



**МИНИСТЕРСТВО
ГРАДОСТРОИТЕЛЬСТВА И БЛАГОУСТРОЙСТВА
МУРМАНСКОЙ ОБЛАСТИ**

ПРИКАЗ

от «__» _____ 2024 г.

№ __

г. Мурманск

**Об утверждении Схемы размещения рекламных конструкций
на территории муниципального образования город Апатиты
с подведомственной территорией**

Руководствуясь Федеральным законом от 13.03.2006 № 38-ФЗ «О рекламе», Законом Мурманской области от 10.12.2021 № 2709-01-ЗМО «О перераспределении отдельных полномочий в сфере рекламы между органами местного самоуправления муниципальных образований Мурманской области и органами государственной власти Мурманской области», постановлением Правительства Мурманской области от 03.03.2022 № 133-ПП «О мерах по реализации Закона Мурманской области от 10.12.2021 № 2709-01-ЗМО «О перераспределении отдельных полномочий в сфере рекламы между органами местного самоуправления муниципальных образований Мурманской области и органами государственной власти Мурманской области», **приказываю:**

1. Утвердить прилагаемую к настоящему приказу Схему размещения рекламных конструкций на территории муниципального образования город Апатиты с подведомственной территорией.

2. Направить настоящий приказ в администрацию города Апатиты.

3. Рекомендовать администрации города Апатиты опубликовать настоящий приказ в официальном печатном издании органов местного самоуправления муниципального образования город Апатиты с подведомственной территорией и разместить на официальном сайте муниципального образования город Апатиты с подведомственной территорией.

4. Опубликовать настоящий приказ в «Электронном бюллетене Правительства Мурманской области».

5. Разместить настоящий приказ в сети Интернет на официальном сайте Министерства градостроительства и благоустройства Мурманской области.

6. Схема размещения рекламных конструкций на территории муниципального образования города Апатиты с подведомственной территорией, утвержденная постановлением администрации города Апатиты от 29.03.2016 № 357 (в ред. постановлений от 01.09.2017 № 1104, от 26.04.2018 № 516, от 27.09.2021 № 752) не применяется со дня вступления в силу настоящего приказа.

7. Настоящий приказ вступает в силу со дня официального опубликования.

8. Контроль за исполнением настоящего приказа оставляю за собой.

**Заместитель Губернатора
Мурманской области – министр
градостроительства и благоустройства
Мурманской области**

М.Д. Гаврилова

Пояснительная записка

«О внесении изменений в Схему размещения рекламных конструкций на территории муниципального образования город Апатиты с подведомственной территорией Мурманской области»

В рамках проведения работ по актуализации Схемы размещения рекламных конструкций на территории муниципального образования город Апатиты с подведомственной территорией (далее – Схема), утвержденной постановлением Администрации города Апатиты от 29.03.2016 № 357 (в ред. Постановлений от 01.09.2017 № 1104, от 26.04.2018 № 516, от 27.09.2021 № 752), внесены следующие изменения:

1. В Схему внесена новая рекламная конструкция № 47, вид рекламной конструкции – билборд, заявитель администрация муниципального образования город Апатиты с подведомственной территорией, место установки – земельный участок правообладателя (государственная неразграниченная собственность).

2. В Схему внесена новая рекламная конструкция № 48, вид рекламной конструкции – билборд, администрация муниципального образования город Апатиты с подведомственной территорией, место установки – земельный участок правообладателя (муниципальная собственность).

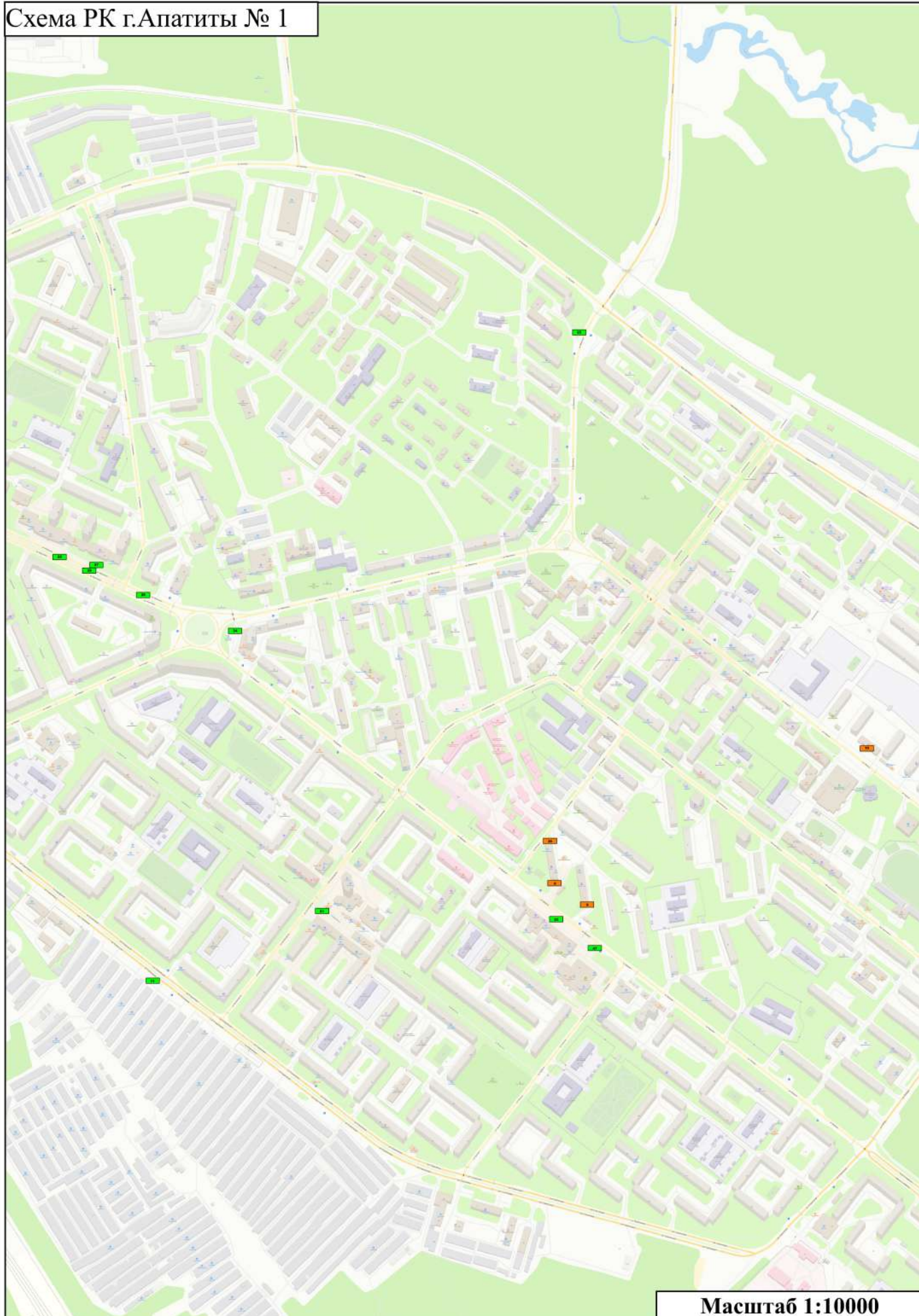
3. Из Схемы исключены рекламные конструкции №№ 1, 2, 3, 4, 5, 6, 15, 16, 19, 20, 21, 32, 35, 36, 37, 38, 41, 42, 43, 44, 45, 46 на основании обращения администрации муниципального образования город Апатиты с подведомственной территорией.

Материалы доступны для скачивания по ссылке https://disk.yandex.ru/d/_ORuHDJvsFMynw.

Адресный реестр установки и эксплуатации рекламных конструкций

| № | Адрес установки и эксплуатации рекламной конструкции (местоположение) | Номер на карте | Вид РК | Тип РК | Размер РК, м | Количество сторон РК | Общая площадь информационного поля РК, кв. м. | Собственник или законный владелец имущества, к которому присоединена РК | Кадастровый номер квартала/участка |
|----|---|----------------|----------------------|---|--------------|----------------------|---|---|------------------------------------|
| 1 | Апатиты, ул. Бредова, д. 11 (торец) | 8 | Настенное панно | РК присоединяемые к объектам недвижимости | 2,5*3,5 | 1 | 8,75 | Муниципальная собственность | 51:14:0030704:107 |
| 2 | Апатиты, ул. Бредова, д. 13 (торец) | 9 | Настенное панно | РК присоединяемые к объектам недвижимости | 2,5*3,5 | 1 | 8,75 | Муниципальная собственность | 51:14:0030704:34 |
| 3 | Апатиты, ул. Ленина д. 17 (фасад) | 10 | Настенное панно | РК присоединяемые к объектам недвижимости | 4,0*4,0 | 1 | 16 | Муниципальная собственность | 51:14:0030302:97 |
| 4 | Апатиты, ул. Строителей, район домов 55, 61 | 11 | Билборд | Отдельно стоящая РК | 6,0*3,0 | 2 | 18 | Государственная неразграниченная собственность | 51:14:0030905 |
| 5 | Апатиты, ул. Энергетическая, район д. 33 | 12 | Билборд (призматрон) | Отдельно стоящая РК | 6,0*3,0 | 2 | 18 | Государственная неразграниченная собственность | 51:14:0020302:68 |
| 6 | Апатиты, ул. Жемчужная, район д. 25 | 13 | Билборд | Отдельно стоящая РК | 6,0*3,0 | 2 | 18 | Государственная неразграниченная собственность | 51:14:0020506 |
| 7 | Апатиты, ул. Жемчужная, район ГЭК №44 | 14 | Билборд (призматрон) | Отдельно стоящая РК | 6,0*3,0 | 2 | 18 | Государственная неразграниченная собственность | 51:14:0020505:42 |
| 8 | Апатиты, ул. Жемчужная, район д. 12 | 17 | Билборд | Отдельно стоящая РК | 6,0*3,0 | 2 | 18 | Государственная неразграниченная собственность | 51:14:0020702 |
| 9 | Апатиты, ул. Жемчужная, район д. 12 | 18 | Билборд | Отдельно стоящая РК | 6,0*3,0 | 2 | 18 | Государственная неразграниченная собственность | 51:14:0020702 |
| 10 | Апатиты, ул. Бредова, район д. 26 А | 22 | Билборд (призматрон) | Отдельно стоящая РК | 6,0*3,0 | 2 | 18 | Государственная неразграниченная собственность | 51:14:0030605:30 |
| 11 | Апатиты, ул. Дзержинского, район д. 48 | 23 | Билборд | Отдельно стоящая РК | 6,0*3,0 | 2 | 18 | Государственная неразграниченная собственность | 51:14:0030605:34 |
| 12 | Апатиты, ул. Геологов, д. 1 | 24 | Билборд (призматрон) | Отдельно стоящая РК | 6,0*3,0 | 2 | 18 | Государственная неразграниченная собственность | 51:14:0030701:76 |
| 13 | Апатиты, ул. Ферсмана, район д. 2 | 25 | Билборд (призматрон) | Отдельно стоящая РК | 6,0*3,0 | 2 | 18 | Государственная неразграниченная собственность | 51:14:0030202:138 |
| 14 | Апатиты, ул. Ферсмана, район д. 30 | 26 | Билборд | Отдельно стоящая РК | 6,0*3,0 | 2 | 18 | Государственная неразграниченная собственность | 51:14:0000000:74 |
| 15 | Апатиты, ул. Ферсмана, район д. 32А | 27 | Билборд (призматрон) | Отдельно стоящая РК | 6,0*3,0 | 2 | 18 | Государственная неразграниченная собственность | 51:14:0030201:99 |
| 16 | Апатиты, ул. Ферсмана, район д. 37 | 28 | Билборд | Отдельно стоящая РК | 4,0*3,0 | 2 | 12 | Государственная неразграниченная собственность | 51:14:0000000:73 |
| 17 | Апатиты, ул. Ферсмана, район д. 37 | 29 | Билборд | Отдельно стоящая РК | 6,0*3,0 | 2 | 18 | Государственная неразграниченная собственность | 51:14:0000000:72 |
| 18 | Апатиты, ул. Ферсмана, район д. 50 | 30 | Билборд | Отдельно стоящая РК | 4,0*3,0 | 2 | 12 | Государственная неразграниченная собственность | 51:14:0000000:71 |
| 19 | Апатиты, ул. Ферсмана, район д. 52 | 31 | Билборд | Отдельно стоящая РК | 6,0*3,0 | 2 | 18 | Государственная неразграниченная собственность | 51:14:0030201:100 |
| 20 | придорожная полоса автомобильной дороги общего пользования регионального значения «Автоподъезд к городу Апатиты», км 10+400 (координаты расположения: 67.37016, 32.59847) | 33 | Билборд | Отдельно стоящая РК | 6,0*3,0 | 2 | 18 | Государственная неразграниченная собственность | 51:15:0020101:4 |

| № | Адрес установки и эксплуатации рекламной конструкции (местоположение) | Номер на карте | Вид РК | Тип РК | Размер РК, м | Количество сторон РК | Общая площадь информационного поля РК, кв. м. | Собственник или законный владелец имущества, к которому присоединена РК | Кадастровый номер квартала/участка |
|----|---|----------------|-------------------|---|--------------|----------------------|---|---|------------------------------------|
| 21 | Апатиты, район пересечения ул. Строителей и ул. Ферсмана | 34 | Электронный экран | Отдельно стоящая РК | 3,0*12,0 | 3 | 36 | Государственная неразграниченная собственность | 51:14:0030601 |
| 22 | Апатиты, ул. Бредова д. 11 (торец) | 39 | Настенное панно | РК присоединяемые к объектам недвижимости | 2,5*3,5 | 1 | 8,75 | Часть здания муниципальная собственность | 51:14:0030704:107 |
| 23 | Апатиты, ул. Трудовая (координаты: 67.563327, 33.367103) | 40 | Билборд | Отдельно стоящая РК | 6,0*3,0 | 2 | 18 | Государственная неразграниченная собственность | 51:14:0020602 |
| 24 | Апатиты, ул. Бредова, район д. 28 | 47 | Билборд | Отдельно стоящая РК | 6,0*3,0 | 2 | 18 | Государственная неразграниченная собственность | 51:14:0030605 |
| 25 | Апатиты, ул. Козлова, район д. 8 | 48 | Билборд | Отдельно стоящая РК | 6,0*3,0 | 2 | 18 | Муниципальная собственность | 51:14:0000000:6539 |



Масштаб 1:10000

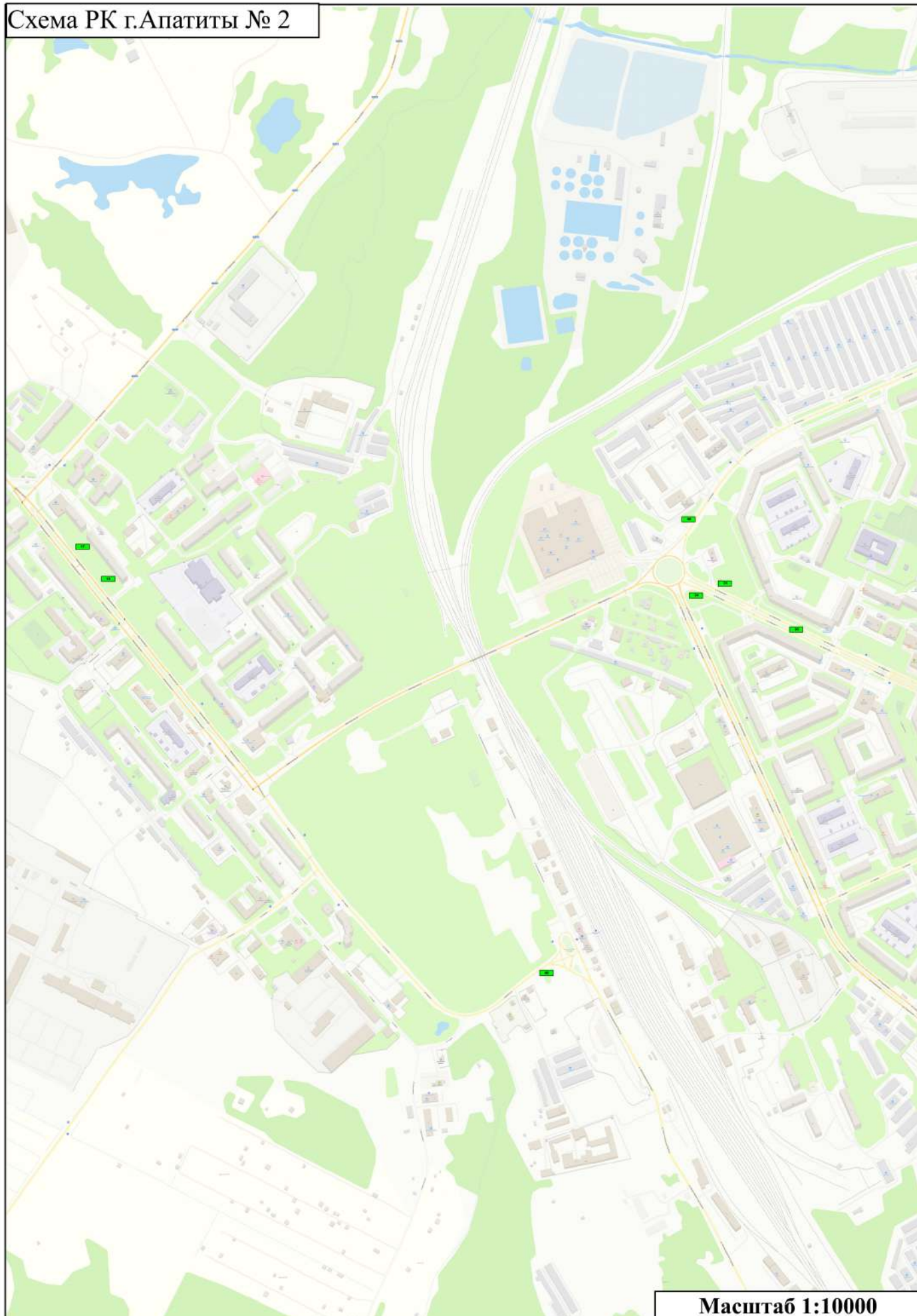
Условные обозначения:



- Отдельно стоящие рекламные конструкции



- Рекламные конструкции просоединяемы к объектам недвижимости



Масштаб 1:10000

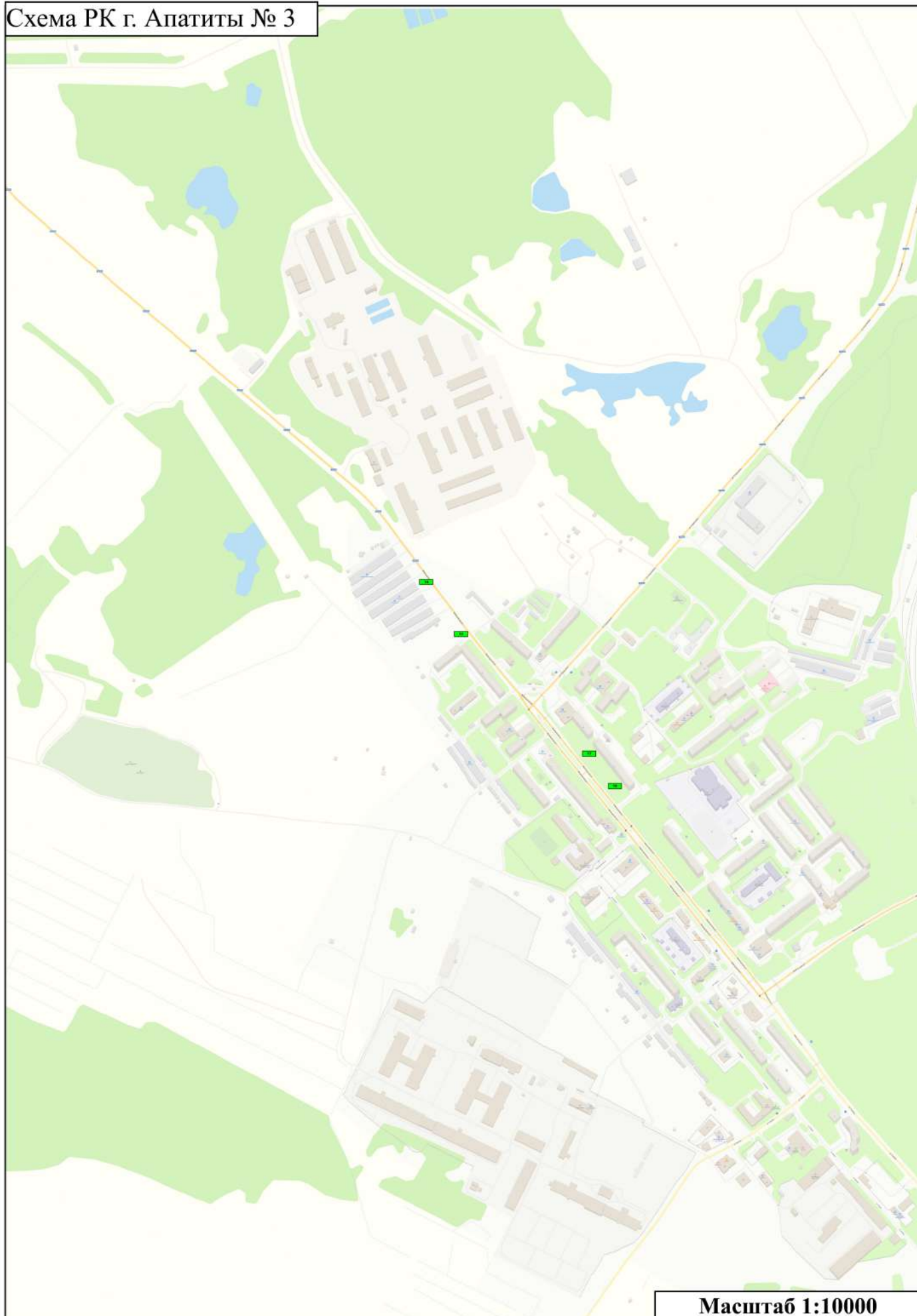
Условные обозначения:



- Отдельно стоящие рекламные конструкции



- Рекламные конструкции просоединяемы к объектам недвижимост



Масштаб 1:10000

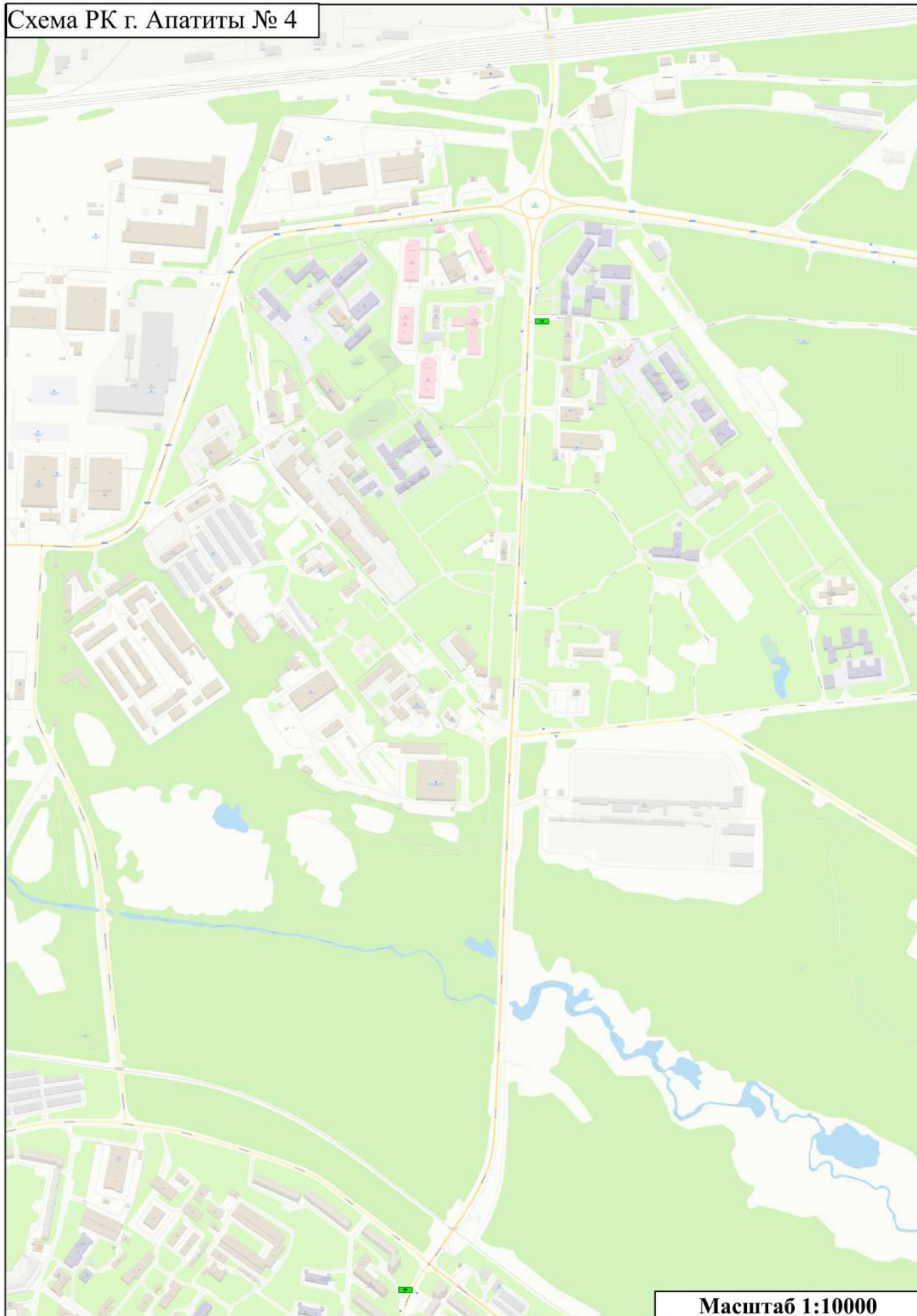
Условные обозначения:



- Отдельно стоящие рекламные конструкции



- Рекламные конструкции просоединяемы к объектам недвижимост



Масштаб 1:10000

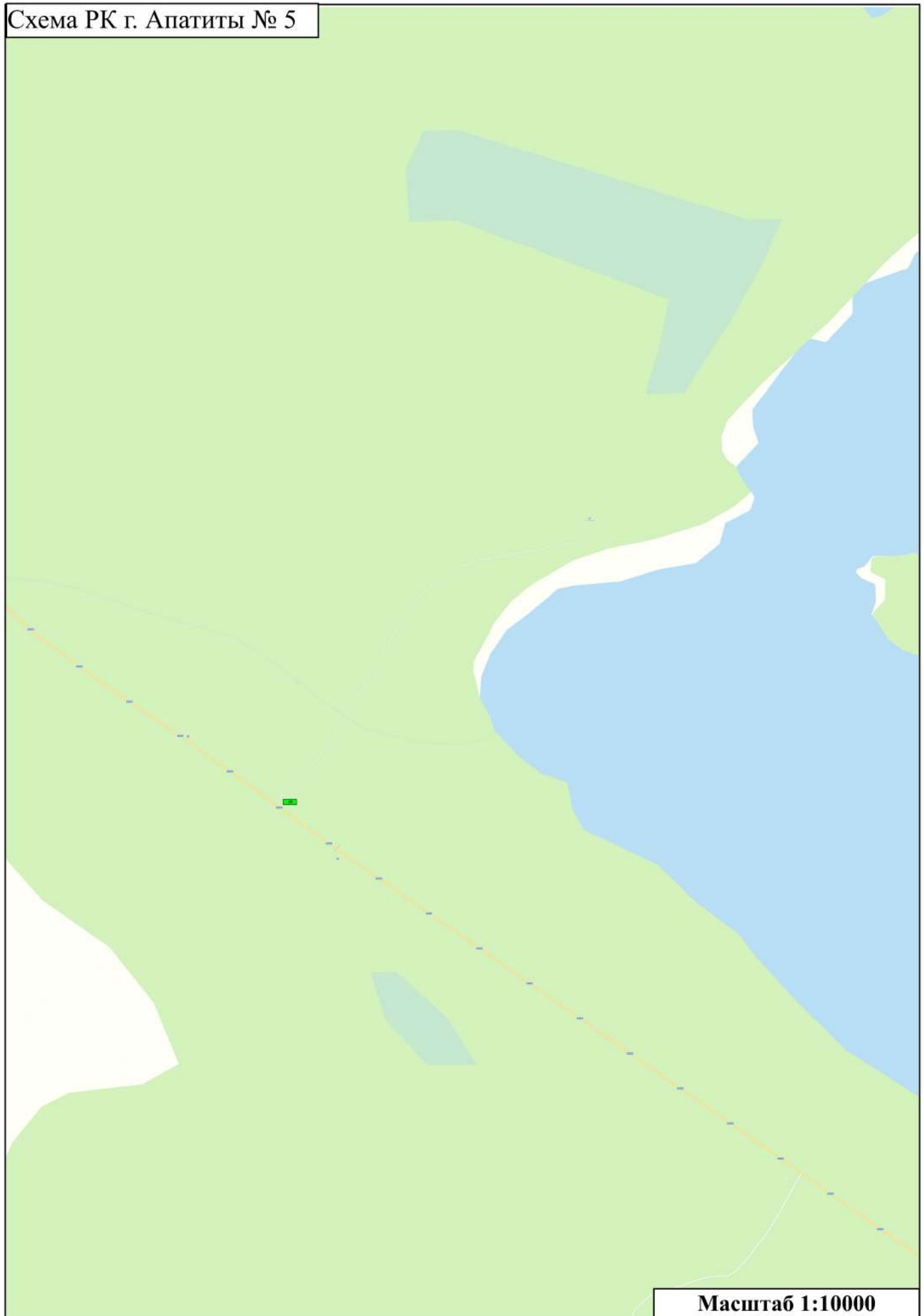
Условные обозначения:



- Отдельно стоящие рекламные конструкции



- Рекламные конструкции просоединяемы к объектам недвижимост



Масштаб 1:10000

Условные обозначения:



- Отдельно стоящие рекламные конструкции



- Рекламные конструкции просоединяемы к объектам недвижимост