



**МИНИСТЕРСТВО
ГРАДОСТРОИТЕЛЬСТВА И БЛАГОУСТРОЙСТВА
МУРМАНСКОЙ ОБЛАСТИ**

ПРИКАЗ

от «___» _____ 2024 года

№

г. Мурманск

**О внесении изменений в Правила землепользования и застройки
Ковдорского муниципального округа**

Руководствуясь Градостроительным кодексом Российской Федерации, Законом Мурманской области от 27.12.2019 № 2459-01-ЗМО «О перераспределении отдельных полномочий в области градостроительной деятельности и в области земельных отношений между органами местного самоуправления муниципальных образований Мурманской области и органами государственной власти Мурманской области», Порядком осуществления перераспределенных полномочий в области градостроительной деятельности, утвержденным постановлением Правительства Мурманской области от 03.02.2020 № 31-ПП, подпунктом 4 пункта 2.25 Положения о Министерстве градостроительства и благоустройства Мурманской области, утвержденного постановлением Правительства Мурманской области от 22.11.2019 № 524-ПП, с учетом заключения о результатах публичных слушаний или общественных обсуждений от _____, **п р и к а з ы в а ю :**

1. Внести изменения в Правила землепользования и застройки Ковдорского муниципального округа, утвержденные приказом Министерства градостроительства и благоустройства Мурманской области от 27.02.2023 № 14, изложив их в новой редакции согласно приложению к настоящему приказу.

2. Направить настоящий приказ с приложением в администрацию Ковдорского муниципального округа.

3. Рекомендовать администрации Ковдорского муниципального округа опубликовать настоящий приказ в официальном печатном издании органов местного самоуправления Ковдорского муниципального округа и разместить на официальном сайте Ковдорского муниципального округа в

сети Интернет и в государственной системе обеспечения градостроительной деятельности Мурманской области.

4. Опубликовать настоящий приказ в «Электронном бюллетене Правительства Мурманской области».

5. Разместить настоящий приказ в сети Интернет на официальном сайте Министерства градостроительства и благоустройства Мурманской области.

6. Настоящий приказ вступает в силу со дня официального опубликования.

7. Контроль за исполнением настоящего приказа оставляю за собой.

**Заместитель Губернатора
Мурманской области - министр
градостроительства и благоустройства
Мурманской области**

М.Д. Гаврилова

Приложение
к приказу Министерства
градостроительства и благоустройства
Мурманской области
от «_____» _____ 2024

ПРАВИЛА
ЗЕМЛЕПОЛЬЗОВАНИЯ
И
ЗАСТРОЙКИ
Ковдорского
муниципального округа

Глава I. Порядок применения Правил землепользования и застройки и внесения в них изменений

Раздел 1. Общие положения

1.1. Основные термины и определения

1.1.1 Основные термины и определения, используемые в настоящих Правилах землепользования и застройки Ковдорского муниципального округа (далее – Правила):

1) высота здания, строения, сооружения – расстояние по вертикали, измеренное от проектной отметки земли до наивысшей точки плоской крыши здания или наивысшей точки конька скатной крыши здания, наивысшей точки строения, сооружения;

2) максимальный процент застройки в границах земельного участка – отношение суммарной площади земельного участка, которая может быть застроена, ко всей площади земельного участка.

3) малоэтажный многоквартирный жилой дом – дом, высотой от двух до четырех надземных этажей, включая мансардный, разделенный на две и более квартиры, каждая из которых пригодна для постоянного проживания, и имеющий помещения общего пользования;

4) многоэтажный жилой дом – жилой дом высотой девять и выше надземных этажей, предназначенный для разделения на квартиры, каждая из которых пригодна для постоянного проживания, и имеющий помещения общего пользования;

5) отступ от границы земельного участка – расстояние, измеренное по перпендикуляру от вертикальной плоскости, образуемой межей земельного участка, и на котором в границах земельного участка возможно размещение объектов капитального строительства, предусмотренных градостроительным регламентом. Значение отступа от границы смежного земельного участка измеряется в метрах.

6) отступ от красной линии – расстояние, измеренное по перпендикуляру от вертикальной плоскости, образуемой красной линией, и на котором в границах земельного участка возможно размещение объектов капитального строительства, предусмотренных градостроительным регламентом. Значение отступа от красной линии измеряется в метрах.

7) среднеэтажный жилой дом – жилой дом, высотой не ниже пяти и не выше восьми надземных этажей, предназначенный для разделения на две и более квартиры, каждая из которых пригодна для постоянного проживания, и имеющий помещения общего пользования;

8) разрешенное использование земельных участков и объектов капитального строительства – устанавливаемые градостроительными регламентами для соответствующей территориальной зоны допустимые виды использования земельных участков и объектов капитального строительства;

1.1.2. Иные термины, применяемые в Правилах, используются в значениях, определенных статьей 1 Градостроительного кодекса Российской Федерации, градостроительным законодательством Мурманской области, иными нормативными правовыми актами Российской Федерации, Мурманской области и Ковдорского муниципального округа.

1.2. Задачи Правил

1.2.1. Настоящие Правила в соответствии с Градостроительным кодексом Российской Федерации, Гражданским кодексом Российской Федерации и Земельным кодексом Российской Федерации устанавливают в Ковдорском муниципальном округе систему регулирования землепользования и застройки, которая основана на градостроительном зонировании территории (делении всей территории на территориальные зоны и установлении для них градостроительных регламентов) для защиты прав граждан и обеспечения равенства прав физических и юридических лиц в процессе реализации отношений, возникающих по поводу землепользования и застройки; обеспечения открытой информации о правилах и условиях использования земельных участков, осуществления на них строительства, реконструкции и капитального ремонта объектов капитального строительства; проведения мероприятий, связанных с сохранностью объектов культурного наследия; подготовки документов для предоставления земельных участков, находящихся в собственности Ковдорского муниципального округа, а также земельных участков, государственная собственность на которые не разграничена, расположенных на территории Ковдорского муниципального округа, в целях осуществления строительства, реконструкции объектов капитального строительства; контроля соответствия градостроительным регламентам завершенным строительством объектов капитального строительства и их последующего использования.

1.2.2. Задачами Правил являются:

- 1) создание условий для устойчивого развития территории Ковдорского муниципального округа, сохранения окружающей среды и объектов культурного и природного наследия;
- 2) создание условий для планировки территории Ковдорского муниципального округа;
- 3) обеспечение прав и законных интересов физических и юридических лиц, в том числе правообладателей земельных участков и объектов капитального строительства;
- 4) создание условий для привлечения инвестиций, в том числе путем предоставления возможности выбора наиболее эффективных видов разрешённого использования земельных участков и объектов капитального строительства;
- 5) обеспечение сбалансированного учета экологических, экономических, социальных и иных факторов при осуществлении градостроительной деятельности;

- б) защита прав граждан и обеспечение равенства прав физических и юридических лиц в градостроительных отношениях;
- 7) обеспечение открытой информации о правилах и условиях использования земельных участков, осуществления на них строительства и реконструкции;
- 8) контроль соответствия градостроительным регламентам строительных намерений застройщиков, построенных объектов и их последующего использования.

1.3. Правовой статус и пределы действия Правил

1.3.1. Настоящие Правила подлежат применению в границах территории Ковдорского муниципального округа, утвержденных Законом Мурманской области от 29.12.2004 № 582-01-ЗМО «Об утверждении границ муниципальных образований в Мурманской области».

1.3.2. Настоящие Правила обязательны для исполнения всеми субъектами градостроительных отношений.

1.3.3. Настоящие Правила являются открытыми для физических и юридических лиц.

1.3.4. Граждане имеют право участвовать в принятии решений по вопросам землепользования и застройки в соответствии с действующим законодательством Российской Федерации, Мурманской области и муниципальными правовыми актами Ковдорского муниципального округа. Правовые акты Ковдорского муниципального округа в области землепользования и застройки, за исключением генеральных планов населенных пунктов, входящих в состав Ковдорского муниципального округа (далее – генеральные планы), принятые до вступления в силу настоящих Правил, применяются в части, не противоречащей им.

Раздел 2. Регулирование землепользования и застройки органами местного самоуправления

2.1. Органы власти, участвующие в регулировании землепользования и застройки территории Ковдорского муниципального округа

2.1.1. В соответствии с законодательством Российской Федерации, региональным законодательством Мурманской области, а также муниципальными правовыми актами органов местного самоуправления Ковдорского муниципального округа, Уставом муниципального образования «Ковдорский муниципальный округ» к органам власти, участвующим в регулировании землепользования и застройки территории Ковдорского муниципального округа (далее – органы власти), относятся:

- 1) Правительство Мурманской области;
- 2) Министерство градостроительства и благоустройства Мурманской области;

- 3) Министерство имущественных отношений Мурманской области;
- 4) представительный орган – Совет депутатов Ковдорского района;
- 5) исполнительно-распорядительный орган – администрация Ковдорского муниципального округа.

2.1.2. Администрация Ковдорского муниципального округа осуществляет свои полномочия в области землепользования и застройки через:

- 1) структурное подразделение администрации Ковдорского муниципального округа, уполномоченное в сфере управления и распоряжения муниципальным имуществом;
- 2) структурное подразделение администрации Ковдорского муниципального округа, уполномоченное в сфере градостроительства и территориального развития;
- 3) структурное подразделение администрации Ковдорского муниципального округа, уполномоченное в сфере городского хозяйства.

2.1.3. Администрация Ковдорского муниципального округа возлагает контроль за выполнением требований Правил на структурное подразделение администрации Ковдорского муниципального округа, уполномоченное в сфере градостроительства и территориального развития.

2.1.4. Регулирование органами власти землепользования и застройки территории Ковдорского муниципального округа осуществляется в порядке, установленном нормативными правовыми актами Российской Федерации, нормативными правовыми актами Мурманской области, настоящими Правилами, муниципальными правовыми актами Совета депутатов Ковдорского района, администрации Ковдорского муниципального округа.

2.1.5. За нарушение норм, установленных настоящими Правилами, физические, юридические и должностные лица несут ответственность в соответствии с законодательством.

2.2. Вопросы, регулируемые органами местного самоуправления в области землепользования и застройки

2.2.1. Регулирование вопросов землепользования и застройки территории Ковдорского муниципального округа органами местного самоуправления осуществляется в рамках исполнения полномочий, возложенных Федеральным законом от 06.10.2003 № 131-ФЗ «Об общих принципах организации местного самоуправления в Российской Федерации», Градостроительным кодексом Российской Федерации, Земельным кодексом Российской Федерации, законодательством Российской Федерации, Мурманской области, муниципальными правовыми актами Совета депутатов Ковдорского района, администрации Ковдорского муниципального округа.

2.2.2. К вопросам, регулируемым Министерством градостроительства и благоустройства Мурманской области в области землепользования и застройки, в том числе, относятся:

- 1) установление видов, состава и границ территориальных зон;

2) установление градостроительных регламентов в отношении земельных участков и объектов капитального строительства, расположенных в пределах соответствующей территориальной зоны:

- видов разрешенного использования земельных участков и объектов капитального строительства;

- предельных (минимальных и (или) максимальных) размеров земельных участков и предельных параметров разрешенного строительства, реконструкции объектов капитального строительства;

- ограничений использования земельных участков и объектов капитального строительства, устанавливаемых в соответствии с законодательством Российской Федерации;

- расчетные показатели минимально допустимого уровня обеспеченности территории объектами коммунальной, транспортной, социальной инфраструктур и расчетные показатели максимально допустимого уровня территориальной доступности указанных объектов для населения в случае, если в границах территориальной зоны, применительно к которой устанавливается градостроительный регламент, предусматривается осуществление деятельности по комплексному развитию территории;

3) принятие решения о подготовке документации по планировке территории применительно к территории Ковдорского муниципального округа в случаях, установленных Градостроительным кодексом Российской Федерации;

4) утверждение документации по планировке территории в случаях, установленных Градостроительным кодексом Российской Федерации;

5) принятие решения о комплексном развитии территории.

2.2.3. К вопросам, регулируемым администрацией Ковдорского муниципального округа в области землепользования и застройки, в том числе, относятся:

1) выдача разрешений на строительство, разрешений на ввод объектов в эксплуатацию при осуществлении строительства и реконструкции объектов капитального строительства, расположенных на территории Ковдорского муниципального округа;

2) принятие решения о предоставлении разрешения на условно разрешенный вид использования земельного участка, объекта капитального строительства или об отказе в предоставлении такого разрешения;

3) принятие решения о предоставлении разрешения на отклонение от предельных параметров разрешенного строительства, реконструкции объектов капитального строительства или об отказе в предоставлении такого разрешения;

4) утверждение документации по планировке территории применительно к территории Ковдорского муниципального округа.

Раздел 3. Изменение видов разрешенного использования земельных участков и объектов капитального строительства физическими и юридическими лицами

3.1. Виды разрешенного использования земельных участков и объектов капитального строительства

3.1.1. Разрешенное использование земельных участков и объектов капитального строительства может быть следующих видов:

- 1) основные виды разрешенного использования;
- 2) условно разрешенные виды использования;
- 3) вспомогательные виды разрешенного использования.

3.1.2. Основные виды разрешенного использования земельных участков, объектов капитального строительства – виды использования, которые при условии соблюдения строительных норм и стандартов безопасности, правил пожарной безопасности, иных обязательных требований не могут быть запрещены.

3.1.3. Вспомогательные виды разрешенного использования земельных участков, объектов капитального строительства – это виды использования, допустимые только в качестве дополнительных видов по отношению к основным видам разрешенного использования и условно разрешенным видам использования и осуществляемые совместно с ними.

При отсутствии основного (или условно-разрешенного) вида использования вспомогательный вид использования не разрешается.

Вспомогательные виды составляют часть основной разрешенной деятельности или функции и поэтому могут появляться только там, где реализуется основная деятельность или функция.

Объекты вспомогательных видов разрешенного использования связаны, в том числе технологически, с объектами основных и (или) условно разрешенных видов использования и обеспечивают использование объектов основных и (или) условно разрешенных видов использования

3.1.4. Условно разрешенные виды использования – виды разрешенного использования, не относящиеся к основным видам разрешенного использования, но допустимые градостроительными регламентами при наличии разрешения на условно разрешенный вид использования земельного участка или объекта капитального строительства, оформленного в установленном Градостроительным кодексом Российской Федерации, настоящими Правилами порядке.

3.2. Изменение видов разрешенного использования земельных участков и объектов капитального строительства физическими и юридическими лицами

3.2.1. Наименования видов разрешенного использования земельных участков определяются в соответствии с Приказом Росреестра от 10.11.2020 № П/0412 «Об утверждении классификатора видов разрешенного использования земельных участков» (в редакции приказа от 23.06.2022 № П/246).

3.2.2. Разрешенное использование земельных участков, установленное до момента утверждения в соответствии с Земельным кодексом Российской

Федерации классификатора видов разрешенного использования земельных участков, признается действительным вне зависимости от его соответствия указанному классификатору.

3.2.3. По заявлению правообладателя земельного участка об установлении соответствия разрешенного использования земельного участка классификатору видов разрешенного использования земельных участков администрация Ковдорского муниципального округа в течение одного месяца со дня поступления такого заявления принимает решение об установлении соответствия между разрешенным использованием земельного участка, указанным в заявлении, и видом разрешенного использования земельных участков, установленным классификатором видов разрешенного использования земельных участков. Данное решение является основанием для внесения изменений в сведения Единого государственного реестра недвижимости о разрешенном использовании земельного участка.

3.2.4. Изменение видов разрешенного использования земельных участков и объектов капитального строительства на территории Ковдорского муниципального округа осуществляется в соответствии с перечнем видов разрешенного использования для соответствующей территориальной зоны, установленным настоящими Правилами, при условии соблюдения требований технических регламентов.

3.2.5. Основные и вспомогательные виды разрешенного использования земельных участков и объектов капитального строительства выбираются правообладателями земельных участков и объектов капитального строительства, за исключением органов государственной власти, органов местного самоуправления, государственных и муниципальных учреждений, государственных и муниципальных унитарных предприятий, самостоятельно без дополнительных разрешений и согласования.

3.2.6. Правообладателями земельных участков являются:

- собственники земельных участков – лица, являющиеся собственниками земельных участков;
- землепользователи – лица, владеющие и пользующиеся земельными участками на праве постоянного (бессрочного) пользования или на праве безвозмездного пользования;
- землевладельцы – лица, владеющие и пользующиеся земельными участками на праве пожизненного наследуемого владения;
- арендаторы земельных участков – лица, владеющие и пользующиеся земельными участками по договору аренды, договору субаренды.

3.2.7. Изменение вида разрешенного использования земельного участка, используемого на условиях договора, осуществляется с учетом положений Гражданского кодекса Российской Федерации.

3.2.8. Внесение изменений в заключенный договор аренды земельного участка по результатам аукциона с победителем аукциона или в случае признания аукциона несостоявшимся с единственным участником аукциона в

части изменения видов разрешенного использования такого земельного участка не допускается.

3.2.9. В случаях если правообладатель земельных участков и объектов капитального строительства выбирает вид использования из числа условно разрешенных, установленных настоящими Правилами для соответствующей территориальной зоны, необходимо получение разрешения в порядке, установленном Градостроительным кодексом Российской Федерации и настоящими Правилами.

3.2.10. В случаях если земельный участок или объект капитального строительства расположен на землях, на которые действие градостроительных регламентов не распространяется или для которых градостроительные регламенты не устанавливаются, то решения об изменении одного вида его разрешенного использования на другой принимается в соответствии с федеральными законами.

3.2.11. Изменение видов разрешенного использования указанных в пункте 2 статьи 107 Земельного кодекса Российской Федерации земельных участков, иных объектов недвижимости допускается только с учетом ограничений прав на использование земельных участков, установленных в границах зоны с особыми условиями использования территории.

3.3. Предоставление разрешения на условно разрешенный вид использования земельного участка или объекта капитального строительства

3.3.1. Физическое или юридическое лицо, заинтересованное в предоставлении разрешения на условно разрешенный вид использования земельного участка или объекта капитального строительства (далее – разрешение на условно разрешенный вид использования), направляет заявление о предоставлении разрешения на условно разрешенный вид использования в комиссию по землепользованию и застройке администрации Ковдорского района (далее – комиссия), положение о которой утверждено распоряжением администрации ковдорского муниципального округа Мурманской области от 28.03.2022

№ 162-р «О комиссии по землепользованию и застройке».

3.3.2. Порядок и сроки предоставления муниципальной услуги «Предоставление разрешения на осуществление условно разрешенного вида использования земельного участка или объекта капитального строительства», основания для отказа в предоставлении указанной услуги определяются административным регламентом, утвержденным постановлением администрации Ковдорского муниципального округа.

3.3.3. Проект решения о предоставлении разрешения на условно разрешенный вид использования подлежит рассмотрению на общественных обсуждениях или публичных слушаниях, проводимых в порядке, установленном статьей 5.1 Градостроительного кодекса Российской Федерации, с учетом положений статьи 39 Градостроительного кодекса Российской Федерации,

Федерального закона от 13.07.2020 № 193-ФЗ «О государственной поддержке предпринимательской деятельности в Арктической зоне Российской Федерации».

3.3.4. В случае если условно разрешенный вид использования земельного участка или объекта капитального строительства может оказать негативное воздействие на окружающую среду общественные обсуждения или публичные слушания проводятся с участием правообладателей земельных участков и объектов капитального строительства, подверженных риску такого негативного воздействия.

3.3.5. На основании заключения о результатах общественных обсуждений или публичных слушаний по проекту решения о предоставлении разрешения на условно разрешенный вид использования комиссия осуществляет подготовку рекомендаций о предоставлении разрешения на условно разрешенный вид использования или об отказе в предоставлении такого разрешения с указанием причин принятого решения и направляет их Главе Ковдорского муниципального округа.

3.3.6. Глава Ковдорского муниципального округа в течение трех дней со дня поступления таких рекомендаций принимает решение о предоставлении разрешения на условно разрешенный вид использования или об отказе в предоставлении такого разрешения. Решение оформляется постановлением администрации Ковдорского муниципального округа и подлежит опубликованию в газете «Ковдорчанин», а также размещению в официальном сетевом издании «Электронный бюллетень органов местного самоуправления Ковдорского муниципального округа в информационно-телекоммуникационной сети «Интернет».

3.3.7. Расходы, связанные с организацией и проведением общественных обсуждений или публичных слушаний по проекту решения о предоставлении разрешения на условно разрешенный вид использования, несет физическое или юридическое лицо, заинтересованное в предоставлении такого разрешения.

3.3.8. В случае если условно разрешенный вид использования земельного участка или объекта капитального строительства включен в градостроительный регламент в установленном для внесения изменений в Правила порядке после проведения общественных обсуждений или публичных слушаний по инициативе физического или юридического лица, заинтересованного в предоставлении разрешения на условно разрешенный вид использования, решение о предоставлении разрешения на условно разрешенный вид использования такому лицу принимается без проведения общественных обсуждений или публичных слушаний.

3.3.9. Со дня поступления в администрацию Ковдорского муниципального округа уведомления о выявлении самовольной постройки от исполнительных органов государственной власти, уполномоченных на осуществление государственного строительного надзора, государственного земельного надзора, государственного надзора в области использования и

охраны водных объектов, государственного надзора в области охраны и использования особо охраняемых природных территорий, государственного надзора за состоянием, содержанием, сохранением, использованием, популяризацией и государственной охраной объектов культурного наследия, от исполнительных органов государственной власти, уполномоченных на осуществление федерального государственного лесного надзора (лесной охраны), подведомственных им государственных учреждений, должностных лиц государственных учреждений, осуществляющих управление особо охраняемыми природными территориями федерального и регионального значения, являющихся государственными инспекторами в области охраны окружающей среды, или от органов местного самоуправления, осуществляющих муниципальный земельный контроль или муниципальный контроль в области охраны и использования особо охраняемых природных территорий, не допускается предоставление разрешения на условно разрешенный вид использования в отношении земельного участка, на котором расположена такая постройка, или в отношении такой постройки до ее сноса или приведения в соответствие с установленными требованиями, за исключением случаев, если по результатам рассмотрения данного уведомления администрацией Ковдорского муниципального округа в исполнительный орган государственной власти, должностному лицу, в государственное учреждение или орган местного самоуправления, которые указаны в настоящем пункте и от которых поступило данное уведомление, направлено уведомление о том, что наличие признаков самовольной постройки не усматривается либо вступило в законную силу решение суда об отказе в удовлетворении исковых требований о сносе самовольной постройки или ее приведении в соответствие с установленными требованиями.

3.3.10. Физическое или юридическое лицо вправе оспорить в судебном порядке решение о предоставлении разрешения на условно разрешенный вид использования или об отказе в предоставлении такого разрешения.

Раздел 4. Подготовка документации по планировке территории

4.1.1. Подготовка документации по планировке территории осуществляется в соответствии с Градостроительным Кодексом Российской Федерации и Порядком осуществления перераспределенных полномочий в области градостроительной деятельности, утвержденным постановлением Правительства Мурманской области от 03.02.2020 № 31-ПП.

Раздел 5. Проведение общественных обсуждений или публичных слушаний по вопросам землепользования и застройки

5.1. Общие положения о проведении общественных обсуждений или публичных слушаний по вопросам землепользования и застройки

5.1.1. В целях соблюдения права человека на благоприятные условия жизнедеятельности, прав и законных интересов правообладателей земельных участков и объектов капитального строительства по проектам правил землепользования и застройки, проектам планировки территории, проектам межевания территории, проектам, предусматривающим внесение изменений в один из указанных утвержденных документов, проектам решений о предоставлении разрешения на условно разрешенный вид использования земельного участка или объекта капитального строительства, проектам решений о предоставлении разрешения на отклонение от предельных параметров разрешенного строительства, реконструкции объектов капитального строительства (далее также в настоящем разделе – проекты) проводятся общественные обсуждения или публичные слушания, за исключением случаев, предусмотренных Градостроительным кодексом Российской Федерации и другими федеральными законами.

5.1.2. Общественные обсуждения или публичные слушания по проектам, указанным в пункте 1 статьи 10 настоящих Правил, проводятся в соответствии с решением Совета депутатов муниципального образования Ковдорский район от 27.03.2006 № 26 «Об утверждении Положения о порядке организации и проведения публичных слушаний по вопросам местного значения на территории муниципального образования Ковдорский район» и с учетом положений Градостроительного кодекса Российской Федерации, Федерального закона от 13.07.2020 № 193-ФЗ «О государственной поддержке предпринимательской деятельности в Арктической зоне Российской Федерации».

Раздел 6. Внесение изменений в Правила землепользования и застройки

6.1.1. Внесение изменений в Правила землепользования и застройки осуществляется в соответствии с Градостроительным Кодексом Российской Федерации и Порядком осуществления перераспределенных полномочий в области градостроительной деятельности, утвержденным постановлением Правительства Мурманской области от 03.02.2020 № 31-ПП.

Раздел 7. Регулирование иных вопросов землепользования и застройки

7.1. Действие Правил по отношению к генеральным планам, документации по планировке территории

7.1.1. Подготовка проекта Правил осуществляется с учетом положений о территориальном планировании, содержащихся в документах территориального планирования, с учетом требований технических регламентов, заключения о результатах общественных обсуждений или публичных слушаний и предложений заинтересованных лиц.

7.1.2. При подготовке Правил в части установления границ территориальных зон и градостроительных регламентов обеспечивается

возможность размещения на территории Ковдорского муниципального округа объектов федерального значения, объектов регионального значения, объектов местного значения (за исключением линейных объектов), предусмотренных документами территориального планирования.

7.2. Предоставление разрешения на отклонение от предельных параметров разрешенного строительства, реконструкции объектов капитального строительства

7.2.1. Правообладатели земельных участков, размеры которых меньше установленных градостроительным регламентом минимальных размеров земельных участков либо конфигурация, инженерно-геологические или иные характеристики, которых неблагоприятны для застройки, вправе обратиться за разрешениями на отклонение от предельных параметров разрешенного строительства, реконструкции объектов капитального строительства.

7.2.2. Отклонение от предельных параметров разрешенного строительства, реконструкции объектов капитального строительства разрешается для отдельного земельного участка при соблюдении требований технических регламентов.

7.2.3. Предельные параметры разрешенного строительства, в отношении которых можно запросить разрешение на отклонение:

1) минимальные отступы от границ земельных участков в целях определения мест допустимого размещения зданий, строений, сооружений, за пределами которых запрещено строительство зданий, строений, сооружений;

2) предельное количество этажей или предельную высоту зданий, строений, сооружений;

3) максимальный процент застройки в границах земельного участка, определяемый как отношение суммарной площади земельного участка, которая может быть застроена, ко всей площади земельного участка;

4) иные, не указанные в подпунктах 1-3 пункта 3 статьи 11 настоящих Правил, предельные параметры разрешенного строительства, реконструкции объектов капитального строительства, в случае, если они установлены в градостроительном регламенте.

7.2.4. Заинтересованное в получении разрешения на отклонение от предельных параметров разрешенного строительства, реконструкции объектов капитального строительства лицо направляет в комиссию заявление о предоставлении такого разрешения.

Заявление о предоставлении разрешения на отклонение от предельных параметров разрешенного строительства, реконструкции объектов капитального строительства может быть направлено в форме электронного документа, подписанного электронной подписью.

7.2.5. В заявлении на получение разрешения на отклонение от предельных параметров разрешенного строительства, реконструкции объектов капитального строительства указываются:

- 1) правообладатель земельного участка и (или) объекта капитального строительства;
- 2) местоположение (адрес) земельного участка и/или объекта капитального строительства;
- 3) кадастровый номер земельного участка;
- 4) кадастровый номер объекта капитального строительства;
- 5) предельные параметры разрешенного строительства, реконструкции объектов капитального строительства, установленные настоящими Правилами;
- 6) запрашиваемые предельные параметры разрешенного строительства, реконструкции объектов капитального строительства;
- 7) характеристики земельного участка, неблагоприятные для застройки в соответствии с частью 1 статьи 40 Градостроительного кодекса Российской Федерации, в связи с которыми запрашивается разрешение на отклонение от предельных параметров.

7.2.6. Проект решения о предоставлении разрешения на отклонение от предельных параметров разрешенного строительства, реконструкции объектов капитального строительства подлежит рассмотрению на общественных обсуждениях или публичных слушаниях, проводимых в порядке, установленном статьей 5.1 Градостроительного кодекса Российской Федерации, с учетом положений статьи 39 Градостроительного кодекса Российской Федерации, Федерального закона от 13.07.2020 № 193-ФЗ «О государственной поддержке предпринимательской деятельности в Арктической зоне Российской Федерации».

7.2.7. Расходы, связанные с организацией и проведением общественных обсуждений или публичных слушаний по проекту решения о предоставлении разрешения на отклонение от предельных параметров разрешенного строительства, реконструкции объектов капитального строительства, несет физическое или юридическое лицо, заинтересованное в предоставлении такого разрешения.

7.2.8. На основании заключения о результатах общественных обсуждений или публичных слушаний по проекту решения о предоставлении разрешения на отклонение от предельных параметров разрешенного строительства, реконструкции объектов капитального строительства комиссия осуществляет подготовку рекомендаций о предоставлении такого разрешения или об отказе в предоставлении такого разрешения с указанием причин принятого решения и направляет указанные рекомендации Главе Ковдорского муниципального округа.

7.2.9. Глава Ковдорского муниципального округа в течение семи дней со дня поступления вышеуказанных рекомендаций принимает решение о предоставлении разрешения на отклонение от предельных параметров разрешенного строительства, реконструкции объектов капитального строительства или об отказе в предоставлении такого разрешения с указанием причин принятого решения. Решение Главы Ковдорского муниципального

округа оформляется постановлением администрации Ковдорского муниципального округа.

7.2.10. Со дня поступления в орган местного самоуправления уведомления о выявлении самовольной постройки от исполнительных органов государственной власти, уполномоченных на осуществление государственного строительного надзора, государственного земельного надзора, государственного надзора в области использования и охраны водных объектов, государственного надзора в области охраны и использования особо охраняемых природных территорий, государственного надзора за состоянием, содержанием, сохранением, использованием, популяризацией и государственной охраной объектов культурного наследия, от исполнительных органов государственной власти, уполномоченных на осуществление федерального государственного лесного надзора (лесной охраны), подведомственных им государственных учреждений, должностных лиц государственных учреждений, осуществляющих управление особо охраняемыми природными территориями федерального и регионального значения, являющихся государственными инспекторами в области охраны окружающей среды, или от органов местного самоуправления, осуществляющих муниципальный земельный контроль или муниципальный контроль в области охраны и использования особо охраняемых природных территорий, не допускается предоставление разрешения на отклонение от предельных параметров разрешенного строительства, реконструкции объектов капитального строительства в отношении земельного участка, на котором расположена такая постройка, до ее сноса или приведения в соответствие с установленными требованиями, за исключением случаев, если по результатам рассмотрения данного уведомления органом местного самоуправления в исполнительный орган государственной власти, должностному лицу, в государственное учреждение или орган местного самоуправления, которые указаны в настоящем пункте и от которых поступило данное уведомление, направлено уведомление о том, что наличие признаков самовольной постройки не усматривается либо вступило в законную силу решение суда об отказе в удовлетворении исковых требований о сносе самовольной постройки или ее приведении в соответствие с установленными требованиями.

7.2.11. Физическое или юридическое лицо вправе оспорить в судебном порядке решение о предоставлении разрешения на отклонение от предельных параметров разрешенного строительства, реконструкции объектов капитального строительства или об отказе в предоставлении такого разрешения.

7.3. Осуществление строительства, реконструкции, капитального ремонта объектов капитального строительства на территории Ковдорского муниципального округа

7.3.1. Строительство, реконструкция, капитальный ремонт объектов капитального строительства на территории Ковдорского муниципального округа осуществляется правообладателями земельных участков, объектов капитального строительства в границах объектов их прав в соответствии с требованиями,

установленными Градостроительным кодексом Российской Федерации, настоящими Правилами.

7.3.2. Строительство, реконструкция, капитальный ремонт объектов капитального строительства на территории Ковдорского муниципального округа осуществляется на основании проектной документации, разработанной применительно к объектам капитального строительства и (или) их частям, реконструируемым в границах принадлежащего застройщику земельного участка, а также отдельных разделов проектной документации при проведении капитального ремонта объектов капитального строительства в соответствии с требованиями Градостроительного кодекса Российской Федерации, технических регламентов, настоящих Правил.

7.3.3. В случае планируемого строительства объекта капитального строительства, в связи с размещением которого в соответствии с федеральным законом, положением о зоне с особыми условиями использования территории подлежит установлению зона с особыми условиями использования территории, или в случае реконструкции объекта капитального строительства, в результате которой в отношении реконструированного объекта подлежит установлению зона с особыми условиями использования территории или ранее установленная зона с особыми условиями использования территории подлежит изменению, застройщик до дня обращения в уполномоченные в соответствии с Градостроительным кодексом Российской Федерации на выдачу разрешений на строительство органы государственной власти, органы местного самоуправления, организации с заявлением о выдаче разрешения на строительство обязан обратиться с заявлением об установлении или изменении зоны с особыми условиями использования территории с приложением документов, предусмотренных положением о зоне с особыми условиями использования территории соответствующего вида, в органы государственной власти или органы местного самоуправления, уполномоченные на принятие решений об установлении, изменении, о прекращении существования зоны с особыми условиями использования территории.

7.3.4. В случае, если для строительства, реконструкции объекта капитального строительства, в связи с размещением которого устанавливается зона с особыми условиями использования территории, не требуется выдача разрешения на строительство, застройщик в срок не позднее пяти рабочих дней со дня утверждения проектной документации на строительство, реконструкцию такого объекта обязан обратиться с заявлением об установлении или изменении зоны с особыми условиями использования территории с приложением документов, предусмотренных положением о зоне с особыми условиями использования территории соответствующего вида, в органы государственной власти или органы местного самоуправления, уполномоченные на принятие решений об установлении, изменении, о прекращении существования зоны с особыми условиями использования территории.

7.3.5. В случае, если в связи с размещением объекта капитального строительства, планируемого к строительству, реконструкции, подлежат

установлению зоны с особыми условиями использования территорий разного вида, предусмотренные пунктами 13 и 15 статьи 106 Земельного кодекса Российской Федерации требования должны быть выполнены застройщиком в отношении зоны с особыми условиями использования территории каждого вида.

7.3.6. Со дня установления или изменения зоны с особыми условиями использования территории в отношении планируемых к строительству, реконструкции объектов капитального строительства и до дня ввода указанных объектов в эксплуатацию независимо от ограничений использования земельных участков, установленных в границах зоны с особыми условиями использования территории, допускается, за исключением случая установления зоны с особыми условиями использования территории в соответствии с пунктом 15 статьи 106 Земельного кодекса Российской Федерации:

1) использование земельных участков, расположенных в границах данной зоны, в соответствии с ранее установленным видом разрешенного использования земельных участков для целей, не связанных со строительством, с реконструкцией объектов капитального строительства;

2) использование земельных участков, расположенных в границах данной зоны, для строительства, реконструкции объектов капитального строительства на основании разрешения на строительство, выданного до дня установления или изменения зоны с особыми условиями использования территории, или в случае начала строительства, реконструкции до дня установления или изменения данной зоны, если для строительства, реконструкции указанного объекта капитального строительства не требуется выдача разрешения на строительство;

3) использование зданий, сооружений, расположенных в границах такой зоны, в соответствии с их видом разрешенного использования.

7.3.7. В процессе строительства, реконструкции, капитального ремонта объектов капитального строительства проводится строительный контроль и осуществляется государственный строительный надзор.

7.3.8. Порядок проведения строительного контроля и осуществления государственного строительного надзора определены статьями 53, 54 Градостроительного кодекса Российской Федерации.

7.3.9. Реконструкция и капитальный ремонт объектов культурного наследия, а также строительство в зонах охраны таких объектов допускается только при наличии согласования исполнительного органа государственной власти Мурманской области, уполномоченного в сфере сохранения, использования, популяризации и государственной охраны объектов культурного наследия (памятников истории и культуры) народов Российской Федерации, расположенных на территории Мурманской области.

7.3.10. При необходимости прекращения работ по строительству, реконструкции объекта капитального строительства или их приостановления более чем на шесть месяцев застройщик или заказчик должен обеспечить консервацию объекта капитального строительства.

7.3.11. Правообладатели земельных участков обязаны обеспечить:

1) целостность и сохранность находящихся на земельном участке подземных и наземных транзитных инженерных сетей и сооружений и информирование владельцев инженерных сетей и сооружений обо всех обнаруженных повреждениях, неисправностях;

2) беспрепятственный допуск владельцев и эксплуатирующих предприятий, в ведении которых находятся транзитные инженерные сети для их ремонта и технического обслуживания;

3) возможность производить реконструкцию и модернизацию транзитных инженерных сетей;

4) возможность подключения к сетям инженерно-технического обеспечения, электрическим сетям, сетям телефонизации и радиофикации согласно техническим условиям владельцев сетей;

5) выполнение требований работников предприятий и организаций, в ведении которых находятся инженерные сети, направленных на обеспечение сохранности коммуникаций, предотвращение несчастных случаев.

7.4. Строительный контроль и государственный строительный надзор

7.4.1. В процессе строительства, реконструкции, капитального ремонта объектов капитального строительства проводится строительный контроль и осуществляется государственный строительный надзор.

7.4.2. Порядок проведения строительного контроля и осуществления государственного строительного надзора определены статьями 53, 54 Градостроительного кодекса Российской Федерации.

7.4. Снос объектов капитального строительства

7.5.1. Снос объекта капитального строительства осуществляется на основании решения собственника объекта капитального строительства или застройщика либо в случаях, предусмотренных Градостроительным кодексом Российской Федерации, другими федеральными законами, на основании решения суда или органа местного самоуправления.

7.5.2. Снос объекта капитального строительства осуществляется в соответствии с требованиями главы 6.4 Градостроительного кодекса Российской Федерации.

7.5.3. Снос объектов недвижимого имущества, расположенных на земельных участках в границах зон с особыми условиями использования территорий, осуществляется в случае, если в соответствии с ограничениями использования земельных участков, установленными в границах зоны с особыми условиями использования территории, размещение объектов недвижимого имущества запрещается, или в случае, если собственник объекта недвижимости не изменил его разрешенное использование (назначение) на вид разрешенного использования, допустимый в соответствии с указанными ограничениями и градостроительным регламентом, лесохозяйственным регламентом,

положением об особо охраняемой природной территории, в срок, предусмотренный соглашением о возмещении убытков, а в случае отсутствия указанного соглашения в срок, предусмотренный пунктом 4 статьи 107 Земельного кодекса Российской Федерации.

7.6. Красные линии

7.6.1. При проектировании и осуществлении любого вида строительства, реконструкции, посадке зеленых насаждений необходимо строго соблюдать границы территорий общего пользования – красные линии.

7.6.2. Установление, изменение, отмена красных линий осуществляется на основании генеральных планов в ходе подготовки и утверждения документации по планировке территории.

7.6.3. Реконструкция зданий, их частей, наземных сооружений (кроме указанных в пункте 4 статьи 15 настоящих Правил), находящихся в границах красных линий улиц и дорог или расположенных на участках, предназначенных для иного использования (прокладка городских инженерных коммуникаций, новых магистралей и улиц, устройство транспортных развязок, новых площадей, набережных, зеленых насаждений общего пользования), а также любой вид строительства, в том числе сооружение отдельных частей и деталей зданий (портики, лестницы), в границах красных линий не допускается.

7.6.4. Допускается размещение в границах красных линий территорий общего пользования – территорий, которыми беспрепятственно пользуется неограниченный круг лиц (в том числе площадей, улиц, проездов, набережных, береговых полос водных объектов общего пользования, скверов, бульваров):

- инженерных коммуникаций (без возведения строений);
- элементов благоустройства и озеленения;
- шумозащитных устройств;
- рекламных конструкций;
- технических средств информации и организации движения;
- парковок (без устройства ограждений, сооружения подпорных стенок и других подобных элементов);
- киосков для продажи печатных изделий;
- остановочных павильонов на остановочных пунктах маршрутов регулярных перевозок.

7.6.5. Земельные участки, сформированные в границах красных линий, не предоставляются в собственность.

7.6.6. Физические и юридические лица, допустившие нарушения границ красных линий, обязаны в сроки, установленные администрацией Ковдорского муниципального округа, устранить эти нарушения.

7.6.7. Физические и юридические лица при осуществлении строительства и реконструкции магистралей, улиц, инженерных коммуникаций и транспортных сооружений обязаны освободить земельный участок от строений и сооружений, расположенных в границах красных линий, в соответствии с градостроительным и земельным законодательством.

7.7. Муниципальный земельный контроль

7.7.1. Муниципальный земельный контроль – система мер, направленная на предотвращение, выявление и пресечение нарушений законодательства в области охраны землепользования, обеспечения соблюдения субъектами хозяйственной и иной деятельности требований, в том числе нормативов и нормативных документов, в области охраны землепользования.

7.7.2. Муниципальный земельный контроль проводится в порядке, установленном законодательством Российской Федерации и нормативными правовыми актами органов местного самоуправления Ковдорского муниципального округа.

7.8. Отдельные права использования земельных участков и объектов капитального строительства, возникшие до вступления в силу Правил. Использование и строительные изменения объектов недвижимости, не соответствующих Правилам

7.8.1. Принятые до введения в действие настоящих Правил муниципальные правовые акты Ковдорского муниципального округа по вопросам землепользования и застройки применяются в части, не противоречащей настоящим Правилам.

7.8.2. Разрешения на строительство, выданные до вступления в силу настоящих Правил землепользования и застройки, являются действительными.

7.8.3. Отношения граждан и их объединений и органов местного самоуправления Ковдорского муниципального округа в части самовольного занятия земельных участков, самовольного строительства, использования самовольно занятых земельных участков и самовольных построек регулируются гражданским и земельным законодательством Российской Федерации.

7.8.4. Земельные участки или объекты капитального строительства, виды разрешенного использования, предельные (минимальные и (или) максимальные) размеры и предельные параметры которых не соответствуют градостроительному регламенту, могут использоваться без установления срока приведения их в соответствие с градостроительным регламентом, за исключением случаев если использование таких земельных участков и объектов капитального строительства опасно для жизни или здоровья человека, для окружающей среды, объектов культурного наследия.

7.8.5. Реконструкция указанных в пункте 4 статьи 17 настоящих Правил объектов капитального строительства может осуществляться только путем приведения таких объектов в соответствие с градостроительным регламентом или путем уменьшения их несоответствия предельным параметрам разрешенного строительства, реконструкции. Изменение видов разрешенного использования указанных земельных участков и объектов капитального строительства может осуществляться путем приведения их в соответствие с

видами разрешенного использования земельных участков и объектов капитального строительства, установленными градостроительным регламентом.

7.8.6. Площадь и строительный объем объектов недвижимости, вид (виды) использования которых не содержатся в списке разрешенных для соответствующей территориальной зоны, не могут быть увеличены. На этих объектах не допускается увеличивать объемы и интенсивность производственной и иной хозяйственной деятельности без приведения используемой технологии в соответствие с экологическими, санитарно-гигиеническими, противопожарными, иными нормативами и стандартами безопасности, охраны здоровья людей.

7.8.7. Не соответствующий градостроительному регламенту вид использования земельного участка, объекта капитального строительства не может быть заменен на иной несоответствующий градостроительному регламенту вид использования.

7.8.8. Здание или сооружение, не соответствующее видам разрешенного использования, установленным настоящими Правилами, и находящееся в состоянии значительного разрушения, не может быть перестроено кроме как в соответствии с разрешенными градостроительным регламентом видами использования и параметрами разрешенного строительства.

Глава II. Карта градостроительного зонирования.

Раздел 8. Карта градостроительного зонирования, отдельные карты

8.1. Состав карт, включенных в Правила

8.1.1. Карты, включенные в состав Правил, выполнены с учетом сложившейся планировки территории и существующего землепользования, функциональных зон и параметров их планируемого развития, определенных генеральными планами, возможности сочетания в пределах одной территориальной зоны различных видов существующего и планируемого использования земельных участков, видов территориальных зон, определенных Градостроительным кодексом Российской Федерации.

8.1.1.1. Состав карт, включенных в Правила (далее – карты градостроительного зонирования):

1) карта градостроительного зонирования Ковдорского муниципального округа;

2) карта градостроительного зонирования г. Ковдор;

3) карта градостроительного зонирования н.п. Ёнский;

4) карта градостроительного зонирования н.п. Куропта;

5) карта градостроительного зонирования н.п. Лейпи;

6) карта градостроительного зонирования н.п. Риколатва;

7) карта градостроительного зонирования с. Ёна.

В случае принятия решения о комплексном развитии территории по инициативе органа местного самоуправления, заключения органом местного

самоуправления договора о комплексном развитии территории с правообладателями земельных участков и (или) расположенных на них объектов недвижимого имущества, по инициативе этих правообладателей, состав карт, включенных в Правила, дополняется картой, на которой устанавливаются территории, в границах которых предусматривается осуществление деятельности по комплексному развитию территории. Границы таких территорий при их установлении в обязательном порядке отображаются на картах градостроительного зонирования.

8.1.2. Границы территориальных зон установлены на картах градостроительного зонирования. Границы территориальных зон установлены с учетом:

1) возможности сочетания в пределах одной территориальной зоны различных видов существующего и планируемого использования земельных участков;

2) функциональных зон и параметров их планируемого развития, определенных генеральными планами;

3) состава территориальных зон, определенного градостроительным кодексом Российской Федерации;

4) сложившейся планировочной структуры территории и существующего землепользования;

5) планируемых изменений границ земель различных категорий;

6) предотвращения возможности причинения вреда объектам капитального строительства, расположенным на смежных земельных участках.

8.1.3. Границы территориальных зон установлены:

1) по линиям магистралей, улиц, проездов, разделяющим транспортные потоки противоположных направлений;

2) по красным линиям;

3) по границам земельных участков;

4) по границам населенных пунктов в пределах муниципального образования;

5) по границам муниципального образования;

6) по естественным границам природных объектов.

8.2. Кодировка территориальных зон

Типы зон	Кодировка	Виды зон
Жилые зоны	Ж-1	Зона застройки индивидуальными жилыми домами и малоэтажными жилыми домами блокированной застройки
	Ж-2	Зона застройки малоэтажными жилыми домами
	Ж-3	Зона застройки среднеэтажными жилыми домами
	Ж-4	Зона застройки многоэтажными многоквартирными домами
	Ж-5	Зона ведения личного подсобного хозяйства
	Ж-6	Зона размещения передвижного жилья
Общественно-деловые зоны	О-1	Зона делового, общественного и коммерческого назначения
	О-2	Зона объектов бытового обслуживания
	О-3	Зона объектов здравоохранения
	О-4	Зона объектов образования и просвещения
	О-5	Зона объектов культуры
	О-6	Зона объектов религиозного использования
	О-7	Зона объектов торговли и общественного питания
	О-8	Зона объектов обеспечения научной деятельности
Производственные зоны, зоны инженерной и транспортной инфраструктур	П	Производственная зона
	К	Коммунально-складская зона
	И-1	Зона объектов энергетики

	И-2	Зона объектов связи
	Т-1	Зона объектов автомобильного транспорта
	Т-2	Зона объектов железнодорожного транспорта
Зоны сельскохозяйственного использования	СХ-1	Зона сельскохозяйственного использования
Рекреационные зоны	Р-1	Зона объектов отдыха (рекреации)
	Р-2	Зона объектов спорта
Зоны специального назначения	СП-1	Зона ритуальной деятельности
	СП-3	Зона запаса
Зоны военных и режимных объектов	ЗО	Зона режимных территорий

8.3. Карты градостроительного зонирования

8.3.1. На картах градостроительного зонирования:

- 1) установлены границы территориальных зон, которые в соответствии с Градостроительным кодексом Российской Федерации отвечают требованию принадлежности каждого земельного участка только к одной территориальной зоне;
- 2) отображены границы зон с особыми условиями использования территорий;
- 3) отображены границы зон территорий объектов культурного наследия.

8.3.2. Территориальные зоны обозначены на карте границ территориальных зон по видам территориальных зон графически (цветом). Графическое (цветовое) обозначение территориальных зон на карте границ территориальных зон дополнено цифровыми и буквенными обозначениями каждой из территориальных зон по их видам и составу в соответствии с кодировкой, указанной в статье 19 настоящих Правил.

8.3.3. На картах градостроительного зонирования выделены следующие виды территориальных зон:

- 1) жилые;
- 2) общественно-деловые;

- 3) производственные, инженерной и транспортной инфраструктур;
- 4) сельскохозяйственного использования;
- 5) рекреационного назначения;
- 6) специального назначения;
- 7) военных и режимных объектов.

8.3.4. В жилых зонах допускается размещение отдельно стоящих, встроенных или пристроенных объектов социального и коммунально-бытового назначения, объектов здравоохранения, объектов дошкольного, начального общего и среднего общего образования, культовых зданий, стоянок автомобильного транспорта, гаражей, объектов, связанных с проживанием граждан и не оказывающих негативного воздействия на окружающую среду.

8.3.5. Общественно-деловые зоны предназначены для размещения объектов здравоохранения, культуры, торговли, общественного питания, социального и коммунально-бытового назначения, предпринимательской деятельности, объектов среднего профессионального и высшего образования, административных, научно-исследовательских учреждений, культовых зданий, стоянок автомобильного транспорта, объектов делового, финансового назначения, иных объектов, связанных с обеспечением жизнедеятельности граждан. В общественно-деловой зоне исторического центра города в перечень разрешенных для размещения объектов капитального строительства, помимо указанных выше, включаются жилые дома, гостиницы.

8.3.6. Производственные зоны, зоны инженерной и транспортной инфраструктур предназначены для размещения промышленных, коммунальных и складских объектов, объектов инженерной и транспортной инфраструктур, в том числе сооружений и коммуникаций железнодорожного, автомобильного, речного, морского, воздушного и трубопроводного транспорта, связи, а также для установления санитарно-защитных зон таких объектов в соответствии с требованиями технических регламентов.

8.3.7. Зона сельскохозяйственного использования предназначена для сохранения и развития сельскохозяйственных предприятий и обеспечивающих их инфраструктуру, предотвращения их использования для других видов деятельности в соответствии с генеральными планами.

8.3.8. В состав зон рекреационного назначения включаются зоны в границах территорий, занятых городскими лесами, скверами, парками, озерами, водохранилищами, береговыми полосами водных объектов общего пользования, а также территорий, используемых и предназначенных для отдыха, туризма, занятий физической культурой и спортом.

8.3.9. В состав зон специального назначения включаются зоны, занятые кладбищами, объектами, используемыми для захоронения твердых коммунальных отходов, и иными объектами, размещение которых может быть обеспечено только путем выделения указанных зон и недопустимо в других территориальных зонах.

8.3.10. В состав зон военных и режимных объектов включаются территории, занятые военными и режимными объектами.

8.3.11. Виды зон с особыми условиями использования территорий, подлежащих отображению на картах градостроительного зонирования, установлены статьей 105 Земельного кодекса Российской Федерации.

8.3.12. Установление, изменение, прекращение существования зон с особыми условиями использования территорий осуществляются в соответствии со статьей 106 Земельного кодекса Российской Федерации.

8.3.13. Со дня установления или изменения зоны с особыми условиями использования территории на земельных участках, расположенных в границах такой зоны, не допускаются строительство, использование зданий, сооружений, разрешенное использование (назначение) которых не соответствует ограничениям использования земельных участков, предусмотренных решением об установлении, изменении зоны с особыми условиями использования территории, а также иное использование земельных участков, не соответствующее указанным ограничениям, если иное не предусмотрено пунктами 2 и 4 статьи 107 Земельного кодекса Российской Федерации. Реконструкция указанных зданий, сооружений может осуществляться только путем их приведения в соответствие с ограничениями использования земельных участков, установленными в границах зоны с особыми условиями использования территории.

8.3.14. Приведение разрешенного использования (назначения) и (или) параметров зданий, сооружений, введенных в эксплуатацию до дня установления зоны с особыми условиями использования территории, разрешенного использования земельных участков в соответствие с ограничениями использования земельных участков, установленными в границах зоны с особыми условиями использования территории, или снос зданий, сооружений, объектов незавершенного строительства, размещение которых в зоне с особыми условиями использования территории не допускается, осуществляется в течение трех лет со дня установления такой зоны, а в случае, предусмотренном пунктом 2 статьи 107 Земельного кодекса Российской Федерации, в течение двух лет со дня ввода в эксплуатацию построенного, реконструированного объекта капитального строительства, в связи с размещением которого установлена или изменена такая зона.

8.3.15. В соответствии с законодательством Российской Федерации на соответствующей картах градостроительного зонирования в составе Правил могут отображаться следующие зоны с особыми условиями использования территорий:

- 1) зоны охраны объектов культурного наследия;
- 2) защитная зона объекта культурного наследия;
- 3) охранная зона объектов электроэнергетики (объектов электросетевого хозяйства и объектов по производству электрической энергии);
- 4) охранная зона железных дорог;
- 5) придорожные полосы автомобильных дорог;
- 6) охранная зона трубопроводов (газопроводов, нефтепроводов и нефтепродуктопроводов, аммиакопроводов);

- 7) охранный зона линий и сооружений связи;
- 8) приаэродромная территория;
- 9) зона охраняемого объекта;
- 10) зона охраняемого военного объекта, охранный зона военного объекта, запретные и специальные зоны, устанавливаемые в связи с размещением указанных объектов;
- 11) охранный зона особо охраняемой природной территории (государственного природного заповедника, национального парка, природного парка, памятника природы);
- 12) охранный зона стационарных пунктов наблюдений за состоянием окружающей среды, ее загрязнением;
- 13) водоохранная (рыбоохранная) зона;
- 14) прибрежная защитная полоса;
- 15) зоны санитарной охраны источников питьевого и хозяйственно-бытового водоснабжения, а также устанавливаемые в случаях, предусмотренных Водным кодексом Российской Федерации, в отношении подземных водных объектов зоны специальной охраны;
- 16) зоны затопления и подтопления;
- 17) санитарно-защитная зона;
- 18) зона ограничений передающего радиотехнического объекта, являющегося объектом капитального строительства;
- 19) охранный зона пунктов государственной геодезической сети, государственной нивелирной сети и государственной гравиметрической сети;
- 20) зона наблюдения;
- 21) зона безопасности с особым правовым режимом;
- 22) рыбохозяйственная заповедная зона;
- 23) зона минимальных расстояний до магистральных или промышленных трубопроводов (газопроводов, нефтепроводов и нефтепродуктопроводов, аммиакопроводов);
- 24) охранный зона гидроэнергетического объекта;
- 25) охранный зона тепловых сетей.

8.3.16. Границы зон с особыми условиями использования территорий могут не совпадать с границами территориальных зон и границами земельных участков.

8.3.17. Применительно к зонам с особыми условиями использования территории, градостроительные регламенты устанавливаются Правилами в соответствии с законодательством Российской Федерации. По отношению к градостроительным регламентам, установленным для территориальных зон, они являются приоритетными.

8.3.18. Территорией объекта культурного наследия является территория, непосредственно занятая данным объектом культурного наследия и (или) связанная с ним исторически и функционально, являющаяся его неотъемлемой частью и установленная в соответствии со статьей 3.1

Федерального закона от 25.06.2002 № 73-ФЗ «Об объектах культурного наследия (памятниках истории и культуры) народов Российской Федерации».

8.3.19. В территорию объекта культурного наследия могут входить земли, земельные участки, части земельных участков, водные объекты или их части, находящиеся в государственной или муниципальной собственности либо в собственности физических или юридических лиц.

8.3.20. Границы территории объекта культурного наследия могут не совпадать с границами существующих земельных участков. В границах территории объекта культурного наследия могут находиться земли, в отношении которых не проведен государственный кадастровый учет.

8.3.21. Границы территории объекта культурного наследия, за исключением границ территории объекта археологического наследия, определяются проектом границ территории объекта культурного наследия на основании архивных документов, в том числе исторических поземельных планов, и научных исследований с учетом особенностей каждого объекта культурного наследия, включая степень его сохранности и этапы развития.

8.3.22. Проект границ территории объекта культурного наследия оформляется в графической форме и в текстовой форме (в виде схемы границ). Требования к составлению проектов границ территорий объектов культурного наследия установлены Приказом Минкультуры России от 04.06.2015 № 1745 «Об утверждении требований к составлению проектов границ территорий объектов культурного наследия».

8.3.23. Границы территории объекта культурного наследия, включаемого в единый государственный реестр объектов культурного наследия (памятников истории и культуры) народов Российской Федерации, утверждаются в составе акта федерального органа исполнительной власти, уполномоченного Правительством Российской Федерации в области сохранения, использования, популяризации и государственной охраны объектов культурного наследия, о включении указанного объекта культурного наследия в единый государственный реестр объектов культурного наследия (памятников истории и культуры) народов Российской Федерации – для объекта культурного наследия федерального значения, в составе акта органа исполнительной власти Мурманской области, уполномоченного в области сохранения, использования, популяризации и государственной охраны объектов культурного наследия, о включении указанного объекта культурного наследия в единый государственный реестр объектов культурного наследия (памятников истории и культуры) народов Российской Федерации – для объекта культурного наследия регионального значения и объекта культурного наследия местного (муниципального) значения.

8.3.24. Границы территории выявленного объекта культурного наследия утверждаются актом органа исполнительной власти Мурманской области, уполномоченного в области сохранения, использования, популяризации и государственной охраны объектов культурного наследия, в порядке, установленном Законом Мурманской области от 26.10.2006

№ 801-01-ЗМО «Об объектах культурного наследия (памятниках истории и культуры) в Мурманской области».

8.3.25. Изменение границ территории объекта культурного наследия осуществляется в случаях выявления документов или результатов историко-архитектурных, историко-градостроительных, архивных и археологических исследований, отсутствовавших при подготовке утвержденного проекта границ территории объекта культурного наследия и дающих основания для пересмотра установленных границ территории объекта культурного наследия, в порядке, установленном статьей 3.1 Федерального закона от 25.06.2002 № 73-ФЗ «Об объектах культурного наследия (памятниках истории и культуры) народов Российской Федерации» для утверждения границ территории объекта культурного наследия.

8.3.26. Сведения о границах территории объекта культурного наследия, об ограничениях использования объекта недвижимого имущества, находящегося в границах территории объекта культурного наследия, вносятся в Единый государственный реестр недвижимости в соответствии с Федеральным законом от 13.07.2015 № 218-ФЗ «О государственной регистрации недвижимости». Отсутствие в Едином государственном реестре недвижимости сведений, указанных в настоящем пункте, не является основанием для несоблюдения требований к осуществлению деятельности в границах территории объекта культурного наследия, установленных земельным законодательством Российской Федерации и статьей 5.1 Федерального закона от 25.06.2002 № 73-ФЗ «Об объектах культурного наследия (памятниках истории и культуры) народов Российской Федерации».

Глава III. Градостроительные регламенты

Раздел 9. Общие положения

9.1. Цели установления, содержание градостроительных регламентов. Действие градостроительных регламентов

9.1.1. Градостроительные регламенты устанавливаются в целях определения правового режима земельных участков, равно как всего, что находится над и под поверхностью земельных участков и используется в процессе их застройки и последующей эксплуатации объектов капитального строительства.

9.1.2. Градостроительные регламенты устанавливаются с учетом:

- 1) фактического использования земельных участков и объектов капитального строительства в границах территориальной зоны;
- 2) возможности сочетания в пределах одной территориальной зоны различных видов существующего и планируемого использования земельных участков и объектов капитального строительства;

3) функциональных зон и характеристик их планируемого развития, определенных документами территориального планирования муниципальных образований;

4) видов территориальных зон;

5) требований охраны объектов культурного наследия, а также особо охраняемых природных территорий, иных природных объектов.

9.1.3. Действие градостроительного регламента распространяется в равной мере на все земельные участки и объекты капитального строительства, расположенные в пределах границ территориальной зоны, обозначенной на карте градостроительного зонирования.

9.1.4. Действие градостроительного регламента не распространяется на земельные участки:

1) в границах территорий памятников и ансамблей, включенных в единый государственный реестр объектов культурного наследия (памятников истории и культуры) народов Российской Федерации, а также в границах территорий памятников или ансамблей, которые являются выявленными объектами культурного наследия, и решения о режиме содержания, параметрах реставрации, консервации, воссоздания, ремонта и приспособлении которых принимаются в порядке, установленном законодательством Российской Федерации об охране объектов культурного наследия;

2) в границах территорий общего пользования;

3) предназначенные для размещения линейных объектов и (или) занятые линейными объектами;

4) предоставленные для добычи полезных ископаемых.

9.1.5. Градостроительные регламенты не устанавливаются для земель лесного фонда, земель, покрытых поверхностными водами, земель запаса, земель особо охраняемых природных территорий (за исключением земель лечебно-оздоровительных местностей и курортов), сельскохозяйственных угодий в составе земель сельскохозяйственного назначения, земельных участков, расположенных в границах особых экономических зон и территорий опережающего социально-экономического развития.

9.2. Состав и содержание градостроительных регламентов, особенности их применения

9.2.1. В градостроительном регламенте в отношении земельных участков и объектов капитального строительства, расположенных в пределах соответствующей территориальной зоны, указываются:

1) виды разрешенного использования земельных участков и объектов капитального строительства;

2) предельные (минимальные и (или) максимальные) размеры земельных участков и предельные параметры разрешенного строительства, реконструкции объектов капитального строительства;

3) ограничения использования земельных участков и объектов капитального строительства, устанавливаемые в соответствии с законодательством Российской Федерации;

4) расчетные показатели минимально допустимого уровня обеспеченности территории объектами коммунальной, транспортной, социальной инфраструктур и расчетные показатели максимально допустимого уровня территориальной доступности указанных объектов для населения в случае, если в границах территориальной зоны, применительно к которой устанавливается градостроительный регламент, предусматривается осуществление деятельности по комплексному развитию территории.

9.2.2. Виды разрешенного использования земельных участков и объектов капитального строительства определены частью 1 статьи 37 Градостроительного кодекса Российской Федерации, статьей 6 настоящих Правил.

9.2.3. Установление основных видов разрешенного использования земельных участков и объектов капитального строительства является обязательным применительно к каждой территориальной зоне, в отношении которой устанавливается градостроительный регламент.

9.2.4. Виды разрешенного использования земельных участков, установленные градостроительными регламентами, согласно требованиям земельного законодательства Российской Федерации, определены с учетом классификатора видов разрешенного использования земельных участков, утвержденного приказом Росреестра от 10.11.2020 № П/0412.

9.2.5. Отнесение объектов, не перечисленных в классификаторе видов разрешенного использования земельных участков, утверждённом приказом Росреестра от 10.11.2020 № П/0412, к объектам основных или условно разрешенных видов использования земельных участков, осуществляется комиссией.

9.2.6. Предельные (минимальные и (или) максимальные) размеры земельных участков и предельные параметры разрешенного строительства, реконструкции объектов капитального строительства включают в себя:

1) предельные (минимальные и (или) максимальные) размеры земельных участков, в том числе их площадь;

2) минимальные отступы от границ земельных участков в целях определения мест допустимого размещения зданий, строений, сооружений, за пределами которых запрещено строительство зданий, строений, сооружений;

3) предельное количество этажей или предельную высоту зданий, строений, сооружений;

4) максимальный процент застройки в границах земельного участка, определяемый как отношение суммарной площади земельного участка, которая может быть застроена, ко всей площади земельного участка.

9.2.7. В случае если в градостроительном регламенте применительно к определенной территориальной зоне не устанавливаются предельные (минимальные и (или) максимальные) размеры земельных участков, в том числе их площадь, и (или) предусмотренные подпунктами 2 - 4 пункта 6 настоящих Правил предельные параметры разрешенного строительства, реконструкции объектов капитального строительства, непосредственно в градостроительном регламенте применительно к этой территориальной зоне указывается, что такие предельные (минимальные и (или) максимальные) размеры земельных участков, предельные параметры разрешенного строительства, реконструкции объектов капитального строительства не подлежат установлению.

9.3. Предельные (минимальные и (или) максимальные) размеры земельных участков

9.3.1. В составе градостроительных регламентов настоящих Правил установлены предельные (минимальные и (или) максимальные) размеры земельных участков - их площадь.

9.3.2. Площадь земельного участка – это площадь геометрической фигуры, образованной проекцией границ земельного участка на горизонтальную плоскость. Площадь земельного участка выражается в квадратных метрах.

9.3.3. Предельные размеры земельных участков для жилых зон

Для объектов индивидуального жилищного строительства:

- 1) минимальная площадь земельных участков – 400 кв.м;
- 2) максимальная площадь земельных участков – 2000 кв.м.

Для малоэтажных многоквартирных жилых домов, в том числе в застройке блокированного типа:

1) минимальная площадь земельных участков принимается из расчета на одну квартиру - 100 кв.м (без учета площади застройки);

2) максимальная площадь земельных участков принимается из расчета на одну квартиру - 100 кв.м (без учета площади застройки).

Для среднеэтажных жилых домов, многоэтажных жилых домов:

1) минимальная площадь земельных участков принимается из расчета на одну квартиру - 30 кв.м (без учета площади застройки);

2) максимальная площадь земельных участков принимается из расчета на одну квартиру - 60 кв.м (без учета площади застройки).

9.3.4. Максимальная площадь земельных участков для иных объектов, исключая объекты жилой застройки, принимается в соответствии с «СП 42.13330.2016. Свод правил. Градостроительство. Планировка и застройка городских и сельских поселений. Актуализированная редакция СНиП 2.07.01-89».

9.3.5. Предельные размеры земельных участков для общественно-деловых зон:

1) минимальная площадь земельных участков (исключая объекты жилой застройки) принимается в соответствии с «СП 42.13330.2016. Свод правил. Градостроительство. Планировка и застройка городских и сельских поселений. Актуализированная редакция СНиП 2.07.01-89».

2) максимальная площадь земельных участков (исключая объекты жилой застройки) - 1,0 га.

9.3.6. Для малоэтажных многоквартирных жилых домов, среднеэтажных жилых домов, многоэтажных жилых домов, размещаемых в общественно деловой зоне предельные размеры земельных участков установлены в соответствии с настоящими Правилами.

9.3.7. Для земельных участков с видом разрешенного использования: «ведение личного подсобного хозяйства» и «садоводство» предельный максимальный размер земельного участка – 2000 кв.м.

9.3.8. Для земельных участков, расположенных в территориальной зоне Р-2 (Зона объектов спорта) минимальная площадь земельных участков – 0,1 га; максимальная площадь земельного участка – 50 га, минимальная этажность – 1 этаж, максимальная этажность – 10 этажей; минимальный процент застройки – 5%, максимальный процент застройки – 80%; минимальный отступ от красных линий – 3 м.

9.3.9. Предельные размеры земельных участков прочих объектов капитального строительства, не указанных в настоящем подразделе, в соответствии с настоящими Правилами не подлежат установлению. Размеры земельных участков учреждений, организаций и предприятий обслуживания следует принимать по заданию на проектирование.

9.4. Предельные параметры разрешенного строительства, реконструкции объектов капитального строительства

9.4.1. В составе градостроительных регламентов настоящих Правил установлены следующие предельные параметры разрешенного строительства, реконструкции объектов капитального строительства (далее – предельные параметры):

1) минимальные отступы от границ земельных участков в целях определения мест допустимого размещения зданий, строений, сооружений, за пределами которых запрещено строительство зданий, строений, сооружений:

- минимальный отступ от красных линий;
- минимальный отступ от границы смежного земельного участка;

2) максимальное количество этажей или максимальная высота зданий, строений, сооружений:

3) максимальный процент застройки в границах земельного участка.

9.4.2. Величина минимального отступа от красной линии в целях определения мест допустимого размещения зданий, строений, сооружений:

- 1) для многоквартирных жилых домов – 3 м;

2) для индивидуальных домов, домов блокированного типа до красных линий улиц – 5 м, от красной линии проездов – 3 м, расстояние от хозяйственных построек до красных линий улиц и проездов – 5 м.

Отступ до красной линии магистральных улиц:

для школьных и дошкольных образовательных и общеобразовательных организаций до стены здания – не менее 25 м;

Величина минимального отступа от красной линии в целях определения мест допустимого размещения для иных зданий, строений, сооружений для всех территориальных зон составляет 3,0 м.

Без отступа от красной линии допускается размещать:

- жилые здания со встроенными в первые этажи или пристроенными помещениями общественного назначения, кроме помещений учреждений образования и воспитания;

- реконструируемые здания, строения и сооружения при условии соблюдения предельных параметров разрешенного строительства, реконструкции объектов капитального строительства;

- набережные, причалы, берегоукрепительные и иных гидротехнические сооружения;

- линейные и площадные объекты.

9.4.3. Величина минимального отступа от границы смежного земельного участка в целях определения мест допустимого размещения зданий, строений, сооружений для всех территориальных зон составляет 1,0 м, при этом расстояния между жилыми, жилыми и общественными, а также производственными зданиями следует принимать на основе расчетов инсоляции и освещенности в соответствии с нормами инсоляции, установленными СП 42.13330.2016. Свод правил. Градостроительство. Планировка и застройка городских и сельских поселений. Актуализированная редакция СНиП 2.07.01-89; с нормами освещенности, а также в соответствии с противопожарными требованиями.

Без отступа от границ смежного земельного участка допускается размещать:

- жилые дома блокированной застройки;

- линейные и площадные объекты, набережные, причалы, берегоукрепительные и иные гидротехнические сооружения;

- здания, строения, сооружения, при наличии согласия в письменном виде правообладателей таких участков.

Расстояние от границ участка пожарного депо:

1) до стен общественных и жилых зданий должно быть не менее 15 м;

2) до границ земельных участков дошкольных образовательных организаций, общеобразовательных организаций и медицинских организаций стационарного типа – не менее 30 м.

9.4.4. Объекты некапитального типа (павильоны, киоски, телефонные будки, металлические гаражи и иные сооружения), устанавливаемые у тротуаров, пешеходных дорожек, мест парковок автотранспорта, разворотных

площадок, тупиковых проездов, не должны создавать помехи движению автотранспорта и пешеходов. Ширина пешеходного прохода должна быть не менее 1,5 м.

9.4.5. Максимальная этажность для индивидуальных гаражей легковых автомобилей – 2 этажа.

9.4.6. Максимальная высота зданий, строений, сооружений, максимальный процент застройки в границах земельного участка для территориальных зон приведены в таблице ниже.

Определение высоты здания, строения, сооружения приведено в подпункте 9.4.6. пункта 9.4. настоящих Правил.

Код зоны	Максимальный процент застройки (%)	Максимальная высота (этаж)
Ж-1	60	3
Ж-2	50	4
Ж-3	40	8
Ж-4	30	25
Ж-5	80	2
О-1	80	25
О-2	50	4
О-3	80	10
О-4	70	10
О-5	80	8
О-6	80	4
О-7	80	8
О-8	80	10
П	80	10
К	80	10
И-1	90	10
И-2	90	10
Т-1	80	10
Т-2	80	10
СХ-1	30	2
Р-1	80	4

Для территориальных зон Сп-1, Сп-3, ЗО максимальная высота зданий, строений, сооружений, максимальный процент застройки в границах земельного участка не подлежат установлению.

9.5. Предельные параметры земельных участков и объектов капитального строительства в части озеленения территорий земельных участков

9.5.1. В целях настоящей статьи к озелененным территориям на земельных участках относятся части участков, которые не застроены крупным строением (или строениями) и не используются (не предназначены для

использования) для проезжей части, парковки или тротуара и при этом покрыты зелеными насаждениями (газонами, цветниками, кустарником, высокоствольными растениями) и доступны для всех пользователей объектов, расположенных на земельном участке.

9.5.2. Озелененная территория может быть оборудована:

- 1) площадками для отдыха взрослых и детей;
- 2) спортивными площадками;
- 3) площадками для выгула собак;
- 4) теннисными кортами;
- 5) другими подобными объектами.

9.5.3. Все земельные участки многоквартирных жилых домов должны иметь места для отдыха в виде оборудованных придомовых открытых озелененных пространств не менее 10% от площади участка.

9.5.4. При формировании земельных участков многоквартирных жилых домов придомовые открытые озелененные пространства (до 30% их площади) этих участков могут быть выделены для объединения в самостоятельные земельные участки внутриквартальных скверов (садов) с последующим оформлением в общую долевую собственность владельцев указанных земельных участков.

9.5.5. Участки жилых домов для престарелых и семей с инвалидами, интернатов, хосписов должны иметь коэффициент озеленения не менее 25% от площади участка.

9.5.6. Коэффициент (иной показатель) озеленения расположенных в различных территориальных зонах земельных участков, не предназначенных для жилья, принимается в соответствии с региональными нормативами градостроительного проектирования.

9.5.7. При застройке участков, примыкающих к лесам, лесопаркам, городским и районным садам и паркам, в пределах доступности не более 300 м, площадь озеленения допускается уменьшать, но не более чем на 30% от расчетной площади участка.

9.6. Использование земельных участков, на которые действие градостроительных регламентов не распространяется или для которых градостроительные регламенты не устанавливаются

9.6.1. Использование земельных участков, на которые действие градостроительных регламентов не распространяется или для которых градостроительные регламенты не устанавливаются, определяется уполномоченными федеральными органами исполнительной власти, уполномоченными органами исполнительной власти Мурманской области или уполномоченными органами местного самоуправления в соответствии с федеральными законами. Использование земельных участков в границах особых экономических зон определяется органами управления особыми экономическими зонами.

Раздел 10. Градостроительные регламенты в границах территориальных зон

Наименование территориальной зоны	Основные виды разрешенного использования земельных участков	Условно разрешенные виды разрешенного использования земельных участков	Вспомогательные виды разрешенного использования земельных участков
1	2	3	4
Жилые зоны			
Ж-1 Зона застройки индивидуальными жилыми домами	Для индивидуального жилищного строительства (2.1) Блокированная жилая застройка (2.3) Земельные участки (территории) общего пользования (12.0)	Для ведения личного подсобного хозяйства (2.2) Малоэтажная многоквартирная жилая застройка (2.1.1) Хранение автотранспорта (2.7.1) Размещение гаражей для собственных нужд (2.7.2) Служебные гаражи (4.9) Обслуживание жилой застройки (2.7)	Коммунальное обслуживание (3.1)
Ж-2 Зона застройки малоэтажными жилыми домами	Малоэтажная многоквартирная жилая застройка (2.1.1) Блокированная жилая застройка (2.3) Земельные участки (территории) общего пользования (12.0)	Для индивидуального жилищного строительства (2.1) Среднеэтажная жилая застройка (2.5) Обслуживание жилой застройки (2.7) Хранение автотранспорта (2.7.1) Размещение гаражей для собственных нужд (2.7.2) Служебные гаражи (4.9) Общественное управление (3.8) Банковская и страховая деятельность (4.5)	Коммунальное обслуживание (3.1)

Наименование территориальной зоны	Основные виды разрешенного использования земельных участков	Условно разрешенные виды разрешенного использования земельных участков	Вспомогательные виды разрешенного использования земельных участков
1	2	3	4
Ж-3 Зона застройки среднеэтажными жилыми домами	Среднеэтажная жилая застройка (2.5) Земельные участки (территории) общего пользования (12.0)	Малоэтажная многоквартирная жилая застройка (2.1.1) Блокированная жилая застройка (2.3) Многоэтажная жилая застройка (высотная застройка) (2.6) Обслуживание жилой застройки (2.7) Хранение автотранспорта (2.7.1) Размещение гаражей для собственных нужд (2.7.2) Служебные гаражи (4.9) Общественное управление (3.8) Банковская и страховая деятельность (4.5)	Коммунальное обслуживание (3.1)
Ж-4 Зона застройки многоэтажными жилыми домами	Многоэтажная жилая застройка (высотная застройка) (2.6) Земельные участки (территории) общего пользования (12.0)	Среднеэтажная жилая застройка (2.5) Хранение автотранспорта (2.7.1) Размещение гаражей для собственных нужд (2.7.2) Служебные гаражи (4.9) Обслуживание жилой застройки (2.7) Общественное управление (3.8) Банковская и страховая деятельность (4.5)	Коммунальное обслуживание (3.1)
Ж-5 Зона ведения личного подсобного хозяйства	Для ведения личного подсобного хозяйства (2.2) Земельные участки (территории) общего пользования (12.0)	Для индивидуального жилищного строительства (2.1) Обслуживание жилой застройки (2.7)	Коммунальное обслуживание (3.1)

Наименование территориальной зоны	Основные виды разрешенного использования земельных участков	Условно разрешенные виды разрешенного использования земельных участков	Вспомогательные виды разрешенного использования земельных участков
1	2	3	4
		Хранение автотранспорта (2.7.1) Размещение гаражей для собственных нужд (2.7.2) Служебные гаражи (4.9)	
Ж-6 Зона размещения передвижного жилья	Передвижное жилье (2.4) Земельные участки (территории) общего пользования (12.0)	Не устанавливается	Коммунальное обслуживание (3.1)
Общественно-деловые зоны			
О-1 Зона делового, общественного и коммерческого назначения	Коммунальное обслуживание (3.1) Общественное управление (3.8) Предпринимательство (4.0) Деловое управление (4.1) Банковская и страховая деятельность (4.5) Гостиничное обслуживание (4.7) Развлечения (4.8) Выставочно-ярмарочная деятельность (4.10) Историко-культурная деятельность (9.3) Земельные участки (территории) общего пользования (12.0)	Хранение автотранспорта (2.7.1) Размещение гаражей для собственных нужд (2.7.2) Служебные гаражи (4.9) Спорт (5.1) Трубопроводный транспорт (7.5)	Не устанавливается
О-2 Зона объектов бытового обслуживания	Хранение автотранспорта (2.7.1) Размещение гаражей для собственных нужд (2.7.2) Служебные гаражи (4.9) Бытовое обслуживание (3.3) Гостиничное обслуживание (4.7) Ветеринарное обслуживание (3.10)	Магазины (4.4)	Коммунальное обслуживание (3.1)

Наименование территориальной зоны	Основные виды разрешенного использования земельных участков	Условно разрешенные виды разрешенного использования земельных участков	Вспомогательные виды разрешенного использования земельных участков
1	2	3	4
	Земельные участки (территории) общего пользования (12.0)		
О-3 Зона объектов здравоохранения	Хранение автотранспорта (2.7.1) Размещение гаражей для собственных нужд (2.7.2) Служебные гаражи (4.9) Социальное обслуживание (3.2) Здравоохранение (3.4) Амбулаторно-поликлиническое обслуживание (3.4.1) Стационарное медицинское обслуживание (3.4.2) Санаторная деятельность (9.2.1) Земельные участки (территории) общего пользования (12.0)	Не устанавливается	Коммунальное обслуживание (3.1) Бытовое обслуживание (3.3) Религиозное использование (3.7) Магазины (4.4) Общественное питание (4.6)
О-4 Зона объектов образования и просвещения	Образование и просвещение (3.5) Дошкольное, начальное и среднее общее образование (3.5.1) Среднее и высшее профессиональное образование (3.5.2) Земельные участки (территории) общего пользования (12.0)	Не устанавливается	Коммунальное обслуживание (3.1) Обеспечение научной деятельности (3.9) Общественное питание (4.6) Обслуживание автотранспорта (4.9) Спорт (5.1)
О-5 Зона объектов культуры	Культурное развитие (3.6) Земельные участки (территории) общего пользования (12.0)	Не устанавливается	Коммунальное обслуживание (3.1) Хранение автотранспорта (2.7.1) Размещение гаражей для собственных нужд (2.7.2) Служебные гаражи (4.9)

Наименование территориальной зоны	Основные виды разрешенного использования земельных участков	Условно разрешенные виды разрешенного использования земельных участков	Вспомогательные виды разрешенного использования земельных участков
1	2	3	4
О-6 Зона объектов религиозного использования	Религиозное использование (3.7) Земельные участки (территории) общего пользования (12.0)	Не устанавливается	Коммунальное обслуживание (3.1) Магазины (4.4) Общественное питание (4.6) Хранение автотранспорта (2.7.1) Размещение гаражей для собственных нужд (2.7.2) Служебные гаражи (4.9)
О-7 Зона объектов торговли и общественного питания	Общественное управление (3.8) Объекты торговли (торговые центры, торгово-развлекательные центры (комплексы)) (4.2) Рынки (4.3) Магазины (4.4) Общественное питание (4.6) Земельные участки (территории) общего пользования (12.0)	Не устанавливается	Коммунальное обслуживание (3.1) Хранение автотранспорта (2.7.1) Размещение гаражей для собственных нужд (2.7.2) Служебные гаражи (4.9)
О-8 Зона объектов обеспечения научной деятельности	Обеспечение научной деятельности (3.9) Обеспечение деятельности в области гидрометеорологии и смежных с ней областях (3.9.1) Земельные участки (территории) общего пользования (12.0)	Не устанавливается	Коммунальное обслуживание (3.1) Магазины (4.4) Общественное питание (4.6) Хранение автотранспорта (2.7.1) Размещение гаражей для собственных нужд (2.7.2) Служебные гаражи (4.9)

Наименование территориальной зоны	Основные виды разрешенного использования земельных участков	Условно разрешенные виды разрешенного использования земельных участков	Вспомогательные виды разрешенного использования земельных участков
1	2	3	4
Производственные зоны, зоны инженерной и транспортной инфраструктур			
П Производственная зона	Производственная деятельность (6.0) Недропользование (6.1) Тяжелая промышленность (6.2) Автомобилестроительная промышленность (6.2.1) Легкая промышленность (6.3) Фармацевтическая промышленность (6.3.1) Пищевая промышленность (6.4) Нефтехимическая промышленность (6.5) Обеспечение космической деятельности (6.10) Целлюлозно-бумажная промышленность (6.11) Земельные участки (территории) общего пользования (12.0) Специальная деятельность (12.2)	Склады (6.9) Железнодорожный транспорт (7.1); Автомобильный транспорт (7.2)	Коммунальное обслуживание (3.1) Обеспечение научной деятельности (3.9) Обеспечение деятельности в области гидрометеорологии и смежных с ней областях (3.9.1) Деловое управление (4.1) Магазины (4.4) Общественное питание (4.6) Хранение автотранспорта (2.7.1) Размещение гаражей для собственных нужд (2.7.2) Служебные гаражи (4.9) Связь (6.8) Склад (6.9) Трубопроводный транспорт (7.5)
К Коммунально-складская зона	Коммунальное обслуживание (3.1) Склад (6.9) Хранение автотранспорта (2.7.1) Размещение гаражей для собственных нужд (2.7.2) Земельные участки (территории) общего пользования (12.0)	Амбулаторное ветеринарное обслуживание (3.10.1) Приюты для животных (3.10.2) Железнодорожный транспорт (7.1) Автомобильный транспорт (7.2)	Деловое управление (4.1) Магазины (4.4) Общественное питание (4.6) Служебные гаражи (4.9) Объекты придорожного сервиса (4.9.1) Связь (6.8)

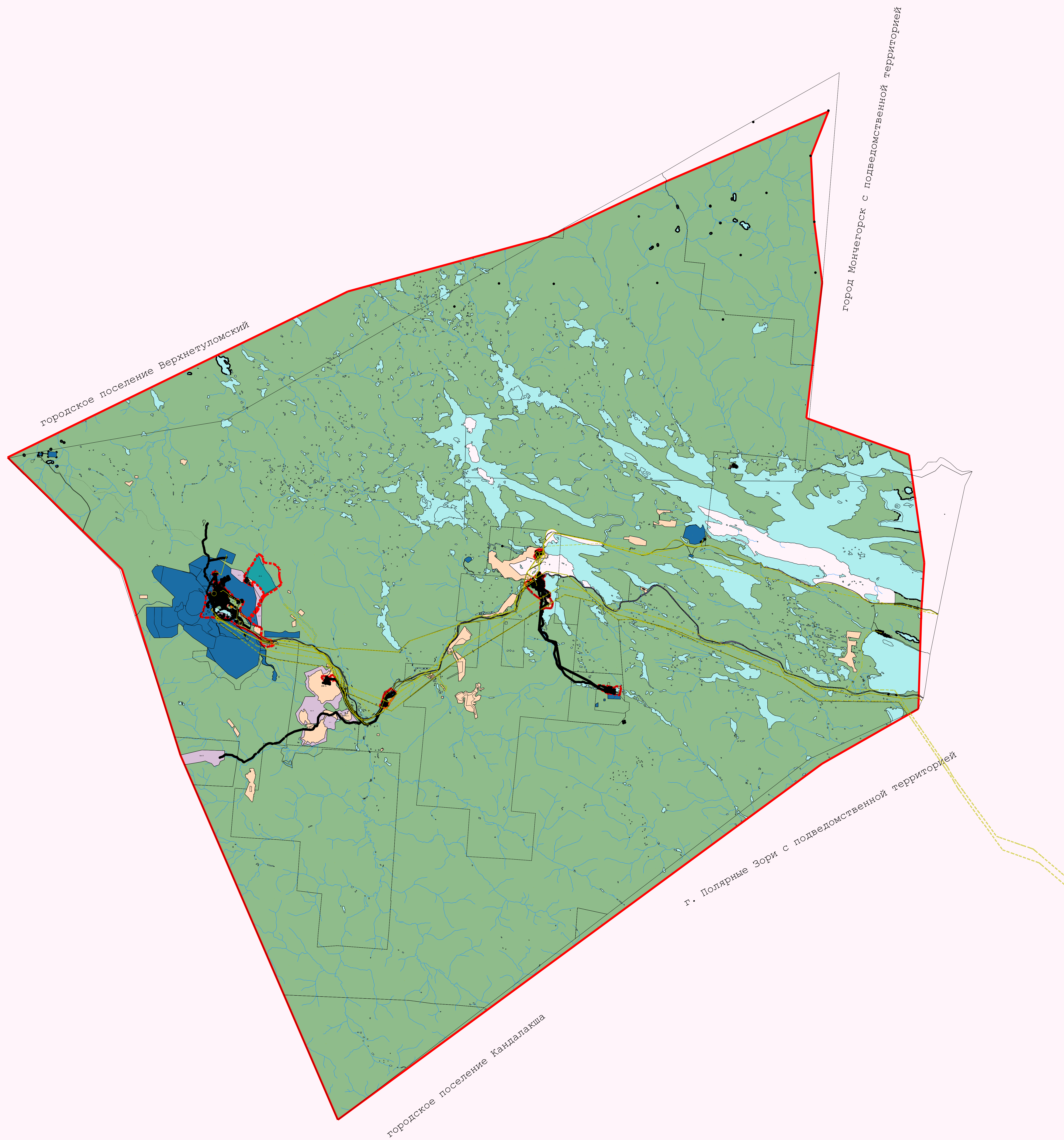
Наименование территориальной зоны	Основные виды разрешенного использования земельных участков	Условно разрешенные виды разрешенного использования земельных участков	Вспомогательные виды разрешенного использования земельных участков
1	2	3	4
И-1 Зона объектов энергетики	Энергетика (6.7) Атомная энергетика (6.7.1) Трубопроводный транспорт (7.5) Земельные участки (территории) общего пользования (12.0)	Не устанавливается	Коммунальное обслуживание (3.1) Хранение автотранспорта (2.7.1) Размещение гаражей для собственных нужд (2.7.2) Служебные гаражи (4.9)Связь (6.8)
И-2 Зона объектов связи	Связь (6.8) Земельные участки (территории) общего пользования (12.0)	Не устанавливается	Коммунальное обслуживание (3.1) Хранение автотранспорта (2.7.1) Размещение гаражей для собственных нужд (2.7.2) Служебные гаражи (4.9)
Т-1 Зона объектов автомобильного транспорта	Хранение автотранспорта (2.7.1) Размещение гаражей для собственных нужд (2.7.2) Служебные гаражи (4.9) Объекты придорожного сервиса (4.9.1) Стоянка транспортных средств (4.9.2) Автомобильный транспорт (7.2) Земельные участки (территории) общего пользования (12.0)	Железнодорожный транспорт (7.1) Воздушный транспорт (7.4)	Коммунальное обслуживание (3.1) Связь (6.8)
Т-2 Зона объектов железнодорожного транспорта	Железнодорожный транспорт (7.1) Земельные участки (территории) общего пользования (12.0)	Автомобильный транспорт (7.2)	Коммунальное обслуживание (3.1) Деловое управление (4.1)

Наименование территориальной зоны	Основные виды разрешенного использования земельных участков	Условно разрешенные виды разрешенного использования земельных участков	Вспомогательные виды разрешенного использования земельных участков
1	2	3	4
			Хранение автотранспорта (2.7.1) Размещение гаражей для собственных нужд (2.7.2) Служебные гаражи (4.9) Связь (6.8)
Зоны сельскохозяйственного использования			
СХ-1 Зона сельскохозяйственного использования	Растениеводство (1.1) Питомники (1.17) Ведение огородничества (13.1) Ведение садоводства (13.2) Для индивидуального жилищного строительства (2.1) Блокированная жилая застройка (2.3) Земельные участки (территории) общего пользования (12.0)	Пчеловодство (1.12) Коммунальное обслуживание (3.1) Магазины (4.4) Хранение автотранспорта (2.7.1) Размещение гаражей для собственных нужд (2.7.2) Служебные гаражи (4.9) Автомобильный транспорт (7.2)	Хранение и переработка сельскохозяйственной продукции (1.15)
Рекреационные зоны			
Р-1 Зона объектов отдыха (рекреации)	Отдых (рекреация) (5.0) Причалы для маломерных судов (5.4) Общее пользование водными объектами (11.1) Земельные участки (территории) общего пользования (12.0)	Не устанавливается	Коммунальное обслуживание (3.1) Магазины (4.4) Общественное питание (4.6) Хранение автотранспорта (2.7.1) Размещение гаражей для собственных нужд (2.7.2) Служебные гаражи (4.9)
Р-2 Зона объектов спорта	Спорт (5.1)	Не устанавливается	Коммунальное обслуживание (3.1)

Наименование территориальной зоны	Основные виды разрешенного использования земельных участков	Условно разрешенные виды разрешенного использования земельных участков	Вспомогательные виды разрешенного использования земельных участков
1	2	3	4
	Поля для гольфа или конных прогулок (5.5) Земельные участки (территории) общего пользования (12.0)		Магазины (4.4) Общественное питание (4.6) Хранение автотранспорта (2.7.1) Размещение гаражей для собственных нужд (2.7.2) Служебные гаражи (4.9)
Зоны специального назначения			
Сп-1 Зона ритуальной деятельности	Ритуальная деятельность (12.1) Земельные участки (территории) общего пользования (12.0)	Не устанавливается	Коммунальное обслуживание (3.1) Бытовое обслуживание (3.3) Религиозное использование (3.7) Хранение автотранспорта (2.7.1) Размещение гаражей для собственных нужд (2.7.2) Служебные гаражи (4.9)
Сп-3 Зона запаса	Запас (12.3)	Не устанавливается	Не устанавливается
Зоны военных и режимных объектов			
ЗО Зона режимных территорий	Обеспечение обороны и безопасности (8.0) Обеспечение вооруженных сил (8.1)	Не устанавливается	Коммунальное обслуживание (3.1) Деловое управление (4.1)

Наименование территориальной зоны	Основные виды разрешенного использования земельных участков	Условно разрешенные виды разрешенного использования земельных участков	Вспомогательные виды разрешенного использования земельных участков
1	2	3	4
	Охрана государственной границы российской федерации (8.2) Обеспечение внутреннего правопорядка (8.3) Обеспечение деятельности по исполнению наказаний (8.4) Земельные участки (территории) общего пользования (12.0)		Хранение автотранспорта (2.7.1) Размещение гаражей для собственных нужд (2.7.2) Служебные гаражи (4.9) Связь (6.8) Трубопроводный транспорт (7.5) Автомобильный транспорт (7.2)

Карта градостроительного зонирования Ковдорского муниципального округа



Масштаб 1:130 000

Условные обозначения:

- Граница муниципального образования	- Граница населенного пункта	- Границы земельного участка	- Границы зон с особыми условиями использования территорий	- Ж-1 - Зона застройки индивидуальными жилыми домами и малоэтажными жилыми домами блокированной застройки	- Ж-2 - Зона застройки малоэтажными жилыми домами	- Ж-3 - Зона застройки среднетажными жилыми домами
- Ж-4 - Зона застройки многоэтажными жилыми домами	- Ж-5 - Зона ведения личного подсобного хозяйства	- Ж-6 - Зона размещения передвижного жилья	- О-1 - Зона делового, общественного и коммерческого назначения	- О-2 - Зона объектов бытового обслуживания	- О-3 - Зона объектов здравоохранения	- О-4 - Зона объектов образования и просвещения
- О-5 - Зона объектов культуры	- О-6 - Зона объектов религиозного использования	- О-7 - Зона объектов торговли и общественного питания	- О-8 - Зона объектов обеспечения научной деятельности	- П - Производственная зона	- К - Коммунально-складская зона	- И-1 - Зона объектов энергетики
- И-2 - Зона объектов связи	- Т-1 - Зона объектов автомобильного транспорта	- Т-2 - Зона объектов железнодорожного транспорта	- СХ-1 - Зона сельскохозяйственного использования	- Сп-1 - Зона ритуальной деятельности	- Сп-3 - Зона запаса	- ЗО - Зона режимных территорий
- Р-1 - Зона объектов отдыха (рекреации)	- Р-2 - Зона объектов спорта					

ОПИСАНИЕ МЕСТОПОЛОЖЕНИЯ ГРАНИЦ
Зона застройки индивидуальными жилыми домами (Ж-1)

(наименование объекта, местоположение границ которого описано (далее - объект))

Раздел 1

Сведения об объекте

№ п/п	Характеристики объекта	Описание характеристик
1	2	3
1	Местоположение объекта	Мурманская область, р-н Ковдорский
2	Площадь объекта ± величина погрешности определения площади (P ± ΔP)	587 309 м ² ± 25 м ²
3	Иные характеристики объекта	<p>Вид объекта реестра границ: Территориальная зона</p> <p>Виды разрешенного использования земельных участков, расположенных в территориальной зоне:</p> <p>Основной вид разрешенного использования: Для индивидуального жилищного строительства (2.1)</p> <p>Вспомогательные виды: Коммунальное обслуживание (3.1)</p> <p>Основной вид разрешенного использования: Блокированная жилая застройка (2.3)</p> <p>Вспомогательные виды: Коммунальное обслуживание (3.1)</p> <p>Основной вид разрешенного использования: Земельные участки (территории) общего пользования (12.0)</p> <p>Вспомогательные виды: Коммунальное обслуживание (3.1)</p> <p>Условно разрешенный вид разрешенного использования: Для ведения личного подсобного хозяйства (2.2)</p> <p>Вспомогательные виды: Коммунальное обслуживание (3.1)</p> <p>Условно разрешенный вид разрешенного использования: Малоэтажная многоквартирная жилая застройка (2.1.1)</p> <p>Вспомогательные виды: Коммунальное обслуживание (3.1)</p> <p>Условно разрешенный вид разрешенного использования: Хранение автотранспорта (2.7.1)</p> <p>Вспомогательные виды: Коммунальное обслуживание (3.1)</p> <p>Условно разрешенный вид разрешенного использования: Размещение гаражей для собственных нужд (2.7.2)</p> <p>Вспомогательные виды: Коммунальное обслуживание (3.1)</p> <p>Условно разрешенный вид разрешенного использования: Служебные гаражи (4.9)</p> <p>Вспомогательные виды: Коммунальное обслуживание (3.1)</p> <p>Условно разрешенный вид разрешенного использования: Обслуживание жилой застройки (2.7)</p> <p>Вспомогательные виды: Коммунальное обслуживание (3.1)</p>

Раздел 2

Сведения о местоположении границ объекта

1. Система координат МСК-51					
2. Сведения о характерных точках границ объекта					
Обозначение характерных точек границ	Координаты, м		Метод определения координат характерной точки	Средняя квадратическая погрешность положения характерной точки (Mt), м	Описание обозначения точки на местности (при наличии)
	X	Y			
1	2	3	4	5	6
Ж-1(1)					
1	488 769,16	1 362 564,61	Картометрический метод	25,00	—
54	488 762,86	1 362 553,43		25,00	
53	488 758,49	1 362 525,86		25,00	
52	488 755,02	1 362 504,00		25,00	
51	488 736,27	1 362 474,36		25,00	
50	488 699,88	1 362 415,97		25,00	
49	488 681,55	1 362 390,56		25,00	
48	488 605,40	1 362 271,51		25,00	
47	488 613,53	1 362 266,44		25,00	
46	488 581,57	1 362 217,30		25,00	
45	488 528,64	1 362 133,45		25,00	
44	488 477,25	1 362 049,57		25,00	
43	488 425,22	1 361 966,49		25,00	
42	488 445,35	1 361 955,66		25,00	
41	488 459,97	1 361 946,15		25,00	
40	488 475,84	1 361 934,88		25,00	
39	488 506,48	1 361 916,84		25,00	
38	488 497,10	1 361 899,44		25,00	
37	488 505,18	1 361 894,56		25,00	
36	488 526,22	1 361 882,63		25,00	
35	488 559,68	1 361 860,66		25,00	
34	488 571,95	1 361 881,35		25,00	
33	488 584,89	1 361 855,73		25,00	
32	488 595,06	1 361 838,68		25,00	
31	488 601,34	1 361 816,27		25,00	
30	488 602,34	1 361 792,47		25,00	
29	488 601,25	1 361 776,57		25,00	
28	488 600,68	1 361 765,62		25,00	
27	488 620,09	1 361 783,41		25,00	
26	488 625,87	1 361 795,41		25,00	
25	488 638,72	1 361 822,06	25,00		
24	488 650,38	1 361 839,43	25,00		
23	488 660,03	1 361 858,75	25,00		
22	488 673,12	1 361 868,20	25,00		
21	488 683,38	1 361 891,51	25,00		
20	488 685,74	1 361 911,39	25,00		
19	488 693,68	1 361 910,84	25,00		
18	488 698,94	1 361 913,56	25,00		
17	488 704,84	1 361 916,96	25,00		
16	488 709,43	1 361 919,67	25,00		
15	488 715,93	1 361 928,36	25,00		
14	488 724,97	1 361 943,71	25,00		
13	488 734,71	1 361 956,42	25,00		
12	488 738,59	1 361 962,43	25,00		
11	488 750,54	1 361 959,96	25,00		
10	488 756,43	1 361 964,01	25,00		

Раздел 2

Сведения о местоположении границ объекта

1	2	3	4	5	6
9	488 765,54	1 361 974,73	Картометрический метод	25,00	—
8	488 772,06	1 361 981,44		25,00	
7	488 783,92	1 361 984,92		25,00	
6	488 790,52	1 361 981,27		25,00	
5	489 023,05	1 362 359,07		25,00	
4	488 855,09	1 362 501,24		25,00	
3	488 785,80	1 362 552,34		25,00	
2	488 779,38	1 362 557,07		25,00	
1	488 769,16	1 362 564,61		25,00	
Вырез 1 из 2					
55	488 595,80	1 362 194,84	Картометрический метод	25,00	—
56	488 617,82	1 362 181,25		25,00	
57	488 573,16	1 362 108,89		25,00	
58	488 575,46	1 362 088,03		25,00	
59	488 548,78	1 362 040,68		25,00	
60	488 494,68	1 361 943,62		25,00	
61	488 449,02	1 361 968,88		25,00	
62	488 506,35	1 362 056,30		25,00	
55	488 595,80	1 362 194,84		25,00	
Вырез 2 из 2					
63	488 738,47	1 362 322,09	Картометрический метод	25,00	—
64	488 765,84	1 362 305,28		25,00	
65	488 759,75	1 362 291,96		25,00	
66	488 778,74	1 362 282,31		25,00	
67	488 728,39	1 362 194,25		25,00	
68	488 702,41	1 362 207,77		25,00	
69	488 661,45	1 362 228,03		25,00	
70	488 676,52	1 362 259,67		25,00	
71	488 685,48	1 362 280,31		25,00	
72	488 711,43	1 362 270,43		25,00	
63	488 738,47	1 362 322,09		25,00	
Ж-1(2)					
55	488 595,80	1 362 194,84	Картометрический метод	25,00	—
56	488 617,82	1 362 181,25		25,00	
57	488 573,16	1 362 108,89		25,00	
58	488 575,46	1 362 088,03		25,00	
59	488 548,78	1 362 040,68		25,00	
60	488 494,68	1 361 943,62		25,00	
61	488 449,02	1 361 968,88		25,00	
62	488 506,35	1 362 056,30		25,00	
55	488 595,80	1 362 194,84		25,00	
Ж-1(3)					
63	488 738,47	1 362 322,09	Картометрический метод	25,00	—
64	488 765,84	1 362 305,28		25,00	
65	488 759,75	1 362 291,96		25,00	
66	488 778,74	1 362 282,31		25,00	
67	488 728,39	1 362 194,25		25,00	
68	488 702,41	1 362 207,77		25,00	
69	488 661,45	1 362 228,03		25,00	
70	488 676,52	1 362 259,67		25,00	
71	488 685,48	1 362 280,31		25,00	
72	488 711,43	1 362 270,43		25,00	
63	488 738,47	1 362 322,09		25,00	
Ж-1(4)					
73	486 414,78	1 335 160,63	Картометрический метод	25,00	—

Раздел 2

Сведения о местоположении границ объекта					
1	2	3	4	5	6
74	486 472,34	1 335 087,46	Картометрический метод	25,00	—
75	486 551,62	1 334 976,94		25,00	
76	486 542,62	1 334 970,47		25,00	
77	486 586,63	1 334 909,74		25,00	
78	486 590,68	1 334 904,16		25,00	
79	486 588,11	1 334 894,94		25,00	
80	486 409,51	1 334 772,32		25,00	
81	486 216,00	1 334 949,65		25,00	
73	486 414,78	1 335 160,63		25,00	
Ж-1(5)					
82	488 421,91	1 363 412,23	Картометрический метод	25,00	—
180	488 418,88	1 363 410,57		25,00	
179	488 414,23	1 363 401,55		25,00	
178	488 410,37	1 363 397,91		25,00	
177	488 403,15	1 363 397,13		25,00	
176	488 394,35	1 363 397,97		25,00	
175	488 384,18	1 363 401,04		25,00	
174	488 375,79	1 363 408,57		25,00	
173	488 370,41	1 363 410,46		25,00	
172	488 366,91	1 363 410,72		25,00	
171	488 359,77	1 363 408,83		25,00	
170	488 350,63	1 363 406,78		25,00	
169	488 328,51	1 363 407,64		25,00	
168	488 316,44	1 363 404,64		25,00	
167	488 300,32	1 363 398,10		25,00	
166	488 269,70	1 363 387,39		25,00	
165	488 269,03	1 363 387,19		25,00	
164	488 253,61	1 363 382,86		25,00	
163	488 248,17	1 363 381,14		25,00	
162	488 225,99	1 363 371,51		25,00	
161	488 196,72	1 363 356,78		25,00	
160	488 147,47	1 363 345,38		25,00	
159	488 122,93	1 363 341,36		25,00	
158	488 131,23	1 363 295,84		25,00	
157	488 131,24	1 363 295,83		25,00	
156	488 239,42	1 363 325,29		25,00	
155	488 256,18	1 363 329,84		25,00	
154	488 264,47	1 363 329,41		25,00	
153	488 279,02	1 363 328,63		25,00	
152	488 291,31	1 363 327,98		25,00	
151	488 313,49	1 363 326,81		25,00	
150	488 328,06	1 363 326,04		25,00	
149	488 356,12	1 363 324,56		25,00	
148	488 362,33	1 363 324,23	25,00		
147	488 358,33	1 363 319,39	25,00		
146	488 354,71	1 363 319,59	25,00		
145	488 327,07	1 363 321,08	25,00		
144	488 256,77	1 363 324,89	25,00		
143	488 144,76	1 363 294,33	25,00		
142	488 178,46	1 363 290,59	25,00		
141	488 212,21	1 363 277,98	25,00		
140	488 218,13	1 363 275,77	25,00		
139	488 236,96	1 363 263,39	25,00		
138	488 237,62	1 363 269,82	25,00		
137	488 320,29	1 363 298,77	25,00		

Раздел 2

Сведения о местоположении границ объекта

1	2	3	4	5	6
136	488 337,55	1 363 294,38	Картометрический метод	25,00	—
135	488 381,98	1 363 272,49		25,00	
134	488 408,08	1 363 292,75		25,00	
133	488 408,59	1 363 299,25		25,00	
132	488 409,42	1 363 305,16		25,00	
131	488 410,68	1 363 313,95		25,00	
130	488 410,86	1 363 317,44		25,00	
129	488 415,33	1 363 339,77		25,00	
128	488 442,38	1 363 336,38		25,00	
127	488 437,39	1 363 299,28		25,00	
126	488 435,45	1 363 289,52		25,00	
125	488 434,69	1 363 284,44		25,00	
124	488 419,61	1 363 245,91		25,00	
123	488 480,98	1 363 210,38		25,00	
122	488 496,22	1 363 208,61		25,00	
121	488 550,34	1 363 228,07		25,00	
120	488 567,98	1 363 230,94		25,00	
119	488 587,78	1 363 225,31		25,00	
118	488 640,96	1 363 204,24		25,00	
117	488 658,22	1 363 212,70		25,00	
116	488 663,28	1 363 226,56		25,00	
115	488 667,99	1 363 243,43		25,00	
114	488 669,31	1 363 249,75		25,00	
113	488 655,31	1 363 264,78		25,00	
112	488 643,13	1 363 275,60		25,00	
111	488 640,67	1 363 286,37		25,00	
110	488 614,52	1 363 284,33		25,00	
109	488 613,83	1 363 289,27		25,00	
108	488 613,33	1 363 292,86		25,00	
107	488 613,14	1 363 297,24		25,00	
106	488 618,57	1 363 297,97		25,00	
105	488 618,98	1 363 317,95		25,00	
104	488 618,85	1 363 320,63		25,00	
103	488 618,18	1 363 398,55		25,00	
102	488 599,75	1 363 398,65		25,00	
101	488 576,01	1 363 391,64		25,00	
100	488 531,20	1 363 369,35		25,00	
99	488 508,31	1 363 365,93		25,00	
98	488 494,73	1 363 368,55		25,00	
97	488 488,75	1 363 370,65		25,00	
96	488 487,88	1 363 378,86		25,00	
95	488 487,57	1 363 384,67		25,00	
94	488 484,15	1 363 383,52	25,00		
93	488 479,47	1 363 378,79	25,00		
92	488 471,98	1 363 373,72	25,00		
91	488 456,26	1 363 374,27	25,00		
90	488 442,78	1 363 375,99	25,00		
89	488 434,82	1 363 379,72	25,00		
88	488 431,21	1 363 385,48	25,00		
87	488 425,59	1 363 390,97	25,00		
86	488 420,43	1 363 394,35	25,00		
85	488 419,89	1 363 398,46	25,00		
84	488 425,76	1 363 408,66	25,00		
83	488 424,70	1 363 410,78	25,00		
82	488 421,91	1 363 412,23	25,00		

Раздел 2

Сведения о местоположении границ объекта					
1	2	3	4	5	6
Вырез 1 из 1					
181	488 347,28	1 363 369,39	Картометрический метод	25,00	—
182	488 354,73	1 363 366,43		25,00	
183	488 363,74	1 363 359,65		25,00	
184	488 366,74	1 363 353,45		25,00	
185	488 369,52	1 363 352,22		25,00	
186	488 364,17	1 363 335,81		25,00	
187	488 359,69	1 363 336,91		25,00	
188	488 352,94	1 363 338,55		25,00	
189	488 354,54	1 363 346,38		25,00	
190	488 350,37	1 363 347,35		25,00	
191	488 348,59	1 363 339,68		25,00	
192	488 341,11	1 363 340,98		25,00	
193	488 332,90	1 363 342,40		25,00	
194	488 336,90	1 363 351,70		25,00	
181	488 347,28	1 363 369,39		25,00	
Ж-1(6)					
181	488 347,28	1 363 369,39	Картометрический метод	25,00	—
182	488 354,73	1 363 366,43		25,00	
183	488 363,74	1 363 359,65		25,00	
184	488 366,74	1 363 353,45		25,00	
185	488 369,52	1 363 352,22		25,00	
186	488 364,17	1 363 335,81		25,00	
187	488 359,69	1 363 336,91		25,00	
188	488 352,94	1 363 338,55		25,00	
189	488 354,54	1 363 346,38		25,00	
190	488 350,37	1 363 347,35		25,00	
191	488 348,59	1 363 339,68		25,00	
192	488 341,11	1 363 340,98		25,00	
193	488 332,90	1 363 342,40		25,00	
194	488 336,90	1 363 351,70		25,00	
181	488 347,28	1 363 369,39		25,00	
Ж-1(7)					
195	491 286,02	1 363 250,46	Картометрический метод	25,00	—
196	491 302,40	1 363 244,98		25,00	
197	491 353,57	1 363 225,86		25,00	
198	491 363,35	1 363 222,17		25,00	
199	491 370,59	1 363 226,10		25,00	
200	491 371,87	1 363 229,09		25,00	
201	491 373,99	1 363 231,11		25,00	
202	491 376,69	1 363 233,25		25,00	
203	491 382,99	1 363 232,83		25,00	
204	491 394,43	1 363 231,40		25,00	
205	491 411,07	1 363 228,57		25,00	
206	491 418,89	1 363 228,02		25,00	
207	491 423,65	1 363 226,83		25,00	
208	491 459,78	1 363 220,30		25,00	
209	491 474,56	1 363 213,92		25,00	
210	491 468,16	1 363 200,08		25,00	
211	491 460,32	1 363 187,78		25,00	
212	491 457,10	1 363 181,09		25,00	
213	491 443,34	1 363 152,65		25,00	-
214	491 432,12	1 363 132,35		25,00	—
215	491 418,20	1 363 139,89	25,00	-	
216	491 411,64	1 363 121,75	25,00	-	

Раздел 2

Сведения о местоположении границ объекта

1	2	3	4	5	6
217	491 388,53	1 363 133,53	Картометрический метод	25,00	—
218	491 378,19	1 363 106,92		25,00	—
219	491 368,73	1 363 110,88		25,00	-
220	491 362,56	1 363 096,48		25,00	-
221	491 375,59	1 363 087,85		25,00	-
222	491 360,70	1 363 044,42		25,00	-
223	491 349,60	1 363 031,68		25,00	-
224	491 343,74	1 363 023,55		25,00	-
225	491 351,01	1 363 020,84		25,00	-
226	491 349,20	1 363 012,80		25,00	-
227	491 347,40	1 362 995,63		25,00	-
228	491 343,70	1 362 986,46		25,00	-
229	491 337,10	1 362 973,59		25,00	-
230	491 338,79	1 362 964,85		25,00	-
231	491 330,75	1 362 951,62		25,00	-
232	491 330,14	1 362 943,93		25,00	-
233	491 332,18	1 362 931,03		25,00	-
234	491 327,47	1 362 925,23		25,00	-
235	491 320,63	1 362 921,46		25,00	-
236	491 318,46	1 362 917,83		25,00	—
237	491 321,46	1 362 917,33		25,00	—
238	491 321,30	1 362 913,45		25,00	—
239	491 317,43	1 362 906,12		25,00	—
240	491 315,20	1 362 900,30		25,00	—
241	491 312,36	1 362 890,33		25,00	—
242	491 312,41	1 362 887,03		25,00	—
243	491 313,25	1 362 886,05		25,00	—
244	491 315,13	1 362 881,77		25,00	—
245	491 315,15	1 362 879,95		25,00	—
246	491 312,42	1 362 873,96		25,00	—
247	491 310,11	1 362 873,93		25,00	—
248	491 305,50	1 362 872,54		25,00	—
249	491 302,26	1 362 867,20		25,00	—
250	491 299,87	1 362 860,88		25,00	—
251	491 297,18	1 362 852,08		25,00	—
252	491 294,11	1 362 835,33		25,00	—
253	491 295,56	1 362 828,70		25,00	-
254	491 293,30	1 362 807,20		25,00	-
255	491 299,18	1 362 803,15		25,00	-
256	491 304,52	1 362 809,91		25,00	-
257	491 325,52	1 362 797,18		25,00	-
258	491 330,90	1 362 794,99		25,00	-
259	491 330,96	1 362 790,69		25,00	-
260	491 331,35	1 362 786,73		25,00	-
261	491 336,35	1 362 783,82		25,00	-
262	491 341,31	1 362 783,89		25,00	-
263	491 343,66	1 362 781,61		25,00	-
264	491 346,02	1 362 778,66	25,00	—	
265	491 349,99	1 362 778,39	25,00	—	
266	491 357,37	1 362 771,54	25,00	—	
267	491 362,31	1 362 772,94	25,00	—	
268	491 366,25	1 362 775,31	25,00	—	
269	491 371,85	1 362 776,71	25,00	—	
270	491 376,13	1 362 778,09	25,00	—	
271	491 379,77	1 362 778,47	25,00	—	

Раздел 2

Сведения о местоположении границ объекта

1	2	3	4	5	6
272	491 383,41	1 362 778,52	Картометрический метод	25,00	
273	491 384,74	1 362 777,55		25,00	
274	491 384,82	1 362 772,26		25,00	
275	491 382,19	1 362 770,57		25,00	
276	491 375,61	1 362 768,49		25,00	
277	491 371,37	1 362 763,80		25,00	
278	491 371,07	1 362 761,81		25,00	
279	491 373,09	1 362 759,52		25,00	
280	491 376,78	1 362 755,61		25,00	
281	491 380,11	1 362 754,00		25,00	
282	491 387,75	1 362 752,12		25,00	
283	491 393,43	1 362 748,23		25,00	
284	491 400,40	1 362 746,67		25,00	
285	491 405,69	1 362 746,42		25,00	
286	491 407,39	1 362 743,46		25,00	
287	491 407,47	1 362 737,51		25,00	
288	491 406,24	1 362 730,88		25,00	
289	491 406,31	1 362 725,92		25,00	
290	491 407,10	1 362 717,00		25,00	
291	491 399,69	1 362 707,07		25,00	
292	491 395,72	1 362 699,76		25,00	
293	491 382,13	1 362 674,76		25,00	
294	491 290,12	1 362 730,29		25,00	
295	491 254,17	1 362 750,68		25,00	
296	491 248,39	1 362 757,24		25,00	
297	491 248,51	1 362 772,46		25,00	
298	491 245,29	1 362 789,61		25,00	
299	491 242,64	1 362 791,09		25,00	
300	491 241,68	1 362 801,03		25,00	
301	491 238,73	1 362 807,58		25,00	
302	491 253,02	1 362 841,90		25,00	
303	491 263,54	1 362 872,34		25,00	
304	491 274,92	1 362 908,95		25,00	
305	491 287,93	1 362 942,30		25,00	
306	491 296,34	1 362 964,79		25,00	
307	491 322,48	1 363 039,10		25,00	
308	491 331,99	1 363 060,89		25,00	
309	491 339,22	1 363 083,65		25,00	
310	491 345,39	1 363 100,76		25,00	
311	491 352,08	1 363 117,72		25,00	
312	491 362,17	1 363 142,39		25,00	
313	491 363,92	1 363 144,83		25,00	
314	491 370,06	1 363 160,76		25,00	
315	491 376,93	1 363 164,73		25,00	
316	491 378,23	1 363 170,45		25,00	
317	491 376,87	1 363 184,67	25,00		
318	491 365,23	1 363 187,87	25,00		
319	491 366,10	1 363 190,82	25,00		
320	491 345,54	1 363 197,35	25,00		
321	491 286,32	1 363 215,93	25,00		
322	491 286,69	1 363 216,69	25,00		
323	491 264,19	1 363 224,04	25,00		
324	491 266,95	1 363 231,94	25,00		
325	491 269,17	1 363 233,09	25,00		
195	491 286,02	1 363 250,46	25,00		

Раздел 2

Сведения о местоположении границ объекта

1	2	3	4	5	6
Ж-1(8)					
326	489 194,55	1 363 426,21	Картометрический метод	25,00	—
327	489 222,27	1 363 405,12		25,00	
328	489 196,53	1 363 370,95		25,00	
329	489 190,88	1 363 375,27		25,00	
330	489 130,58	1 363 245,24		25,00	
331	489 117,23	1 363 251,84		25,00	
332	489 104,61	1 363 257,58		25,00	
333	489 087,05	1 363 232,09		25,00	
334	489 076,40	1 363 227,89		25,00	
335	489 056,79	1 363 244,43		25,00	
336	489 047,72	1 363 233,14		25,00	
337	489 040,39	1 363 223,98		25,00	
338	489 062,29	1 363 201,81		25,00	
339	489 018,09	1 363 122,54		25,00	
340	488 918,19	1 363 169,44		25,00	
341	488 898,35	1 363 169,16		25,00	
342	488 893,08	1 363 188,55		25,00	
343	488 896,15	1 363 196,39		25,00	
344	488 914,46	1 363 189,22		25,00	
345	488 925,28	1 363 214,75		25,00	
346	488 891,56	1 363 227,95		25,00	
347	488 906,09	1 363 264,94		25,00	
348	488 914,20	1 363 257,96		25,00	
349	488 929,31	1 363 251,02		25,00	
350	488 944,46	1 363 246,28		25,00	
351	488 963,48	1 363 245,67		25,00	
352	488 976,74	1 363 248,06		25,00	
353	489 014,25	1 363 265,04		25,00	
354	489 025,89	1 363 272,45		25,00	
355	489 034,71	1 363 279,41		25,00	
356	489 051,14	1 363 290,94		25,00	
357	489 067,02	1 363 306,27		25,00	
358	489 081,31	1 363 322,83	25,00		
359	489 097,81	1 363 338,95	25,00		
360	489 123,31	1 363 366,92	25,00		
361	489 144,81	1 363 395,16	25,00		
362	489 168,44	1 363 392,59	25,00		
326	489 194,55	1 363 426,21	25,00		
Ж-1(9)					
363	489 195,42	1 363 076,17	Картометрический метод	25,00	—
364	489 218,61	1 363 059,08		25,00	
365	489 254,38	1 363 032,45		25,00	
366	489 299,78	1 363 060,30		25,00	
367	489 363,91	1 363 056,36		25,00	
368	489 371,96	1 363 044,96		25,00	
369	489 381,11	1 363 032,02		25,00	
370	489 419,23	1 363 010,65		25,00	
371	489 386,03	1 362 972,52		25,00	
372	489 382,80	1 362 966,52		25,00	
373	489 383,99	1 362 953,32		25,00	
374	489 336,33	1 362 976,05		25,00	
375	489 263,57	1 363 023,73		25,00	
376	489 143,49	1 362 851,65		25,00	
377	489 068,58	1 362 902,62		25,00	

Раздел 2

Сведения о местоположении границ объекта					
1	2	3	4	5	6
378	489 193,68	1 363 074,06	Картометрический метод	25,00	—
363	489 195,42	1 363 076,17		25,00	
Ж-1(10)					
379	486 245,15	1 334 378,28	Картометрический метод	25,00	Закрепление отсутствует
380	486 258,52	1 334 340,98		25,00	
381	486 269,37	1 334 314,99		25,00	
382	486 275,71	1 334 305,06		25,00	
383	486 291,30	1 334 282,78		25,00	
384	486 310,97	1 334 258,19		25,00	
385	486 348,51	1 334 208,81		25,00	
386	486 369,89	1 334 179,68		25,00	
387	486 400,96	1 334 136,88		25,00	
388	486 415,39	1 334 116,95		25,00	
389	486 426,70	1 334 100,67		25,00	
390	486 441,93	1 334 081,03		25,00	
391	486 460,51	1 334 054,59		25,00	—
392	486 454,73	1 334 051,51		25,00	
393	486 416,19	1 334 022,76		25,00	
394	486 314,11	1 334 123,77		25,00	
395	486 294,52	1 334 146,06		25,00	
396	486 288,15	1 334 156,15		25,00	
397	486 344,40	1 334 209,41		25,00	
398	486 341,71	1 334 212,38		25,00	
399	486 333,66	1 334 204,07		25,00	
400	486 308,99	1 334 181,78		25,00	
401	486 285,94	1 334 159,64		25,00	
402	486 262,69	1 334 198,91		25,00	
403	486 233,12	1 334 241,04		25,00	
404	486 229,06	1 334 246,17		25,00	
405	486 213,20	1 334 291,05		25,00	
406	486 184,68	1 334 359,96		25,00	
407	486 212,83	1 334 369,18	25,00		
408	486 225,90	1 334 373,31	25,00		
379	486 245,15	1 334 378,28	25,00	Закрепление отсутствует	
Ж-1(11)					
409	487 370,57	1 334 797,22	Картометрический метод	25,00	—
410	487 401,13	1 334 742,86		25,00	Закрепление отсутствует
411	487 416,05	1 334 719,86		25,00	
412	487 426,50	1 334 708,26		25,00	
413	487 395,60	1 334 681,25		25,00	—
414	487 316,43	1 334 562,43		25,00	

Раздел 2

Сведения о местоположении границ объекта						
1	2	3	4	5	6	
415	487 209,74	1 334 634,19	Картометрический метод	25,00	—	
416	487 262,33	1 334 738,69		25,00		
417	487 288,72	1 334 758,90		25,00		
409	487 370,57	1 334 797,22		25,00		
Ж-1(12)						
418	488 436,18	1 362 408,47	Картометрический метод	25,00	—	
419	488 467,60	1 362 404,95		25,00		
420	488 491,02	1 362 405,64		25,00		
421	488 469,98	1 362 351,36		25,00		
422	488 493,37	1 362 335,16		25,00		
423	488 464,25	1 362 289,75		25,00		
424	488 446,30	1 362 295,44		25,00		
425	488 434,70	1 362 274,10		25,00		
426	488 449,33	1 362 269,02		25,00		
427	488 438,44	1 362 244,39		25,00		
428	488 415,83	1 362 252,00		25,00		
429	488 388,29	1 362 189,41		25,00		
430	488 365,02	1 362 197,02		25,00		
431	488 361,88	1 362 185,09		25,00		
432	488 359,47	1 362 178,29		25,00		
433	488 351,55	1 362 183,99		25,00		
434	488 317,80	1 362 201,30		25,00		
435	488 330,79	1 362 231,20		25,00		
436	488 345,41	1 362 262,49		25,00		
437	488 345,91	1 362 284,35		25,00		
438	488 336,58	1 362 302,39		25,00		
439	488 390,83	1 362 381,39	25,00			
440	488 387,54	1 362 403,10	25,00			
418	488 436,18	1 362 408,47	25,00			
Ж-1(13)						
441	486 613,26	1 334 889,16	Картометрический метод	25,00	—	
442	486 658,54	1 334 823,21		25,00		
443	486 645,51	1 334 814,27		25,00		
444	486 601,82	1 334 784,27		25,00		
445	486 577,91	1 334 767,85		25,00	Закрепление отсутствует	
446	486 554,01	1 334 751,44		25,00		
447	486 530,10	1 334 735,03		25,00	—	
448	486 506,19	1 334 718,61		25,00		
449	486 482,03	1 334 702,02		25,00		
450	486 459,39	1 334 735,00		25,00		
451	486 436,75	1 334 767,98		25,00		
452	486 460,91	1 334 784,56		25,00		
453	486 484,82	1 334 800,98		25,00		
454	486 508,73	1 334 817,39		25,00		
455	486 532,63	1 334 833,81		25,00		
456	486 556,54	1 334 850,22		25,00		
457	486 563,14	1 334 854,75		25,00		
458	486 600,23	1 334 880,22		25,00		
441	486 613,26	1 334 889,16		25,00		
Ж-1(14)						
459	479 957,28	1 343 753,55		Картометрический метод	25,00	—
460	479 993,95	1 343 749,24	25,00			
461	479 998,45	1 343 746,35	25,00			
462	480 052,61	1 343 558,29	25,00			

Раздел 2

Сведения о местоположении границ объекта					
1	2	3	4	5	6
463	480 049,25	1 343 557,49	Картометрический метод	25,00	—
464	480 015,34	1 343 554,80		25,00	
465	480 008,59	1 343 554,59		25,00	
466	480 001,78	1 343 555,36		25,00	
467	480 022,43	1 343 586,98		25,00	
468	479 989,24	1 343 610,25		25,00	
469	479 929,43	1 343 650,38		25,00	
470	479 910,36	1 343 663,19		25,00	
471	479 904,49	1 343 667,08		25,00	
472	479 899,64	1 343 670,70		25,00	
459	479 957,28	1 343 753,55		25,00	
Ж-1(15)					
473	488 210,82	1 362 911,70	Картометрический метод	25,00	—
474	488 237,46	1 362 892,79		25,00	
475	488 237,00	1 362 891,08		25,00	
476	488 262,04	1 362 873,54		25,00	
477	488 255,06	1 362 864,81		25,00	
478	488 238,18	1 362 843,84		25,00	
479	488 208,20	1 362 801,38		25,00	
480	488 199,01	1 362 789,16		25,00	
481	488 202,64	1 362 786,26		25,00	
482	488 186,96	1 362 766,30		25,00	
483	488 172,76	1 362 779,02		25,00	
484	488 169,24	1 362 780,16		25,00	
485	488 153,88	1 362 795,67		25,00	
486	488 137,40	1 362 776,62		25,00	
487	488 115,69	1 362 791,87		25,00	
488	488 104,33	1 362 799,65		25,00	
489	488 116,91	1 362 813,32		25,00	
490	488 116,94	1 362 813,58		25,00	
491	488 120,92	1 362 819,40		25,00	
492	488 117,22	1 362 823,98		25,00	
493	488 139,70	1 362 847,75		25,00	
494	488 150,72	1 362 837,09		25,00	
495	488 165,38	1 362 855,43		25,00	
496	488 180,19	1 362 875,13		25,00	
497	488 176,99	1 362 877,63		25,00	
498	488 182,86	1 362 886,10		25,00	
499	488 188,85	1 362 881,55		25,00	
473	488 210,82	1 362 911,70		25,00	
Ж-1(16)					
500	491 197,63	1 363 319,51	Картометрический метод	25,00	—
501	491 258,97	1 363 289,63		25,00	
502	491 235,78	1 363 264,79	Аналитический метод	25,00	-
503	491 213,50	1 363 243,39		25,00	
504	491 211,10	1 363 240,72	Картометрический метод	25,00	—
505	491 202,09	1 363 230,69		25,00	
506	491 190,41	1 363 214,35		25,00	
507	491 186,89	1 363 198,58		25,00	
508	491 185,89	1 363 181,34		25,00	
509	491 193,50	1 363 103,38		25,00	
510	491 194,79	1 363 087,10		25,00	
511	491 194,81	1 363 086,85		25,00	
512	491 196,85	1 363 061,12		25,00	
513	491 189,49	1 363 087,33		25,00	

Раздел 2

Сведения о местоположении границ объекта					
1	2	3	4	5	6
514	491 159,60	1 363 086,75	Картометрический метод	25,00	—
515	491 151,23	1 363 088,32		25,00	
516	491 151,20	1 363 190,42		25,00	
517	491 181,11	1 363 192,01		25,00	
518	491 180,01	1 363 224,87		25,00	
519	491 178,86	1 363 270,46		25,00	
520	491 190,22	1 363 305,24		25,00	
500	491 197,63	1 363 319,51		25,00	
Ж-1(17)					
521	488 419,06	1 362 865,52	Картометрический метод	25,00	—
522	488 523,55	1 362 799,53		25,00	
523	488 526,55	1 362 803,93		25,00	
524	488 529,92	1 362 801,65		25,00	
525	488 531,50	1 362 797,16		25,00	
526	488 533,01	1 362 794,68		25,00	
527	488 540,71	1 362 784,24		25,00	
528	488 524,66	1 362 795,04		25,00	
529	488 520,67	1 362 787,64		25,00	
530	488 518,92	1 362 788,66		25,00	
531	488 510,09	1 362 774,96		25,00	
532	488 520,19	1 362 769,40		25,00	
533	488 516,23	1 362 761,63		25,00	
534	488 505,67	1 362 767,50		25,00	
535	488 498,99	1 362 756,13		25,00	
536	488 516,22	1 362 745,23		25,00	
537	488 522,43	1 362 746,89		25,00	
538	488 525,46	1 362 748,94		25,00	
539	488 521,41	1 362 752,81		25,00	
540	488 523,89	1 362 757,17		25,00	
541	488 532,68	1 362 752,27		25,00	
542	488 548,20	1 362 774,60		25,00	
543	488 548,53	1 362 774,18		25,00	
544	488 551,60	1 362 766,55		25,00	
545	488 543,46	1 362 755,24	25,00		
546	488 534,60	1 362 744,71	25,00		
547	488 521,92	1 362 734,76	25,00		
548	488 475,70	1 362 765,55	25,00		
549	488 420,84	1 362 804,30	25,00		
550	488 394,89	1 362 818,48	25,00		
521	488 419,06	1 362 865,52	25,00		
Ж-1(18)					
551	479 864,45	1 343 829,17	Картометрический метод	25,00	—
552	479 895,23	1 343 828,50		25,00	
553	479 940,85	1 343 825,20		25,00	
554	479 976,79	1 343 821,57		25,00	
555	479 990,57	1 343 773,73		25,00	
556	479 996,36	1 343 753,63		25,00	
557	479 996,06	1 343 753,83		25,00	
558	479 995,10	1 343 754,14		25,00	
559	479 957,17	1 343 758,60		25,00	
560	479 936,07	1 343 777,75		25,00	
561	479 935,64	1 343 778,07		25,00	
562	479 934,39	1 343 778,40		25,00	
563	479 934,12	1 343 778,39		25,00	
564	479 870,42	1 343 771,41		25,00	

Раздел 2

Сведения о местоположении границ объекта

1	2	3	4	5	6
565	479 870,10	1 343 771,35	Картометрический метод	25,00	—
551	479 864,45	1 343 829,17		25,00	—
Ж-1(19)					
566	479 933,54	1 343 773,29	Картометрический метод	25,00	—
567	479 952,78	1 343 755,83		25,00	—
568	479 892,15	1 343 670,21		25,00	—
569	479 846,78	1 343 695,47		25,00	—
570	479 850,50	1 343 702,84		25,00	—
571	479 844,28	1 343 715,28		25,00	—
572	479 871,12	1 343 766,45		25,00	—
566	479 933,54	1 343 773,29		25,00	—
Ж-1(20)					
573	489 307,97	1 362 910,76	Картометрический метод	25,00	—
574	489 331,46	1 362 892,73		25,00	—
575	489 326,61	1 362 887,10		25,00	—
576	489 293,21	1 362 815,84		25,00	—
577	489 250,31	1 362 825,09		25,00	—
573	489 307,97	1 362 910,76		25,00	—
Ж-1(21)					
578	487 536,82	1 333 295,46	Картометрический метод	25,00	—
579	487 564,01	1 333 256,97		25,00	—
580	487 529,00	1 333 231,56		25,00	—
581	487 515,97	1 333 222,25		25,00	—
582	487 489,33	1 333 261,92		25,00	—
583	487 532,38	1 333 291,85		25,00	—
578	487 536,82	1 333 295,46		25,00	—
Ж-1(22)					
584	489 495,23	1 362 990,03	Картометрический метод	25,00	—
585	489 530,74	1 362 972,43		25,00	—
586	489 499,28	1 362 914,89		25,00	—
587	489 462,80	1 362 922,98		25,00	—
584	489 495,23	1 362 990,03		25,00	—
Ж-1(23)					
588	489 000,93	1 362 926,61	Картометрический метод	25,00	—
589	489 023,04	1 362 911,92		25,00	—
590	488 995,93	1 362 866,09		25,00	—
591	488 969,87	1 362 878,28		25,00	—
592	488 984,32	1 362 901,51		25,00	—
588	489 000,93	1 362 926,61		25,00	—
Ж-1(24)					
593	487 721,62	1 333 605,42	Картометрический метод	25,00	—
594	487 732,52	1 333 590,24		25,00	—
595	487 738,51	1 333 594,56		25,00	—
596	487 748,14	1 333 582,33		25,00	—
597	487 727,29	1 333 565,53		25,00	—
598	487 720,18	1 333 573,81		25,00	—
599	487 707,98	1 333 572,34		25,00	—
600	487 697,11	1 333 588,06		25,00	—
593	487 721,62	1 333 605,42		25,00	—
Ж-1(25)					
601	489 101,35	1 362 759,41	Картометрический метод	25,00	—
602	489 113,63	1 362 751,78		25,00	—
603	489 114,33	1 362 746,23		25,00	—
604	489 118,95	1 362 742,03		25,00	—
605	489 120,02	1 362 732,64		25,00	—

Раздел 2**Сведения о местоположении границ объекта**

1	2	3	4	5	6
606	489 131,91	1 362 724,56	Картометрический метод	25,00	—
607	489 138,44	1 362 720,19		25,00	
608	489 129,96	1 362 707,31		25,00	
609	489 095,58	1 362 730,34		25,00	
610	489 099,05	1 362 736,82		25,00	
601	489 101,35	1 362 759,41		25,00	

3. Сведения о характерных точках части (частей) границы объекта

1	2	3	4	5	6
—	—	—	—	—	—

Раздел 4
План границ объекта

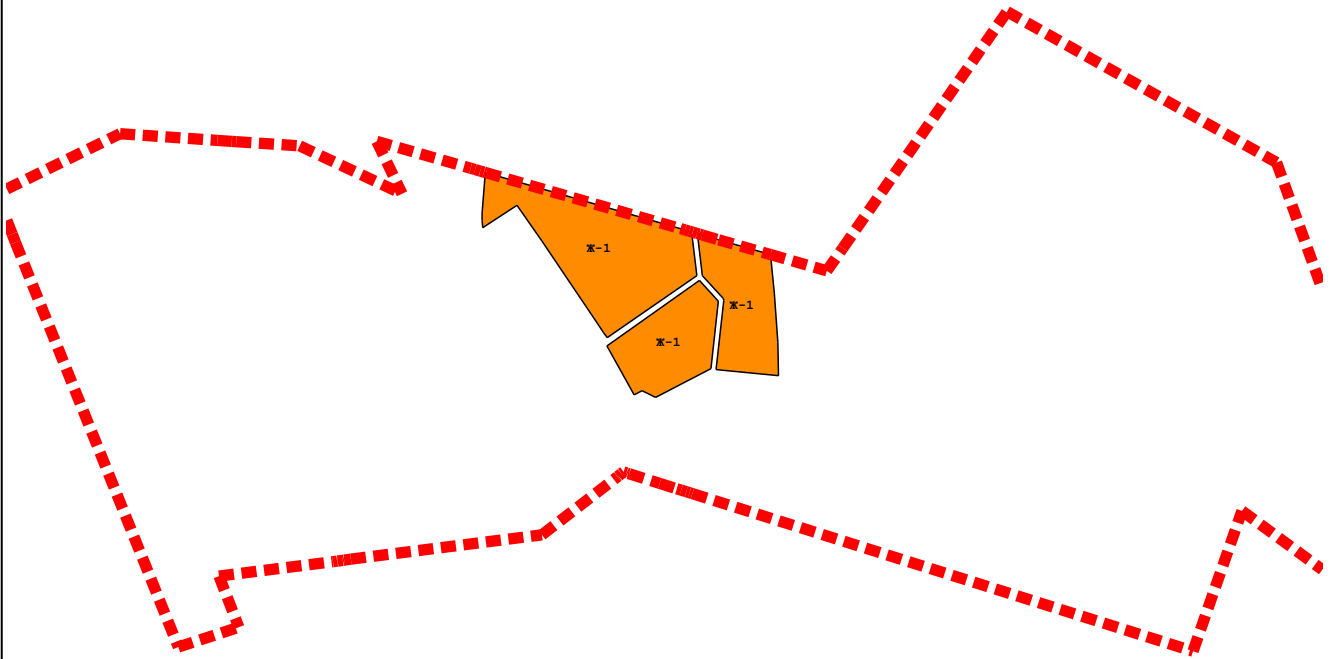


Масштаб 1:60 000

Подпись _____ Дата « 7 » мая 20 24 г.

Место для оттиска печати (при наличии) лица, составившего описание местоположения границ объекта

Раздел 4
План границ объекта

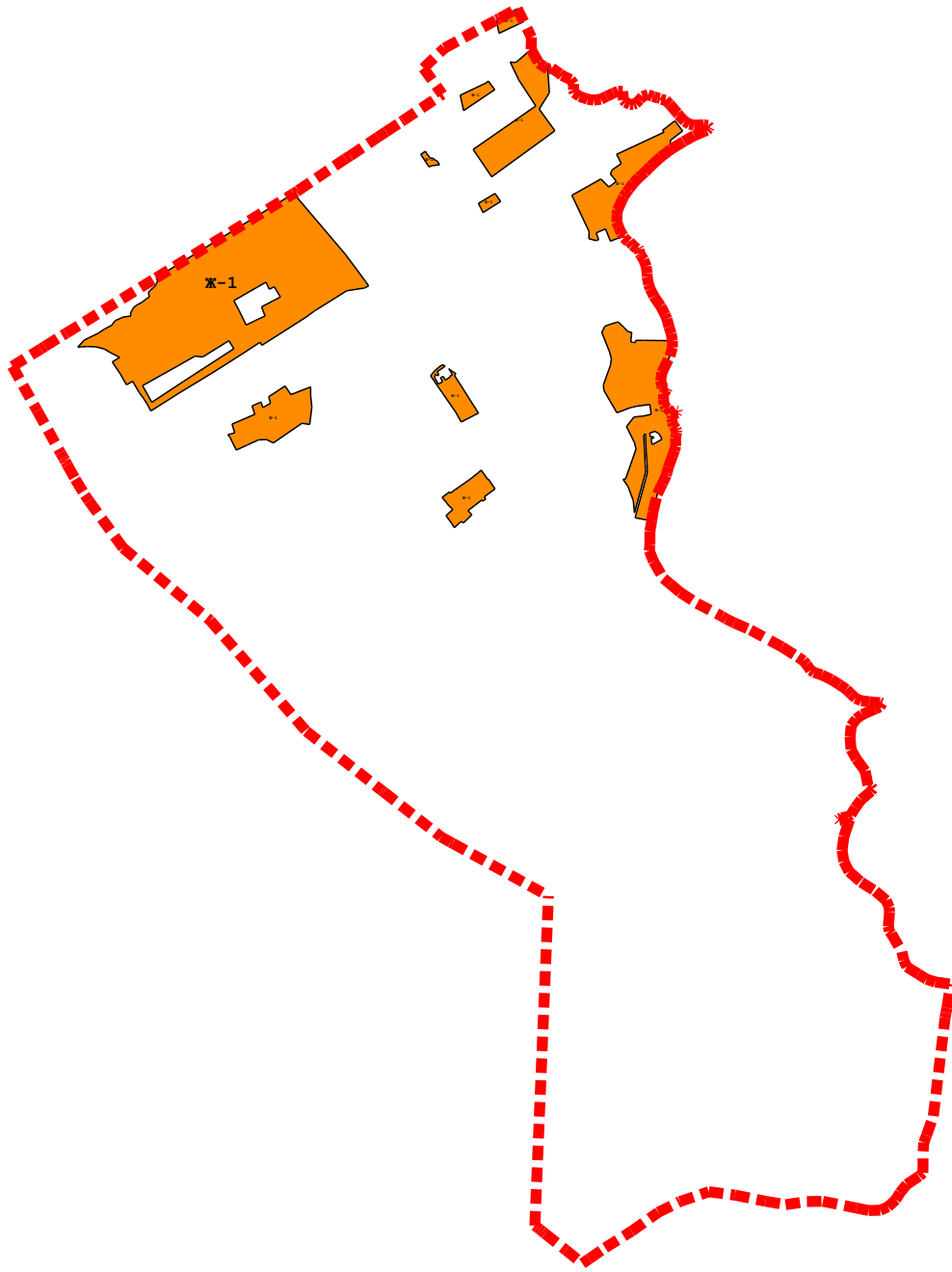


Масштаб 1:7 000

Подпись _____ Дата « 7 » _____ мая 20 24 г.

Место для оттиска печати (при наличии) лица, составившего описание местоположения границ объекта

Раздел 4
План границ объекта

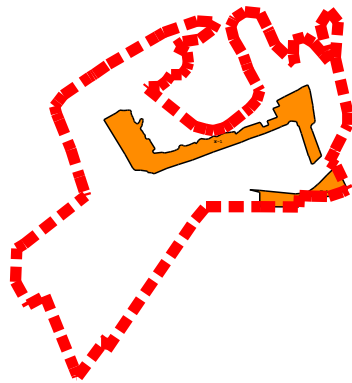


Масштаб 1:20 000

Подпись _____ Дата « 7 » _____ мая 20 24 г.

Место для оттиска печати (при наличии) лица, составившего описание местоположения границ объекта

Раздел 4
План границ объекта



Масштаб 1:20 000

Подпись _____ Дата « 7 » _____ мая _____ 20 24 г.

Место для оттиска печати (при наличии) лица, составившего описание местоположения границ объекта

Прохождение границы		Описание прохождения границы
от точки	до точки	
1	2	3
—	—	—

ОПИСАНИЕ МЕСТОПОЛОЖЕНИЯ ГРАНИЦ
Зона застройки малоэтажными жилыми домами (Ж-2)

(наименование объекта, местоположение границ которого описано (далее - объект))

Раздел 1

Сведения об объекте		
№ п/п	Характеристики объекта	Описание характеристик
1	2	3
1	Местоположение объекта	Мурманская область, р-н Ковдорский
2	Площадь объекта ± величина погрешности определения площади (Р ± ΔР)	281 601 м ² ± 25 м ²
3	Иные характеристики объекта	<p>Вид объекта реестра границ: Территориальная зона</p> <p>Виды разрешенного использования земельных участков, расположенных в территориальной зоне:</p> <p>Основной вид разрешенного использования: Малоэтажная многоквартирная жилая застройка (2.1.1)</p> <p>Вспомогательные виды: Коммунальное обслуживание (3.1)</p> <p>Основной вид разрешенного использования: Блокированная жилая застройка (2.3)</p> <p>Вспомогательные виды: Коммунальное обслуживание (3.1)</p> <p>Основной вид разрешенного использования: Земельные участки (территории) общего пользования (12.0)</p> <p>Вспомогательные виды: Коммунальное обслуживание (3.1)</p> <p>Условно разрешенный вид разрешенного использования: Для индивидуального жилищного строительства (2.1)</p> <p>Вспомогательные виды: Коммунальное обслуживание (3.1)</p> <p>Условно разрешенный вид разрешенного использования: Среднеэтажная жилая застройка (2.5)</p> <p>Вспомогательные виды: Коммунальное обслуживание (3.1)</p> <p>Условно разрешенный вид разрешенного использования: Обслуживание жилой застройки (2.7)</p> <p>Вспомогательные виды: Коммунальное обслуживание (3.1)</p> <p>Условно разрешенный вид разрешенного использования: Хранение автотранспорта (2.7.1)</p> <p>Вспомогательные виды: Коммунальное обслуживание (3.1)</p> <p>Условно разрешенный вид разрешенного использования: Размещение гаражей для собственных нужд (2.7.2)</p> <p>Вспомогательные виды: Коммунальное обслуживание (3.1)</p> <p>Условно разрешенный вид разрешенного использования: Служебные гаражи (4.9)</p> <p>Вспомогательные виды: Коммунальное обслуживание (3.1)</p> <p>Условно разрешенный вид разрешенного использования: Общественное управление (3.8)</p> <p>Вспомогательные виды: Коммунальное обслуживание (3.1)</p> <p>Условно разрешенный вид разрешенного использования: Банковская и страховая деятельность (4.5)</p> <p>Вспомогательные виды: Коммунальное обслуживание (3.1)</p>

Раздел 2

Сведения о местоположении границ объекта

1. Система координат МСК-51					
2. Сведения о характерных точках границ объекта					
Обозначение характерных точек границ	Координаты, м		Метод определения координат характерной точки	Средняя квадратическая погрешность положения характерной точки (Mt), м	Описание обозначения точки на местности (при наличии)
	X	Y			
1	2	3	4	5	6
Ж-2(1)					
1	489 130,43	1 363 125,81	Картометрический метод	25,00	—
2	489 178,83	1 363 088,62		25,00	
3	489 195,42	1 363 076,17		25,00	
4	489 068,58	1 362 902,62		25,00	
5	489 143,49	1 362 851,65		25,00	
6	489 263,57	1 363 023,73		25,00	
7	489 299,78	1 363 060,30		25,00	
8	489 336,74	1 363 066,44		25,00	
9	489 336,33	1 362 976,05		25,00	
10	489 327,57	1 362 959,61		25,00	
11	489 307,97	1 362 910,76		25,00	
12	489 250,31	1 362 825,09		25,00	
13	489 293,21	1 362 815,84		25,00	
14	489 267,88	1 362 781,74		25,00	
15	489 248,30	1 362 762,94		25,00	
16	489 236,00	1 362 743,58		25,00	
17	489 246,10	1 362 731,16		25,00	
18	489 232,57	1 362 705,16		25,00	
19	489 242,07	1 362 688,09		25,00	
20	489 223,52	1 362 658,92		25,00	
21	489 220,32	1 362 654,12		25,00	
22	489 125,97	1 362 659,27		25,00	
23	489 127,02	1 362 661,01		25,00	
24	489 121,49	1 362 664,66		25,00	
25	489 120,24	1 362 662,44		25,00	
26	489 084,33	1 362 685,89		25,00	
27	489 054,35	1 362 708,23		25,00	
28	489 077,96	1 362 727,30		25,00	
29	489 083,68	1 362 736,99		25,00	
30	489 123,54	1 362 804,57		25,00	
31	489 074,82	1 362 836,02		25,00	
32	489 064,26	1 362 820,82		25,00	
33	489 035,05	1 362 840,76		25,00	
34	488 995,93	1 362 866,09		25,00	
35	489 023,04	1 362 911,92		25,00	
36	488 999,85	1 362 927,33		25,00	
1	489 130,43	1 363 125,81		25,00	
Ж-2(2)					
37	488 676,92	1 362 945,82	Картометрический метод	25,00	Закрепление отсутствует
71	488 635,71	1 362 891,02		25,00	—
70	488 623,43	1 362 871,55		25,00	
69	488 620,05	1 362 865,47		25,00	
68	488 594,05	1 362 827,74		25,00	
67	488 586,74	1 362 829,13		25,00	
66	488 582,31	1 362 832,65		25,00	
65	488 584,55	1 362 835,89		25,00	

Раздел 2

Сведения о местоположении границ объекта

1	2	3	4	5	6		
64	488 560,26	1 362 852,39	Картометрический метод	25,00	—		
63	488 526,55	1 362 803,93		25,00			
62	488 529,92	1 362 801,65		25,00			
61	488 531,50	1 362 797,16		25,00			
60	488 533,01	1 362 794,68		25,00			
59	488 540,71	1 362 784,24		25,00			
58	488 548,20	1 362 774,60		25,00			
57	488 551,60	1 362 766,55		25,00			
56	488 543,46	1 362 755,24		25,00			
55	488 534,60	1 362 744,71		25,00			
54	488 521,92	1 362 734,76		25,00			
53	488 542,29	1 362 723,26		25,00			
52	488 567,11	1 362 706,94		25,00			
51	488 571,17	1 362 704,01		25,00			
50	488 594,49	1 362 688,10		25,00			
49	488 618,59	1 362 672,36		25,00			
48	488 650,13	1 362 654,18		25,00			
47	488 716,08	1 362 615,94		25,00			
46	488 724,10	1 362 620,19		25,00			
45	488 752,48	1 362 658,61		25,00			
44	488 788,81	1 362 707,80		25,00			
43	488 806,38	1 362 735,16		25,00			
42	488 810,58	1 362 757,40		25,00			
41	488 796,80	1 362 823,02		25,00			
40	488 768,22	1 362 868,77		25,00			
39	488 695,11	1 362 933,01		25,00			
38	488 681,45	1 362 942,63		25,00		Закрепление отсутствует	
37	488 676,92	1 362 945,82		25,00			
Вырез 1 из 1							
72	488 698,07	1 362 680,31		Картометрический метод		25,00	Временный межевой знак
73	488 705,11	1 362 679,65				25,00	
74	488 724,63	1 362 669,27				25,00	
75	488 723,43	1 362 667,00				25,00	
76	488 714,11	1 362 649,95	25,00				
77	488 714,65	1 362 648,31	25,00				
78	488 712,72	1 362 644,87	25,00				
79	488 701,16	1 362 633,93	25,00				
80	488 682,06	1 362 647,52	25,00				
81	488 690,58	1 362 662,92	25,00				
72	488 698,07	1 362 680,31	25,00				
Ж-2(3)							
72	488 698,07	1 362 680,31	Картометрический метод	25,00	Временный межевой знак		

Раздел 2

Сведения о местоположении границ объекта

1	2	3	4	5	6
73	488 705,11	1 362 679,65	Картометрический метод	25,00	Временный межевой знак
74	488 724,63	1 362 669,27		25,00	
75	488 723,43	1 362 667,00		25,00	
76	488 714,11	1 362 649,95		25,00	
77	488 714,65	1 362 648,31		25,00	
78	488 712,72	1 362 644,87		25,00	
79	488 701,16	1 362 633,93		25,00	
80	488 682,06	1 362 647,52		25,00	
81	488 690,58	1 362 662,92		25,00	
72	488 698,07	1 362 680,31		25,00	
Ж-2(4)					
82	491 285,11	1 363 058,35	Картометрический метод	25,00	—
153	491 282,41	1 363 056,24		25,00	
152	491 278,02	1 363 045,65		25,00	
151	491 275,00	1 363 044,46		25,00	
150	491 272,26	1 363 036,11		25,00	
149	491 274,17	1 363 033,73		25,00	
148	491 266,70	1 363 010,88		25,00	
147	491 259,83	1 363 004,75		25,00	
146	491 249,51	1 363 000,37		25,00	
145	491 235,98	1 362 999,14		25,00	
144	491 211,23	1 362 995,22		25,00	
143	491 205,21	1 362 992,79		25,00	
142	491 201,24	1 362 982,32		25,00	
141	491 206,06	1 362 984,85		25,00	
140	491 209,23	1 362 987,79		25,00	
139	491 225,26	1 362 994,21		25,00	
138	491 249,32	1 362 997,65		25,00	
137	491 173,97	1 362 874,68		25,00	
136	491 181,05	1 362 872,95		25,00	
135	491 188,65	1 362 872,32		25,00	
134	491 203,86	1 362 867,80		25,00	
133	491 200,97	1 362 857,55		25,00	
132	491 199,49	1 362 858,13		25,00	
131	491 192,28	1 362 833,21		25,00	
130	491 165,17	1 362 841,98		25,00	
129	491 160,03	1 362 821,17		25,00	
128	491 133,03	1 362 833,81		25,00	
127	491 093,79	1 362 856,99		25,00	
126	491 086,28	1 362 865,13		25,00	
125	491 084,70	1 362 871,00		25,00	
124	491 066,93	1 362 858,76		25,00	
123	491 049,25	1 362 846,59		25,00	
122	491 026,49	1 362 830,92	25,00		
121	491 030,38	1 362 827,46	25,00		
120	491 039,44	1 362 809,74	25,00		

Раздел 2

Сведения о местоположении границ объекта					
1	2	3	4	5	6
119	491 051,90	1 362 794,15	Картометрический метод	25,00	—
118	491 063,75	1 362 784,56		25,00	
117	491 067,51	1 362 779,09		25,00	
116	491 070,41	1 362 760,71		25,00	
115	491 072,15	1 362 750,92		25,00	
114	491 075,96	1 362 741,85		25,00	
113	491 079,83	1 362 736,60		25,00	
112	491 088,72	1 362 729,29		25,00	
111	491 121,98	1 362 710,09		25,00	
110	491 137,20	1 362 701,87		25,00	
109	491 147,86	1 362 693,17		25,00	
108	491 157,02	1 362 682,71		25,00	
107	491 146,73	1 362 663,06		25,00	
106	491 138,57	1 362 645,59		25,00	
105	491 147,90	1 362 640,92		25,00	
104	491 153,70	1 362 638,24		25,00	
103	491 155,07	1 362 635,67		25,00	
102	491 180,35	1 362 626,67		25,00	—
101	491 218,24	1 362 688,12		25,00	
100	491 238,12	1 362 722,73		25,00	
99	491 241,43	1 362 728,51		25,00	
98	491 254,17	1 362 750,68		25,00	
97	491 248,39	1 362 757,24		25,00	
96	491 248,51	1 362 772,46		25,00	
95	491 245,29	1 362 789,61		25,00	
94	491 242,64	1 362 791,09		25,00	
93	491 241,68	1 362 801,03		25,00	
92	491 238,73	1 362 807,58		25,00	
91	491 253,02	1 362 841,90		25,00	
90	491 263,54	1 362 872,34		25,00	
89	491 274,92	1 362 908,95		25,00	
88	491 287,93	1 362 942,30		25,00	
87	491 296,34	1 362 964,79	25,00		
86	491 322,48	1 363 039,10	25,00		
85	491 319,46	1 363 046,55	25,00		
84	491 314,75	1 363 049,30	25,00		
83	491 306,26	1 363 053,53	25,00		
82	491 285,11	1 363 058,35	25,00		
Вырез 1 из 1					
154	491 082,04	1 362 852,36	Картометрический метод	25,00	—
155	491 097,49	1 362 843,12		25,00	
156	491 088,48	1 362 828,28		25,00	
157	491 073,07	1 362 837,64		25,00	
154	491 082,04	1 362 852,36		25,00	
Ж-2(5)					
154	491 082,04	1 362 852,36	Картометрический метод	25,00	—
155	491 097,49	1 362 843,12		25,00	
156	491 088,48	1 362 828,28		25,00	
157	491 073,07	1 362 837,64		25,00	
154	491 082,04	1 362 852,36		25,00	
Ж-2(6)					
158	488 238,18	1 362 843,84	Картометрический метод	25,00	—
159	488 251,21	1 362 833,34		25,00	
160	488 266,62	1 362 813,08		25,00	
161	488 253,75	1 362 781,37		25,00	

Раздел 2

Сведения о местоположении границ объекта						
1	2	3	4	5	6	
162	488 247,03	1 362 768,66	Картометрический метод	25,00	—	
163	488 237,30	1 362 753,93		25,00		
164	488 221,22	1 362 727,53		25,00		
165	488 163,84	1 362 642,85		25,00		
166	488 142,12	1 362 661,26		25,00		
167	488 090,27	1 362 698,84		25,00		
168	488 106,14	1 362 722,23		25,00		
169	488 080,06	1 362 741,37		25,00		
170	488 115,69	1 362 791,87		25,00		
171	488 137,40	1 362 776,62		25,00		
172	488 153,88	1 362 795,67		25,00		
173	488 169,24	1 362 780,16		25,00		
174	488 172,76	1 362 779,02		25,00		
175	488 186,96	1 362 766,30		25,00		
176	488 202,64	1 362 786,26		25,00		
177	488 199,01	1 362 789,16		25,00		
178	488 208,20	1 362 801,38		25,00		
158	488 238,18	1 362 843,84		25,00		
Ж-2(7)						
179	488 181,57	1 333 495,51	Картометрический метод	25,00	—	
180	488 250,18	1 333 413,23		25,00		
181	488 271,82	1 333 366,76		25,00		
182	488 098,24	1 333 390,28		25,00		
183	488 103,94	1 333 428,35		25,00		
184	488 106,38	1 333 444,64		25,00		
185	488 115,99	1 333 451,43		25,00		
179	488 181,57	1 333 495,51		25,00		
Ж-2(8)						
186	487 101,72	1 333 516,13	Картометрический метод	25,00	—	
187	487 126,46	1 333 482,15		25,00		
188	487 130,85	1 333 478,37		25,00		
189	487 093,64	1 333 450,64		25,00	Закрепление отсутствует	
190	487 089,74	1 333 450,42		25,00		
191	487 078,85	1 333 442,21		25,00		
192	487 077,58	1 333 439,12		25,00		
193	486 986,39	1 333 373,69		25,00		
194	486 975,74	1 333 366,76		25,00		
195	486 971,72	1 333 366,04		25,00		
196	486 964,82	1 333 369,88		25,00		
197	486 941,20	1 333 403,24		25,00		
198	486 927,82	1 333 422,96		25,00		—
199	486 931,79	1 333 429,02		25,00		
200	486 955,68	1 333 446,71		25,00		
201	486 962,18	1 333 451,52		25,00		
202	486 975,43	1 333 432,84		25,00		
203	487 061,13	1 333 491,84		25,00		
204	487 069,95	1 333 479,92		25,00		

Раздел 2

Сведения о местоположении границ объекта						
1	2	3	4	5	6	
205	487 074,82	1 333 483,57	Картометрический метод	25,00	—	
206	487 080,11	1 333 487,49		25,00		
207	487 074,08	1 333 495,98		25,00		
186	487 101,72	1 333 516,13		25,00		
Ж-2(9)						
208	488 595,80	1 362 194,84	Картометрический метод	25,00	—	
209	488 617,82	1 362 181,25		25,00		
210	488 573,16	1 362 108,89		25,00		
211	488 575,46	1 362 088,03		25,00		
212	488 548,78	1 362 040,68		25,00		
213	488 494,68	1 361 943,62		25,00		
214	488 449,02	1 361 968,88		25,00		
215	488 506,35	1 362 056,30		25,00		
208	488 595,80	1 362 194,84		25,00		
Ж-2(10)						
216	486 192,98	1 334 518,61	Картометрический метод	25,00	Закрепление отсутствует	
217	486 208,65	1 334 478,37		25,00		
218	486 245,15	1 334 378,28		Картометрический метод	25,00	—
219	486 225,90	1 334 373,31			25,00	
220	486 212,83	1 334 369,18			25,00	
221	486 184,68	1 334 359,96			25,00	
222	486 181,72	1 334 359,32			25,00	
223	486 178,41	1 334 358,61			25,00	
224	486 177,04	1 334 364,93			25,00	
225	486 132,71	1 334 480,62			25,00	
226	486 151,85	1 334 498,19			25,00	
216	486 192,98	1 334 518,61			25,00	
Ж-2(11)						
227	489 235,53	1 363 287,32	Картометрический метод	25,00	—	
228	489 299,15	1 363 236,39		25,00		
229	489 289,27	1 363 217,41		25,00		
230	489 281,57	1 363 201,69		25,00		
231	489 279,07	1 363 182,94		25,00		
232	489 282,21	1 363 165,69		25,00		
233	489 289,72	1 363 144,02		25,00		
234	489 299,90	1 363 129,50		25,00		
235	489 291,76	1 363 120,61		25,00		
236	489 218,20	1 363 180,17		25,00		
237	489 195,83	1 363 201,42		25,00		
238	489 185,74	1 363 209,42		25,00		
239	489 197,92	1 363 229,84		25,00		
227	489 235,53	1 363 287,32		25,00		
Ж-2(12)						
240	486 906,84	1 333 605,07	Картометрический метод	25,00	Закрепление отсутствует	
241	486 911,14	1 333 597,01		25,00		
242	486 922,89	1 333 580,11		Картометрический метод	25,00	—
243	486 936,61	1 333 561,11			25,00	
244	486 942,41	1 333 553,46			25,00	
245	486 909,62	1 333 531,09			25,00	
246	486 922,93	1 333 513,90			25,00	
247	486 888,92	1 333 489,01			25,00	
248	486 883,36	1 333 484,84			25,00	

Раздел 2

Сведения о местоположении границ объекта

1	2	3	4	5	6
249	486 841,43	1 333 543,25	Картометрический метод	25,00	Закрепление отсутствует
250	486 839,24	1 333 553,30		25,00	
251	486 842,76	1 333 559,70		25,00	
240	486 906,84	1 333 605,07		25,00	
Ж-2(13)					
252	486 829,89	1 333 853,49	Картометрический метод	25,00	—
253	486 850,54	1 333 822,23		25,00	
254	486 824,21	1 333 803,99		25,00	
255	486 819,19	1 333 800,51		25,00	
256	486 814,34	1 333 797,14		25,00	
257	486 744,58	1 333 746,53		25,00	
258	486 732,69	1 333 760,56		25,00	
259	486 724,21	1 333 772,73		25,00	
260	486 721,80	1 333 776,60		25,00	
261	486 774,90	1 333 814,51		25,00	Закрепление отсутствует
252	486 829,89	1 333 853,49	25,00	—	
Ж-2(14)					
262	486 860,22	1 333 651,20	Картометрический метод	25,00	—
263	486 866,95	1 333 642,11		25,00	
264	486 868,12	1 333 642,95		25,00	
265	486 879,63	1 333 626,62		25,00	
266	486 878,58	1 333 625,90		25,00	
267	486 884,79	1 333 617,11		25,00	
268	486 900,17	1 333 611,22		25,00	Закрепление отсутствует
269	486 838,83	1 333 567,88		25,00	
270	486 829,64	1 333 565,94		25,00	
271	486 820,94	1 333 571,76		25,00	
272	486 800,66	1 333 601,36		25,00	
273	486 802,61	1 333 609,59		25,00	—
274	486 828,61	1 333 628,37		25,00	
262	486 860,22	1 333 651,20		25,00	
Ж-2(15)					
275	488 119,72	1 362 972,22	Картометрический метод	25,00	-
276	488 143,46	1 362 954,57		25,00	—
277	488 145,95	1 362 957,75		25,00	
278	488 210,82	1 362 911,70		25,00	
279	488 188,85	1 362 881,55		25,00	
280	488 182,86	1 362 886,10		25,00	
281	488 176,99	1 362 877,63		25,00	
282	488 164,06	1 362 887,70		25,00	
283	488 147,76	1 362 902,04		25,00	
284	488 144,50	1 362 902,72		25,00	
285	488 150,35	1 362 911,11		25,00	
286	488 099,57	1 362 950,10		25,00	
275	488 119,72	1 362 972,22		25,00	
Ж-2(16)					

Раздел 2

Сведения о местоположении границ объекта

1	2	3	4	5	6	
287	487 874,62	1 333 482,55	Картометрический метод	25,00	Закрепление отсутствует	
288	487 881,98	1 333 480,21		25,00		
289	487 875,15	1 333 471,26		25,00		
290	487 868,07	1 333 456,37		25,00		
291	487 860,46	1 333 440,51		25,00		
292	487 858,23	1 333 441,61		25,00		
293	487 855,07	1 333 434,99		25,00		
294	487 859,11	1 333 433,07		25,00		
295	487 851,65	1 333 415,93		25,00		—
296	487 828,06	1 333 361,77		25,00		
297	487 806,32	1 333 358,93		25,00		
298	487 806,57	1 333 366,94		25,00		
299	487 812,37	1 333 381,69		25,00		
300	487 811,58	1 333 382,21		25,00		
301	487 823,89	1 333 412,58		25,00		
302	487 837,25	1 333 453,71		25,00		
303	487 836,29	1 333 460,54		25,00	Закрепление отсутствует	
304	487 848,85	1 333 464,65		25,00		
287	487 874,62	1 333 482,55		25,00		
Ж-2(17)						
305	486 962,61	1 333 644,10	Картометрический метод	25,00	—	
306	486 967,96	1 333 637,50		25,00		
307	486 980,21	1 333 621,24		25,00		
308	486 995,43	1 333 599,56		25,00		
309	486 979,51	1 333 588,15		25,00		
310	486 983,33	1 333 582,80		25,00		
311	486 966,43	1 333 571,15		25,00		
312	486 960,29	1 333 578,39		25,00		
313	486 955,66	1 333 585,21		25,00		
314	486 947,00	1 333 597,34		25,00		
315	486 934,85	1 333 613,71		25,00		
316	486 929,53	1 333 620,94		25,00		
305	486 962,61	1 333 644,10		25,00		
Ж-2(18)						
317	479 846,78	1 343 695,47	Картометрический метод	25,00	—	
318	479 892,15	1 343 670,21		25,00		
319	479 866,69	1 343 631,90		25,00		
320	479 840,54	1 343 649,32		25,00		
321	479 823,06	1 343 661,03		25,00		
317	479 846,78	1 343 695,47		25,00		
Ж-2(19)						
322	488 257,02	1 362 769,60	Картометрический метод	25,00	—	
323	488 276,45	1 362 759,01		25,00		
324	488 268,77	1 362 747,38		25,00		
325	488 232,37	1 362 685,99		25,00		
326	488 215,80	1 362 697,22		25,00		
327	488 212,64	1 362 699,96		25,00		
328	488 219,09	1 362 709,15		25,00		
322	488 257,02	1 362 769,60		25,00		
Ж-2(20)						
329	488 676,52	1 362 259,67	Картометрический метод	25,00	—	
330	488 719,81	1 362 239,78		25,00		

Раздел 2

Сведения о местоположении границ объекта					
1	2	3	4	5	6
331	488 702,41	1 362 207,77	Картометрический метод	25,00	—
332	488 661,45	1 362 228,03		25,00	
329	488 676,52	1 362 259,67		25,00	
Ж-2(21)					
333	477 667,48	1 349 081,52	Картометрический метод	25,00	—
334	477 671,02	1 349 073,16		25,00	
335	477 685,04	1 349 078,64		25,00	
336	477 689,63	1 349 066,44		25,00	
337	477 694,52	1 349 048,98		25,00	
338	477 689,37	1 349 045,85		25,00	
339	477 667,79	1 349 039,89		25,00	
340	477 651,33	1 349 037,28		25,00	
341	477 646,25	1 349 048,52		25,00	
342	477 648,51	1 349 058,72		25,00	
343	477 660,02	1 349 070,38		25,00	
333	477 667,48	1 349 081,52		25,00	
Ж-2(22)					
344	477 728,91	1 349 036,06	Картометрический метод	25,00	—
345	477 750,83	1 348 987,33		25,00	
346	477 738,43	1 348 983,59		25,00	
347	477 714,50	1 349 031,45		25,00	
344	477 728,91	1 349 036,06		25,00	
Ж-2(23)					
348	477 694,89	1 348 829,32	Картометрический метод	25,00	—
349	477 703,54	1 348 813,17		25,00	
350	477 672,69	1 348 796,16		25,00	
351	477 663,46	1 348 812,89		25,00	
348	477 694,89	1 348 829,32		25,00	
Ж-2(24)					
352	477 636,93	1 348 795,30	Картометрический метод	25,00	—
353	477 644,43	1 348 779,15		25,00	
354	477 619,63	1 348 764,44		25,00	
355	477 610,12	1 348 782,03		25,00	
352	477 636,93	1 348 795,30		25,00	
Ж-2(25)					
356	477 570,90	1 348 819,22	Картометрический метод	25,00	—
357	477 583,92	1 348 784,30		25,00	
358	477 572,09	1 348 779,27		25,00	
359	477 556,70	1 348 815,07		25,00	
356	477 570,90	1 348 819,22		25,00	
Ж-2(26)					
360	477 549,01	1 348 792,58	Картометрический метод	25,00	—
361	477 557,59	1 348 773,65		25,00	
362	477 536,87	1 348 765,66		25,00	
363	477 529,18	1 348 783,71		25,00	
360	477 549,01	1 348 792,58		25,00	
Ж-2(27)					
364	477 562,95	1 349 074,04	Картометрический метод	25,00	—
365	477 567,75	1 349 062,20		25,00	
366	477 539,00	1 349 051,96		25,00	
367	477 534,29	1 349 064,05		25,00	
364	477 562,95	1 349 074,04		25,00	
Ж-2(28)					
368	477 713,68	1 349 078,13	Картометрический метод	25,00	—
369	477 719,00	1 349 063,48		25,00	

Раздел 2

Сведения о местоположении границ объекта					
1	2	3	4	5	6
370	477 701,10	1 349 056,68	Картометрический метод	25,00	—
371	477 695,92	1 349 070,88		25,00	
368	477 713,68	1 349 078,13		25,00	
Ж-2(29)					
372	477 622,23	1 348 829,32	Картометрический метод	25,00	—
373	477 628,86	1 348 818,36		25,00	
374	477 610,69	1 348 808,27		25,00	
375	477 604,93	1 348 818,94		25,00	
372	477 622,23	1 348 829,32		25,00	
Ж-2(30)					
376	477 766,20	1 349 092,04	Картометрический метод	25,00	—
377	477 769,90	1 349 081,24		25,00	
378	477 759,10	1 349 078,14		25,00	
379	477 756,14	1 349 089,23		25,00	
376	477 766,20	1 349 092,04		25,00	
3. Сведения о характерных точках части (частей) границы объекта					
1	2	3	4	5	6
—	—	—	—	—	—

Раздел 4
План границ объекта

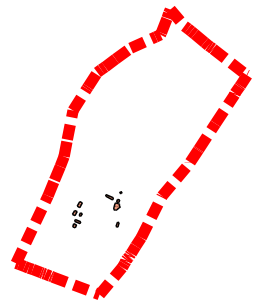


Масштаб 1:50 000

Подпись _____ Дата « 7 » мая 20 24 г.

Место для оттиска печати (при наличии) лица, составившего описание местоположения границ объекта

Раздел 4
План границ объекта

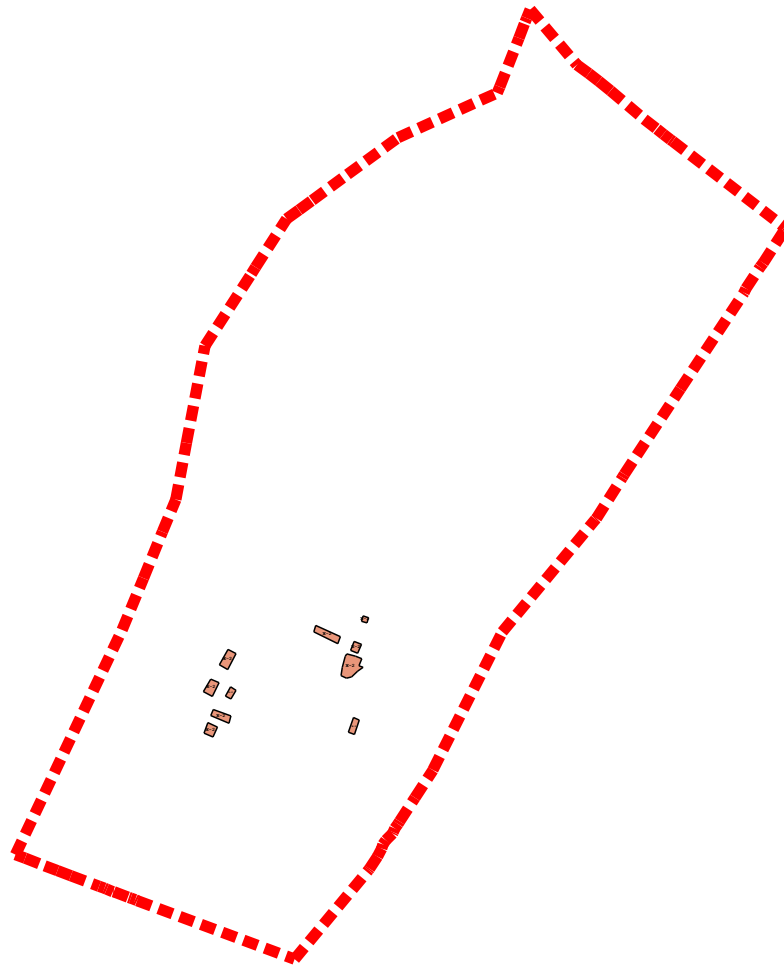


Масштаб 1:50 000

Подпись _____ Дата « 7 » _____ мая _____ 20 24 г.

Место для оттиска печати (при наличии) лица, составившего описание местоположения границ объекта

Раздел 4
План границ объекта

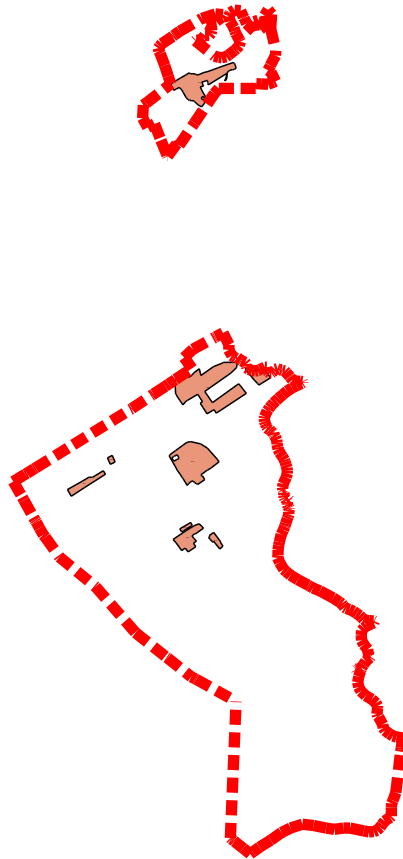


Масштаб 1:15 000

Подпись _____ Дата « 7 » _____ мая _____ 20 24 г.

Место для оттиска печати (при наличии) лица, составившего описание местоположения границ объекта

Раздел 4
План границ объекта



Масштаб 1:50 000

Подпись _____ Дата « 7 » _____ мая 20 24 г.

Место для оттиска печати (при наличии) лица, составившего описание местоположения границ объекта

Прохождение границы		Описание прохождения границы
от точки	до точки	
1	2	3
—	—	—

ОПИСАНИЕ МЕСТОПОЛОЖЕНИЯ ГРАНИЦ
Зона застройки среднеэтажными жилыми домами (Ж-3)

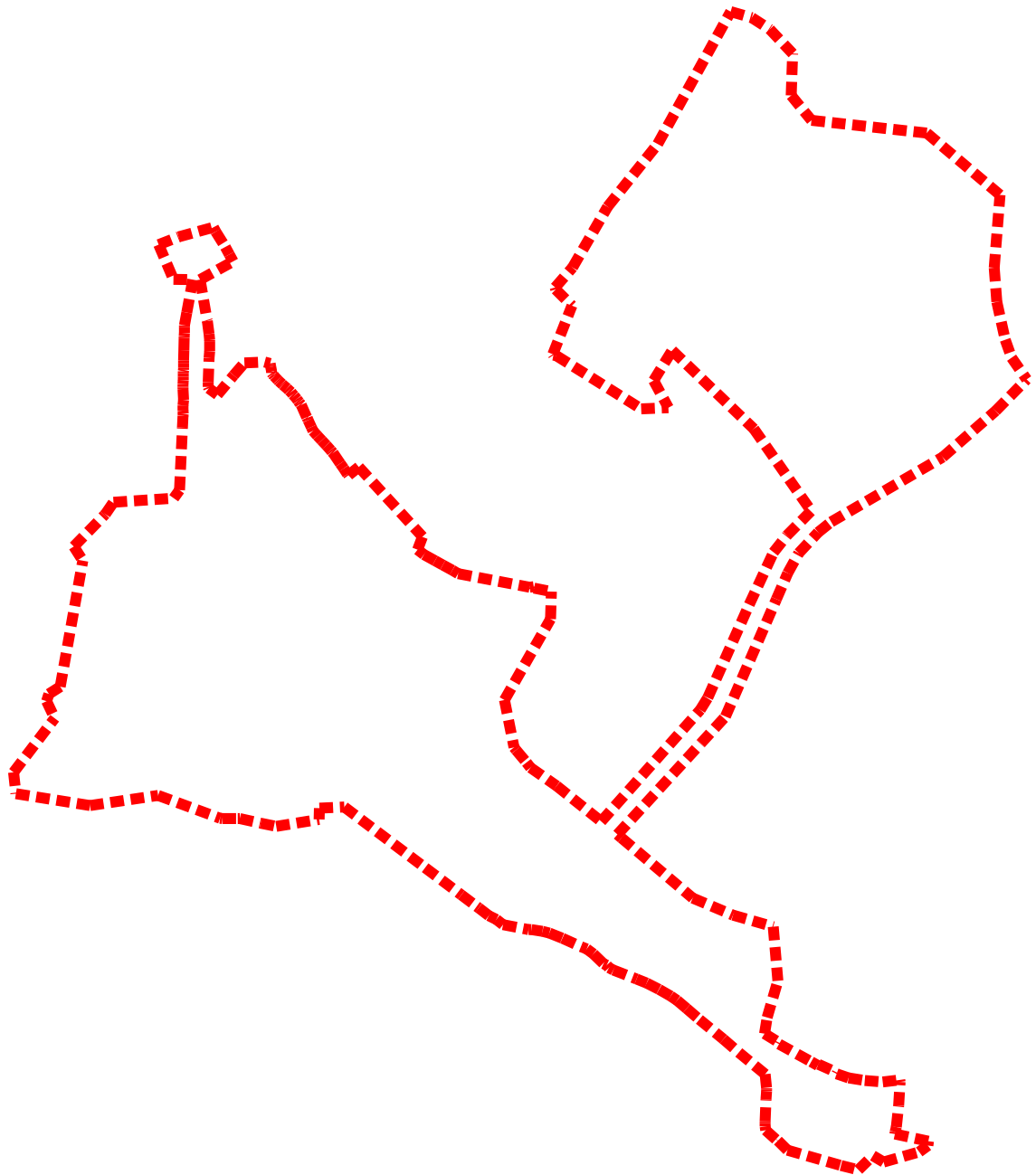
(наименование объекта, местоположение границ которого описано (далее - объект))

Раздел 1

Сведения об объекте

№ п/п	Характеристики объекта	Описание характеристик
1	2	3
1	Местоположение объекта	Мурманская область, р-н Ковдорский
2	Площадь объекта ± величина погрешности определения площади (P ± ΔP)	—
3	Иные характеристики объекта	<p>Вид объекта реестра границ: Территориальная зона</p> <p>Виды разрешенного использования земельных участков, расположенных в территориальной зоне:</p> <p>Основной вид разрешенного использования: Среднеэтажная жилая застройка (2.5)</p> <p>Вспомогательные виды: Коммунальное обслуживание (3.1)</p> <p>Основной вид разрешенного использования: Земельные участки (территории) общего пользования (12.0)</p> <p>Вспомогательные виды: Коммунальное обслуживание (3.1)</p> <p>Условно разрешенный вид разрешенного использования: Малоэтажная многоквартирная жилая застройка (2.1.1)</p> <p>Вспомогательные виды: Коммунальное обслуживание (3.1)</p> <p>Условно разрешенный вид разрешенного использования: Блокированная жилая застройка (2.3)</p> <p>Вспомогательные виды: Коммунальное обслуживание (3.1)</p> <p>Условно разрешенный вид разрешенного использования: Многоэтажная жилая застройка (высотная застройка) (2.6)</p> <p>Вспомогательные виды: Коммунальное обслуживание (3.1)</p> <p>Условно разрешенный вид разрешенного использования: Обслуживание жилой застройки (2.7)</p> <p>Вспомогательные виды: Коммунальное обслуживание (3.1)</p> <p>Условно разрешенный вид разрешенного использования: Хранение автотранспорта (2.7.1)</p> <p>Вспомогательные виды: Коммунальное обслуживание (3.1)</p> <p>Условно разрешенный вид разрешенного использования: Размещение гаражей для собственных нужд (2.7.2)</p> <p>Вспомогательные виды: Коммунальное обслуживание (3.1)</p> <p>Условно разрешенный вид разрешенного использования: Служебные гаражи (4.9)</p> <p>Вспомогательные виды: Коммунальное обслуживание (3.1)</p> <p>Условно разрешенный вид разрешенного использования: Общественное управление (3.8)</p> <p>Вспомогательные виды: Коммунальное обслуживание (3.1)</p> <p>Условно разрешенный вид разрешенного использования: Банковская и страховая деятельность (4.5)</p> <p>Вспомогательные виды: Коммунальное обслуживание (3.1)</p>

Раздел 4
План границ объекта

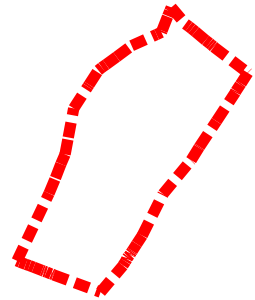


Масштаб 1:50 000

Подпись _____ Дата « 7 » мая 20 24 г.

Место для оттиска печати (при наличии) лица, составившего описание местоположения границ объекта

Раздел 4
План границ объекта



Масштаб 1:50 000

Подпись _____ Дата « 7 » _____ мая 20 24 г.

Место для оттиска печати (при наличии) лица, составившего описание местоположения границ объекта

Раздел 4
План границ объекта



Масштаб 1:20 000

Подпись _____ Дата « 7 » _____ мая 20 24 г.

Место для оттиска печати (при наличии) лица, составившего описание местоположения границ объекта

Прохождение границы		Описание прохождения границы
от точки	до точки	
1	2	3
—	—	—

ОПИСАНИЕ МЕСТОПОЛОЖЕНИЯ ГРАНИЦ
Зона застройки многоэтажными жилыми домами (Ж-4)

(наименование объекта, местоположение границ которого описано (далее - объект))

Раздел 1

Сведения об объекте

№ п/п	Характеристики объекта	Описание характеристик
1	2	3
1	Местоположение объекта	Мурманская область, р-н Ковдорский
2	Площадь объекта ± величина погрешности определения площади (P ± ΔP)	27 598 м ² ± 25 м ²
3	Иные характеристики объекта	<p>Вид объекта реестра границ: Территориальная зона</p> <p>Виды разрешенного использования земельных участков, расположенных в территориальной зоне:</p> <p>Основной вид разрешенного использования: Многоэтажная жилая застройка (высотная застройка) (2.6)</p> <p>Вспомогательные виды: Коммунальное обслуживание (3.1), Коммунальное обслуживание (3.1)</p> <p>Основной вид разрешенного использования: Земельные участки (территории) общего пользования (12.0)</p> <p>Вспомогательные виды: Коммунальное обслуживание (3.1)</p> <p>Условно разрешенный вид разрешенного использования: Среднеэтажная жилая застройка (2.5)</p> <p>Вспомогательные виды: Коммунальное обслуживание (3.1)</p> <p>Условно разрешенный вид разрешенного использования: Хранение автотранспорта (2.7.1)</p> <p>Вспомогательные виды: Коммунальное обслуживание (3.1)</p> <p>Условно разрешенный вид разрешенного использования: Размещение гаражей для собственных нужд (2.7.2)</p> <p>Вспомогательные виды: Коммунальное обслуживание (3.1)</p> <p>Условно разрешенный вид разрешенного использования: Служебные гаражи (4.9)</p> <p>Вспомогательные виды: Коммунальное обслуживание (3.1)</p> <p>Условно разрешенный вид разрешенного использования: Обслуживание жилой застройки (2.7)</p> <p>Вспомогательные виды: Коммунальное обслуживание (3.1)</p> <p>Условно разрешенный вид разрешенного использования: Общественное управление (3.8)</p> <p>Вспомогательные виды: Коммунальное обслуживание (3.1)</p> <p>Условно разрешенный вид разрешенного использования: Банковская и страховая деятельность (4.5)</p> <p>Вспомогательные виды: Коммунальное обслуживание (3.1)</p>

Раздел 2

Сведения о местоположении границ объекта

1. Система координат МСК-51

2. Сведения о характерных точках границ объекта

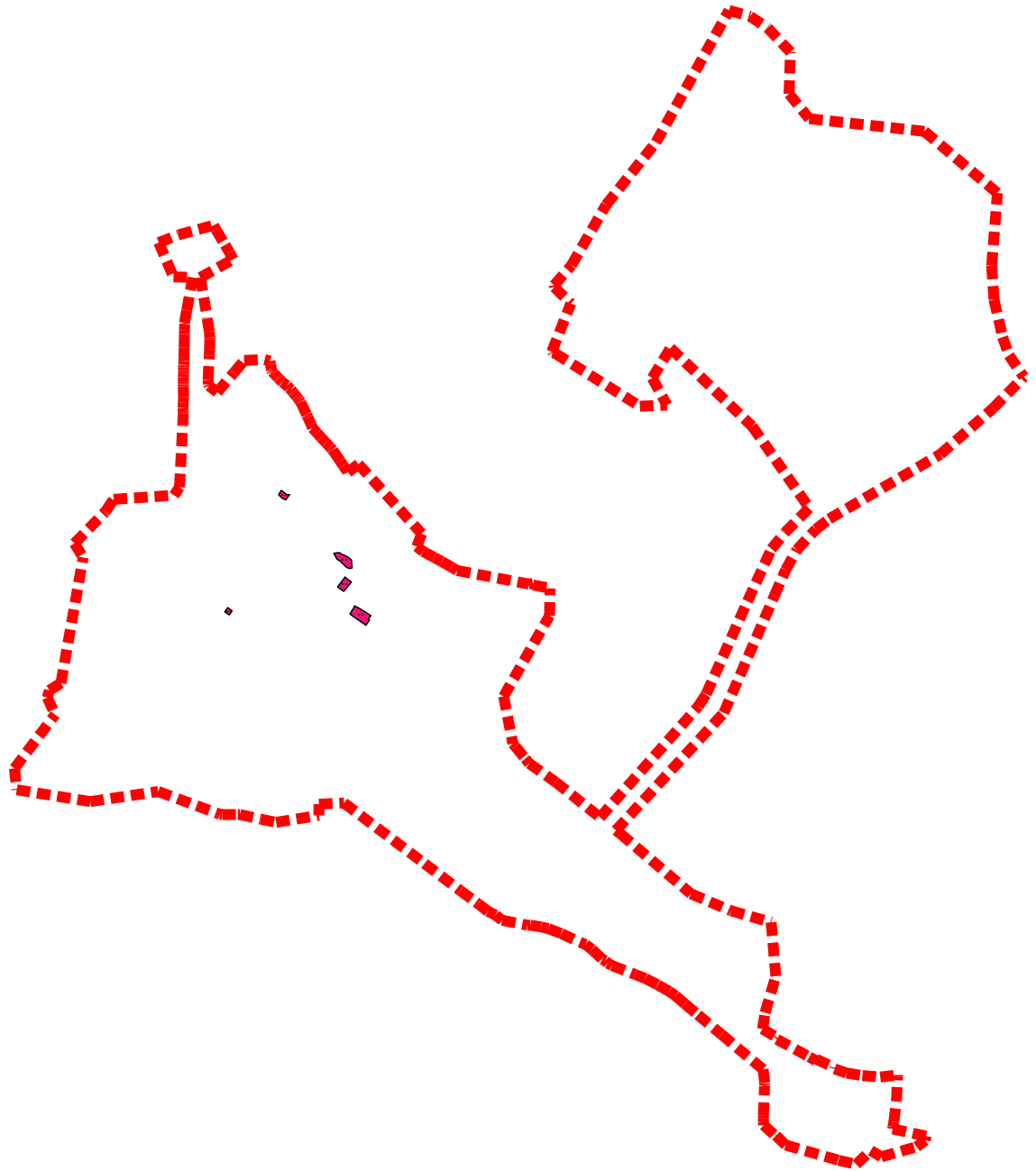
Обозначение характерных точек границ	Координаты, м		Метод определения координат характерной точки	Средняя квадратическая погрешность положения характерной точки (Mt), м	Описание обозначения точки на местности (при наличии)
	X	Y			
1	2	3	4	5	6
Ж-4(1)					
1	486 754,56	1 334 563,25	Картометрический метод	25,00	—
2	486 797,74	1 334 590,89		25,00	
3	486 813,01	1 334 598,99		25,00	
4	486 795,05	1 334 634,86		25,00	
5	486 763,07	1 334 686,26		25,00	-
6	486 740,76	1 334 715,96		25,00	
7	486 730,31	1 334 709,09		25,00	—
8	486 715,32	1 334 698,76		25,00	
9	486 709,74	1 334 706,21		25,00	
10	486 672,94	1 334 681,63		25,00	
1	486 754,56	1 334 563,25	25,00		
Ж-4(2)					
11	487 202,83	1 334 457,76	Картометрический метод	25,00	—
12	487 203,45	1 334 469,37		25,00	
13	487 205,14	1 334 486,70		25,00	
14	487 204,04	1 334 490,77		25,00	
15	487 200,40	1 334 493,37		25,00	
16	487 193,49	1 334 505,99		25,00	
17	487 193,30	1 334 507,39		25,00	
18	487 185,01	1 334 524,15		25,00	
19	487 179,86	1 334 535,06		25,00	
20	487 176,74	1 334 543,23		25,00	
21	487 161,63	1 334 565,52		25,00	
22	487 154,67	1 334 571,25		25,00	Закрепление отсутствует
23	487 146,19	1 334 574,31		25,00	
24	487 092,83	1 334 580,30		25,00	
25	487 089,68	1 334 577,64		25,00	
26	487 087,98	1 334 566,79		25,00	
27	487 091,19	1 334 551,14		25,00	—
28	487 100,23	1 334 537,43		25,00	
29	487 141,82	1 334 491,93		25,00	
30	487 157,26	1 334 469,51		25,00	
31	487 198,83	1 334 447,06		25,00	
11	487 202,83	1 334 457,76	25,00		
Ж-4(3)					
32	486 953,68	1 334 473,31	Картометрический метод	25,00	—
33	486 957,61	1 334 476,58		25,00	
34	487 015,59	1 334 519,86		25,00	
35	487 024,89	1 334 527,15		25,00	
36	487 017,18	1 334 538,27		25,00	
37	487 009,46	1 334 548,18		25,00	
38	487 005,18	1 334 552,85		25,00	

Раздел 2

Сведения о местоположении границ объекта

1	2	3	4	5	6
39	486 995,36	1 334 569,88	Картометрический метод	25,00	—
40	486 989,88	1 334 572,08		25,00	
41	486 985,43	1 334 571,28		25,00	
42	486 961,37	1 334 551,27		25,00	
43	486 941,48	1 334 535,90		25,00	
44	486 925,02	1 334 522,07		25,00	
45	486 922,14	1 334 515,44		25,00	
32	486 953,68	1 334 473,31		25,00	
Ж-4(4)					
46	487 631,75	1 334 039,62	Картометрический метод	25,00	—
47	487 662,22	1 334 061,46		25,00	
48	487 631,71	1 334 100,78		25,00	
49	487 631,81	1 334 119,39		25,00	
50	487 593,71	1 334 092,06		25,00	
51	487 593,38	1 334 091,02		25,00	
52	487 598,38	1 334 077,79		25,00	
53	487 602,80	1 334 071,72		25,00	
54	487 610,32	1 334 061,12		25,00	
55	487 612,30	1 334 062,55		25,00	
56	487 617,50	1 334 055,35		25,00	
57	487 616,91	1 334 054,89		25,00	
58	487 619,64	1 334 051,15		25,00	
59	487 622,26	1 334 053,01		25,00	
46	487 631,75	1 334 039,62		25,00	
Ж-4(5)					
60	486 774,74	1 333 649,14	Картометрический метод	25,00	—
61	486 800,91	1 333 667,37		25,00	
62	486 778,06	1 333 699,54		25,00	
63	486 751,93	1 333 681,51		25,00	
64	486 747,27	1 333 677,98		25,00	
65	486 770,35	1 333 645,33		25,00	
60	486 774,74	1 333 649,14		25,00	
3. Сведения о характерных точках части (частей) границы объекта					
1	2	3	4	5	6
—	—	—	—	—	—

Раздел 4
План границ объекта



Масштаб 1:50 000

Подпись _____ Дата « 7 » _____ мая 20 24 г.

Место для оттиска печати (при наличии) лица, составившего описание местоположения границ объекта

Прохождение границы		Описание прохождения границы
от точки	до точки	
1	2	3
—	—	—

ОПИСАНИЕ МЕСТОПОЛОЖЕНИЯ ГРАНИЦ**Зона ведения личного подсобного хозяйства (Ж-5)**

(наименование объекта, местоположение границ которого описано (далее - объект))

Раздел 1**Сведения об объекте**

Сведения об объекте		
№ п/п	Характеристики объекта	Описание характеристик
1	2	3
1	Местоположение объекта	Мурманская область, р-н Ковдорский
2	Площадь объекта ± величина погрешности определения площади ($P \pm \Delta P$)	237 392 м ² ± 25 м ²
3	Иные характеристики объекта	Вид объекта реестра границ: Территориальная зона Виды разрешенного использования земельных участков, расположенных в территориальной зоне: Основной вид разрешенного использования: Для ведения личного подсобного хозяйства (2.2) Вспомогательные виды: Коммунальное обслуживание (3.1) Основной вид разрешенного использования: Земельные участки (территории) общего пользования (12.0) Вспомогательные виды: Коммунальное обслуживание (3.1) Условно разрешенный вид разрешенного использования: Для индивидуального жилищного строительства (2.1) Вспомогательные виды: Коммунальное обслуживание (3.1) Условно разрешенный вид разрешенного использования: Обслуживание жилой застройки (2.7) Вспомогательные виды: Коммунальное обслуживание (3.1) Условно разрешенный вид разрешенного использования: Хранение автотранспорта (2.7.1) Вспомогательные виды: Коммунальное обслуживание (3.1) Условно разрешенный вид разрешенного использования: Размещение гаражей для собственных нужд (2.7.2) Вспомогательные виды: Коммунальное обслуживание (3.1) Условно разрешенный вид разрешенного использования: Служебные гаражи (4.9) Вспомогательные виды: Коммунальное обслуживание (3.1)

Раздел 2

Сведения о местоположении границ объекта

1. Система координат МСК-51					
2. Сведения о характерных точках границ объекта					
Обозначение характерных точек границ	Координаты, м		Метод определения координат характерной точки	Средняя квадратическая погрешность положения характерной точки (Mt), м	Описание обозначения точки на местности (при наличии)
	X	Y			
1	2	3	4	5	6
Ж-5(1)					
1	487 949,30	1 363 102,07	Картометрический метод	25,00	—
2	488 014,93	1 363 050,28		25,00	-
3	488 012,93	1 363 047,60		25,00	-
4	487 992,30	1 363 027,66		25,00	-
5	488 064,61	1 362 848,71		25,00	-
6	488 058,05	1 362 844,65		25,00	-
7	488 071,22	1 362 825,32		25,00	-
8	488 074,16	1 362 828,33		25,00	-
9	488 104,33	1 362 799,65		25,00	-
10	488 115,69	1 362 791,87		25,00	-
11	488 080,06	1 362 741,37		25,00	-
12	488 106,14	1 362 722,23		25,00	-
13	488 090,27	1 362 698,84		25,00	-
14	488 142,12	1 362 661,26		25,00	-
15	488 107,14	1 362 609,15		25,00	-
16	488 077,65	1 362 568,66		25,00	-
17	488 005,47	1 362 615,16		25,00	-
18	487 991,03	1 362 616,14		25,00	-
19	487 913,89	1 362 645,13		25,00	-
20	487 935,97	1 362 717,92		25,00	—
21	487 920,28	1 362 719,36		25,00	-
22	487 831,68	1 362 750,90		25,00	-
23	487 864,93	1 362 838,18		25,00	-
24	487 936,28	1 362 837,09		25,00	-
25	487 943,26	1 362 841,83		25,00	-
26	487 951,99	1 362 868,73		25,00	-
27	487 963,84	1 362 913,14		25,00	-
28	487 949,58	1 362 940,64		25,00	-
29	487 971,12	1 362 961,46		25,00	-
30	487 989,21	1 362 945,83		25,00	-
31	487 997,66	1 362 956,54		25,00	-
32	487 997,94	1 362 983,67		25,00	-
33	487 962,33	1 363 022,20		25,00	-
34	487 974,53	1 363 048,84		25,00	-
35	487 936,95	1 363 086,68		25,00	-
1	487 949,30	1 363 102,07	25,00	-	
Ж-5(2)					
36	491 047,39	1 362 683,76	Картометрический метод	25,00	—
37	491 115,99	1 362 657,69		25,00	-
38	491 128,87	1 362 647,85		25,00	-
39	491 138,57	1 362 645,59		25,00	-
40	491 147,90	1 362 640,92		25,00	-
41	491 153,70	1 362 638,24		25,00	-
42	491 155,07	1 362 635,67		25,00	-
43	491 180,35	1 362 626,67		25,00	-
44	491 052,69	1 362 463,76		25,00	-

Раздел 2

Сведения о местоположении границ объекта					
1	2	3	4	5	6
45	491 040,32	1 362 444,41	Картометрический метод	25,00	—
46	490 952,56	1 362 441,49		25,00	
47	490 891,90	1 362 475,12		25,00	
48	490 915,59	1 362 518,71		25,00	
49	490 938,15	1 362 509,64		25,00	
36	491 047,39	1 362 683,76		25,00	
Ж-5(3)					
50	488 161,26	1 362 242,50	Картометрический метод	25,00	—
51	488 238,80	1 362 219,45		25,00	
52	488 274,66	1 362 194,07		25,00	
53	488 281,24	1 362 189,94		25,00	
54	488 374,84	1 362 156,89		25,00	
55	488 381,73	1 362 160,96		25,00	
56	488 383,27	1 362 168,59		25,00	
57	488 402,46	1 362 169,77		25,00	
58	488 418,03	1 362 178,30		25,00	
59	488 349,64	1 362 077,24		25,00	
60	488 268,81	1 361 957,41		25,00	
61	488 261,82	1 361 945,43		25,00	
62	488 242,33	1 361 959,67		25,00	
63	488 225,07	1 361 963,40		25,00	
64	488 212,89	1 361 983,08		25,00	
65	488 218,07	1 361 991,09		25,00	
66	488 229,83	1 362 001,84		25,00	
67	488 229,63	1 362 016,39		25,00	
68	488 236,00	1 362 033,69		25,00	
69	488 237,10	1 362 049,58		25,00	
70	488 236,94	1 362 061,49		25,00	
71	488 238,13	1 362 070,77		25,00	
72	488 237,80	1 362 094,58		25,00	
73	488 225,67	1 362 110,29		25,00	
74	488 222,92	1 362 118,19		25,00	
75	488 206,84	1 362 132,52		25,00	
76	488 196,29	1 362 129,73	25,00		
77	488 177,79	1 362 128,15	25,00		
78	488 153,76	1 362 188,15	25,00		
79	488 151,26	1 362 227,02	25,00		
50	488 161,26	1 362 242,50	25,00		
Ж-5(4)					
80	488 618,18	1 363 398,55	Картометрический метод	25,00	—
81	488 637,35	1 363 395,04		25,00	
82	488 656,29	1 363 389,33		25,00	
83	488 677,83	1 363 383,19		25,00	
84	488 690,37	1 363 378,18		25,00	
85	488 712,61	1 363 366,02		25,00	
86	488 739,75	1 363 347,58		25,00	
87	488 760,22	1 363 337,25		25,00	
88	488 772,18	1 363 333,26		25,00	
89	488 792,94	1 363 328,83		25,00	
90	488 803,26	1 363 329,26		25,00	
91	488 822,06	1 363 326,71		25,00	
92	488 810,68	1 363 298,66		25,00	
93	488 809,92	1 363 282,68		25,00	
94	488 806,63	1 363 278,86		25,00	
95	488 799,71	1 363 268,12		25,00	

Раздел 2

Сведения о местоположении границ объекта

1	2	3	4	5	6	
96	488 782,43	1 363 218,42	Картометрический метод	25,00	—	
97	488 743,44	1 363 231,28		25,00		
98	488 707,95	1 363 167,26		25,00		
99	488 701,03	1 363 158,42		25,00		
100	488 670,26	1 363 183,91		25,00		
101	488 640,96	1 363 204,24		25,00		
102	488 658,22	1 363 212,70		25,00		
103	488 663,28	1 363 226,56		25,00		
104	488 667,99	1 363 243,43		25,00		
105	488 669,31	1 363 249,75		25,00		
106	488 655,31	1 363 264,78		25,00		
107	488 643,13	1 363 275,60		25,00		
108	488 640,67	1 363 286,37		25,00		
109	488 614,52	1 363 284,33		25,00		
110	488 613,83	1 363 289,27		25,00		
111	488 613,33	1 363 292,86		25,00		
112	488 613,14	1 363 297,24		25,00		
113	488 618,57	1 363 297,97		25,00		
114	488 618,98	1 363 317,95		25,00		
115	488 618,85	1 363 320,63		25,00		
80	488 618,18	1 363 398,55	25,00			
Ж-5(5)						
116	488 338,78	1 363 005,97	Картометрический метод	25,00	—	
117	488 355,22	1 362 995,92		25,00		
118	488 357,87	1 362 995,83		25,00		
119	488 360,72	1 362 995,57		25,00		
120	488 380,46	1 362 983,05		25,00		
121	488 383,08	1 362 980,40		25,00		
122	488 390,59	1 362 974,79		25,00		
123	488 434,41	1 362 967,68		25,00		
124	488 490,19	1 362 968,68		25,00		
125	488 623,43	1 362 871,55		25,00		
126	488 620,05	1 362 865,47		25,00		
127	488 594,05	1 362 827,74		25,00		
128	488 586,74	1 362 829,13		25,00		
129	488 582,31	1 362 832,65		25,00		
130	488 584,55	1 362 835,89		25,00		
131	488 560,26	1 362 852,39		25,00		
132	488 567,94	1 362 864,02		25,00		
133	488 466,06	1 362 933,02		25,00		
134	488 428,87	1 362 959,36		25,00		
135	488 409,44	1 362 929,98		25,00		
136	488 429,15	1 362 915,70		25,00		
137	488 406,68	1 362 882,32		25,00		
138	488 414,02	1 362 877,47		25,00		
139	488 412,07	1 362 874,53		25,00		
140	488 421,16	1 362 869,25		25,00		
141	488 419,06	1 362 865,52		25,00		
142	488 394,89	1 362 818,48		25,00		
143	488 376,85	1 362 826,98		25,00		-
144	488 367,02	1 362 832,05		25,00		
145	488 361,88	1 362 835,34		25,00		
146	488 349,07	1 362 843,52	25,00			
147	488 338,00	1 362 850,60	25,00			
148	488 281,37	1 362 886,78	25,00	—		

Раздел 2

Сведения о местоположении границ объекта					
1	2	3	4	5	6
149	488 265,38	1 362 901,16	Картометрический метод	25,00	—
150	488 277,04	1 362 926,59		25,00	
151	488 311,69	1 362 975,09		25,00	
152	488 320,57	1 362 988,60		25,00	
153	488 333,14	1 363 005,81		25,00	
116	488 338,78	1 363 005,97		25,00	
Ж-5(6)					
154	491 226,22	1 363 230,65	Картометрический метод	25,00	—
155	491 264,19	1 363 224,04		25,00	
156	491 286,69	1 363 216,69		25,00	
157	491 345,54	1 363 197,35		25,00	
158	491 366,10	1 363 190,82		25,00	
159	491 365,23	1 363 187,87		25,00	
160	491 376,87	1 363 184,67		25,00	
161	491 378,23	1 363 170,45		25,00	
162	491 376,93	1 363 164,73		25,00	
163	491 370,06	1 363 160,76		25,00	
164	491 363,92	1 363 144,83		25,00	
165	491 362,17	1 363 142,39		25,00	
166	491 352,08	1 363 117,72		25,00	
167	491 345,39	1 363 100,76		25,00	
168	491 339,22	1 363 083,65		25,00	
169	491 331,99	1 363 060,89		25,00	
170	491 322,48	1 363 039,10		25,00	
171	491 319,46	1 363 046,55		25,00	
172	491 314,75	1 363 049,30		25,00	
173	491 306,26	1 363 053,53		25,00	
174	491 285,11	1 363 058,35		25,00	
175	491 282,41	1 363 056,24		25,00	
176	491 278,02	1 363 045,65		25,00	
177	491 275,00	1 363 044,46		25,00	
178	491 272,26	1 363 036,11		25,00	
179	491 274,17	1 363 033,73		25,00	
180	491 266,70	1 363 010,88		25,00	
181	491 259,83	1 363 004,75		25,00	
182	491 249,51	1 363 000,37		25,00	
183	491 235,98	1 362 999,14		25,00	
184	491 211,23	1 362 995,22		25,00	
185	491 208,49	1 362 994,14		25,00	
186	491 214,14	1 363 016,01		25,00	
187	491 215,66	1 363 035,72		25,00	
188	491 214,83	1 363 061,92	25,00		
189	491 211,44	1 363 104,89	25,00		
190	491 203,91	1 363 181,08	25,00		
191	491 204,68	1 363 195,78	25,00		
192	491 206,72	1 363 206,30	25,00		
193	491 215,82	1 363 219,05	25,00		
154	491 226,22	1 363 230,65	25,00		
Ж-5(7)					
194	477 640,96	1 349 128,05	Картометрический метод	25,00	—
195	477 659,88	1 349 127,22		25,00	
196	477 661,50	1 349 109,26		25,00	
197	477 664,87	1 349 083,72		25,00	
198	477 647,32	1 349 065,38		25,00	
199	477 638,99	1 349 052,26		25,00	

Раздел 2

Сведения о местоположении границ объекта					
1	2	3	4	5	6
200	477 620,37	1 349 041,04	Картометрический метод	25,00	—
201	477 602,34	1 349 039,68		25,00	
202	477 576,41	1 349 043,26		25,00	
203	477 570,70	1 349 046,05		25,00	
204	477 562,10	1 349 045,67		25,00	
205	477 537,75	1 349 033,96		25,00	
206	477 514,67	1 349 020,56		25,00	
207	477 487,47	1 349 087,81		25,00	
208	477 502,33	1 349 093,96		25,00	
209	477 568,36	1 349 118,06		25,00	
210	477 585,04	1 349 120,36		25,00	
194	477 640,96	1 349 128,05		25,00	
Ж-5(8)					
211	488 415,33	1 363 339,77	Картометрический метод	25,00	—
212	488 442,38	1 363 336,38		25,00	
213	488 437,39	1 363 299,28		25,00	
214	488 435,45	1 363 289,52		25,00	
215	488 434,69	1 363 284,44		25,00	
216	488 419,61	1 363 245,91		25,00	
217	488 382,83	1 363 273,85		25,00	
218	488 408,08	1 363 292,75		25,00	
219	488 408,59	1 363 299,25		25,00	
220	488 409,42	1 363 305,16		25,00	
221	488 410,68	1 363 313,95		25,00	
222	488 410,86	1 363 317,44		25,00	
211	488 415,33	1 363 339,77	25,00		
Ж-5(9)					
223	477 570,33	1 349 035,63	Картометрический метод	25,00	—
224	477 591,66	1 349 033,84		25,00	
225	477 594,56	1 349 023,37		25,00	
226	477 584,97	1 349 005,98		25,00	
227	477 556,08	1 348 994,50		25,00	
228	477 531,28	1 348 985,26		25,00	
229	477 519,17	1 349 014,99		25,00	
230	477 527,18	1 349 020,95		25,00	
231	477 555,62	1 349 033,10		25,00	
232	477 561,58	1 349 034,73		25,00	
223	477 570,33	1 349 035,63		25,00	
Ж-5(10)					
233	488 144,50	1 362 902,72	Картометрический метод	25,00	—
234	488 147,76	1 362 902,04		25,00	
235	488 164,06	1 362 887,70		25,00	
236	488 176,99	1 362 877,63		25,00	
237	488 180,19	1 362 875,13		25,00	
238	488 165,38	1 362 855,43		25,00	
239	488 150,72	1 362 837,09		25,00	
240	488 139,70	1 362 847,75		25,00	
241	488 134,68	1 362 852,61		25,00	
242	488 128,53	1 362 867,85		25,00	
243	488 129,05	1 362 884,58		25,00	
233	488 144,50	1 362 902,72		25,00	
Ж-5(11)					
244	478 444,18	1 369 805,30	Картометрический метод	25,00	-
245	478 445,28	1 369 767,70		25,00	—
246	478 445,35	1 369 765,22		25,00	—

Раздел 2

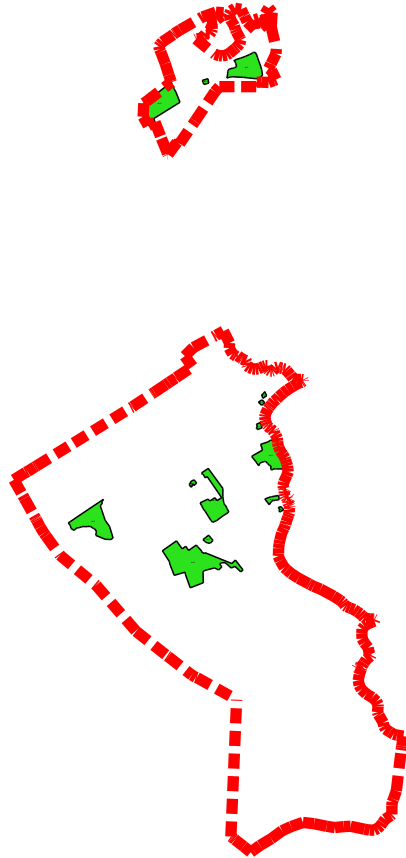
Сведения о местоположении границ объекта					
1	2	3	4	5	6
247	478 445,47	1 369 761,21	Картометрический метод	25,00	—
248	478 445,54	1 369 758,71		25,00	
249	478 445,73	1 369 752,04		25,00	-
250	478 423,25	1 369 751,46		25,00	
251	478 421,76	1 369 805,07		25,00	
244	478 444,18	1 369 805,30		25,00	
Ж-5(12)					
252	488 524,66	1 362 795,04	Картометрический метод	25,00	—
253	488 540,71	1 362 784,24		25,00	
254	488 548,20	1 362 774,60		25,00	
255	488 532,68	1 362 752,27		25,00	
256	488 523,89	1 362 757,17		25,00	
257	488 521,41	1 362 752,81		25,00	
258	488 525,46	1 362 748,94		25,00	
259	488 522,43	1 362 746,89		25,00	
260	488 516,22	1 362 745,23		25,00	
261	488 498,99	1 362 756,13		25,00	
262	488 505,67	1 362 767,50		25,00	
263	488 516,23	1 362 761,63		25,00	
264	488 520,19	1 362 769,40		25,00	
265	488 510,09	1 362 774,96		25,00	
266	488 518,92	1 362 788,66		25,00	
267	488 520,67	1 362 787,64		25,00	
252	488 524,66	1 362 795,04		25,00	
Ж-5(13)					
268	488 891,56	1 363 227,95	Картометрический метод	25,00	—
269	488 925,28	1 363 214,75		25,00	
270	488 914,46	1 363 189,22		25,00	
271	488 896,15	1 363 196,39		25,00	
272	488 893,08	1 363 188,55		25,00	
273	488 887,07	1 363 190,90		25,00	
274	488 888,28	1 363 193,97		25,00	
275	488 879,54	1 363 197,40		25,00	
268	488 891,56	1 363 227,95		25,00	
Ж-5(14)					
276	491 173,97	1 362 874,68	Картометрический метод	25,00	—
277	491 181,05	1 362 872,95		25,00	
278	491 188,65	1 362 872,32		25,00	
279	491 203,86	1 362 867,80		25,00	
280	491 200,97	1 362 857,55		25,00	
281	491 199,49	1 362 858,13		25,00	
282	491 192,28	1 362 833,21		25,00	
283	491 177,41	1 362 837,67		25,00	
284	491 165,17	1 362 841,98		25,00	
276	491 173,97	1 362 874,68		25,00	
Ж-5(15)					
285	489 056,79	1 363 244,43	Картометрический метод	25,00	—
286	489 076,40	1 363 227,89		25,00	
287	489 075,48	1 363 226,76		25,00	
288	489 062,29	1 363 201,81		25,00	
289	489 040,39	1 363 223,98		25,00	
290	489 047,72	1 363 233,14		25,00	
285	489 056,79	1 363 244,43		25,00	
Ж-5(16)					
291	489 104,61	1 363 257,58	Картометрический метод	25,00	—

Раздел 2

Сведения о местоположении границ объекта

1	2	3	4	5	6
292	489 117,23	1 363 251,84	Картометрический метод	25,00	—
293	489 130,58	1 363 245,24		25,00	
294	489 116,34	1 363 234,82		25,00	
295	489 109,32	1 363 223,99		25,00	
296	489 087,05	1 363 232,09		25,00	
291	489 104,61	1 363 257,58		25,00	
Ж-5(17)					
297	488 347,28	1 363 369,39	Картометрический метод	25,00	—
298	488 354,73	1 363 366,43		25,00	
299	488 363,74	1 363 359,65		25,00	
300	488 366,74	1 363 353,45		25,00	
301	488 369,52	1 363 352,22		25,00	
302	488 364,17	1 363 335,81		25,00	
303	488 359,69	1 363 336,91		25,00	
304	488 352,94	1 363 338,55		25,00	
305	488 354,54	1 363 346,38		25,00	
306	488 350,37	1 363 347,35		25,00	
307	488 348,59	1 363 339,68		25,00	
308	488 341,11	1 363 340,98		25,00	
309	488 332,90	1 363 342,40		25,00	
310	488 336,90	1 363 351,70		25,00	
297	488 347,28	1 363 369,39	25,00		
3. Сведения о характерных точках части (частей) границы объекта					
1	2	3	4	5	6
—	—	—	—	—	—

Раздел 4
План границ объекта

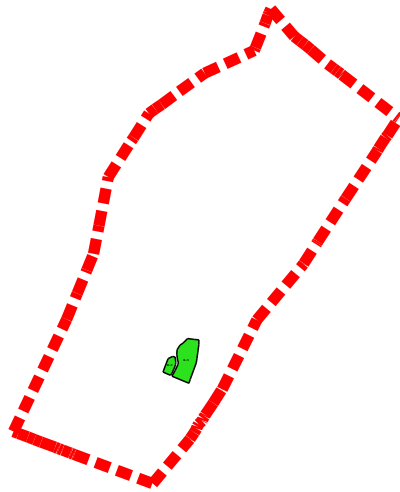


Масштаб 1:50 000

Подпись _____ Дата « 7 » _____ мая _____ 20 24 г.

Место для оттиска печати (при наличии) лица, составившего описание местоположения границ объекта

Раздел 4
План границ объекта



Масштаб 1:30 000

Подпись _____ Дата « 7 » _____ мая 20 24 г.

Место для оттиска печати (при наличии) лица, составившего описание местоположения границ объекта

Прохождение границы		Описание прохождения границы
от точки	до точки	
1	2	3
—	—	—

ОПИСАНИЕ МЕСТОПОЛОЖЕНИЯ ГРАНИЦ

Зона размещения передвижного жилья (Ж-6)

(наименование объекта, местоположение границ которого описано (далее - объект))

Раздел 1

Сведения об объекте

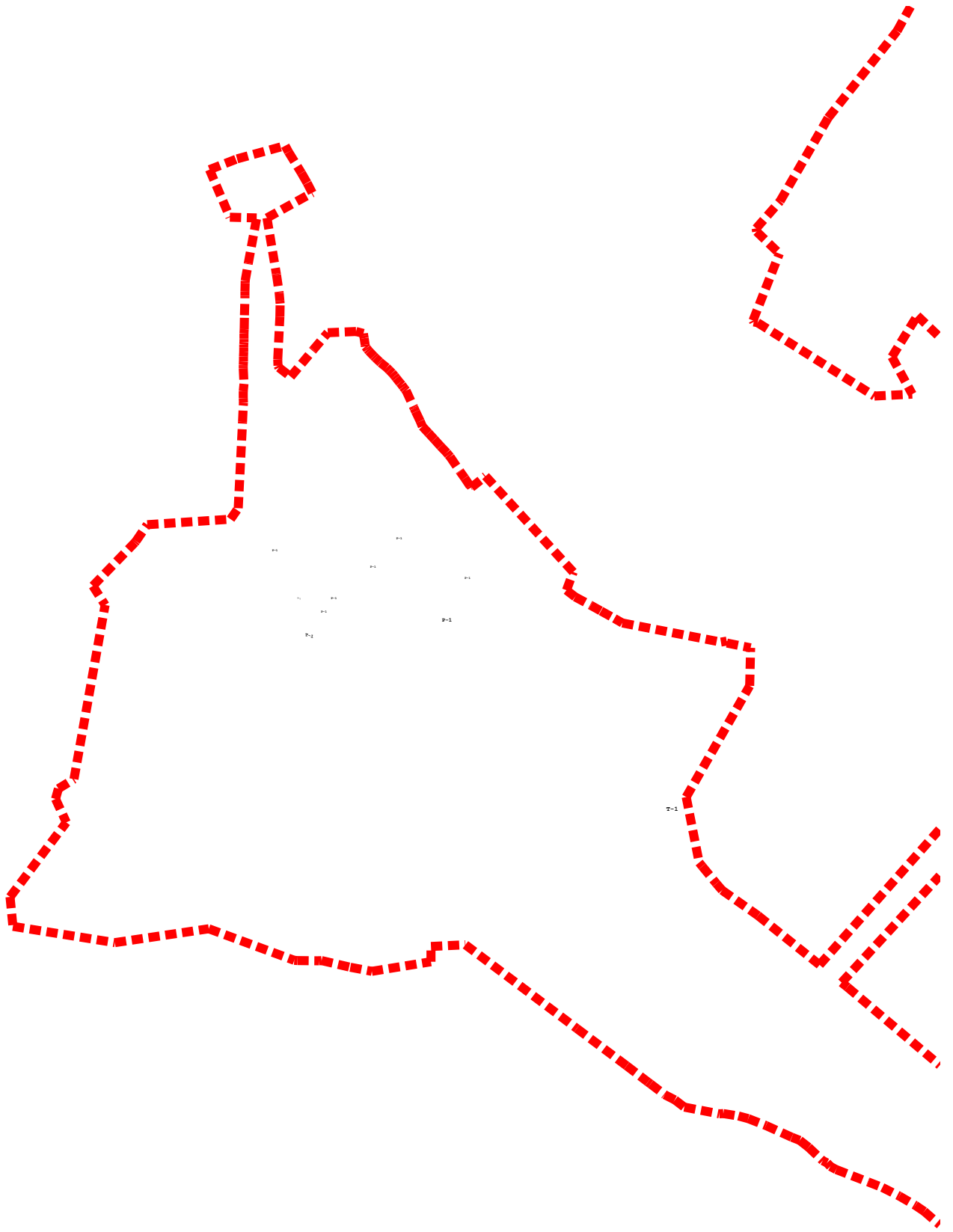
№ п/п	Характеристики объекта	Описание характеристик
1	2	3
1	Местоположение объекта	Мурманская область, р-н Ковдорский
2	Площадь объекта ± величина погрешности определения площади ($P \pm \Delta P$)	16 227 м ² ± 25 м ²
3	Иные характеристики объекта	Вид объекта реестра границ: Территориальная зона Виды разрешенного использования земельных участков, расположенных в территориальной зоне: Основной вид разрешенного использования: Передвижное жилье (2.4) Вспомогательные виды: Коммунальное обслуживание (3.1) Основной вид разрешенного использования: Земельные участки (территории) общего пользования (12.0) Вспомогательные виды: Коммунальное обслуживание (3.1)

Раздел 2

Сведения о местоположении границ объекта

1. Система координат МСК-51						
2. Сведения о характерных точках границ объекта						
Обозначение характерных точек границ	Координаты, м		Метод определения координат характерной точки	Средняя квадратическая погрешность положения характерной точки (Mt), м	Описание обозначения точки на местности (при наличии)	
	X	Y				
1	2	3	4	5	6	
Ж-6(1)						
1	487 456,77	1 333 312,19	Картометрический метод	25,00	Закрепление отсутствует	
2	487 458,86	1 333 308,67		25,00		
3	487 459,06	1 333 302,84		25,00	—	
4	487 489,33	1 333 261,92		25,00		
5	487 515,97	1 333 222,25		25,00		
6	487 501,09	1 333 211,45		25,00		
7	487 416,97	1 333 148,74		25,00	Закрепление отсутствует	
8	487 411,49	1 333 150,54		25,00		
9	487 380,40	1 333 194,87		25,00		
10	487 361,39	1 333 222,92		25,00	—	
11	487 363,50	1 333 225,17		25,00		
12	487 386,93	1 333 241,31		25,00		
13	487 403,90	1 333 253,00		25,00		
14	487 403,21	1 333 253,99		25,00	Закрепление отсутствует	
15	487 423,87	1 333 280,59		25,00		
16	487 438,84	1 333 296,36		25,00		
17	487 451,23	1 333 307,22		25,00		
1	487 456,77	1 333 312,19	25,00			
Ж-6(2)						
18	487 399,48	1 333 355,49	Картометрический метод	25,00	—	
19	487 437,28	1 333 298,74		25,00		
20	487 430,81	1 333 292,25		25,00		
21	487 421,20	1 333 282,64		25,00	Закрепление отсутствует	
22	487 400,87	1 333 257,35		25,00		
23	487 396,66	1 333 263,39		25,00	—	
24	487 392,76	1 333 269,16		25,00		
25	487 368,80	1 333 303,95		25,00		
26	487 364,66	1 333 324,87		25,00		
27	487 374,04	1 333 331,00		25,00		
28	487 370,90	1 333 335,56		25,00		
18	487 399,48	1 333 355,49		25,00		
3. Сведения о характерных точках части (частей) границы объекта						
1	2	3	4	5	6	
—	—	—	—	—	—	

Раздел 4
План границ объекта



Масштаб 1:30 000

Подпись _____ Дата « 7 » _____ мая 20 24 г.

Место для оттиска печати (при наличии) лица, составившего описание местоположения границ объекта

Прохождение границы		Описание прохождения границы
от точки	до точки	
1	2	3
—	—	—

ОПИСАНИЕ МЕСТОПОЛОЖЕНИЯ ГРАНИЦ
Зона делового, общественного и коммерческого назначения (О-1)

(наименование объекта, местоположение границ которого описано (далее - объект))

Раздел 1

Сведения об объекте

№ п/п	Характеристики объекта	Описание характеристик
1	2	3
1	Местоположение объекта	Мурманская область, р-н Ковдорский
2	Площадь объекта ± величина погрешности определения площади (Р ± ΔР)	113 220 м ² ± 25 м ²
3	Иные характеристики объекта	<p>Вид объекта реестра границ: Территориальная зона</p> <p>Виды разрешенного использования земельных участков, расположенных в территориальной зоне:</p> <p>Основной вид разрешенного использования: Коммунальное обслуживание (3.1)</p> <p>Основной вид разрешенного использования: Общественное управление (3.8)</p> <p>Основной вид разрешенного использования: Предпринимательство (4.0)</p> <p>Основной вид разрешенного использования: Деловое управление (4.1)</p> <p>Основной вид разрешенного использования: Банковская и страховая деятельность (4.5)</p> <p>Основной вид разрешенного использования: Гостиничное обслуживание (4.7)</p> <p>Основной вид разрешенного использования: Развлечения (4.8)</p> <p>Основной вид разрешенного использования: Выставочно-ярмарочная деятельность (4.10)</p> <p>Основной вид разрешенного использования: Историко-культурная деятельность (9.3)</p> <p>Основной вид разрешенного использования: Земельные участки (территории) общего пользования (12.0)</p> <p>Условно разрешенный вид разрешенного использования: Хранение автотранспорта (2.7.1)</p> <p>Условно разрешенный вид разрешенного использования: Размещение гаражей для собственных нужд (2.7.2)</p> <p>Условно разрешенный вид разрешенного использования: Служебные гаражи (4.9)</p> <p>Условно разрешенный вид разрешенного использования: Спорт (5.1)</p> <p>Условно разрешенный вид разрешенного использования: Трубопроводный транспорт (7.5)</p>

Раздел 2

Сведения о местоположении границ объекта

1. Система координат МСК-51						
2. Сведения о характерных точках границ объекта						
Обозначение характерных точек границ	Координаты, м		Метод определения координат характерной точки	Средняя квадратическая погрешность положения характерной точки (Mt), м	Описание обозначения точки на местности (при наличии)	
	X	Y				
1	2	3	4	5	6	
О-1(1)						
1	486 464,01	1 333 976,45	Картометрический метод	25,00	-	
2	486 476,80	1 333 985,40		25,00		
3	486 487,34	1 333 984,58		25,00		
4	486 498,56	1 333 992,09		25,00		
5	486 480,30	1 334 018,72		25,00	—	
6	486 477,36	1 334 020,83		25,00		
7	486 442,91	1 333 996,31		25,00		
1	486 464,01	1 333 976,45			25,00	-
О-1(2)						
8	486 723,32	1 333 619,51	Картометрический метод	25,00	—	
9	486 750,57	1 333 580,63		25,00		
10	486 747,32	1 333 563,08		25,00		
11	486 771,01	1 333 529,25		25,00		
12	486 773,08	1 333 523,11		25,00		
13	486 711,42	1 333 477,95		25,00	Закрепление отсутствует	
14	486 662,36	1 333 443,05		25,00		
15	486 665,35	1 333 454,34		25,00	—	
16	486 656,61	1 333 466,92		25,00		
17	486 662,09	1 333 470,74		25,00		
18	486 621,04	1 333 530,78		25,00	-	
19	486 637,19	1 333 542,22		25,00		
20	486 633,31	1 333 547,77		25,00		
21	486 645,13	1 333 559,64		25,00		
22	486 641,68	1 333 565,04		25,00	—	
23	486 649,88	1 333 570,23		25,00		
24	486 658,89	1 333 576,28		25,00		
25	486 667,44	1 333 582,21		25,00	—	
26	486 705,12	1 333 607,31		25,00		
8	486 723,32	1 333 619,51		25,00		
О-1(3)						
27	488 350,17	1 362 705,20		Картометрический метод	25,00	—
28	488 369,05	1 362 691,96			25,00	
29	488 386,32	1 362 687,28			25,00	
30	488 406,68	1 362 679,11			25,00	
31	488 422,73	1 362 669,80			25,00	
32	488 434,33	1 362 660,71	25,00			
33	488 446,19	1 362 655,85	25,00			
34	488 453,19	1 362 655,16	25,00			
35	488 464,11	1 362 656,45	25,00			
36	488 473,44	1 362 655,83	25,00			
37	488 484,02	1 362 651,75	25,00			
38	488 478,36	1 362 645,11	25,00			
39	488 426,62	1 362 559,77	25,00			
40	488 351,63	1 362 615,16	25,00			
41	488 307,42	1 362 649,27	25,00			

Раздел 2

Сведения о местоположении границ объекта					
1	2	3	4	5	6
42	488 338,22	1 362 689,59	Картометрический метод	25,00	—
27	488 350,17	1 362 705,20		25,00	
O-1(4)					
43	487 084,10	1 333 770,13	Картометрический метод	25,00	—
44	487 085,25	1 333 768,60		25,00	
45	487 115,60	1 333 725,15		25,00	
46	487 123,21	1 333 720,16		25,00	
57	487 123,21	1 333 720,16		25,00	
58	487 088,17	1 333 695,12		25,00	
59	487 048,71	1 333 667,97		25,00	
60	487 041,49	1 333 677,26		25,00	Закрепление отсутствует
61	487 015,95	1 333 713,06		25,00	
62	487 037,65	1 333 728,35		25,00	
63	487 045,98	1 333 738,29		25,00	
64	487 044,81	1 333 741,18		25,00	
65	487 045,74	1 333 742,99		25,00	
66	487 072,67	1 333 762,15		25,00	
43	487 084,10	1 333 770,13		25,00	
O-1(5)					
67	489 336,33	1 362 976,05	Картометрический метод	25,00	—
68	489 383,99	1 362 953,32		25,00	
69	489 411,87	1 362 935,94		25,00	
70	489 439,79	1 362 926,21		25,00	
71	489 427,18	1 362 910,90		25,00	
72	489 407,83	1 362 862,70		25,00	
73	489 352,25	1 362 876,77		25,00	
74	489 307,97	1 362 910,76		25,00	
75	489 327,57	1 362 959,61		25,00	
67	489 336,33	1 362 976,05		25,00	
O-1(6)					
76	487 046,24	1 333 279,87	Картометрический метод	25,00	Закрепление отсутствует
77	487 099,01	1 333 267,15		25,00	
78	487 159,65	1 333 256,28		25,00	
79	487 199,37	1 333 249,91		25,00	
80	487 194,62	1 333 247,80		25,00	
81	487 193,14	1 333 244,34		25,00	
82	487 137,67	1 333 207,65		25,00	
83	487 104,69	1 333 186,58		25,00	
84	487 100,62	1 333 185,14		25,00	
85	487 096,70	1 333 186,73		25,00	

Раздел 2

Сведения о местоположении границ объекта						
1	2	3	4	5	6	
86	487 062,31	1 333 232,08	Картометрический метод	25,00	Закрепление отсутствует	
87	487 035,14	1 333 270,79		25,00		
88	487 038,69	1 333 278,48		25,00		
76	487 046,24	1 333 279,87		25,00		
O-1(7)						
89	487 718,48	1 333 684,98	Картометрический метод	25,00	—	
90	487 752,32	1 333 638,66		25,00		
91	487 752,77	1 333 638,04		25,00	Закрепление отсутствует	
92	487 715,59	1 333 613,10		25,00		
93	487 690,21	1 333 597,18		25,00		
94	487 688,20	1 333 595,71		25,00		
95	487 669,98	1 333 582,74		25,00		
96	487 647,87	1 333 568,69		25,00		
97	487 645,77	1 333 566,10		25,00	—	
98	487 645,04	1 333 567,15		25,00		
99	487 618,01	1 333 605,77		25,00		
100	487 721,45	1 333 676,95		25,00		
101	487 716,53	1 333 683,99		25,00		
89	487 718,48	1 333 684,98		25,00		
O-1(8)						
102	487 215,94	1 334 083,03		Картометрический метод	25,00	Закрепление отсутствует
103	487 244,62	1 334 043,69	25,00			
104	487 265,71	1 334 005,97	25,00		—	
105	487 254,38	1 333 998,26	25,00			
106	487 207,91	1 333 966,61	25,00			
107	487 186,89	1 333 995,56	25,00			
108	487 168,41	1 334 020,50	25,00			
109	487 167,75	1 334 020,04	25,00			
110	487 164,80	1 334 024,13	25,00			
111	487 160,77	1 334 029,75	25,00			
112	487 158,49	1 334 032,92	25,00			
113	487 164,71	1 334 037,54	25,00			
114	487 216,45	1 334 076,15	25,00			
102	487 215,94	1 334 083,03	25,00			Закрепление отсутствует
O-1(9)						
115	487 901,89	1 333 926,33	Картометрический метод		25,00	—
116	487 903,54	1 333 924,10		25,00		
117	487 918,88	1 333 902,52		25,00		
118	487 929,32	1 333 902,59		25,00		
119	487 965,56	1 333 850,70		25,00		
120	487 912,44	1 333 814,26		25,00		
121	487 859,34	1 333 893,33		25,00		
122	487 858,34	1 333 894,87		25,00		
115	487 901,89	1 333 926,33		25,00		

Раздел 2

Сведения о местоположении границ объекта

1	2	3	4	5	6
О-1(10)					
123	479 782,83	1 343 602,23	Картометрический метод	25,00	—
124	479 789,04	1 343 597,91		25,00	
125	479 779,84	1 343 560,05		25,00	
126	479 823,80	1 343 518,87		25,00	Закрепление отсутствует
127	479 813,93	1 343 505,67		25,00	
128	479 802,65	1 343 494,23		25,00	
129	479 795,84	1 343 489,89		25,00	
130	479 791,26	1 343 487,92		25,00	
131	479 784,49	1 343 488,07		25,00	
132	479 783,00	1 343 488,95		25,00	
133	479 778,11	1 343 488,03		25,00	
134	479 749,16	1 343 497,78		25,00	
135	479 740,32	1 343 586,67		25,00	
123	479 782,83	1 343 602,23		25,00	
О-1(11)					
136	487 516,66	1 333 146,81	Картометрический метод	25,00	—
137	487 555,83	1 333 091,92		25,00	
138	487 488,79	1 333 044,09		25,00	
139	487 457,60	1 333 090,44		25,00	
140	487 460,82	1 333 106,84		25,00	
136	487 516,66	1 333 146,81		25,00	
О-1(12)					
141	489 185,74	1 363 209,42	Картометрический метод	25,00	—
142	489 195,83	1 363 201,42		25,00	
143	489 218,20	1 363 180,17		25,00	
144	489 198,50	1 363 147,97		25,00	
145	489 211,56	1 363 138,87		25,00	
146	489 197,39	1 363 115,19		25,00	
147	489 189,91	1 363 104,96		25,00	
148	489 183,36	1 363 095,36		25,00	
149	489 178,83	1 363 088,62		25,00	
150	489 130,43	1 363 125,81		25,00	
141	489 185,74	1 363 209,42		25,00	
О-1(13)					
151	487 034,13	1 333 996,78	Картометрический метод	25,00	Закрепление отсутствует
152	487 038,90	1 333 992,45		25,00	
153	487 066,71	1 333 953,57		25,00	
154	487 080,34	1 333 934,27		25,00	—
155	487 077,75	1 333 932,65		25,00	
156	487 060,59	1 333 920,28		25,00	
157	487 043,74	1 333 943,75		25,00	
158	487 040,60	1 333 941,50		25,00	
159	487 006,26	1 333 917,41		25,00	
160	486 990,86	1 333 938,25		25,00	
161	486 977,96	1 333 955,28		25,00	

Раздел 2

Сведения о местоположении границ объекта

1	2	3	4	5	6		
162	486 975,95	1 333 957,92	Картометрический метод	25,00	—		
163	487 029,92	1 333 996,51		25,00	Закрепление отсутствует		
151	487 034,13	1 333 996,78		25,00			
O-1(14)							
164	487 883,03	1 333 632,08	Картометрический метод	25,00	—		
165	487 911,97	1 333 587,81		25,00			
166	487 910,52	1 333 586,82		25,00			
167	487 851,15	1 333 544,61		25,00			
168	487 822,89	1 333 583,77		25,00			
169	487 822,92	1 333 589,50		25,00			
170	487 881,68	1 333 631,06		25,00			
164	487 883,03	1 333 632,08		25,00			
O-1(15)							
171	487 013,18	1 333 382,54	Картометрический метод	25,00	—		
172	487 011,28	1 333 374,27		25,00			
173	487 029,70	1 333 347,15		25,00			
174	487 032,93	1 333 349,44		25,00			
175	487 068,90	1 333 294,22		25,00			
176	487 072,15	1 333 281,28		25,00			
177	487 035,72	1 333 295,29		25,00	Закрепление отсутствует		
178	487 035,80	1 333 295,01		25,00			
179	487 030,12	1 333 296,94		25,00			
180	487 029,67	1 333 297,62		25,00			
181	487 013,30	1 333 303,68		25,00			
182	487 002,52	1 333 317,50		25,00			
183	486 982,96	1 333 345,55		25,00			
184	486 981,98	1 333 354,70		25,00			
185	486 987,46	1 333 364,52		25,00			
171	487 013,18	1 333 382,54		25,00			
O-1(16)							
186	486 925,03	1 333 921,63		Картометрический метод		25,00	—
187	486 927,81	1 333 917,76	25,00				
188	486 871,20	1 333 878,64	25,00				
189	486 885,87	1 333 858,19	25,00				
190	486 907,10	1 333 873,71	25,00				
191	486 916,89	1 333 859,47	25,00				
192	486 939,44	1 333 875,43	25,00				
193	486 964,44	1 333 839,98	25,00				
194	486 959,40	1 333 836,44	25,00				
195	486 940,81	1 333 823,41	25,00				
196	486 915,34	1 333 804,17	25,00				
197	486 866,27	1 333 872,16	25,00		Закрепление отсутствует		
198	486 865,83	1 333 876,89	25,00				

Раздел 2

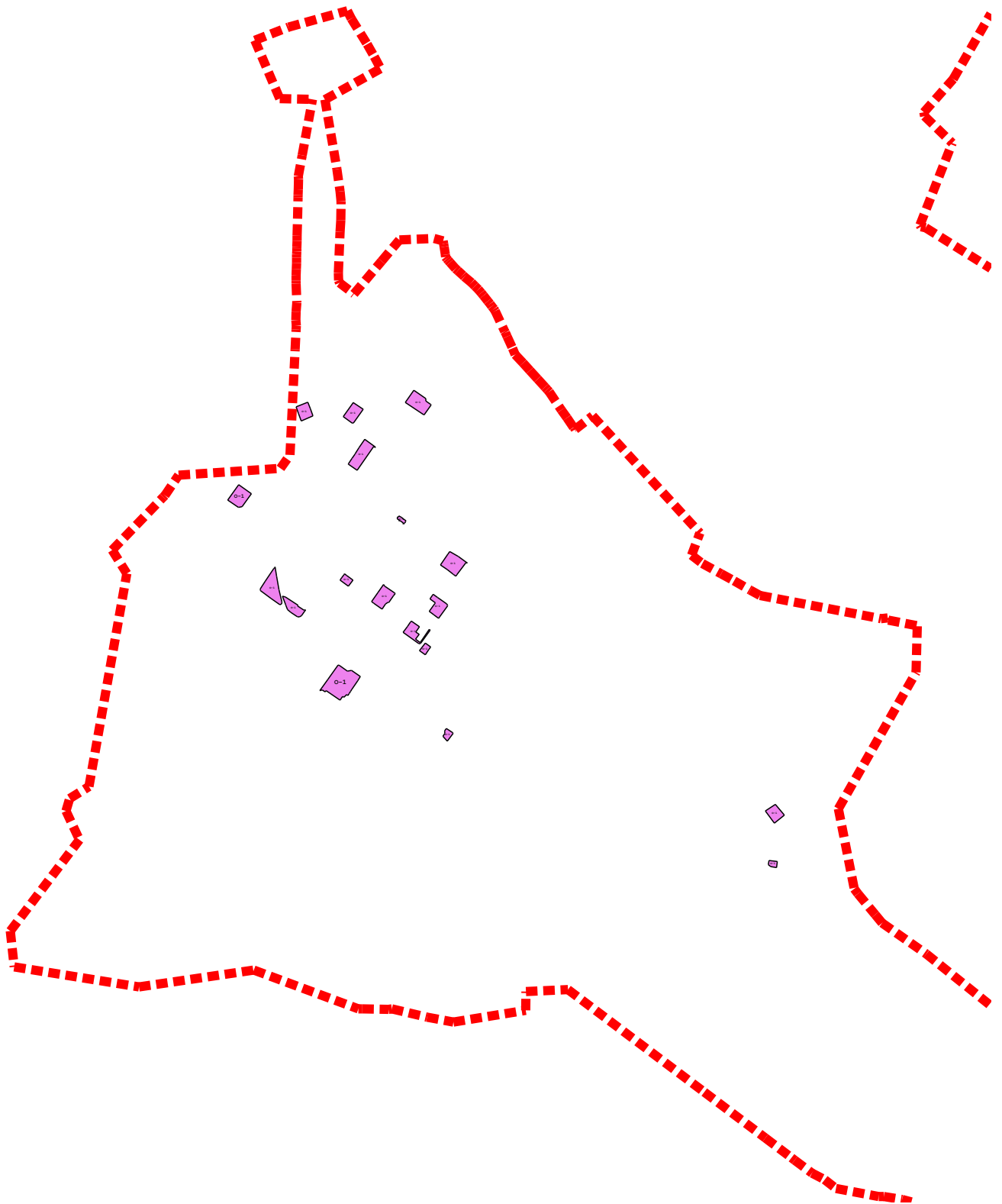
Сведения о местоположении границ объекта

1	2	3	4	5	6
199	486 867,26	1 333 880,59	Картометрический метод	25,00	Закрепление отсутствует
186	486 925,03	1 333 921,63		25,00	—
O-1(17)					
200	487 853,89	1 333 413,75	Картометрический метод	25,00	-
201	487 883,37	1 333 402,94		25,00	
202	487 913,16	1 333 392,01		25,00	
203	487 893,60	1 333 340,22		25,00	
204	487 863,54	1 333 351,13		25,00	
205	487 831,99	1 333 362,58		25,00	
200	487 853,89	1 333 413,75		25,00	
O-1(18)					
206	486 122,66	1 335 456,39	Картометрический метод	25,00	—
207	486 168,80	1 335 417,24		25,00	
208	486 140,27	1 335 373,51		25,00	
209	486 087,70	1 335 412,79		25,00	
206	486 122,66	1 335 456,39		25,00	
O-1(19)					
210	487 351,38	1 333 291,95	Картометрический метод	25,00	—
213	487 328,40	1 333 276,12		25,00	
212	487 363,50	1 333 225,17		25,00	
211	487 386,93	1 333 241,31		25,00	
210	487 351,38	1 333 291,95		25,00	
Вырез 1 из 1					
214	487 350,27	1 333 245,56	Картометрический метод	25,00	—
215	487 350,28	1 333 245,24		25,00	
216	487 349,96	1 333 245,23		25,00	
217	487 349,95	1 333 245,55		25,00	
214	487 350,27	1 333 245,56		25,00	
O-1(20)					
214	487 350,27	1 333 245,56	Картометрический метод	25,00	—
215	487 350,28	1 333 245,24		25,00	
216	487 349,96	1 333 245,23		25,00	
217	487 349,95	1 333 245,55		25,00	
214	487 350,27	1 333 245,56		25,00	
O-1(21)					
218	487 142,26	1 333 587,20	Картометрический метод	25,00	—
219	487 162,31	1 333 559,41		25,00	
220	487 168,87	1 333 550,38		25,00	
221	487 165,32	1 333 547,70		25,00	
222	487 151,61	1 333 537,88		25,00	
223	487 141,37	1 333 531,27		25,00	
224	487 115,22	1 333 567,50		25,00	
218	487 142,26	1 333 587,20		25,00	
O-1(22)					
225	486 851,99	1 333 924,36	Картометрический метод	25,00	-
226	486 868,29	1 333 900,73		25,00	
227	486 835,77	1 333 875,60		25,00	—
228	486 818,47	1 333 900,25		25,00	
229	486 839,95	1 333 915,66		25,00	-
225	486 851,99	1 333 924,36		25,00	
O-1(23)					
230	488 698,07	1 362 680,31	Картометрический метод	25,00	—
231	488 705,11	1 362 679,65		25,00	
232	488 724,63	1 362 669,27		25,00	

Раздел 2

Сведения о местоположении границ объекта					
1	2	3	4	5	6
233	488 723,43	1 362 667,00	Картометрический метод	25,00	—
234	488 714,11	1 362 649,95		25,00	
235	488 714,65	1 362 648,31		25,00	
236	488 712,72	1 362 644,87		25,00	
237	488 701,16	1 362 633,93		25,00	
238	488 682,06	1 362 647,52		25,00	
239	488 690,58	1 362 662,92		25,00	
230	488 698,07	1 362 680,31		25,00	
О-1(24)					
240	485 921,64	1 335 425,53	Картометрический метод	25,00	—
241	485 925,75	1 335 389,72		25,00	
242	485 907,31	1 335 387,10		25,00	
243	485 898,85	1 335 396,94		25,00	
244	485 895,50	1 335 422,66		25,00	
240	485 921,64	1 335 425,53		25,00	
О-1(25)					
245	487 399,29	1 333 816,87	Картометрический метод	25,00	—
246	487 411,58	1 333 799,26		25,00	
247	487 413,28	1 333 800,48		25,00	
248	487 415,19	1 333 797,84		25,00	
249	487 413,43	1 333 796,58		25,00	
250	487 420,68	1 333 786,84		25,00	
251	487 414,30	1 333 782,24		25,00	
252	487 416,07	1 333 779,79		25,00	
253	487 414,93	1 333 779,05		25,00	
254	487 413,23	1 333 781,48		25,00	
255	487 408,64	1 333 778,17		25,00	
256	487 401,48	1 333 788,17		25,00	
257	487 399,58	1 333 786,69		25,00	
258	487 398,05	1 333 788,68		25,00	
259	487 400,07	1 333 790,14		25,00	
260	487 389,42	1 333 805,03		25,00	
261	487 386,96	1 333 803,23		25,00	
262	487 385,16	1 333 805,74		25,00	
263	487 386,65	1 333 806,80		25,00	
264	487 385,33	1 333 808,76		25,00	
265	487 386,27	1 333 809,45		25,00	
266	487 387,19	1 333 808,16		25,00	
267	487 389,82	1 333 810,06		25,00	
268	487 389,05	1 333 811,05		25,00	
269	487 394,05	1 333 814,57	25,00		
270	487 394,76	1 333 813,61	25,00		
245	487 399,29	1 333 816,87	25,00		
3. Сведения о характерных точках части (частей) границы объекта					
1	2	3	4	5	6
—	—	—	—	—	—

Раздел 4
План границ объекта

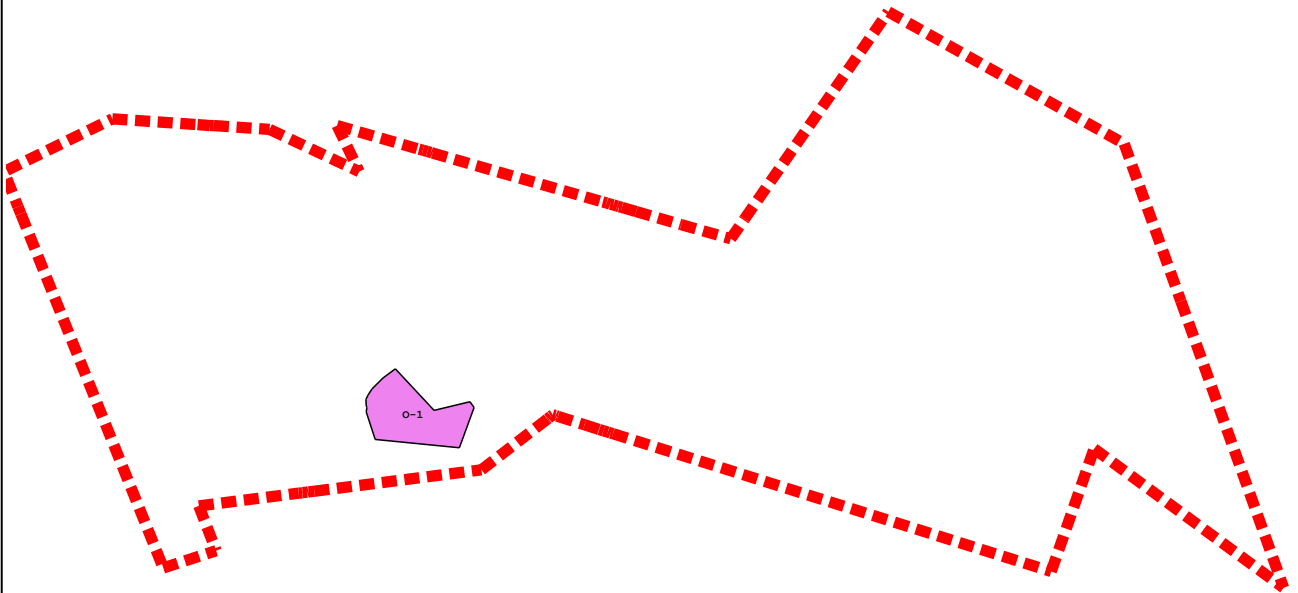


Масштаб 1:25 000

Подпись _____ Дата « 7 » _____ мая 20 24 г.

Место для оттиска печати (при наличии) лица, составившего описание местоположения границ объекта

Раздел 4
План границ объекта

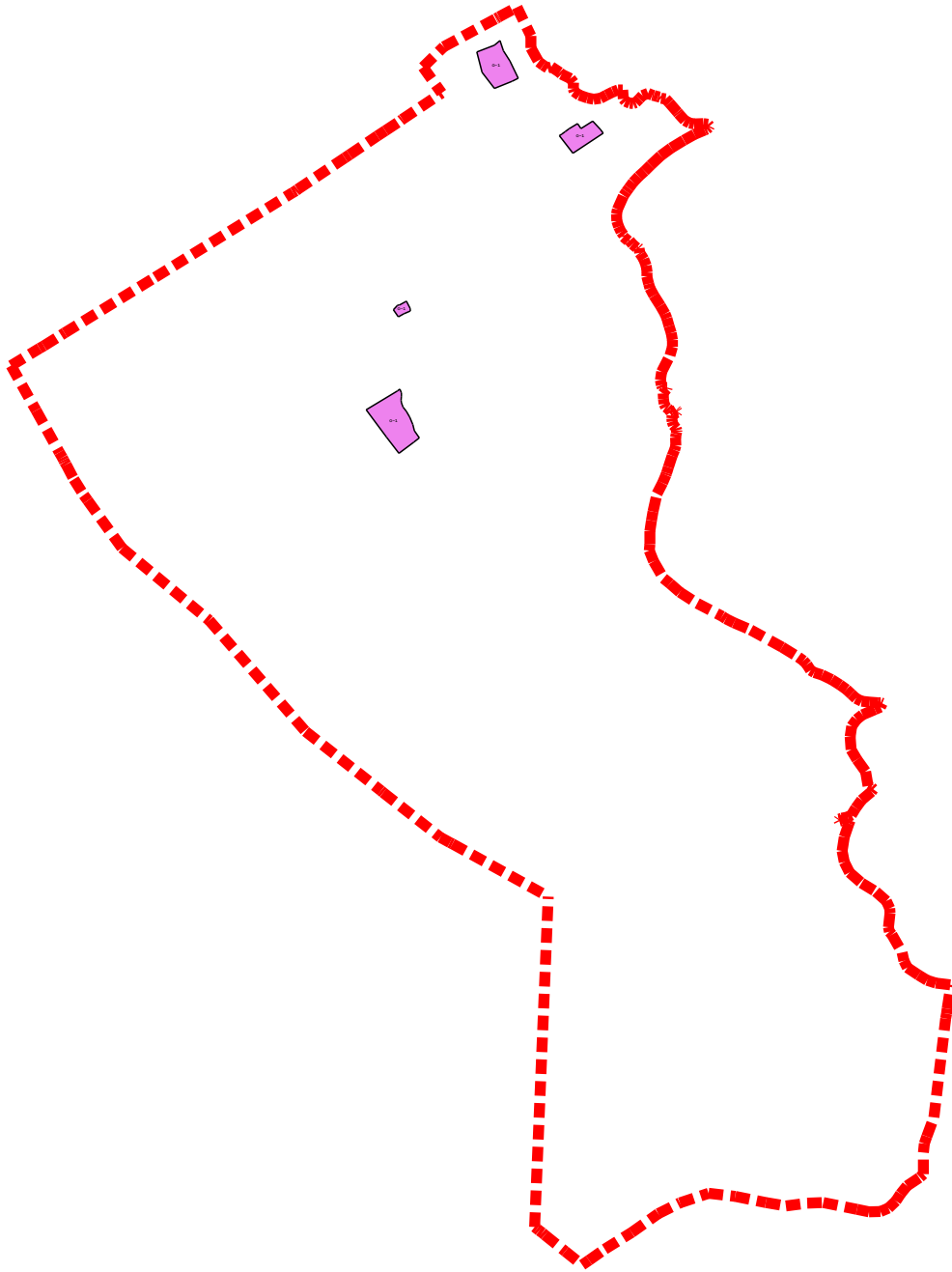


Масштаб 1:8 000

Подпись _____ Дата « 7 » _____ мая 20 24 г.

Место для оттиска печати (при наличии) лица, составившего описание местоположения границ объекта

Раздел 4
План границ объекта



Масштаб 1:20 000

Подпись _____ Дата « 7 » _____ мая 20 24 г.

Место для оттиска печати (при наличии) лица, составившего описание местоположения границ объекта

Прохождение границы		Описание прохождения границы
от точки	до точки	
1	2	3
—	—	—

ОПИСАНИЕ МЕСТОПОЛОЖЕНИЯ ГРАНИЦ**Зона объектов бытового обслуживания (О-2)**

(наименование объекта, местоположение границ которого описано (далее - объект))

Раздел 1**Сведения об объекте**

Сведения об объекте		
№ п/п	Характеристики объекта	Описание характеристик
1	2	3
1	Местоположение объекта	Мурманская область, р-н Ковдорский
2	Площадь объекта ± величина погрешности определения площади ($P \pm \Delta P$)	—
3	Иные характеристики объекта	Вид объекта реестра границ: Территориальная зона Виды разрешенного использования земельных участков, расположенных в территориальной зоне: Основной вид разрешенного использования: Хранение автотранспорта (2.7.1) Вспомогательные виды: Коммунальное обслуживание (3.1) Основной вид разрешенного использования: Размещение гаражей для собственных нужд (2.7.2) Вспомогательные виды: Коммунальное обслуживание (3.1) Основной вид разрешенного использования: Служебные гаражи (4.9) Вспомогательные виды: Коммунальное обслуживание (3.1) Основной вид разрешенного использования: Бытовое обслуживание (3.3) Вспомогательные виды: Коммунальное обслуживание (3.1) Основной вид разрешенного использования: Гостиничное обслуживание (4.7) Вспомогательные виды: Коммунальное обслуживание (3.1) Основной вид разрешенного использования: Ветеринарное обслуживание (3.10) Вспомогательные виды: Коммунальное обслуживание (3.1) Основной вид разрешенного использования: Земельные участки (территории) общего пользования (12.0) Вспомогательные виды: Коммунальное обслуживание (3.1) Условно разрешенный вид разрешенного использования: Магазины (4.4) Вспомогательные виды: Коммунальное обслуживание (3.1)

Раздел 4
План границ объекта

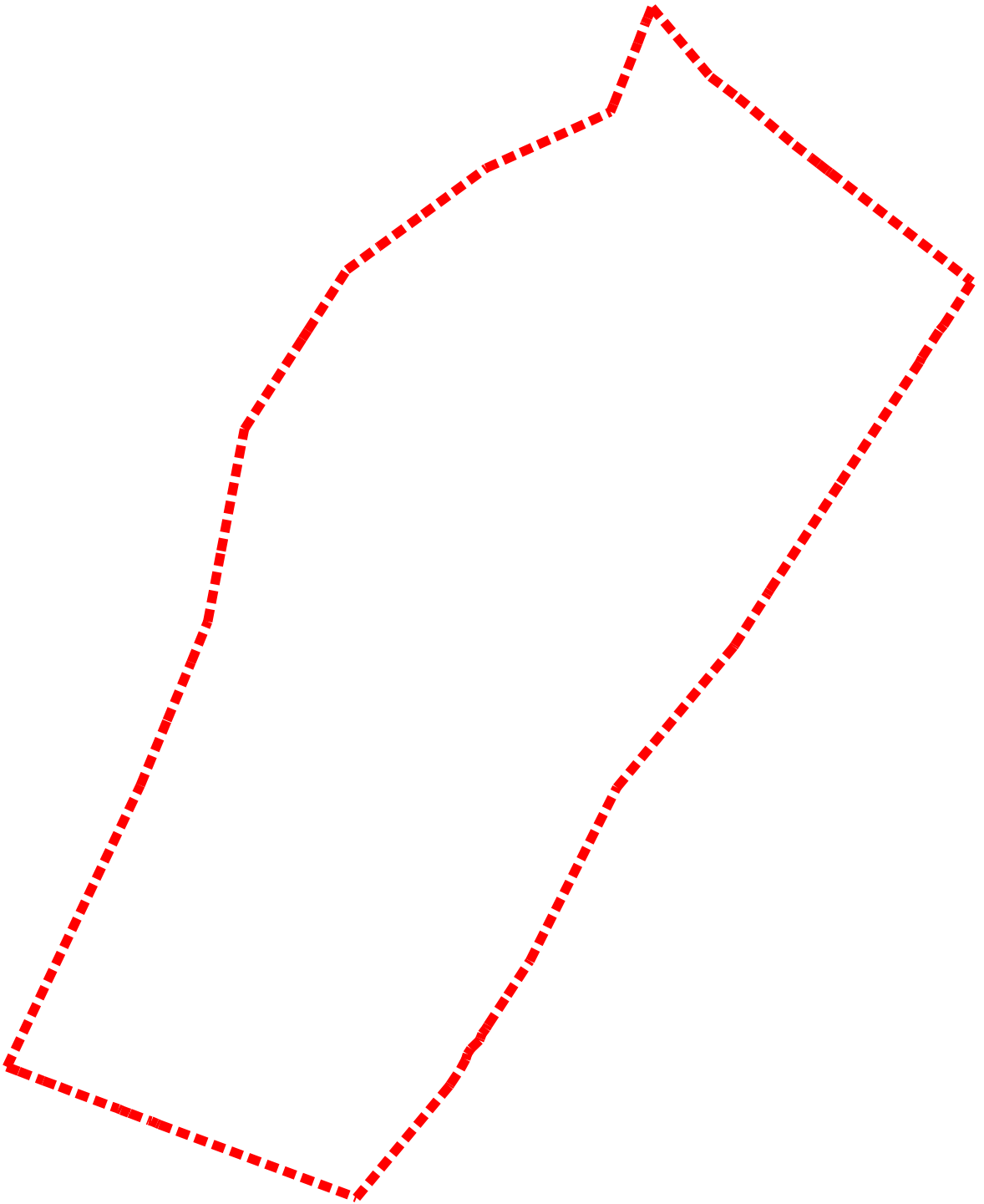


Масштаб 1:20 000

Подпись _____ Дата « 7 » мая 20 24 г.

Место для оттиска печати (при наличии) лица, составившего описание местоположения границ объекта

Раздел 4
План границ объекта



Масштаб 1:10 000

Подпись _____ Дата « 7 » _____ мая 20 24 г.

Место для оттиска печати (при наличии) лица, составившего описание местоположения границ объекта

Раздел 4
План границ объекта



Масштаб 1:20 000

Подпись _____ Дата « 7 » _____ мая _____ 20 24 г.

Место для оттиска печати (при наличии) лица, составившего описание местоположения границ объекта

Прохождение границы		Описание прохождения границы
от точки	до точки	
1	2	3
—	—	—

ОПИСАНИЕ МЕСТОПОЛОЖЕНИЯ ГРАНИЦ

Зона объектов здравоохранения (О-3)

(наименование объекта, местоположение границ которого описано (далее - объект))

Раздел 1

Сведения об объекте

№ п/п	Характеристики объекта	Описание характеристик
1	2	3
1	Местоположение объекта	Мурманская область, р-н Ковдорский
2	Площадь объекта ± величина погрешности определения площади (Р ± ΔР)	117 021 м ² ± 25 м ²
3	Иные характеристики объекта	<p>Вид объекта реестра границ: Территориальная зона</p> <p>Виды разрешенного использования земельных участков, расположенных в территориальной зоне:</p> <p>Основной вид разрешенного использования: Хранение автотранспорта (2.7.1)</p> <p>Вспомогательные виды: Коммунальное обслуживание (3.1), Бытовое обслуживание (3.3), Религиозное использование (3.7), Магазины (4.4), Общественное питание (4.6)</p> <p>Основной вид разрешенного использования: Размещение гаражей для собственных нужд (2.7.2)</p> <p>Вспомогательные виды: Религиозное использование (3.7), Общественное питание (4.6), Магазины (4.4), Коммунальное обслуживание (3.1), Бытовое обслуживание (3.3)</p> <p>Основной вид разрешенного использования: Служебные гаражи (4.9)</p> <p>Вспомогательные виды: Религиозное использование (3.7), Общественное питание (4.6), Магазины (4.4), Коммунальное обслуживание (3.1), Бытовое обслуживание (3.3)</p> <p>Основной вид разрешенного использования: Социальное обслуживание (3.2)</p> <p>Вспомогательные виды: Религиозное использование (3.7), Общественное питание (4.6), Магазины (4.4), Коммунальное обслуживание (3.1), Бытовое обслуживание (3.3)</p> <p>Основной вид разрешенного использования: Здравоохранение (3.4)</p> <p>Вспомогательные виды: Религиозное использование (3.7), Общественное питание (4.6), Магазины (4.4), Коммунальное обслуживание (3.1), Бытовое обслуживание (3.3)</p> <p>Основной вид разрешенного использования: Амбулаторно-поликлиническое обслуживание (3.4.1)</p> <p>Вспомогательные виды: Религиозное использование (3.7), Общественное питание (4.6), Магазины (4.4), Коммунальное обслуживание (3.1), Бытовое обслуживание (3.3)</p> <p>Основной вид разрешенного использования: Стационарное медицинское обслуживание (3.4.2)</p> <p>Вспомогательные виды: Религиозное использование (3.7), Общественное питание (4.6), Магазины (4.4), Коммунальное обслуживание (3.1), Бытовое обслуживание (3.3)</p> <p>Основной вид разрешенного использования: Санаторная деятельность (9.2.1)</p> <p>Вспомогательные виды: Религиозное использование (3.7), Общественное питание (4.6), Магазины (4.4), Коммунальное обслуживание (3.1), Бытовое обслуживание (3.3)</p> <p>Основной вид разрешенного использования: Земельные участки (территории) общего пользования (12.0)</p> <p>Вспомогательные виды: Религиозное использование (3.7), Общественное питание (4.6), Магазины (4.4), Коммунальное обслуживание (3.1), Бытовое обслуживание (3.3)</p>

Раздел 2

Сведения о местоположении границ объекта

1. Система координат МСК-51

2. Сведения о характерных точках границ объекта

Обозначение характерных точек границ	Координаты, м		Метод определения координат характерной точки	Средняя квадратическая погрешность положения характерной точки (Mt), м	Описание обозначения точки на местности (при наличии)
	X	Y			
1	2	3	4	5	6
О-3(1)					
1	487 376,72	1 333 849,88	Картометрический метод	25,00	Закрепление отсутствует
24	487 234,15	1 333 746,79		25,00	
23	487 229,52	1 333 740,93		25,00	
22	487 257,52	1 333 701,41		25,00	
21	487 274,28	1 333 676,98		25,00	
20	487 302,58	1 333 637,13		25,00	
19	487 316,26	1 333 617,40		25,00	
18	487 320,35	1 333 613,83		25,00	
17	487 327,07	1 333 614,62		25,00	
16	487 368,41	1 333 644,12		25,00	
15	487 462,75	1 333 710,04		25,00	
14	487 464,79	1 333 715,12		25,00	
13	487 469,98	1 333 718,79		25,00	
12	487 468,46	1 333 720,80		25,00	
11	487 471,14	1 333 726,61		25,00	
10	487 469,13	1 333 733,21		25,00	
9	487 426,60	1 333 792,37		25,00	
8	487 424,63	1 333 793,94		25,00	
7	487 415,72	1 333 805,32		25,00	
6	487 416,15	1 333 806,73		25,00	
5	487 405,58	1 333 821,49	25,00		
4	487 404,08	1 333 822,85	25,00		
3	487 390,23	1 333 841,87	25,00		
2	487 384,76	1 333 838,12	25,00		

Раздел 2

Сведения о местоположении границ объекта					
1	2	3	4	5	6
1	487 376,72	1 333 849,88	Картометрический метод	25,00	Закрепление отсутствует
Вырез 1 из 1					
25	487 399,29	1 333 816,87	Картометрический метод	25,00	—
26	487 411,58	1 333 799,26			
27	487 413,28	1 333 800,48			
28	487 415,19	1 333 797,84			
29	487 413,43	1 333 796,58			
30	487 420,68	1 333 786,84			
31	487 414,30	1 333 782,24			
32	487 416,07	1 333 779,79			
33	487 414,93	1 333 779,05			
34	487 413,23	1 333 781,48			
35	487 408,64	1 333 778,17			
36	487 401,48	1 333 788,17			
37	487 399,58	1 333 786,69			
38	487 398,05	1 333 788,68			
39	487 400,07	1 333 790,14			
40	487 389,42	1 333 805,03			
41	487 386,96	1 333 803,23			
42	487 385,16	1 333 805,74			
43	487 386,65	1 333 806,80			
44	487 385,33	1 333 808,76			
45	487 386,27	1 333 809,45			
46	487 387,19	1 333 808,16			
47	487 389,82	1 333 810,06			
48	487 389,05	1 333 811,05			
49	487 394,05	1 333 814,57			
50	487 394,76	1 333 813,61			
25	487 399,29	1 333 816,87			
O-3(2)					
25	487 399,29	1 333 816,87	Картометрический метод	25,00	—
26	487 411,58	1 333 799,26			
27	487 413,28	1 333 800,48			
28	487 415,19	1 333 797,84			
29	487 413,43	1 333 796,58			
30	487 420,68	1 333 786,84			
31	487 414,30	1 333 782,24			
32	487 416,07	1 333 779,79			
33	487 414,93	1 333 779,05			
34	487 413,23	1 333 781,48			
35	487 408,64	1 333 778,17			
36	487 401,48	1 333 788,17			
37	487 399,58	1 333 786,69			
38	487 398,05	1 333 788,68			
39	487 400,07	1 333 790,14			
40	487 389,42	1 333 805,03			
41	487 386,96	1 333 803,23			
42	487 385,16	1 333 805,74			
43	487 386,65	1 333 806,80			
44	487 385,33	1 333 808,76			
45	487 386,27	1 333 809,45			
46	487 387,19	1 333 808,16			
47	487 389,82	1 333 810,06			
48	487 389,05	1 333 811,05			

Раздел 2

Сведения о местоположении границ объекта					
1	2	3	4	5	6
49	487 394,05	1 333 814,57	Картометрический метод	25,00	—
50	487 394,76	1 333 813,61		25,00	
25	487 399,29	1 333 816,87		25,00	
O-3(3)					
51	488 181,86	1 362 470,55	Картометрический метод	25,00	—
52	488 197,56	1 362 461,21		25,00	
53	488 287,77	1 362 398,44		25,00	-
54	488 260,39	1 362 354,56		25,00	
55	488 212,32	1 362 285,08		25,00	—
56	488 198,30	1 362 264,82		25,00	
57	488 184,32	1 362 243,34		25,00	
58	488 166,49	1 362 251,82		25,00	
59	488 095,93	1 362 291,99		25,00	
60	488 074,60	1 362 304,78		25,00	
61	488 153,23	1 362 422,66		25,00	
51	488 181,86	1 362 470,55		25,00	
O-3(4)					
62	478 738,92	1 369 010,30	Картометрический метод	25,00	—
63	478 741,36	1 369 006,97		25,00	
64	478 745,01	1 369 006,30		25,00	
65	478 829,77	1 368 894,30		25,00	
66	478 774,18	1 368 851,09		25,00	
67	478 745,41	1 368 887,40		25,00	
68	478 717,28	1 368 869,92		25,00	
69	478 702,04	1 368 877,68		25,00	
70	478 644,91	1 368 949,73		25,00	
71	478 659,64	1 368 960,85		25,00	
72	478 653,13	1 368 969,43		25,00	
73	478 675,43	1 368 985,19		25,00	
74	478 684,31	1 368 973,71		25,00	
75	478 705,02	1 368 989,77		25,00	
76	478 733,33	1 369 009,84		25,00	
62	478 738,92	1 369 010,30		25,00	
O-3(5)					
77	487 829,90	1 333 761,10	Картометрический метод	25,00	—
78	487 841,83	1 333 741,78		25,00	
79	487 859,14	1 333 714,21		25,00	
80	487 873,00	1 333 692,12		25,00	
81	487 854,84	1 333 678,84		25,00	Закрепление отсутствует
82	487 849,50	1 333 678,89		25,00	
83	487 844,12	1 333 676,77		25,00	
84	487 833,90	1 333 669,64		25,00	
85	487 764,99	1 333 620,69		25,00	
86	487 761,65	1 333 625,90		25,00	—
87	487 756,23	1 333 633,31		25,00	Закрепление отсутствует
88	487 752,77	1 333 638,04		25,00	—
89	487 752,32	1 333 638,66		25,00	
90	487 718,48	1 333 684,98		25,00	
91	487 722,78	1 333 687,97		25,00	
92	487 727,17	1 333 691,02		25,00	

Раздел 2

Сведения о местоположении границ объекта							
1	2	3	4	5	6		
93	487 773,20	1 333 722,22	Картометрический метод	25,00	—		
94	487 818,23	1 333 753,18		25,00			
77	487 829,90	1 333 761,10		25,00			
O-3(6)							
95	487 043,74	1 333 943,75	Картометрический метод	25,00	—		
96	487 060,59	1 333 920,28		25,00			
97	487 077,75	1 333 932,65		25,00			
98	487 080,34	1 333 934,27		25,00			
99	487 084,49	1 333 928,43		25,00	Закрепление отсутствует		
100	487 112,11	1 333 889,76		25,00	—		
101	487 109,24	1 333 887,91		25,00			
102	487 088,47	1 333 872,97		25,00			
103	487 095,17	1 333 863,63		25,00			
104	487 032,88	1 333 818,15		25,00			
105	486 975,94	1 333 896,12		25,00			
106	487 006,26	1 333 917,41		25,00			
107	487 040,60	1 333 941,50		25,00			
95	487 043,74	1 333 943,75		25,00			
O-3(7)							
108	487 310,58	1 334 197,33		Картометрический метод	25,00	—	
109	487 318,36	1 334 187,11	25,00				
110	487 337,12	1 334 160,50	25,00				
111	487 337,46	1 334 160,39	25,00				
112	487 341,08	1 334 155,21	25,00				
113	487 355,99	1 334 133,34	25,00				
114	487 346,82	1 334 127,60	25,00		-		
115	487 301,22	1 334 099,03	25,00				
116	487 296,57	1 334 096,38	25,00		—		
117	487 285,28	1 334 089,40	25,00				
118	487 283,55	1 334 092,07	25,00				
119	487 283,00	1 334 092,54	25,00				
120	487 280,52	1 334 096,31	25,00				
121	487 249,50	1 334 138,73	25,00				
122	487 231,99	1 334 141,99	25,00				
108	487 310,58	1 334 197,33	25,00				
O-3(8)							
123	487 737,83	1 333 966,40	Картометрический метод		25,00	—	
124	487 772,73	1 333 917,36		25,00			
125	487 764,87	1 333 911,79		25,00			
126	487 714,39	1 333 872,44		25,00			
127	487 709,28	1 333 880,52		25,00			
128	487 672,45	1 333 932,18		25,00	Закрепление отсутствует		
129	487 668,27	1 333 936,01		25,00	—		
130	487 690,45	1 333 952,16		25,00			
131	487 700,33	1 333 953,11		25,00			
132	487 704,63	1 333 946,17		25,00			
123	487 737,83	1 333 966,40		25,00			
O-3(9)							
133	491 026,49	1 362 830,92		Картометрический метод		25,00	—
134	491 030,38	1 362 827,46	25,00				
135	491 039,44	1 362 809,74	25,00				
136	491 051,90	1 362 794,15	25,00				
137	491 063,75	1 362 784,56	25,00				
138	491 067,51	1 362 779,09	25,00				

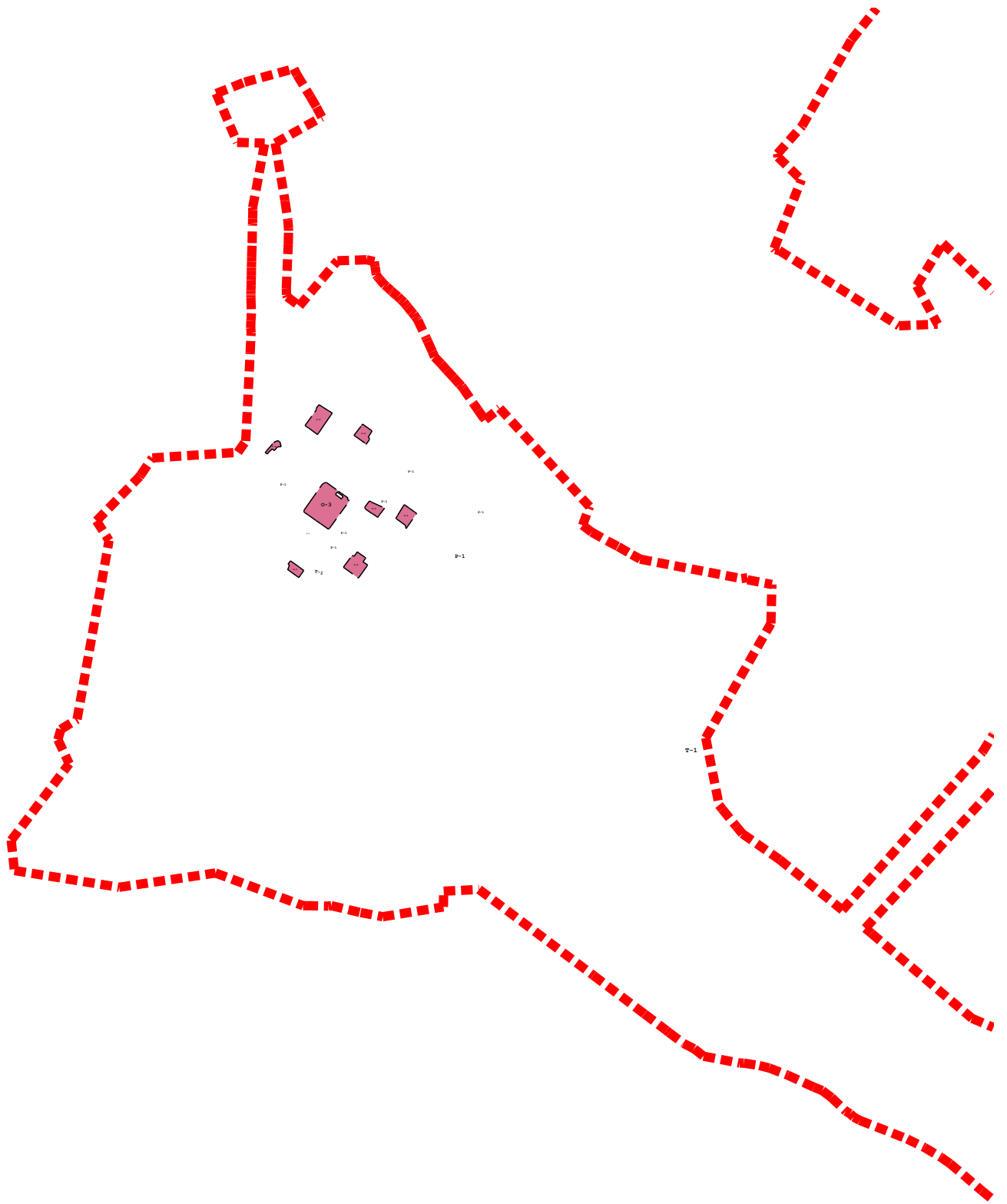
Раздел 2

Сведения о местоположении границ объекта						
1	2	3	4	5	6	
139	491 070,41	1 362 760,71	Картометрический метод	25,00	—	
140	491 072,15	1 362 750,92		25,00		
141	491 075,96	1 362 741,85		25,00		
142	491 070,44	1 362 733,83		25,00		
143	491 049,89	1 362 744,85		25,00		
144	491 033,93	1 362 750,91		25,00		
145	490 991,90	1 362 774,80		25,00		
146	490 966,87	1 362 791,29		25,00		
133	491 026,49	1 362 830,92		25,00		
О-3(10)						
147	487 338,99	1 334 031,31	Картометрический метод	25,00	Закрепление отсутствует	
148	487 369,10	1 333 964,25		25,00	—	
149	487 375,88	1 333 952,78		25,00	Закрепление отсутствует	
150	487 345,36	1 333 929,92		25,00		
151	487 340,45	1 333 929,39		25,00		
152	487 333,28	1 333 932,92		25,00	—	
153	487 309,00	1 333 967,34		25,00		
154	487 308,73	1 333 969,42		25,00		
155	487 289,97	1 333 996,40		25,00		
156	487 296,15	1 334 000,41		25,00	Закрепление отсутствует	
157	487 304,97	1 334 006,77		25,00		
147	487 338,99	1 334 031,31		25,00		
О-3(11)						
158	487 015,72	1 333 614,06		Картометрический метод	25,00	—
159	487 029,63	1 333 595,09			25,00	
160	487 034,36	1 333 588,65	25,00			
161	487 066,08	1 333 545,14	25,00			
162	487 048,38	1 333 532,03	25,00			
163	487 042,22	1 333 540,67	25,00			
164	487 036,69	1 333 536,99	25,00			
165	487 036,30	1 333 536,86	25,00			
166	487 026,11	1 333 533,31	25,00			
167	487 021,39	1 333 529,82	25,00			
168	486 988,55	1 333 575,32	25,00			
169	486 983,33	1 333 582,80	25,00			
170	486 979,51	1 333 588,15	25,00			
171	486 995,43	1 333 599,56	25,00			
158	487 015,72	1 333 614,06	25,00			
О-3(12)						
172	487 655,74	1 333 496,58	Картометрический метод	25,00	—	
173	487 681,73	1 333 490,07		25,00		
174	487 680,84	1 333 485,15		25,00		
175	487 686,70	1 333 484,01		25,00		
176	487 684,63	1 333 472,84		25,00		
177	487 675,79	1 333 457,36		25,00		
178	487 625,29	1 333 415,05		25,00		
179	487 617,39	1 333 425,37		25,00		
180	487 633,90	1 333 438,52		25,00		
181	487 633,27	1 333 439,26		25,00		
182	487 644,64	1 333 449,51		25,00		

Раздел 2

Сведения о местоположении границ объекта					
1	2	3	4	5	6
183	487 636,00	1 333 461,44	Картометрический метод	25,00	—
184	487 655,27	1 333 478,07		25,00	
172	487 655,74	1 333 496,58		25,00	
О-3(13)					
185	491 082,04	1 362 852,36	Картометрический метод	25,00	—
186	491 097,49	1 362 843,12		25,00	
187	491 088,48	1 362 828,28		25,00	
188	491 073,07	1 362 837,64		25,00	
185	491 082,04	1 362 852,36		25,00	
3. Сведения о характерных точках части (частей) границы объекта					
1	2	3	4	5	6
—	—	—	—	—	—

Раздел 4
План границ объекта

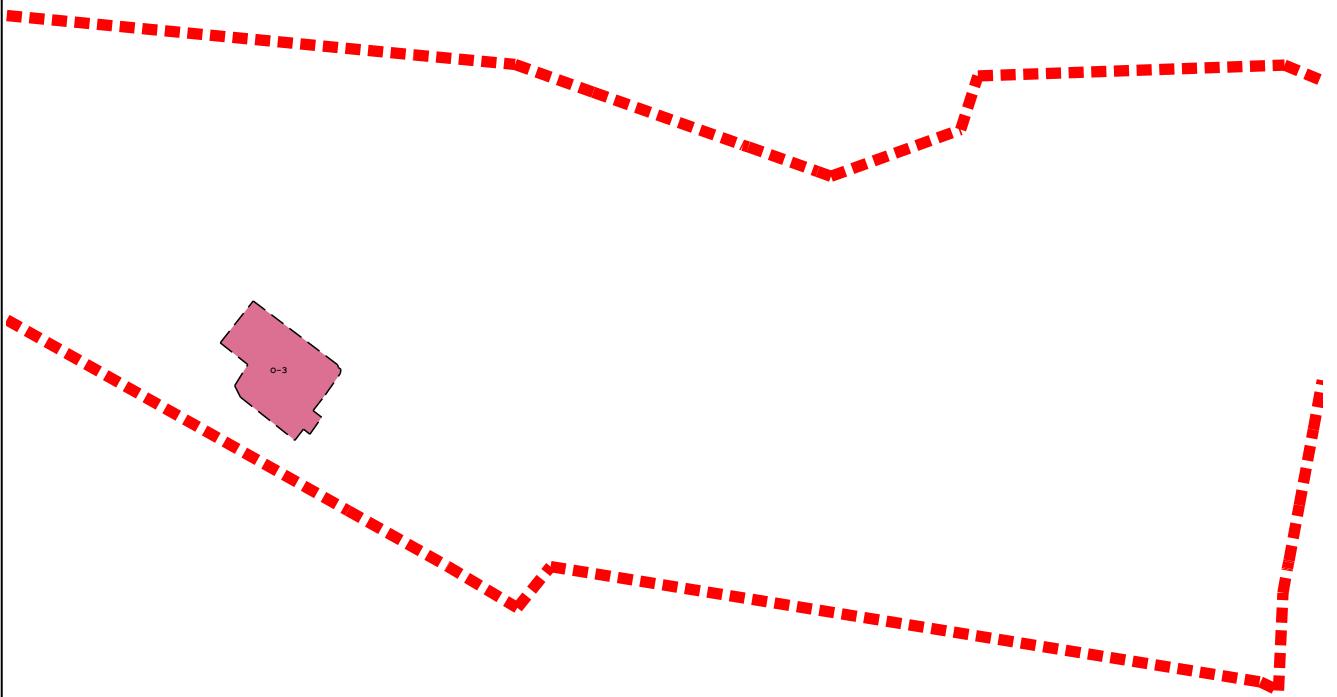


Масштаб 1:30 000

Подпись _____ Дата « 7 » _____ мая 20 24 г.

Место для оттиска печати (при наличии) лица, составившего описание местоположения границ объекта

Раздел 4
План границ объекта

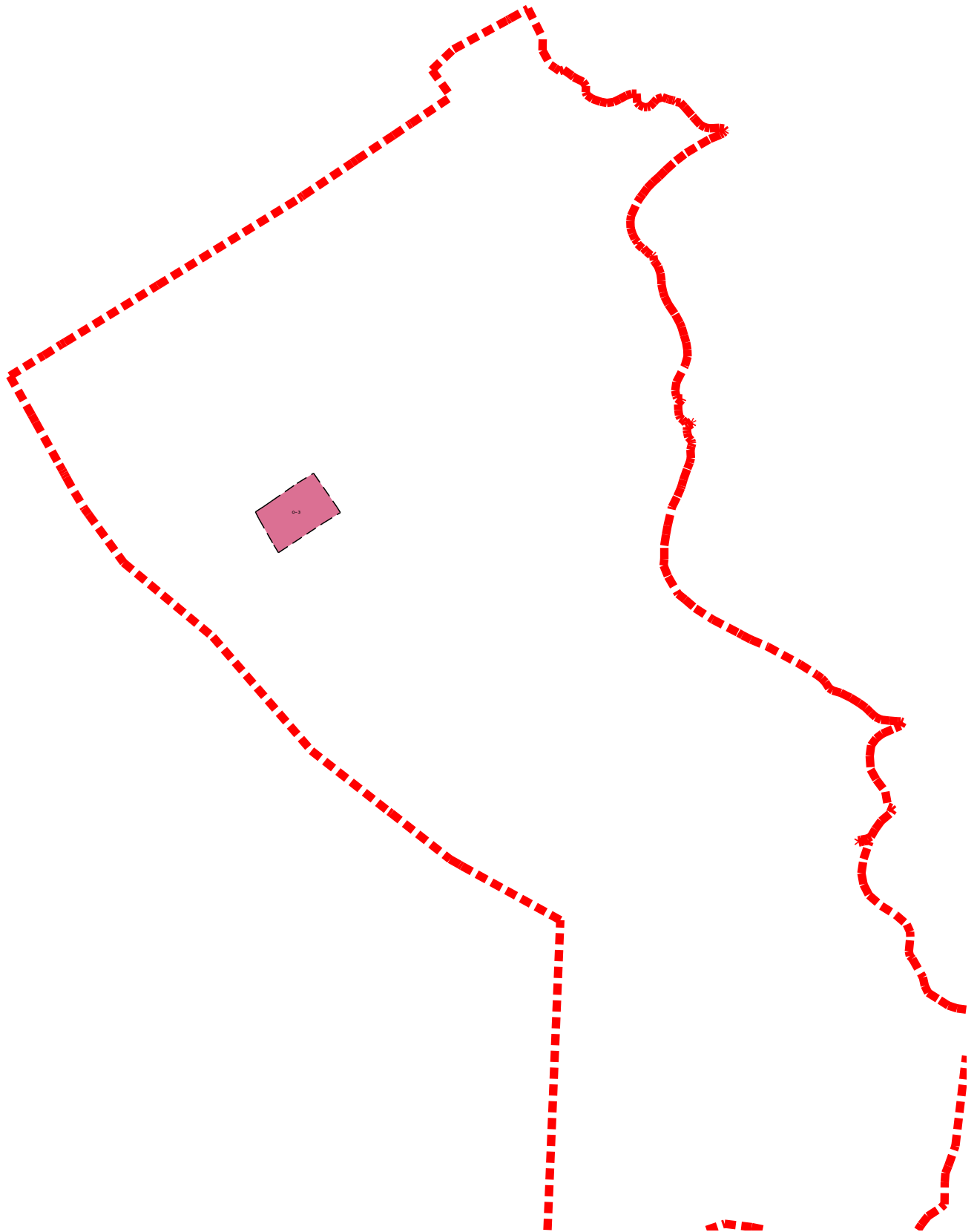


Масштаб 1:10 000

Подпись _____ Дата « 7 » _____ мая _____ 20 24 г.

Место для оттиска печати (при наличии) лица, составившего описание местоположения границ объекта

Раздел 4
План границ объекта

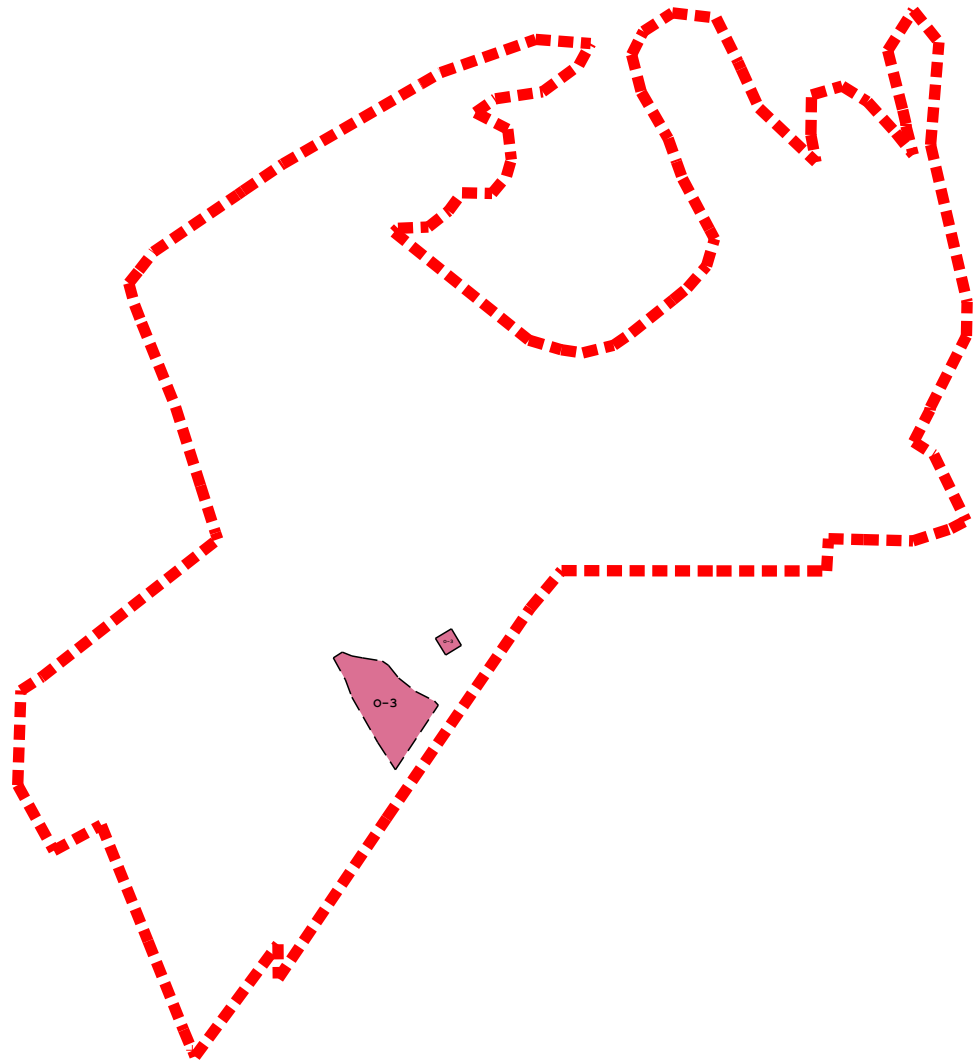


Масштаб 1:15 000

Подпись _____ Дата « 7 » _____ мая 20 24 г.

Место для оттиска печати (при наличии) лица, составившего описание местоположения границ объекта

Раздел 4
План границ объекта



Масштаб 1:7 000

Подпись _____ Дата « 7 » мая 20 24 г.

Место для оттиска печати (при наличии) лица, составившего описание местоположения границ объекта

Прохождение границы		Описание прохождения границы
от точки	до точки	
1	2	3
—	—	—

ОПИСАНИЕ МЕСТОПОЛОЖЕНИЯ ГРАНИЦ**Зона объектов образования и просвещения (О-4)**


(наименование объекта, местоположение границ которого описано (далее - объект))

Раздел 1**Сведения об объекте**

Сведения об объекте		
№ п/п	Характеристики объекта	Описание характеристик
1	2	3
1	Местоположение объекта	Мурманская область, р-н Ковдорский
2	Площадь объекта ± величина погрешности определения площади ($P \pm \Delta P$)	—
3	Иные характеристики объекта	Вид объекта реестра границ: Территориальная зона Виды разрешенного использования земельных участков, расположенных в территориальной зоне: Основной вид разрешенного использования: Образование и просвещение (3.5) Вспомогательные виды: Коммунальное обслуживание (3.1), Обеспечение научной деятельности (3.9), Общественное питание (4.6), Обслуживание автотранспорта (4.9), Спорт (5.1) Основной вид разрешенного использования: Дошкольное, начальное и среднее общее образование (3.5.1) Вспомогательные виды: Коммунальное обслуживание (3.1), Обеспечение научной деятельности (3.9), Общественное питание (4.6), Обслуживание автотранспорта (4.9), Спорт (5.1) Основной вид разрешенного использования: Среднее и высшее профессиональное образование (3.5.2) Вспомогательные виды: Коммунальное обслуживание (3.1), Обеспечение научной деятельности (3.9), Общественное питание (4.6), Обслуживание автотранспорта (4.9), Спорт (5.1) Основной вид разрешенного использования: Земельные участки (территории) общего пользования (12.0) Вспомогательные виды: Коммунальное обслуживание (3.1), Обеспечение научной деятельности (3.9), Общественное питание (4.6), Обслуживание автотранспорта (4.9), Спорт (5.1)

Раздел 4

План границ объекта

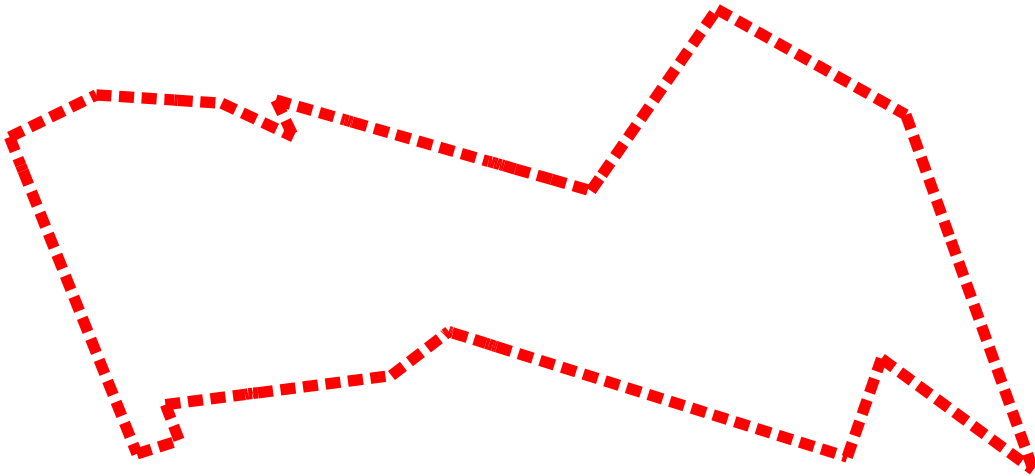


Масштаб 1:20 000

Подпись _____ Дата « 7 » _____ мая 20 24 г.

Место для оттиска печати (при наличии) лица, составившего описание местоположения границ объекта

Раздел 4
План границ объекта

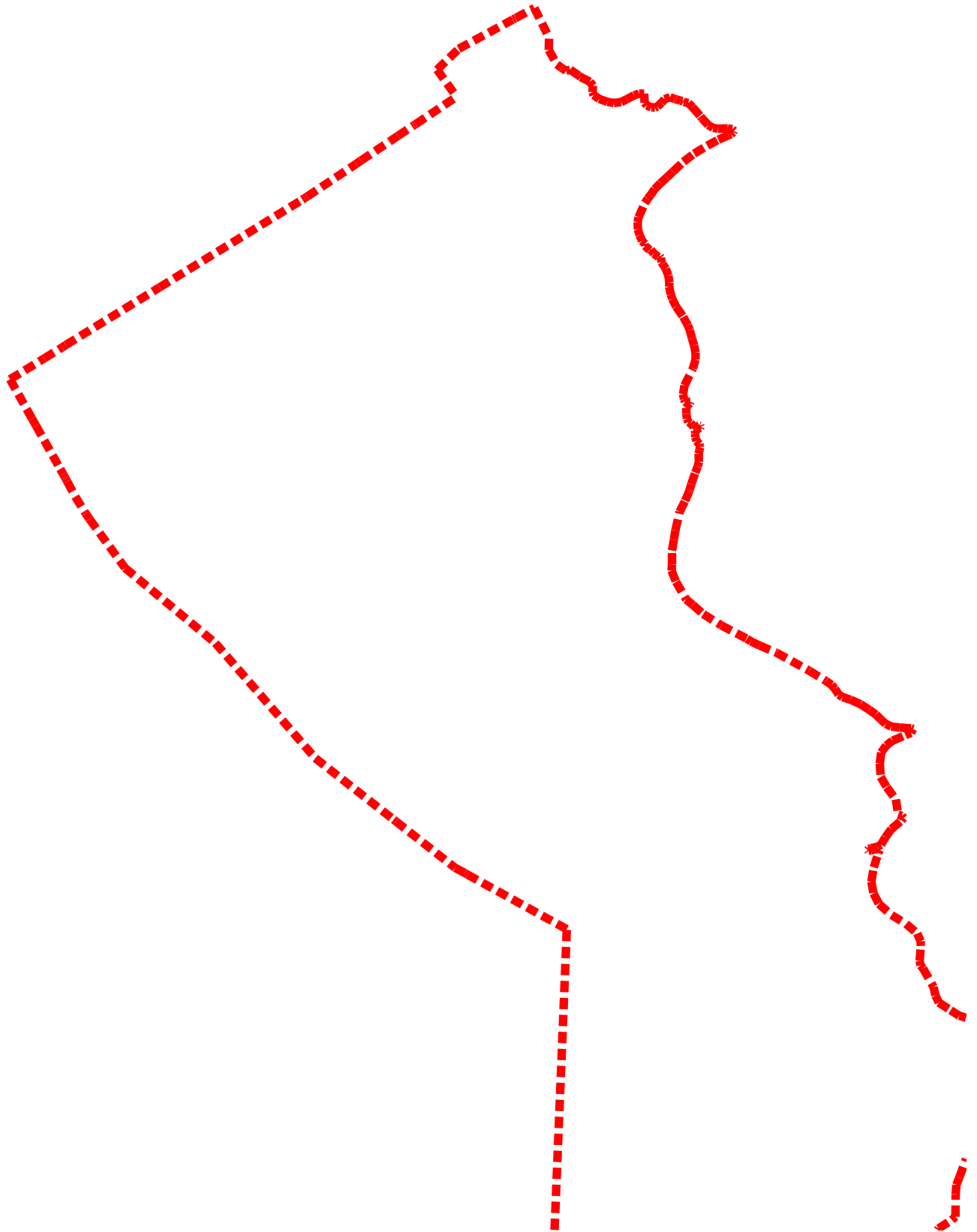


Масштаб 1:10 000

Подпись _____ Дата « 7 » _____ мая 20 24 г.

Место для оттиска печати (при наличии) лица, составившего описание местоположения границ объекта

Раздел 4
План границ объекта

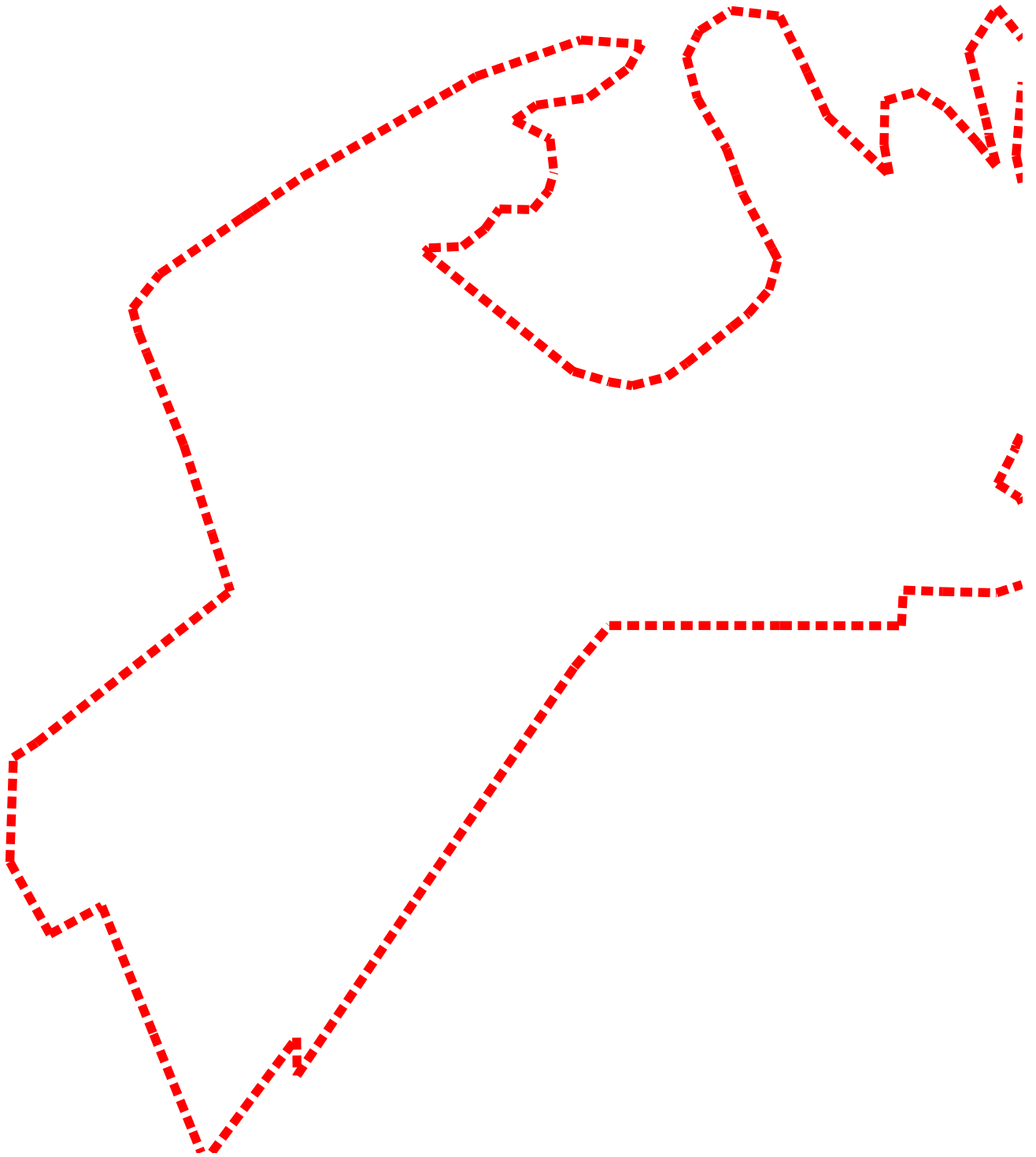


Масштаб 1:15 000

Подпись _____ Дата « 7 » _____ мая 20 24 г.

Место для оттиска печати (при наличии) лица, составившего описание местоположения границ объекта

Раздел 4
План границ объекта



Масштаб 1:5 000

Подпись _____ Дата « 7 » мая 20 24 г.

Место для оттиска печати (при наличии) лица, составившего описание местоположения границ объекта

Прохождение границы		Описание прохождения границы
от точки	до точки	
1	2	3
—	—	—

ОПИСАНИЕ МЕСТОПОЛОЖЕНИЯ ГРАНИЦ

Зона объектов культуры (О-5)

(наименование объекта, местоположение границ которого описано (далее - объект))

Раздел 1

Сведения об объекте

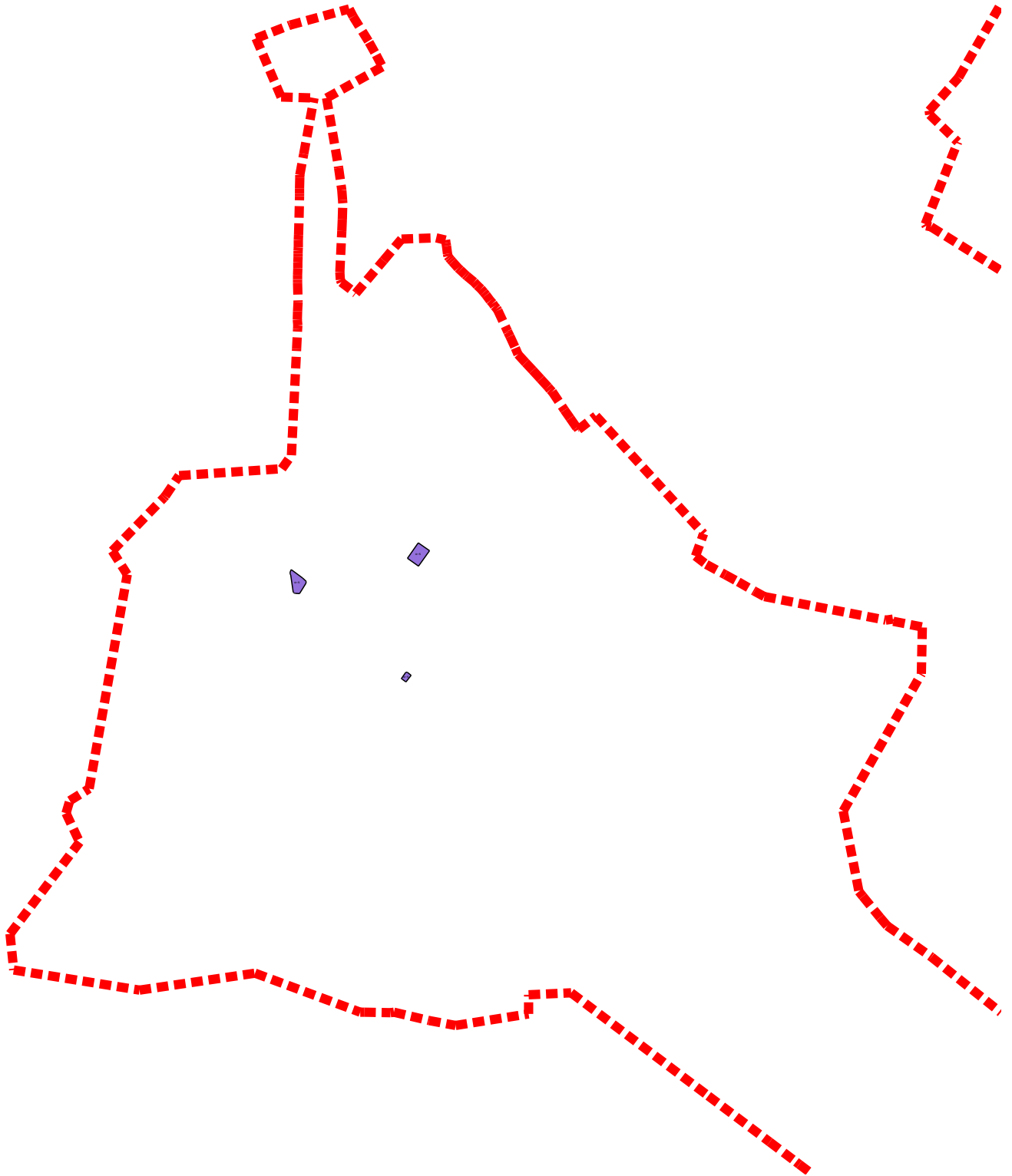
№ п/п	Характеристики объекта	Описание характеристик
1	2	3
1	Местоположение объекта	Мурманская область, р-н Ковдорский
2	Площадь объекта ± величина погрешности определения площади ($P \pm \Delta P$)	21 125 м ² ± 25 м ²
3	Иные характеристики объекта	Вид объекта реестра границ: Территориальная зона Виды разрешенного использования земельных участков, расположенных в территориальной зоне: Основной вид разрешенного использования: Культурное развитие (3.6) Вспомогательные виды: Коммунальное обслуживание (3.1), Хранение автотранспорта (2.7.1), Размещение гаражей для собственных нужд (2.7.2), Служебные гаражи (4.9) Основной вид разрешенного использования: Земельные участки (территории) общего пользования (12.0) Вспомогательные виды: Коммунальное обслуживание (3.1), Хранение автотранспорта (2.7.1), Размещение гаражей для собственных нужд (2.7.2), Служебные гаражи (4.9)

Раздел 2

Сведения о местоположении границ объекта

1. Система координат МСК-51					
2. Сведения о характерных точках границ объекта					
Обозначение характерных точек границ	Координаты, м		Метод определения координат характерной точки	Средняя квадратическая погрешность положения характерной точки (Mt), м	Описание обозначения точки на местности (при наличии)
	X	Y			
1	2	3	4	5	6
О-5(1)					
1	489 218,20	1 363 180,17	Картометрический метод	25,00	—
2	489 291,76	1 363 120,61		25,00	
3	489 308,91	1 363 106,65		25,00	
4	489 304,36	1 363 104,01		25,00	
5	489 301,56	1 363 099,62		25,00	
6	489 254,38	1 363 032,45		25,00	
7	489 218,61	1 363 059,08		25,00	
8	489 236,44	1 363 084,80		25,00	
9	489 197,39	1 363 115,19		25,00	
10	489 211,56	1 363 138,87		25,00	
11	489 198,50	1 363 147,97		25,00	
1	489 218,20	1 363 180,17		25,00	
О-5(3)					
25	487 272,66	1 333 908,82	Картометрический метод	25,00	—
26	487 306,70	1 333 860,71		25,00	
27	487 240,69	1 333 813,64		25,00	
28	487 206,64	1 333 861,69		25,00	
25	487 272,66	1 333 908,82		25,00	
О-5(4)					
29	487 140,72	1 333 377,71	Картометрический метод	25,00	—
30	487 156,18	1 333 362,56		25,00	
31	487 191,79	1 333 313,17		25,00	
32	487 178,52	1 333 308,43		25,00	
33	487 172,66	1 333 309,36		25,00	
34	487 168,37	1 333 311,21		25,00	
35	487 095,21	1 333 321,83		25,00	
36	487 093,11	1 333 323,36		25,00	
37	487 091,18	1 333 325,37		25,00	
38	487 089,81	1 333 327,69		25,00	
39	487 088,91	1 333 330,79		25,00	
40	487 087,86	1 333 349,59		25,00	
41	487 131,88	1 333 377,18		25,00	
29	487 140,72	1 333 377,71		25,00	
О-5(6)					
53	491 098,22	1 362 880,64	Картометрический метод	25,00	—
54	491 100,00	1 362 877,89		25,00	
55	491 145,20	1 362 859,18		25,00	
56	491 163,03	1 362 862,16		25,00	
57	491 173,97	1 362 874,68		25,00	
58	491 165,17	1 362 841,98		25,00	
59	491 160,03	1 362 821,17		25,00	
60	491 133,03	1 362 833,81		25,00	
61	491 093,79	1 362 856,99		25,00	
62	491 086,28	1 362 865,13		25,00	
63	491 084,70	1 362 871,00		25,00	
53	491 098,22	1 362 880,64		25,00	

Раздел 4
План границ объекта

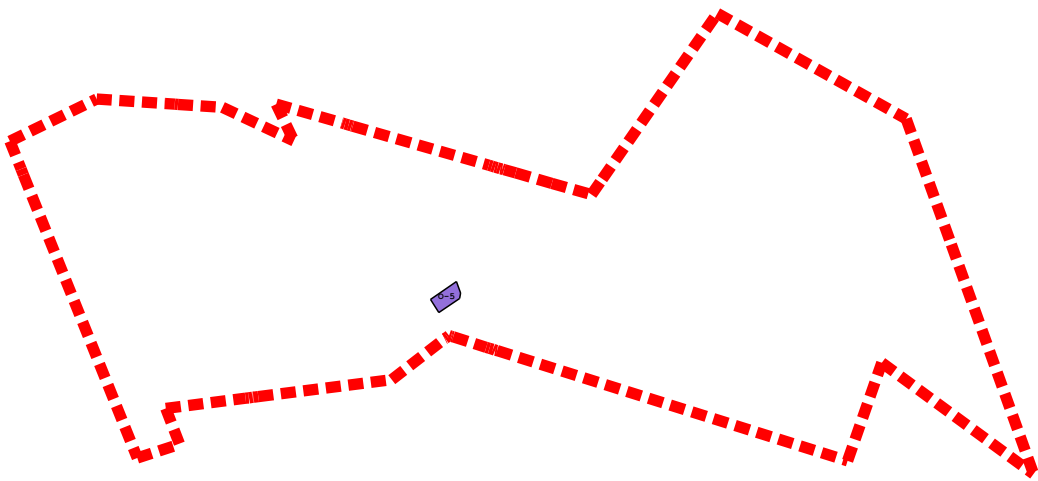


Масштаб 1:25 000

Подпись _____ Дата « 7 » _____ мая 20 24 г.

Место для оттиска печати (при наличии) лица, составившего описание местоположения границ объекта

Раздел 4
План границ объекта



Масштаб 1:10 000

Подпись _____ Дата « 7 » _____ мая 20 24 г.

Место для оттиска печати (при наличии) лица, составившего описание местоположения границ объекта

Раздел 4
План границ объекта

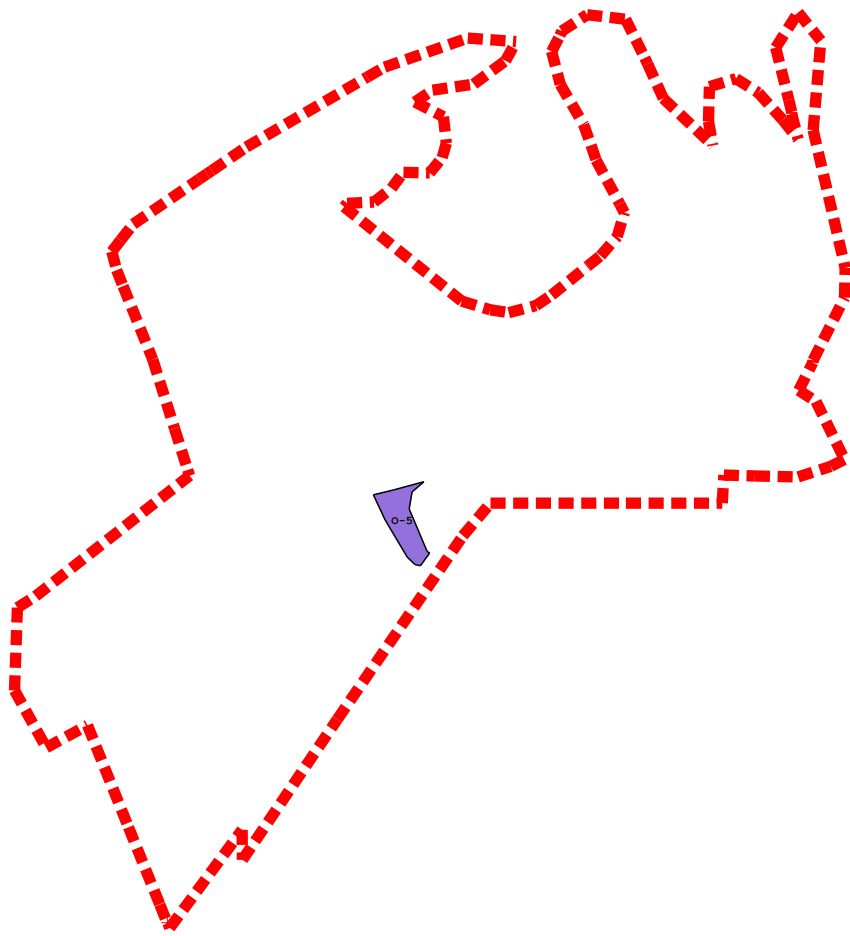


Масштаб 1:20 000

Подпись _____ Дата « 7 » мая 20 24 г.

Место для оттиска печати (при наличии) лица, составившего описание местоположения границ объекта

Раздел 4
План границ объекта



Масштаб 1:8 000

Подпись _____ Дата « 7 » мая 20 24 г.

Место для оттиска печати (при наличии) лица, составившего описание местоположения границ объекта

Прохождение границы		Описание прохождения границы
от точки	до точки	
1	2	3
—	—	—

ОПИСАНИЕ МЕСТОПОЛОЖЕНИЯ ГРАНИЦ**Зона объектов религиозного использования (О-6)**

(наименование объекта, местоположение границ которого описано (далее - объект))

Раздел 1**Сведения об объекте**

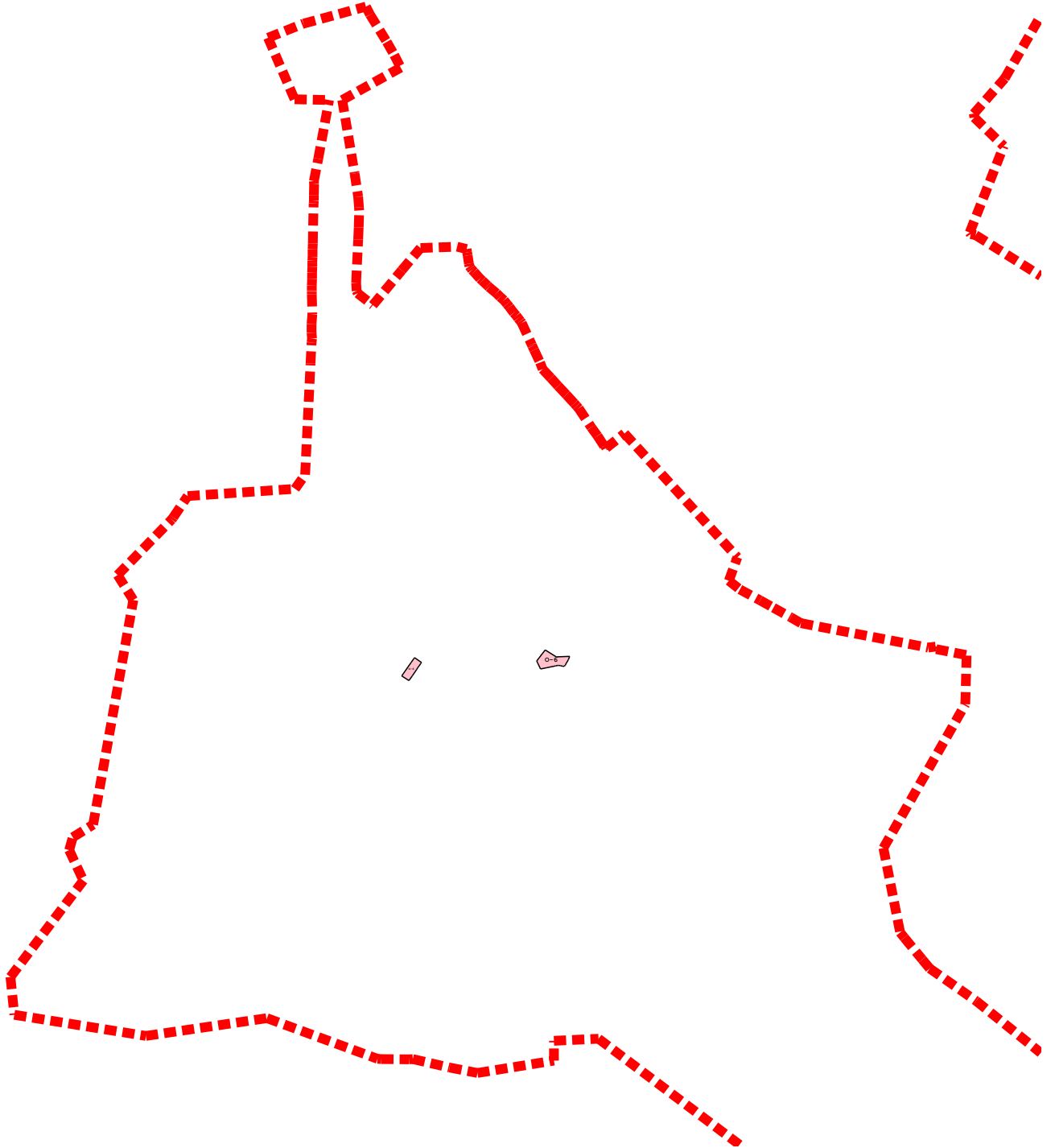
Сведения об объекте		
№ п/п	Характеристики объекта	Описание характеристик
1	2	3
1	Местоположение объекта	Мурманская область, р-н Ковдорский
2	Площадь объекта ± величина погрешности определения площади ($P \pm \Delta P$)	9 558 м ² ± 25 м ²
3	Иные характеристики объекта	Вид объекта реестра границ: Территориальная зона Виды разрешенного использования земельных участков, расположенных в территориальной зоне: Основной вид разрешенного использования: Религиозное использование (3.7) Вспомогательные виды: Коммунальное обслуживание (3.1), Магазины (4.4), Общественное питание (4.6), Хранение автотранспорта (2.7.1), Размещение гаражей для собственных нужд (2.7.2), Служебные гаражи (4.9) Основной вид разрешенного использования: Земельные участки (территории) общего пользования (12.0) Вспомогательные виды: Коммунальное обслуживание (3.1), Магазины (4.4), Общественное питание (4.6), Хранение автотранспорта (2.7.1), Размещение гаражей для собственных нужд (2.7.2), Служебные гаражи (4.9)

Раздел 2

Сведения о местоположении границ объекта

1. Система координат МСК-51					
2. Сведения о характерных точках границ объекта					
Обозначение характерных точек границ	Координаты, м		Метод определения координат характерной точки	Средняя квадратическая погрешность положения характерной точки (Mt), м	Описание обозначения точки на местности (при наличии)
	X	Y			
1	2	3	4	5	6
О-6(1)					
1	486 937,99	1 334 401,01	Картометрический метод	25,00	—
2	486 935,89	1 334 346,14		25,00	
3	486 964,38	1 334 299,90		25,00	
4	486 919,22	1 334 265,61		25,00	
5	486 886,81	1 334 281,51		25,00	
6	486 899,23	1 334 343,98		25,00	
7	486 900,77	1 334 352,55		25,00	
8	486 900,28	1 334 362,56		25,00	
9	486 897,37	1 334 373,71		25,00	
10	486 897,95	1 334 378,98		25,00	
11	486 901,44	1 334 382,65		25,00	
12	486 906,63	1 334 385,17		25,00	
13	486 924,75	1 334 395,66		25,00	
1	486 937,99	1 334 401,01	25,00		
О-6(2)					
14	486 913,08	1 333 792,08	Картометрический метод	25,00	—
15	486 933,28	1 333 763,87		25,00	
16	486 928,32	1 333 760,27		25,00	
17	486 913,62	1 333 749,94		25,00	
18	486 858,34	1 333 711,08		25,00	
19	486 838,28	1 333 740,58		25,00	
20	486 857,82	1 333 753,96		25,00	
21	486 884,57	1 333 772,19		25,00	
22	486 892,80	1 333 777,81		25,00	
23	486 908,89	1 333 788,79		25,00	
24	486 911,09	1 333 790,30		25,00	
14	486 913,08	1 333 792,08		25,00	
О-6(3)					
25	488 647,93	1 362 457,33	Картометрический метод	25,00	—
26	488 658,39	1 362 473,35		25,00	
27	488 635,64	1 362 489,57		25,00	
28	488 626,23	1 362 474,24		25,00	
25	488 647,93	1 362 457,33		25,00	
3. Сведения о характерных точках части (частей) границы объекта					
1	2	3	4	5	6
—	—	—	—	—	—

Раздел 4
План границ объекта

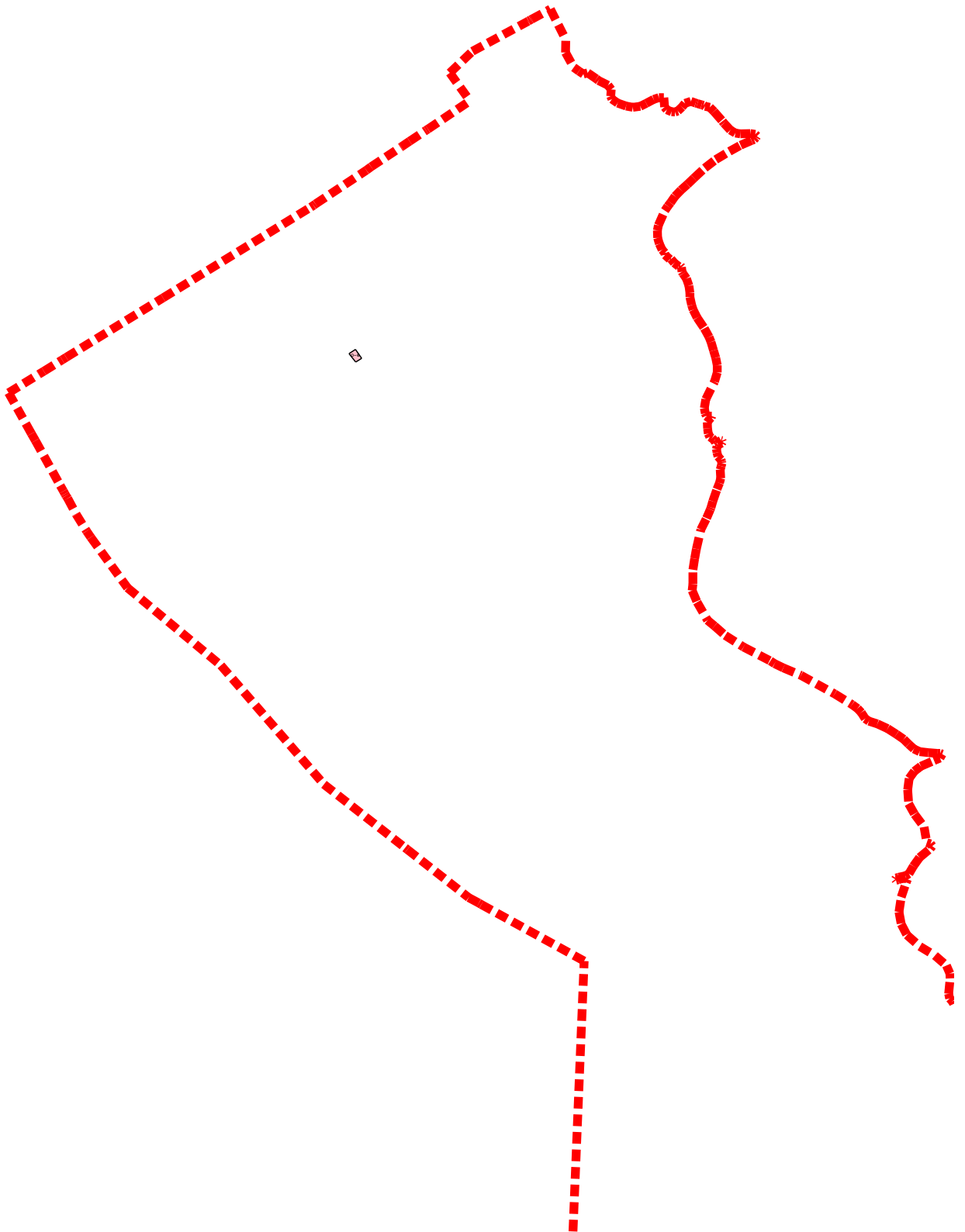


Масштаб 1:25 000

Подпись _____ Дата « 7 » _____ мая 20 24 г.

Место для оттиска печати (при наличии) лица, составившего описание местоположения границ объекта

Раздел 4
План границ объекта



Масштаб 1:15 000

Подпись _____ Дата « 7 » _____ мая 20 24 г.

Место для оттиска печати (при наличии) лица, составившего описание местоположения границ объекта

Прохождение границы		Описание прохождения границы
от точки	до точки	
1	2	3
—	—	—

ОПИСАНИЕ МЕСТОПОЛОЖЕНИЯ ГРАНИЦ
Зона объектов торговли и общественного питания (О-7)

(наименование объекта, местоположение границ которого описано (далее - объект))

Раздел 1

Сведения об объекте

№ п/п	Характеристики объекта	Описание характеристик
1	2	3
1	Местоположение объекта	Мурманская область, р-н Ковдорский
2	Площадь объекта ± величина погрешности определения площади (Р ± ΔР)	87 503 м ² ± 25 м ²
3	Иные характеристики объекта	<p>Вид объекта реестра границ: Территориальная зона</p> <p>Виды разрешенного использования земельных участков, расположенных в территориальной зоне:</p> <p>Основной вид разрешенного использования: Общественное управление (3.8)</p> <p>Вспомогательные виды: Коммунальное обслуживание (3.1), Хранение автотранспорта (2.7.1), Размещение гаражей для собственных нужд (2.7.2), Служебные гаражи (4.9)</p> <p>Основной вид разрешенного использования: Объекты торговли (торговые центры, торгово-развлекательные центры (комплексы)) (4.2)</p> <p>Вспомогательные виды: Коммунальное обслуживание (3.1), Хранение автотранспорта (2.7.1), Размещение гаражей для собственных нужд (2.7.2), Служебные гаражи (4.9)</p> <p>Основной вид разрешенного использования: Рынки (4.3)</p> <p>Вспомогательные виды: Коммунальное обслуживание (3.1), Хранение автотранспорта (2.7.1), Размещение гаражей для собственных нужд (2.7.2), Служебные гаражи (4.9)</p> <p>Основной вид разрешенного использования: Магазины (4.4)</p> <p>Вспомогательные виды: Коммунальное обслуживание (3.1), Хранение автотранспорта (2.7.1), Размещение гаражей для собственных нужд (2.7.2), Служебные гаражи (4.9)</p> <p>Основной вид разрешенного использования: Общественное питание (4.6)</p> <p>Вспомогательные виды: Коммунальное обслуживание (3.1), Хранение автотранспорта (2.7.1), Размещение гаражей для собственных нужд (2.7.2), Служебные гаражи (4.9)</p> <p>Основной вид разрешенного использования: Земельные участки (территории) общего пользования (12.0)</p> <p>Вспомогательные виды: Коммунальное обслуживание (3.1), Хранение автотранспорта (2.7.1), Размещение гаражей для собственных нужд (2.7.2), Служебные гаражи (4.9)</p>

Раздел 2

Сведения о местоположении границ объекта

1. Система координат МСК-51					
2. Сведения о характерных точках границ объекта					
Обозначение характерных точек границ	Координаты, м		Метод определения координат характерной точки	Средняя квадратическая погрешность положения характерной точки (M _t), м	Описание обозначения точки на местности (при наличии)
	X	Y			
1	2	3	4	5	6
О-7(1)					
1	487 193,72	1 334 109,74	Картометрический метод	25,00	Закрепление отсутствует
2	487 200,15	1 334 105,97		25,00	
3	487 201,91	1 334 102,52		25,00	
4	487 215,94	1 334 083,03		25,00	—
5	487 216,45	1 334 076,15		25,00	
6	487 164,71	1 334 037,54		25,00	
7	487 158,49	1 334 032,92		25,00	
8	487 160,77	1 334 029,75		25,00	
9	487 164,80	1 334 024,13		25,00	
10	487 167,75	1 334 020,04		25,00	
11	487 168,41	1 334 020,50		25,00	
12	487 186,89	1 333 995,56		25,00	
13	487 207,91	1 333 966,61		25,00	
14	487 202,82	1 333 964,31		25,00	
15	487 131,59	1 333 914,40		25,00	
16	487 119,78	1 333 906,58		25,00	
17	487 114,69	1 333 902,52		25,00	
18	487 069,92	1 333 965,37		25,00	Закрепление отсутствует
19	487 046,10	1 333 997,85		25,00	
20	487 044,26	1 334 006,84		25,00	
21	487 116,35	1 334 059,42		25,00	
22	487 121,24	1 334 060,31		25,00	
23	487 128,81	1 334 065,50		25,00	
24	487 132,74	1 334 071,03		25,00	
25	487 142,98	1 334 077,78		25,00	
26	487 152,62	1 334 084,79		25,00	
27	487 183,40	1 334 107,21		25,00	
28	487 187,39	1 334 109,07		25,00	
1	487 193,72	1 334 109,74	25,00		
О-7(2)					
29	487 198,98	1 333 625,75	Картометрический метод	25,00	—
30	487 200,97	1 333 622,98		25,00	
31	487 208,64	1 333 623,97		25,00	

Раздел 2

Сведения о местоположении границ объекта

1	2	3	4	5	6	
32	487 216,80	1 333 612,18	Картометрический метод	25,00	—	
33	487 227,18	1 333 597,47		25,00		
34	487 237,07	1 333 605,11		25,00		
35	487 246,08	1 333 592,32		25,00		
36	487 257,76	1 333 576,27		25,00		
37	487 266,80	1 333 573,84		25,00		Закрепление отсутствует
38	487 215,40	1 333 537,48		25,00		
39	487 168,81	1 333 504,20		25,00		
40	487 162,34	1 333 503,84		25,00		
41	487 158,57	1 333 507,31		25,00		
42	487 141,37	1 333 531,27		25,00	—	
43	487 151,61	1 333 537,88		25,00		
44	487 165,32	1 333 547,70		25,00		
45	487 168,87	1 333 550,38		25,00		
46	487 162,31	1 333 559,41		25,00		
47	487 142,26	1 333 587,20		25,00		
48	487 154,61	1 333 594,66		25,00		
49	487 173,70	1 333 608,14		25,00		
29	487 198,98	1 333 625,75		25,00		
O-7(3)						
50	487 672,45	1 333 932,18		Картометрический метод	25,00	—
51	487 709,28	1 333 880,52			25,00	
52	487 714,39	1 333 872,44			25,00	
53	487 655,60	1 333 827,69			25,00	
54	487 645,61	1 333 842,95			25,00	
55	487 616,15	1 333 883,36			25,00	
56	487 610,64	1 333 891,74			25,00	
57	487 650,26	1 333 917,24			25,00	
58	487 656,47	1 333 921,41			25,00	
59	487 658,96	1 333 921,93	25,00		Закрепление отсутствует	
50	487 672,45	1 333 932,18	25,00		—	
O-7(4)						
60	487 015,59	1 334 519,86	Картометрический метод	25,00	—	
61	487 017,10	1 334 517,78		25,00		
62	487 039,32	1 334 487,10		25,00		
63	487 032,42	1 334 482,01		25,00		
64	487 042,96	1 334 466,91		25,00		
65	487 016,35	1 334 446,40		25,00		
66	486 992,25	1 334 427,83		25,00		
67	486 989,31	1 334 425,47		25,00		
68	486 953,68	1 334 473,31		25,00		
69	486 957,61	1 334 476,58		25,00		
60	487 015,59	1 334 519,86		25,00		
O-7(5)						
70	487 541,69	1 333 714,62		Картометрический метод	25,00	—
71	487 565,08	1 333 682,45	25,00			
72	487 591,14	1 333 645,04	25,00			
73	487 583,24	1 333 639,52	25,00			
74	487 559,86	1 333 623,14	25,00			
75	487 557,53	1 333 621,44	25,00			

Раздел 2

Сведения о местоположении границ объекта					
1	2	3	4	5	6
76	487 509,15	1 333 692,44	Картометрический метод	25,00	—
77	487 512,22	1 333 694,01		25,00	
78	487 534,38	1 333 709,91		25,00	
70	487 541,69	1 333 714,62		25,00	
O-7(6)					
79	487 225,95	1 333 533,66	Картометрический метод	25,00	Закрепление отсутствует
80	487 248,28	1 333 504,41		25,00	—
81	487 251,55	1 333 499,71		25,00	
82	487 255,03	1 333 494,66		25,00	
83	487 244,03	1 333 487,30		25,00	
84	487 201,54	1 333 456,10		25,00	Закрепление отсутствует
85	487 197,11	1 333 452,89		25,00	
86	487 173,38	1 333 486,59		25,00	
87	487 172,46	1 333 492,43		25,00	
88	487 173,43	1 333 495,95		25,00	
79	487 225,95	1 333 533,66	25,00		
O-7(7)					
89	487 605,07	1 333 526,72	Картометрический метод	25,00	Закрепление отсутствует
90	487 610,47	1 333 526,71		25,00	
91	487 640,31	1 333 509,12		25,00	
92	487 635,11	1 333 504,67		25,00	—
93	487 624,82	1 333 497,49		25,00	
94	487 614,97	1 333 490,47		25,00	
95	487 616,78	1 333 487,92		25,00	
96	487 628,14	1 333 472,27		25,00	
97	487 626,25	1 333 470,81		25,00	
98	487 599,90	1 333 450,52		25,00	
99	487 591,81	1 333 462,15		25,00	
100	487 585,44	1 333 457,67		25,00	
101	487 560,45	1 333 491,89		25,00	
102	487 575,16	1 333 502,84		25,00	
103	487 605,67	1 333 523,74		25,00	Закрепление отсутствует
89	487 605,07	1 333 526,72		25,00	
O-7(8)					
104	486 964,44	1 333 839,98	Картометрический метод	25,00	—
105	486 989,49	1 333 804,75		25,00	
106	486 996,90	1 333 794,74		25,00	
107	487 001,35	1 333 788,52		25,00	
108	486 993,86	1 333 783,09		25,00	
109	486 981,74	1 333 774,54		25,00	
110	486 970,01	1 333 791,01		25,00	
111	486 965,93	1 333 788,13		25,00	
112	486 939,79	1 333 770,23		25,00	
113	486 915,34	1 333 804,17		25,00	
114	486 940,81	1 333 823,41		25,00	
115	486 959,40	1 333 836,44		25,00	

Раздел 2

Сведения о местоположении границ объекта

1	2	3	4	5	6
104	486 964,44	1 333 839,98	Картометрический метод	25,00	—
O-7(9)					
116	487 100,69	1 333 570,55	Картометрический метод	25,00	—
117	487 127,01	1 333 534,27		25,00	
118	487 117,01	1 333 527,28		25,00	
119	487 101,72	1 333 516,13		25,00	
120	487 074,08	1 333 495,98		25,00	
121	487 048,38	1 333 532,03		25,00	
122	487 066,08	1 333 545,14		25,00	
123	487 091,68	1 333 563,45		25,00	
116	487 100,69	1 333 570,55		25,00	
O-7(10)					
124	487 312,96	1 334 067,53	Картометрический метод	25,00	Закрепление отсутствует
125	487 338,99	1 334 031,31		25,00	—
126	487 304,97	1 334 006,77		25,00	
127	487 296,15	1 334 000,41		25,00	
128	487 289,97	1 333 996,40		25,00	
129	487 266,09	1 334 029,20		25,00	
130	487 268,16	1 334 039,69		25,00	
131	487 278,83	1 334 043,10		25,00	
132	487 297,02	1 334 056,12		25,00	
124	487 312,96	1 334 067,53		25,00	Закрепление отсутствует
O-7(11)					
133	486 959,84	1 334 410,94	Картометрический метод	25,00	—
134	486 974,02	1 334 396,80		25,00	Закрепление отсутствует
135	486 976,01	1 334 398,23		25,00	
136	486 979,10	1 334 394,41		25,00	
137	486 991,83	1 334 390,10		25,00	
138	487 027,68	1 334 341,73		25,00	
139	486 994,26	1 334 322,58		25,00	—
140	486 965,87	1 334 361,18		25,00	
141	486 976,53	1 334 369,54		25,00	
142	486 950,08	1 334 404,31		25,00	
133	486 959,84	1 334 410,94		25,00	
O-7(12)					
143	487 395,05	1 333 613,75	Картометрический метод	25,00	—
144	487 417,11	1 333 582,09		25,00	
145	487 368,01	1 333 547,89		25,00	
146	487 365,64	1 333 546,24		25,00	-
147	487 343,50	1 333 577,27		25,00	—
148	487 345,96	1 333 579,56		25,00	
143	487 395,05	1 333 613,75		25,00	
O-7(13)					
149	487 482,95	1 334 256,44	Картометрический метод	25,00	—
150	487 499,52	1 334 232,86		25,00	
151	487 504,95	1 334 225,12		25,00	Закрепление отсутствует
152	487 501,22	1 334 222,51		25,00	

Раздел 2

Сведения о местоположении границ объекта

1	2	3	4	5	6
153	487 503,58	1 334 219,15	Картометрический метод	25,00	—
154	487 503,19	1 334 218,96		25,00	
155	487 494,95	1 334 213,02		25,00	
156	487 492,42	1 334 216,36		25,00	
157	487 481,45	1 334 208,14		25,00	
158	487 480,60	1 334 207,55		25,00	
159	487 480,21	1 334 207,27		25,00	
160	487 470,96	1 334 200,81		25,00	
161	487 469,87	1 334 200,04		25,00	
162	487 463,16	1 334 195,37		25,00	
163	487 459,58	1 334 192,87		25,00	
164	487 458,23	1 334 194,67		25,00	
165	487 452,52	1 334 202,75		25,00	
166	487 437,09	1 334 224,47		25,00	
149	487 482,95	1 334 256,44	25,00		
O-7(14)					
167	487 593,38	1 334 091,02	Картометрический метод	25,00	—
168	487 598,38	1 334 077,79		25,00	
169	487 602,80	1 334 071,72		25,00	
170	487 610,32	1 334 061,12		25,00	
171	487 612,30	1 334 062,55		25,00	
172	487 617,50	1 334 055,35		25,00	
173	487 616,91	1 334 054,89		25,00	
174	487 619,64	1 334 051,15		25,00	
175	487 622,26	1 334 053,01		25,00	
176	487 631,75	1 334 039,62		25,00	
177	487 627,90	1 334 036,89		25,00	
178	487 627,63	1 334 036,70		25,00	
179	487 617,17	1 334 029,28		25,00	
180	487 607,04	1 334 022,10		25,00	
181	487 578,01	1 334 062,91		25,00	Закрепление отсутствует
182	487 576,08	1 334 065,04		25,00	
183	487 567,90	1 334 059,02		25,00	
184	487 563,46	1 334 064,66		25,00	
185	487 563,07	1 334 067,77	25,00		
186	487 564,69	1 334 071,27	25,00		
187	487 586,82	1 334 087,08	25,00	—	
188	487 587,77	1 334 086,78	25,00		
167	487 593,38	1 334 091,02	25,00		
O-7(15)					
189	486 929,53	1 333 620,94	Картометрический метод	25,00	—
190	486 934,85	1 333 613,71		25,00	
191	486 947,00	1 333 597,34		25,00	
192	486 955,66	1 333 585,21		25,00	
193	486 960,29	1 333 578,39		25,00	
194	486 966,43	1 333 571,15		25,00	
195	486 942,41	1 333 553,46		25,00	
196	486 936,61	1 333 561,11		25,00	
197	486 922,89	1 333 580,11		25,00	
198	486 911,14	1 333 597,01		25,00	

Раздел 2

Сведения о местоположении границ объекта							
1	2	3	4	5	6		
199	486 906,84	1 333 605,07	Картометрический метод	25,00	—		
189	486 929,53	1 333 620,94		25,00			
O-7(16)							
200	487 444,43	1 334 428,97	Картометрический метод	25,00	—		
201	487 448,70	1 334 408,29		25,00			
202	487 453,96	1 334 400,84		25,00			
203	487 452,30	1 334 399,67		25,00			
204	487 456,89	1 334 393,17		25,00			
205	487 462,26	1 334 387,22		25,00			
206	487 468,32	1 334 379,08		25,00			
207	487 454,73	1 334 369,76		25,00			
208	487 444,27	1 334 363,72		25,00			
209	487 419,88	1 334 398,70		25,00			
210	487 410,49	1 334 418,64		25,00			
200	487 444,43	1 334 428,97		25,00			
O-7(17)							
211	487 944,01	1 333 793,77	Картометрический метод	25,00	—		
212	487 949,48	1 333 786,11		25,00			
213	487 956,96	1 333 775,64		25,00			
214	487 964,30	1 333 765,17		25,00			
215	487 952,22	1 333 748,70		25,00			
216	487 944,43	1 333 742,79		25,00	Закрепление отсутствует		
217	487 940,24	1 333 740,68		25,00	—		
218	487 935,33	1 333 737,06		25,00			
219	487 931,12	1 333 742,63		25,00			
220	487 925,60	1 333 750,07		25,00			
221	487 922,04	1 333 755,12		25,00			
222	487 927,01	1 333 758,46		25,00			
223	487 932,77	1 333 762,44		25,00			
224	487 927,79	1 333 769,86		25,00			
225	487 925,46	1 333 780,63		25,00			
211	487 944,01	1 333 793,77		25,00			
O-7(18)							
226	486 855,60	1 333 960,09		Картометрический метод		25,00	—
227	486 885,84	1 333 919,00	25,00				
228	486 888,27	1 333 913,42	25,00				
229	486 882,12	1 333 910,74	25,00				
230	486 872,59	1 333 904,05	25,00				
231	486 868,29	1 333 900,73	25,00				
232	486 851,99	1 333 924,36	25,00				
233	486 852,37	1 333 927,19	25,00				
234	486 841,12	1 333 942,36	25,00				
235	486 838,51	1 333 947,51	25,00				
226	486 855,60	1 333 960,09	25,00				
O-7(19)							
236	487 552,05	1 334 059,71	Картометрический метод	25,00	Закрепление отсутствует		
237	487 555,89	1 334 059,02		25,00			
238	487 559,60	1 334 055,99		25,00			
239	487 580,10	1 334 027,58		25,00	—		
240	487 577,89	1 334 020,02		25,00			
241	487 571,35	1 334 015,41		25,00			
242	487 561,57	1 334 008,41		25,00			

Раздел 2

Сведения о местоположении границ объекта

1	2	3	4	5	6
243	487 547,14	1 334 029,20	Картометрический метод	25,00	—
244	487 542,12	1 334 036,26		25,00	
245	487 540,68	1 334 038,28		25,00	
246	487 545,57	1 334 057,42		25,00	
236	487 552,05	1 334 059,71		25,00	Закрепление отсутствует
O-7(20)					
247	486 465,65	1 334 275,77	Картометрический метод	25,00	—
248	486 479,69	1 334 257,71		25,00	
249	486 471,78	1 334 251,56		25,00	
250	486 460,15	1 334 252,46		25,00	
251	486 457,24	1 334 253,78		25,00	
252	486 456,20	1 334 255,26		25,00	
253	486 455,60	1 334 256,98		25,00	
254	486 457,00	1 334 269,04		25,00	
247	486 465,65	1 334 275,77		25,00	
O-7(21)					
255	486 868,62	1 334 111,38	Картометрический метод	25,00	—
256	486 875,36	1 334 098,00		25,00	
257	486 877,42	1 334 093,90		25,00	
258	486 869,62	1 334 088,22		25,00	
259	486 866,92	1 334 091,95		25,00	
260	486 862,27	1 334 088,46		25,00	
261	486 860,34	1 334 088,16		25,00	
262	486 856,83	1 334 092,51		25,00	
263	486 859,39	1 334 095,01		25,00	
264	486 854,11	1 334 104,32		25,00	
255	486 868,62	1 334 111,38		25,00	
O-7(22)					
265	486 878,88	1 334 126,51	Картометрический метод	25,00	—
266	486 882,96	1 334 119,99		25,00	
267	486 885,95	1 334 114,96		25,00	
268	486 875,41	1 334 106,97		25,00	
269	486 872,47	1 334 112,00		25,00	
270	486 868,85	1 334 118,86		25,00	
265	486 878,88	1 334 126,51		25,00	
O-7(23)					
271	488 492,35	1 362 702,00	Картометрический метод	25,00	—
272	488 512,86	1 362 735,23		25,00	
273	488 505,67	1 362 739,80		25,00	
274	488 474,46	1 362 760,09		25,00	
275	488 439,62	1 362 710,11		25,00	
276	488 422,01	1 362 687,61		25,00	
277	488 420,90	1 362 684,17		25,00	
278	488 424,10	1 362 676,33		25,00	
279	488 436,94	1 362 662,89		25,00	
280	488 443,27	1 362 661,63		25,00	
281	488 453,82	1 362 661,50		25,00	
282	488 475,33	1 362 692,72		25,00	
283	488 484,30	1 362 699,52		25,00	
271	488 492,35	1 362 702,00		25,00	
O-7(24)					
284	488 442,41	1 362 721,64	Картометрический метод	25,00	—
285	488 462,79	1 362 751,65		25,00	
286	488 470,15	1 362 762,62		25,00	

Раздел 2

Сведения о местоположении границ объекта

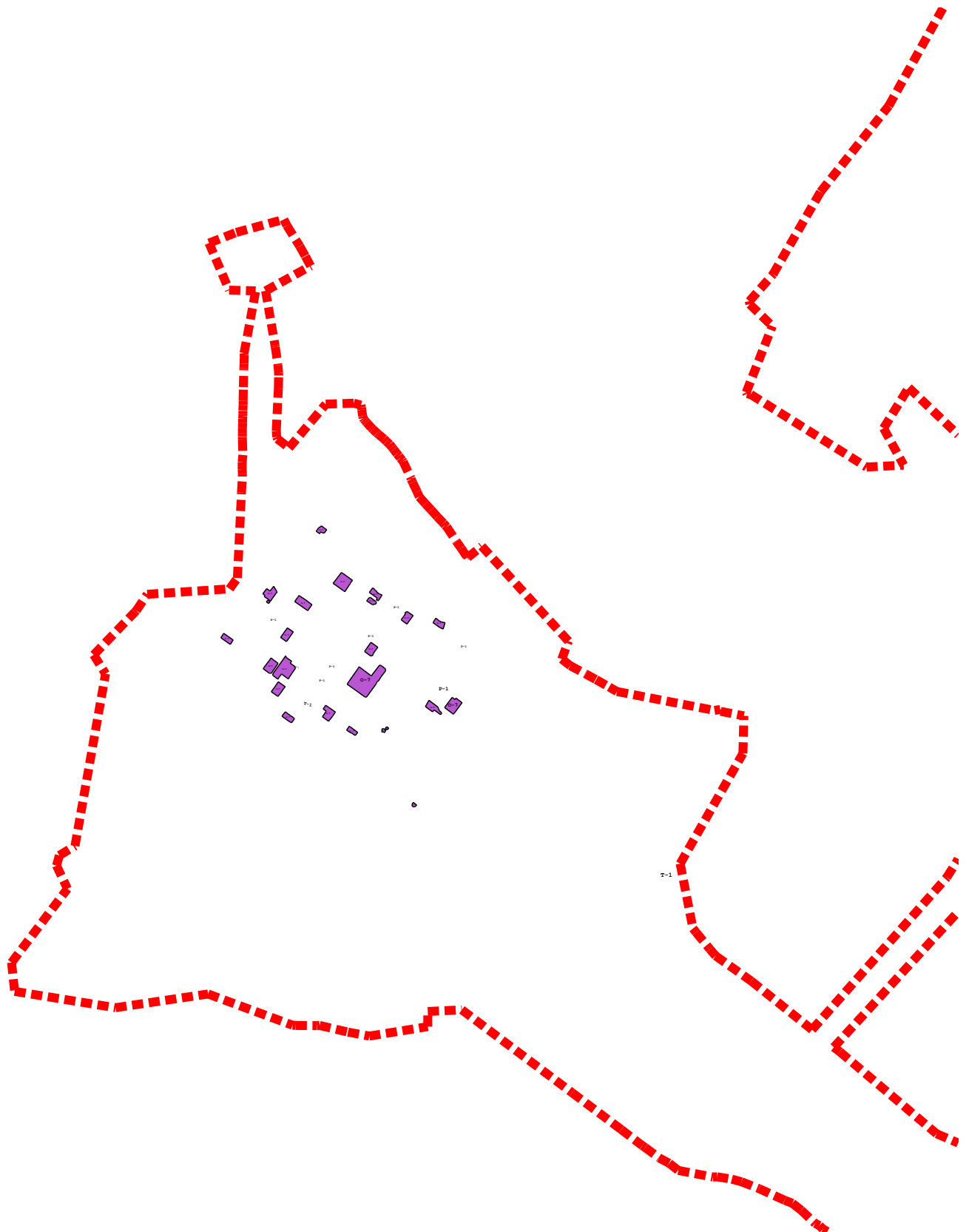
1	2	3	4	5	6
287	488 433,41	1 362 778,80	Картометрический метод	25,00	—
288	488 429,94	1 362 773,93		25,00	
289	488 409,36	1 362 744,01		25,00	
290	488 378,96	1 362 696,74		25,00	
291	488 384,69	1 362 697,95		25,00	
284	488 442,41	1 362 721,64		25,00	
O-7(25)					
292	479 900,57	1 343 610,69	Картометрический метод	25,00	—
293	479 906,36	1 343 618,80		25,00	
294	479 912,05	1 343 626,82		25,00	
295	479 916,24	1 343 632,66		25,00	
296	479 917,03	1 343 632,15		25,00	
297	479 917,57	1 343 632,99		25,00	
298	479 924,77	1 343 643,54		25,00	
299	479 929,43	1 343 650,38		25,00	
300	479 910,36	1 343 663,19		25,00	
301	479 904,49	1 343 667,08		25,00	
302	479 899,64	1 343 670,70		25,00	
303	479 870,78	1 343 629,04		25,00	
304	479 875,85	1 343 625,14		25,00	
305	479 877,01	1 343 627,12		25,00	
306	479 880,15	1 343 624,93		25,00	
292	479 900,57	1 343 610,69		25,00	
O-7(26)					
307	489 218,61	1 363 059,08	Картометрический метод	25,00	—
308	489 236,44	1 363 084,80		25,00	
309	489 197,39	1 363 115,19		25,00	
310	489 189,91	1 363 104,96		25,00	
311	489 183,36	1 363 095,36		25,00	
312	489 178,83	1 363 088,62		25,00	
313	489 195,42	1 363 076,17		25,00	
307	489 218,61	1 363 059,08		25,00	
O-7(27)					
314	478 705,11	1 369 417,53	Картометрический метод	25,00	—
315	478 706,05	1 369 435,14		25,00	
316	478 704,82	1 369 435,43		25,00	
317	478 701,19	1 369 436,06		25,00	
318	478 698,19	1 369 439,32		25,00	
319	478 664,08	1 369 446,14		25,00	
320	478 658,54	1 369 409,85		25,00	
321	478 686,90	1 369 406,98		25,00	
314	478 705,11	1 369 417,53		25,00	
O-7(28)					
322	477 422,59	1 348 868,47	Картометрический метод	25,00	—
323	477 440,20	1 348 875,69		25,00	
324	477 449,58	1 348 879,55		25,00	
325	477 461,26	1 348 884,69		25,00	
326	477 448,79	1 348 909,86		25,00	
327	477 412,08	1 348 898,20		25,00	
322	477 422,59	1 348 868,47		25,00	
O-7(29)					
328	477 581,34	1 348 930,55	Картометрический метод	25,00	Закрепление отсутствует
329	477 608,00	1 348 940,72		25,00	

Раздел 2

Сведения о местоположении границ объекта

1	2	3	4	5	6	
330	477 593,19	1 348 977,76	Картометрический метод	25,00	Закрепление отсутствует	
331	477 566,12	1 348 967,65		25,00		
328	477 581,34	1 348 930,55		25,00		
O-7(30)						
332	479 987,09	1 343 560,91	Картометрический метод	25,00	Закрепление отсутствует	
333	480 003,53	1 343 582,78		25,00		
334	480 005,19	1 343 586,96		25,00		
335	480 005,00	1 343 589,75		25,00		
336	480 002,09	1 343 593,53		25,00		
337	479 985,61	1 343 604,86		25,00	—	
338	479 984,31	1 343 602,92		25,00		
339	479 976,84	1 343 592,42		25,00		
340	479 972,34	1 343 586,08		25,00		
341	479 968,20	1 343 578,68		25,00		
332	479 987,09	1 343 560,91		25,00	Закрепление отсутствует	
O-7(31)						
342	479 987,64	1 343 607,88		Картометрический метод	25,00	—
343	480 006,81	1 343 594,92	25,00		Закрепление отсутствует	
344	480 008,23	1 343 591,47	25,00			
345	480 008,97	1 343 588,12	25,00			
346	480 008,81	1 343 585,69	25,00			
347	480 006,39	1 343 581,41	25,00			
348	479 993,26	1 343 560,81	25,00		—	
349	479 991,12	1 343 557,19	25,00			
350	480 001,78	1 343 555,36	25,00			
351	480 022,43	1 343 586,98	25,00			
352	479 989,24	1 343 610,25	25,00			
342	479 987,64	1 343 607,88	25,00			
O-7(32)						
353	487 565,81	1 333 479,66	Картометрический метод	25,00	—	
354	487 558,12	1 333 490,26		25,00		
355	487 547,25	1 333 482,62		25,00		
356	487 556,78	1 333 469,71		25,00		
357	487 563,39	1 333 474,53		25,00		
353	487 565,81	1 333 479,66		25,00		
3. Сведения о характерных точках части (частей) границы объекта						
1	2	3	4	5	6	
—	—	—	—	—	—	

Раздел 4
План границ объекта

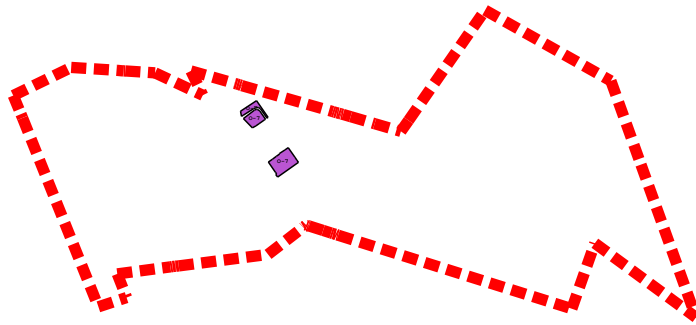


Масштаб 1:30 000

Подпись _____ Дата « 7 » мая 20 24 г.

Место для оттиска печати (при наличии) лица, составившего описание местоположения границ объекта

Раздел 4
План границ объекта

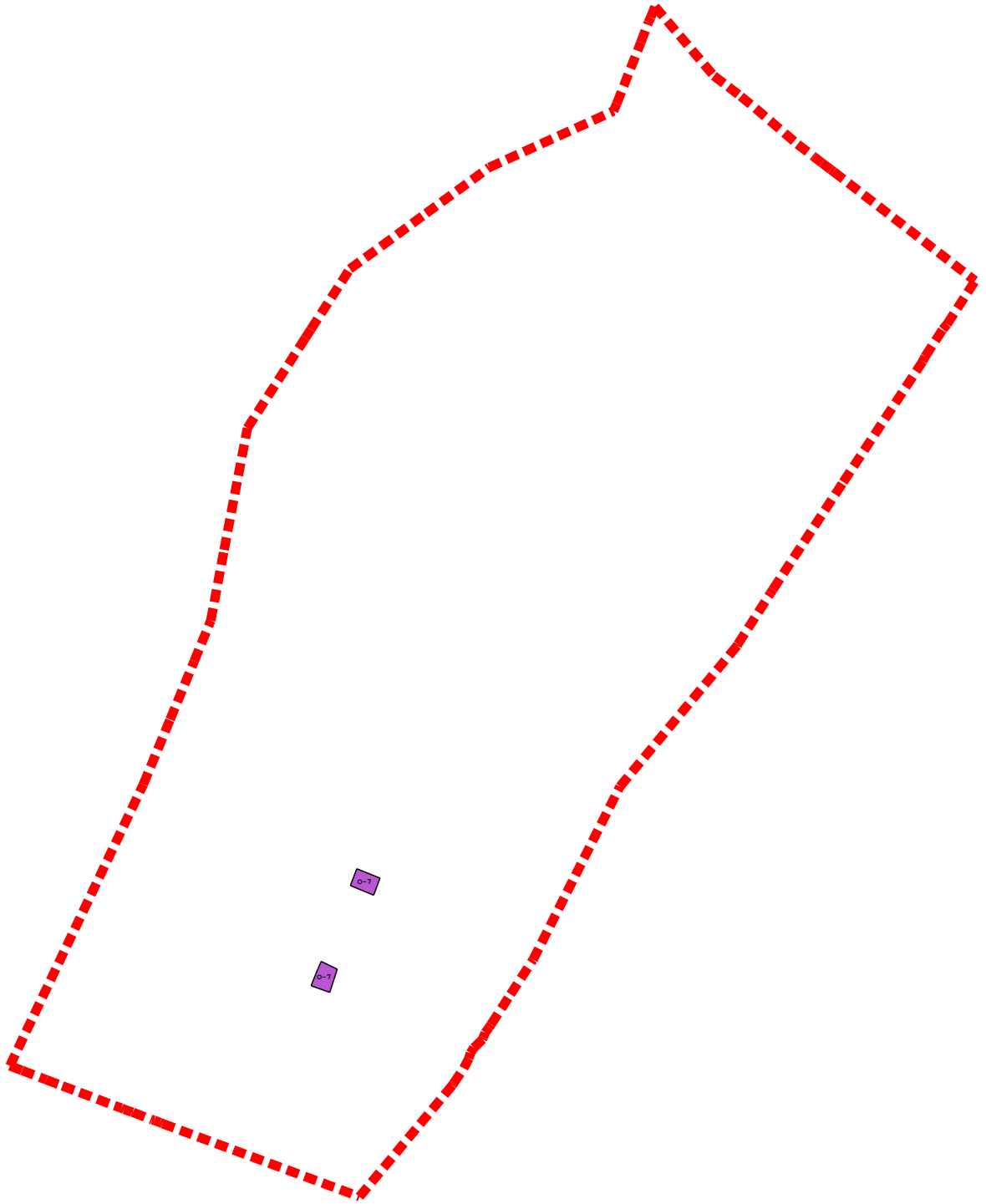


Масштаб 1:15 000

Подпись _____ Дата « 7 » _____ мая 20 24 г.

Место для оттиска печати (при наличии) лица, составившего описание местоположения границ объекта

Раздел 4
План границ объекта

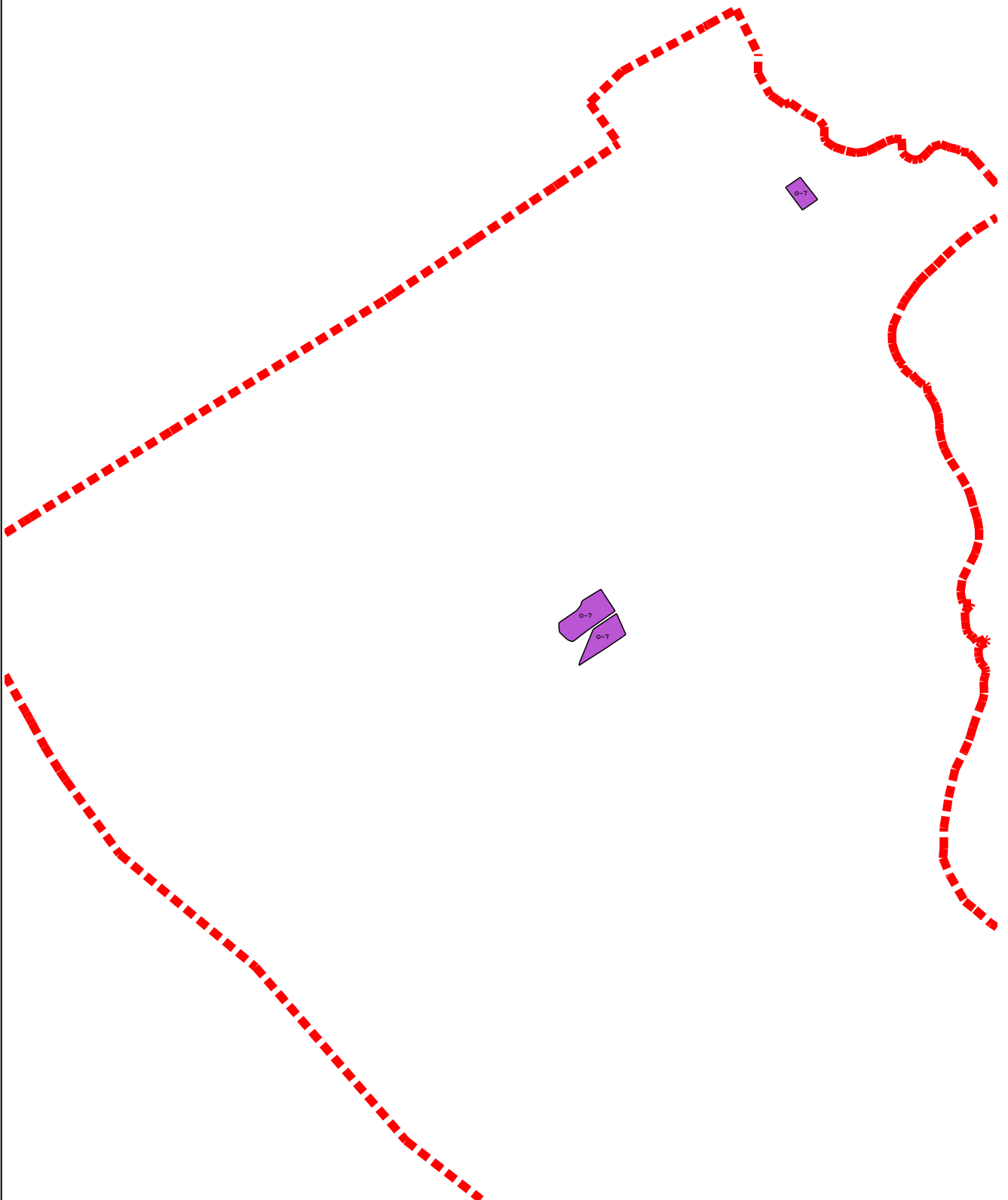


Масштаб 1:10 000

Подпись _____ Дата « 7 » _____ мая 20 24 г.

Место для оттиска печати (при наличии) лица, составившего описание местоположения границ объекта

Раздел 4
План границ объекта

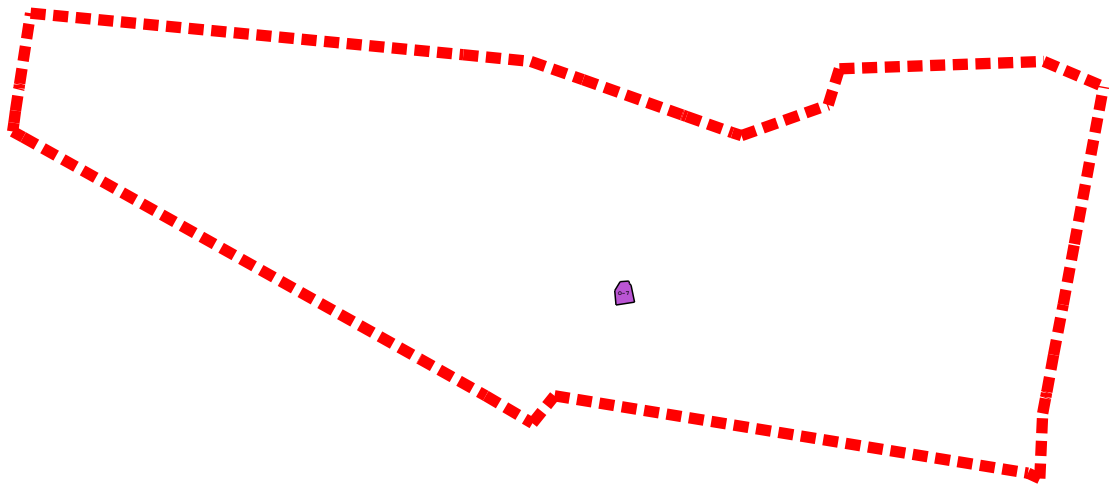


Масштаб 1:10 000

Подпись _____ Дата « 7 » _____ мая 20 24 г.

Место для оттиска печати (при наличии) лица, составившего описание местоположения границ объекта

Раздел 4
План границ объекта



Масштаб 1:15 000

Подпись _____ Дата « 7 » _____ мая 20 24 г.

Место для оттиска печати (при наличии) лица, составившего описание местоположения границ объекта

Прохождение границы		Описание прохождения границы
от точки	до точки	
1	2	3
—	—	—

ОПИСАНИЕ МЕСТОПОЛОЖЕНИЯ ГРАНИЦ
Зона объектов обеспечения научной деятельности (О-8)

(наименование объекта, местоположение границ которого описано (далее - объект))

Раздел 1

Сведения об объекте

Сведения об объекте		
№ п/п	Характеристики объекта	Описание характеристик
1	2	3
1	Местоположение объекта	Мурманская область, р-н Ковдорский
2	Площадь объекта ± величина погрешности определения площади ($P \pm \Delta P$)	12 554 м ² ± 25 м ²
3	Иные характеристики объекта	Вид объекта реестра границ: Территориальная зона Виды разрешенного использования земельных участков, расположенных в территориальной зоне: Основной вид разрешенного использования: Обеспечение научной деятельности (3.9) Вспомогательные виды: Коммунальное обслуживание (3.1), Магазины (4.4), Общественное питание (4.6), Хранение автотранспорта (2.7.1), Размещение гаражей для собственных нужд (2.7.2), Служебные гаражи (4.9) Основной вид разрешенного использования: Обеспечение деятельности в области гидрометеорологии и смежных с ней областях (3.9.1) Вспомогательные виды: Коммунальное обслуживание (3.1), Магазины (4.4), Общественное питание (4.6), Хранение автотранспорта (2.7.1), Размещение гаражей для собственных нужд (2.7.2), Служебные гаражи (4.9) Основной вид разрешенного использования: Земельные участки (территории) общего пользования (12.0) Вспомогательные виды: Коммунальное обслуживание (3.1), Магазины (4.4), Общественное питание (4.6), Хранение автотранспорта (2.7.1), Размещение гаражей для собственных нужд (2.7.2), Служебные гаражи (4.9)

Раздел 2

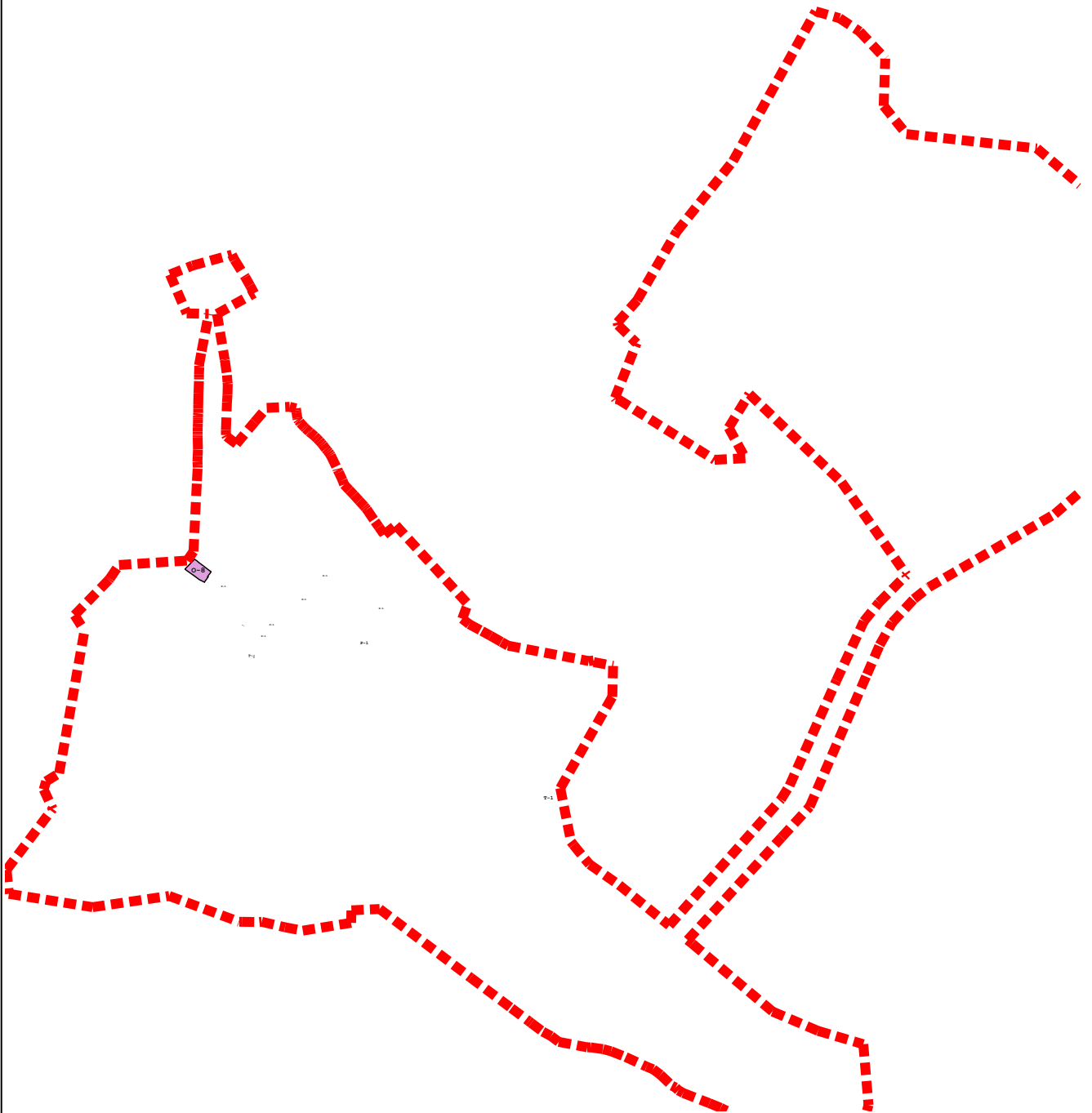
Сведения о местоположении границ объекта

1. Система координат МСК-51

2. Сведения о характерных точках границ объекта

Обозначение характерных точек границ	Координаты, м		Метод определения координат характерной точки	Средняя квадратическая погрешность положения характерной точки (Mt), м	Описание обозначения точки на местности (при наличии)
	X	Y			
1	2	3	4	5	6
1	487 570,96	1 333 258,55	Картометрический метод	25,00	—
2	487 635,64	1 333 321,49		25,00	
3	487 624,86	1 333 335,60		25,00	
4	487 613,69	1 333 349,70		25,00	
5	487 595,06	1 333 374,39		25,00	
6	487 559,02	1 333 421,55		25,00	
7	487 556,66	1 333 425,61		25,00	
8	487 553,90	1 333 425,31		25,00	
9	487 552,38	1 333 427,37		25,00	
10	487 552,77	1 333 427,89		25,00	
11	487 530,02	1 333 411,32		25,00	
12	487 522,14	1 333 405,49		25,00	
13	487 519,57	1 333 409,23		25,00	
14	487 488,99	1 333 387,46		25,00	
15	487 485,30	1 333 384,96		25,00	
16	487 502,34	1 333 351,95		25,00	
17	487 513,62	1 333 337,36		25,00	
18	487 528,85	1 333 316,97		25,00	
19	487 548,08	1 333 287,96		25,00	
1	487 570,96	1 333 258,55	25,00		
3. Сведения о характерных точках части (частей) границы объекта					
1	2	3	4	5	6
—	—	—	—	—	—

Раздел 4
План границ объекта



Масштаб 1:40 000

Подпись _____ Дата « 7 » _____ мая 20 24 г.

Место для оттиска печати (при наличии) лица, составившего описание местоположения границ объекта

Прохождение границы		Описание прохождения границы
от точки	до точки	
1	2	3
—	—	—

ОПИСАНИЕ МЕСТОПОЛОЖЕНИЯ ГРАНИЦ

Производственная зона (II)

(наименование объекта, местоположение границ которого описано (далее - объект))

Раздел 1

Сведения об объекте

№ п/п	Характеристики объекта	Описание характеристик
1	2	3
1	Местоположение объекта	Мурманская область, р-н Ковдорский
2	Площадь объекта ± величина погрешности определения площади (P ± ΔP)	70 495 254 м ² ± 25 м ²
	Иные характеристики объекта	<p>Вид объекта реестра границ: Территориальная зона</p> <p>Виды разрешенного использования земельных участков, расположенных в территориальной зоне:</p> <p>Основной вид разрешенного использования: Производственная деятельность (6.0)</p> <p>Вспомогательные виды: Коммунальное обслуживание (3.1), Обеспечение научной деятельности (3.9), Обеспечение деятельности в области гидрометеорологии и смежных с ней областях (3.9.1), Деловое управление (4.1), Магазины (4.4), Общественное питание (4.6), Хранение автотранспорта (2.7.1), Размещение гаражей для собственных нужд (2.7.2), Служебные гаражи (4.9), Связь (6.8), Склад (6.9), Трубопроводный транспорт (7.5)</p> <p>Основной вид разрешенного использования: Недропользование (6.1)</p> <p>Вспомогательные виды: Коммунальное обслуживание (3.1), Обеспечение научной деятельности (3.9), Обеспечение деятельности в области гидрометеорологии и смежных с ней областях (3.9.1), Деловое управление (4.1), Магазины (4.4), Общественное питание (4.6), Хранение автотранспорта (2.7.1), Размещение гаражей для собственных нужд (2.7.2), Служебные гаражи (4.9), Связь (6.8), Склад (6.9), Трубопроводный транспорт (7.5)</p> <p>Основной вид разрешенного использования: Тяжелая промышленность (6.2)</p> <p>Вспомогательные виды: Коммунальное обслуживание (3.1), Обеспечение научной деятельности (3.9), Обеспечение деятельности в области гидрометеорологии и смежных с ней областях (3.9.1), Деловое управление (4.1), Магазины (4.4), Общественное питание (4.6), Хранение автотранспорта (2.7.1), Размещение гаражей для собственных нужд (2.7.2), Служебные гаражи (4.9), Связь (6.8), Склад (6.9), Трубопроводный транспорт (7.5)</p> <p>Основной вид разрешенного использования: Автомобилестроительная промышленность (6.2.1)</p> <p>Вспомогательные виды: Коммунальное обслуживание (3.1), Обеспечение научной деятельности (3.9), Обеспечение деятельности в области гидрометеорологии и смежных с ней областях (3.9.1), Деловое управление (4.1), Магазины (4.4), Общественное питание (4.6), Хранение автотранспорта (2.7.1), Размещение гаражей для собственных нужд (2.7.2), Служебные гаражи (4.9), Связь (6.8), Склад (6.9), Трубопроводный транспорт (7.5)</p> <p>Основной вид разрешенного использования: Легкая промышленность (6.3)</p> <p>Вспомогательные виды: Коммунальное обслуживание (3.1), Обеспечение научной деятельности (3.9), Обеспечение деятельности в области гидрометеорологии и смежных с ней областях (3.9.1), Деловое управление (4.1), Магазины (4.4), Общественное питание (4.6), Хранение автотранспорта (2.7.1), Размещение гаражей для собственных нужд (2.7.2), Служебные гаражи (4.9), Связь (6.8), Склад (6.9), Трубопроводный транспорт (7.5)</p> <p>Основной вид разрешенного использования: Фармацевтическая промышленность (6.3.1)</p> <p>Вспомогательные виды: Коммунальное обслуживание (3.1), Обеспечение научной деятельности (3.9), Обеспечение деятельности в области гидрометеорологии и смежных с ней областях (3.9.1), Деловое управление (4.1), Магазины (4.4), Общественное питание (4.6), Хранение автотранспорта (2.7.1), Размещение гаражей для</p>

ОПИСАНИЕ МЕСТОПОЛОЖЕНИЯ ГРАНИЦ

Производственная зона (П)

(наименование объекта, местоположение границ которого описано (далее - объект))

Раздел 1

Сведения об объекте

№ п/п	Характеристики объекта	Описание характеристик
1	2	3
3		<p>собственных нужд (2.7.2), Служебные гаражи (4.9), Связь (6.8), Склад (6.9), Трубопроводный транспорт (7.5)</p> <p>Основной вид разрешенного использования: Пищевая промышленность (6.4)</p> <p>Вспомогательные виды: Коммунальное обслуживание (3.1), Обеспечение научной деятельности (3.9), Обеспечение деятельности в области гидрометеорологии и смежных с ней областях (3.9.1), Деловое управление (4.1), Магазины (4.4), Общественное питание (4.6), Хранение автотранспорта (2.7.1), Размещение гаражей для собственных нужд (2.7.2), Служебные гаражи (4.9), Связь (6.8), Склад (6.9), Трубопроводный транспорт (7.5)</p> <p>Основной вид разрешенного использования: Нефтехимическая промышленность (6.5)</p> <p>Вспомогательные виды: Коммунальное обслуживание (3.1), Обеспечение научной деятельности (3.9), Обеспечение деятельности в области гидрометеорологии и смежных с ней областях (3.9.1), Деловое управление (4.1), Магазины (4.4), Общественное питание (4.6), Хранение автотранспорта (2.7.1), Размещение гаражей для собственных нужд (2.7.2), Служебные гаражи (4.9), Связь (6.8), Склад (6.9), Трубопроводный транспорт (7.5)</p> <p>Основной вид разрешенного использования: Обеспечение космической деятельности (6.10)</p> <p>Вспомогательные виды: Коммунальное обслуживание (3.1), Обеспечение научной деятельности (3.9), Обеспечение деятельности в области гидрометеорологии и смежных с ней областях (3.9.1), Деловое управление (4.1), Магазины (4.4), Общественное питание (4.6), Хранение автотранспорта (2.7.1), Размещение гаражей для собственных нужд (2.7.2), Служебные гаражи (4.9), Связь (6.8), Склад (6.9), Трубопроводный транспорт (7.5)</p> <p>Основной вид разрешенного использования: Целлюлозно-бумажная промышленность (6.11)</p> <p>Вспомогательные виды: Коммунальное обслуживание (3.1), Обеспечение научной деятельности (3.9), Обеспечение деятельности в области гидрометеорологии и смежных с ней областях (3.9.1), Деловое управление (4.1), Магазины (4.4), Общественное питание (4.6), Хранение автотранспорта (2.7.1), Размещение гаражей для собственных нужд (2.7.2), Служебные гаражи (4.9), Связь (6.8), Склад (6.9), Трубопроводный транспорт (7.5)</p> <p>Основной вид разрешенного использования: Земельные участки (территории) общего пользования (12.0)</p> <p>Вспомогательные виды: Коммунальное обслуживание (3.1), Обеспечение научной деятельности (3.9), Обеспечение деятельности в области гидрометеорологии и смежных с ней областях (3.9.1), Деловое управление (4.1), Магазины (4.4), Общественное питание (4.6), Хранение автотранспорта (2.7.1), Размещение гаражей для собственных нужд (2.7.2), Служебные гаражи (4.9), Связь (6.8), Склад (6.9), Трубопроводный транспорт (7.5)</p> <p>Основной вид разрешенного использования: Специальная деятельность (12.2)</p> <p>Вспомогательные виды: Коммунальное обслуживание (3.1), Обеспечение научной деятельности (3.9), Обеспечение деятельности в области гидрометеорологии и смежных с ней областях (3.9.1), Деловое управление (4.1), Магазины (4.4), Общественное питание (4.6), Хранение автотранспорта (2.7.1), Размещение гаражей для собственных нужд (2.7.2), Служебные гаражи (4.9), Связь (6.8), Склад (6.9), Трубопроводный транспорт (7.5)</p> <p>Условно разрешенный вид разрешенного использования: Склады (6.9)</p> <p>Вспомогательные виды: Коммунальное обслуживание (3.1),</p>

ОПИСАНИЕ МЕСТОПОЛОЖЕНИЯ ГРАНИЦ

Производственная зона (П)

(наименование объекта, местоположение границ которого описано (далее - объект))

Раздел 1

Сведения об объекте

№ п/п	Характеристики объекта	Описание характеристик
1	2	3
		<p>Обеспечение научной деятельности (3.9), Обеспечение деятельности в области гидрометеорологии и смежных с ней областях (3.9.1), Деловое управление (4.1), Магазины (4.4), Общественное питание (4.6), Хранение автотранспорта (2.7.1), Размещение гаражей для собственных нужд (2.7.2), Служебные гаражи (4.9), Связь (6.8), Склад (6.9), Трубопроводный транспорт (7.5)</p> <p>Условно разрешенный вид разрешенного использования: Железнодорожный транспорт (7.1)</p> <p>Вспомогательные виды: Коммунальное обслуживание (3.1), Обеспечение научной деятельности (3.9), Обеспечение деятельности в области гидрометеорологии и смежных с ней областях (3.9.1), Деловое управление (4.1), Магазины (4.4), Общественное питание (4.6), Хранение автотранспорта (2.7.1), Размещение гаражей для собственных нужд (2.7.2), Служебные гаражи (4.9), Связь (6.8), Склад (6.9), Трубопроводный транспорт (7.5)</p> <p>Условно разрешенный вид разрешенного использования: Автомобильный транспорт (7.2)</p> <p>Вспомогательные виды: Коммунальное обслуживание (3.1), Обеспечение научной деятельности (3.9), Обеспечение деятельности в области гидрометеорологии и смежных с ней областях (3.9.1), Деловое управление (4.1), Магазины (4.4), Общественное питание (4.6), Хранение автотранспорта (2.7.1), Размещение гаражей для собственных нужд (2.7.2), Служебные гаражи (4.9), Связь (6.8), Склад (6.9), Трубопроводный транспорт (7.5)</p>

Раздел 2

Сведения о местоположении границ объекта

1. Система координат МСК-51					
2. Сведения о характерных точках границ объекта					
Обозначение характерных точек границ	Координаты, м		Метод определения координат характерной точки	Средняя квадратическая погрешность положения характерной точки (Mt), м	Описание обозначения точки на местности (при наличии)
	X	Y			
1	2	3	4	5	6
П(1)					
1	490 790,39	1 362 696,24	Картометрический метод	25,00	—
2	490 789,31	1 362 700,88		25,00	
3	490 777,63	1 362 714,88		25,00	
4	490 733,77	1 362 709,13		25,00	
5	490 727,23	1 362 725,68		25,00	
6	490 722,37	1 362 754,30		25,00	
7	490 597,14	1 362 743,38		25,00	
8	490 609,56	1 362 686,53		25,00	
9	490 668,53	1 362 656,03		25,00	
10	490 717,48	1 362 678,98		25,00	
1	490 790,39	1 362 696,24	25,00		
П(2)					
11	490 938,69	1 362 887,39	Картометрический метод	25,00	—
12	490 905,68	1 362 973,64		25,00	
13	490 912,46	1 362 975,14		25,00	
14	490 907,60	1 362 997,51		25,00	
15	490 901,91	1 363 011,78		25,00	
16	490 897,93	1 363 029,18		25,00	
17	490 864,57	1 363 021,80		25,00	
18	490 862,59	1 363 030,51		25,00	
19	490 850,32	1 363 027,73		25,00	
20	490 854,72	1 363 007,26		25,00	
21	490 811,68	1 362 998,13		25,00	
22	490 825,64	1 362 928,04		25,00	
23	490 839,29	1 362 886,85		25,00	
24	490 867,61	1 362 856,82		25,00	
25	490 912,56	1 362 856,35		25,00	
26	490 938,02	1 362 863,93		25,00	
11	490 938,69	1 362 887,39	25,00		
П(3)					
27	490 953,95	1 362 806,44	Картометрический метод	25,00	—
28	490 942,40	1 362 846,30		25,00	
29	490 876,79	1 362 831,24		25,00	
30	490 906,82	1 362 794,06		25,00	
27	490 953,95	1 362 806,44		25,00	
П(4)					
31	491 014,71	1 362 849,14	Картометрический метод	25,00	—
32	491 012,69	1 362 856,48		25,00	
33	490 996,60	1 362 867,40		25,00	
34	490 987,73	1 362 899,66		25,00	
35	490 947,36	1 362 889,60		25,00	
36	490 958,64	1 362 855,63		25,00	
37	490 974,50	1 362 857,90		25,00	
38	490 985,71	1 362 862,68		25,00	
39	490 992,97	1 362 863,91		25,00	
31	491 014,71	1 362 849,14		25,00	

Раздел 2

Сведения о местоположении границ объекта					
1	2	3	4	5	6
П(5)					
40	490 999,32	1 362 934,97	Картометрический метод	25,00	—
41	490 979,65	1 363 005,61		25,00	
42	490 960,10	1 363 000,23		25,00	
43	490 979,52	1 362 929,53		25,00	
40	490 999,32	1 362 934,97		25,00	
П(6)					
44	490 945,08	1 356 493,16	Картометрический метод	25,00	—
45	490 913,96	1 356 613,64		25,00	
46	490 910,11	1 356 668,16		25,00	
47	490 813,02	1 356 744,37		25,00	
48	490 746,64	1 356 751,36		25,00	
49	490 666,01	1 356 759,33		25,00	
50	490 638,17	1 356 762,17		25,00	
51	490 577,88	1 356 690,87		25,00	
52	490 561,31	1 356 671,20		25,00	
53	490 535,55	1 356 640,97		25,00	
54	490 505,41	1 356 598,99		25,00	
55	490 474,91	1 356 556,56		25,00	
56	490 441,50	1 356 513,58		25,00	
57	490 400,57	1 356 460,90		25,00	
58	490 434,45	1 356 373,17		25,00	
59	490 474,93	1 356 326,63		25,00	
60	490 531,32	1 356 257,36		25,00	
61	490 562,26	1 356 225,14		25,00	
62	490 610,14	1 356 181,84		25,00	
63	490 609,97	1 356 157,97		25,00	
64	490 523,90	1 356 125,17		25,00	
65	490 438,16	1 356 088,16		25,00	
66	490 396,11	1 356 059,38		25,00	
67	490 333,32	1 356 058,56		25,00	
68	490 272,97	1 356 050,99		25,00	
69	490 205,52	1 356 065,76		25,00	
70	490 153,33	1 356 074,38		25,00	
71	490 111,86	1 356 095,80		25,00	
72	490 041,05	1 356 120,14		25,00	
73	489 997,61	1 356 168,87		25,00	
74	489 945,49	1 356 246,03		25,00	
75	489 914,22	1 356 307,99	25,00		
76	489 867,50	1 356 368,49	25,00		
77	489 735,36	1 356 425,27	25,00		
78	489 717,96	1 356 490,77	25,00		
79	489 660,05	1 356 520,66	25,00		
80	489 634,74	1 356 605,16	25,00		
81	489 641,63	1 356 709,73	25,00		
82	489 605,74	1 356 816,62	25,00		
83	489 516,31	1 356 892,71	25,00		
84	489 550,07	1 356 980,09	25,00		
85	489 526,88	1 356 995,32	25,00		
86	489 488,85	1 356 887,58	25,00		
87	489 581,89	1 356 802,03	25,00		
88	489 613,85	1 356 710,26	25,00		
89	489 607,13	1 356 600,69	25,00		
90	489 633,77	1 356 511,26	25,00		
91	489 694,20	1 356 476,03	25,00		

Раздел 2

Сведения о местоположении границ объекта					
1	2	3	4	5	6
92	489 717,51	1 356 403,77	Картометрический метод	25,00	—
93	489 802,29	1 356 363,85		25,00	
94	489 848,95	1 356 347,56		25,00	
95	489 890,65	1 356 292,99		25,00	
96	489 921,78	1 356 231,23		25,00	
97	489 974,33	1 356 153,32		25,00	
98	490 025,15	1 356 095,60		25,00	
99	490 103,24	1 356 069,25		25,00	
100	490 143,56	1 356 048,25		25,00	
101	490 269,79	1 356 023,20		25,00	
102	490 335,44	1 356 030,74		25,00	
103	490 402,33	1 356 031,10		25,00	
104	490 451,87	1 356 061,46		25,00	
105	490 531,06	1 356 096,37		25,00	
106	490 609,48	1 356 126,54		25,00	
107	490 609,44	1 356 123,53		25,00	
108	490 704,23	1 356 121,65		25,00	
109	490 745,70	1 356 164,46		25,00	
110	490 804,30	1 356 246,60		25,00	
111	490 895,10	1 356 373,39		25,00	
112	490 897,71	1 356 418,70	25,00		
44	490 945,08	1 356 493,16	25,00		
П(7)					
113	491 152,06	1 376 646,52	Картометрический метод	25,00	—
114	491 136,75	1 376 708,96		25,00	
115	491 118,21	1 376 784,42		25,00	
116	491 077,07	1 376 952,27		25,00	
117	490 976,64	1 376 932,96		25,00	
118	490 877,73	1 376 776,86		25,00	
119	491 060,77	1 376 510,68		25,00	
120	491 087,69	1 376 509,85		25,00	
121	491 135,01	1 376 561,68		25,00	
113	491 152,06	1 376 646,52		25,00	
П(8)					
122	477 651,01	1 368 281,42	Картометрический метод	25,00	—
123	477 266,75	1 368 276,95		25,00	
124	477 268,91	1 368 027,31		25,00	
125	477 510,62	1 368 046,27		25,00	
122	477 651,01	1 368 281,42		25,00	
П(9)					
126	477 987,65	1 368 782,10	Картометрический метод	25,00	—
127	477 985,83	1 368 929,26		25,00	
128	477 806,78	1 368 924,49		25,00	
129	477 807,29	1 368 777,36		25,00	
126	477 987,65	1 368 782,10		25,00	
П(10)					
130	478 575,72	1 369 503,49	Картометрический метод	25,00	—
131	478 574,01	1 369 503,53		25,00	
132	478 573,97	1 369 501,82		25,00	
133	478 575,68	1 369 501,78		25,00	
130	478 575,72	1 369 503,49		25,00	
П(11)					
134	478 578,02	1 369 469,22	Картометрический метод	25,00	—
135	478 577,95	1 369 471,22		25,00	
136	478 575,95	1 369 471,15		25,00	

Раздел 2

Сведения о местоположении границ объекта

1	2	3	4	5	6
137	478 576,02	1 369 469,16	Картометрический метод	25,00	—
134	478 578,02	1 369 469,22		25,00	
П(12)					
138	478 555,21	1 369 219,94	Картометрический метод	25,00	—
139	478 552,43	1 369 216,84		25,00	
140	478 552,50	1 369 214,84		25,00	
141	478 554,49	1 369 214,92		25,00	
142	478 554,42	1 369 216,92		25,00	
138	478 555,21	1 369 219,94		25,00	
П(13)					
143	478 558,38	1 369 500,94	Картометрический метод	25,00	—
144	478 557,42	1 369 504,30		25,00	
145	478 557,13	1 369 504,23		25,00	
146	478 558,09	1 369 500,85		25,00	
143	478 558,38	1 369 500,94		25,00	
П(14)					
147	478 600,51	1 369 381,17	Картометрический метод	25,00	—
148	478 600,46	1 369 381,48		25,00	
149	478 595,59	1 369 380,81		25,00	
150	478 595,64	1 369 380,51		25,00	
147	478 600,51	1 369 381,17		25,00	
П(15)					
151	478 594,13	1 369 343,20	Картометрический метод	25,00	—
152	478 593,88	1 369 344,97		25,00	
153	478 592,11	1 369 344,71		25,00	
154	478 592,36	1 369 342,95		25,00	
151	478 594,13	1 369 343,20		25,00	
П(16)					
155	478 421,28	1 369 581,71	Картометрический метод	25,00	—
156	478 419,99	1 369 583,23		25,00	
157	478 418,47	1 369 581,94		25,00	
158	478 419,76	1 369 580,41		25,00	
155	478 421,28	1 369 581,71		25,00	
П(17)					
159	478 116,98	1 369 738,52	Картометрический метод	25,00	—
160	478 115,78	1 369 740,12		25,00	
161	478 114,18	1 369 738,92		25,00	
162	478 115,38	1 369 737,32		25,00	
159	478 116,98	1 369 738,52		25,00	
П(18)					
163	478 159,43	1 369 770,33	Картометрический метод	25,00	—
164	478 158,24	1 369 771,94		25,00	
165	478 156,63	1 369 770,76		25,00	
166	478 157,81	1 369 769,14		25,00	
163	478 159,43	1 369 770,33		25,00	
П(19)					
167	478 029,56	1 369 677,59	Картометрический метод	25,00	—
168	478 028,45	1 369 679,26		25,00	
169	478 026,78	1 369 678,15		25,00	
170	478 027,89	1 369 676,48		25,00	
167	478 029,56	1 369 677,59		25,00	
П(20)					
171	478 238,77	1 369 785,60	Картометрический метод	25,00	—
172	478 237,43	1 369 787,08		25,00	
173	478 235,94	1 369 785,74		25,00	

Раздел 2

Сведения о местоположении границ объекта					
1	2	3	4	5	6
174	478 237,28	1 369 784,26	Картометрический метод	25,00	—
171	478 238,77	1 369 785,60		25,00	
П(21)					
175	478 347,47	1 369 663,22	Картометрический метод	25,00	—
176	478 346,13	1 369 664,70		25,00	
177	478 344,65	1 369 663,36		25,00	
178	478 345,99	1 369 661,88		25,00	
175	478 347,47	1 369 663,22		25,00	
П(22)					
179	478 318,25	1 369 696,65	Картометрический метод	25,00	—
180	478 316,94	1 369 698,15		25,00	
181	478 315,43	1 369 696,84		25,00	
182	478 316,75	1 369 695,33		25,00	
179	478 318,25	1 369 696,65		25,00	
П(23)					
183	478 284,89	1 369 734,33	Картометрический метод	25,00	—
184	478 283,56	1 369 735,83		25,00	
185	478 282,06	1 369 734,50		25,00	
186	478 283,39	1 369 733,01		25,00	
183	478 284,89	1 369 734,33		25,00	
П(24)					
187	478 208,57	1 369 806,63	Картометрический метод	25,00	—
188	478 207,30	1 369 808,18		25,00	
189	478 203,70	1 369 805,24		25,00	
190	478 204,96	1 369 803,69		25,00	
187	478 208,57	1 369 806,63		25,00	
П(25)					
191	478 077,17	1 369 709,40	Картометрический метод	25,00	—
192	478 075,99	1 369 711,02		25,00	
193	478 074,37	1 369 709,84		25,00	
194	478 075,55	1 369 708,22		25,00	
191	478 077,17	1 369 709,40		25,00	
П(26)					
195	478 382,87	1 369 624,11	Картометрический метод	25,00	—
196	478 381,53	1 369 625,59		25,00	
197	478 380,04	1 369 624,24		25,00	
198	478 381,39	1 369 622,76		25,00	
195	478 382,87	1 369 624,11		25,00	
П(27)					
199	477 986,31	1 369 644,08	Картометрический метод	25,00	—
200	477 985,08	1 369 645,66		25,00	
201	477 983,50	1 369 644,43		25,00	
202	477 984,73	1 369 642,85		25,00	
199	477 986,31	1 369 644,08		25,00	
П(28)					
203	478 428,79	1 369 588,66	Картометрический метод	25,00	—
204	478 427,47	1 369 590,15		25,00	
205	478 425,97	1 369 588,83		25,00	
206	478 427,30	1 369 587,33		25,00	
203	478 428,79	1 369 588,66		25,00	
П(29)					
207	478 324,47	1 369 707,15	Картометрический метод	25,00	—
208	478 323,15	1 369 708,65		25,00	
209	478 321,65	1 369 707,32		25,00	
210	478 322,98	1 369 705,86		25,00	

Раздел 2

Сведения о местоположении границ объекта					
1	2	3	4	5	6
207	478 324,47	1 369 707,15	Картометрический метод	25,00	—
П(30)					
211	478 390,92	1 369 631,84	Картометрический метод	25,00	—
212	478 389,60	1 369 633,35		25,00	
213	478 388,10	1 369 632,03		25,00	
214	478 389,42	1 369 630,53		25,00	
211	478 390,92	1 369 631,84		25,00	
П(31)					
215	478 251,62	1 369 791,06	Картометрический метод	25,00	—
216	478 250,31	1 369 792,57		25,00	
217	478 248,80	1 369 791,27		25,00	
218	478 250,10	1 369 789,75		25,00	
215	478 251,62	1 369 791,06		25,00	
П(32)					
219	478 225,87	1 369 818,18	Картометрический метод	25,00	—
220	478 223,34	1 369 822,45		25,00	
221	478 221,62	1 369 821,43		25,00	
222	478 224,15	1 369 817,16		25,00	
219	478 225,87	1 369 818,18		25,00	
П(33)					
223	478 352,39	1 369 673,78	Картометрический метод	25,00	—
224	478 353,28	1 369 678,36		25,00	
225	478 351,32	1 369 678,74		25,00	
226	478 350,45	1 369 674,17		25,00	
223	478 352,39	1 369 673,78		25,00	
П(34)					
227	478 156,70	1 369 782,73	Картометрический метод	25,00	—
228	478 155,55	1 369 784,37		25,00	
229	478 153,91	1 369 783,21		25,00	
230	478 155,07	1 369 781,58		25,00	
227	478 156,70	1 369 782,73		25,00	
П(35)					
231	478 113,48	1 369 752,11	Картометрический метод	25,00	—
232	478 112,33	1 369 753,75		25,00	
233	478 110,69	1 369 752,59		25,00	
234	478 111,85	1 369 750,96		25,00	
231	478 113,48	1 369 752,11		25,00	
П(36)					
235	478 075,96	1 369 718,09	Картометрический метод	25,00	—
236	478 074,62	1 369 719,57		25,00	
237	478 073,13	1 369 718,22		25,00	
238	478 074,48	1 369 716,75		25,00	
235	478 075,96	1 369 718,09		25,00	
П(37)					
239	478 019,47	1 369 681,30	Картометрический метод	25,00	—
240	478 018,38	1 369 682,98		25,00	
241	478 016,71	1 369 681,89		25,00	
242	478 017,79	1 369 680,21		25,00	
239	478 019,47	1 369 681,30		25,00	
П(38)					
243	478 295,98	1 369 739,42	Картометрический метод	25,00	—
244	478 294,66	1 369 740,92		25,00	
245	478 293,16	1 369 739,60		25,00	
246	478 294,48	1 369 738,10		25,00	
243	478 295,98	1 369 739,42		25,00	

Раздел 2

Сведения о местоположении границ объекта

1	2	3	4	5	6
П(39)					
247	478 203,96	1 369 818,05	Картометрический метод	25,00	—
248	478 202,74	1 369 819,63		25,00	
249	478 198,96	1 369 816,71		25,00	
250	478 200,19	1 369 815,13		25,00	
247	478 203,96	1 369 818,05		25,00	
П(40)					
251	482 663,83	1 332 751,71	Картометрический метод	25,00	—
252	481 343,65	1 333 487,01		25,00	Временный межевой знак
253	481 869,72	1 332 635,59		25,00	
251	482 663,83	1 332 751,71		25,00	—
П(41)					
254	484 795,08	1 336 535,33	Картометрический метод	25,00	—
255	485 397,89	1 336 149,49		25,00	
256	485 379,82	1 336 167,61		25,00	
257	485 319,36	1 336 258,88		25,00	
258	485 114,73	1 336 512,34		25,00	
259	485 015,02	1 336 579,30		25,00	
260	484 748,95	1 336 666,20		25,00	
254	484 795,08	1 336 535,33		25,00	
П(42)					
261	484 739,01	1 336 694,40	Картометрический метод	25,00	—
262	484 834,53	1 336 694,88		25,00	
263	484 906,62	1 336 674,53		25,00	
264	485 037,96	1 336 611,88		25,00	
265	485 140,47	1 336 545,11		25,00	
266	484 699,80	1 337 065,38		25,00	
267	484 612,29	1 337 045,77		25,00	
268	484 666,57	1 336 899,91		25,00	
261	484 739,01	1 336 694,40		25,00	
П(43)					
269	489 880,68	1 334 878,98	Картометрический метод	25,00	—
270	489 427,63	1 334 870,84		25,00	
271	488 977,51	1 335 380,56		25,00	
272	488 585,17	1 335 860,75		25,00	
273	488 670,52	1 336 068,48		25,00	
274	488 280,49	1 336 688,90		25,00	
275	488 290,13	1 336 888,42		25,00	
276	487 667,15	1 337 057,52		25,00	
277	487 160,74	1 337 194,98		25,00	
278	486 133,57	1 337 068,84		25,00	
279	486 043,07	1 337 087,09		25,00	
280	486 039,93	1 337 087,67		25,00	
281	485 259,31	1 336 396,89		25,00	
282	485 520,69	1 336 070,88		25,00	
283	485 654,80	1 335 880,03		25,00	
284	485 690,97	1 335 849,71		25,00	
285	485 781,93	1 335 775,27		25,00	
286	485 802,70	1 335 758,67		25,00	
287	485 804,03	1 335 758,41		25,00	
288	486 148,85	1 335 691,02		25,00	
289	486 150,09	1 335 690,27		25,00	
290	486 741,77	1 336 026,68	25,00		
291	486 943,72	1 336 031,82	25,00		

Раздел 2

Сведения о местоположении границ объекта					
1	2	3	4	5	6
292	486 967,86	1 335 906,33	Картометрический метод	25,00	—
293	486 978,12	1 335 904,50		25,00	
294	486 974,07	1 335 874,06		25,00	
295	487 074,74	1 335 350,73		25,00	
296	487 098,89	1 335 308,63		25,00	
297	487 138,71	1 335 238,29		25,00	
298	487 168,93	1 335 182,66		25,00	
299	487 213,90	1 335 100,64		25,00	
300	487 249,45	1 335 054,50		25,00	
301	487 345,80	1 335 089,89		25,00	
302	487 854,39	1 334 625,69		25,00	
303	487 795,75	1 334 550,70		25,00	
304	487 804,63	1 334 545,23		25,00	
305	487 803,31	1 334 543,00		25,00	
306	487 845,15	1 334 514,78		25,00	
307	487 879,83	1 334 489,96		25,00	
308	487 958,47	1 334 437,21		25,00	
309	487 967,97	1 334 428,97		25,00	
310	487 979,03	1 334 419,39		25,00	
311	488 014,26	1 334 387,17		25,00	
312	488 050,83	1 334 353,34		25,00	
313	488 083,46	1 334 323,46		25,00	
314	488 119,77	1 334 290,04		25,00	
315	488 147,43	1 334 278,65		25,00	
316	488 198,30	1 334 254,98		25,00	
317	488 214,76	1 334 247,41		25,00	
318	488 220,41	1 334 245,12		25,00	
319	488 299,86	1 334 208,02		25,00	
320	488 315,42	1 334 272,47		25,00	
321	488 441,44	1 334 256,22		25,00	
322	488 658,67	1 334 330,44		25,00	
323	488 867,02	1 334 789,33		25,00	
324	489 194,45	1 334 630,99		25,00	
325	488 880,20	1 333 975,98		25,00	
326	488 613,20	1 333 977,78		25,00	
327	488 623,10	1 333 938,20		25,00	
328	488 617,63	1 333 788,30		25,00	
329	488 525,46	1 333 710,93		25,00	
330	488 463,26	1 333 658,62		25,00	
331	488 456,41	1 333 652,87		25,00	
332	488 425,21	1 333 626,65		25,00	
333	488 383,46	1 333 591,57		25,00	
334	488 431,36	1 333 529,30		25,00	
335	488 441,25	1 333 524,92		25,00	
336	488 474,68	1 333 523,46		25,00	
337	488 652,34	1 333 531,77		25,00	
338	488 702,20	1 333 534,08	25,00		
339	488 772,08	1 333 535,60	25,00		
340	488 785,39	1 333 535,08	25,00		
341	488 828,31	1 333 531,37	25,00		
342	488 924,61	1 333 517,29	25,00		
343	488 931,36	1 333 516,16	25,00		
344	489 226,26	1 333 466,05	25,00		
345	489 360,20	1 333 706,54	25,00		
346	489 411,62	1 333 679,56	25,00		

Раздел 2

Сведения о местоположении границ объекта						
1	2	3	4	5	6	
347	489 466,05	1 333 648,72	Картометрический метод	25,00	—	
348	489 577,49	1 333 580,01		25,00		
349	489 610,53	1 333 563,03		25,00		
350	489 540,65	1 333 307,72		25,00		
351	489 482,86	1 333 162,46		25,00		
352	489 482,85	1 333 162,43		25,00		
353	489 482,60	1 333 161,80		25,00		
354	489 436,20	1 333 181,66		25,00		
355	489 270,29	1 333 252,68		25,00		-
356	489 230,15	1 333 269,86		25,00		—
357	489 226,39	1 333 411,81		25,00		
358	488 984,94	1 333 367,41		25,00		
359	488 893,08	1 333 350,05		25,00		
360	488 880,91	1 333 350,90		25,00		
361	488 836,01	1 333 349,85		25,00		
362	488 812,43	1 333 349,30		25,00		
363	488 802,17	1 333 349,06		25,00		
364	488 760,82	1 333 348,09		25,00		
365	488 709,48	1 333 346,89		25,00		
366	488 635,60	1 333 345,16		25,00		
367	488 612,78	1 333 344,62		25,00		
368	488 585,46	1 333 343,98		25,00		
369	488 581,11	1 333 343,88		25,00		
370	488 566,56	1 333 343,54		25,00		
371	488 555,26	1 333 343,28		25,00		
372	488 540,18	1 333 342,92		25,00		
373	488 516,76	1 333 342,38		25,00		
374	488 491,37	1 333 341,78		25,00		
375	488 463,12	1 333 341,12		25,00		
376	488 445,43	1 333 340,71		25,00		
377	488 441,59	1 333 340,71		25,00		
378	488 436,56	1 333 340,71		25,00		
379	488 435,87	1 333 241,01		25,00	—	
380	488 432,91	1 333 117,71		25,00		
381	488 437,31	1 333 076,94		25,00		
382	488 462,23	1 333 026,06		25,00		
383	488 490,97	1 332 996,27		25,00		
384	488 514,05	1 332 983,90		25,00		
385	488 714,82	1 332 867,91		25,00		
386	488 754,10	1 332 843,04		25,00		
387	489 020,36	1 332 687,07		25,00		
388	489 075,66	1 332 651,39	25,00			
389	489 102,32	1 332 621,74	25,00			
390	489 124,02	1 332 588,72	25,00			
391	489 158,89	1 332 529,18	25,00			
392	489 178,75	1 332 514,49	25,00			
393	489 201,51	1 332 513,32	25,00			
394	489 268,49	1 332 543,13	25,00			
395	489 305,29	1 332 553,72	25,00			
396	489 344,12	1 332 558,64	25,00			
397	489 363,24	1 332 554,59	25,00			
398	489 387,03	1 332 545,74	25,00			
399	489 493,49	1 332 501,81	25,00			
400	489 557,25	1 332 478,95	25,00			
401	489 587,93	1 332 472,10	25,00			

Раздел 2

Сведения о местоположении границ объекта

1	2	3	4	5	6
402	489 626,46	1 332 473,00	Картометрический метод	25,00	—
403	489 679,81	1 332 486,61		25,00	
404	489 723,53	1 332 495,69		25,00	
405	489 806,62	1 332 500,93		25,00	
406	489 834,57	1 332 521,07		25,00	
407	489 872,48	1 332 568,78		25,00	
408	489 900,18	1 332 615,15		25,00	
409	489 936,67	1 332 664,35		25,00	
410	489 961,30	1 332 690,84		25,00	
411	489 992,34	1 332 716,34		25,00	
412	490 051,84	1 332 729,71		25,00	
413	490 106,79	1 332 734,79		25,00	
414	490 158,89	1 332 737,22		25,00	
415	490 200,04	1 332 750,38		25,00	
416	490 286,27	1 332 801,96		25,00	
417	490 310,97	1 332 814,42		25,00	
418	490 339,72	1 332 822,46		25,00	
419	490 562,59	1 332 863,01		25,00	
420	490 673,82	1 332 881,81		25,00	
421	490 718,38	1 332 882,56		25,00	
422	490 918,85	1 332 857,53		25,00	
423	490 864,39	1 333 051,29		25,00	
424	490 810,72	1 333 242,00		25,00	
425	490 703,96	1 333 620,63		25,00	
426	490 625,02	1 333 900,43		25,00	
427	490 465,53	1 334 110,15		25,00	
428	490 387,07	1 334 213,70	25,00		
429	490 018,54	1 334 697,62	25,00		
269	489 880,68	1 334 878,98	25,00		
П(44)					
430	492 718,71	1 375 995,60	Картометрический метод	25,00	—
431	493 665,73	1 376 270,68		25,00	
432	493 663,03	1 376 398,99		25,00	
433	493 771,31	1 376 552,24		25,00	
434	493 843,70	1 376 927,23		25,00	
435	493 856,72	1 377 158,76		25,00	
436	493 774,12	1 377 268,44		25,00	
437	493 757,64	1 377 291,43		25,00	
438	493 757,65	1 377 291,43		25,00	
439	493 727,43	1 377 333,60		25,00	
440	493 698,11	1 377 373,30		25,00	
441	493 665,14	1 377 429,19		25,00	
442	493 638,62	1 377 462,19		25,00	
443	493 583,74	1 377 468,40		25,00	
444	493 531,38	1 377 575,00		25,00	
445	493 659,34	1 377 734,86		25,00	
446	493 848,02	1 377 749,58		25,00	
447	493 863,34	1 377 782,14		25,00	
448	493 847,52	1 377 801,36		25,00	
449	493 636,05	1 377 900,88		25,00	
450	493 549,67	1 377 899,77		25,00	
451	493 536,53	1 377 910,96		25,00	
452	493 438,00	1 377 994,88		25,00	
453	493 392,54	1 378 023,32		25,00	
454	493 327,05	1 378 022,94		25,00	

Раздел 2

Сведения о местоположении границ объекта					
1	2	3	4	5	6
455	493 299,22	1 378 007,01	Картометрический метод	25,00	—
456	493 299,23	1 378 007,01		25,00	
457	493 259,96	1 377 984,54		25,00	
458	492 813,41	1 378 036,77		25,00	
459	492 549,38	1 377 779,45		25,00	
460	492 398,43	1 377 914,26		25,00	
461	492 350,47	1 377 868,20		25,00	
462	492 220,34	1 377 743,24		25,00	
463	492 222,69	1 377 733,22		25,00	
464	492 231,66	1 377 695,16		25,00	
465	492 062,41	1 377 086,84		25,00	
466	492 156,43	1 376 602,57		25,00	
467	492 432,18	1 376 563,22		25,00	
468	492 521,85	1 376 502,65		25,00	
430	492 718,71	1 375 995,60	25,00		
П(45)					
469	484 200,16	1 339 806,59	Картометрический метод	25,00	—
470	484 033,75	1 340 130,92		25,00	
471	484 027,28	1 340 659,46		25,00	
472	484 149,47	1 341 127,23		25,00	
473	483 544,97	1 341 109,37		25,00	
474	483 587,29	1 339 925,98		25,00	
475	483 636,84	1 337 944,47		25,00	
476	484 194,39	1 337 924,36		25,00	
477	484 010,54	1 339 268,69		25,00	
478	484 046,48	1 339 560,19		25,00	
469	484 200,16	1 339 806,59		25,00	
П(46)					
479	491 720,20	1 333 946,65	Картометрический метод	25,00	—
480	491 147,32	1 335 303,61		25,00	
481	490 252,94	1 334 969,60		25,00	
482	490 862,28	1 333 578,13		25,00	
479	491 720,20	1 333 946,65		25,00	
П(47)					
483	485 164,98	1 336 514,53	Картометрический метод	25,00	—
484	485 832,78	1 337 126,10		25,00	
485	484 575,61	1 337 359,35		25,00	
486	484 699,80	1 337 065,38		25,00	
487	485 140,47	1 336 545,11		25,00	
483	485 164,98	1 336 514,53		25,00	
П(48)					
488	478 478,38	1 369 151,37	Картометрический метод	25,00	—
489	478 423,30	1 369 243,69		25,00	
490	478 478,00	1 369 287,69		25,00	
491	478 324,78	1 370 226,94		25,00	
492	478 313,43	1 370 250,40		25,00	
493	477 959,03	1 370 318,70		25,00	
494	478 001,07	1 369 155,21		25,00	
495	478 309,88	1 369 152,54		25,00	
488	478 478,38	1 369 151,37		25,00	
П(49)					
496	500 521,86	1 318 279,88	Картометрический метод	25,00	—
497	500 473,14	1 319 010,76		25,00	
498	500 014,35	1 318 999,90		25,00	
499	500 049,90	1 318 252,76		25,00	

Раздел 2

Сведения о местоположении границ объекта					
1	2	3	4	5	6
500	500 292,66	1 318 266,54	Картометрический метод	25,00	—
501	500 344,99	1 317 722,23		25,00	
502	500 378,98	1 317 725,50		25,00	
503	500 329,02	1 318 267,57		25,00	
496	500 521,86	1 318 279,88		25,00	
П(50)					
504	477 651,01	1 368 281,42	Картометрический метод	25,00	—
505	477 266,75	1 368 276,95		25,00	
506	477 268,91	1 368 027,31		25,00	
507	477 510,62	1 368 046,27		25,00	
504	477 651,01	1 368 281,42		25,00	
П(51)					
508	500 174,58	1 317 401,40	Картометрический метод	25,00	—
509	500 399,47	1 317 405,35		25,00	
510	500 396,22	1 317 671,72		25,00	
511	500 168,82	1 317 667,71		25,00	
508	500 174,58	1 317 401,40		25,00	
П(52)					
512	477 987,65	1 368 782,10	Картометрический метод	25,00	—
513	477 985,83	1 368 929,26		25,00	
514	477 806,78	1 368 924,49		25,00	
515	477 807,29	1 368 777,36		25,00	
512	477 987,65	1 368 782,10		25,00	
П(53)					
516	487 627,18	1 333 277,06	Картометрический метод	25,00	—
517	487 679,47	1 333 313,70		25,00	
518	487 629,47	1 333 311,25		25,00	
516	487 627,18	1 333 277,06		25,00	
П(54)					
519	478 413,67	1 369 753,57	Картометрический метод	25,00	—
535	478 513,14	1 369 619,08		25,00	
534	478 498,37	1 369 612,89		25,00	
533	478 505,54	1 369 595,33		25,00	
532	478 525,63	1 369 602,20		25,00	
531	478 596,24	1 369 506,73		25,00	
530	478 586,61	1 369 506,97		25,00	
529	478 587,47	1 369 499,05		25,00	
528	478 634,27	1 369 455,31		25,00	
527	478 537,15	1 369 151,05		25,00	
526	478 479,23	1 369 151,36		25,00	
525	478 478,38	1 369 151,37		25,00	
524	478 423,30	1 369 243,69		25,00	
523	478 478,00	1 369 287,69		25,00	
522	478 324,78	1 370 226,94		25,00	
521	478 313,43	1 370 250,40		25,00	
520	478 443,04	1 370 256,39		25,00	
519	478 413,67	1 369 753,57	25,00		
Вырез 1 из 2					
536	478 484,75	1 369 633,90	Картометрический метод	25,00	—
537	478 482,19	1 369 648,48		25,00	
538	478 469,79	1 369 646,34		25,00	
539	478 464,34	1 369 669,04		25,00	
540	478 449,32	1 369 684,34		25,00	
541	478 435,26	1 369 681,91		25,00	
542	478 447,29	1 369 628,32		25,00	

Раздел 2

Сведения о местоположении границ объекта					
1	2	3	4	5	6
536	478 484,75	1 369 633,90	Картометрический метод	25,00	—
Вырез 2 из 2					
543	478 555,39	1 369 561,13	Картометрический метод	25,00	—
544	478 552,20	1 369 560,84		25,00	
545	478 539,60	1 369 552,57		25,00	
546	478 535,94	1 369 551,68		25,00	
547	478 530,56	1 369 550,38		25,00	
548	478 524,99	1 369 548,98		25,00	
549	478 521,01	1 369 547,51		25,00	
550	478 521,30	1 369 536,02		25,00	
551	478 527,14	1 369 529,44		25,00	
552	478 534,25	1 369 522,52		25,00	
553	478 550,66	1 369 530,70		25,00	
554	478 552,84	1 369 533,09		25,00	
555	478 555,39	1 369 538,50		25,00	
543	478 555,39	1 369 561,13		25,00	
П(55)					
536	478 484,75	1 369 633,90	Картометрический метод	25,00	—
537	478 482,19	1 369 648,48		25,00	
538	478 469,79	1 369 646,34		25,00	
539	478 464,34	1 369 669,04		25,00	
540	478 449,32	1 369 684,34		25,00	
541	478 435,26	1 369 681,91		25,00	
542	478 447,29	1 369 628,32		25,00	
536	478 484,75	1 369 633,90		25,00	
П(56)					
543	478 555,39	1 369 561,13	Картометрический метод	25,00	—
544	478 552,20	1 369 560,84		25,00	
545	478 539,60	1 369 552,57		25,00	
546	478 535,94	1 369 551,68		25,00	
547	478 530,56	1 369 550,38		25,00	
548	478 524,99	1 369 548,98		25,00	
549	478 521,01	1 369 547,51		25,00	
550	478 521,30	1 369 536,02		25,00	
551	478 527,14	1 369 529,44		25,00	
552	478 534,25	1 369 522,52		25,00	
553	478 550,66	1 369 530,70		25,00	
554	478 552,84	1 369 533,09		25,00	
555	478 555,39	1 369 538,50		25,00	
543	478 555,39	1 369 561,13		25,00	
П(57)					
556	487 626,90	1 333 272,95	Картометрический метод	25,00	—
653	487 597,21	1 332 831,19		25,00	
652	487 509,44	1 332 771,97		25,00	
651	487 501,46	1 332 764,98		25,00	
650	487 272,47	1 332 543,24		25,00	
649	487 170,29	1 332 607,49		25,00	
648	486 246,14	1 332 443,03		25,00	
647	486 194,47	1 332 359,53		25,00	
646	486 140,88	1 332 344,14		25,00	
645	486 016,08	1 332 402,09		25,00	
644	485 619,53	1 332 102,90		25,00	
643	485 464,06	1 332 118,96		25,00	
642	485 377,28	1 332 659,96		25,00	
641	485 450,68	1 333 157,41		25,00	

Раздел 2

Сведения о местоположении границ объекта

1	2	3	4	5	6		
640	485 282,60	1 333 610,61	Картометрический метод	25,00	—		
639	485 282,17	1 333 627,52		25,00			
638	485 280,36	1 333 740,73		25,00			
637	485 281,91	1 333 755,95		25,00			
636	485 246,62	1 333 907,67		25,00			
635	485 304,64	1 333 782,40		25,00			
634	485 318,16	1 333 726,86		25,00			
633	485 394,74	1 333 665,78		25,00			
632	485 358,61	1 333 630,85		25,00			
631	485 361,35	1 333 601,91		25,00			
630	485 371,68	1 333 590,14		25,00			
629	485 438,22	1 333 641,66		25,00			
628	485 498,44	1 333 638,29		25,00			
627	485 579,56	1 333 519,33		25,00			
626	485 673,21	1 333 439,10		25,00			
625	485 754,57	1 333 366,36		25,00			
624	485 897,00	1 333 235,96		25,00			
623	485 911,92	1 333 250,93		25,00			
622	485 915,74	1 333 254,76		25,00			
621	485 949,25	1 333 222,68		25,00			
620	485 945,40	1 333 218,84		25,00			
619	486 027,72	1 333 139,92		25,00			
618	486 016,65	1 333 127,38		25,00			
617	486 080,57	1 333 007,01		25,00			
616	486 147,15	1 333 057,14		25,00			
615	486 148,85	1 333 059,68		25,00			
614	486 153,32	1 333 063,61		25,00			
613	486 156,91	1 333 068,93		25,00			
612	486 170,85	1 333 077,11		25,00			
611	486 183,69	1 333 084,65		25,00			
610	486 186,21	1 333 086,55		25,00			
609	486 217,12	1 333 111,69		25,00			
608	486 228,89	1 333 120,82		25,00			
607	486 249,78	1 333 135,77		25,00			
606	486 373,70	1 333 227,05		25,00			
605	486 512,80	1 333 325,21		25,00			
604	486 517,47	1 333 318,97		25,00			
603	486 520,75	1 333 316,21		25,00			
602	486 522,26	1 333 314,95		25,00			
601	486 523,23	1 333 314,12		25,00			
600	486 546,50	1 333 281,33		25,00			
599	486 559,88	1 333 264,82		25,00			
598	486 609,25	1 333 203,95		25,00			
597	486 635,58	1 333 176,28		25,00			
596	486 686,81	1 333 134,71		25,00			
595	486 692,74	1 333 130,77		25,00			
594	486 700,15	1 333 128,06		25,00			
593	486 796,09	1 333 083,37		25,00			
592	486 799,79	1 333 090,42		25,00			
591	486 808,55	1 333 086,00		25,00			
590	486 806,36	1 333 079,67		25,00			
589	486 902,89	1 333 031,76		25,00			
588	486 899,24	1 333 023,80		25,00			
587	486 901,93	1 333 022,46		25,00			
							Закрепление отсутствует

Раздел 2

Сведения о местоположении границ объекта					
1	2	3	4	5	6
586	486 902,75	1 333 022,06	Картометрический метод	25,00	—
585	486 924,45	1 333 011,76		25,00	
584	486 927,28	1 333 010,43		25,00	
583	486 933,85	1 333 007,31		25,00	
582	486 936,85	1 333 005,89		25,00	
581	486 938,56	1 333 005,08		25,00	
580	487 116,55	1 332 931,04		25,00	
579	487 124,73	1 332 927,63		25,00	
578	487 145,34	1 332 919,06		25,00	—
577	487 150,45	1 332 916,94		25,00	
576	487 178,12	1 332 942,22		25,00	
575	487 202,48	1 332 962,81		25,00	
574	487 227,61	1 332 991,70		25,00	
573	487 236,25	1 332 998,56		25,00	
572	487 326,60	1 333 061,30		25,00	
571	487 372,48	1 333 095,18		25,00	
570	487 378,13	1 333 097,98		25,00	
569	487 383,29	1 333 097,96		25,00	
568	487 387,76	1 333 095,85		25,00	
567	487 395,08	1 333 090,14		25,00	
566	487 408,90	1 333 081,26		25,00	
565	487 440,82	1 333 038,15		25,00	
564	487 467,59	1 333 056,46		25,00	
563	487 475,14	1 333 045,36		25,00	
562	487 519,26	1 332 984,34		25,00	
561	487 524,48	1 332 987,87		25,00	
560	487 513,91	1 333 004,53		25,00	
559	487 609,41	1 333 053,45		25,00	
558	487 617,29	1 333 169,33		25,00	
557	487 620,50	1 333 177,73		25,00	
556	487 626,90	1 333 272,95	25,00		
Вырез 1 из 1					
654	487 405,09	1 332 774,72	Картометрический метод	25,00	—
655	487 478,92	1 332 766,08		25,00	
656	487 482,83	1 332 834,83		25,00	
657	487 422,20	1 332 845,07		25,00	
654	487 405,09	1 332 774,72		25,00	
П(58)					
654	487 405,09	1 332 774,72	Картометрический метод	25,00	—
655	487 478,92	1 332 766,08		25,00	
656	487 482,83	1 332 834,83		25,00	
657	487 422,20	1 332 845,07		25,00	
654	487 405,09	1 332 774,72		25,00	
П(59)					
658	484 569,90	1 335 576,25	Картометрический метод	25,00	—
659	484 626,26	1 335 501,38		25,00	
660	484 637,09	1 335 486,99		25,00	
661	484 722,46	1 335 373,59		25,00	
662	484 921,05	1 335 109,78		25,00	
663	485 365,63	1 334 519,20		25,00	
664	485 376,14	1 334 830,85		25,00	
665	485 331,41	1 334 941,55		25,00	
666	485 285,59	1 335 008,41		25,00	
667	485 298,57	1 335 044,86		25,00	

Раздел 2

Сведения о местоположении границ объекта					
1	2	3	4	5	6
668	485 287,37	1 335 060,58	Картометрический метод	25,00	—
669	485 114,25	1 335 212,24		25,00	
670	485 118,12	1 335 217,34		25,00	
671	484 749,43	1 335 554,30		25,00	
672	484 718,55	1 335 592,23		25,00	
673	484 710,68	1 335 587,13		25,00	
674	484 702,28	1 335 606,82		25,00	
675	484 680,43	1 335 596,36		25,00	
676	484 667,78	1 335 616,75		25,00	
677	484 664,06	1 335 615,09		25,00	
678	484 663,37	1 335 616,68		25,00	
679	484 564,22	1 335 838,33		25,00	
680	484 554,35	1 335 833,08		25,00	
681	484 491,21	1 335 956,53		25,00	
682	484 510,82	1 335 972,03		25,00	
683	484 378,44	1 336 254,84		25,00	
684	484 416,62	1 336 161,28		25,00	
685	484 444,24	1 336 095,93		25,00	
686	484 461,43	1 336 054,76		25,00	
687	484 470,61	1 336 010,52		25,00	
688	484 484,57	1 335 933,77		25,00	
689	484 525,30	1 335 705,32		25,00	
690	484 541,42	1 335 676,05		25,00	
691	484 590,32	1 335 643,50		25,00	
692	484 659,23	1 335 614,90		25,00	
693	484 619,82	1 335 597,84		25,00	
658	484 569,90	1 335 576,25		25,00	
П(60)					
694	488 924,61	1 333 517,29	Картометрический метод	25,00	—
740	488 931,36	1 333 516,16		25,00	
739	489 226,26	1 333 466,05		25,00	
738	489 360,20	1 333 706,54		25,00	
737	489 411,62	1 333 679,56		25,00	
736	489 466,05	1 333 648,72		25,00	
735	489 577,49	1 333 580,01		25,00	
734	489 610,53	1 333 563,03		25,00	
733	489 540,65	1 333 307,72		25,00	
732	489 482,60	1 333 161,80		25,00	
731	489 270,29	1 333 252,68		25,00	
730	489 230,15	1 333 269,86		25,00	
729	489 226,39	1 333 411,81		25,00	
728	488 984,94	1 333 367,41		25,00	
727	488 893,08	1 333 350,05		25,00	
726	488 880,91	1 333 350,90		25,00	
725	488 836,01	1 333 349,85		25,00	
724	488 812,43	1 333 349,30		25,00	
723	488 802,17	1 333 349,06		25,00	
722	488 760,82	1 333 348,09		25,00	
721	488 772,42	1 333 421,83		25,00	
720	488 802,28	1 333 412,82		25,00	
719	488 805,07	1 333 422,74		25,00	
718	488 810,50	1 333 447,30		25,00	
717	488 815,36	1 333 446,23		25,00	
716	488 816,73	1 333 452,43		25,00	
715	488 823,87	1 333 514,72		25,00	

Раздел 2

Сведения о местоположении границ объекта					
1	2	3	4	5	6
714	488 920,92	1 333 497,94	Картометрический метод	25,00	-
713	488 923,17	1 333 509,75		25,00	Закрепление отсутствует
712	488 971,33	1 333 497,69		25,00	—
711	489 010,88	1 333 483,39		25,00	
710	489 068,14	1 333 456,10		25,00	
709	489 084,70	1 333 449,38		25,00	
708	489 132,19	1 333 421,31		25,00	
707	489 139,68	1 333 414,55		25,00	
706	489 150,92	1 333 416,08		25,00	
705	489 176,77	1 333 428,41		25,00	
704	489 195,04	1 333 428,51		25,00	
703	489 196,56	1 333 438,59		25,00	
702	489 190,73	1 333 440,71		25,00	
701	489 150,97	1 333 422,83		25,00	
700	489 139,74	1 333 423,43		25,00	
699	489 131,81	1 333 429,28		25,00	
698	489 092,45	1 333 456,10		25,00	
697	489 002,43	1 333 496,07		25,00	
696	488 966,41	1 333 507,75		25,00	
695	488 931,57	1 333 516,11		25,00	
694	488 924,61	1 333 517,29	25,00		
Вырез 1 из 1					
741	489 226,50	1 333 407,85	Картометрический метод	25,00	—
742	489 228,62	1 333 327,81		25,00	
743	489 227,73	1 333 408,06		25,00	
741	489 226,50	1 333 407,85		25,00	
П(61)					
741	489 226,50	1 333 407,85	Картометрический метод	25,00	—
742	489 228,62	1 333 327,81		25,00	
743	489 227,73	1 333 408,06		25,00	
741	489 226,50	1 333 407,85		25,00	
П(62)					
744	487 074,74	1 335 350,73	Картометрический метод	25,00	—
745	486 974,07	1 335 874,06		25,00	
746	486 978,12	1 335 904,50		25,00	
747	486 967,86	1 335 906,33		25,00	
748	486 882,81	1 335 921,44		25,00	
749	486 883,98	1 335 927,41		25,00	-
750	486 885,99	1 335 937,74		25,00	
751	486 862,93	1 335 942,24		25,00	
752	486 803,16	1 335 953,91		25,00	—
753	486 778,36	1 335 822,64		25,00	
754	486 729,83	1 335 831,41		25,00	-
755	486 716,72	1 335 765,55		25,00	
756	486 714,48	1 335 754,31		25,00	—
757	486 712,75	1 335 731,82		25,00	
758	486 712,24	1 335 725,20		25,00	
759	486 758,40	1 335 717,48		25,00	
760	486 817,14	1 335 706,20		25,00	
761	486 839,50	1 335 699,52		25,00	
762	486 856,04	1 335 686,04		25,00	
763	486 870,50	1 335 637,12		25,00	
764	486 882,97	1 335 607,90		25,00	
765	486 897,73	1 335 583,61		25,00	

Раздел 2

Сведения о местоположении границ объекта					
1	2	3	4	5	6
766	487 016,95	1 335 431,50	Картометрический метод	25,00	—
767	487 061,17	1 335 371,66		25,00	
744	487 074,74	1 335 350,73		25,00	
П(63)					
768	485 888,55	1 335 431,00	Картометрический метод	25,00	—
769	485 840,03	1 335 424,54		25,00	
770	485 791,54	1 335 418,37		25,00	
771	485 591,13	1 335 392,46		25,00	
772	485 482,88	1 335 376,79		25,00	
773	485 486,88	1 335 322,89		25,00	
774	485 537,96	1 335 295,41		25,00	
775	485 578,84	1 335 290,55		25,00	
776	485 593,54	1 335 283,67		25,00	
777	485 624,81	1 335 287,36		25,00	
778	485 646,46	1 335 292,66		25,00	
779	485 650,39	1 335 286,26		25,00	
780	485 674,73	1 335 284,95		25,00	
781	485 729,72	1 335 252,43		25,00	
782	485 741,72	1 335 248,60		25,00	
783	485 760,37	1 335 246,62		25,00	
784	485 766,51	1 335 247,18		25,00	
785	485 789,81	1 335 254,56		25,00	
786	485 799,56	1 335 254,24		25,00	
787	485 829,28	1 335 253,25		25,00	
788	485 874,40	1 335 276,88		25,00	
789	485 941,66	1 335 221,81		25,00	
790	485 943,43	1 335 219,47		25,00	
791	485 958,62	1 335 204,68		25,00	
792	485 955,52	1 335 220,60		25,00	
793	485 954,90	1 335 229,90		25,00	
794	485 966,07	1 335 258,60		25,00	
795	485 996,90	1 335 332,39		25,00	
796	485 979,42	1 335 340,56		25,00	
797	485 965,50	1 335 337,11		25,00	
798	485 952,83	1 335 343,59		25,00	
799	485 952,93	1 335 342,70		25,00	
800	485 911,15	1 335 343,07		25,00	
801	485 908,98	1 335 348,65	25,00		
802	485 901,43	1 335 387,80	25,00		
803	485 900,00	1 335 389,65	25,00		
804	485 895,50	1 335 422,66	25,00		
768	485 888,55	1 335 431,00	25,00		
П(64)					
805	486 949,89	1 335 505,54	Картометрический метод	25,00	—
831	486 901,59	1 335 512,05		25,00	
830	486 775,99	1 335 527,41		25,00	
829	486 741,56	1 335 516,81		25,00	
828	486 713,62	1 335 506,37		25,00	
827	486 690,81	1 335 507,98		25,00	
826	486 680,65	1 335 524,54		25,00	
825	486 676,36	1 335 545,03		25,00	
824	486 692,21	1 335 561,68		25,00	
823	486 696,07	1 335 581,29		25,00	
822	486 693,66	1 335 590,99		25,00	
821	486 686,87	1 335 602,75		25,00	

Раздел 2

Сведения о местоположении границ объекта					
1	2	3	4	5	6
820	486 676,80	1 335 615,52	Картометрический метод	25,00	—
819	486 658,22	1 335 621,57		25,00	
818	486 633,30	1 335 620,96		25,00	
817	486 592,63	1 335 616,30		25,00	
816	486 639,45	1 335 669,45		25,00	
815	486 680,36	1 335 712,93		25,00	
814	486 693,54	1 335 718,48		25,00	
813	486 718,46	1 335 716,25		25,00	-
812	486 735,57	1 335 714,72		25,00	
811	486 792,27	1 335 703,73		25,00	
810	486 835,46	1 335 693,72		25,00	
809	486 848,56	1 335 683,17		25,00	—
808	486 869,31	1 335 616,69		25,00	
807	486 890,33	1 335 581,86		25,00	
806	486 914,86	1 335 550,05		25,00	
805	486 949,89	1 335 505,54		25,00	
Вырез 1 из 1					
832	486 722,09	1 335 536,25	Картометрический метод	25,00	—
833	486 714,61	1 335 546,35		25,00	
834	486 697,19	1 335 546,68		25,00	
835	486 692,05	1 335 536,34		25,00	
836	486 699,73	1 335 529,28		25,00	
837	486 704,23	1 335 520,32		25,00	
838	486 713,06	1 335 524,12		25,00	
832	486 722,09	1 335 536,25		25,00	
П(65)					
832	486 722,09	1 335 536,25	Картометрический метод	25,00	—
833	486 714,61	1 335 546,35		25,00	
834	486 697,19	1 335 546,68		25,00	
835	486 692,05	1 335 536,34		25,00	
836	486 699,73	1 335 529,28		25,00	
837	486 704,23	1 335 520,32		25,00	
838	486 713,06	1 335 524,12		25,00	
832	486 722,09	1 335 536,25		25,00	
П(66)					
839	484 858,95	1 335 617,90	Картометрический метод	25,00	-
840	484 846,57	1 335 628,99		25,00	
841	484 837,08	1 335 636,04		25,00	
842	484 807,04	1 335 634,92		25,00	
843	484 756,58	1 335 611,96		25,00	
844	484 746,96	1 335 607,10		25,00	
845	484 751,13	1 335 591,09		25,00	
846	484 802,93	1 335 544,32		25,00	
847	484 826,75	1 335 569,37		25,00	
848	484 923,78	1 335 483,74		25,00	
849	484 900,32	1 335 457,97		25,00	
850	485 064,01	1 335 307,23		25,00	
851	485 151,84	1 335 235,54		25,00	—
852	485 134,93	1 335 342,47		25,00	
853	485 133,36	1 335 364,88		25,00	
854	485 058,99	1 335 433,06		25,00	-
855	484 856,02	1 335 614,69		25,00	
839	484 858,95	1 335 617,90	25,00		
П(67)					
856	488 095,70	1 333 624,59	Картометрический метод	25,00	—

Раздел 2

Сведения о местоположении границ объекта

1	2	3	4	5	6
857	488 084,68	1 333 616,50	Картометрический метод	25,00	—
858	488 082,46	1 333 617,21		25,00	
859	488 056,28	1 333 598,78		25,00	
860	488 056,91	1 333 594,96		25,00	
861	488 033,13	1 333 579,47		25,00	
862	488 028,38	1 333 579,62		25,00	
863	488 005,48	1 333 563,53		25,00	
864	488 007,28	1 333 561,03		25,00	
865	488 001,11	1 333 556,16		25,00	
866	487 998,08	1 333 553,17		25,00	
867	487 981,76	1 333 542,16		25,00	
868	487 994,72	1 333 539,78		25,00	
869	488 001,57	1 333 530,05		25,00	
870	488 008,82	1 333 518,25		25,00	
871	488 020,42	1 333 504,31		25,00	
872	488 040,04	1 333 500,17		25,00	
873	488 047,99	1 333 495,53		25,00	
874	488 056,41	1 333 484,34		25,00	
875	488 061,14	1 333 476,87		25,00	
876	488 103,94	1 333 428,35		25,00	
877	488 106,38	1 333 444,64		25,00	
878	488 115,99	1 333 451,43		25,00	
879	488 181,57	1 333 495,51		25,00	
880	488 155,78	1 333 536,62		25,00	
881	488 179,66	1 333 552,90		25,00	
882	488 199,81	1 333 566,61		25,00	
883	488 206,77	1 333 571,25		25,00	
884	488 209,69	1 333 569,53		25,00	
885	488 235,37	1 333 587,02		25,00	
886	488 235,36	1 333 611,35		25,00	
887	488 269,26	1 333 634,89		25,00	
888	488 273,84	1 333 639,39		25,00	
889	488 299,39	1 333 656,04		25,00	
890	488 313,73	1 333 665,38		25,00	
891	488 307,41	1 333 673,16		25,00	
892	488 293,45	1 333 663,83		25,00	
893	488 269,20	1 333 647,63	25,00		
894	488 256,99	1 333 656,62	25,00		
895	488 229,58	1 333 684,65	25,00		
896	488 210,23	1 333 705,22	25,00		
897	488 180,97	1 333 685,01	25,00		
898	488 182,86	1 333 682,63	25,00		
899	488 176,77	1 333 679,74	25,00		
900	488 173,74	1 333 680,22	25,00		
901	488 096,48	1 333 627,01	25,00		
856	488 095,70	1 333 624,59	25,00		
П(68)					
902	486 013,63	1 335 141,09	Картометрический метод	25,00	—
903	486 072,23	1 335 157,45		25,00	
904	486 113,64	1 335 098,01		25,00	
905	486 071,84	1 335 066,91		25,00	
906	486 128,36	1 334 991,54		25,00	
907	486 143,29	1 335 000,42		25,00	
908	486 158,25	1 335 025,08		25,00	
909	486 170,29	1 335 035,41		25,00	

Раздел 2

Сведения о местоположении границ объекта

1	2	3	4	5	6		
910	486 172,44	1 335 044,91	Картометрический метод	25,00	—		
911	486 179,80	1 335 051,92		25,00			
912	486 193,54	1 335 059,42		25,00			
913	486 198,80	1 335 064,55		25,00			
914	486 201,73	1 335 069,03		25,00			
915	486 199,42	1 335 076,17		25,00			
916	486 163,63	1 335 131,00		25,00			
917	486 124,70	1 335 185,92		25,00			
918	486 093,67	1 335 171,63		25,00			
919	486 066,06	1 335 237,88		25,00			
920	486 043,51	1 335 235,13		25,00			
921	486 024,26	1 335 234,63		25,00			
922	486 013,81	1 335 232,64		25,00			
923	485 998,99	1 335 205,81		25,00			
924	485 964,76	1 335 216,67		25,00			
925	485 976,57	1 335 167,05		25,00			
926	485 997,63	1 335 106,50		25,00			
902	486 013,63	1 335 141,09		25,00			
П(69)							
927	486 931,79	1 333 429,02	Картометрический метод	25,00	—		
928	486 955,68	1 333 446,71		25,00			
929	486 962,18	1 333 451,52		25,00			
930	486 975,43	1 333 432,84		25,00			
931	487 061,13	1 333 491,84		25,00			
932	487 069,95	1 333 479,92		25,00			
933	487 074,82	1 333 483,57		25,00			
934	487 080,11	1 333 487,49		25,00			
935	487 074,08	1 333 495,98		25,00			
936	487 048,38	1 333 532,03		25,00			
937	487 042,22	1 333 540,67		25,00			
938	487 036,69	1 333 536,99		25,00			
939	487 036,30	1 333 536,86		25,00			
940	487 026,11	1 333 533,31		25,00			
941	487 021,39	1 333 529,82		25,00			
942	486 988,55	1 333 575,32		25,00			
943	486 983,33	1 333 582,80		25,00			
944	486 966,43	1 333 571,15		25,00			
945	486 942,41	1 333 553,46		25,00			
946	486 909,62	1 333 531,09		25,00			
947	486 922,93	1 333 513,90		25,00			
948	486 888,92	1 333 489,01		25,00			
949	486 883,36	1 333 484,84		25,00			
950	486 907,86	1 333 449,28		25,00		Закрепление отсутствует	
951	486 927,82	1 333 422,96		25,00		—	
927	486 931,79	1 333 429,02		25,00			
П(70)							
952	488 583,06	1 333 386,18		Картометрический метод		25,00	—
953	488 580,50	1 333 402,15	25,00				
954	488 562,92	1 333 401,97	25,00				
955	488 532,78	1 333 423,77	25,00				
956	488 528,42	1 333 488,66	25,00				
957	488 536,66	1 333 488,91	25,00				
958	488 535,54	1 333 511,17	25,00				
959	488 445,73	1 333 508,39	25,00				

Раздел 2

Сведения о местоположении границ объекта					
1	2	3	4	5	6
960	488 447,91	1 333 432,72	Картометрический метод	25,00	—
961	488 495,52	1 333 432,70		25,00	
962	488 495,09	1 333 386,82		25,00	
952	488 583,06	1 333 386,18		25,00	
П(71)					
963	485 690,68	1 333 903,48	Картометрический метод	25,00	—
964	485 681,41	1 333 950,15		25,00	
965	485 665,21	1 334 020,33		25,00	
966	485 605,73	1 334 008,17		25,00	
967	485 607,90	1 333 995,15		25,00	
968	485 617,50	1 333 956,88		25,00	
969	485 594,39	1 333 928,77		25,00	
970	485 603,00	1 333 885,20		25,00	
971	485 639,89	1 333 892,49		25,00	
972	485 669,79	1 333 895,64		25,00	
963	485 690,68	1 333 903,48		25,00	
П(72)					
973	487 725,60	1 333 407,51	Картометрический метод	25,00	—
974	487 733,57	1 333 419,99		25,00	
975	487 751,48	1 333 448,00		25,00	
976	487 752,23	1 333 449,68		25,00	
977	487 757,74	1 333 461,88		25,00	
978	487 764,80	1 333 472,55		25,00	Закрепление отсутствует
979	487 738,07	1 333 480,29		25,00	—
980	487 733,78	1 333 470,90		25,00	
981	487 705,62	1 333 420,42		25,00	
973	487 725,60	1 333 407,51		25,00	
П(73)					
982	484 503,68	1 335 679,52	Картометрический метод	25,00	—
983	484 493,88	1 335 731,34		25,00	
984	484 468,24	1 335 865,26		25,00	
982	484 503,68	1 335 679,52		25,00	
П(74)					
985	483 067,39	1 337 595,40	Картометрический метод	25,00	—
986	483 225,17	1 337 602,33		25,00	
987	483 284,68	1 337 604,95		25,00	
985	483 067,39	1 337 595,40		25,00	
П(75)					
988	486 351,65	1 327 185,02	Картометрический метод	25,00	—
1290	485 552,52	1 327 187,66		25,00	
1289	484 700,35	1 327 191,28		25,00	
1288	484 066,06	1 327 504,13		25,00	
1287	483 842,92	1 327 674,04		25,00	
1286	483 548,42	1 327 897,88		25,00	
1285	483 557,70	1 328 392,28		25,00	
1284	483 565,83	1 328 825,08		25,00	
1283	483 573,70	1 329 237,38		25,00	
1282	483 576,09	1 329 355,51		25,00	
1281	483 579,15	1 329 483,02		25,00	

Раздел 2

Сведения о местоположении границ объекта

1	2	3	4	5	6	
1280	483 905,06	1 330 028,56	Картометрический метод	25,00	Временный межевой знак	
1279	484 190,50	1 330 025,52		25,00		
1278	484 456,35	1 330 026,79		25,00		
1277	484 526,65	1 330 027,09		25,00		
1276	484 635,62	1 330 061,48		25,00		
1275	484 769,90	1 330 067,62		25,00		
1274	484 843,21	1 330 076,80		25,00	—	
1273	484 827,50	1 330 138,32		25,00		
1272	484 786,09	1 330 300,21		25,00		
1271	484 535,91	1 330 536,65		25,00		
1270	484 322,49	1 330 565,79		25,00		
1269	484 024,22	1 330 911,11		25,00		
1268	483 667,11	1 331 323,03		25,00		
1267	483 567,24	1 331 437,91		25,00		
1266	483 338,81	1 331 777,68		25,00		
1265	483 178,10	1 332 016,80		25,00		
1264	482 663,83	1 332 751,71		25,00		
1263	481 343,65	1 333 487,01		25,00		
1262	480 258,76	1 334 612,83		25,00		Временный межевой знак
1261	479 795,74	1 335 369,68		25,00		
1260	480 574,90	1 336 544,05		25,00		
1259	481 084,20	1 337 332,68		25,00		
1258	482 006,65	1 337 470,91		25,00	—	
1257	482 019,28	1 337 472,13		25,00		
1256	482 031,84	1 337 472,88		25,00		
1255	482 049,10	1 337 473,90		25,00		
1254	482 062,55	1 337 474,69		25,00		
1253	482 074,99	1 337 475,42		25,00		
1252	482 123,92	1 337 478,32		25,00		
1251	482 081,20	1 337 509,67		25,00		
1250	482 057,91	1 337 525,58		25,00		
1249	482 042,64	1 337 536,01		25,00		
1248	482 028,37	1 337 545,76		25,00		
1247	481 875,54	1 337 650,45		25,00		
1246	481 738,23	1 337 744,85		25,00		
1245	481 681,35	1 337 779,43		25,00		
1244	481 636,28	1 337 781,63		25,00		
1243	481 411,31	1 337 654,28		25,00		
1242	481 186,87	1 337 708,74		25,00		
1241	481 083,63	1 337 945,28		25,00		
1240	481 024,36	1 338 090,68	25,00			
1239	481 005,15	1 338 174,78	25,00			
1238	480 995,55	1 338 336,03	25,00			
1237	480 984,58	1 338 448,33	25,00			
1236	480 973,02	1 338 496,67	25,00			
1235	480 791,04	1 338 695,55	25,00			

Раздел 2

Сведения о местоположении границ объекта

1	2	3	4	5	6
1234	480 722,47	1 338 760,94	Картометрический метод	25,00	—
1233	480 570,43	1 338 831,95		25,00	
1232	480 515,94	1 338 769,52		25,00	
1231	480 437,60	1 338 657,60		25,00	
1230	480 308,49	1 338 751,03		25,00	
1229	480 109,81	1 338 659,56		25,00	
1228	480 025,87	1 338 621,52		25,00	
1227	479 986,99	1 338 703,58		25,00	
1226	479 858,09	1 338 642,86		25,00	
1225	479 809,96	1 338 622,39		25,00	
1224	479 718,78	1 338 640,93		25,00	
1223	479 673,69	1 338 738,70		25,00	
1222	479 617,63	1 338 861,22		25,00	
1221	479 612,50	1 338 933,44		25,00	
1220	479 643,96	1 338 947,66		25,00	
1219	479 723,55	1 338 982,27		25,00	
1218	479 846,47	1 339 037,97		25,00	
1217	479 886,00	1 338 968,87		25,00	
1216	480 017,36	1 339 029,35		25,00	
1215	480 169,45	1 339 097,06		25,00	
1214	480 191,64	1 339 052,46		25,00	
1213	480 294,64	1 339 047,65		25,00	
1212	480 347,14	1 339 027,41		25,00	
1211	480 412,27	1 338 988,60		25,00	
1210	480 406,24	1 338 980,88		25,00	
1209	480 499,89	1 338 921,35		25,00	
1208	480 815,32	1 338 798,49		25,00	
1207	480 929,55	1 338 749,55		25,00	
1206	480 981,39	1 338 715,66		25,00	
1205	481 019,55	1 338 677,97		25,00	
1204	481 023,11	1 338 681,16		25,00	
1203	481 057,24	1 338 638,38		25,00	
1202	481 062,39	1 338 641,50		25,00	
1201	481 093,11	1 338 576,05		25,00	
1200	481 108,43	1 338 534,16		25,00	
1199	481 114,56	1 338 491,01		25,00	
1198	481 106,48	1 338 489,83		25,00	
1197	481 104,17	1 338 402,17		25,00	
1196	481 111,54	1 338 322,60		25,00	
1195	481 130,13	1 338 282,47		25,00	
1194	481 207,89	1 338 173,52		25,00	
1193	481 253,58	1 338 121,00	25,00		
1192	481 296,86	1 338 087,48	25,00		
1191	481 472,19	1 338 033,74	25,00		
1190	481 532,07	1 338 036,66	25,00		
1189	481 735,76	1 338 054,96	25,00		
1188	481 874,45	1 338 065,13	25,00		
1187	481 884,87	1 338 065,94	25,00		
1186	481 887,63	1 338 066,16	25,00		
1185	481 895,40	1 338 067,39	25,00		
1184	481 966,06	1 338 078,15	25,00		
1183	481 967,16	1 338 058,76	25,00		
1182	482 124,79	1 338 066,97	25,00		
1181	482 123,96	1 338 071,53	25,00		
1180	482 209,97	1 338 074,95	25,00		

Раздел 2

Сведения о местоположении границ объекта

1	2	3	4	5	6
1179	482 210,02	1 338 071,94	Картометрический метод	25,00	—
1178	482 279,09	1 338 076,97		25,00	
1177	482 278,73	1 338 079,53		25,00	
1176	482 307,64	1 338 081,39		25,00	
1175	482 431,39	1 338 083,71		25,00	
1174	482 460,82	1 338 077,09		25,00	
1173	482 460,28	1 338 074,45		25,00	
1172	482 555,19	1 338 025,66		25,00	
1171	482 559,23	1 338 031,11		25,00	
1170	482 621,45	1 337 979,47		25,00	
1169	482 616,52	1 337 974,40		25,00	
1168	482 664,77	1 337 931,94		25,00	
1167	482 848,68	1 337 753,71		25,00	
1166	482 852,95	1 337 757,80		25,00	
1165	482 923,46	1 337 688,67		25,00	
1164	482 921,25	1 337 685,25		25,00	
1163	483 000,10	1 337 598,47		25,00	
1162	483 027,82	1 337 595,92		25,00	
1161	483 053,22	1 337 595,83		25,00	
1160	483 067,39	1 337 595,40		25,00	
1159	483 225,17	1 337 602,33		25,00	
1158	483 284,68	1 337 604,95		25,00	
1157	483 295,36	1 337 605,42		25,00	
1156	483 306,25	1 337 605,90		25,00	
1155	483 410,23	1 337 594,16		25,00	
1154	483 569,52	1 337 402,71		25,00	
1153	483 666,12	1 337 289,25		25,00	
1152	483 809,57	1 337 115,43		25,00	
1151	483 889,70	1 337 021,07		25,00	
1150	483 949,22	1 336 951,95		25,00	
1149	483 981,73	1 336 905,07		25,00	
1148	484 031,09	1 336 820,75		25,00	
1147	484 076,03	1 336 730,17		25,00	
1146	484 105,58	1 336 655,05		25,00	
1145	484 172,35	1 336 485,40		25,00	
1144	484 188,77	1 336 455,04		25,00	
1143	484 207,07	1 336 436,56		25,00	
1142	484 218,97	1 336 414,00		25,00	
1141	484 290,24	1 336 339,16		25,00	
1140	484 326,18	1 336 291,95		25,00	
1139	484 343,34	1 336 249,46		25,00	
1138	484 405,91	1 336 113,10		25,00	
1137	484 442,12	1 336 018,46		25,00	
1136	484 455,96	1 335 966,96	25,00		
1135	484 468,40	1 335 887,22	25,00		
1134	484 468,24	1 335 865,26	25,00		
1133	484 503,68	1 335 679,52	25,00		
1132	484 541,74	1 335 630,63	25,00		
1131	484 569,90	1 335 576,25	25,00		
1130	484 626,26	1 335 501,38	25,00		
1129	484 637,09	1 335 486,99	25,00		
1128	484 722,46	1 335 373,59	25,00		
1127	484 921,05	1 335 109,78	25,00		
1126	485 365,63	1 334 519,20	25,00		
1125	485 357,12	1 334 336,27	25,00		

Раздел 2

Сведения о местоположении границ объекта

1	2	3	4	5	6
1124	485 275,39	1 334 335,87	Картометрический метод	25,00	—
1123	485 224,65	1 334 021,98		25,00	
1122	485 246,62	1 333 907,67		25,00	
1121	485 281,91	1 333 755,95		25,00	
1120	485 280,36	1 333 740,73		25,00	
1119	485 282,17	1 333 627,52		25,00	
1118	485 282,60	1 333 610,61		25,00	
1117	485 450,68	1 333 157,41		25,00	
1116	485 377,28	1 332 659,96		25,00	
1115	485 464,06	1 332 118,96		25,00	
1114	485 619,53	1 332 102,90		25,00	
1113	486 016,08	1 332 402,09		25,00	
1112	486 140,88	1 332 344,14		25,00	
1111	486 194,47	1 332 359,53		25,00	
1110	486 246,14	1 332 443,03		25,00	
1109	487 170,29	1 332 607,49		25,00	
1108	487 272,47	1 332 543,24		25,00	
1107	487 501,46	1 332 764,98		25,00	
1106	487 509,44	1 332 771,97		25,00	
1105	487 597,21	1 332 831,19		25,00	
1104	487 626,90	1 333 272,95		25,00	
1103	487 685,23	1 333 313,99		25,00	
1102	487 894,22	1 333 324,24		25,00	
1101	487 957,60	1 333 327,00		25,00	
1100	487 957,60	1 333 235,00		25,00	
1099	487 987,10	1 333 224,01		25,00	
1098	488 042,30	1 333 177,00		25,00	
1097	488 118,91	1 333 173,00		25,00	
1096	488 224,70	1 333 206,00		25,00	
1095	488 242,50	1 333 208,00		25,00	
1094	488 249,10	1 333 208,64		25,00	
1093	488 355,10	1 333 219,00		25,00	
1092	488 355,40	1 333 219,07		25,00	
1091	488 423,60	1 333 235,26		25,00	
1090	488 421,93	1 333 113,86		25,00	
1089	488 425,84	1 333 076,38		25,00	
1088	488 453,45	1 333 018,81		25,00	
1087	488 481,74	1 332 989,36		25,00	
1086	488 506,93	1 332 972,68		25,00	
1085	488 678,84	1 332 872,00		25,00	
1084	488 691,71	1 332 866,23		25,00	
1083	488 744,32	1 332 833,69		25,00	
1082	488 826,82	1 332 785,87		25,00	
1081	488 884,80	1 332 748,14		25,00	
1080	488 965,22	1 332 701,45		25,00	
1079	489 030,38	1 332 667,63	25,00		
1078	489 062,71	1 332 646,99	25,00		
1077	489 115,44	1 332 577,91	25,00		
1076	489 147,88	1 332 523,53	25,00		
1075	489 176,95	1 332 499,34	25,00		
1074	489 213,87	1 332 504,77	25,00		
1073	489 299,96	1 332 541,79	25,00		
1072	489 321,84	1 332 546,91	25,00		
1071	489 340,55	1 332 545,96	25,00		
1070	489 368,21	1 332 538,61	25,00		

Раздел 2

Сведения о местоположении границ объекта

1	2	3	4	5	6
1069	489 467,61	1 332 493,45	Картометрический метод	25,00	—
1068	489 526,19	1 332 471,28		25,00	
1067	489 555,92	1 332 463,15		25,00	
1066	489 588,64	1 332 458,14		25,00	
1065	489 627,59	1 332 459,06		25,00	
1064	489 666,75	1 332 466,58		25,00	
1063	489 712,12	1 332 479,13		25,00	
1062	489 796,18	1 332 484,29		25,00	
1061	489 815,79	1 332 487,92		25,00	
1060	489 829,94	1 332 497,85		25,00	
1059	489 860,22	1 332 528,02		25,00	
1058	489 922,78	1 332 616,84		25,00	
1057	489 951,56	1 332 661,13		25,00	
1056	489 997,15	1 332 700,25		25,00	
1055	490 034,47	1 332 711,99		25,00	
1054	490 085,99	1 332 719,82		25,00	
1053	490 173,21	1 332 724,57		25,00	
1052	490 207,01	1 332 737,73		25,00	
1051	490 285,56	1 332 785,79		25,00	
1050	490 322,42	1 332 804,14		25,00	
1049	490 355,60	1 332 812,83		25,00	
1048	490 451,41	1 332 828,95		25,00	
1047	490 664,93	1 332 869,30		25,00	
1046	490 706,03	1 332 871,71		25,00	
1045	490 922,98	1 332 842,85		25,00	
1044	491 062,06	1 332 346,95		25,00	
1043	490 894,91	1 332 071,00		25,00	
1042	490 826,74	1 331 958,62		25,00	
1041	490 716,15	1 331 775,64		25,00	
1040	490 634,27	1 331 640,01		25,00	
1039	490 441,48	1 331 321,14		25,00	
1038	490 375,54	1 331 212,17		25,00	
1037	490 267,40	1 331 038,42		25,00	
1036	490 240,67	1 331 043,03		25,00	
1035	490 131,16	1 331 062,43		25,00	
1034	490 005,14	1 331 084,15		25,00	
1033	489 881,39	1 331 105,40		25,00	
1032	489 727,30	1 331 133,56		25,00	
1031	489 615,70	1 331 133,05		25,00	
1030	489 545,21	1 331 135,40		25,00	
1029	489 494,41	1 331 138,37		25,00	
1028	489 506,17	1 330 987,58	25,00		
1027	489 539,63	1 330 849,39	25,00		
1026	489 568,81	1 330 733,05	25,00		
1025	489 584,01	1 330 671,20	25,00		
1024	489 605,23	1 330 584,79	25,00		
1023	489 650,24	1 330 399,23	25,00		
1022	489 666,78	1 330 330,70	25,00		
1021	489 709,70	1 330 152,87	25,00		
1020	489 726,40	1 330 083,68	25,00		
1019	489 876,68	1 329 464,24	25,00		
1018	489 905,58	1 329 345,14	25,00		
1017	489 989,10	1 329 000,82	25,00		
1016	490 028,91	1 328 941,15	25,00		
1015	490 051,95	1 328 840,62	25,00		

Раздел 2

Сведения о местоположении границ объекта

1	2	3	4	5	6
1014	490 070,88	1 328 758,05	Картометрический метод	25,00	Временный межевой знак
1013	490 136,55	1 328 472,20		25,00	
1012	490 097,94	1 328 159,38		25,00	
1011	490 080,28	1 328 016,68		25,00	
1010	490 014,61	1 327 966,58		25,00	
1009	489 889,61	1 327 871,16		25,00	
1008	489 846,62	1 327 838,79		25,00	
1007	489 803,62	1 327 806,43		25,00	
1006	489 633,94	1 327 677,19		25,00	
1005	489 376,12	1 327 782,21		25,00	
1004	489 181,01	1 327 861,35		25,00	
1003	489 074,15	1 327 904,69		25,00	
1002	488 778,43	1 328 212,08		25,00	
1001	488 531,96	1 328 466,71		25,00	
1000	488 515,81	1 328 483,47		25,00	
999	488 505,91	1 328 481,81		25,00	—
998	488 372,05	1 328 622,41		25,00	
997	488 031,10	1 328 978,05		25,00	
996	487 873,71	1 329 143,32		25,00	
995	487 717,79	1 329 307,04		25,00	
994	487 464,78	1 329 571,61	25,00		
993	487 264,16	1 329 782,12	25,00		
992	487 030,03	1 329 552,63	25,00		
991	486 346,05	1 329 548,03	25,00		
990	486 354,48	1 328 604,07	25,00	Временный межевой знак	
989	486 353,15	1 327 925,86	25,00		
988	486 351,65	1 327 185,02	25,00	—	
Вырез 1 из 2					
1291	482 174,89	1 337 488,24	Картометрический метод	25,00	—
1292	482 407,34	1 337 533,82		25,00	
1293	482 879,47	1 337 609,36		25,00	
1294	482 885,62	1 337 676,65		25,00	
1295	482 758,94	1 337 796,96		25,00	
1296	482 613,85	1 337 934,74		25,00	
1297	482 506,28	1 338 025,87		25,00	
1298	482 430,81	1 338 056,64		25,00	
1299	482 376,11	1 338 057,69		25,00	
1300	482 332,52	1 338 058,52		25,00	
1301	482 083,27	1 338 043,48		25,00	
1302	481 982,05	1 338 037,60		25,00	

Раздел 2

Сведения о местоположении границ объекта

1	2	3	4	5	6
1303	481 982,85	1 338 030,93	Картометрический метод	25,00	—
1304	481 882,89	1 338 022,28		25,00	
1305	481 872,82	1 338 021,94		25,00	
1306	481 630,88	1 338 013,19		25,00	
1307	481 516,50	1 338 011,07		25,00	
1308	481 383,58	1 338 004,93		25,00	
1309	481 283,66	1 338 053,45		25,00	
1310	481 181,81	1 338 154,96		25,00	
1311	481 105,82	1 338 258,12		25,00	
1312	481 083,91	1 338 313,52		25,00	
1313	481 073,60	1 338 310,58		25,00	
1314	481 061,87	1 338 476,26		25,00	
1315	481 047,81	1 338 550,77		25,00	
1316	480 995,17	1 338 645,46		25,00	
1317	480 979,51	1 338 662,17		25,00	
1318	480 990,08	1 338 672,72		25,00	
1319	480 876,09	1 338 743,03		25,00	
1320	480 789,79	1 338 775,76		25,00	
1321	480 712,39	1 338 804,90		25,00	
1322	480 980,92	1 338 530,94		25,00	
1323	481 005,49	1 338 485,70		25,00	
1324	481 037,34	1 338 116,91		25,00	
1325	481 077,25	1 338 011,36		25,00	
1326	481 182,36	1 337 756,72		25,00	
1327	481 214,71	1 337 718,67		25,00	
1328	481 410,03	1 337 671,87		25,00	
1329	481 661,90	1 337 813,12		25,00	
1330	482 130,07	1 337 496,95		25,00	
1291	482 174,89	1 337 488,24	25,00		
Вырез 2 из 2					
1331	487 832,35	1 332 906,71	Картометрический метод	25,00	—
1332	487 826,07	1 333 016,24		25,00	
1333	487 666,24	1 333 006,77		25,00	
1334	487 669,76	1 332 947,08		25,00	
1335	487 769,50	1 332 953,08		25,00	
1336	487 772,45	1 332 903,17		25,00	
1331	487 832,35	1 332 906,71		25,00	
П(76)					
1291	482 174,89	1 337 488,24	Картометрический метод	25,00	—
1292	482 407,34	1 337 533,82		25,00	
1293	482 879,47	1 337 609,36		25,00	
1294	482 885,62	1 337 676,65		25,00	
1295	482 758,94	1 337 796,96		25,00	
1296	482 613,85	1 337 934,74		25,00	
1297	482 506,28	1 338 025,87		25,00	
1298	482 430,81	1 338 056,64		25,00	
1299	482 376,11	1 338 057,69		25,00	
1300	482 332,52	1 338 058,52		25,00	
1301	482 083,27	1 338 043,48		25,00	
1302	481 982,05	1 338 037,60		25,00	
1303	481 982,85	1 338 030,93		25,00	
1304	481 882,89	1 338 022,28		25,00	
1305	481 872,82	1 338 021,94		25,00	
1306	481 630,88	1 338 013,19		25,00	
1307	481 516,50	1 338 011,07		25,00	

Раздел 2

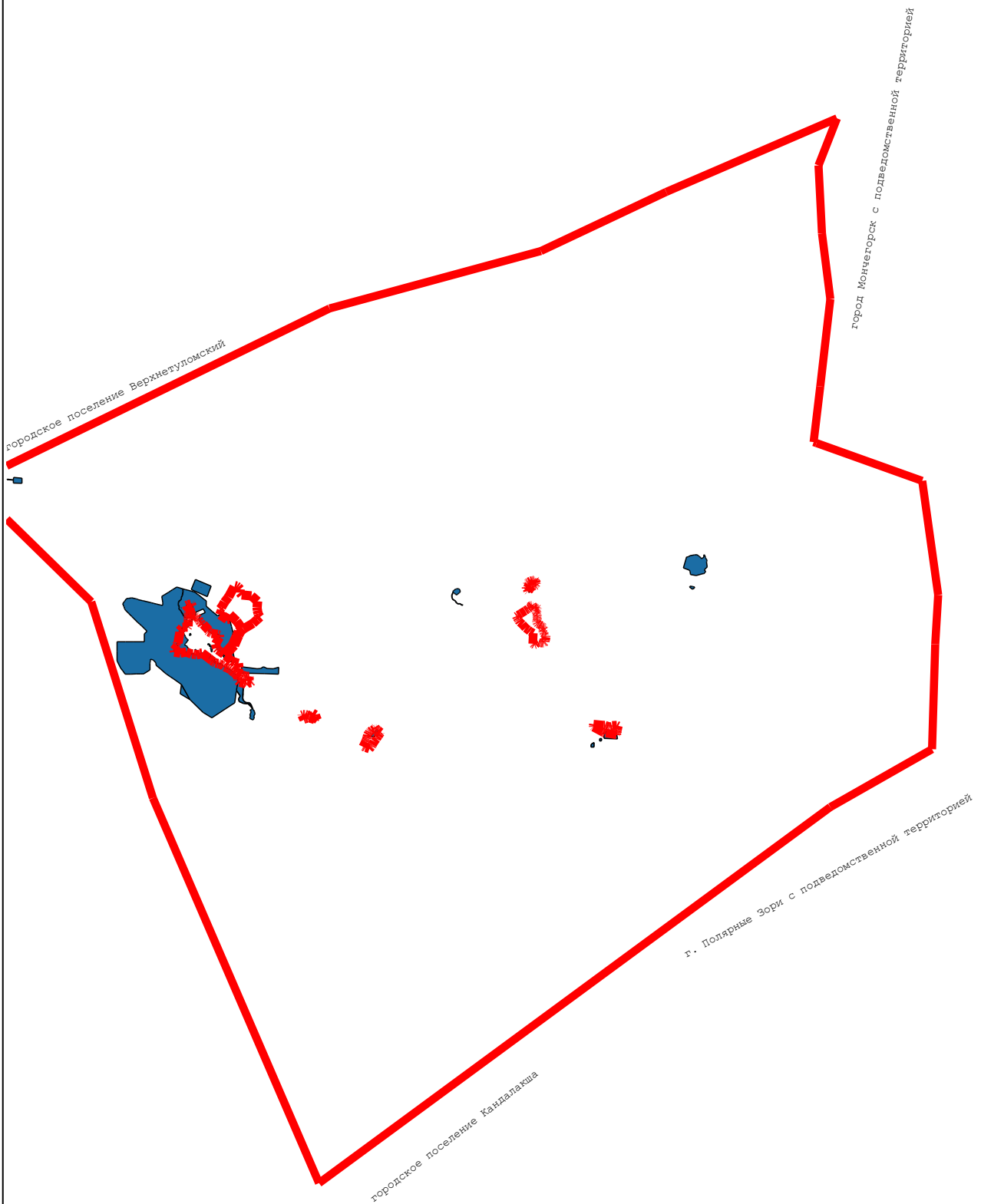
Сведения о местоположении границ объекта

1	2	3	4	5	6
1308	481 383,58	1 338 004,93	Картометрический метод	25,00	—
1309	481 283,66	1 338 053,45		25,00	
1310	481 181,81	1 338 154,96		25,00	
1311	481 105,82	1 338 258,12		25,00	
1312	481 083,91	1 338 313,52		25,00	
1313	481 073,60	1 338 310,58		25,00	
1314	481 061,87	1 338 476,26		25,00	
1315	481 047,81	1 338 550,77		25,00	
1316	480 995,17	1 338 645,46		25,00	
1317	480 979,51	1 338 662,17		25,00	
1318	480 990,08	1 338 672,72		25,00	
1319	480 876,09	1 338 743,03		25,00	
1320	480 789,79	1 338 775,76		25,00	
1321	480 712,39	1 338 804,90		25,00	
1322	480 980,92	1 338 530,94		25,00	
1323	481 005,49	1 338 485,70		25,00	
1324	481 037,34	1 338 116,91		25,00	
1325	481 077,25	1 338 011,36		25,00	
1326	481 182,36	1 337 756,72		25,00	
1327	481 214,71	1 337 718,67		25,00	
1328	481 410,03	1 337 671,87		25,00	
1329	481 661,90	1 337 813,12	25,00		
1330	482 130,07	1 337 496,95	25,00		
1291	482 174,89	1 337 488,24	25,00		
П(77)					
1331	487 832,35	1 332 906,71	Картометрический метод	25,00	—
1332	487 826,07	1 333 016,24		25,00	
1333	487 666,24	1 333 006,77		25,00	
1334	487 669,76	1 332 947,08		25,00	
1335	487 769,50	1 332 953,08		25,00	
1336	487 772,45	1 332 903,17		25,00	
1331	487 832,35	1 332 906,71		25,00	
П(78)					
1337	478 138,58	1 349 172,37	Картометрический метод	25,00	Закрепление отсутствует
1338	478 187,33	1 349 115,74		25,00	
1339	478 162,30	1 349 012,74		25,00	
1340	478 208,69	1 349 044,67		25,00	
1341	478 227,52	1 349 070,61		25,00	
1342	478 475,21	1 349 294,01		25,00	
1343	478 628,13	1 349 444,35		25,00	
1344	478 813,06	1 349 572,29		25,00	
1345	478 756,68	1 349 638,78		25,00	
1346	478 698,66	1 349 660,90		25,00	
1347	478 727,07	1 349 677,20		25,00	
1348	478 716,24	1 349 690,95		25,00	
1349	478 619,93	1 349 710,28		25,00	
1350	478 610,25	1 349 659,62		25,00	
1351	478 599,91	1 349 651,59		25,00	
1352	478 552,05	1 349 615,33		25,00	
1353	478 496,35	1 349 636,80		25,00	
1354	478 428,30	1 349 707,41		25,00	
1355	478 383,57	1 349 748,98		25,00	
1356	478 300,12	1 349 691,62		25,00	

Раздел 2**Сведения о местоположении границ объекта**

1	2	3	4	5	6
1357	478 275,95	1 349 675,01	Картометрический метод	25,00	Закрепление отсутствует
1358	478 234,72	1 349 541,88		25,00	
1359	478 153,68	1 349 210,44		25,00	
1337	478 138,58	1 349 172,37		25,00	
3. Сведения о характерных точках части (частей) границы объекта					
1	2	3	4	5	6
—	—	—	—	—	—

Раздел 4
План границ объекта



Масштаб 1:500 000

Подпись _____ Дата « 7 » мая 20 24 г.

Место для оттиска печати (при наличии) лица, составившего описание местоположения границ объекта

Прохождение границы		Описание прохождения границы
от точки	до точки	
1	2	3
—	—	—

ОПИСАНИЕ МЕСТОПОЛОЖЕНИЯ ГРАНИЦ

Коммунально-складская зона (К)

(наименование объекта, местоположение границ которого описано (далее - объект))

Раздел 1

Сведения об объекте

№ п/п	Характеристики объекта	Описание характеристик
1	2	3
1	Местоположение объекта	Мурманская область, р-н Ковдорский
2	Площадь объекта ± величина погрешности определения площади (P ± ΔP)	1 883 281 м ² ± 25 м ²
3	Иные характеристики объекта	<p>Вид объекта реестра границ: Территориальная зона</p> <p>Виды разрешенного использования земельных участков, расположенных в территориальной зоне:</p> <p>Основной вид разрешенного использования: Коммунальное обслуживание (3.1)</p> <p>Вспомогательные виды: Деловое управление (4.1), Магазины (4.4), Общественное питание (4.6), Служебные гаражи (4.9), Объекты придорожного сервиса (4.9.1), Связь (6.8)</p> <p>Основной вид разрешенного использования: Склад (6.9)</p> <p>Вспомогательные виды: Деловое управление (4.1), Магазины (4.4), Общественное питание (4.6), Объекты придорожного сервиса (4.9.1), Связь (6.8), Служебные гаражи (4.9)</p> <p>Основной вид разрешенного использования: Хранение автотранспорта (2.7.1)</p> <p>Вспомогательные виды: Деловое управление (4.1), Магазины (4.4), Общественное питание (4.6), Объекты придорожного сервиса (4.9.1), Связь (6.8), Служебные гаражи (4.9)</p> <p>Основной вид разрешенного использования: Размещение гаражей для собственных нужд (2.7.2)</p> <p>Вспомогательные виды: Деловое управление (4.1), Магазины (4.4), Общественное питание (4.6), Объекты придорожного сервиса (4.9.1), Связь (6.8), Служебные гаражи (4.9)</p> <p>Основной вид разрешенного использования: Земельные участки (территории) общего пользования (12.0)</p> <p>Вспомогательные виды: Деловое управление (4.1), Магазины (4.4), Общественное питание (4.6), Объекты придорожного сервиса (4.9.1), Связь (6.8), Служебные гаражи (4.9)</p> <p>Условно разрешенный вид разрешенного использования:</p> <p>Амбулаторное ветеринарное обслуживание (3.10.1)</p> <p>Вспомогательные виды: Деловое управление (4.1), Магазины (4.4), Общественное питание (4.6), Объекты придорожного сервиса (4.9.1), Связь (6.8), Служебные гаражи (4.9)</p> <p>Условно разрешенный вид разрешенного использования: Приюты для животных (3.10.2)</p> <p>Вспомогательные виды: Деловое управление (4.1), Магазины (4.4), Общественное питание (4.6), Объекты придорожного сервиса (4.9.1), Связь (6.8), Служебные гаражи (4.9)</p> <p>Условно разрешенный вид разрешенного использования:</p> <p>Железнодорожный транспорт (7.1)</p> <p>Вспомогательные виды: Деловое управление (4.1), Магазины (4.4), Общественное питание (4.6), Объекты придорожного сервиса (4.9.1), Связь (6.8), Служебные гаражи (4.9)</p> <p>Условно разрешенный вид разрешенного использования:</p> <p>Автомобильный транспорт (7.2)</p> <p>Вспомогательные виды: Деловое управление (4.1), Магазины (4.4), Общественное питание (4.6), Объекты придорожного сервиса (4.9.1), Связь (6.8), Служебные гаражи (4.9)</p>

Раздел 2

Сведения о местоположении границ объекта

1. Система координат МСК-51					
2. Сведения о характерных точках границ объекта					
Обозначение характерных точек границ	Координаты, м		Метод определения координат характерной точки	Средняя квадратическая погрешность положения характерной точки (Mt), м	Описание обозначения точки на местности (при наличии)
	X	Y			
1	2	3	4	5	6
К(1)					
1	486 670,77	1 333 354,37	Картометрический метод	25,00	—
2	486 670,30	1 333 372,57		25,00	
3	486 652,50	1 333 371,67		25,00	
4	486 652,95	1 333 353,92		25,00	
1	486 670,77	1 333 354,37		25,00	
К(2)					
5	486 801,72	1 333 514,46	Картометрический метод	25,00	—
6	486 797,41	1 333 519,39		25,00	
7	486 794,96	1 333 517,26		25,00	
8	486 797,13	1 333 514,78		25,00	
9	486 667,82	1 333 422,27		25,00	
10	486 663,05	1 333 421,83		25,00	
11	486 632,87	1 333 400,20		25,00	
12	486 632,48	1 333 394,42		25,00	
13	486 634,01	1 333 393,64		25,00	
14	486 635,47	1 333 394,21		25,00	
15	486 635,77	1 333 398,59		25,00	
16	486 662,52	1 333 417,81		25,00	
17	486 665,38	1 333 414,40		25,00	
18	486 672,85	1 333 419,69		25,00	
19	486 671,80	1 333 421,44		25,00	
5	486 801,72	1 333 514,46	25,00		
К(3)					
20	486 367,56	1 334 227,45	Картометрический метод	25,00	—
21	486 332,19	1 334 284,40		25,00	
22	486 311,93	1 334 319,45		25,00	
23	486 288,87	1 334 356,33		25,00	
24	486 233,51	1 334 503,27		25,00	
25	486 206,02	1 334 574,68		25,00	
26	486 193,63	1 334 599,38		25,00	
27	486 190,22	1 334 597,29		25,00	
28	486 202,35	1 334 573,08		25,00	
29	486 229,77	1 334 501,85		25,00	
30	486 285,26	1 334 354,55		25,00	
31	486 308,50	1 334 317,39		25,00	
32	486 328,75	1 334 282,36		25,00	
33	486 361,24	1 334 229,92		25,00	
34	486 357,25	1 334 226,27		25,00	
35	486 354,29	1 334 223,56		25,00	
36	486 352,51	1 334 221,93		25,00	
37	486 355,21	1 334 218,97		25,00	
38	486 356,77	1 334 220,41		25,00	
39	486 359,73	1 334 223,12		25,00	
40	486 360,57	1 334 222,05	25,00		
20	486 367,56	1 334 227,45	25,00		
К(4)					

Раздел 2

Сведения о местоположении границ объекта

1	2	3	4	5	6
41	486 357,25	1 334 226,27	Картометрический метод	25,00	—
42	486 322,71	1 334 270,00		25,00	
43	486 326,48	1 334 272,78		25,00	
44	486 319,63	1 334 282,05		25,00	
45	486 315,91	1 334 279,19		25,00	
46	486 286,88	1 334 318,12		25,00	
47	486 264,90	1 334 371,37		25,00	
48	486 269,58	1 334 373,51		25,00	
49	486 265,09	1 334 385,12		25,00	
50	486 262,53	1 334 384,32		25,00	
51	486 217,11	1 334 501,56		25,00	
52	486 204,98	1 334 534,61		25,00	
53	486 201,23	1 334 533,23		25,00	
54	486 213,36	1 334 500,15		25,00	
55	486 260,14	1 334 379,40		25,00	
56	486 259,73	1 334 373,40		25,00	
57	486 283,19	1 334 316,60		25,00	
58	486 299,60	1 334 294,33		25,00	
59	486 317,00	1 334 270,76		25,00	
60	486 354,29	1 334 223,56		25,00	
41	486 357,25	1 334 226,27	25,00		
K(5)					
61	486 505,82	1 333 345,10	Картометрический метод	25,00	—
62	486 486,98	1 333 380,53		25,00	
63	486 481,41	1 333 411,29		25,00	
64	486 485,02	1 333 450,47		25,00	
65	486 478,03	1 333 497,59		25,00	
66	486 486,67	1 333 499,24		25,00	
67	486 482,52	1 333 517,27		25,00	
68	486 475,38	1 333 516,48		25,00	
69	486 474,06	1 333 526,22		25,00	
70	486 473,93	1 333 536,29		25,00	
71	486 478,03	1 333 584,99		25,00	
72	486 481,62	1 333 592,67		25,00	
73	486 478,58	1 333 594,22		25,00	
74	486 474,23	1 333 586,02		25,00	
75	486 469,93	1 333 536,44		25,00	
76	486 470,06	1 333 525,92		25,00	
77	486 471,95	1 333 512,03		25,00	
78	486 479,92	1 333 513,00		25,00	
79	486 481,98	1 333 502,42		25,00	
80	486 473,53	1 333 500,81		25,00	
81	486 480,99	1 333 450,35	25,00		
82	486 477,44	1 333 411,15	25,00		
83	486 479,81	1 333 396,05	25,00		
84	486 473,04	1 333 394,67	25,00		
85	486 476,04	1 333 382,98	25,00		
86	486 482,06	1 333 383,94	25,00		
87	486 483,21	1 333 379,10	25,00		
88	486 502,59	1 333 343,42	25,00		
61	486 505,82	1 333 345,10	25,00		
K(6)					
89	486 594,41	1 333 835,23	Картометрический метод	25,00	—
90	486 593,90	1 333 838,73		25,00	
91	486 589,94	1 333 838,16		25,00	

Раздел 2

Сведения о местоположении границ объекта					
1	2	3	4	5	6
92	486 590,35	1 333 835,34	Картометрический метод	25,00	—
93	486 589,57	1 333 831,43		25,00	
94	486 578,13	1 333 799,63		25,00	
95	486 570,48	1 333 802,09		25,00	
96	486 564,72	1 333 784,27		25,00	
97	486 571,43	1 333 781,56		25,00	
98	486 557,39	1 333 742,22		25,00	
99	486 541,35	1 333 697,47		25,00	
100	486 535,51	1 333 690,22		25,00	
101	486 529,12	1 333 695,12		25,00	
102	486 517,38	1 333 680,63		25,00	
103	486 522,88	1 333 675,50		25,00	
104	486 512,87	1 333 663,32		25,00	
105	486 506,38	1 333 650,10		25,00	
106	486 505,16	1 333 646,72		25,00	
107	486 507,22	1 333 645,42		25,00	
108	486 509,97	1 333 648,34		25,00	
109	486 516,21	1 333 661,16		25,00	
110	486 544,89	1 333 695,49		25,00	
111	486 560,66	1 333 737,37		25,00	
112	486 576,49	1 333 783,83	25,00		
113	486 593,43	1 333 830,35	25,00		
89	486 594,41	1 333 835,23	25,00		
К(7)					
114	486 569,30	1 333 885,99	Картометрический метод	25,00	—
115	486 503,45	1 333 975,00		25,00	
116	486 509,84	1 333 979,92		25,00	
117	486 507,40	1 333 983,09		25,00	
118	486 497,89	1 333 975,78		25,00	
119	486 551,48	1 333 903,44		25,00	
120	486 546,45	1 333 899,66		25,00	
121	486 554,90	1 333 887,29		25,00	
122	486 560,41	1 333 891,11		25,00	
123	486 566,12	1 333 883,58		25,00	
114	486 569,30	1 333 885,99		25,00	
К(8)					
124	486 141,54	1 333 062,87	Картометрический метод	25,00	—
125	486 150,70	1 333 078,12		25,00	
126	486 161,91	1 333 081,62		25,00	
127	486 186,20	1 333 098,98		25,00	
128	486 215,83	1 333 121,01		25,00	
129	486 240,02	1 333 138,66		25,00	
130	486 288,66	1 333 173,71		25,00	
131	486 383,22	1 333 241,64		25,00	
132	486 381,03	1 333 247,63		25,00	
133	486 367,90	1 333 256,09		25,00	
134	486 353,79	1 333 261,17		25,00	
135	486 323,73	1 333 268,68		25,00	
136	486 296,01	1 333 278,04		25,00	
137	486 268,39	1 333 296,13		25,00	
138	486 252,73	1 333 310,20		25,00	
139	486 231,78	1 333 323,01		25,00	
140	486 203,52	1 333 338,97		25,00	
141	486 179,85	1 333 354,46		25,00	
142	486 149,45	1 333 361,12		25,00	

Раздел 2

Сведения о местоположении границ объекта

1	2	3	4	5	6
143	486 137,04	1 333 355,55	Картометрический метод	25,00	—
144	486 122,47	1 333 351,04		25,00	
145	486 112,08	1 333 356,42		25,00	
146	486 078,07	1 333 346,18		25,00	
147	486 062,35	1 333 350,71		25,00	
148	486 029,11	1 333 366,67		25,00	
149	485 999,04	1 333 374,17		25,00	
150	485 966,22	1 333 374,83		25,00	
151	485 933,05	1 333 374,62		25,00	
152	485 905,04	1 333 382,29		25,00	
153	485 882,15	1 333 397,98		25,00	
154	485 846,37	1 333 436,71		25,00	
155	485 822,71	1 333 478,68		25,00	
156	485 819,58	1 333 504,76		25,00	
157	485 820,06	1 333 554,99		25,00	
158	485 812,77	1 333 568,10		25,00	
159	485 813,27	1 333 582,24		25,00	
160	485 821,85	1 333 594,14		25,00	
161	485 835,93	1 333 594,46		25,00	
162	485 852,79	1 333 596,25		25,00	
163	485 873,86	1 333 587,16		25,00	
164	485 879,48	1 333 599,65		25,00	
165	485 883,39	1 333 617,82		25,00	
166	485 881,18	1 333 629,65		25,00	
167	485 862,25	1 333 643,05		25,00	
168	485 853,07	1 333 653,92		25,00	
169	485 851,75	1 333 660,04		25,00	
170	485 853,00	1 333 670,09		25,00	
171	485 872,31	1 333 672,49		25,00	
172	485 884,34	1 333 667,25		25,00	
173	485 897,82	1 333 659,63		25,00	
174	485 914,36	1 333 655,17		25,00	
175	485 925,46	1 333 656,50		25,00	
176	485 941,64	1 333 697,22		25,00	
177	485 948,93	1 333 719,79		25,00	
178	485 941,48	1 333 734,95		25,00	
179	485 925,09	1 333 747,73		25,00	
180	485 905,06	1 333 764,35		25,00	
181	485 881,21	1 333 787,30		25,00	
182	485 869,60	1 333 802,53		25,00	
183	485 868,55	1 333 825,67		25,00	
184	485 864,82	1 333 851,10		25,00	
185	485 865,65	1 333 886,83		25,00	
186	485 873,18	1 333 942,20		25,00	
187	485 877,62	1 333 974,09		25,00	
188	485 870,94	1 333 995,11		25,00	
189	485 869,64	1 334 016,17		25,00	
190	485 875,71	1 334 043,63	25,00		
191	485 885,25	1 334 063,91	25,00		
192	485 886,66	1 334 082,27	25,00		
193	485 879,34	1 334 095,77	25,00		
194	485 865,68	1 334 100,47	25,00		
195	485 855,94	1 334 107,98	25,00		
196	485 852,98	1 334 118,94	25,00		
197	485 857,22	1 334 127,99	25,00		

Раздел 2

Сведения о местоположении границ объекта

1	2	3	4	5	6
198	485 858,69	1 334 145,54	Картометрический метод	25,00	—
199	485 855,45	1 334 154,81		25,00	
200	485 837,45	1 334 167,04		25,00	
201	485 827,66	1 334 180,34		25,00	
202	485 824,83	1 334 194,64		25,00	
203	485 820,52	1 334 201,75		25,00	
204	485 811,33	1 334 207,64		25,00	
205	485 800,68	1 334 205,95		25,00	
206	485 773,79	1 334 205,00		25,00	
207	485 764,92	1 334 212,16		25,00	
208	485 755,39	1 334 222,17		25,00	
209	485 743,59	1 334 229,51		25,00	
210	485 735,01	1 334 243,33		25,00	
211	485 735,05	1 334 252,87		25,00	
212	485 737,30	1 334 276,28		25,00	
213	485 743,26	1 334 304,98		25,00	
214	485 742,03	1 334 325,20		25,00	
215	485 738,24	1 334 336,10		25,00	
216	485 739,61	1 334 349,89		25,00	
217	485 746,78	1 334 368,73		25,00	
218	485 745,42	1 334 380,49		25,00	
219	485 726,49	1 334 407,89		25,00	
220	485 723,72	1 334 416,38		25,00	
221	485 722,98	1 334 425,45		25,00	
222	485 697,35	1 334 434,55		25,00	
223	485 688,20	1 334 445,01		25,00	
224	485 680,01	1 334 464,26		25,00	
225	485 673,92	1 334 482,84		25,00	
226	485 661,75	1 334 494,72	25,00		
227	485 658,90	1 334 509,42	25,00		
228	485 668,51	1 334 523,89	25,00		
229	485 690,54	1 334 535,00	25,00		
230	485 662,04	1 334 534,80	25,00		
231	485 628,94	1 334 531,64	25,00		
232	485 624,95	1 334 531,25	25,00		
233	485 582,48	1 334 523,58	25,00		
234	485 557,15	1 334 513,74	25,00		
235	485 540,09	1 334 505,79	25,00		
236	485 526,13	1 334 484,30	25,00		
237	485 519,65	1 334 474,31	25,00	Закрепление отсутствует	
238	485 522,66	1 334 458,91	25,00		
239	485 525,54	1 334 428,53	25,00		
240	485 528,00	1 334 277,72	25,00		
241	485 531,48	1 334 080,19	25,00		
242	485 533,30	1 334 021,20	25,00		
243	485 540,61	1 333 979,73	25,00		
244	485 586,56	1 333 779,94	25,00		

Раздел 2

Сведения о местоположении границ объекта

1	2	3	4	5	6	
245	485 608,81	1 333 684,09	Картометрический метод	25,00	Закрепление отсутствует	
246	485 617,06	1 333 672,19		25,00		
247	485 627,41	1 333 662,50		25,00		
248	485 628,07	1 333 667,52		25,00	—	
249	485 633,36	1 333 707,54		25,00		
250	485 645,85	1 333 774,28		25,00		
251	485 648,16	1 333 817,93		25,00		
252	485 639,89	1 333 892,49		25,00		
253	485 603,00	1 333 885,20		25,00		
254	485 594,39	1 333 928,77		25,00		
255	485 617,50	1 333 956,88		25,00		
256	485 607,90	1 333 995,15		25,00		
257	485 605,73	1 334 008,17		25,00		
258	485 665,21	1 334 020,33		25,00		
259	485 681,41	1 333 950,15		25,00		
260	485 690,68	1 333 903,48		25,00		
261	485 669,79	1 333 895,64		25,00		
262	485 672,40	1 333 805,30		25,00		
263	485 646,87	1 333 644,04		25,00		Закрепление отсутствует
264	485 656,44	1 333 633,43		25,00		
265	485 677,57	1 333 606,50		25,00		
266	485 679,41	1 333 607,92		25,00	—	
267	485 719,29	1 333 638,74		25,00		
268	485 742,62	1 333 603,52		25,00		
269	485 705,21	1 333 575,63		25,00		
270	485 702,25	1 333 573,42		25,00		
271	485 737,39	1 333 524,54		25,00		
272	485 760,46	1 333 490,17		25,00		
273	485 813,76	1 333 409,68		25,00		
274	485 837,67	1 333 379,48		25,00		
275	485 861,79	1 333 357,37		25,00		
276	485 896,80	1 333 337,18		25,00		
277	485 925,39	1 333 319,68		25,00		
278	485 936,69	1 333 309,93		25,00		
279	485 949,74	1 333 297,78		25,00		
280	485 960,90	1 333 284,95		25,00		
281	485 964,29	1 333 283,68		25,00		
282	485 965,20	1 333 262,52		25,00		
283	486 135,17	1 333 069,37		25,00		
124	486 141,54	1 333 062,87		25,00		
К(9)						
284	485 661,63	1 333 594,18	Картометрический метод	25,00	—	
285	485 672,36	1 333 602,47		25,00	Закрепление отсутствует	
286	485 654,25	1 333 626,88		25,00		
287	485 645,54	1 333 635,65		25,00		
288	485 642,79	1 333 618,26		25,00	—	
284	485 661,63	1 333 594,18		25,00		

Раздел 2

Сведения о местоположении границ объекта

1	2	3	4	5	6
К(10)					
289	485 945,57	1 333 290,70	Картометрический метод	25,00	—
290	485 935,44	1 333 301,10		25,00	
291	485 924,98	1 333 309,81		25,00	
292	485 858,95	1 333 350,06		25,00	
293	485 844,30	1 333 361,74		25,00	
294	485 824,56	1 333 382,55		25,00	
295	485 809,16	1 333 402,60		25,00	
296	485 773,55	1 333 453,32		25,00	
297	485 749,38	1 333 491,98		25,00	
298	485 734,49	1 333 516,30		25,00	
299	485 696,55	1 333 569,17		25,00	
300	485 686,86	1 333 561,95		25,00	
301	485 748,19	1 333 483,56		25,00	
302	485 793,35	1 333 411,87		25,00	
303	485 816,37	1 333 380,27		25,00	
304	485 849,15	1 333 346,13		25,00	
305	485 868,91	1 333 332,66		25,00	
306	485 904,06	1 333 306,26		25,00	
289	485 945,57	1 333 290,70	25,00		
К(11)					
307	485 625,33	1 333 646,80	Картометрический метод	25,00	—
308	485 626,29	1 333 654,06		25,00	Закрепление отсутствует
309	485 613,23	1 333 666,07		25,00	
310	485 607,25	1 333 674,77		25,00	
311	485 601,40	1 333 686,84		25,00	
312	485 595,95	1 333 708,08		25,00	
313	485 573,25	1 333 804,73		25,00	
314	485 551,07	1 333 900,52		25,00	
315	485 571,72	1 333 802,03		25,00	
316	485 561,64	1 333 795,26		25,00	—
317	485 598,12	1 333 684,04		25,00	
307	485 625,33	1 333 646,80		25,00	
К(12)					
318	485 526,60	1 334 035,95	Картометрический метод	25,00	Закрепление отсутствует
319	485 523,65	1 334 147,91		25,00	
320	485 521,99	1 334 224,14		25,00	
321	485 520,49	1 334 314,85		25,00	
322	485 519,67	1 334 405,56		25,00	
323	485 515,19	1 334 467,45		25,00	
324	485 514,12	1 334 465,79		25,00	—
325	485 516,84	1 334 406,54		25,00	
326	485 515,82	1 334 344,44		25,00	
327	485 513,60	1 334 296,34		25,00	

Раздел 2

Сведения о местоположении границ объекта					
1	2	3	4	5	6
328	485 511,22	1 334 273,07	Картометрический метод	25,00	—
329	485 507,20	1 334 189,31		25,00	
330	485 510,32	1 334 095,23		25,00	
331	485 524,14	1 334 038,69		25,00	
318	485 526,60	1 334 035,95		25,00	Закрепление отсутствует
К(13)					
332	485 943,43	1 335 219,47	Картометрический метод	25,00	—
333	485 941,66	1 335 221,81		25,00	
334	485 874,40	1 335 276,88		25,00	
335	485 829,28	1 335 253,25		25,00	
336	485 799,56	1 335 254,24		25,00	
337	485 789,81	1 335 254,56		25,00	
338	485 766,51	1 335 247,18		25,00	
339	485 760,37	1 335 246,62		25,00	
340	485 741,72	1 335 248,60		25,00	
341	485 729,72	1 335 252,43		25,00	
342	485 674,73	1 335 284,95		25,00	
343	485 650,39	1 335 286,26		25,00	
344	485 646,46	1 335 292,66		25,00	
345	485 624,81	1 335 287,36		25,00	
346	485 593,54	1 335 283,67		25,00	
347	485 578,84	1 335 290,55		25,00	
348	485 573,43	1 335 267,03		25,00	
349	485 573,09	1 335 265,55		25,00	
350	485 573,40	1 335 263,81		25,00	
351	485 573,65	1 335 262,45		25,00	
352	485 570,33	1 335 256,36		25,00	
353	485 564,23	1 335 246,31		25,00	
354	485 551,35	1 335 229,45		25,00	
355	485 536,44	1 335 193,18		25,00	
356	485 536,73	1 335 188,96		25,00	
357	485 516,63	1 335 171,54		25,00	
358	485 589,04	1 335 133,97		25,00	
359	485 599,64	1 335 121,36		25,00	
360	485 629,33	1 335 093,60		25,00	
361	485 627,86	1 335 083,74		25,00	
362	485 639,03	1 335 070,76		25,00	
363	485 658,12	1 335 053,70		25,00	
364	485 688,10	1 335 036,39		25,00	
365	485 707,57	1 335 017,79		25,00	
366	485 791,41	1 334 956,24		25,00	
367	485 809,06	1 334 940,82		25,00	
368	485 830,36	1 334 927,20		25,00	
369	485 844,28	1 334 909,90		25,00	
370	485 853,62	1 334 921,51		25,00	
371	485 865,86	1 334 935,12		25,00	
372	485 861,11	1 334 940,60		25,00	
373	485 883,80	1 334 968,61	25,00		
374	485 866,42	1 335 003,23	25,00		
375	485 879,10	1 335 040,46	25,00		
376	485 898,68	1 335 097,93	25,00		
377	485 896,76	1 335 114,16	25,00		
332	485 943,43	1 335 219,47	25,00		
К(14)					

Раздел 2

Сведения о местоположении границ объекта

1	2	3	4	5	6
378	485 419,04	1 335 410,87	Картометрический метод	25,00	—
379	485 362,50	1 335 506,82		25,00	
380	485 355,25	1 335 530,67		25,00	
381	485 334,14	1 335 551,65		25,00	
382	485 402,27	1 335 627,22		25,00	
383	485 362,43	1 335 664,07		25,00	
384	485 358,42	1 335 659,66		25,00	
385	485 241,76	1 335 762,38		25,00	
386	485 242,80	1 335 768,24		25,00	
387	485 243,06	1 335 774,30		25,00	
388	485 241,85	1 335 780,39		25,00	
389	485 237,06	1 335 784,09		25,00	
390	485 225,91	1 335 789,22		25,00	
391	485 219,82	1 335 789,01		25,00	
392	485 214,39	1 335 786,24		25,00	
393	485 024,11	1 335 772,54		25,00	
394	484 897,24	1 335 717,71		25,00	
395	484 965,97	1 335 670,85		25,00	
396	485 138,97	1 335 595,83		25,00	
397	485 266,81	1 335 479,04		25,00	
398	485 309,12	1 335 524,53	25,00		
399	485 396,40	1 335 397,09	25,00		
400	485 407,83	1 335 403,95	25,00		
378	485 419,04	1 335 410,87	25,00		
К(15)					
401	485 573,43	1 335 267,03	Картометрический метод	25,00	—
402	485 563,60	1 335 270,93		25,00	
403	485 531,56	1 335 281,34		25,00	
404	485 417,50	1 335 318,30		25,00	
405	485 402,29	1 335 330,75		25,00	
406	485 400,72	1 335 328,77		25,00	
407	485 398,24	1 335 330,56		25,00	
408	485 391,39	1 335 321,39		25,00	
409	485 400,96	1 335 314,24		25,00	
410	485 407,28	1 335 322,68		25,00	
411	485 416,05	1 335 315,61		25,00	
412	485 530,63	1 335 278,49		25,00	
413	485 562,57	1 335 268,11		25,00	
414	485 573,40	1 335 263,81		25,00	
415	485 573,09	1 335 265,55		25,00	
401	485 573,43	1 335 267,03		25,00	
К(16)					
416	485 822,84	1 335 430,62	Картометрический метод	25,00	—
417	485 821,65	1 335 444,85		25,00	
418	485 657,20	1 335 427,07		25,00	
419	485 539,59	1 335 413,23		25,00	
420	485 481,47	1 335 407,12		25,00	
421	485 405,04	1 335 379,99		25,00	
422	485 389,62	1 335 366,56		25,00	
423	485 392,88	1 335 363,04		25,00	
424	485 362,83	1 335 335,21		25,00	
425	485 361,25	1 335 330,89		25,00	
426	485 357,23	1 335 331,81		25,00	
427	485 355,10	1 335 324,15		25,00	
428	485 359,05	1 335 323,20	25,00		

Раздел 2

Сведения о местоположении границ объекта

1	2	3	4	5	6
429	485 339,56	1 335 259,94	Картометрический метод	25,00	—
430	485 335,49	1 335 261,50		25,00	
431	485 332,47	1 335 251,67		25,00	
432	485 336,55	1 335 250,03		25,00	
433	485 317,02	1 335 186,13		25,00	
434	485 319,96	1 335 186,15		25,00	
435	485 321,28	1 335 186,30		25,00	
436	485 341,45	1 335 252,38		25,00	
437	485 366,32	1 335 332,99		25,00	
438	485 383,44	1 335 349,00		25,00	
439	485 398,20	1 335 362,78		25,00	
440	485 410,62	1 335 374,17		25,00	
441	485 409,94	1 335 377,45		25,00	
442	485 415,41	1 335 379,39		25,00	
443	485 436,98	1 335 387,06		25,00	
444	485 442,28	1 335 388,94		25,00	
445	485 482,35	1 335 403,20		25,00	
446	485 533,62	1 335 408,48		25,00	
447	485 533,90	1 335 405,66		25,00	
448	485 540,40	1 335 406,44		25,00	
449	485 540,07	1 335 409,25		25,00	
450	485 657,72	1 335 423,11		25,00	
451	485 658,02	1 335 420,87		25,00	
452	485 664,48	1 335 421,87		25,00	
453	485 664,16	1 335 423,95		25,00	
454	485 804,52	1 335 438,82		25,00	
455	485 804,89	1 335 434,91		25,00	
456	485 811,37	1 335 435,63		25,00	
457	485 811,16	1 335 439,62		25,00	
458	485 818,01	1 335 440,41		25,00	
459	485 818,71	1 335 430,20		25,00	
416	485 822,84	1 335 430,62	25,00		
К(17)					
460	485 802,20	1 335 431,11	Картометрический метод	25,00	—
461	485 801,40	1 335 437,06		25,00	
462	485 442,28	1 335 388,94		25,00	
463	485 436,98	1 335 387,06		25,00	
464	485 439,00	1 335 381,41		25,00	
465	485 443,70	1 335 383,08		25,00	
460	485 802,20	1 335 431,11		25,00	
К(18)					
466	486 055,29	1 335 483,07	Картометрический метод	25,00	—
467	486 054,55	1 335 491,04		25,00	
468	485 493,45	1 335 438,39		25,00	
469	485 408,13	1 335 575,57		25,00	
470	485 401,35	1 335 571,34		25,00	
471	485 489,27	1 335 429,97		25,00	
466	486 055,29	1 335 483,07		25,00	
К(19)					
472	485 319,56	1 335 178,24	Картометрический метод	25,00	—
473	485 319,36	1 335 179,99		25,00	
474	485 318,29	1 335 180,03		25,00	
475	485 316,78	1 335 180,51		25,00	
476	485 315,01	1 335 180,33		25,00	
477	485 309,05	1 335 160,75		25,00	

Раздел 2

Сведения о местоположении границ объекта

1	2	3	4	5	6	
478	485 304,19	1 335 162,03	Картометрический метод	25,00	—	
479	485 299,44	1 335 146,68		25,00		
480	485 303,26	1 335 145,33		25,00		
481	485 306,95	1 335 157,16		25,00		
482	485 311,61	1 335 155,94		25,00		
483	485 313,04	1 335 160,04		25,00		
484	485 316,00	1 335 159,13		25,00		
485	485 318,18	1 335 166,57		25,00		
486	485 315,35	1 335 167,55		25,00		
487	485 318,50	1 335 175,10		25,00		
472	485 319,56	1 335 178,24	25,00			
К(20)						
488	485 911,15	1 335 343,07	Картометрический метод	25,00	—	
489	485 952,93	1 335 342,70		25,00		
490	485 952,83	1 335 343,59		25,00		
491	485 965,50	1 335 337,11		25,00		
492	485 979,42	1 335 340,56		25,00		
493	485 996,90	1 335 332,39		25,00		
494	486 022,26	1 335 389,40		25,00		
495	486 042,97	1 335 438,09		25,00		
496	486 049,21	1 335 452,76		25,00		Закрепление отсутствует
497	486 044,58	1 335 452,09		25,00		—
498	486 020,43	1 335 448,75		25,00		
499	485 888,55	1 335 431,00		25,00		
500	485 895,50	1 335 422,66		25,00		
501	485 921,64	1 335 425,53		25,00		
502	485 925,75	1 335 389,72		25,00		
503	485 907,31	1 335 387,10		25,00		
504	485 898,85	1 335 396,94		25,00		
505	485 900,00	1 335 389,65		25,00		
506	485 901,43	1 335 387,80		25,00		
507	485 908,98	1 335 348,65		25,00		
488	485 911,15	1 335 343,07	25,00			
К(21)						
508	486 536,48	1 335 575,90	Картометрический метод	25,00	—	
509	486 529,94	1 335 577,75		25,00		
510	486 501,00	1 335 547,38		25,00		
511	486 490,06	1 335 536,50		25,00		
512	486 461,76	1 335 527,78		25,00		
513	486 446,45	1 335 523,14		25,00		
514	486 158,90	1 335 483,94		25,00		
515	486 166,18	1 335 478,88		25,00		
516	486 447,74	1 335 517,26		25,00		
517	486 463,52	1 335 522,05		25,00		
518	486 493,24	1 335 531,20		25,00		
519	486 505,29	1 335 543,18		25,00		
508	486 536,48	1 335 575,90		25,00		
К(22)						
520	486 122,30	1 335 473,09	Картометрический метод	25,00	—	
521	486 115,73	1 335 479,97		25,00		
522	486 069,62	1 335 481,05		25,00		
523	486 062,29	1 335 465,40		25,00		
520	486 122,30	1 335 473,09		25,00		
К(23)						

Раздел 2

Сведения о местоположении границ объекта

1	2	3	4	5	6	
524	486 031,82	1 335 461,45	Картометрический метод	25,00	—	
525	486 030,91	1 335 467,53		25,00		
526	485 941,52	1 335 454,65		25,00		
527	485 942,44	1 335 448,72		25,00		
524	486 031,82	1 335 461,45		25,00		
К(24)						
528	485 923,58	1 335 447,04	Картометрический метод	25,00	—	
529	485 922,79	1 335 453,00		25,00		
530	485 826,00	1 335 440,19		25,00		
531	485 826,78	1 335 434,25		25,00		
528	485 923,58	1 335 447,04		25,00		
К(25)						
532	485 024,11	1 335 772,54	Картометрический метод	25,00	—	
533	484 849,56	1 335 904,35		25,00		
534	484 803,71	1 335 868,85		25,00		
535	484 783,21	1 335 831,36		25,00		
536	484 813,26	1 335 794,52		25,00		
537	484 870,74	1 335 752,38		25,00		
538	484 862,80	1 335 741,16		25,00		
539	484 867,69	1 335 737,86		25,00		
540	484 868,88	1 335 736,56		25,00		
541	484 872,69	1 335 732,43		25,00		
542	484 874,50	1 335 731,35		25,00		
543	484 897,24	1 335 717,71		25,00		
532	485 024,11	1 335 772,54		25,00		
К(26)						
544	485 416,57	1 334 938,21	Картометрический метод	25,00	—	
545	485 423,67	1 334 937,87		25,00		
546	485 431,07	1 334 948,84		25,00		
547	485 474,42	1 334 974,21		25,00		
548	485 674,95	1 334 865,87		25,00		
549	485 719,19	1 334 927,99		25,00		
550	485 640,07	1 334 982,07		25,00		
551	485 576,99	1 335 047,37		25,00		
552	485 573,83	1 335 049,81		25,00		
553	485 443,02	1 335 119,15		25,00		
554	485 413,27	1 335 133,62		25,00		
555	485 334,98	1 335 193,25		25,00		
556	485 328,40	1 335 172,30		25,00		
557	485 320,95	1 335 150,05		25,00		
558	485 318,23	1 335 139,44		25,00		Закрепление отсутствует
559	485 317,67	1 335 129,79		25,00		
560	485 320,70	1 335 120,85		25,00		
561	485 378,70	1 335 024,49		25,00		
562	485 387,64	1 335 009,02	25,00			
563	485 405,40	1 334 968,80	25,00			
544	485 416,57	1 334 938,21	25,00	—		
К(27)						
564	485 359,03	1 335 036,89	Картометрический метод	25,00	—	

Раздел 2

Сведения о местоположении границ объекта					
1	2	3	4	5	6
565	485 363,48	1 335 039,18	Картометрический метод	25,00	Закрепление отсутствует
566	485 356,63	1 335 049,22		25,00	
567	485 326,01	1 335 094,16		25,00	—
568	485 322,24	1 335 098,94		25,00	
569	485 297,89	1 335 128,11		25,00	
570	485 298,71	1 335 130,84		25,00	
571	485 294,95	1 335 132,24		25,00	
572	485 293,40	1 335 127,24		25,00	
573	485 319,13	1 335 096,42		25,00	
574	485 322,79	1 335 091,79		25,00	
575	485 357,47	1 335 041,07		25,00	
576	485 355,81	1 335 039,35		25,00	
564	485 359,03	1 335 036,89		25,00	
К(28)					
577	486 343,72	1 334 067,54	Картометрический метод	25,00	—
578	486 343,16	1 334 089,60		25,00	
579	486 320,84	1 334 089,04		25,00	
580	486 320,93	1 334 085,41		25,00	
581	486 321,03	1 334 081,27		25,00	
582	486 321,40	1 334 066,97		25,00	
577	486 343,72	1 334 067,54		25,00	
К(29)					
583	486 305,86	1 334 098,48	Картометрический метод	25,00	—
584	486 278,55	1 334 152,54		25,00	
585	486 235,88	1 334 127,54		25,00	
586	486 263,88	1 334 082,73		25,00	
587	486 283,36	1 334 086,28		25,00	
583	486 305,86	1 334 098,48		25,00	
К(30)					
588	486 344,40	1 334 209,41	Картометрический метод	25,00	—
589	486 283,45	1 334 151,70		25,00	
590	486 306,82	1 334 105,65		25,00	
591	486 317,48	1 334 084,38		25,00	
592	486 320,93	1 334 085,41		25,00	
593	486 321,03	1 334 081,27		25,00	
594	486 315,40	1 334 079,60		25,00	
595	486 305,86	1 334 098,48		25,00	
596	486 278,55	1 334 152,54		25,00	
597	486 308,99	1 334 181,78		25,00	
598	486 333,66	1 334 204,07		25,00	
599	486 341,71	1 334 212,38		25,00	
588	486 344,40	1 334 209,41		25,00	
К(31)					
600	487 317,68	1 333 873,81	Картометрический метод	25,00	—
601	487 299,21	1 333 899,79		25,00	
602	487 291,28	1 333 911,64		25,00	
603	487 279,76	1 333 904,19		25,00	
604	487 288,14	1 333 892,11		25,00	
605	487 306,78	1 333 866,14		25,00	
606	487 311,38	1 333 869,37		25,00	
600	487 317,68	1 333 873,81		25,00	
К(32)					
607	487 458,23	1 334 194,67	Картометрический метод	25,00	—
608	487 453,60	1 334 191,45		25,00	

Раздел 2

Сведения о местоположении границ объекта					
1	2	3	4	5	6
609	487 448,86	1 334 188,15	Картометрический метод	25,00	—
610	487 443,21	1 334 196,18		25,00	
611	487 447,95	1 334 199,53		25,00	
612	487 452,52	1 334 202,75		25,00	
607	487 458,23	1 334 194,67		25,00	
К(33)					
613	487 726,91	1 334 303,48	Картометрический метод	25,00	—
614	487 726,50	1 334 309,28		25,00	
615	487 718,04	1 334 321,32		25,00	
616	487 700,30	1 334 308,13		25,00	
617	487 709,33	1 334 296,16		25,00	
618	487 714,09	1 334 294,30		25,00	
613	487 726,91	1 334 303,48		25,00	
К(34)					
619	488 232,26	1 333 746,22	Картометрический метод	25,00	—
620	488 211,73	1 333 776,81		25,00	
621	488 131,92	1 333 878,96		25,00	
622	488 129,56	1 333 877,12		25,00	
623	488 176,21	1 333 817,24		25,00	
624	488 174,22	1 333 815,62		25,00	
625	488 178,57	1 333 809,67		25,00	
626	488 180,65	1 333 811,44		25,00	
627	488 209,30	1 333 775,05		25,00	
628	488 229,77	1 333 744,55		25,00	
619	488 232,26	1 333 746,22		25,00	
К(35)					
629	488 006,23	1 334 042,29	Картометрический метод	25,00	—
630	487 883,16	1 334 203,20		25,00	
631	487 838,77	1 334 259,93		25,00	
632	487 836,53	1 334 257,85		25,00	
633	487 875,35	1 334 207,99		25,00	
634	487 871,24	1 334 204,67		25,00	
635	487 877,40	1 334 196,78		25,00	
636	487 881,62	1 334 200,16		25,00	
637	487 961,24	1 334 095,62		25,00	
638	487 958,08	1 334 093,13		25,00	
639	487 963,08	1 334 086,93		25,00	
640	487 965,76	1 334 089,18		25,00	
641	488 003,87	1 334 040,45		25,00	
629	488 006,23	1 334 042,29		25,00	
К(36)					
642	488 119,82	1 333 894,31	Картометрический метод	25,00	—
643	488 019,41	1 334 024,74		25,00	
644	488 017,02	1 334 022,92		25,00	
645	488 036,93	1 333 996,55		25,00	
646	488 034,57	1 333 994,81		25,00	
647	488 039,23	1 333 988,56		25,00	
648	488 041,62	1 333 990,57		25,00	
649	488 105,51	1 333 907,32		25,00	
650	488 101,19	1 333 903,97		25,00	
651	488 105,82	1 333 898,07		25,00	
652	488 110,03	1 333 901,52		25,00	
653	488 117,50	1 333 892,42		25,00	
642	488 119,82	1 333 894,31		25,00	
К(37)					

Раздел 2

Сведения о местоположении границ объекта						
1	2	3	4	5	6	
654	488 268,22	1 333 573,30	Картометрический метод	25,00	—	
655	488 277,22	1 333 573,52		25,00		
656	488 325,45	1 333 604,16		25,00		
657	488 330,28	1 333 607,25		25,00		
658	488 351,17	1 333 620,47		25,00		
659	488 315,20	1 333 666,77		25,00	Закрепление отсутствует	
660	488 313,73	1 333 665,38		25,00	—	
661	488 273,84	1 333 639,39		25,00		
662	488 269,26	1 333 634,89		25,00		
663	488 235,36	1 333 611,35		25,00		
664	488 235,37	1 333 587,02		25,00		
654	488 268,22	1 333 573,30		25,00		
К(38)						
665	488 760,82	1 333 348,09		Картометрический метод	25,00	—
666	488 765,56	1 333 374,95	25,00			
667	488 772,42	1 333 421,83	25,00			
668	488 802,28	1 333 412,82	25,00			
669	488 805,07	1 333 422,74	25,00			
670	488 810,50	1 333 447,30	25,00			
671	488 815,36	1 333 446,23	25,00			
672	488 816,73	1 333 452,43	25,00			
673	488 823,87	1 333 514,72	25,00			
674	488 811,20	1 333 516,40	25,00			
675	488 773,95	1 333 518,93	25,00			
676	488 754,50	1 333 518,06	25,00			
677	488 727,24	1 333 515,85	25,00			
678	488 643,02	1 333 513,61	25,00			
679	488 643,61	1 333 418,83	25,00			
680	488 580,65	1 333 419,47	25,00			
681	488 580,50	1 333 402,15	25,00			
682	488 583,06	1 333 386,18	25,00			
683	488 495,09	1 333 386,82	25,00			
684	488 495,52	1 333 432,70	25,00			
685	488 447,91	1 333 432,72	25,00			
686	488 442,39	1 333 432,72	25,00			
687	488 441,59	1 333 340,71	25,00			
688	488 445,43	1 333 340,71	25,00			
689	488 463,12	1 333 341,12	25,00			
690	488 491,37	1 333 341,78	25,00			
691	488 516,76	1 333 342,38	25,00			
692	488 540,18	1 333 342,92	25,00			
693	488 555,26	1 333 343,28	25,00			
694	488 566,56	1 333 343,54	25,00			
695	488 581,11	1 333 343,88	25,00			
696	488 585,46	1 333 343,98	25,00			
697	488 612,78	1 333 344,62	25,00			
698	488 635,60	1 333 345,16	25,00			
699	488 709,48	1 333 346,89	25,00			
665	488 760,82	1 333 348,09	25,00			
К(39)						
700	487 685,23	1 333 313,99	Картометрический метод	25,00	—	
701	487 679,47	1 333 313,70		25,00		
702	487 627,18	1 333 277,06		25,00		
703	487 626,90	1 333 272,95		25,00		

Раздел 2

Сведения о местоположении границ объекта					
1	2	3	4	5	6
700	487 685,23	1 333 313,99	Картометрический метод	25,00	—
К(40)					
704	487 885,62	1 333 479,67	Картометрический метод	25,00	—
705	487 884,37	1 333 477,96		25,00	
706	487 878,41	1 333 469,85		25,00	
707	487 879,45	1 333 469,40		25,00	
708	487 877,91	1 333 465,86		25,00	
709	487 876,81	1 333 466,36		25,00	
710	487 863,06	1 333 434,52		25,00	
711	487 854,40	1 333 414,95		25,00	
712	487 830,34	1 333 358,74		25,00	
713	487 806,44	1 333 355,83		25,00	
714	487 775,71	1 333 355,22		25,00	
715	487 740,62	1 333 352,96		25,00	
716	487 685,23	1 333 313,99		25,00	
717	487 679,47	1 333 313,70		25,00	
718	487 690,77	1 333 321,59		25,00	
719	487 688,44	1 333 325,20		25,00	
720	487 695,29	1 333 329,70		25,00	
721	487 697,27	1 333 326,48		25,00	
722	487 739,66	1 333 355,70		25,00	
723	487 767,61	1 333 357,60		25,00	
724	487 767,40	1 333 360,30		25,00	
725	487 775,84	1 333 360,76		25,00	
726	487 775,67	1 333 358,37		25,00	
727	487 806,32	1 333 358,93		25,00	
728	487 828,06	1 333 361,77		25,00	
729	487 851,65	1 333 415,93		25,00	
730	487 859,11	1 333 433,07		25,00	
731	487 855,07	1 333 434,99		25,00	
732	487 858,23	1 333 441,61		25,00	
733	487 860,46	1 333 440,51		25,00	
734	487 868,07	1 333 456,37		25,00	
735	487 875,15	1 333 471,26		25,00	
736	487 881,98	1 333 480,21	25,00		
737	487 882,30	1 333 480,63	25,00		
704	487 885,62	1 333 479,67	25,00		
К(41)					
738	487 627,18	1 333 277,06	Картометрический метод	25,00	—
739	487 599,25	1 333 257,17		25,00	
740	487 597,20	1 333 260,35		25,00	
741	487 590,78	1 333 255,77		25,00	
742	487 592,94	1 333 252,52		25,00	
743	487 589,09	1 333 249,79		25,00	
744	487 590,77	1 333 247,46		25,00	
745	487 626,90	1 333 272,95		25,00	
738	487 627,18	1 333 277,06		25,00	
К(42)					
746	487 715,69	1 333 382,19	Картометрический метод	25,00	—
747	487 727,57	1 333 376,13		25,00	
748	487 750,63	1 333 363,91		25,00	
749	487 760,40	1 333 359,92		25,00	
750	487 767,39	1 333 360,30		25,00	
751	487 775,85	1 333 360,76		25,00	
752	487 775,68	1 333 358,36		25,00	

Раздел 2

Сведения о местоположении границ объекта

1	2	3	4	5	6		
753	487 806,32	1 333 358,93	Картометрический метод	25,00	—		
754	487 806,57	1 333 366,93		25,00			
755	487 812,36	1 333 381,70		25,00			
756	487 811,59	1 333 382,21		25,00			
757	487 823,90	1 333 412,59		25,00			
758	487 837,25	1 333 453,71		25,00			
759	487 836,29	1 333 460,55		25,00			
760	487 808,91	1 333 460,85		25,00			
761	487 772,08	1 333 470,48		25,00			
762	487 764,81	1 333 472,55		25,00			
763	487 757,74	1 333 461,88		25,00			
764	487 752,23	1 333 449,68		25,00			
765	487 751,49	1 333 448,01		25,00			
766	487 733,57	1 333 420,00		25,00			
767	487 725,59	1 333 407,52		25,00			
768	487 705,62	1 333 420,42		25,00			
769	487 733,78	1 333 470,90		25,00			
770	487 736,42	1 333 475,61		25,00			
771	487 738,07	1 333 480,29		25,00			
772	487 683,53	1 333 496,15		25,00			
773	487 681,74	1 333 490,07		25,00			
774	487 680,85	1 333 485,15		25,00			
775	487 686,70	1 333 484,01		25,00			
776	487 684,63	1 333 472,84		25,00			
777	487 675,79	1 333 457,35		25,00			
778	487 625,29	1 333 415,06		25,00			
779	487 630,84	1 333 407,80		25,00			
780	487 624,61	1 333 402,98		25,00			
781	487 640,05	1 333 382,70	25,00				
782	487 657,93	1 333 358,50	25,00				
783	487 668,15	1 333 345,31	25,00				
746	487 715,69	1 333 382,19	25,00				
К(43)							
784	487 405,10	1 332 774,72	Картометрический метод	25,00	—		
785	487 478,91	1 332 766,08		25,00			
786	487 482,83	1 332 834,84		25,00			
787	487 422,20	1 332 845,08		25,00			
784	487 405,10	1 332 774,72		25,00			
К(44)							
788	487 513,91	1 333 004,53	Картометрический метод	25,00	—		
800	487 492,12	1 333 035,93		25,00			
799	487 451,46	1 333 093,85		25,00			
798	487 422,77	1 333 134,54		25,00			
797	487 422,69	1 333 140,93		25,00	Закрепление отсутствует		
796	487 424,40	1 333 143,68		25,00	—		
795	487 493,68	1 333 192,46		25,00			
794	487 569,98	1 333 249,76		25,00			
793	487 573,44	1 333 238,13		25,00			
792	487 574,50	1 333 236,80		25,00			
791	487 587,54	1 333 212,99		25,00			
790	487 617,29	1 333 169,33		25,00			
789	487 609,41	1 333 053,45		25,00			
788	487 513,91	1 333 004,53		25,00			
Вырез 1 из 1							

Раздел 2

Сведения о местоположении границ объекта						
1	2	3	4	5	6	
801	487 555,83	1 333 091,93	Картометрический метод	25,00	—	
802	487 516,67	1 333 146,82		25,00		
803	487 460,83	1 333 106,84		25,00		
804	487 457,60	1 333 090,44		25,00		
805	487 488,79	1 333 044,08		25,00		
801	487 555,83	1 333 091,93		25,00		
К(45)						
801	487 555,83	1 333 091,93	Картометрический метод	25,00	—	
802	487 516,67	1 333 146,82		25,00		
803	487 460,83	1 333 106,84		25,00		
804	487 457,60	1 333 090,44		25,00		
805	487 488,79	1 333 044,08		25,00		
801	487 555,83	1 333 091,93		25,00		
К(46)						
806	487 296,26	1 333 413,30	Картометрический метод	25,00	—	
807	487 314,85	1 333 424,13		25,00		
808	487 391,31	1 333 486,46		25,00		
809	487 393,48	1 333 492,18		25,00	Закрепление отсутствует	
810	487 318,95	1 333 596,36		25,00		
811	487 315,78	1 333 597,05		25,00		
812	487 225,95	1 333 533,66		25,00	—	
813	487 248,28	1 333 504,41		25,00		
814	487 251,55	1 333 499,71		25,00		
815	487 255,03	1 333 494,66		25,00		
816	487 269,06	1 333 474,99		25,00		
817	487 273,04	1 333 477,66		25,00		
818	487 292,72	1 333 450,26		25,00		
819	487 277,54	1 333 439,48		25,00		
806	487 296,26	1 333 413,30		25,00		
К(47)						
820	486 996,90	1 333 794,74		Картометрический метод	25,00	—
821	487 022,06	1 333 811,07			25,00	
822	487 032,88	1 333 818,15			25,00	
823	486 975,94	1 333 896,12	25,00			
824	486 973,70	1 333 899,18	25,00			
825	486 951,17	1 333 883,95	25,00			
826	486 948,33	1 333 882,03	25,00			
827	486 939,44	1 333 875,43	25,00			
828	486 989,49	1 333 804,75	25,00			
820	486 996,90	1 333 794,74	25,00			
К(48)						
829	486 828,61	1 333 628,37	Картометрический метод	25,00	—	
830	486 860,22	1 333 651,20		25,00		
831	486 844,72	1 333 672,97		25,00		
832	486 874,36	1 333 694,13		25,00		
833	486 858,34	1 333 711,08		25,00		
834	486 838,28	1 333 740,58		25,00		
835	486 857,82	1 333 753,96		25,00		
836	486 855,30	1 333 757,57		25,00		
837	486 843,45	1 333 774,76		25,00		
838	486 830,13	1 333 795,13		25,00		
839	486 824,21	1 333 803,99		25,00		
840	486 819,19	1 333 800,51		25,00		

Раздел 2

Сведения о местоположении границ объекта					
1	2	3	4	5	6
841	486 814,34	1 333 797,14	Картометрический метод	25,00	—
842	486 744,58	1 333 746,53		25,00	
843	486 778,06	1 333 699,54		25,00	
844	486 800,91	1 333 667,37		25,00	
829	486 828,61	1 333 628,37		25,00	
K(49)					
845	486 813,66	1 333 896,81	Картометрический метод	25,00	—
846	486 818,47	1 333 900,25		25,00	
847	486 839,95	1 333 915,66		25,00	
848	486 851,99	1 333 924,36		25,00	
849	486 852,37	1 333 927,19		25,00	
850	486 841,12	1 333 942,36		25,00	
851	486 838,51	1 333 947,51		25,00	
852	486 824,77	1 333 937,90		25,00	
853	486 832,65	1 333 925,85		25,00	
854	486 810,85	1 333 910,14		25,00	
855	486 810,06	1 333 911,20		25,00	
856	486 805,74	1 333 907,69		25,00	
845	486 813,66	1 333 896,81		25,00	
K(50)					
857	487 879,83	1 334 489,96	Картометрический метод	25,00	—
858	487 845,15	1 334 514,78		25,00	
859	487 803,31	1 334 543,00		25,00	
860	487 804,63	1 334 545,23		25,00	
861	487 795,75	1 334 550,70		25,00	
862	487 793,67	1 334 548,22		25,00	-
863	487 703,40	1 334 661,90		25,00	—
864	487 691,77	1 334 674,05		25,00	
865	487 606,43	1 334 615,84		25,00	
866	487 621,67	1 334 591,74		25,00	
867	487 741,57	1 334 433,38		25,00	
868	487 764,47	1 334 403,08		25,00	Закрепление отсутствует
869	487 852,55	1 334 286,17		25,00	
870	487 862,44	1 334 273,46		25,00	
871	487 933,66	1 334 178,93		25,00	
872	487 999,83	1 334 092,40		25,00	
873	488 065,74	1 334 007,08		25,00	
874	488 147,36	1 333 898,62		25,00	
875	488 241,68	1 333 775,80		25,00	
876	488 329,66	1 333 661,50		25,00	
877	488 383,46	1 333 591,57	25,00		
878	488 425,21	1 333 626,65	25,00	—	
879	488 456,41	1 333 652,87	25,00		
880	488 463,26	1 333 658,62	25,00		
881	488 525,46	1 333 710,93	25,00		
882	488 617,63	1 333 788,30	25,00		

Раздел 2

Сведения о местоположении границ объекта

1	2	3	4	5	6
883	488 623,10	1 333 938,20	Картометрический метод	25,00	—
884	488 613,20	1 333 977,78		25,00	
885	488 600,26	1 333 979,77		25,00	
886	488 587,22	1 333 982,01		25,00	
887	488 553,35	1 333 987,04		25,00	
888	488 543,29	1 333 988,72		25,00	
889	488 535,61	1 333 993,88		25,00	
890	488 528,26	1 333 999,82		25,00	
891	488 519,55	1 334 007,49		25,00	
892	488 491,95	1 334 032,26		25,00	
893	488 483,95	1 334 041,42		25,00	
894	488 463,44	1 334 063,28		25,00	
895	488 457,31	1 334 069,93		25,00	
896	488 432,09	1 334 100,50		25,00	
897	488 417,05	1 334 115,02		25,00	
898	488 402,71	1 334 130,72		25,00	
899	488 387,16	1 334 143,38		25,00	
900	488 375,77	1 334 152,56		25,00	
901	488 351,73	1 334 171,14		25,00	
902	488 340,00	1 334 181,22		25,00	
903	488 328,89	1 334 188,89		25,00	
904	488 317,33	1 334 198,28		25,00	
905	488 309,56	1 334 203,49		25,00	
906	488 220,41	1 334 245,12		25,00	
907	488 214,76	1 334 247,41		25,00	
908	488 198,30	1 334 254,98		25,00	
909	488 147,43	1 334 278,65		25,00	
910	488 119,77	1 334 290,04		25,00	
911	488 083,46	1 334 323,46		25,00	
912	488 050,83	1 334 353,34		25,00	
913	488 014,26	1 334 387,17		25,00	
914	487 979,03	1 334 419,39		25,00	
915	487 967,97	1 334 428,97	25,00		
916	487 958,47	1 334 437,21	25,00		
857	487 879,83	1 334 489,96	25,00		
K(51)					
917	479 823,80	1 343 518,88	Картометрический метод	25,00	—
918	479 882,13	1 343 601,00		25,00	Закрепление отсутствует
919	479 882,87	1 343 609,00		25,00	—
920	479 881,65	1 343 611,14		25,00	Закрепление отсутствует
921	479 874,20	1 343 616,25		25,00	—
922	479 827,73	1 343 648,29		25,00	
923	479 797,58	1 343 666,60		25,00	
924	479 788,28	1 343 653,32		25,00	
925	479 789,04	1 343 597,92		25,00	
926	479 779,85	1 343 560,05		25,00	
917	479 823,80	1 343 518,88		25,00	
K(52)					
927	487 306,22	1 363 770,26	Картометрический метод	25,00	—
928	487 373,52	1 363 747,10		25,00	
929	487 405,84	1 363 734,86		25,00	Закрепление отсутствует
930	487 459,11	1 363 710,47		25,00	

Раздел 2

Сведения о местоположении границ объекта

1	2	3	4	5	6
931	487 480,74	1 363 704,26	Картометрический метод	25,00	Закрепление отсутствует
932	487 523,75	1 363 702,92		25,00	
933	487 524,74	1 363 606,40		25,00	
934	487 511,29	1 363 583,83		25,00	
935	487 479,69	1 363 603,30		25,00	
936	487 453,53	1 363 611,46		25,00	
937	487 336,68	1 363 647,84		25,00	
938	487 334,15	1 363 639,78		25,00	
939	487 490,37	1 363 583,64		25,00	
940	487 477,81	1 363 511,90		25,00	
941	487 656,55	1 363 439,54		25,00	
942	487 693,08	1 363 425,43		25,00	
943	487 694,79	1 363 429,95		25,00	
944	487 725,02	1 363 417,98		25,00	
945	487 722,82	1 363 411,52		25,00	
946	487 772,67	1 363 389,80		25,00	
947	487 842,59	1 363 311,08		25,00	
948	487 919,30	1 363 262,63		25,00	
949	487 978,14	1 363 256,33		25,00	
950	488 000,18	1 363 253,97		25,00	
951	488 021,54	1 363 258,34		25,00	
952	488 054,04	1 363 264,97		25,00	
953	488 056,27	1 363 232,63		25,00	
954	488 096,53	1 363 200,31		25,00	
955	488 120,53	1 363 163,76		25,00	
956	488 192,14	1 363 115,97		25,00	
957	488 210,92	1 363 138,41		25,00	
958	488 280,16	1 363 224,43		25,00	
959	488 285,83	1 363 220,63		25,00	
960	488 355,25	1 363 174,13		25,00	
961	488 484,51	1 363 081,30		25,00	
962	488 676,92	1 362 945,83		25,00	
963	488 635,71	1 362 891,01		25,00	
964	488 623,44	1 362 871,56		25,00	
965	488 490,19	1 362 968,69		25,00	
966	488 434,41	1 362 967,68		25,00	
967	488 390,59	1 362 974,78		25,00	
968	488 383,09	1 362 980,41		25,00	
969	488 380,46	1 362 983,05		25,00	
970	488 360,72	1 362 995,57		25,00	
971	488 357,87	1 362 995,84		25,00	
972	488 355,21	1 362 995,91		25,00	
973	488 338,78	1 363 005,96		25,00	
974	488 333,14	1 363 005,81		25,00	
975	488 320,58	1 362 988,60		25,00	
976	488 311,68	1 362 975,09		25,00	
977	488 277,05	1 362 926,58		25,00	
978	488 265,38	1 362 901,16		25,00	
979	488 148,38	1 362 985,77	25,00		
980	488 143,72	1 362 989,22	25,00		
981	488 109,77	1 363 014,49	25,00		
982	487 913,12	1 363 159,50	25,00		
983	487 881,71	1 363 172,38	25,00		
984	487 801,38	1 363 198,41	25,00		

Раздел 2

Сведения о местоположении границ объекта

1	2	3	4	5	6
985	487 758,82	1 363 207,63	Картометрический метод	25,00	—
986	487 725,71	1 363 224,75		25,00	
987	487 718,22	1 363 228,62		25,00	
988	487 721,24	1 363 235,16		25,00	
989	487 785,52	1 363 373,77		25,00	
990	487 677,77	1 363 430,42		25,00	
991	487 656,36	1 363 373,18		25,00	
992	487 637,11	1 363 350,03		25,00	
993	487 607,37	1 363 303,22		25,00	
994	487 603,33	1 363 296,83		25,00	
995	487 580,85	1 363 309,05		25,00	
996	487 541,20	1 363 319,01		25,00	
997	487 491,93	1 363 322,43		25,00	
998	487 454,01	1 363 328,56		25,00	
999	487 372,70	1 363 352,56		25,00	
1000	487 367,92	1 363 353,97		25,00	
1001	487 356,19	1 363 357,43		25,00	
1002	487 284,53	1 363 390,16		25,00	
1003	487 194,94	1 363 425,73		25,00	
1004	487 093,37	1 363 458,92		25,00	
1005	487 072,92	1 363 464,32		25,00	
1006	487 074,25	1 363 468,56	25,00		
1007	487 075,26	1 363 471,79	25,00		
1008	487 123,60	1 363 622,93	25,00		
1009	487 156,48	1 363 725,72	25,00		
1010	487 170,13	1 363 736,87	25,00		
1011	487 207,40	1 363 766,51	25,00		
927	487 306,22	1 363 770,26	25,00		
К(53)					
1012	488 822,06	1 363 326,70	Картометрический метод	25,00	—
1013	488 840,47	1 363 319,86		25,00	
1014	488 853,30	1 363 311,48		25,00	
1015	488 857,27	1 363 308,73		25,00	
1016	488 869,70	1 363 307,32		25,00	
1017	488 872,51	1 363 304,99		25,00	
1018	488 871,41	1 363 300,56		25,00	
1019	488 880,54	1 363 289,06		25,00	
1020	488 890,54	1 363 280,67		25,00	
1021	488 889,76	1 363 277,57		25,00	
1022	488 900,93	1 363 265,28		25,00	
1023	488 906,10	1 363 264,93		25,00	
1024	488 891,56	1 363 227,96		25,00	
1025	488 879,54	1 363 197,41		25,00	
1026	488 888,28	1 363 193,97		25,00	
1027	488 887,06	1 363 190,91		25,00	
1028	488 893,08	1 363 188,55		25,00	
1029	488 898,35	1 363 169,15		25,00	
1030	488 918,18	1 363 169,44		25,00	
1031	489 018,09	1 363 122,55		25,00	
1032	489 047,02	1 363 105,14		25,00	
1033	488 938,10	1 362 940,62	25,00		
1034	488 906,63	1 362 891,53	25,00		
1035	488 903,57	1 362 886,78	25,00		
1036	488 826,07	1 362 765,84	25,00		
1037	488 822,46	1 362 760,22	25,00		

Раздел 2

Сведения о местоположении границ объекта

1	2	3	4	5	6
1038	488 828,86	1 362 891,01	Картометрический метод	25,00	—
1039	488 843,48	1 362 924,00		25,00	
1040	488 886,30	1 362 982,42		25,00	
1041	488 906,35	1 362 966,42		25,00	
1042	488 927,78	1 363 000,28		25,00	
1043	488 910,60	1 363 014,95		25,00	
1044	488 935,02	1 363 047,57		25,00	
1045	488 961,92	1 363 028,35		25,00	
1046	488 971,23	1 363 042,31		25,00	
1047	488 947,22	1 363 060,40		25,00	
1048	488 973,21	1 363 098,47		25,00	
1049	488 953,37	1 363 115,69		25,00	
1050	488 847,54	1 362 979,93		25,00	
1051	488 824,89	1 362 937,79		25,00	
1052	488 809,28	1 362 943,43		25,00	
1053	488 803,18	1 362 917,42		25,00	
1054	488 819,40	1 362 913,07		25,00	
1055	488 817,33	1 362 792,90		25,00	
1056	488 810,21	1 362 842,51		25,00	
1057	488 773,06	1 362 891,18		25,00	
1058	488 687,12	1 362 949,91		25,00	
1059	488 682,85	1 362 952,84		25,00	
1060	488 506,00	1 363 073,68		25,00	
1061	488 359,39	1 363 182,76		25,00	
1062	488 292,32	1 363 226,91		25,00	
1063	488 285,46	1 363 231,44		25,00	
1064	488 236,96	1 363 264,12		25,00	
1065	488 237,62	1 363 269,82		25,00	
1066	488 320,29	1 363 298,77		25,00	
1067	488 337,54	1 363 294,38		25,00	
1068	488 382,84	1 363 273,84		25,00	
1069	488 419,60	1 363 245,91		25,00	
1070	488 480,97	1 363 210,38		25,00	
1071	488 496,21	1 363 208,62		25,00	
1072	488 550,34	1 363 228,07		25,00	
1073	488 567,98	1 363 230,94		25,00	
1074	488 587,77	1 363 225,32		25,00	
1075	488 640,95	1 363 204,25		25,00	
1076	488 670,25	1 363 183,92		25,00	
1077	488 701,03	1 363 158,42		25,00	
1078	488 738,35	1 363 117,95		25,00	
1079	488 746,33	1 363 097,73		25,00	
1080	488 757,06	1 363 052,46	25,00		
1081	488 770,42	1 363 070,01	25,00		
1082	488 781,92	1 363 082,93	25,00		
1083	488 791,72	1 363 090,02	25,00		
1084	488 796,72	1 363 091,65	25,00		
1085	488 818,02	1 363 085,00	25,00		
1086	488 848,04	1 363 099,86	25,00		
1087	488 858,43	1 363 119,41	25,00		
1088	488 858,73	1 363 142,14	25,00		
1089	488 863,73	1 363 152,74	25,00		
1090	488 874,79	1 363 167,77	25,00		
1091	488 876,71	1 363 172,78	25,00		
1092	488 875,13	1 363 181,64	25,00		

Раздел 2

Сведения о местоположении границ объекта

1	2	3	4	5	6
1093	488 770,02	1 363 215,72	Картометрический метод	25,00	—
1094	488 782,43	1 363 218,42		25,00	
1095	488 799,72	1 363 268,13		25,00	
1096	488 806,63	1 363 278,86		25,00	
1097	488 809,92	1 363 282,68		25,00	
1098	488 810,68	1 363 298,66		25,00	
1012	488 822,06	1 363 326,70		25,00	
К(54)					
1099	486 706,08	1 363 806,81	Картометрический метод	25,00	—
1100	486 770,07	1 363 584,16		25,00	
1101	486 828,88	1 363 539,68		25,00	
1102	486 763,29	1 363 554,48		25,00	
1103	486 705,89	1 363 553,76		25,00	
1104	486 635,98	1 363 546,25		25,00	
1105	486 581,45	1 363 618,49		25,00	
1106	486 470,98	1 363 558,27		25,00	
1107	486 468,17	1 363 571,35		25,00	
1108	486 450,91	1 363 622,93		25,00	
1109	486 502,28	1 363 719,89		25,00	
1110	486 495,04	1 363 755,72		25,00	
1099	486 706,08	1 363 806,81	25,00		
К(55)					
1111	488 148,89	1 362 615,32	Картометрический метод	25,00	—
1112	488 148,76	1 362 603,32		25,00	
1113	488 151,40	1 362 595,98		25,00	
1114	488 159,38	1 362 589,77		25,00	
1115	488 180,20	1 362 573,92		25,00	
1116	488 212,18	1 362 552,47		25,00	
1117	488 240,66	1 362 532,45		25,00	
1118	488 239,71	1 362 525,97		25,00	
1119	488 197,55	1 362 461,21		25,00	
1120	488 181,86	1 362 470,54		25,00	
1121	488 130,06	1 362 501,02		25,00	
1122	488 098,68	1 362 444,00		25,00	
1123	488 079,79	1 362 459,45		25,00	
1124	488 078,86	1 362 512,02		25,00	
1125	488 102,32	1 362 555,66		25,00	
1126	488 077,64	1 362 568,66		25,00	
1127	488 107,15	1 362 609,15		25,00	
1128	488 131,89	1 362 593,64		25,00	
1111	488 148,89	1 362 615,32	25,00		
К(56)					
1129	488 012,93	1 363 047,59	Картометрический метод	25,00	—
1130	488 037,89	1 362 996,65		25,00	
1131	488 040,59	1 362 993,04		25,00	
1132	488 046,03	1 362 974,73		25,00	
1133	488 064,21	1 362 953,85		25,00	
1134	488 083,11	1 362 932,57		25,00	
1135	488 099,57	1 362 950,10		25,00	
1136	488 150,36	1 362 911,12		25,00	
1137	488 144,50	1 362 902,72		25,00	
1138	488 129,06	1 362 884,57		25,00	
1139	488 128,52	1 362 867,85		25,00	
1140	488 134,68	1 362 852,61		25,00	
1141	488 139,70	1 362 847,75		25,00	

Раздел 2

Сведения о местоположении границ объекта

1	2	3	4	5	6
1142	488 117,22	1 362 823,98	Картометрический метод	25,00	—
1143	488 120,92	1 362 819,40		25,00	
1144	488 116,93	1 362 813,59		25,00	
1145	488 116,92	1 362 813,32		25,00	
1146	488 104,34	1 362 799,64		25,00	
1147	488 074,17	1 362 828,33		25,00	
1148	488 071,22	1 362 825,31		25,00	
1149	488 058,05	1 362 844,65		25,00	
1150	488 064,61	1 362 848,72		25,00	
1151	487 992,29	1 363 027,66		25,00	
1129	488 012,93	1 363 047,59		25,00	
К(57)					
1152	489 452,46	1 363 011,30	Картометрический метод	25,00	—
1153	489 495,23	1 362 990,02		25,00	
1154	489 462,80	1 362 922,97		25,00	
1155	489 439,79	1 362 926,20		25,00	
1156	489 411,88	1 362 935,95		25,00	
1157	489 383,99	1 362 953,31		25,00	
1158	489 382,81	1 362 966,52		25,00	
1159	489 386,04	1 362 972,52		25,00	
1160	489 419,23	1 363 010,66		25,00	
1152	489 452,46	1 363 011,30		25,00	
К(58)					
1161	488 198,29	1 362 264,81	Картометрический метод	25,00	—
1162	488 295,02	1 362 224,08		25,00	
1163	488 288,92	1 362 211,40		25,00	
1164	488 317,80	1 362 201,29		25,00	
1165	488 351,55	1 362 183,99		25,00	
1166	488 359,47	1 362 178,29		25,00	
1167	488 365,02	1 362 197,02		25,00	
1168	488 388,29	1 362 189,42		25,00	
1169	488 413,05	1 362 183,49		25,00	
1170	488 402,47	1 362 169,77		25,00	
1171	488 383,28	1 362 168,60		25,00	
1172	488 381,74	1 362 160,96		25,00	
1173	488 374,84	1 362 156,89		25,00	
1174	488 281,25	1 362 189,93		25,00	
1175	488 274,65	1 362 194,07		25,00	
1176	488 238,80	1 362 219,46		25,00	
1177	488 161,26	1 362 242,51		25,00	
1178	488 166,49	1 362 251,82		25,00	
1179	488 184,33	1 362 243,34		25,00	
1161	488 198,29	1 362 264,81		25,00	
К(59)					
1180	488 738,47	1 362 322,09	Картометрический метод	25,00	—
1181	488 765,84	1 362 305,28		25,00	
1182	488 759,74	1 362 291,96		25,00	
1183	488 778,74	1 362 282,31		25,00	
1184	488 728,39	1 362 194,25		25,00	
1185	488 702,41	1 362 207,77		25,00	
1186	488 719,81	1 362 239,78		25,00	
1187	488 676,52	1 362 259,67		25,00	
1188	488 685,48	1 362 280,31		25,00	
1189	488 711,43	1 362 270,43		25,00	
1180	488 738,47	1 362 322,09		25,00	

Раздел 2

Сведения о местоположении границ объекта

1	2	3	4	5	6
К(60)					
1190	487 964,34	1 363 373,80	Картометрический метод	25,00	—
1191	488 010,94	1 363 347,11		25,00	
1192	488 040,52	1 363 334,98		25,00	
1193	488 018,89	1 363 290,11		25,00	
1194	488 015,52	1 363 283,12		25,00	
1195	488 013,25	1 363 278,41		25,00	
1196	487 935,45	1 363 313,43		25,00	
1197	487 958,22	1 363 361,01		25,00	
1198	487 960,81	1 363 366,42		25,00	
1190	487 964,34	1 363 373,80		25,00	
К(61)					
1199	488 428,88	1 362 959,36	Картометрический метод	25,00	—
1200	488 466,06	1 362 933,02		25,00	
1201	488 421,16	1 362 869,26		25,00	
1202	488 412,06	1 362 874,52		25,00	
1203	488 414,02	1 362 877,47		25,00	
1204	488 406,68	1 362 882,31		25,00	
1205	488 429,14	1 362 915,69		25,00	
1206	488 409,44	1 362 929,98		25,00	
1199	488 428,88	1 362 959,36		25,00	
К(62)					
1207	488 256,18	1 363 329,84	Картометрический метод	25,00	—
1208	488 264,47	1 363 329,41		25,00	
1209	488 279,02	1 363 328,63		25,00	
1210	488 291,31	1 363 327,98		25,00	
1211	488 313,49	1 363 326,81		25,00	
1212	488 328,06	1 363 326,04		25,00	
1213	488 356,12	1 363 324,56		25,00	
1214	488 362,33	1 363 324,23		25,00	
1215	488 358,33	1 363 319,39		25,00	
1216	488 354,71	1 363 319,59		25,00	
1217	488 327,07	1 363 321,08		25,00	
1218	488 256,77	1 363 324,89		25,00	
1219	488 144,76	1 363 294,33		25,00	
1220	488 131,24	1 363 295,83		25,00	
1221	488 239,42	1 363 325,29		25,00	
1207	488 256,18	1 363 329,84	25,00		
К(63)					
1222	487 958,22	1 363 361,01	Картометрический метод	25,00	—
1223	487 960,81	1 363 366,42		25,00	
1224	487 943,36	1 363 383,75		25,00	
1225	487 901,12	1 363 440,82		25,00	
1226	487 903,75	1 363 442,77		25,00	
1227	487 896,60	1 363 452,44		25,00	
1228	487 893,77	1 363 450,76		25,00	
1229	487 832,44	1 363 533,63		25,00	
1230	487 835,05	1 363 535,72		25,00	
1231	487 829,04	1 363 544,19		25,00	
1232	487 826,17	1 363 542,09		25,00	
1233	487 769,83	1 363 618,23		25,00	
1234	487 773,56	1 363 621,08		25,00	
1235	487 766,85	1 363 630,39		25,00	
1236	487 762,92	1 363 627,56		25,00	
1237	487 701,76	1 363 710,21		25,00	

Раздел 2

Сведения о местоположении границ объекта

1	2	3	4	5	6	
1238	487 705,99	1 363 713,34	Картометрический метод	25,00	—	
1239	487 699,92	1 363 721,54		25,00		
1240	487 695,69	1 363 718,41		25,00		
1241	487 652,09	1 363 780,24		25,00		
1242	487 622,74	1 363 785,33		25,00		
1243	487 623,76	1 363 790,49		25,00		
1244	487 612,48	1 363 792,71		25,00		
1245	487 611,48	1 363 787,64		25,00		
1246	487 522,61	1 363 803,80		25,00		
1247	487 523,52	1 363 808,82		25,00		
1248	487 511,05	1 363 811,08		25,00		
1249	487 510,22	1 363 806,52		25,00		
1250	487 420,70	1 363 820,90		25,00		
1251	487 421,59	1 363 826,43		25,00		
1252	487 408,08	1 363 828,60		25,00		
1253	487 407,20	1 363 823,11		25,00		
1254	487 332,40	1 363 834,82		25,00		
1255	487 330,49	1 363 826,70		25,00		
1256	487 646,88	1 363 774,44		25,00		
1257	487 937,24	1 363 380,06		25,00		
1222	487 958,22	1 363 361,01	25,00			
К(64)						
1258	477 462,24	1 348 675,69	Картометрический метод	25,00	—	
1259	477 495,84	1 348 686,40		25,00	Закрепление отсутствует	
1260	477 521,83	1 348 695,91		25,00		
1261	477 528,15	1 348 701,51		25,00		
1262	477 512,92	1 348 747,53		25,00	—	
1263	477 445,92	1 348 723,02		25,00		
1258	477 462,24	1 348 675,69		25,00		
К(65)						
1264	487 216,46	1 333 192,48	Картометрический метод	25,00	—	
1265	487 192,02	1 333 229,17		25,00		
1266	487 120,86	1 333 182,52		25,00		
1267	487 145,34	1 333 145,85		25,00		
1264	487 216,46	1 333 192,48		25,00		
К(66)						
1268	487 489,33	1 333 261,92	Картометрический метод	25,00	—	
1269	487 532,38	1 333 291,85		25,00		
1270	487 536,82	1 333 295,46		25,00		
1271	487 509,50	1 333 334,18		25,00		
1272	487 500,92	1 333 342,02		25,00	Закрепление отсутствует	
1273	487 496,35	1 333 337,61		25,00		
1274	487 487,43	1 333 330,41		25,00		
1275	487 458,86	1 333 308,67		25,00	—	
1276	487 459,06	1 333 302,84		25,00		
1268	487 489,33	1 333 261,92		25,00		
1277	488 423,60	1 333 235,26		25,00		
К(67)						
1277	488 423,60	1 333 235,26		Картометрический метод	25,00	—
1278	488 427,54	1 333 340,71	25,00			
1279	488 345,63	1 333 343,56	25,00			

Раздел 2

Сведения о местоположении границ объекта

1	2	3	4	5	6
1280	488 305,90	1 333 340,63	Картометрический метод	25,00	—
1281	488 268,93	1 333 339,82		25,00	
1282	488 245,09	1 333 341,79		25,00	
1283	488 229,07	1 333 340,66		25,00	
1284	487 957,60	1 333 327,00		25,00	
1285	487 957,60	1 333 235,00		25,00	
1286	487 987,10	1 333 224,01		25,00	
1287	488 042,30	1 333 177,00		25,00	
1288	488 118,91	1 333 173,00		25,00	
1289	488 224,70	1 333 206,00		25,00	
1290	488 249,10	1 333 208,64		25,00	
1291	488 355,40	1 333 219,07		25,00	
1277	488 423,60	1 333 235,26		25,00	
К(68)					
1292	486 604,21	1 333 390,08	Картометрический метод	25,00	Закрепление отсутствует
1293	486 614,17	1 333 387,99		25,00	
1294	486 621,68	1 333 384,51		25,00	
1295	486 640,35	1 333 352,15		25,00	
1296	486 671,58	1 333 274,50		25,00	
1297	486 688,15	1 333 252,17		25,00	
1298	486 700,51	1 333 243,76		25,00	
1299	486 726,49	1 333 232,18		25,00	
1300	486 768,17	1 333 223,33		25,00	
1301	486 784,57	1 333 225,04		25,00	
1302	486 790,53	1 333 226,65		25,00	
1303	486 806,05	1 333 233,47		25,00	
1304	486 815,07	1 333 238,89		25,00	
1305	486 838,31	1 333 255,47		25,00	
1306	486 898,17	1 333 301,17		25,00	
1307	486 922,59	1 333 318,78		25,00	
1308	486 964,41	1 333 347,25		25,00	
1309	486 970,80	1 333 346,13		25,00	
1310	486 971,92	1 333 343,54		25,00	
1311	486 990,32	1 333 318,91		25,00	
1312	487 065,17	1 333 211,75	25,00		
1313	487 064,65	1 333 209,07	25,00		

Раздел 2

Сведения о местоположении границ объекта						
1	2	3	4	5	6	
1314	487 085,54	1 333 179,53	Картометрический метод	25,00	Закрепление отсутствует	
1315	487 080,64	1 333 176,06		25,00	—	
1316	487 075,39	1 333 172,21		25,00		
1317	487 039,93	1 333 140,44		25,00		
1318	487 036,23	1 333 137,54		25,00		
1319	486 970,10	1 333 106,32		25,00		
1320	486 879,85	1 333 046,54		25,00		
1321	486 906,82	1 333 033,15		25,00		
1322	487 103,09	1 333 158,53		25,00		Закрепление отсутствует
1323	487 149,74	1 333 095,45		25,00		
1324	487 199,15	1 333 022,53		25,00		
1325	487 201,46	1 333 015,06		25,00		
1326	487 200,23	1 333 005,72		25,00		
1327	487 193,31	1 332 994,80		25,00		
1328	487 151,37	1 332 964,59		25,00		
1329	487 125,92	1 332 942,04		25,00		
1330	487 116,55	1 332 931,04		25,00	—	
1331	486 938,56	1 333 005,08		25,00		
1332	486 936,85	1 333 005,89		25,00		
1333	486 933,85	1 333 007,31		25,00		
1334	486 927,28	1 333 010,43		25,00		
1335	486 924,45	1 333 011,76		25,00		
1336	486 902,75	1 333 022,06		25,00		
1337	486 901,93	1 333 022,46		25,00		
1338	486 899,24	1 333 023,80		25,00		
1339	486 902,89	1 333 031,76		25,00		
1340	486 806,36	1 333 079,67		25,00		
1341	486 808,55	1 333 086,00		25,00		
1342	486 799,79	1 333 090,42		25,00		
1343	486 796,09	1 333 083,37		25,00		
1344	486 700,15	1 333 128,06		25,00		
1345	486 692,74	1 333 130,77		25,00		
1346	486 686,81	1 333 134,71		25,00		
1347	486 635,58	1 333 176,28		25,00		
1348	486 609,25	1 333 203,95		25,00		
1349	486 559,88	1 333 264,82		25,00		
1350	486 546,50	1 333 281,33		25,00		
1351	486 523,23	1 333 314,12		25,00		
1352	486 522,26	1 333 314,95		25,00		
1353	486 520,75	1 333 316,21		25,00		
1354	486 517,47	1 333 318,97		25,00		
1355	486 512,80	1 333 325,21		25,00		
1356	486 534,78	1 333 341,35	25,00	Закрепление отсутствует		
1357	486 540,35	1 333 347,40	25,00			
1292	486 604,21	1 333 390,08	25,00			

Раздел 2

Сведения о местоположении границ объекта

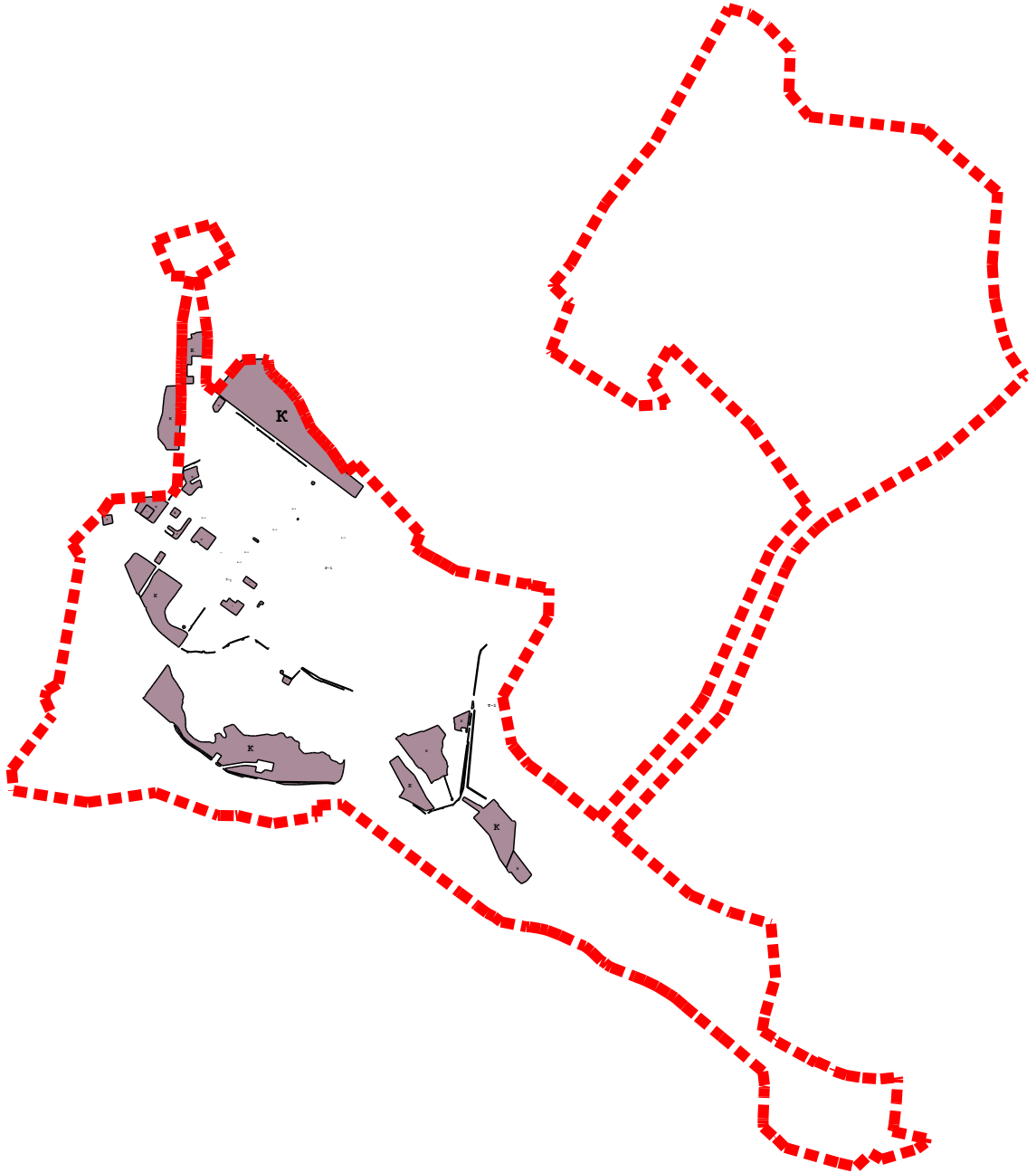
1	2	3	4	5	6
К(69)					
1358	487 297,21	1 333 900,04	Картометрический метод	25,00	—
1359	487 293,16	1 333 905,68		25,00	
1360	487 288,35	1 333 902,08		25,00	
1361	487 292,43	1 333 896,34		25,00	
1358	487 297,21	1 333 900,04		25,00	
К(70)					
1362	487 361,39	1 333 222,92	Картометрический метод	25,00	—
1363	487 363,50	1 333 225,17		25,00	
1364	487 370,19	1 333 229,78		25,00	
1365	487 363,50	1 333 225,17		25,00	
1366	487 328,40	1 333 276,12		25,00	
1367	487 351,38	1 333 291,95		25,00	
1368	487 386,93	1 333 241,31		25,00	
1369	487 403,90	1 333 253,00		25,00	
1370	487 403,21	1 333 253,99		25,00	
1371	487 400,87	1 333 257,35		25,00	
1372	487 396,66	1 333 263,39		25,00	
1373	487 392,76	1 333 269,16		25,00	
1374	487 368,80	1 333 303,95		25,00	
1375	487 364,66	1 333 324,87		25,00	
1376	487 374,04	1 333 331,00		25,00	
1377	487 370,90	1 333 335,56		25,00	
1378	487 399,48	1 333 355,49		25,00	
1379	487 452,41	1 333 394,43		25,00	
1380	487 458,88	1 333 403,65		25,00	
1381	487 451,68	1 333 413,29		25,00	
1382	487 448,14	1 333 415,96		25,00	
1383	487 444,76	1 333 415,06		25,00	Закрепление отсутствует
1384	487 415,84	1 333 394,94		25,00	
1385	487 354,85	1 333 352,76	25,00		
1386	487 308,24	1 333 316,53	25,00		
1387	487 303,54	1 333 302,89	25,00		
1362	487 361,39	1 333 222,92	25,00	—	
К(71)					
1388	487 350,28	1 333 245,24	Картометрический метод	25,00	—
1389	487 350,27	1 333 245,56		25,00	
1390	487 349,95	1 333 245,55		25,00	
1391	487 349,96	1 333 245,23		25,00	
1388	487 350,28	1 333 245,24		25,00	
К(72)					
1392	490 966,88	1 362 791,28	Картометрический метод	25,00	—
1393	491 033,93	1 362 750,91		25,00	
1394	491 049,89	1 362 744,85		25,00	
1395	491 070,45	1 362 733,83		25,00	
1396	491 075,96	1 362 741,84		25,00	
1397	491 079,83	1 362 736,60		25,00	
1398	491 088,72	1 362 729,29		25,00	
1399	491 121,97	1 362 710,10		25,00	
1400	491 137,19	1 362 701,87		25,00	
1401	491 147,85	1 362 693,17		25,00	

Раздел 2

Сведения о местоположении границ объекта

1	2	3	4	5	6
1402	491 157,03	1 362 682,72	Картометрический метод	25,00	—
1403	491 146,73	1 362 663,05		25,00	
1404	491 138,56	1 362 645,59		25,00	
1405	491 128,87	1 362 647,85		25,00	
1406	491 115,99	1 362 657,69		25,00	
1407	491 047,40	1 362 683,76		25,00	
1408	490 981,36	1 362 715,66		25,00	
1409	490 939,86	1 362 632,40		25,00	
1410	490 872,73	1 362 665,31		25,00	
1411	490 911,28	1 362 748,06		25,00	
1412	490 931,94	1 362 768,06		25,00	
1392	490 966,88	1 362 791,28		25,00	
К(73)					
1413	491 399,69	1 362 707,07	Картометрический метод	25,00	—
1414	491 480,95	1 362 668,03		25,00	
1415	491 451,80	1 362 636,29		25,00	
1416	491 435,95	1 362 613,66		25,00	
1417	491 424,59	1 362 592,61		25,00	
1418	491 419,71	1 362 571,61		25,00	
1419	491 417,77	1 362 544,39		25,00	
1420	491 397,97	1 362 549,58		25,00	
1421	491 402,89	1 362 577,88		25,00	
1422	491 399,76	1 362 587,16		25,00	
1423	491 355,00	1 362 614,90		25,00	
1424	491 354,64	1 362 624,35		25,00	
1413	491 399,69	1 362 707,07	25,00		
К(74)					
1425	491 218,24	1 362 688,12	Картометрический метод	25,00	—
1426	491 254,14	1 362 667,24		25,00	
1427	491 250,76	1 362 658,78		25,00	
1428	491 230,15	1 362 610,82		25,00	
1429	491 186,49	1 362 624,72		25,00	
1430	491 180,35	1 362 626,67		25,00	
1425	491 218,24	1 362 688,12		25,00	
К(75)					
1431	477 357,57	1 348 883,00	Картометрический метод	25,00	—
1432	477 385,28	1 348 895,44		25,00	
1433	477 356,03	1 348 963,03		25,00	
1434	477 347,87	1 348 982,73		25,00	
1435	477 314,24	1 348 970,61		25,00	
1431	477 357,57	1 348 883,00		25,00	
К(76)					
1436	477 923,56	1 348 966,69	Картометрический метод	25,00	—
1437	477 982,91	1 348 983,35		25,00	
1438	477 961,36	1 349 064,81		25,00	
1439	477 905,75	1 349 047,05		25,00	
1440	477 921,64	1 349 000,32		25,00	
1441	477 908,09	1 348 995,65		25,00	
1436	477 923,56	1 348 966,69		25,00	
3. Сведения о характерных точках части (частей) границы объекта					
1	2	3	4	5	6
—	—	—	—	—	—

Раздел 4
План границ объекта

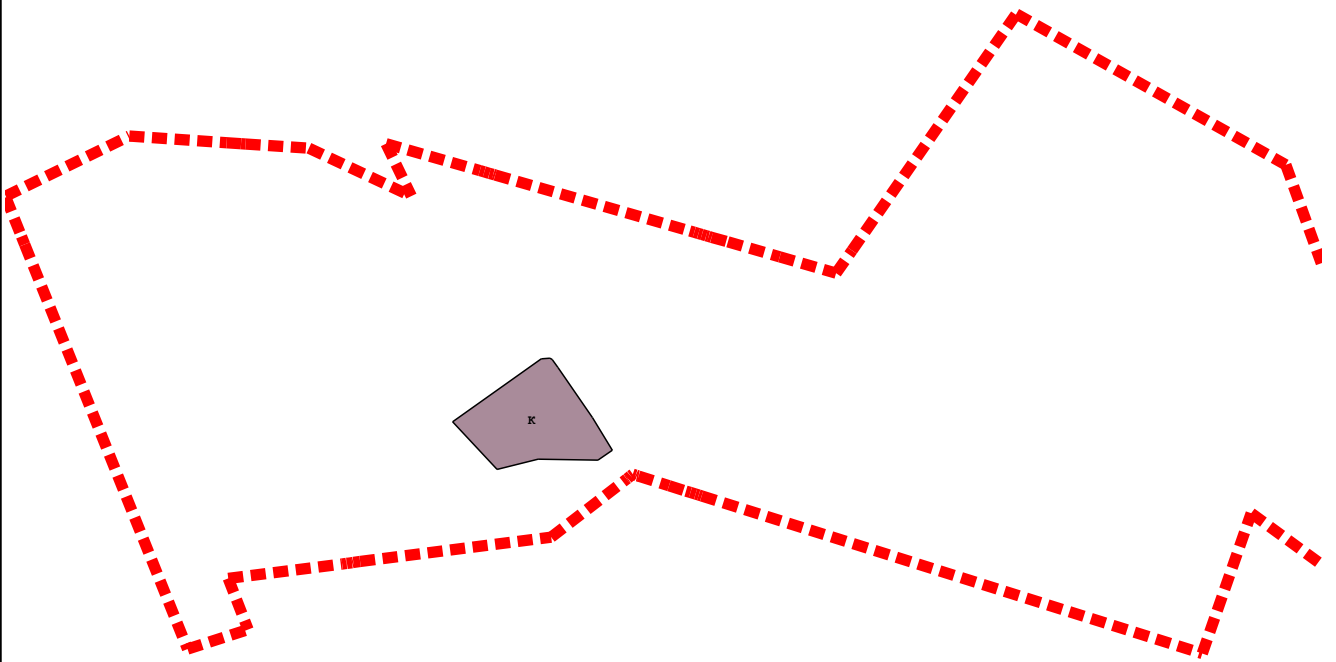


Масштаб 1:50 000

Подпись _____ Дата « 7 » мая 20 24 г.

Место для оттиска печати (при наличии) лица, составившего описание местоположения границ объекта

Раздел 4
План границ объекта

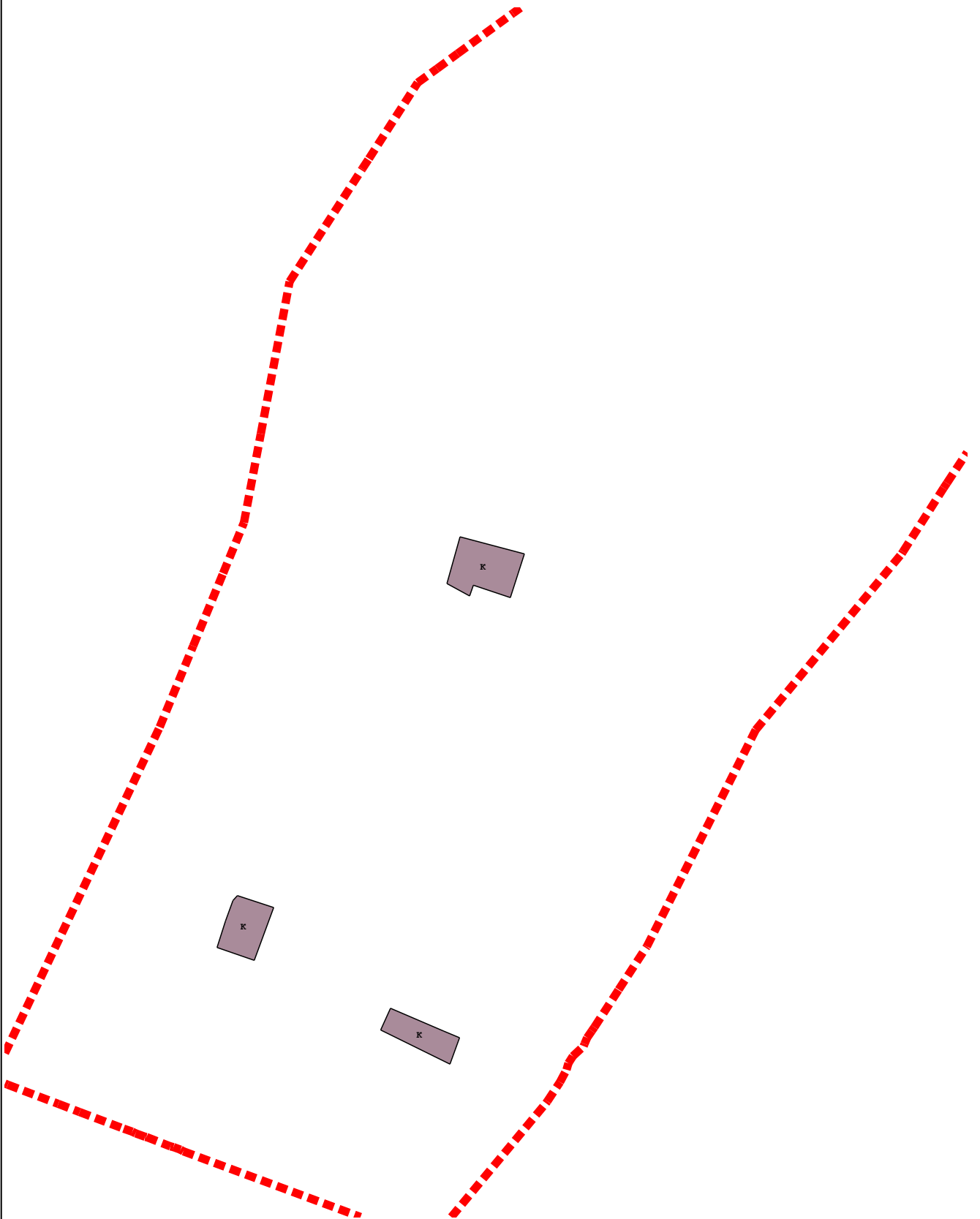


Масштаб 1:7 000

Подпись _____ Дата « 7 » _____ мая 20 24 г.

Место для оттиска печати (при наличии) лица, составившего описание местоположения границ объекта

Раздел 4
План границ объекта

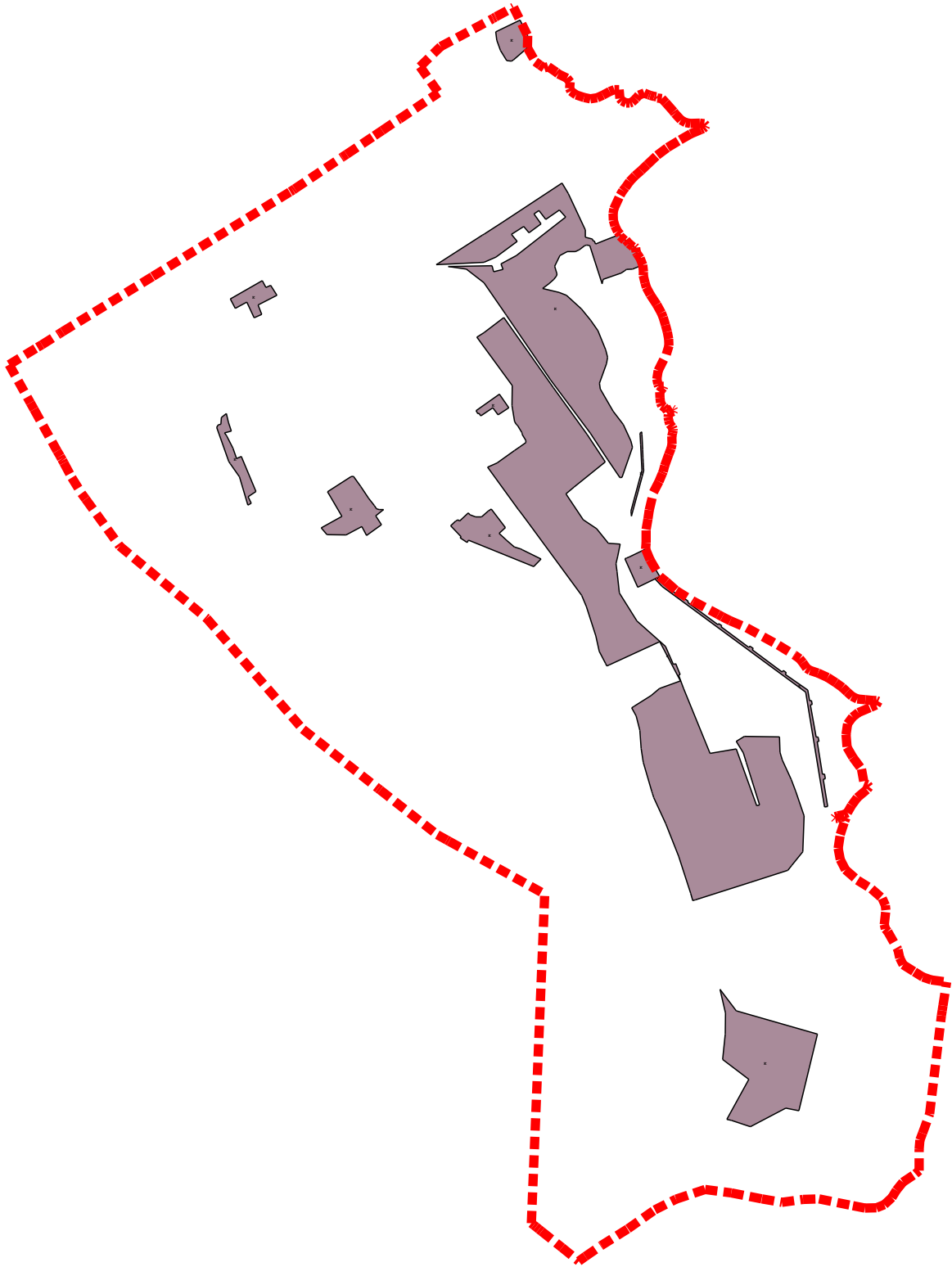


Масштаб 1:7 000

Подпись _____ Дата « 7 » _____ мая 20 24 г.

Место для оттиска печати (при наличии) лица, составившего описание местоположения границ объекта

Раздел 4
План границ объекта

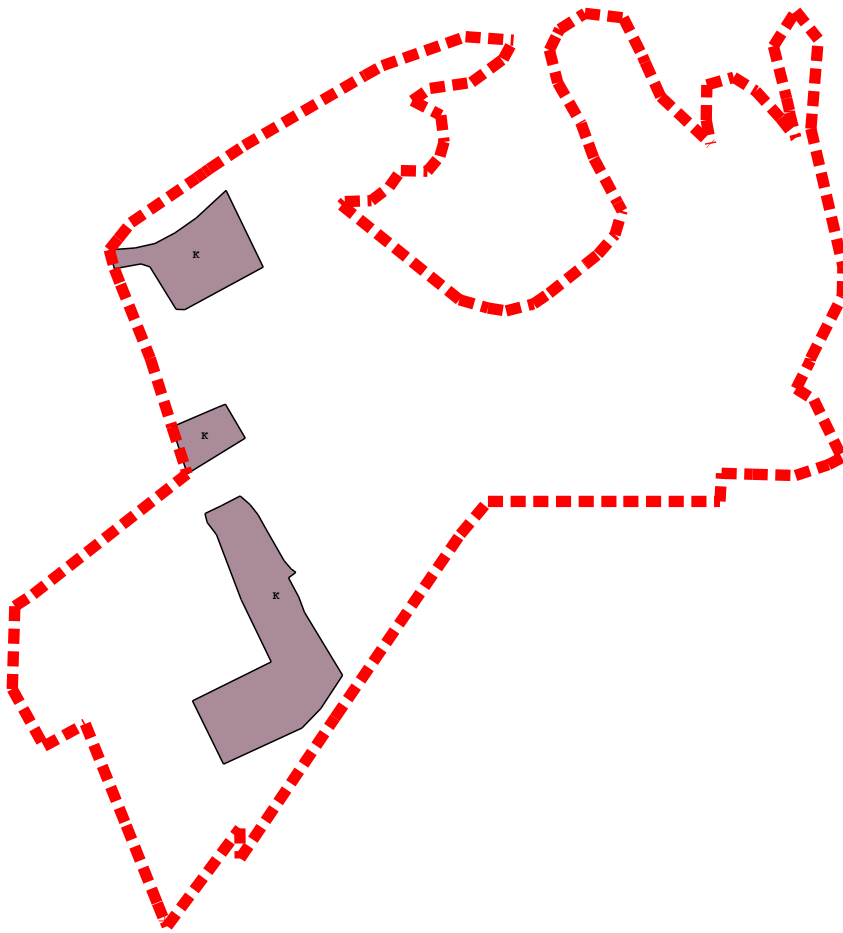


Масштаб 1:17 000

Подпись _____ Дата « 7 » мая 20 24 г.

Место для оттиска печати (при наличии) лица, составившего описание местоположения границ объекта

Раздел 4
План границ объекта



Масштаб 1:8 000

Подпись _____ Дата « 7 » _____ мая 20 24 г.

Место для оттиска печати (при наличии) лица, составившего описание местоположения границ объекта

Прохождение границы		Описание прохождения границы
от точки	до точки	
1	2	3
—	—	—

ОПИСАНИЕ МЕСТОПОЛОЖЕНИЯ ГРАНИЦ

Зона объектов энергетики (И-1)

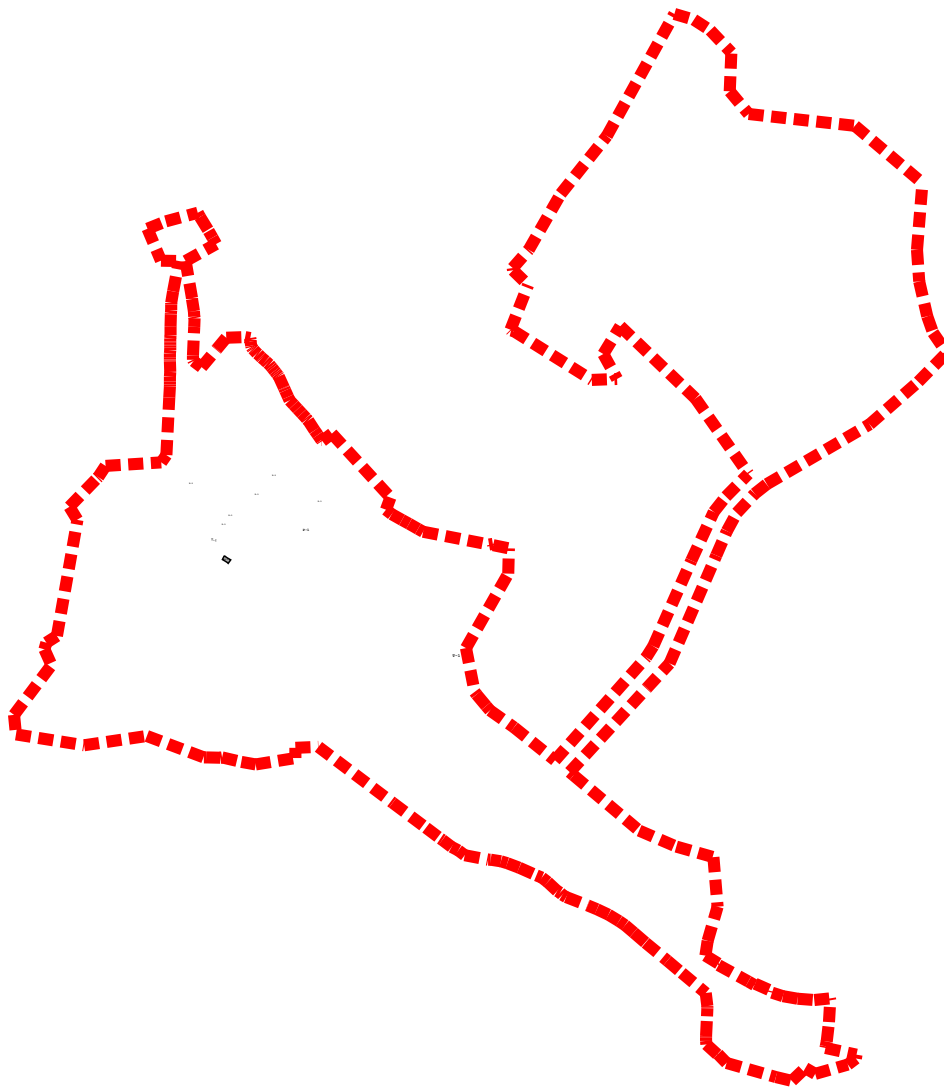
(наименование объекта, местоположение границ которого описано (далее - объект))

Раздел 1

Сведения об объекте

№ п/п	Характеристики объекта	Описание характеристик
1	2	3
1	Местоположение объекта	Мурманская область, р-н Ковдорский
2	Площадь объекта ± величина погрешности определения площади ($P \pm \Delta P$)	—
3	Иные характеристики объекта	Вид объекта реестра границ: Территориальная зона Виды разрешенного использования земельных участков, расположенных в территориальной зоне: Основной вид разрешенного использования: Энергетика (6.7) Вспомогательные виды: Коммунальное обслуживание (3.1), Хранение автотранспорта (2.7.1), Размещение гаражей для собственных нужд (2.7.2), Служебные гаражи (4.9), Связь (6.8) Основной вид разрешенного использования: Атомная энергетика (6.7.1) Вспомогательные виды: Коммунальное обслуживание (3.1), Хранение автотранспорта (2.7.1), Размещение гаражей для собственных нужд (2.7.2), Служебные гаражи (4.9), Связь (6.8) Основной вид разрешенного использования: Трубопроводный транспорт (7.5) Вспомогательные виды: Коммунальное обслуживание (3.1), Хранение автотранспорта (2.7.1), Размещение гаражей для собственных нужд (2.7.2), Служебные гаражи (4.9), Связь (6.8) Основной вид разрешенного использования: Земельные участки (территории) общего пользования (12.0) Вспомогательные виды: Коммунальное обслуживание (3.1), Хранение автотранспорта (2.7.1), Размещение гаражей для собственных нужд (2.7.2), Служебные гаражи (4.9), Связь (6.8)

Раздел 4
План границ объекта

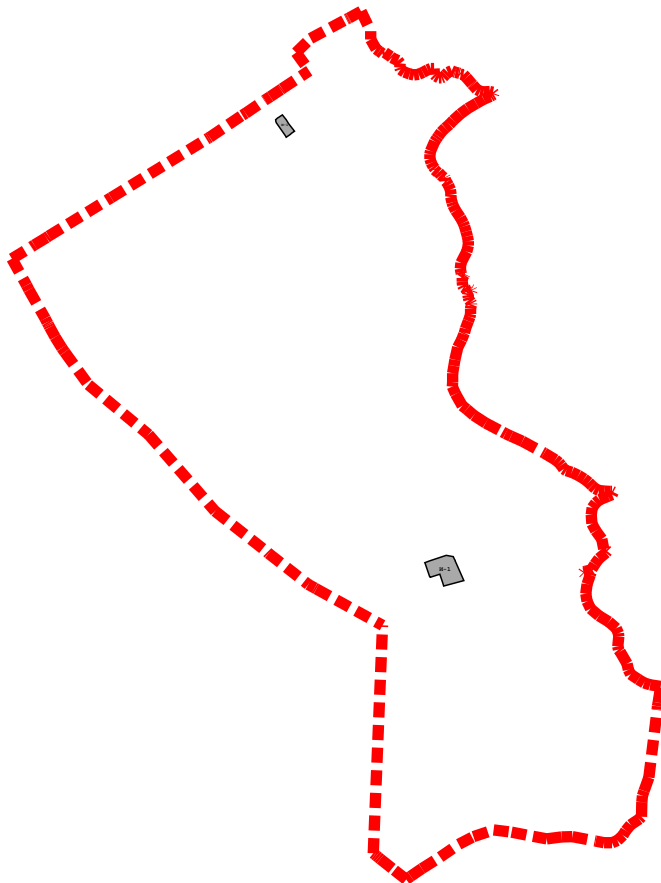



Масштаб 1:60 000

Подпись _____ Дата « 7 » _____ мая _____ 20 24 г.

Место для оттиска печати (при наличии) лица, составившего описание местоположения границ объекта

Раздел 4
План границ объекта

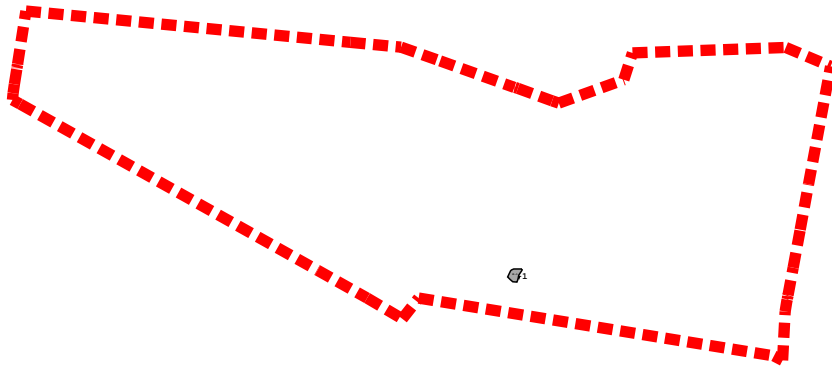


Масштаб 1:30 000

Подпись _____ Дата « 7 » _____ мая 20 24 г.

Место для оттиска печати (при наличии) лица, составившего описание местоположения границ объекта

Раздел 4
План границ объекта



Масштаб 1:20 000

Подпись _____ Дата « 7 » _____ мая 20 24 г.

Место для оттиска печати (при наличии) лица, составившего описание местоположения границ объекта

Прохождение границы		Описание прохождения границы
от точки	до точки	
1	2	3
—	—	—

ОПИСАНИЕ МЕСТОПОЛОЖЕНИЯ ГРАНИЦ

Зона объектов связи (И-2)

(наименование объекта, местоположение границ которого описано (далее - объект))

Раздел 1

Сведения об объекте

№ п/п	Характеристики объекта	Описание характеристик
1	2	3
1	Местоположение объекта	Мурманская область, р-н Ковдорский
2	Площадь объекта ± величина погрешности определения площади ($P \pm \Delta P$)	7 796 м ² ± 25 м ²
3	Иные характеристики объекта	Вид объекта реестра границ: Территориальная зона Виды разрешенного использования земельных участков, расположенных в территориальной зоне: Основной вид разрешенного использования: Связь (6.8) Вспомогательные виды: Коммунальное обслуживание (3.1), Хранение автотранспорта (2.7.1), Размещение гаражей для собственных нужд (2.7.2), Служебные гаражи (4.9) Основной вид разрешенного использования: Земельные участки (территории) общего пользования (12.0) Вспомогательные виды: Коммунальное обслуживание (3.1), Хранение автотранспорта (2.7.1), Размещение гаражей для собственных нужд (2.7.2), Служебные гаражи (4.9)

Раздел 2

Сведения о местоположении границ объекта

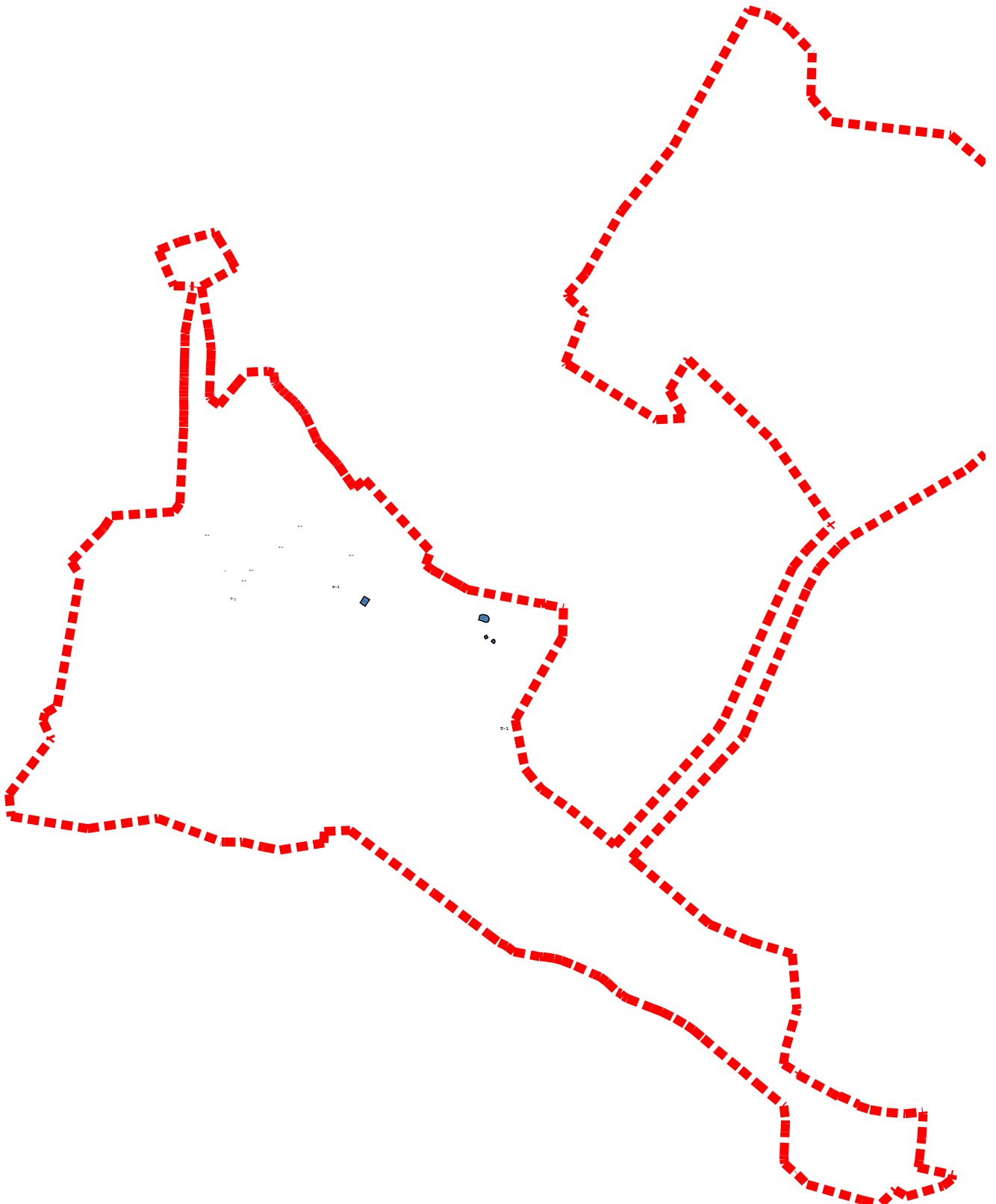
1. Система координат МСК-51					
2. Сведения о характерных точках границ объекта					
Обозначение характерных точек границ	Координаты, м		Метод определения координат характерной точки	Средняя квадратическая погрешность положения характерной точки (Mt), м	Описание обозначения точки на местности (при наличии)
	X	Y			
1	2	3	4	5	6
И-2(1)					
1	486 898,53	1 335 461,84	Картометрический метод	25,00	—
2	486 890,18	1 335 491,45		25,00	
3	486 876,33	1 335 503,04		25,00	
4	486 861,44	1 335 504,73		25,00	
5	486 843,59	1 335 496,19		25,00	
6	486 842,42	1 335 484,31		25,00	
7	486 842,03	1 335 475,93		25,00	
8	486 843,06	1 335 472,90		25,00	
9	486 850,06	1 335 460,13		25,00	
10	486 858,26	1 335 431,34		25,00	
11	486 890,48	1 335 439,28		25,00	
1	486 898,53	1 335 461,84	25,00		
И-2(2)					
12	487 027,34	1 334 620,38	Картометрический метод	25,00	—
13	487 002,52	1 334 657,96		25,00	
14	486 956,01	1 334 627,37		25,00	
15	486 980,47	1 334 591,62		25,00	
16	487 002,92	1 334 606,44		25,00	
17	487 003,90	1 334 604,92		25,00	
12	487 027,34	1 334 620,38		25,00	
И-2(3)					
18	486 722,09	1 335 536,25	Картометрический метод	25,00	—
19	486 714,61	1 335 546,35		25,00	
20	486 697,19	1 335 546,68		25,00	
21	486 692,05	1 335 536,34		25,00	
22	486 699,73	1 335 529,28		25,00	
23	486 704,23	1 335 520,32		25,00	
24	486 713,06	1 335 524,12		25,00	
18	486 722,09	1 335 536,25		25,00	
И-2(4)					
25	477 400,50	1 349 073,55	Картометрический метод	25,00	—
26	477 391,59	1 349 087,99		25,00	
27	477 385,38	1 349 089,78		25,00	
28	477 384,15	1 349 090,13		25,00	
29	477 373,36	1 349 074,58		25,00	
30	477 383,96	1 349 058,87		25,00	
31	477 397,31	1 349 067,59		25,00	
32	477 400,28	1 349 069,53		25,00	
25	477 400,50	1 349 073,55		25,00	
И-2(5)					
33	477 524,93	1 348 912,69	Картометрический метод	25,00	—
34	477 517,94	1 348 931,43		25,00	
35	477 499,20	1 348 924,44		25,00	
36	477 506,19	1 348 905,70		25,00	
33	477 524,93	1 348 912,69		25,00	
И-2(6)					

Раздел 2

Сведения о местоположении границ объекта

1	2	3	4	5	6
37	478 681,49	1 369 528,82	Картометрический метод	25,00	—
38	478 681,49	1 369 548,82		25,00	
39	478 661,49	1 369 548,82		25,00	
40	478 661,49	1 369 528,82		25,00	
37	478 681,49	1 369 528,82		25,00	
И-2(7)					
41	486 740,59	1 335 470,21	Картометрический метод	25,00	—
42	486 750,31	1 335 487,68		25,00	
43	486 732,83	1 335 497,41		25,00	
44	486 723,11	1 335 479,93		25,00	
41	486 740,59	1 335 470,21		25,00	
И-2(8)					
45	477 598,91	1 348 982,63	Картометрический метод	25,00	—
46	477 596,51	1 348 997,43		25,00	
47	477 586,64	1 348 995,83		25,00	
48	477 589,04	1 348 981,03		25,00	
45	477 598,91	1 348 982,63		25,00	
3. Сведения о характерных точках части (частей) границы объекта					
1	2	3	4	5	6
—	—	—	—	—	—

Раздел 4
План границ объекта

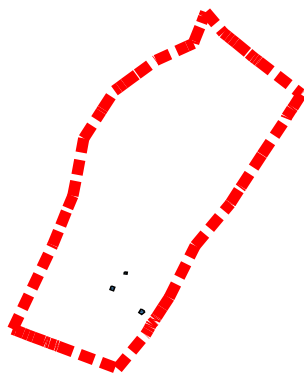


Масштаб 1:40 000

Подпись _____ Дата « 7 » _____ мая 20 24 г.

Место для оттиска печати (при наличии) лица, составившего описание местоположения границ объекта

Раздел 4
План границ объекта

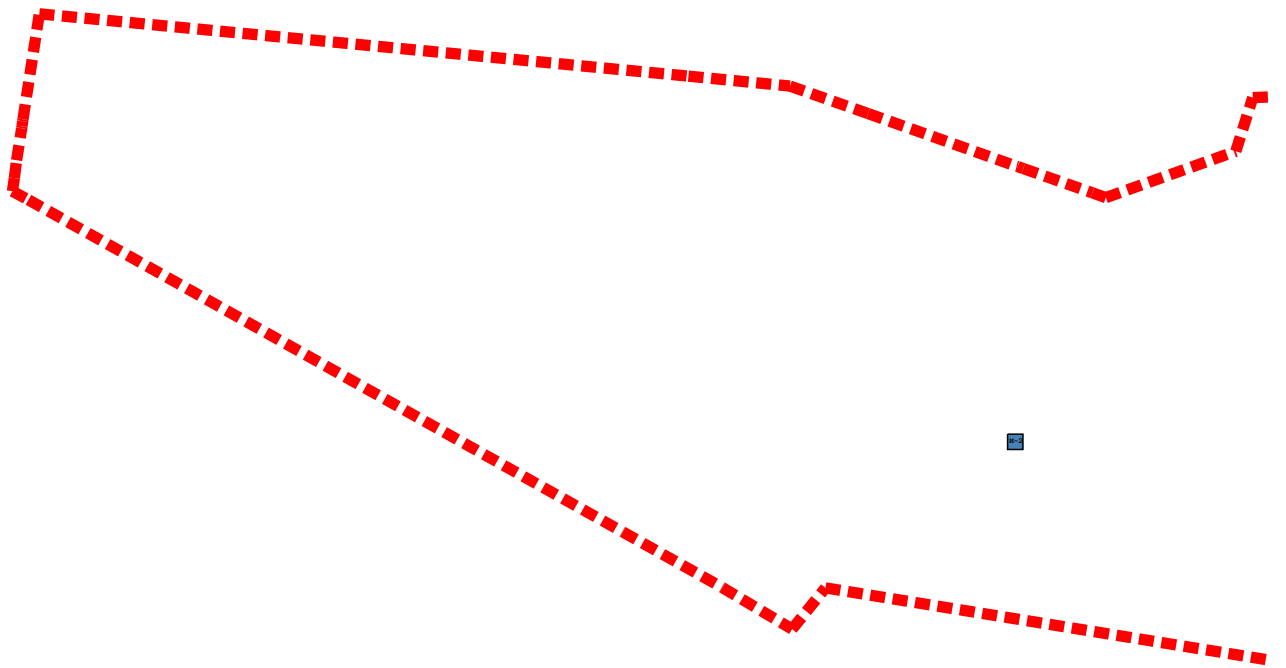


Масштаб 1:40 000

Подпись _____ Дата « 7 » _____ мая 20 24 г.

Место для оттиска печати (при наличии) лица, составившего описание местоположения границ объекта

Раздел 4
План границ объекта



Масштаб 1:10 000

Подпись _____ Дата « 7 » _____ мая 20 24 г.

Место для оттиска печати (при наличии) лица, составившего описание местоположения границ объекта

Прохождение границы		Описание прохождения границы
от точки	до точки	
1	2	3
—	—	—

ОПИСАНИЕ МЕСТОПОЛОЖЕНИЯ ГРАНИЦ**Зона объектов автомобильного транспорта (Т-1)**

(наименование объекта, местоположение границ которого описано (далее - объект))

Раздел 1**Сведения об объекте**

№ п/п	Характеристики объекта	Описание характеристик
1	2	3
1	Местоположение объекта	Мурманская область, р-н Ковдорский
2	Площадь объекта ± величина погрешности определения площади ($P \pm \Delta P$)	5 897 152 м ² ± 25 м ²
3	Иные характеристики объекта	<p>Вид объекта реестра границ: Территориальная зона</p> <p>Виды разрешенного использования земельных участков, расположенных в территориальной зоне:</p> <p>Основной вид разрешенного использования: Хранение автотранспорта (2.7.1)</p> <p>Вспомогательные виды: Коммунальное обслуживание (3.1), Связь (6.8)</p> <p>Основной вид разрешенного использования: Размещение гаражей для собственных нужд (2.7.2)</p> <p>Вспомогательные виды: Коммунальное обслуживание (3.1), Связь (6.8)</p> <p>Основной вид разрешенного использования: Служебные гаражи (4.9)</p> <p>Вспомогательные виды: Коммунальное обслуживание (3.1), Связь (6.8)</p> <p>Основной вид разрешенного использования: Объекты придорожного сервиса (4.9.1)</p> <p>Вспомогательные виды: Коммунальное обслуживание (3.1), Связь (6.8)</p> <p>Основной вид разрешенного использования: Стоянка транспортных средств (4.9.2)</p> <p>Вспомогательные виды: Коммунальное обслуживание (3.1), Связь (6.8)</p> <p>Основной вид разрешенного использования: Автомобильный транспорт (7.2)</p> <p>Вспомогательные виды: Коммунальное обслуживание (3.1), Связь (6.8)</p> <p>Основной вид разрешенного использования: Земельные участки (территории) общего пользования (12.0)</p> <p>Вспомогательные виды: Коммунальное обслуживание (3.1), Связь (6.8)</p> <p>Условно разрешенный вид разрешенного использования: Железнодорожный транспорт (7.1)</p> <p>Вспомогательные виды: Коммунальное обслуживание (3.1), Связь (6.8)</p> <p>Условно разрешенный вид разрешенного использования: Воздушный транспорт (7.4)</p> <p>Вспомогательные виды: Коммунальное обслуживание (3.1), Связь (6.8)</p>

Раздел 2

Сведения о местоположении границ объекта

1. Система координат МСК-51

2. Сведения о характерных точках границ объекта

Обозначение характерных точек границ	Координаты, м		Метод определения координат характерной точки	Средняя квадратическая погрешность положения характерной точки (Mt), м	Описание обозначения точки на местности (при наличии)
	X	Y			
1	2	3	4	5	6
Т-1(1)					
1	487 349,74	1 363 352,52	Картометрический метод	25,00	—
2	487 350,81	1 363 355,21		25,00	
3	487 376,71	1 363 345,03		25,00	
4	487 419,92	1 363 332,37		25,00	
5	487 474,59	1 363 321,37		25,00	
6	487 520,25	1 363 316,09		25,00	
7	487 540,74	1 363 311,85		25,00	
8	487 574,02	1 363 304,95		25,00	
9	487 623,04	1 363 282,31		25,00	
10	487 680,22	1 363 249,88		25,00	
11	487 717,43	1 363 227,63		25,00	
12	487 760,12	1 363 206,81		25,00	
13	487 881,87	1 363 170,70		25,00	
14	487 898,27	1 363 164,36		25,00	
15	487 933,21	1 363 143,03		25,00	
16	487 972,87	1 363 114,73		25,00	
17	488 097,11	1 363 015,80		25,00	
18	488 106,84	1 363 009,53		25,00	
19	488 186,64	1 362 951,81		25,00	
20	488 227,04	1 362 920,48		25,00	
21	488 263,85	1 362 893,78		25,00	
22	488 315,57	1 362 858,59		25,00	
23	488 356,72	1 362 833,51		25,00	
24	488 402,22	1 362 808,57		25,00	
25	488 429,53	1 362 794,52		25,00	
26	488 440,39	1 362 788,08		25,00	
27	488 475,70	1 362 765,55		25,00	
28	488 420,84	1 362 804,30		25,00	
29	488 376,85	1 362 826,98		25,00	
30	488 367,02	1 362 832,05		25,00	
31	488 361,88	1 362 835,34		25,00	
32	488 349,07	1 362 843,52		25,00	
33	488 338,00	1 362 850,60		25,00	
34	488 281,37	1 362 886,78		25,00	
35	488 148,37	1 362 985,76		25,00	
36	488 143,72	1 362 989,22		25,00	
37	488 109,77	1 363 014,49		25,00	
38	487 932,36	1 363 146,39		25,00	
39	487 913,13	1 363 159,50		25,00	
40	487 881,72	1 363 172,38		25,00	
41	487 801,39	1 363 198,41		25,00	
42	487 758,82	1 363 207,62		25,00	
43	487 725,70	1 363 224,75		25,00	
44	487 718,21	1 363 228,62		25,00	
45	487 702,50	1 363 237,24		25,00	
46	487 616,12	1 363 288,85		25,00	

Раздел 2

Сведения о местоположении границ объекта

1	2	3	4	5	6
47	487 603,32	1 363 296,84	Картометрический метод	25,00	—
48	487 580,84	1 363 309,06		25,00	
49	487 541,20	1 363 319,00		25,00	
50	487 491,92	1 363 322,42		25,00	
51	487 454,00	1 363 328,56		25,00	
52	487 372,70	1 363 352,56		25,00	
53	487 367,92	1 363 353,97		25,00	
54	487 356,20	1 363 357,43		25,00	
55	487 284,52	1 363 390,16		25,00	
56	487 194,94	1 363 425,73		25,00	
57	487 093,37	1 363 458,92		25,00	
58	487 072,93	1 363 464,31		25,00	
59	486 913,78	1 363 506,31		25,00	
60	486 843,70	1 363 528,17		25,00	
61	486 802,63	1 363 537,51		25,00	
62	486 762,56	1 363 546,63		25,00	
63	486 706,00	1 363 546,12		25,00	
64	486 640,88	1 363 539,74		25,00	
65	486 597,84	1 363 530,02		25,00	
66	486 579,10	1 363 516,49		25,00	
67	486 536,52	1 363 470,60		25,00	
68	486 518,11	1 363 442,11		25,00	
69	486 504,56	1 363 424,43		25,00	
70	486 405,73	1 363 301,34		25,00	
71	486 365,99	1 363 245,05		25,00	
72	486 302,76	1 363 151,83		25,00	
73	486 237,59	1 363 078,39		25,00	
74	486 175,50	1 363 034,03		25,00	
75	486 180,71	1 363 027,52		25,00	
76	486 241,59	1 363 074,66		25,00	
77	486 307,45	1 363 147,21		25,00	
78	486 405,03	1 363 285,60		25,00	
79	486 464,26	1 363 362,98		25,00	
80	486 515,35	1 363 429,73		25,00	
81	486 530,36	1 363 449,20		25,00	
82	486 546,69	1 363 470,38		25,00	
83	486 563,61	1 363 487,29		25,00	
84	486 586,46	1 363 511,50		25,00	
85	486 602,05	1 363 520,62		25,00	
86	486 638,68	1 363 529,39		25,00	
87	486 712,22	1 363 538,72		25,00	
88	486 761,32	1 363 537,47	25,00		
89	486 844,25	1 363 520,44	25,00		
90	486 911,68	1 363 499,07	25,00		
91	487 054,62	1 363 460,40	25,00		
92	487 087,98	1 363 452,62	25,00		
93	487 192,09	1 363 418,42	25,00		
94	487 280,75	1 363 383,70	25,00		
1	487 349,74	1 363 352,52	25,00		
Т-1(2)					
95	488 716,08	1 362 615,94	Картометрический метод	25,00	—
96	488 650,13	1 362 654,18		25,00	
97	488 682,20	1 362 629,01		25,00	
98	488 709,41	1 362 611,70		25,00	
95	488 716,08	1 362 615,94		25,00	

Раздел 2

Сведения о местоположении границ объекта

1	2	3	4	5	6
Т-1(3)					
99	488 307,92	1 362 856,61	Картометрический метод	25,00	—
100	488 296,16	1 362 863,19		25,00	
101	488 248,93	1 362 897,02		25,00	
102	488 128,47	1 362 985,82		25,00	
103	488 117,53	1 362 993,09		25,00	
104	488 037,68	1 363 053,45		25,00	
105	487 964,33	1 363 109,04		25,00	
106	487 929,95	1 363 132,38		25,00	
107	487 898,16	1 363 150,73		25,00	
108	487 874,41	1 363 164,02		25,00	
109	487 856,54	1 363 171,29		25,00	
110	487 816,03	1 363 181,48		25,00	
111	487 759,85	1 363 197,89		25,00	
112	487 707,37	1 363 223,25		25,00	
113	487 618,95	1 363 277,35		25,00	
114	487 592,70	1 363 290,94		25,00	
115	487 570,82	1 363 299,64		25,00	
116	487 539,61	1 363 306,61		25,00	
117	487 413,11	1 363 321,58		25,00	
118	487 406,13	1 363 326,42		25,00	
119	487 376,13	1 363 338,36		25,00	
120	487 348,36	1 363 349,08		25,00	
121	487 349,49	1 363 351,90		25,00	
122	487 349,74	1 363 352,52		25,00	
123	487 280,75	1 363 383,70		25,00	
124	487 192,09	1 363 418,42		25,00	
125	487 087,98	1 363 452,62		25,00	
126	487 054,62	1 363 460,40		25,00	
127	486 911,68	1 363 499,07		25,00	
128	486 844,25	1 363 520,44		25,00	
129	486 761,32	1 363 537,47		25,00	
130	486 712,22	1 363 538,72		25,00	
131	486 638,68	1 363 529,39	25,00		
132	486 602,05	1 363 520,62	25,00		
133	486 586,46	1 363 511,50	25,00		
134	486 563,61	1 363 487,29	25,00		
135	486 546,69	1 363 470,38	25,00		
136	486 530,36	1 363 449,20	25,00		
137	486 515,35	1 363 429,73	25,00		
138	486 464,26	1 363 362,98	25,00		
139	486 405,03	1 363 285,60	25,00		
140	486 307,45	1 363 147,21	25,00		
141	486 241,59	1 363 074,66	25,00		
142	486 180,71	1 363 027,52	25,00		
143	486 185,70	1 363 021,16	25,00		
144	486 245,46	1 363 070,34	25,00		
145	486 313,73	1 363 142,90	25,00		
146	486 421,64	1 363 294,26	25,00		
147	486 493,21	1 363 387,18	25,00		
148	486 552,66	1 363 464,36	25,00		
149	486 589,16	1 363 502,72	25,00		
150	486 602,08	1 363 511,04	25,00		
151	486 641,11	1 363 521,08	25,00		
152	486 707,46	1 363 529,87	25,00		

Раздел 2

Сведения о местоположении границ объекта

1	2	3	4	5	6
153	486 757,00	1 363 529,52	Картометрический метод	25,00	—
154	486 841,55	1 363 513,68		25,00	
155	486 913,81	1 363 490,77		25,00	
156	487 088,44	1 363 444,05		25,00	
157	487 185,33	1 363 412,21		25,00	
158	487 228,10	1 363 395,75		25,00	
159	487 277,90	1 363 376,59		25,00	
160	487 341,92	1 363 348,71		25,00	
161	487 346,51	1 363 346,71		25,00	
162	487 349,02	1 363 345,66		25,00	
163	487 355,33	1 363 342,92		25,00	
164	487 362,76	1 363 339,83		25,00	
165	487 364,52	1 363 339,09		25,00	
166	487 369,82	1 363 339,87		25,00	
167	487 411,06	1 363 319,94		25,00	
168	487 451,95	1 363 313,86		25,00	
169	487 538,84	1 363 304,78		25,00	
170	487 571,39	1 363 295,98		25,00	
171	487 600,64	1 363 281,85		25,00	
172	487 695,59	1 363 228,17		25,00	
173	487 704,33	1 363 223,23		25,00	
174	487 753,72	1 363 195,31		25,00	
175	487 798,84	1 363 185,21		25,00	
176	487 875,77	1 363 160,51		25,00	
177	487 905,51	1 363 142,37		25,00	
178	487 927,88	1 363 131,33		25,00	
179	488 136,09	1 362 976,09		25,00	
180	488 139,94	1 362 973,18		25,00	
181	488 136,34	1 362 967,28		25,00	
182	488 142,72	1 362 962,58		25,00	
183	488 145,13	1 362 965,66		25,00	
184	488 243,59	1 362 894,72		25,00	
185	488 273,85	1 362 871,82		25,00	
186	488 291,75	1 362 860,00	25,00		
99	488 307,92	1 362 856,61	25,00		
T-1(4)					
187	488 470,15	1 362 762,62	Картометрический метод	25,00	—
188	488 432,61	1 362 786,07		25,00	
189	488 400,82	1 362 802,94		25,00	
190	488 349,04	1 362 831,73		25,00	
191	488 317,32	1 362 850,63		25,00	
192	488 358,44	1 362 815,95		25,00	
193	488 420,10	1 362 784,66		25,00	
187	488 470,15	1 362 762,62		25,00	
T-1(5)					
194	488 709,41	1 362 611,70	Картометрический метод	25,00	—
195	488 682,20	1 362 629,01		25,00	
196	488 689,98	1 362 622,90		25,00	
197	488 691,02	1 362 619,89		25,00	
198	488 708,07	1 362 609,52		25,00	
194	488 709,41	1 362 611,70		25,00	
T-1(6)					
199	488 600,45	1 362 678,19	Картометрический метод	25,00	—
200	488 632,86	1 362 656,29		25,00	
201	488 618,53	1 362 666,00		25,00	

Раздел 2

Сведения о местоположении границ объекта					
1	2	3	4	5	6
199	488 600,45	1 362 678,19	Картометрический метод	25,00	—
T-1(7)					
202	488 193,46	1 361 785,57	Картометрический метод	25,00	—
336	488 177,64	1 361 796,71		25,00	
335	488 216,56	1 361 867,88		25,00	
334	488 268,81	1 361 957,41		25,00	
333	488 349,64	1 362 077,24		25,00	
332	488 418,03	1 362 178,30		25,00	
331	488 435,65	1 362 206,94		25,00	
330	488 434,37	1 362 207,93		25,00	
329	488 538,28	1 362 373,60		25,00	
328	488 540,48	1 362 377,10		25,00	
327	488 612,08	1 362 491,25		25,00	
326	488 618,84	1 362 502,30		25,00	
325	488 622,69	1 362 508,59		25,00	
324	488 676,08	1 362 595,88		25,00	
323	488 677,36	1 362 612,54		25,00	
322	488 667,68	1 362 634,08		25,00	
321	488 632,86	1 362 656,29		25,00	
320	488 600,45	1 362 678,19		25,00	
319	488 597,49	1 362 680,18		25,00	
318	488 559,99	1 362 705,29		25,00	
317	488 505,67	1 362 739,80		25,00	
316	488 474,46	1 362 760,09		25,00	
315	488 470,15	1 362 762,62		25,00	
314	488 420,10	1 362 784,66		25,00	
313	488 358,44	1 362 815,95		25,00	
312	488 317,32	1 362 850,63		25,00	
311	488 307,92	1 362 856,61		25,00	
310	488 291,75	1 362 860,00		25,00	
309	488 273,85	1 362 871,82		25,00	
308	488 243,59	1 362 894,72		25,00	
307	488 145,13	1 362 965,66		25,00	
306	488 142,72	1 362 962,58		25,00	
305	488 136,34	1 362 967,28		25,00	
304	488 139,94	1 362 973,18		25,00	
303	488 136,09	1 362 976,09		25,00	
302	487 927,88	1 363 131,33		25,00	
301	487 905,51	1 363 142,37		25,00	
300	487 875,77	1 363 160,51		25,00	
299	487 798,84	1 363 185,21		25,00	
298	487 753,72	1 363 195,31		25,00	
297	487 704,33	1 363 223,23		25,00	
296	487 695,59	1 363 228,17	25,00		
295	487 600,64	1 363 281,85	25,00		
294	487 571,39	1 363 295,98	25,00		
293	487 538,84	1 363 304,78	25,00		
292	487 451,95	1 363 313,86	25,00		
291	487 411,06	1 363 319,94	25,00		
290	487 369,82	1 363 339,87	25,00		
289	487 364,52	1 363 339,09	25,00		
288	487 362,76	1 363 339,83	25,00		
287	487 355,33	1 363 342,92	25,00		
286	487 349,02	1 363 345,66	25,00		
285	487 346,51	1 363 346,71	25,00		

Раздел 2

Сведения о местоположении границ объекта

1	2	3	4	5	6
284	487 341,92	1 363 348,71	Картометрический метод	25,00	—
283	487 277,90	1 363 376,59		25,00	
282	487 228,10	1 363 395,75		25,00	
281	487 185,33	1 363 412,21		25,00	
280	487 088,44	1 363 444,05		25,00	
279	486 913,81	1 363 490,77		25,00	
278	486 841,55	1 363 513,68		25,00	
277	486 757,00	1 363 529,52		25,00	
276	486 707,46	1 363 529,87		25,00	
275	486 641,11	1 363 521,08		25,00	
274	486 602,08	1 363 511,04		25,00	
273	486 589,16	1 363 502,72		25,00	
272	486 552,66	1 363 464,36		25,00	
271	486 493,21	1 363 387,18		25,00	
270	486 421,64	1 363 294,26		25,00	
269	486 313,73	1 363 142,90		25,00	
268	486 245,46	1 363 070,34		25,00	
267	486 185,70	1 363 021,16		25,00	
266	486 180,71	1 363 027,52		25,00	
265	486 175,50	1 363 034,03		25,00	
264	486 237,59	1 363 078,39		25,00	
263	486 302,76	1 363 151,83		25,00	
262	486 365,99	1 363 245,05		25,00	
261	486 405,73	1 363 301,34		25,00	
260	486 504,56	1 363 424,43		25,00	
259	486 518,11	1 363 442,11		25,00	
258	486 536,52	1 363 470,60		25,00	
257	486 579,10	1 363 516,49		25,00	
256	486 597,84	1 363 530,02		25,00	
255	486 640,88	1 363 539,74		25,00	
254	486 706,00	1 363 546,12		25,00	
253	486 762,56	1 363 546,63		25,00	
252	486 802,63	1 363 537,51		25,00	
251	486 843,70	1 363 528,17		25,00	
250	486 913,78	1 363 506,31		25,00	
249	487 072,93	1 363 464,31		25,00	
248	487 093,37	1 363 458,92		25,00	
247	487 194,94	1 363 425,73		25,00	
246	487 284,52	1 363 390,16		25,00	
245	487 356,20	1 363 357,43		25,00	
244	487 367,92	1 363 353,97	25,00		
243	487 372,70	1 363 352,56	25,00		
242	487 454,00	1 363 328,56	25,00		
241	487 491,92	1 363 322,42	25,00		
240	487 541,20	1 363 319,00	25,00		
239	487 580,84	1 363 309,06	25,00		
238	487 603,32	1 363 296,84	25,00		
237	487 616,12	1 363 288,85	25,00		
236	487 702,50	1 363 237,24	25,00		
235	487 718,21	1 363 228,62	25,00		
234	487 725,70	1 363 224,75	25,00		
233	487 758,82	1 363 207,62	25,00		
232	487 801,39	1 363 198,41	25,00		
231	487 881,72	1 363 172,38	25,00		
230	487 913,13	1 363 159,50	25,00		

Раздел 2

Сведения о местоположении границ объекта

1	2	3	4	5	6
229	487 932,36	1 363 146,39	Картометрический метод	25,00	—
228	488 109,77	1 363 014,49		25,00	
227	488 143,72	1 362 989,22		25,00	
226	488 148,37	1 362 985,76		25,00	
225	488 265,38	1 362 901,16		25,00	
224	488 281,37	1 362 886,78		25,00	
223	488 338,00	1 362 850,60		25,00	
222	488 349,07	1 362 843,52		25,00	
221	488 361,88	1 362 835,34		25,00	
220	488 367,02	1 362 832,05		25,00	
219	488 376,85	1 362 826,98		25,00	
218	488 420,84	1 362 804,30		25,00	
217	488 475,70	1 362 765,55		25,00	
216	488 521,92	1 362 734,76		25,00	
215	488 542,29	1 362 723,26		25,00	
214	488 567,11	1 362 706,94		25,00	
213	488 571,17	1 362 704,01		25,00	
212	488 594,49	1 362 688,10		25,00	
211	488 618,59	1 362 672,36		25,00	
210	488 650,13	1 362 654,18		25,00	
209	488 716,08	1 362 615,94		25,00	
208	488 709,41	1 362 611,70		25,00	
207	488 708,07	1 362 609,52		25,00	
206	488 635,64	1 362 489,57		25,00	
205	488 626,23	1 362 474,24	25,00		
204	488 444,47	1 362 184,98	25,00		
203	488 275,80	1 361 927,49	25,00		
202	488 193,46	1 361 785,57	25,00		
Вырез 1 из 1					
337	488 650,13	1 362 654,18	Картометрический метод	25,00	—
338	488 689,98	1 362 622,90		25,00	
339	488 682,20	1 362 629,01		25,00	
337	488 650,13	1 362 654,18		25,00	
T-1(8)					
337	488 650,13	1 362 654,18	Картометрический метод	25,00	—
338	488 689,98	1 362 622,90		25,00	
339	488 682,20	1 362 629,01		25,00	
337	488 650,13	1 362 654,18		25,00	
T-1(9)					
340	487 785,51	1 363 373,77	Картометрический метод	25,00	—
341	487 677,77	1 363 430,43		25,00	
342	487 656,35	1 363 373,17		25,00	
343	487 637,10	1 363 350,03		25,00	
344	487 607,37	1 363 303,21		25,00	
345	487 603,32	1 363 296,84		25,00	
346	487 616,12	1 363 288,85		25,00	
347	487 619,62	1 363 295,68		25,00	
348	487 648,94	1 363 352,70		25,00	
349	487 741,73	1 363 335,68		25,00	
350	487 705,46	1 363 244,69		25,00	
351	487 702,50	1 363 237,24		25,00	
352	487 718,21	1 363 228,62		25,00	
353	487 721,24	1 363 235,16		25,00	
340	487 785,51	1 363 373,77		25,00	
T-1(10)					

Раздел 2

Сведения о местоположении границ объекта					
1	2	3	4	5	6
354	487 953,95	1 363 352,09	Картометрический метод	25,00	—
355	487 958,22	1 363 361,01		25,00	
356	487 937,24	1 363 380,06		25,00	
357	487 646,88	1 363 774,44		25,00	
358	487 330,49	1 363 826,70		25,00	
359	487 292,80	1 363 815,90		25,00	
360	487 247,58	1 363 808,98		25,00	
361	487 227,16	1 363 802,41		25,00	
362	487 212,79	1 363 789,31		25,00	
363	487 200,13	1 363 771,93		25,00	
364	487 190,34	1 363 762,53		25,00	
365	487 177,22	1 363 754,08		25,00	
366	487 165,73	1 363 747,96		25,00	
367	487 162,88	1 363 748,09		25,00	
368	487 156,49	1 363 725,73		25,00	
369	487 170,12	1 363 736,88		25,00	
370	487 207,41	1 363 766,52		25,00	
371	487 232,17	1 363 793,99		25,00	
372	487 263,12	1 363 803,69		25,00	
373	487 295,52	1 363 806,40		25,00	
374	487 327,41	1 363 807,86	25,00		
375	487 353,20	1 363 808,89	25,00		
376	487 621,80	1 363 761,71	25,00		
377	487 647,70	1 363 754,80	25,00		
378	487 754,28	1 363 608,75	25,00		
379	487 918,76	1 363 390,74	25,00		
354	487 953,95	1 363 352,09	25,00		
T-1(11)					
380	487 814,30	1 361 329,81	Аналитический метод	25,00	-
381	487 853,58	1 361 359,79		25,00	
382	487 883,93	1 361 381,42		25,00	
383	487 901,74	1 361 392,59		25,00	
384	487 905,99	1 361 394,97		25,00	
385	487 932,28	1 361 409,67		25,00	
386	487 959,01	1 361 423,51		25,00	
387	487 983,04	1 361 434,21		25,00	
388	487 995,75	1 361 450,12	Картометрический метод	25,00	—
389	488 009,96	1 361 474,50	Аналитический метод	25,00	-
390	488 001,06	1 361 471,90		25,00	
391	487 980,45	1 361 463,13		25,00	
392	487 936,84	1 361 439,03		25,00	
393	487 924,34	1 361 432,13		25,00	
394	487 896,26	1 361 417,90		25,00	
395	487 878,24	1 361 406,95		25,00	
396	487 837,78	1 361 382,35		25,00	
397	487 830,46	1 361 392,19		25,00	
398	487 784,79	1 361 361,79		25,00	
399	487 782,03	1 361 353,09		25,00	
400	487 777,00	1 361 337,26		25,00	
401	487 717,02	1 361 278,69		25,00	
402	487 716,80	1 361 278,48		25,00	
403	487 655,80	1 361 218,91		25,00	
404	487 634,82	1 361 202,74		25,00	
405	487 604,39	1 361 179,27		25,00	
406	487 575,52	1 361 159,25		25,00	

Раздел 2

Сведения о местоположении границ объекта

1	2	3	4	5	6
407	487 574,83	1 361 158,77	Аналитический метод	25,00	-
408	487 497,89	1 361 105,42		25,00	
409	487 447,26	1 361 073,13		25,00	
410	487 469,95	1 361 078,71	Картометрический метод	25,00	—
411	487 590,12	1 361 144,44	Аналитический метод	25,00	-
412	487 613,12	1 361 160,55		25,00	
413	487 648,65	1 361 186,39		25,00	
414	487 662,30	1 361 197,94		25,00	
415	487 662,70	1 361 198,28		25,00	
416	487 694,29	1 361 224,99		25,00	
417	487 726,07	1 361 252,74		25,00	
418	487 727,59	1 361 254,07		25,00	
380	487 814,30	1 361 329,81		25,00	
Т-1(12)					
419	486 094,07	1 363 169,77	Картометрический метод	25,00	—
420	486 065,81	1 363 199,14		25,00	
421	486 018,90	1 363 230,49		25,00	
422	485 934,85	1 363 217,92		25,00	
423	485 857,80	1 363 154,04		25,00	
424	485 745,08	1 363 124,29		25,00	
425	485 610,55	1 363 064,05		25,00	
426	485 536,29	1 363 050,95		25,00	
427	485 442,65	1 363 073,30		25,00	
428	485 295,56	1 363 169,59		25,00	
429	485 053,44	1 363 237,46		25,00	
430	484 845,17	1 363 288,54		25,00	
431	484 809,35	1 363 285,80		25,00	
432	484 649,67	1 363 166,46		25,00	
433	484 511,93	1 363 061,41		25,00	
434	484 446,54	1 363 053,31		25,00	
435	484 341,64	1 363 086,46		25,00	
436	484 226,10	1 363 100,13		25,00	
437	484 169,78	1 363 107,31		25,00	
438	484 101,37	1 363 143,74		25,00	
439	484 032,26	1 363 210,32		25,00	
440	484 018,26	1 363 353,53		25,00	
441	483 952,53	1 363 462,39		25,00	
442	483 841,06	1 363 539,10		25,00	
443	483 696,23	1 363 619,60		25,00	
444	483 494,43	1 363 628,17		25,00	
445	483 405,17	1 363 629,17		25,00	
446	483 347,19	1 363 653,26		25,00	
447	483 311,61	1 363 728,70		25,00	
448	483 223,35	1 363 956,44		25,00	
449	483 129,33	1 364 161,92		25,00	
450	482 925,81	1 364 372,91		25,00	
451	482 765,60	1 364 427,07		25,00	
452	482 238,80	1 364 339,42	25,00		
453	482 050,45	1 364 329,59	25,00		
454	481 690,64	1 364 440,59	25,00		
455	481 283,55	1 364 502,52	25,00		
456	480 898,74	1 364 719,76	25,00		
457	480 612,65	1 365 001,51	25,00		
458	480 386,96	1 365 141,29	25,00		
459	480 082,81	1 365 428,90	25,00		

Раздел 2

Сведения о местоположении границ объекта

1	2	3	4	5	6
460	479 754,31	1 365 890,75	Картометрический метод	25,00	—
461	479 729,40	1 365 886,72		25,00	
462	479 729,70	1 365 886,29		25,00	
463	479 730,09	1 365 885,76		25,00	
464	479 730,76	1 365 884,82		25,00	
465	479 732,10	1 365 882,96		25,00	
466	479 734,80	1 365 879,21		25,00	
467	479 740,19	1 365 871,74		25,00	
468	479 750,95	1 365 856,79		25,00	
469	479 772,51	1 365 826,87		25,00	
470	479 815,63	1 365 767,03		25,00	
471	479 899,32	1 365 650,83		25,00	
472	480 069,30	1 365 414,87		25,00	
473	480 383,49	1 365 118,74		25,00	
474	480 601,41	1 364 985,58		25,00	
475	480 886,08	1 364 705,87		25,00	
476	481 277,21	1 364 483,23		25,00	
477	481 689,71	1 364 419,23		25,00	
478	482 048,11	1 364 309,58		25,00	
479	482 242,67	1 364 319,52		25,00	
480	482 768,03	1 364 402,22		25,00	
481	482 911,92	1 364 353,27		25,00	
482	483 112,31	1 364 150,58		25,00	
483	483 204,94	1 363 948,43		25,00	
484	483 293,67	1 363 718,54		25,00	
485	483 331,53	1 363 639,59		25,00	
486	483 397,15	1 363 610,75		25,00	
487	483 494,21	1 363 607,49		25,00	
488	483 691,29	1 363 600,17		25,00	
489	483 829,17	1 363 522,76		25,00	
490	483 937,77	1 363 448,41		25,00	
491	483 998,79	1 363 346,98		25,00	
492	484 012,79	1 363 203,76		25,00	
493	484 088,51	1 363 127,61		25,00	
494	484 163,44	1 363 088,18		25,00	
495	484 220,17	1 363 079,26		25,00	
496	484 333,13	1 363 064,27		25,00	
497	484 444,97	1 363 029,18		25,00	
498	484 513,59	1 363 040,15		25,00	
499	484 670,04	1 363 156,62		25,00	
500	484 823,68	1 363 267,59		25,00	
501	484 855,34	1 363 264,63	25,00		
502	485 051,83	1 363 215,40	25,00		
503	485 286,79	1 363 150,25	25,00		
504	485 434,06	1 363 055,24	25,00		
505	485 538,82	1 363 028,96	25,00		
506	485 619,21	1 363 045,62	25,00		
507	485 750,11	1 363 106,53	25,00		
508	485 864,39	1 363 135,57	25,00		
509	485 943,34	1 363 198,70	25,00		
510	486 013,81	1 363 209,18	25,00		
511	486 052,33	1 363 183,74	25,00		
512	486 081,38	1 363 151,63	25,00		
419	486 094,07	1 363 169,77	25,00		

T-1(13)

Раздел 2

Сведения о местоположении границ объекта

1	2	3	4	5	6
513	487 886,97	1 333 486,77	Картометрический метод	25,00	—
514	487 881,97	1 333 487,85		25,00	Закрепление отсутствует
515	487 874,62	1 333 482,55		25,00	—
516	487 881,98	1 333 480,21		25,00	
517	487 882,30	1 333 480,63		25,00	
513	487 886,97	1 333 486,77		25,00	
T-1(14)					
518	485 294,95	1 335 132,24	Картометрический метод	25,00	—
519	485 292,35	1 335 136,78		25,00	Закрепление отсутствует
520	485 224,46	1 335 190,45		25,00	
521	485 206,22	1 335 207,32		25,00	
522	485 191,58	1 335 223,75		25,00	
523	485 177,70	1 335 243,26		25,00	
524	485 171,71	1 335 262,24		25,00	
525	485 153,24	1 335 356,22		25,00	
526	485 147,00	1 335 379,48		25,00	
527	485 137,62	1 335 403,97		25,00	
528	485 127,46	1 335 423,32		25,00	
529	485 112,52	1 335 445,14		25,00	
530	485 081,09	1 335 477,00		25,00	
531	484 996,35	1 335 553,48		25,00	
532	484 918,96	1 335 619,24		25,00	
533	484 912,91	1 335 620,27		25,00	—
534	485 095,08	1 335 458,84		25,00	
535	485 131,85	1 335 408,27		25,00	
536	485 145,87	1 335 376,92		25,00	
537	485 157,77	1 335 288,77		25,00	
538	485 178,50	1 335 230,56	25,00		
539	485 204,55	1 335 203,24	25,00		
518	485 294,95	1 335 132,24	25,00		
T-1(15)					
540	486 836,70	1 334 599,86	Картометрический метод	25,00	Закрепление отсутствует
541	486 828,43	1 334 607,97		25,00	
542	486 825,40	1 334 601,21		25,00	—
543	486 813,01	1 334 598,99		25,00	
544	486 797,74	1 334 590,89		25,00	
545	486 754,56	1 334 563,25		25,00	
546	486 732,29	1 334 549,85		25,00	
547	486 726,86	1 334 529,53		25,00	
548	486 730,18	1 334 525,38		25,00	

Раздел 2

Сведения о местоположении границ объекта					
1	2	3	4	5	6
549	486 726,52	1 334 519,23	Картометрический метод	25,00	—
550	486 701,14	1 334 499,89		25,00	
551	486 684,15	1 334 491,17		25,00	
552	486 662,56	1 334 477,61		25,00	
553	486 656,83	1 334 474,64		25,00	
554	486 644,44	1 334 466,61		25,00	
555	486 636,31	1 334 461,73		25,00	
556	486 638,75	1 334 458,58		25,00	
557	486 648,13	1 334 464,58		25,00	
558	486 660,50	1 334 472,28		25,00	
559	486 673,77	1 334 478,38		25,00	
560	486 682,01	1 334 485,28		25,00	
561	486 704,66	1 334 498,18		25,00	
562	486 732,13	1 334 518,46		25,00	
563	486 735,50	1 334 524,86		25,00	
564	486 733,11	1 334 535,24		25,00	
565	486 738,72	1 334 542,41		25,00	
566	486 756,02	1 334 556,77		25,00	
567	486 775,33	1 334 570,73		25,00	
568	486 792,22	1 334 580,36		25,00	
569	486 800,32	1 334 581,68		25,00	
570	486 808,56	1 334 581,19		25,00	
571	486 823,70	1 334 592,50		25,00	
572	486 833,92	1 334 597,07		25,00	
540	486 836,70	1 334 599,86	25,00	Закрепление отсутствует	
Т-1(16)					
573	486 700,08	1 334 138,48	Картометрический метод	25,00	—
574	486 694,11	1 334 139,60		25,00	
575	486 688,38	1 334 147,01		25,00	
576	486 689,66	1 334 152,29		25,00	
577	486 669,70	1 334 178,70		25,00	
578	486 663,16	1 334 182,49		25,00	
579	486 601,63	1 334 265,61		25,00	
580	486 593,92	1 334 274,49		25,00	
581	486 590,76	1 334 276,22		25,00	
582	486 582,40	1 334 284,62		25,00	
583	486 556,12	1 334 267,74		25,00	
584	486 530,06	1 334 250,77		25,00	
585	486 526,35	1 334 248,71		25,00	
586	486 520,11	1 334 247,64		25,00	
587	486 471,78	1 334 251,56		25,00	
588	486 460,15	1 334 252,46		25,00	
589	486 443,40	1 334 244,98		25,00	
590	486 439,26	1 334 239,05		25,00	
591	486 425,53	1 334 230,24		25,00	
592	486 398,71	1 334 210,86		25,00	
593	486 392,19	1 334 205,65		25,00	
594	486 377,38	1 334 195,05		25,00	
595	486 373,47	1 334 193,84		25,00	
596	486 369,66	1 334 194,10		25,00	
597	486 380,00	1 334 180,17		25,00	
598	486 380,69	1 334 184,15		25,00	
599	486 382,51	1 334 187,58		25,00	
600	486 383,15	1 334 189,98		25,00	

Раздел 2

Сведения о местоположении границ объекта					
1	2	3	4	5	6
601	486 396,00	1 334 201,85	Картометрический метод	25,00	—
602	486 402,91	1 334 207,26		25,00	
603	486 454,19	1 334 242,48		25,00	
604	486 460,36	1 334 245,63		25,00	
605	486 466,14	1 334 246,46		25,00	
606	486 521,48	1 334 242,17		25,00	
607	486 524,45	1 334 241,42		25,00	
608	486 532,83	1 334 248,55		25,00	
609	486 581,60	1 334 280,09		25,00	
610	486 586,89	1 334 276,24		25,00	
611	486 599,19	1 334 264,51		25,00	
612	486 607,90	1 334 253,17		25,00	
613	486 615,11	1 334 242,47		25,00	
614	486 658,04	1 334 184,12		25,00	
615	486 661,19	1 334 178,75		25,00	
616	486 678,61	1 334 153,71		25,00	
617	486 677,17	1 334 149,56		25,00	
618	486 684,02	1 334 140,96		25,00	
619	486 688,25	1 334 135,27		25,00	
620	486 687,89	1 334 129,47		25,00	
573	486 700,08	1 334 138,48	25,00		
T-1(17)					
621	486 530,03	1 334 377,40	Картометрический метод	25,00	—
622	486 527,51	1 334 380,57		25,00	
623	486 526,59	1 334 380,04		25,00	
624	486 499,43	1 334 361,26		25,00	
625	486 486,73	1 334 350,49		25,00	
626	486 476,45	1 334 339,28		25,00	
627	486 470,61	1 334 334,66		25,00	
628	486 460,50	1 334 327,48		25,00	
629	486 457,07	1 334 299,20		25,00	
630	486 448,04	1 334 258,81		25,00	
631	486 443,40	1 334 244,98		25,00	
632	486 460,15	1 334 252,46		25,00	
633	486 457,24	1 334 253,78		25,00	
634	486 456,20	1 334 255,26		25,00	
635	486 455,60	1 334 256,98		25,00	
636	486 457,00	1 334 269,04		25,00	
637	486 465,05	1 334 315,98		25,00	
638	486 471,46	1 334 329,38		25,00	
639	486 501,29	1 334 358,26		25,00	
640	486 519,11	1 334 371,13		25,00	
641	486 528,19	1 334 376,85	25,00		
621	486 530,03	1 334 377,40	25,00		
T-1(18)					
642	488 436,56	1 333 340,71	Картометрический метод	25,00	—
1356	488 435,87	1 333 241,01		25,00	
1355	488 432,91	1 333 117,71		25,00	
1354	488 437,31	1 333 076,94		25,00	
1353	488 462,23	1 333 026,06		25,00	
1352	488 490,97	1 332 996,27		25,00	
1351	488 514,05	1 332 983,90		25,00	
1350	488 714,82	1 332 867,91		25,00	
1349	488 754,10	1 332 843,04		25,00	
1348	489 020,36	1 332 687,07		25,00	

Раздел 2

Сведения о местоположении границ объекта

1	2	3	4	5	6
1347	489 075,66	1 332 651,39	Картометрический метод	25,00	—
1346	489 102,32	1 332 621,74		25,00	
1345	489 124,02	1 332 588,72		25,00	
1344	489 158,89	1 332 529,18		25,00	
1343	489 178,75	1 332 514,49		25,00	
1342	489 201,51	1 332 513,32		25,00	
1341	489 268,49	1 332 543,13		25,00	
1340	489 305,29	1 332 553,72		25,00	
1339	489 344,12	1 332 558,64		25,00	
1338	489 363,24	1 332 554,59		25,00	
1337	489 387,03	1 332 545,74		25,00	
1336	489 493,49	1 332 501,81		25,00	
1335	489 557,25	1 332 478,95		25,00	
1334	489 587,93	1 332 472,10		25,00	
1333	489 626,46	1 332 473,00		25,00	
1332	489 679,81	1 332 486,61		25,00	
1331	489 723,53	1 332 495,69		25,00	
1330	489 806,62	1 332 500,93		25,00	
1329	489 834,57	1 332 521,07		25,00	
1328	489 872,48	1 332 568,78		25,00	
1327	489 900,18	1 332 615,15		25,00	
1326	489 936,67	1 332 664,35		25,00	
1325	489 961,30	1 332 690,84		25,00	
1324	489 992,34	1 332 716,34		25,00	
1323	490 051,84	1 332 729,71		25,00	
1322	490 106,79	1 332 734,79		25,00	
1321	490 158,89	1 332 737,22		25,00	
1320	490 200,04	1 332 750,38		25,00	
1319	490 286,27	1 332 801,96		25,00	
1318	490 310,97	1 332 814,42		25,00	
1317	490 339,72	1 332 822,46		25,00	
1316	490 562,59	1 332 863,01		25,00	
1315	490 673,82	1 332 881,81		25,00	
1314	490 718,38	1 332 882,56		25,00	
1313	490 918,85	1 332 857,53		25,00	
1312	490 922,98	1 332 842,85		25,00	
1311	490 706,03	1 332 871,71		25,00	
1310	490 664,93	1 332 869,30		25,00	
1309	490 451,41	1 332 828,95		25,00	
1308	490 355,60	1 332 812,83		25,00	
1307	490 322,42	1 332 804,14		25,00	
1306	490 285,56	1 332 785,79		25,00	
1305	490 207,01	1 332 737,73		25,00	
1304	490 173,21	1 332 724,57		25,00	
1303	490 085,99	1 332 719,82		25,00	
1302	490 034,47	1 332 711,99	25,00		
1301	489 997,15	1 332 700,25	25,00		
1300	489 951,56	1 332 661,13	25,00		
1299	489 922,78	1 332 616,84	25,00		
1298	489 860,22	1 332 528,02	25,00		
1297	489 829,94	1 332 497,85	25,00		
1296	489 815,79	1 332 487,92	25,00		
1295	489 796,18	1 332 484,29	25,00		
1294	489 712,12	1 332 479,13	25,00		
1293	489 666,75	1 332 466,58	25,00		

Раздел 2

Сведения о местоположении границ объекта

1	2	3	4	5	6
1292	489 627,59	1 332 459,06	Картометрический метод	25,00	—
1291	489 588,64	1 332 458,14		25,00	
1290	489 555,92	1 332 463,15		25,00	
1289	489 526,19	1 332 471,28		25,00	
1288	489 467,61	1 332 493,45		25,00	
1287	489 368,21	1 332 538,61		25,00	
1286	489 340,55	1 332 545,96		25,00	
1285	489 321,84	1 332 546,91		25,00	
1284	489 299,96	1 332 541,79		25,00	
1283	489 213,87	1 332 504,77		25,00	
1282	489 176,95	1 332 499,34		25,00	
1281	489 147,88	1 332 523,53		25,00	
1280	489 115,44	1 332 577,91		25,00	
1279	489 062,71	1 332 646,99		25,00	
1278	489 030,38	1 332 667,63		25,00	
1277	488 965,22	1 332 701,45		25,00	
1276	488 884,80	1 332 748,14		25,00	
1275	488 826,82	1 332 785,87		25,00	
1274	488 744,32	1 332 833,69		25,00	
1273	488 691,71	1 332 866,23		25,00	
1272	488 678,84	1 332 872,00		25,00	
1271	488 506,93	1 332 972,68		25,00	
1270	488 481,74	1 332 989,36		25,00	
1269	488 453,45	1 333 018,81		25,00	
1268	488 425,84	1 333 076,38		25,00	
1267	488 421,93	1 333 113,86		25,00	
1266	488 423,60	1 333 235,26		25,00	
1265	488 425,03	1 333 295,67		25,00	
1264	488 427,54	1 333 340,71		25,00	
1263	488 345,63	1 333 343,56		25,00	
1262	488 305,90	1 333 340,63		25,00	
1261	488 268,93	1 333 339,82		25,00	
1260	488 245,09	1 333 341,79		25,00	
1259	488 162,66	1 333 364,30		25,00	
1258	488 083,84	1 333 389,89		25,00	
1257	488 041,75	1 333 400,89		25,00	
1256	488 006,13	1 333 412,52		25,00	
1255	487 974,21	1 333 424,90		25,00	
1254	487 938,21	1 333 433,59		25,00	
1253	487 920,25	1 333 440,13		25,00	
1252	487 908,60	1 333 445,19		25,00	
1251	487 904,00	1 333 447,84		25,00	
1250	487 897,33	1 333 453,13		25,00	
1249	487 889,56	1 333 466,53		25,00	
1248	487 888,02	1 333 473,46		25,00	
1247	487 884,37	1 333 477,96	25,00		
1246	487 885,62	1 333 479,67	25,00		
1245	487 890,30	1 333 486,05	25,00		
1244	487 891,05	1 333 485,89	25,00		
1243	487 898,10	1 333 463,46	25,00		
1242	487 903,27	1 333 456,51	25,00		
1241	487 911,54	1 333 449,89	25,00		
1240	487 937,59	1 333 439,56	25,00		
1239	487 953,65	1 333 435,88	25,00		
1238	487 989,94	1 333 425,54	25,00		

Раздел 2

Сведения о местоположении границ объекта

1	2	3	4	5	6
1237	488 009,49	1 333 416,62	Картометрический метод	25,00	—
1236	488 075,93	1 333 398,04		25,00	
1235	488 098,24	1 333 390,28		25,00	
1234	488 178,98	1 333 365,48		25,00	
1233	488 245,48	1 333 347,01		25,00	
1232	488 256,14	1 333 349,34		25,00	
1231	488 268,72	1 333 350,21		25,00	
1230	488 305,24	1 333 347,05		25,00	
1229	488 367,40	1 333 347,24		25,00	
1228	488 407,32	1 333 346,38		25,00	
1227	488 420,23	1 333 349,03		25,00	
1226	488 427,24	1 333 354,17		25,00	
1225	488 429,15	1 333 423,90		25,00	
1224	488 431,27	1 333 481,54		25,00	
1223	488 429,84	1 333 503,20		25,00	
1222	488 426,08	1 333 522,89		25,00	
1221	488 351,17	1 333 620,47		25,00	
1220	488 315,20	1 333 666,77		25,00	
1219	488 313,73	1 333 665,38		25,00	
1218	488 307,41	1 333 673,16		25,00	
1217	488 254,34	1 333 746,00		25,00	Закрепление отсутствует
1216	488 239,45	1 333 739,71		25,00	
1215	488 241,36	1 333 730,37		25,00	—
1214	488 141,36	1 333 661,52		25,00	
1213	488 093,91	1 333 628,87		25,00	
1212	488 093,12	1 333 633,07		25,00	Закрепление отсутствует
1211	488 038,09	1 333 595,67		25,00	
1210	487 941,26	1 333 530,87		25,00	
1209	487 881,97	1 333 487,85		25,00	—
1208	487 874,62	1 333 482,55		25,00	
1207	487 848,85	1 333 464,65		25,00	
1206	487 836,29	1 333 460,54		25,00	
1205	487 808,90	1 333 460,84		25,00	Закрепление отсутствует
1204	487 772,09	1 333 470,49		25,00	
1203	487 764,80	1 333 472,55		25,00	—
1202	487 738,07	1 333 480,29		25,00	
1201	487 683,52	1 333 496,16		25,00	
1200	487 681,73	1 333 490,07		25,00	
1199	487 655,74	1 333 496,58		25,00	
1198	487 655,27	1 333 478,07		25,00	
1197	487 636,00	1 333 461,44	25,00		
1196	487 644,64	1 333 449,51	25,00		
1195	487 633,27	1 333 439,26	25,00		
1194	487 633,90	1 333 438,52	25,00		
1193	487 617,39	1 333 425,37	25,00		
1192	487 599,90	1 333 450,52	25,00		
1191	487 626,25	1 333 470,81	25,00		
1190	487 628,14	1 333 472,27	25,00		
1189	487 616,78	1 333 487,92	25,00		

Раздел 2

Сведения о местоположении границ объекта

1	2	3	4	5	6
1188	487 614,97	1 333 490,47	Картометрический метод	25,00	—
1187	487 624,82	1 333 497,49		25,00	
1186	487 635,11	1 333 504,67		25,00	
1185	487 640,31	1 333 509,12		25,00	
1184	487 610,47	1 333 526,71		25,00	
1183	487 605,07	1 333 526,72		25,00	
1182	487 605,67	1 333 523,74		25,00	
1181	487 575,16	1 333 502,84		25,00	
1180	487 560,35	1 333 492,02		25,00	
1179	487 558,12	1 333 490,26		25,00	
1178	487 547,25	1 333 482,62		25,00	
1177	487 550,18	1 333 478,75		25,00	
1176	487 556,78	1 333 469,71		25,00	
1175	487 565,19	1 333 458,34		25,00	
1174	487 577,28	1 333 442,00		25,00	
1173	487 563,39	1 333 431,67		25,00	
1172	487 556,66	1 333 425,61		25,00	
1171	487 553,90	1 333 425,31		25,00	
1170	487 552,38	1 333 427,37		25,00	
1169	487 552,77	1 333 427,89		25,00	
1168	487 530,02	1 333 411,32		25,00	
1167	487 522,14	1 333 405,49		25,00	
1166	487 519,57	1 333 409,23		25,00	
1165	487 488,99	1 333 387,46		25,00	
1164	487 485,30	1 333 384,96		25,00	
1163	487 502,34	1 333 351,95		25,00	
1162	487 513,62	1 333 337,36		25,00	
1161	487 528,85	1 333 316,97		25,00	
1160	487 548,08	1 333 287,96		25,00	
1159	487 570,96	1 333 258,55		25,00	
1158	487 574,39	1 333 253,99		25,00	
1157	487 569,99	1 333 249,76		25,00	
1156	487 493,68	1 333 192,46		25,00	
1155	487 424,41	1 333 143,68		25,00	
1154	487 422,69	1 333 140,93		25,00	
1153	487 457,60	1 333 090,44		25,00	
1152	487 488,79	1 333 044,09		25,00	
1151	487 492,12	1 333 035,94		25,00	
1150	487 513,91	1 333 004,53		25,00	
1149	487 524,48	1 332 987,87		25,00	
1148	487 519,26	1 332 984,34		25,00	
1147	487 475,14	1 333 045,36		25,00	
1146	487 467,59	1 333 056,46		25,00	
1145	487 440,82	1 333 038,15		25,00	
1144	487 408,90	1 333 081,26		25,00	
1143	487 395,08	1 333 090,14		25,00	
1142	487 387,76	1 333 095,85		25,00	
1141	487 383,29	1 333 097,96	25,00		
1140	487 378,13	1 333 097,98	25,00		
1139	487 372,48	1 333 095,18	25,00		
1138	487 326,60	1 333 061,30	25,00		
1137	487 236,25	1 332 998,56	25,00		
1136	487 227,61	1 332 991,70	25,00		
1135	487 202,48	1 332 962,81	25,00		
1134	487 178,12	1 332 942,22	25,00		

Раздел 2

Сведения о местоположении границ объекта

1	2	3	4	5	6	
1133	487 150,45	1 332 916,94	Картометрический метод	25,00	—	
1132	487 145,34	1 332 919,06		25,00		
1131	487 124,73	1 332 927,63		25,00		
1130	487 116,55	1 332 931,04		25,00		
1129	487 125,92	1 332 942,04		25,00		
1128	487 151,37	1 332 964,59		25,00		
1127	487 193,31	1 332 994,80		25,00		
1126	487 200,23	1 333 005,72		25,00		
1125	487 201,46	1 333 015,06		25,00		
1124	487 199,15	1 333 022,53		25,00		
1123	487 149,74	1 333 095,45		25,00		
1122	487 103,09	1 333 158,53		25,00		
1121	486 906,82	1 333 033,15		25,00		
1120	486 879,85	1 333 046,54		25,00		
1119	486 970,10	1 333 106,32		25,00		
1118	487 036,23	1 333 137,54		25,00		
1117	487 039,93	1 333 140,44		25,00		
1116	487 075,39	1 333 172,21		25,00		
1115	487 080,64	1 333 176,06		25,00		
1114	487 085,54	1 333 179,53		25,00		
1113	487 064,65	1 333 209,07		25,00		
1112	487 065,17	1 333 211,75		25,00		
1111	486 990,32	1 333 318,91		25,00		
1110	486 971,92	1 333 343,54		25,00		
1109	486 970,80	1 333 346,13		25,00		
1108	486 964,41	1 333 347,25		25,00		
1107	486 953,05	1 333 339,52		25,00		Закрепление отсутствует
1106	486 922,59	1 333 318,78		25,00		—
1105	486 898,17	1 333 301,17		25,00		
1104	486 838,31	1 333 255,47		25,00		
1103	486 815,07	1 333 238,89		25,00		
1102	486 806,05	1 333 233,47		25,00		
1101	486 790,53	1 333 226,65		25,00		
1100	486 784,57	1 333 225,04		25,00		
1099	486 768,17	1 333 223,33		25,00		
1098	486 726,49	1 333 232,18		25,00		
1097	486 700,51	1 333 243,76		25,00		
1096	486 688,15	1 333 252,17		25,00		
1095	486 671,58	1 333 274,50		25,00		
1094	486 640,35	1 333 352,15		25,00		
1093	486 621,68	1 333 384,51		25,00		
1092	486 614,17	1 333 387,99		25,00		
1091	486 604,21	1 333 390,08		25,00		
1090	486 540,35	1 333 347,40		25,00		
1089	486 534,78	1 333 341,35		25,00		
1088	486 512,80	1 333 325,21		25,00		
1087	486 373,70	1 333 227,05		25,00		
1086	486 249,78	1 333 135,77	25,00			
1085	486 228,89	1 333 120,82	25,00			
1084	486 217,12	1 333 111,69	25,00			
1083	486 186,21	1 333 086,55	25,00			
1082	486 183,69	1 333 084,65	25,00			
1081	486 170,85	1 333 077,11	25,00			
1080	486 156,91	1 333 068,93	25,00			

Раздел 2

Сведения о местоположении границ объекта

1	2	3	4	5	6	
1079	486 153,32	1 333 063,61	Картометрический метод	25,00	—	
1078	486 148,85	1 333 059,68		25,00		
1077	486 147,15	1 333 057,14		25,00		
1076	486 141,54	1 333 062,87		25,00		
1075	486 150,70	1 333 078,12		25,00		
1074	486 161,91	1 333 081,62		25,00		
1073	486 186,20	1 333 098,98		25,00		
1072	486 215,83	1 333 121,01		25,00		
1071	486 240,02	1 333 138,66		25,00		
1070	486 288,66	1 333 173,71		25,00		
1069	486 386,42	1 333 243,94		25,00		
1068	486 458,57	1 333 296,52		25,00		
1067	486 504,80	1 333 330,22		25,00		Закрепление отсутствует
1066	486 511,83	1 333 335,45		25,00		
1065	486 573,16	1 333 381,26		25,00	—	
1064	486 662,36	1 333 443,05		25,00		
1063	486 711,42	1 333 477,95		25,00		
1062	486 773,08	1 333 523,11		25,00		
1061	486 811,64	1 333 548,55		25,00	Закрепление отсутствует	
1060	486 816,65	1 333 553,03		25,00		
1059	486 818,64	1 333 558,93		25,00		
1058	486 807,50	1 333 575,55		25,00		
1057	486 753,62	1 333 652,01		25,00		
1056	486 693,99	1 333 735,60		25,00		
1055	486 691,05	1 333 736,33		25,00		
1054	486 680,28	1 333 749,65		25,00		
1053	486 668,73	1 333 765,28		25,00		
1052	486 607,38	1 333 851,35		25,00		
1051	486 580,48	1 333 891,97		25,00		
1050	486 509,94	1 333 989,46		25,00		
1049	486 488,69	1 334 016,71		25,00		
1048	486 480,30	1 334 018,72		25,00		—
1047	486 477,36	1 334 020,83		25,00		
1046	486 442,91	1 333 996,31		25,00		
1045	486 416,19	1 334 022,76		25,00		
1044	486 454,73	1 334 051,51		25,00		
1043	486 460,51	1 334 054,59		25,00		
1042	486 441,93	1 334 081,03		25,00		
1041	486 426,70	1 334 100,67		25,00		
1040	486 415,39	1 334 116,95		25,00		
1039	486 400,96	1 334 136,88	25,00			
1038	486 369,89	1 334 179,68	25,00			

Раздел 2

Сведения о местоположении границ объекта						
1	2	3	4	5	6	
1037	486 348,51	1 334 208,81	Картометрический метод	25,00	—	
1036	486 310,97	1 334 258,19		25,00		
1035	486 291,30	1 334 282,78		25,00		
1034	486 275,71	1 334 305,06		25,00		
1033	486 269,37	1 334 314,99		25,00		
1032	486 258,52	1 334 340,98		25,00		
1031	486 245,15	1 334 378,28		25,00		
1030	486 208,65	1 334 478,37		25,00		
1029	486 192,98	1 334 518,61		25,00		
1028	486 186,47	1 334 536,73		25,00		Закрепление отсутствует
1027	486 184,80	1 334 549,11		25,00		
1026	486 177,09	1 334 593,55		25,00	—	
1025	486 165,75	1 334 633,88		25,00		
1024	486 112,41	1 334 767,46		25,00		
1023	486 090,74	1 334 823,15		25,00		
1022	486 037,75	1 334 975,62		25,00		
1021	485 980,75	1 335 128,56		25,00		
1020	485 970,00	1 335 160,07		25,00		
1019	485 961,50	1 335 190,50		25,00		
1018	485 958,62	1 335 204,68		25,00		
1017	485 955,52	1 335 220,60		25,00		
1016	485 954,90	1 335 229,90		25,00		
1015	485 966,07	1 335 258,60		25,00		
1014	485 996,90	1 335 332,39		25,00		
1013	486 022,26	1 335 389,40		25,00		
1012	486 042,97	1 335 438,09		25,00		
1011	486 049,21	1 335 452,76		25,00		
1010	486 044,58	1 335 452,09		25,00		
1009	486 020,43	1 335 448,75		25,00		
1008	485 888,55	1 335 431,00		25,00		
1007	485 840,03	1 335 424,54		25,00		—
1006	485 791,54	1 335 418,37		25,00		
1005	485 591,13	1 335 392,46		25,00		
1004	485 482,88	1 335 376,79		25,00		
1003	485 439,75	1 335 372,29		25,00		
1002	485 426,82	1 335 368,35		25,00		
1001	485 405,88	1 335 355,99		25,00		
1000	485 383,47	1 335 334,21		25,00		
999	485 372,12	1 335 314,15		25,00		
998	485 339,91	1 335 212,05		25,00		
997	485 334,98	1 335 193,25		25,00		
996	485 328,40	1 335 172,30		25,00		
995	485 320,95	1 335 150,05	25,00			
994	485 318,23	1 335 139,44	25,00			
993	485 317,67	1 335 129,79	25,00			
992	485 320,70	1 335 120,85	25,00			
991	485 378,70	1 335 024,49	25,00			
990	485 387,64	1 335 009,02	25,00			
989	485 405,40	1 334 968,80	25,00			
988	485 416,57	1 334 938,21	25,00			
987	485 422,31	1 334 922,47	25,00	Закрепление отсутствует		
986	485 445,72	1 334 855,43	25,00			

Раздел 2

Сведения о местоположении границ объекта

1	2	3	4	5	6
985	485 467,24	1 334 761,33	Картометрический метод	25,00	Закрепление отсутствует
984	485 485,16	1 334 719,61		25,00	
983	485 506,20	1 334 672,87		25,00	
982	485 508,34	1 334 663,29		25,00	
981	485 509,57	1 334 652,86		25,00	
980	485 510,02	1 334 639,99		25,00	
979	485 509,66	1 334 637,50		25,00	
978	485 503,02	1 334 649,96		25,00	
977	485 501,53	1 334 663,90		25,00	
976	485 498,93	1 334 671,83		25,00	
975	485 469,11	1 334 736,97		25,00	
974	485 462,62	1 334 751,87		25,00	
973	485 457,08	1 334 771,28		25,00	
972	485 440,03	1 334 848,78		25,00	
971	485 410,59	1 334 934,55		25,00	
970	485 395,09	1 334 976,17		25,00	
969	485 382,50	1 335 003,97		25,00	
968	485 365,84	1 335 034,00		25,00	
967	485 363,48	1 335 039,18		25,00	
966	485 356,63	1 335 049,22		25,00	
965	485 326,01	1 335 094,16		25,00	
964	485 322,24	1 335 098,94		25,00	
963	485 297,89	1 335 128,11		25,00	
962	485 298,71	1 335 130,84		25,00	
961	485 294,95	1 335 132,24		25,00	
960	485 292,35	1 335 136,78		25,00	
959	485 224,46	1 335 190,45		25,00	
958	485 206,22	1 335 207,32		25,00	
957	485 191,58	1 335 223,75		25,00	
956	485 177,70	1 335 243,26		25,00	
955	485 171,71	1 335 262,24		25,00	
954	485 153,24	1 335 356,22		25,00	
953	485 147,00	1 335 379,48	25,00		
952	485 137,62	1 335 403,97	25,00		
951	485 127,46	1 335 423,32	25,00		
950	485 112,52	1 335 445,14	25,00		
949	485 081,09	1 335 477,00	25,00		
948	484 996,35	1 335 553,48	25,00		

Раздел 2

Сведения о местоположении границ объекта

1	2	3	4	5	6
947	484 901,57	1 335 629,24	Картометрический метод	25,00	Закрепление отсутствует
946	484 885,76	1 335 633,56		25,00	
945	484 841,18	1 335 641,24		25,00	
944	484 817,71	1 335 641,52		25,00	
943	484 774,07	1 335 626,43		25,00	
942	484 754,16	1 335 615,84		25,00	
941	484 749,86	1 335 622,71		25,00	
940	484 778,08	1 335 636,93		25,00	
939	484 807,21	1 335 646,91		25,00	
938	484 829,77	1 335 650,21		25,00	
937	484 845,94	1 335 649,11		25,00	
936	484 871,19	1 335 644,50		25,00	
935	484 896,57	1 335 637,67		25,00	
934	484 926,67	1 335 621,93		25,00	
933	484 953,32	1 335 600,93		25,00	
932	485 004,39	1 335 556,97		25,00	
931	485 046,20	1 335 520,04		25,00	
930	485 093,13	1 335 477,36		25,00	
929	485 124,23	1 335 444,16		25,00	
928	485 146,60	1 335 405,16		25,00	
927	485 159,83	1 335 364,90		25,00	
926	485 166,47	1 335 332,83		25,00	
925	485 180,74	1 335 257,90		25,00	
924	485 184,42	1 335 246,46		25,00	
923	485 190,63	1 335 237,43		25,00	
922	485 214,42	1 335 210,22		25,00	
921	485 261,13	1 335 171,03		25,00	
920	485 297,47	1 335 141,60		25,00	
919	485 308,96	1 335 141,60		25,00	

Раздел 2

Сведения о местоположении границ объекта					
1	2	3	4	5	6
918	485 313,84	1 335 149,03	Картометрический метод	25,00	Закрепление отсутствует
917	485 321,21	1 335 174,59		25,00	—
916	485 327,58	1 335 195,60		25,00	
915	485 334,10	1 335 214,00		25,00	
914	485 361,84	1 335 303,06		25,00	
913	485 368,07	1 335 318,94		25,00	
912	485 376,35	1 335 334,80		25,00	
911	485 386,47	1 335 346,20		25,00	
910	485 398,61	1 335 358,89		25,00	
909	485 416,06	1 335 369,72		25,00	
908	485 437,09	1 335 377,96		25,00	
907	485 468,78	1 335 382,36		25,00	
906	485 584,25	1 335 397,81		25,00	
905	485 778,93	1 335 422,92		25,00	
904	486 044,42	1 335 458,26		25,00	
903	486 051,96	1 335 459,22		25,00	
902	486 122,74	1 335 468,33		25,00	
901	486 130,50	1 335 470,32		25,00	
900	486 093,41	1 335 500,95		25,00	—
899	486 087,43	1 335 504,05		25,00	
898	486 075,08	1 335 513,66		25,00	
897	486 072,10	1 335 515,98		25,00	
896	486 064,19	1 335 522,15		25,00	
895	486 056,83	1 335 529,02		25,00	
894	486 015,65	1 335 563,27		25,00	
893	485 985,45	1 335 586,83		25,00	
892	485 946,70	1 335 617,92		25,00	
891	485 930,18	1 335 631,17		25,00	
890	485 890,33	1 335 663,03		25,00	
889	485 871,02	1 335 678,46		25,00	
888	485 825,73	1 335 715,02		25,00	
887	485 786,85	1 335 745,97		25,00	
886	485 766,08	1 335 762,51		25,00	
885	485 760,66	1 335 766,94		25,00	
884	485 700,16	1 335 778,85		25,00	
883	485 667,06	1 335 807,26		25,00	
882	485 602,09	1 335 899,88		25,00	
881	485 575,54	1 335 924,56		25,00	
880	485 545,87	1 335 956,50		25,00	
879	485 527,01	1 335 975,57		25,00	
878	485 477,42	1 336 038,27		25,00	
877	485 422,89	1 336 112,56		25,00	
876	485 397,89	1 336 149,49	25,00		
875	485 379,82	1 336 167,61	25,00		
874	485 319,36	1 336 258,88	25,00		
873	485 231,80	1 336 368,52	25,00		
872	485 114,73	1 336 512,34	25,00		
871	485 015,02	1 336 579,30	25,00		
870	484 748,95	1 336 666,20	25,00		
869	484 645,88	1 336 666,53	25,00		
868	484 599,69	1 336 656,92	25,00		
867	484 521,68	1 336 629,91	25,00		

Раздел 2

Сведения о местоположении границ объекта

1	2	3	4	5	6
866	484 447,39	1 336 595,07	Картометрический метод	25,00	—
865	484 418,67	1 336 597,69		25,00	
864	484 416,01	1 336 604,05		25,00	
863	484 367,64	1 336 583,83		25,00	
862	484 330,81	1 336 568,44		25,00	
861	484 298,06	1 336 554,75		25,00	
860	484 292,73	1 336 565,97		25,00	
859	484 322,82	1 336 579,73		25,00	
858	484 360,11	1 336 594,47		25,00	
857	484 413,80	1 336 616,59		25,00	
856	484 407,51	1 336 631,61		25,00	
855	484 467,56	1 336 652,87		25,00	
854	484 579,21	1 336 685,18		25,00	
853	484 627,97	1 336 691,96		25,00	
852	484 739,01	1 336 694,40		25,00	
851	484 834,53	1 336 694,88		25,00	
850	484 906,62	1 336 674,53		25,00	
849	485 037,96	1 336 611,88		25,00	
848	485 140,47	1 336 545,11		25,00	
847	485 164,98	1 336 514,53		25,00	
846	485 195,79	1 336 479,75		25,00	
845	486 006,39	1 337 191,71		25,00	
844	486 008,00	1 337 192,98		25,00	
843	486 064,63	1 337 233,22		25,00	
842	486 066,21	1 337 234,24		25,00	
841	486 067,94	1 337 235,13		25,00	
840	487 179,01	1 337 740,00		25,00	
839	487 284,66	1 337 824,39		25,00	
838	487 465,86	1 338 003,82		25,00	
837	487 540,83	1 338 099,76		25,00	
836	487 994,66	1 338 874,38		25,00	
835	487 996,97	1 338 877,56		25,00	
834	488 149,62	1 339 049,27		25,00	
833	488 173,11	1 339 075,69		25,00	
832	488 220,82	1 339 129,36		25,00	
831	488 221,18	1 339 129,74		25,00	
830	488 381,04	1 339 300,36		25,00	
829	488 553,86	1 339 466,56		25,00	
828	488 583,72	1 339 445,71		25,00	
827	488 586,78	1 339 443,57		25,00	
826	488 554,59	1 339 412,47		25,00	
825	488 568,35	1 339 401,91		25,00	
824	488 620,92	1 339 368,75		25,00	
823	488 662,58	1 339 347,23	25,00		
822	488 730,96	1 339 318,41	25,00		
821	488 788,35	1 339 303,89	25,00		
820	488 879,05	1 339 283,54	25,00		
819	489 039,10	1 339 247,63	25,00		
818	489 103,09	1 339 234,59	25,00		
817	489 192,12	1 339 227,43	25,00		
816	489 370,04	1 339 221,44	25,00		
815	489 555,69	1 339 243,67	25,00		
814	489 632,62	1 339 242,84	25,00		
813	489 697,87	1 339 232,48	25,00		
812	489 759,13	1 339 222,02	25,00		

Раздел 2

Сведения о местоположении границ объекта

1	2	3	4	5	6
811	489 815,31	1 339 203,50	Картометрический метод	25,00	—
810	489 859,52	1 339 186,02		25,00	
809	489 905,19	1 339 163,27		25,00	
808	489 983,32	1 339 116,16		25,00	
807	490 058,15	1 339 053,34		25,00	
806	490 300,84	1 338 776,62		25,00	
805	490 305,50	1 338 714,73		25,00	
804	490 269,71	1 338 758,97		25,00	
803	490 069,89	1 338 999,09		25,00	
802	490 014,09	1 339 054,68		25,00	
801	489 963,99	1 339 094,52		25,00	
800	489 891,23	1 339 139,12		25,00	
799	489 797,37	1 339 179,25		25,00	
798	489 730,56	1 339 198,84		25,00	
797	489 670,69	1 339 206,69		25,00	
796	489 622,91	1 339 208,20		25,00	
795	489 593,69	1 339 210,15		25,00	
794	489 522,16	1 339 207,13		25,00	
793	489 371,08	1 339 193,04		25,00	
792	489 344,19	1 339 192,66		25,00	
791	489 114,55	1 339 201,77		25,00	
790	489 083,96	1 339 205,02		25,00	
789	488 735,76	1 339 286,76		25,00	
788	488 664,83	1 339 311,55		25,00	
787	488 589,56	1 339 350,80		25,00	
786	488 534,00	1 339 392,34		25,00	
785	488 397,27	1 339 259,62		25,00	
784	488 277,93	1 339 131,03		25,00	
783	488 267,75	1 339 120,96		25,00	
782	488 250,54	1 339 102,59		25,00	
781	488 204,44	1 339 050,73		25,00	
780	488 181,12	1 339 024,50		25,00	
779	488 028,18	1 338 852,46		25,00	
778	487 574,67	1 338 078,38		25,00	
777	487 573,16	1 338 076,16		25,00	
776	487 498,43	1 337 980,75		25,00	
775	487 492,44	1 337 974,20		25,00	
774	487 312,07	1 337 795,24		25,00	
773	487 310,46	1 337 793,81		25,00	
772	487 202,03	1 337 707,19		25,00	
771	487 199,55	1 337 705,50		25,00	
770	487 197,82	1 337 704,61		25,00	
769	486 086,23	1 337 199,51		25,00	
768	486 032,00	1 337 160,97		25,00	
767	485 220,25	1 336 448,35		25,00	
766	485 259,31	1 336 396,89	25,00		
765	485 520,69	1 336 070,88	25,00		
764	485 654,80	1 335 880,03	25,00		
763	485 690,97	1 335 849,71	25,00		
762	485 781,93	1 335 775,27	25,00		
761	485 802,69	1 335 758,67	25,00		
760	485 923,04	1 335 662,46	25,00		
759	485 957,91	1 335 634,92	25,00		
758	486 061,25	1 335 553,29	25,00		
757	486 073,34	1 335 545,35	25,00		

Раздел 2

Сведения о местоположении границ объекта

1	2	3	4	5	6
756	486 084,33	1 335 535,44	Картометрический метод	25,00	—
755	486 090,35	1 335 555,17		25,00	
754	486 042,81	1 335 612,89		25,00	
753	486 042,99	1 335 640,57		25,00	
752	486 045,75	1 335 651,88		25,00	
751	486 080,35	1 335 683,48		25,00	
750	486 091,00	1 335 689,89		25,00	
749	486 145,70	1 335 682,78		25,00	
748	486 150,09	1 335 690,27		25,00	
747	486 179,77	1 335 707,14		25,00	
746	486 171,06	1 335 690,50		25,00	
745	486 094,49	1 335 526,28		25,00	
744	486 103,41	1 335 518,49		25,00	
743	486 105,29	1 335 515,58		25,00	
742	486 144,52	1 335 485,72		25,00	
741	486 158,90	1 335 483,94		25,00	
740	486 166,18	1 335 478,88		25,00	
739	486 175,39	1 335 462,31		25,00	Закрепление отсутствует
738	486 178,69	1 335 463,04		25,00	
737	486 195,55	1 335 477,07		25,00	
736	486 204,34	1 335 479,87		25,00	
735	486 379,05	1 335 503,54		25,00	
734	486 467,46	1 335 516,86		25,00	
733	486 499,53	1 335 528,65		25,00	
732	486 524,57	1 335 549,82		25,00	
731	486 545,63	1 335 573,22		25,00	
730	486 632,30	1 335 671,19		25,00	
729	486 667,98	1 335 708,89		25,00	
728	486 676,10	1 335 716,72		25,00	
727	486 684,49	1 335 722,21		25,00	
726	486 695,13	1 335 725,83		25,00	
725	486 712,24	1 335 725,20		25,00	
724	486 758,40	1 335 717,48		25,00	
723	486 817,14	1 335 706,20		25,00	
722	486 839,50	1 335 699,52	25,00		
721	486 856,04	1 335 686,04	25,00		
720	486 870,50	1 335 637,12	25,00		
719	486 882,97	1 335 607,90	25,00		
718	486 897,73	1 335 583,61	25,00		
717	487 016,95	1 335 431,50	25,00		
716	487 061,17	1 335 371,66	25,00		
715	487 074,74	1 335 350,73	25,00		
714	487 098,89	1 335 308,63	25,00		
713	487 138,71	1 335 238,29	25,00		
712	487 168,93	1 335 182,66	25,00		
711	487 213,90	1 335 100,64	25,00		

Раздел 2

Сведения о местоположении границ объекта					
1	2	3	4	5	6
710	487 296,80	1 334 950,82	Картометрический метод	25,00	Закрепление отсутствует
709	487 413,35	1 334 737,70		25,00	
708	487 430,54	1 334 715,03		25,00	
707	487 458,23	1 334 694,54		25,00	
706	487 564,21	1 334 638,32		25,00	
705	487 580,69	1 334 626,91		25,00	
704	487 604,52	1 334 608,63		25,00	
703	487 621,67	1 334 591,74		25,00	
702	487 741,57	1 334 433,38		25,00	
701	487 764,47	1 334 403,08		25,00	
700	487 852,55	1 334 286,17		25,00	
699	487 862,44	1 334 273,46		25,00	
698	487 933,66	1 334 178,93		25,00	
697	487 999,83	1 334 092,40		25,00	
696	488 065,74	1 334 007,08		25,00	
695	488 147,36	1 333 898,62		25,00	
694	488 241,68	1 333 775,80		25,00	
693	488 329,66	1 333 661,50		25,00	
692	488 383,46	1 333 591,57		25,00	
691	488 431,36	1 333 529,30		25,00	
690	488 441,25	1 333 524,92		25,00	
689	488 474,68	1 333 523,46		25,00	
688	488 652,34	1 333 531,77		25,00	
687	488 702,20	1 333 534,08		25,00	
686	488 725,30	1 333 534,58		25,00	
685	488 772,08	1 333 535,60		25,00	
684	488 785,39	1 333 535,08		25,00	
683	488 828,31	1 333 531,37		25,00	
682	488 874,06	1 333 524,68		25,00	
681	488 924,61	1 333 517,29		25,00	
680	488 931,57	1 333 516,11		25,00	
679	488 966,41	1 333 507,75		25,00	
678	489 002,43	1 333 496,07		25,00	
677	489 092,45	1 333 456,10		25,00	
676	489 131,81	1 333 429,28		25,00	
675	489 139,74	1 333 423,43		25,00	
674	489 150,97	1 333 422,83		25,00	
673	489 190,73	1 333 440,71		25,00	
672	489 196,56	1 333 438,59		25,00	
671	489 195,04	1 333 428,51		25,00	
670	489 176,77	1 333 428,41	25,00		
669	489 150,92	1 333 416,08	25,00		
668	489 139,68	1 333 414,55	25,00		
667	489 132,19	1 333 421,31	25,00		
666	489 084,70	1 333 449,38	25,00		
665	489 068,14	1 333 456,10	25,00		
664	489 010,88	1 333 483,39	25,00		
663	488 971,33	1 333 497,69	25,00		
662	488 923,17	1 333 509,75	25,00		

Раздел 2

Сведения о местоположении границ объекта

1	2	3	4	5	6
661	488 920,92	1 333 497,94	Картометрический метод	25,00	—
660	488 823,87	1 333 514,72		25,00	
659	488 811,20	1 333 516,40		25,00	
658	488 773,95	1 333 518,93		25,00	
657	488 754,50	1 333 518,06		25,00	
656	488 727,24	1 333 515,85		25,00	
655	488 643,02	1 333 513,61		25,00	
654	488 643,61	1 333 418,83		25,00	
653	488 580,65	1 333 419,47		25,00	
652	488 580,50	1 333 402,15		25,00	
651	488 562,92	1 333 401,97		25,00	
650	488 532,78	1 333 423,77		25,00	
649	488 528,42	1 333 488,66		25,00	
648	488 536,66	1 333 488,91		25,00	
647	488 535,54	1 333 511,17		25,00	
646	488 445,73	1 333 508,39		25,00	
645	488 447,91	1 333 432,72		25,00	
644	488 442,39	1 333 432,72		25,00	
643	488 441,59	1 333 340,71		25,00	
642	488 436,56	1 333 340,71		25,00	
Вырез 1 из 29					
1357	486 819,92	1 334 218,01	Картометрический метод	25,00	—
1358	486 768,07	1 334 175,20		25,00	
1359	486 744,55	1 334 156,54		25,00	
1360	486 728,98	1 334 148,45		25,00	
1361	486 713,03	1 334 133,96		25,00	
1362	486 696,03	1 334 119,36		25,00	
1363	486 687,40	1 334 114,52		25,00	
1364	486 672,08	1 334 102,34		25,00	
1365	486 646,44	1 334 083,32		25,00	
1366	486 619,22	1 334 066,40		25,00	
1367	486 593,78	1 334 054,60		25,00	
1368	486 566,79	1 334 045,34		25,00	
1369	486 551,31	1 334 040,70		25,00	
1370	486 534,59	1 334 032,81		25,00	
1371	486 511,09	1 334 014,61		25,00	
1372	486 509,56	1 334 007,74		25,00	
1373	486 510,20	1 334 002,76		25,00	
1374	486 589,28	1 333 896,56		25,00	
1375	486 594,61	1 333 896,87		25,00	
1376	486 605,72	1 333 900,54		25,00	
1377	486 618,57	1 333 909,48		25,00	
1378	486 620,50	1 333 914,43		25,00	
1379	486 628,87	1 333 920,55		25,00	
1380	486 636,99	1 333 922,87		25,00	
1381	486 757,08	1 334 011,79		25,00	
1382	486 774,93	1 334 024,60		25,00	
1383	486 804,83	1 334 045,57		25,00	
1384	486 862,27	1 334 088,46		25,00	
1385	486 866,92	1 334 091,95		25,00	
1386	486 869,62	1 334 088,22		25,00	
1387	486 877,42	1 334 093,90		25,00	
1388	486 875,36	1 334 098,00		25,00	
1389	486 878,66	1 334 099,99	25,00		
1390	486 885,93	1 334 104,61	25,00		

Раздел 2

Сведения о местоположении границ объекта					
1	2	3	4	5	6
1391	486 953,16	1 334 154,21	Картометрический метод	25,00	—
1392	486 969,71	1 334 166,82		25,00	
1393	486 967,57	1 334 169,14		25,00	
1394	486 956,01	1 334 184,58		25,00	
1395	486 954,32	1 334 186,83		25,00	
1396	486 955,38	1 334 189,87		25,00	
1397	486 957,35	1 334 195,53		25,00	
1398	486 960,18	1 334 197,67		25,00	
1399	486 975,53	1 334 209,27		25,00	
1400	487 003,65	1 334 230,55		25,00	
1401	487 014,31	1 334 232,20		25,00	
1402	487 020,97	1 334 223,30		25,00	
1403	487 025,77	1 334 216,88		25,00	
1404	487 027,43	1 334 220,91		25,00	
1405	487 038,16	1 334 228,97		25,00	
1406	487 040,16	1 334 227,94		25,00	
1407	487 070,65	1 334 251,88		25,00	
1408	487 076,95	1 334 258,38		25,00	
1409	487 078,14	1 334 261,17		25,00	
1410	487 077,66	1 334 267,21		25,00	Закрепление отсутствует
1411	487 036,96	1 334 322,32		25,00	
1412	487 036,96	1 334 322,33		25,00	—
1413	487 027,68	1 334 341,73		25,00	
1414	486 991,83	1 334 390,10		25,00	
1415	486 979,10	1 334 394,41		25,00	
1416	486 976,01	1 334 398,23		25,00	
1417	486 974,02	1 334 396,80		25,00	
1418	486 959,84	1 334 410,94		25,00	
1419	486 955,78	1 334 416,36		25,00	
1420	486 956,69	1 334 421,96		25,00	
1421	486 942,09	1 334 435,51		25,00	
1422	486 936,26	1 334 445,54		25,00	
1423	486 927,19	1 334 460,66		25,00	
1424	486 888,36	1 334 510,22		25,00	
1425	486 826,76	1 334 591,68		25,00	
1426	486 823,70	1 334 592,50		25,00	
1427	486 833,92	1 334 597,07		25,00	
1428	486 836,70	1 334 599,86		25,00	
1429	486 828,43	1 334 607,97		25,00	
1430	486 825,40	1 334 601,21		25,00	
1431	486 813,01	1 334 598,99		25,00	
1432	486 795,05	1 334 634,86		25,00	
1433	486 763,07	1 334 686,26		25,00	
1434	486 740,76	1 334 715,96		25,00	
1435	486 730,31	1 334 709,09	25,00		
1436	486 715,32	1 334 698,76	25,00		
1437	486 709,74	1 334 706,21	25,00		
1438	486 661,35	1 334 771,01	25,00		
1439	486 482,90	1 334 651,71	25,00		
1440	486 464,57	1 334 677,49	25,00		
1441	486 471,40	1 334 682,17	25,00		
1442	486 409,51	1 334 772,32	25,00		
1443	486 588,11	1 334 894,94	25,00		
1444	486 590,68	1 334 904,16	25,00		

Раздел 2

Сведения о местоположении границ объекта					
1	2	3	4	5	6
1445	486 586,63	1 334 909,74	Картометрический метод	25,00	—
1446	486 542,62	1 334 970,47		25,00	
1447	486 551,62	1 334 976,94		25,00	
1448	486 472,34	1 335 087,46		25,00	
1449	486 414,78	1 335 160,63		25,00	
1450	486 216,00	1 334 949,65		25,00	
1451	486 211,54	1 334 953,68		25,00	
1452	486 402,71	1 335 177,02		25,00	
1453	486 355,50	1 335 241,12		25,00	
1454	486 310,10	1 335 296,93		25,00	
1455	486 271,12	1 335 342,28		25,00	
1456	486 224,39	1 335 398,00		25,00	
1457	486 224,12	1 335 398,19		25,00	
1458	486 139,74	1 335 464,54		25,00	
1459	486 124,55	1 335 463,05		25,00	
1460	486 116,71	1 335 461,98		25,00	—
1461	486 054,29	1 335 453,50		25,00	Закрепление отсутствует
1462	486 044,07	1 335 429,34		25,00	—
1463	485 971,64	1 335 263,44		25,00	
1464	485 965,69	1 335 248,45		25,00	
1465	485 963,55	1 335 236,82		25,00	
1466	485 964,76	1 335 216,67		25,00	
1467	485 976,57	1 335 167,05		25,00	
1468	485 997,63	1 335 106,50		25,00	
1469	486 032,15	1 335 014,51		25,00	
1470	486 055,03	1 334 950,23		25,00	
1471	486 077,88	1 334 885,01		25,00	
1472	486 077,87	1 334 885,01		25,00	
1473	486 097,03	1 334 829,03		25,00	
1474	486 097,02	1 334 829,02		25,00	
1475	486 156,29	1 334 680,69		25,00	
1476	486 174,17	1 334 636,03		25,00	
1477	486 183,55	1 334 605,82		25,00	
1478	486 188,33	1 334 579,57		25,00	
1479	486 192,14	1 334 548,79		25,00	
1480	486 196,28	1 334 533,81		25,00	
1481	486 210,01	1 334 499,25		25,00	
1482	486 215,04	1 334 486,41		25,00	
1483	486 230,69	1 334 444,91		25,00	
1484	486 268,17	1 334 339,72		25,00	
1485	486 278,89	1 334 313,76		25,00	
1486	486 285,43	1 334 305,79		25,00	
1487	486 344,81	1 334 227,57		25,00	
1488	486 369,66	1 334 194,10		25,00	
1489	486 380,00	1 334 180,17		25,00	
1490	486 415,45	1 334 131,40		25,00	
1491	486 451,92	1 334 080,97		25,00	
1492	486 496,92	1 334 020,66		25,00	
1493	486 501,06	1 334 019,69		25,00	
1494	486 504,73	1 334 020,51	25,00		
1495	486 515,16	1 334 026,94	25,00		
1496	486 526,55	1 334 036,78	25,00		
1497	486 545,45	1 334 044,60	25,00		

Раздел 2

Сведения о местоположении границ объекта

1	2	3	4	5	6	
1498	486 594,83	1 334 062,37	Картометрический метод	25,00	—	
1499	486 615,88	1 334 070,79		25,00		
1500	486 631,06	1 334 079,96		25,00		
1501	486 656,75	1 334 097,01		25,00		
1502	486 674,11	1 334 112,03		25,00		
1503	486 687,89	1 334 129,47		25,00		
1504	486 700,08	1 334 138,48		25,00		
1505	486 808,87	1 334 222,88		25,00		
1506	486 809,74	1 334 223,98		25,00		
1507	486 815,38	1 334 228,15		25,00		
1357	486 819,92	1 334 218,01		25,00		
Вырез 2 из 29						
1508	486 592,63	1 335 616,30		25,00	—	
1509	486 575,28	1 335 596,60		25,00		
1510	486 552,45	1 335 571,49		25,00		Закрепление отсутствует
1511	486 526,44	1 335 542,88		25,00		
1512	486 502,19	1 335 523,19		25,00		
1513	486 470,41	1 335 511,30		25,00		
1514	486 441,03	1 335 506,28		25,00		
1515	486 204,79	1 335 472,85		25,00		
1516	486 194,13	1 335 464,35		25,00		
1517	486 188,19	1 335 453,46		25,00		
1518	486 297,39	1 335 366,94		25,00		
1519	486 337,56	1 335 320,21	25,00			
1520	486 383,70	1 335 263,50	25,00			
1521	486 519,92	1 335 078,56	25,00			
1522	486 632,47	1 334 920,56	25,00			
1523	486 735,88	1 334 778,44	25,00			
1524	486 844,99	1 334 620,11	25,00			
1525	486 915,57	1 334 524,58	25,00			
1526	486 919,67	1 334 525,76	25,00			
1527	486 928,71	1 334 533,25	25,00			
1528	486 951,43	1 334 550,88	25,00			
1529	486 977,21	1 334 572,64	25,00			
1530	486 982,39	1 334 576,63	25,00			
1531	486 984,04	1 334 584,83	25,00			
1532	486 989,61	1 334 588,33	25,00			
1533	487 008,71	1 334 560,64	25,00			
1534	487 017,66	1 334 547,36	25,00			
1535	487 022,43	1 334 544,84	25,00			
1536	487 025,95	1 334 544,68	25,00			
1537	487 059,46	1 334 567,28	25,00			
1538	487 086,64	1 334 584,83	25,00			
1539	487 089,96	1 334 587,40	25,00			
1540	487 094,41	1 334 588,91	25,00			
1541	487 137,45	1 334 584,63	25,00			
1542	487 150,56	1 334 582,19	25,00			
1543	487 157,60	1 334 579,04	25,00			

Раздел 2

Сведения о местоположении границ объекта

1	2	3	4	5	6	
1544	487 166,63	1 334 571,11	Картометрический метод	25,00	—	
1545	487 174,58	1 334 578,94		25,00		
1546	487 209,27	1 334 654,59		25,00		
1547	487 252,71	1 334 742,18		25,00		
1548	487 271,75	1 334 761,62		25,00		
1549	487 285,59	1 334 771,71		25,00		
1550	487 364,10	1 334 810,12		25,00	Закрепление отсутствует	
1551	487 319,04	1 334 892,95		25,00		
1552	487 264,58	1 334 992,04		25,00		
1553	487 233,28	1 335 048,51		25,00		
1554	487 154,20	1 335 192,69		25,00		
1555	487 091,80	1 335 306,93		25,00		
1556	487 062,37	1 335 356,43		25,00		
1557	487 058,79	1 335 362,44		25,00	—	
1558	487 011,81	1 335 426,87		25,00		
1559	486 914,86	1 335 550,05		25,00		
1560	486 890,33	1 335 581,86		25,00		
1561	486 869,31	1 335 616,69		25,00		
1562	486 848,56	1 335 683,17		25,00		
1563	486 835,46	1 335 693,72		25,00		
1564	486 792,27	1 335 703,73		25,00		
1565	486 735,57	1 335 714,72		25,00		
1566	486 718,46	1 335 716,25		25,00		
1567	486 693,54	1 335 718,48		25,00		
1568	486 680,36	1 335 712,93		25,00		
1569	486 639,45	1 335 669,45		25,00		
1508	486 592,63	1 335 616,30		25,00		
Вырез 3 из 29						
1570	487 849,61	1 334 274,51		Картометрический метод	25,00	—
1571	487 840,84	1 334 269,65	25,00			
1572	487 836,65	1 334 264,05	25,00			
1573	487 797,90	1 334 238,69	25,00			
1574	487 715,60	1 334 179,60	25,00			
1575	487 715,36	1 334 177,36	25,00			
1576	487 717,92	1 334 173,94	25,00			
1577	487 727,53	1 334 173,25	25,00			
1578	487 750,02	1 334 175,38	25,00			
1579	487 763,39	1 334 170,77	25,00			
1580	487 766,28	1 334 166,79	25,00			
1581	487 769,40	1 334 169,01	25,00			
1582	487 794,39	1 334 163,17	25,00			
1583	487 811,08	1 334 157,06	25,00			
1584	487 821,49	1 334 146,00	25,00			
1585	487 823,38	1 334 134,01	25,00			
1586	487 815,97	1 334 118,66	25,00			
1587	487 806,47	1 334 108,70	25,00			
1588	487 783,14	1 334 092,37	25,00			
1589	487 757,01	1 334 069,83	25,00			
1590	487 737,07	1 334 046,66	25,00			

Раздел 2

Сведения о местоположении границ объекта

1	2	3	4	5	6
1591	487 735,09	1 334 039,02	Картометрический метод	25,00	—
1592	487 734,99	1 334 030,59		25,00	
1593	487 723,68	1 334 010,57		25,00	
1594	487 705,48	1 333 987,94		25,00	
1595	487 698,63	1 333 972,19		25,00	
1596	487 698,43	1 333 963,53		25,00	
1597	487 700,33	1 333 953,11		25,00	
1598	487 690,45	1 333 952,16		25,00	
1599	487 686,96	1 333 961,73		25,00	
1600	487 682,77	1 333 967,65		25,00	
1601	487 691,30	1 333 978,48		25,00	
1602	487 698,19	1 333 985,66		25,00	
1603	487 714,78	1 334 007,91		25,00	
1604	487 720,34	1 334 017,26		25,00	
1605	487 722,86	1 334 022,92		25,00	
1606	487 724,71	1 334 025,52		25,00	
1607	487 731,67	1 334 049,18		25,00	
1608	487 736,90	1 334 057,38		25,00	
1609	487 751,45	1 334 072,91		25,00	
1610	487 767,87	1 334 088,38		25,00	
1611	487 799,47	1 334 110,85		25,00	
1612	487 805,63	1 334 116,52		25,00	
1613	487 807,61	1 334 115,88		25,00	
1614	487 808,63	1 334 119,07		25,00	
1615	487 811,67	1 334 125,03		25,00	
1616	487 815,29	1 334 128,46		25,00	
1617	487 817,07	1 334 136,03		25,00	
1618	487 815,52	1 334 140,58		25,00	
1619	487 817,26	1 334 146,00		25,00	
1620	487 811,34	1 334 147,90		25,00	
1621	487 805,38	1 334 152,50		25,00	
1622	487 749,75	1 334 167,62		25,00	
1623	487 732,37	1 334 173,19		25,00	
1624	487 722,55	1 334 166,11		25,00	
1625	487 714,83	1 334 164,14		25,00	
1626	487 707,80	1 334 173,08		25,00	
1627	487 705,79	1 334 172,69		25,00	
1628	487 631,81	1 334 119,39		25,00	
1629	487 593,71	1 334 092,06		25,00	
1630	487 593,38	1 334 091,02		25,00	
1631	487 587,77	1 334 086,78		25,00	
1632	487 586,82	1 334 087,08		25,00	
1633	487 564,69	1 334 071,27		25,00	
1634	487 563,07	1 334 067,77		25,00	
1635	487 563,46	1 334 064,66		25,00	
1636	487 567,90	1 334 059,02	25,00		
1637	487 576,08	1 334 065,04	25,00		
1638	487 578,01	1 334 062,91	25,00		
1639	487 607,04	1 334 022,10	25,00		
1640	487 668,27	1 333 936,01	25,00		
1641	487 672,45	1 333 932,18	25,00		
1642	487 658,96	1 333 921,93	25,00		
1643	487 656,47	1 333 921,41	25,00		
1644	487 650,26	1 333 917,24	25,00		
1645	487 610,64	1 333 891,74	25,00		

Раздел 2

Сведения о местоположении границ объекта

1	2	3	4	5	6
1646	487 591,06	1 333 879,15	Картометрический метод	25,00	
1647	487 581,24	1 333 877,87		25,00	
1648	487 564,48	1 333 877,45		25,00	
1649	487 548,81	1 333 869,46		25,00	
1650	487 535,48	1 333 859,05		25,00	
1651	487 508,25	1 333 834,01		25,00	
1652	487 506,64	1 333 829,10		25,00	
1653	487 497,28	1 333 823,73		25,00	
1654	487 478,49	1 333 806,05		25,00	
1655	487 469,81	1 333 798,59		25,00	
1656	487 469,37	1 333 799,19		25,00	
1657	487 451,53	1 333 782,84		25,00	
1658	487 448,71	1 333 781,15		25,00	
1659	487 509,15	1 333 692,44		25,00	
1660	487 557,53	1 333 621,44		25,00	
1661	487 602,84	1 333 554,91		25,00	
1662	487 610,74	1 333 550,96		25,00	
1663	487 620,96	1 333 550,58		25,00	
1664	487 628,11	1 333 554,49		25,00	
1665	487 639,22	1 333 563,54		25,00	
1666	487 645,77	1 333 566,10		25,00	
1667	487 647,87	1 333 568,69		25,00	
1668	487 669,98	1 333 582,74		25,00	
1669	487 688,20	1 333 595,71		25,00	
1670	487 690,21	1 333 597,18		25,00	
1671	487 715,59	1 333 613,10		25,00	
1672	487 752,77	1 333 638,04		25,00	
1673	487 756,23	1 333 633,31		25,00	
1674	487 761,65	1 333 625,90		25,00	
1675	487 764,99	1 333 620,69		25,00	
1676	487 833,90	1 333 669,64		25,00	
1677	487 844,12	1 333 676,77		25,00	
1678	487 849,50	1 333 678,89		25,00	
1679	487 854,84	1 333 678,84		25,00	
1680	487 873,00	1 333 692,12		25,00	
1681	487 935,33	1 333 737,06	25,00		
1682	487 940,24	1 333 740,68	25,00		
1683	487 944,43	1 333 742,79	25,00		
1684	487 952,22	1 333 748,70	25,00		
1685	487 981,91	1 333 769,65	25,00		
1686	488 032,41	1 333 805,88	25,00		
1687	488 069,81	1 333 832,18	25,00		
1688	488 087,37	1 333 845,60	25,00		
1689	488 092,48	1 333 857,89	25,00		
1690	488 100,56	1 333 866,71	25,00	Закрепление отсутствует	
1691	488 119,47	1 333 884,09	25,00		
1692	488 129,68	1 333 895,93	25,00		
1693	488 130,73	1 333 905,74	25,00		
1694	488 102,63	1 333 944,03	25,00		
1695	488 036,88	1 334 030,52	25,00		

Раздел 2

Сведения о местоположении границ объекта						
1	2	3	4	5	6	
1696	487 956,44	1 334 135,28	Картометрический метод	25,00	Закрепление отсутствует	
1697	487 905,55	1 334 203,90		25,00		
1698	487 853,68	1 334 271,85		25,00		
1570	487 849,61	1 334 274,51		25,00		—
Вырез 4 из 29						
1699	487 465,93	1 334 015,32	Картометрический метод	25,00	—	
1700	487 583,58	1 334 099,55		25,00		
1701	487 584,43	1 334 104,86		25,00		
1702	487 569,88	1 334 126,74		25,00		
1703	487 551,43	1 334 152,22		25,00	Закрепление отсутствует	
1704	487 538,49	1 334 170,21		25,00	—	
1705	487 515,69	1 334 201,90		25,00	Закрепление отсутствует	
1706	487 503,58	1 334 219,15		25,00	—	
1707	487 501,22	1 334 222,51		25,00		
1708	487 504,95	1 334 225,12		25,00		
1709	487 499,52	1 334 232,86		25,00		
1710	487 544,06	1 334 263,94		25,00		
1711	487 544,56	1 334 270,83		25,00		
1712	487 534,01	1 334 285,71		25,00		
1713	487 530,02	1 334 291,40		25,00		
1714	487 505,84	1 334 325,96		25,00		
1715	487 482,63	1 334 361,06		25,00		
1716	487 479,42	1 334 364,93		25,00		
1717	487 477,20	1 334 367,92		25,00		
1718	487 468,32	1 334 379,08		25,00		
1719	487 462,26	1 334 387,22		25,00		
1720	487 466,44	1 334 390,08		25,00		
1721	487 480,23	1 334 369,96		25,00		
1722	487 514,39	1 334 320,29		25,00		
1723	487 548,15	1 334 272,78		25,00		
1724	487 554,47	1 334 271,22		25,00		
1725	487 613,83	1 334 312,62		25,00		—
1726	487 622,03	1 334 318,33		25,00		
1727	487 627,43	1 334 325,54		25,00		
1728	487 637,18	1 334 328,73		25,00		
1729	487 641,65	1 334 335,38		25,00		
1730	487 640,24	1 334 340,72		25,00		
1731	487 642,72	1 334 344,63		25,00		
1732	487 643,94	1 334 345,72		25,00		
1733	487 647,24	1 334 346,94		25,00		
1734	487 679,62	1 334 369,78		25,00		
1735	487 680,40	1 334 372,97		25,00		
1736	487 684,15	1 334 375,16		25,00		
1737	487 689,29	1 334 372,00		25,00		
1738	487 695,27	1 334 369,68		25,00		
1739	487 705,01	1 334 377,09	25,00			
1740	487 741,81	1 334 402,70	25,00			
1741	487 745,07	1 334 406,95	25,00			
1742	487 746,73	1 334 413,56	25,00			
1743	487 669,29	1 334 514,81	25,00			
1744	487 635,66	1 334 559,22	25,00			

Раздел 2

Сведения о местоположении границ объекта

1	2	3	4	5	6
1745	487 629,12	1 334 560,01	Картометрический метод	25,00	—
1746	487 621,46	1 334 553,60		25,00	
1747	487 616,41	1 334 545,77		25,00	
1748	487 595,02	1 334 515,43		25,00	
1749	487 557,72	1 334 474,59		25,00	
1750	487 546,58	1 334 463,38		25,00	
1751	487 534,38	1 334 455,14		25,00	
1752	487 444,43	1 334 428,97		25,00	
1753	487 410,49	1 334 418,64		25,00	
1754	487 367,05	1 334 405,77		25,00	
1755	487 272,62	1 334 377,92		25,00	
1756	487 246,91	1 334 368,92		25,00	
1757	487 226,40	1 334 356,27		25,00	
1758	487 110,63	1 334 271,05		25,00	
1759	487 105,79	1 334 261,91		25,00	
1760	487 106,78	1 334 258,21		25,00	
1761	487 147,56	1 334 201,08		25,00	
1762	487 150,46	1 334 191,64		25,00	
1763	487 159,25	1 334 178,58		25,00	
1764	487 193,86	1 334 129,76		25,00	
1765	487 200,75	1 334 127,50		25,00	
1766	487 312,98	1 334 207,18		25,00	
1767	487 336,59	1 334 224,38		25,00	
1768	487 371,92	1 334 249,11		25,00	
1769	487 376,90	1 334 253,81		25,00	
1770	487 390,73	1 334 262,14		25,00	
1771	487 395,73	1 334 261,50		25,00	
1772	487 401,09	1 334 258,92		25,00	
1773	487 405,70	1 334 254,69		25,00	
1774	487 423,60	1 334 229,67		25,00	
1775	487 426,35	1 334 226,71		25,00	
1776	487 431,13	1 334 224,24		25,00	
1777	487 437,09	1 334 224,47		25,00	
1778	487 452,52	1 334 202,75		25,00	
1779	487 447,95	1 334 199,53		25,00	
1780	487 447,09	1 334 200,78		25,00	
1781	487 448,35	1 334 201,81		25,00	
1782	487 437,68	1 334 217,06		25,00	
1783	487 430,97	1 334 219,92		25,00	
1784	487 427,53	1 334 221,39		25,00	
1785	487 425,87	1 334 219,82	25,00		
1786	487 422,27	1 334 223,00	25,00		
1787	487 415,38	1 334 230,60	25,00		
1788	487 401,29	1 334 250,23	25,00		
1789	487 397,64	1 334 252,58	25,00		
1790	487 392,59	1 334 253,22	25,00		
1791	487 387,83	1 334 252,02	25,00		
1792	487 380,03	1 334 246,87	25,00		
1793	487 310,58	1 334 197,33	25,00		
1794	487 231,99	1 334 141,99	25,00		
1795	487 207,41	1 334 124,59	25,00		
1796	487 204,21	1 334 122,32	25,00		
1797	487 234,43	1 334 079,09	25,00		
1798	487 233,40	1 334 074,47	25,00		
1799	487 266,09	1 334 029,20	25,00		

Раздел 2

Сведения о местоположении границ объекта

1	2	3	4	5	6
1800	487 289,97	1 333 996,40	Картометрический метод	25,00	—
1801	487 308,73	1 333 969,42		25,00	
1802	487 309,00	1 333 967,34		25,00	
1803	487 333,28	1 333 932,92		25,00	
1804	487 340,45	1 333 929,39		25,00	
1805	487 345,36	1 333 929,92		25,00	
1806	487 375,88	1 333 952,78		25,00	
1807	487 455,21	1 334 007,76		25,00	
1808	487 456,39	1 334 012,77		25,00	
1809	487 454,67	1 334 016,87		25,00	
1810	487 449,77	1 334 023,21		25,00	
1811	487 393,17	1 334 103,43		25,00	
1812	487 387,47	1 334 104,83		25,00	
1813	487 384,10	1 334 113,23		25,00	
1814	487 382,72	1 334 118,41		25,00	
1815	487 386,02	1 334 120,65		25,00	
1816	487 391,55	1 334 112,04		25,00	
1817	487 415,30	1 334 078,95		25,00	
1818	487 455,57	1 334 022,24		25,00	
1819	487 461,29	1 334 015,77		25,00	
1699	487 465,93	1 334 015,32	25,00		
Вырез 5 из 29					
1820	487 370,57	1 334 797,22	Картометрический метод	25,00	—
1821	487 288,72	1 334 758,90		25,00	
1822	487 262,33	1 334 738,69		25,00	
1823	487 209,74	1 334 634,19		25,00	
1824	487 179,54	1 334 575,57		25,00	
1825	487 174,77	1 334 557,97		25,00	
1826	487 207,49	1 334 496,04		25,00	
1827	487 211,98	1 334 495,73		25,00	
1828	487 210,61	1 334 492,70		25,00	
1829	487 206,60	1 334 465,48		25,00	
1830	487 208,10	1 334 458,33		25,00	
1831	487 206,35	1 334 440,87		25,00	
1832	487 245,51	1 334 386,04		25,00	
1833	487 252,06	1 334 381,12		25,00	
1834	487 352,75	1 334 411,00		25,00	
1835	487 419,13	1 334 429,78		25,00	
1836	487 499,31	1 334 455,12		25,00	
1837	487 501,93	1 334 461,58		25,00	
1838	487 501,76	1 334 466,40		25,00	
1839	487 491,59	1 334 484,41		25,00	
1840	487 485,33	1 334 494,80		25,00	
1841	487 504,38	1 334 507,12		25,00	
1842	487 509,21	1 334 509,85		25,00	
1843	487 509,27	1 334 517,84		25,00	
1844	487 507,73	1 334 521,67		25,00	
1845	487 491,56	1 334 545,96		25,00	
1846	487 492,50	1 334 551,88		25,00	
1847	487 496,80	1 334 562,92		25,00	
1848	487 496,49	1 334 569,19		25,00	
1849	487 469,96	1 334 607,75		25,00	
1850	487 465,97	1 334 608,83		25,00	
1851	487 455,80	1 334 621,45		25,00	
1852	487 463,62	1 334 623,11		25,00	

Раздел 2

Сведения о местоположении границ объекта

1	2	3	4	5	6
1853	487 505,25	1 334 563,10	Картометрический метод	25,00	—
1854	487 506,28	1 334 555,08		25,00	
1855	487 497,56	1 334 548,59		25,00	
1856	487 505,06	1 334 538,92		25,00	
1857	487 504,12	1 334 534,59		25,00	
1858	487 504,62	1 334 532,78		25,00	
1859	487 516,97	1 334 514,95		25,00	
1860	487 513,38	1 334 507,27		25,00	
1861	487 509,74	1 334 504,63		25,00	
1862	487 509,91	1 334 503,82		25,00	
1863	487 496,51	1 334 494,57		25,00	
1864	487 494,34	1 334 491,16		25,00	
1865	487 506,01	1 334 471,64		25,00	
1866	487 513,43	1 334 462,92		25,00	
1867	487 520,80	1 334 460,13		25,00	
1868	487 527,48	1 334 460,35		25,00	
1869	487 540,72	1 334 468,86		25,00	
1870	487 551,65	1 334 479,46		25,00	
1871	487 582,15	1 334 513,45		25,00	
1872	487 587,31	1 334 518,46		25,00	
1873	487 602,21	1 334 537,31		25,00	
1874	487 612,48	1 334 555,52		25,00	
1875	487 619,05	1 334 572,36		25,00	
1876	487 618,29	1 334 580,87		25,00	
1877	487 615,11	1 334 587,04		25,00	
1878	487 602,77	1 334 600,37		25,00	
1879	487 561,16	1 334 630,90		25,00	
1880	487 508,43	1 334 658,72		25,00	
1881	487 451,41	1 334 689,53		25,00	
1882	487 426,50	1 334 708,26	25,00		
1883	487 416,05	1 334 719,86	25,00		
1884	487 401,13	1 334 742,86	25,00		
1820	487 370,57	1 334 797,22	25,00		
Вырез 6 из 29					
1885	487 084,79	1 334 250,27	Картометрический метод	25,00	—
1886	487 067,59	1 334 235,45		25,00	
1887	487 008,12	1 334 186,45		25,00	
1888	486 979,22	1 334 163,80		25,00	
1889	486 963,98	1 334 152,76		25,00	
1890	486 957,24	1 334 147,72		25,00	
1891	486 896,01	1 334 102,70		25,00	
1892	486 890,36	1 334 098,64		25,00	
1893	486 886,58	1 334 095,86		25,00	
1894	486 848,88	1 334 068,17		25,00	
1895	486 787,70	1 334 023,40		25,00	
1896	486 776,41	1 334 011,67		25,00	
1897	486 767,06	1 334 008,76		25,00	
1898	486 743,20	1 333 991,53		25,00	
1899	486 639,09	1 333 914,30		25,00	
1900	486 630,25	1 333 907,29		25,00	
1901	486 624,30	1 333 903,81		25,00	
1902	486 624,82	1 333 899,22		25,00	
1903	486 620,27	1 333 895,03		25,00	
1904	486 615,74	1 333 892,01		25,00	
1905	486 611,23	1 333 889,88	25,00		

Раздел 2

Сведения о местоположении границ объекта

1	2	3	4	5	6
1906	486 609,90	1 333 891,75	Картометрический метод	25,00	—
1907	486 606,34	1 333 886,59		25,00	
1908	486 604,19	1 333 883,48		25,00	
1909	486 603,82	1 333 873,26		25,00	
1910	486 617,73	1 333 852,54		25,00	
1911	486 631,75	1 333 834,44		25,00	
1912	486 647,68	1 333 810,87		25,00	
1913	486 649,68	1 333 812,14		25,00	
1914	486 673,62	1 333 776,27		25,00	
1915	486 680,89	1 333 768,71		25,00	
1916	486 685,12	1 333 765,77		25,00	
1917	486 688,99	1 333 765,66		25,00	
1918	486 721,13	1 333 787,35		25,00	
1919	486 747,74	1 333 806,65		25,00	
1920	486 800,32	1 333 844,06		25,00	
1921	486 805,49	1 333 851,39		25,00	
1922	486 816,24	1 333 858,82		25,00	
1923	486 824,71	1 333 861,75		25,00	
1924	486 829,29	1 333 864,93		25,00	
1925	486 827,50	1 333 869,21		25,00	
1926	486 835,77	1 333 875,60		25,00	
1927	486 868,29	1 333 900,73		25,00	
1928	486 872,59	1 333 904,05		25,00	
1929	486 882,12	1 333 910,74		25,00	
1930	486 888,27	1 333 913,42		25,00	
1931	486 892,35	1 333 910,03		25,00	
1932	487 036,11	1 334 012,48		25,00	
1933	487 037,81	1 334 015,42		25,00	
1934	487 037,81	1 334 017,70		25,00	
1935	487 036,65	1 334 019,34		25,00	
1936	487 021,19	1 334 037,10		25,00	
1937	487 015,57	1 334 038,81		25,00	
1938	486 972,60	1 334 007,21		25,00	
1939	486 969,37	1 334 009,31		25,00	
1940	486 956,34	1 334 011,87		25,00	
1941	486 948,97	1 334 012,74		25,00	
1942	486 940,21	1 334 014,02		25,00	
1943	486 931,48	1 334 016,69		25,00	
1944	486 926,07	1 334 022,94		25,00	
1945	486 937,26	1 334 018,70		25,00	
1946	486 943,23	1 334 017,27	25,00		
1947	486 969,71	1 334 013,35	25,00		
1948	486 974,30	1 334 013,17	25,00		
1949	487 016,14	1 334 044,18	25,00		
1950	487 019,39	1 334 046,97	25,00		
1951	487 027,88	1 334 036,15	25,00		
1952	487 038,80	1 334 024,17	25,00		
1953	487 040,80	1 334 024,39	25,00		
1954	487 043,01	1 334 020,57	25,00		
1955	487 049,61	1 334 023,76	25,00		
1956	487 052,10	1 334 024,09	25,00		
1957	487 148,92	1 334 093,40	25,00		
1958	487 183,91	1 334 119,19	25,00		
1959	487 184,87	1 334 127,03	25,00		
1960	487 179,23	1 334 134,98	25,00		

Раздел 2

Сведения о местоположении границ объекта

1	2	3	4	5	6
1961	487 173,83	1 334 132,31	Картометрический метод	25,00	—
1962	487 155,06	1 334 157,98		25,00	
1963	487 157,33	1 334 161,86		25,00	
1964	487 144,97	1 334 177,88		25,00	
1965	487 139,10	1 334 184,84		25,00	
1966	487 093,02	1 334 247,07		25,00	
1885	487 084,79	1 334 250,27		25,00	
Вырез 7 из 29					
1967	486 827,94	1 333 545,52	Картометрический метод	25,00	Закрепление отсутствует
1968	486 822,25	1 333 545,38		25,00	
1969	486 626,90	1 333 406,65		25,00	
1970	486 622,47	1 333 402,47		25,00	
1971	486 625,45	1 333 396,73		25,00	
1972	486 636,48	1 333 389,16		25,00	
1973	486 641,36	1 333 370,22		25,00	
1974	486 647,77	1 333 359,03		25,00	
1975	486 653,29	1 333 344,72		25,00	
1976	486 657,15	1 333 341,90		25,00	
1977	486 660,07	1 333 327,65		25,00	
1978	486 676,73	1 333 282,48		25,00	
1979	486 691,96	1 333 257,26		25,00	
1980	486 702,46	1 333 251,21		25,00	
1981	486 740,08	1 333 235,97		25,00	
1982	486 762,15	1 333 231,08		25,00	
1983	486 785,33	1 333 233,04		25,00	
1984	486 807,47	1 333 243,58		25,00	
1985	486 815,96	1 333 248,83		25,00	
1986	486 882,54	1 333 299,26		25,00	
1987	486 934,49	1 333 336,18		25,00	
1988	486 961,31	1 333 354,98	25,00		
1989	486 959,37	1 333 360,89	25,00		
1990	486 923,18	1 333 412,42	25,00		
1991	486 891,79	1 333 455,44	25,00		

Раздел 2

Сведения о местоположении границ объекта					
1	2	3	4	5	6
1992	486 832,06	1 333 540,25	Картометрический метод	25,00	Закрепление отсутствует
1967	486 827,94	1 333 545,52		25,00	
Вырез 8 из 29					
1993	488 139,53	1 333 886,33	Картометрический метод	25,00	Закрепление отсутствует
1994	488 123,96	1 333 877,03		25,00	
1995	488 103,49	1 333 859,80		25,00	
1996	488 095,38	1 333 847,43		25,00	—
1997	488 088,15	1 333 839,79		25,00	
1998	488 017,66	1 333 789,64		25,00	
1999	487 948,11	1 333 738,92		25,00	
2000	487 946,19	1 333 738,41		25,00	
2001	487 923,77	1 333 722,07		25,00	
2002	487 906,77	1 333 710,51		25,00	
2003	487 887,01	1 333 695,86		25,00	
2004	487 879,02	1 333 689,09		25,00	
2005	487 864,16	1 333 678,22		25,00	
2006	487 863,27	1 333 675,29		25,00	
2007	487 863,35	1 333 674,10		25,00	
2008	487 863,70	1 333 669,17		25,00	
2009	487 920,95	1 333 581,77		25,00	
2010	487 932,91	1 333 568,24		25,00	
2011	487 947,49	1 333 548,48		25,00	
2012	487 954,98	1 333 547,96		25,00	
2013	488 026,31	1 333 596,35	25,00		
2014	488 091,10	1 333 639,79	25,00		
2015	488 111,42	1 333 654,42	25,00		
2016	488 150,09	1 333 684,06	25,00		
2017	488 193,07	1 333 715,02	25,00		
2018	488 222,79	1 333 735,96	25,00	Закрепление отсутствует	
2019	488 239,87	1 333 748,85	25,00		
2020	488 245,62	1 333 756,74	25,00		
2021	488 146,88	1 333 885,42	25,00		
1993	488 139,53	1 333 886,33	25,00		
Вырез 9 из 29					
2022	486 927,82	1 333 422,96	Картометрический метод	25,00	—
2023	486 941,20	1 333 403,24		25,00	
2024	486 964,82	1 333 369,88		25,00	
2025	486 971,72	1 333 366,04		25,00	
2026	486 975,74	1 333 366,76		25,00	
2027	486 986,39	1 333 373,69		25,00	
2028	487 077,58	1 333 439,12		25,00	
2029	487 078,85	1 333 442,21		25,00	
2030	487 089,74	1 333 450,42		25,00	
2031	487 093,64	1 333 450,64		25,00	
2032	487 130,85	1 333 478,37		25,00	
2033	487 149,39	1 333 490,71		25,00	

Раздел 2

Сведения о местоположении границ объекта

1	2	3	4	5	6
2034	487 152,31	1 333 500,20	Картометрический метод	25,00	—
2035	487 127,01	1 333 534,27		25,00	
2036	487 100,69	1 333 570,55		25,00	
2037	487 048,29	1 333 644,73		25,00	
2038	487 044,22	1 333 647,33		25,00	
2039	487 040,08	1 333 647,79		25,00	
2040	487 035,02	1 333 645,56		25,00	
2041	487 027,91	1 333 640,67		25,00	
2042	487 025,52	1 333 640,17		25,00	
2043	487 010,96	1 333 660,67		25,00	
2044	487 012,10	1 333 661,58		25,00	
2045	487 008,38	1 333 666,32		25,00	
2046	487 007,44	1 333 665,59		25,00	
2047	487 002,11	1 333 670,39		25,00	
2048	486 999,08	1 333 670,47		25,00	
2049	486 962,61	1 333 644,10		25,00	
2050	486 929,53	1 333 620,94		25,00	
2051	486 906,84	1 333 605,07		25,00	
2052	486 842,76	1 333 559,70		25,00	
2053	486 839,24	1 333 553,30		25,00	
2054	486 841,43	1 333 543,25	25,00		
2055	486 883,36	1 333 484,84	25,00		
2056	486 907,86	1 333 449,28	25,00		
2022	486 927,82	1 333 422,96	25,00		
Вырез 10 из 29					
2057	487 156,89	1 333 820,90	Картометрический метод	25,00	Закрепление отсутствует
2058	487 084,10	1 333 770,13		25,00	—
2059	487 072,67	1 333 762,15		25,00	
2060	487 045,74	1 333 742,99		25,00	
2061	487 044,81	1 333 741,18		25,00	
2062	487 045,98	1 333 738,29		25,00	
2063	487 037,65	1 333 728,35		25,00	
2064	487 015,95	1 333 713,06		25,00	
2065	487 041,49	1 333 677,26		25,00	
2066	487 048,71	1 333 667,97		25,00	
2067	487 054,98	1 333 658,87		25,00	
2068	487 053,99	1 333 655,26		25,00	
2069	487 070,81	1 333 628,64		25,00	
2070	487 115,22	1 333 567,50		25,00	
2071	487 141,37	1 333 531,27		25,00	
2072	487 158,57	1 333 507,31		25,00	
2073	487 162,34	1 333 503,84		25,00	
2074	487 168,81	1 333 504,20		25,00	
2075	487 215,40	1 333 537,48		25,00	
2076	487 266,80	1 333 573,84		25,00	
2077	487 295,90	1 333 594,54	25,00	Закрепление отсутствует	
2078	487 308,19	1 333 602,73	25,00		
2079	487 310,24	1 333 607,09	25,00		
2080	487 309,53	1 333 612,07	25,00		
2081	487 260,79	1 333 680,52	25,00	—	
2082	487 240,03	1 333 709,78	25,00		

Раздел 2

Сведения о местоположении границ объекта					
1	2	3	4	5	6
2083	487 197,32	1 333 770,50	Картометрический метод	25,00	Закрепление отсутствует
2084	487 189,72	1 333 781,25		25,00	
2085	487 162,36	1 333 819,74		25,00	
2086	487 157,73	1 333 820,72		25,00	—
2057	487 156,89	1 333 820,90		25,00	Закрепление отсутствует
Вырез 11 из 29					
2087	486 854,22	1 333 870,48	Картометрический метод	25,00	—
2088	486 837,50	1 333 858,90		25,00	
2089	486 829,89	1 333 853,49		25,00	
2090	486 774,90	1 333 814,51		25,00	
2091	486 721,80	1 333 776,60		25,00	
2092	486 698,42	1 333 759,94		25,00	
2093	486 695,26	1 333 756,10		25,00	
2094	486 694,82	1 333 750,40		25,00	
2095	486 722,25	1 333 711,94		25,00	
2096	486 747,27	1 333 677,98		25,00	
2097	486 770,35	1 333 645,33		25,00	
2098	486 800,66	1 333 601,36		25,00	
2099	486 820,94	1 333 571,76		25,00	
2100	486 829,64	1 333 565,94		25,00	
2101	486 838,83	1 333 567,88		25,00	
2102	486 900,17	1 333 611,22		25,00	
2103	486 927,02	1 333 631,55		25,00	
2104	486 988,80	1 333 674,25		25,00	
2105	486 991,34	1 333 676,79		25,00	
2106	486 990,80	1 333 683,73		25,00	
2107	486 933,28	1 333 763,87	25,00		
2108	486 913,08	1 333 792,08	25,00		
2109	486 909,11	1 333 797,65	25,00		
2110	486 859,01	1 333 867,69	25,00		
2111	486 857,44	1 333 869,45	25,00		
2087	486 854,22	1 333 870,48	25,00		
Вырез 12 из 29					
2112	487 757,32	1 334 399,35	Картометрический метод	25,00	—
2113	487 747,41	1 334 399,13		25,00	
2114	487 735,96	1 334 390,94		25,00	
2115	487 725,89	1 334 385,17		25,00	
2116	487 681,05	1 334 353,20		25,00	
2117	487 646,63	1 334 327,49		25,00	
2118	487 625,90	1 334 312,97		25,00	
2119	487 570,33	1 334 274,07		25,00	
2120	487 558,78	1 334 266,33		25,00	
2121	487 557,90	1 334 261,79		25,00	
2122	487 564,11	1 334 250,91		25,00	
2123	487 579,35	1 334 229,49		25,00	
2124	487 584,56	1 334 227,92		25,00	
2125	487 587,05	1 334 227,17		25,00	
2126	487 577,81	1 334 219,73		25,00	
2127	487 578,09	1 334 222,87		25,00	
2128	487 569,21	1 334 236,44		25,00	
2129	487 552,92	1 334 258,86		25,00	
2130	487 548,94	1 334 259,27		25,00	

Раздел 2

Сведения о местоположении границ объекта

1	2	3	4	5	6	
2131	487 538,89	1 334 251,68	Картометрический метод	25,00	—	
2132	487 535,87	1 334 242,89		25,00		
2133	487 521,82	1 334 233,32		25,00		
2134	487 520,77	1 334 234,48		25,00		
2135	487 506,22	1 334 223,64		25,00		
2136	487 532,34	1 334 186,80		25,00		
2137	487 573,74	1 334 129,17		25,00		
2138	487 583,91	1 334 113,49		25,00		
2139	487 586,92	1 334 110,66		25,00		
2140	487 588,35	1 334 108,31		25,00		
2141	487 594,47	1 334 107,27		25,00		
2142	487 814,22	1 334 265,84		25,00		Закрепление отсутствует
2143	487 835,18	1 334 280,70		25,00		—
2144	487 838,76	1 334 291,25		25,00		
2112	487 757,32	1 334 399,35		25,00		
Вырез 13 из 29						
2145	487 082,16	1 334 574,90	Картометрический метод	25,00	—	
2146	487 077,08	1 334 571,97		25,00		
2147	487 027,20	1 334 538,83		25,00		
2148	487 017,18	1 334 538,27		25,00		
2149	487 009,46	1 334 548,18		25,00		
2150	487 005,18	1 334 552,85		25,00		
2151	486 995,36	1 334 569,88		25,00		
2152	486 989,88	1 334 572,08		25,00		
2153	486 985,43	1 334 571,28		25,00		
2154	486 961,37	1 334 551,27		25,00		
2155	486 941,48	1 334 535,90		25,00		
2156	486 925,02	1 334 522,07		25,00		
2157	486 922,14	1 334 515,44		25,00		
2158	486 953,68	1 334 473,31		25,00		
2159	486 989,31	1 334 425,47		25,00		
2160	487 040,65	1 334 355,58		25,00		
2161	487 043,21	1 334 356,39		25,00		
2162	487 051,83	1 334 345,66		25,00		
2163	487 058,06	1 334 337,58		25,00		
2164	487 099,71	1 334 280,83		25,00		
2165	487 107,11	1 334 279,95		25,00		
2166	487 170,67	1 334 327,58		25,00		
2167	487 210,19	1 334 355,69		25,00		
2168	487 233,98	1 334 372,53		25,00		
2169	487 234,79	1 334 384,68		25,00		
2170	487 197,43	1 334 437,05		25,00		
2171	487 162,69	1 334 457,36		25,00		
2172	487 154,08	1 334 463,22		25,00		
2173	487 120,02	1 334 506,27		25,00		
2174	487 103,01	1 334 524,74		25,00		
2175	487 102,54	1 334 525,31	25,00			
2176	487 091,99	1 334 538,02	25,00			
2177	487 085,34	1 334 550,43	25,00			
2178	487 081,42	1 334 567,00	25,00			
2145	487 082,16	1 334 574,90	25,00			
Вырез 14 из 29						
2179	487 029,92	1 333 996,51	Картометрический метод	25,00	—	
2180	486 975,95	1 333 957,92		25,00		

Раздел 2

Сведения о местоположении границ объекта

1	2	3	4	5	6
2181	486 970,31	1 333 953,90	Картометрический метод	25,00	—
2182	486 925,03	1 333 921,63		25,00	
2183	486 867,26	1 333 880,59		25,00	
2184	486 865,83	1 333 876,89		25,00	
2185	486 866,27	1 333 872,16		25,00	
2186	486 915,34	1 333 804,17		25,00	
2187	486 939,79	1 333 770,23		25,00	
2188	486 975,48	1 333 720,69		25,00	
2189	486 977,90	1 333 718,81		25,00	
2190	486 982,88	1 333 718,30		25,00	
2191	486 986,36	1 333 720,10		25,00	
2192	487 003,37	1 333 731,40		25,00	
2193	487 044,97	1 333 760,99		25,00	
2194	487 050,46	1 333 753,18		25,00	
2195	487 090,24	1 333 781,02		25,00	
2196	487 093,43	1 333 783,61		25,00	
2197	487 141,25	1 333 817,88		25,00	
2198	487 142,63	1 333 821,31		25,00	
2199	487 152,44	1 333 828,14		25,00	
2200	487 155,03	1 333 829,95		25,00	
2201	487 142,12	1 333 848,51		25,00	
2202	487 138,20	1 333 853,62	25,00		
2203	487 115,71	1 333 884,72	25,00		
2204	487 112,11	1 333 889,76	25,00		
2205	487 084,49	1 333 928,43	25,00		
2206	487 080,34	1 333 934,27	25,00		
2207	487 066,71	1 333 953,57	25,00		
2208	487 038,90	1 333 992,45	25,00		
2209	487 034,13	1 333 996,78	25,00		
2179	487 029,92	1 333 996,51	25,00		
Вырез 15 из 29					
2210	487 483,21	1 333 712,91	Картометрический метод	25,00	Закрепление отсутствует
2211	487 384,07	1 333 643,86		25,00	—
2212	487 333,63	1 333 608,21		25,00	
2213	487 329,69	1 333 603,24		25,00	
2214	487 339,73	1 333 582,37		25,00	
2215	487 343,50	1 333 577,27		25,00	
2216	487 365,64	1 333 546,24		25,00	
2217	487 401,26	1 333 496,56		25,00	Закрепление отсутствует
2218	487 431,47	1 333 454,53		25,00	
2219	487 446,49	1 333 433,40		25,00	-
2220	487 448,49	1 333 430,60		25,00	Закрепление отсутствует
2221	487 450,78	1 333 429,81		25,00	
2222	487 486,28	1 333 453,91		25,00	
2223	487 554,61	1 333 502,26		25,00	—
2224	487 554,27	1 333 503,92		25,00	
2225	487 561,69	1 333 509,15		25,00	
2226	487 563,36	1 333 508,65		25,00	
2227	487 594,04	1 333 530,48		25,00	
2228	487 598,25	1 333 534,20		25,00	

Раздел 2

Сведения о местоположении границ объекта					
1	2	3	4	5	6
2229	487 599,40	1 333 542,72	Картометрический метод	25,00	—
2230	487 577,66	1 333 576,56		25,00	
2231	487 553,11	1 333 612,44		25,00	
2232	487 526,13	1 333 651,97		25,00	Закрепление отсутствует
2233	487 519,87	1 333 660,04		25,00	
2210	487 483,21	1 333 712,91		25,00	
Вырез 16 из 29					
2234	487 161,46	1 333 484,92	Картометрический метод	25,00	—
2235	487 156,70	1 333 484,20		25,00	
2236	487 013,18	1 333 382,54		25,00	
2237	486 987,46	1 333 364,52		25,00	
2238	486 981,98	1 333 354,70		25,00	
2239	486 982,96	1 333 345,55		25,00	
2240	487 002,52	1 333 317,50		25,00	
2241	487 013,30	1 333 303,68		25,00	
2242	487 029,67	1 333 297,62		25,00	
2243	487 030,12	1 333 296,94		25,00	
2244	487 035,80	1 333 295,01		25,00	
2245	487 035,72	1 333 295,29		25,00	
2246	487 072,15	1 333 281,28		25,00	
2247	487 100,06	1 333 276,06		25,00	
2248	487 131,46	1 333 272,16		25,00	
2249	487 183,89	1 333 263,26		25,00	
2250	487 195,89	1 333 261,17		25,00	
2251	487 195,51	1 333 258,85		25,00	
2252	487 209,75	1 333 256,14		25,00	
2253	487 219,73	1 333 261,07		25,00	
2254	487 230,97	1 333 268,01		25,00	
2255	487 260,34	1 333 289,40		25,00	
2256	487 286,17	1 333 310,45		25,00	
2257	487 286,60	1 333 314,29		25,00	
2258	487 253,76	1 333 360,33		25,00	
2259	487 229,75	1 333 393,92		25,00	
2260	487 221,23	1 333 403,45		25,00	
2261	487 166,09	1 333 480,48		25,00	
2234	487 161,46	1 333 484,92		25,00	
Вырез 17 из 29					
2262	487 552,05	1 334 059,71	Картометрический метод	25,00	—
2263	487 545,57	1 334 057,42		25,00	
2264	487 444,97	1 333 985,70		25,00	
2265	487 438,72	1 333 979,17		25,00	
2266	487 426,97	1 333 970,88		25,00	
2267	487 420,35	1 333 968,39		25,00	
2268	487 386,87	1 333 944,56		25,00	
2269	487 386,05	1 333 945,60		25,00	
2270	487 384,29	1 333 944,32		25,00	
2271	487 385,06	1 333 943,25		25,00	
2272	487 366,96	1 333 930,59		25,00	
2273	487 359,63	1 333 922,01		25,00	
2274	487 357,28	1 333 907,64		25,00	
2275	487 359,61	1 333 902,99		25,00	
2276	487 389,14	1 333 860,64		25,00	
2277	487 394,30	1 333 858,17	25,00		

Раздел 2

Сведения о местоположении границ объекта

1	2	3	4	5	6
2278	487 396,12	1 333 857,05	Картометрический метод	25,00	—
2279	487 397,46	1 333 856,23		25,00	
2280	487 418,38	1 333 872,58		25,00	
2281	487 441,92	1 333 892,06		25,00	
2282	487 445,90	1 333 894,61		25,00	
2283	487 464,94	1 333 911,64		25,00	
2284	487 487,85	1 333 937,10		25,00	
2285	487 487,16	1 333 944,00		25,00	
2286	487 483,77	1 333 952,90		25,00	
2287	487 484,87	1 333 953,68		25,00	
2288	487 488,26	1 333 951,71		25,00	
2289	487 490,58	1 333 948,95		25,00	
2290	487 492,90	1 333 944,04		25,00	
2291	487 495,84	1 333 940,99		25,00	
2292	487 505,49	1 333 933,86		25,00	
2293	487 529,46	1 333 924,28		25,00	
2294	487 494,13	1 333 935,59		25,00	
2295	487 491,27	1 333 926,71		25,00	
2296	487 468,92	1 333 904,85		25,00	
2297	487 458,96	1 333 896,76		25,00	
2298	487 454,32	1 333 898,41		25,00	
2299	487 451,55	1 333 890,54		25,00	
2300	487 440,42	1 333 880,72		25,00	
2301	487 428,32	1 333 871,31		25,00	
2302	487 417,22	1 333 867,70		25,00	
2303	487 412,60	1 333 860,96		25,00	
2304	487 405,67	1 333 848,02		25,00	
2305	487 402,80	1 333 847,08		25,00	
2306	487 432,96	1 333 804,58		25,00	
2307	487 434,47	1 333 803,40		25,00	
2308	487 441,93	1 333 792,88		25,00	
2309	487 442,34	1 333 790,61		25,00	
2310	487 444,01	1 333 788,02	25,00		
2311	487 454,57	1 333 797,44	25,00		
2312	487 478,94	1 333 818,32	25,00		
2313	487 481,04	1 333 817,60	25,00		
2314	487 482,47	1 333 821,61	25,00		
2315	487 499,50	1 333 837,65	25,00		
2316	487 514,50	1 333 851,41	25,00		
2317	487 516,72	1 333 852,68	25,00		
2318	487 517,13	1 333 853,85	25,00		
2319	487 553,72	1 333 887,48	25,00		
2320	487 577,74	1 333 888,98	25,00		
2321	487 582,32	1 333 886,68	25,00		
2322	487 589,53	1 333 888,64	25,00		
2323	487 619,51	1 333 908,37	25,00		
2324	487 640,09	1 333 916,17	25,00		
2325	487 640,96	1 333 916,68	25,00		
2326	487 648,59	1 333 922,70	25,00		
2327	487 651,15	1 333 924,72	25,00		
2328	487 652,84	1 333 929,18	25,00		
2329	487 630,21	1 333 959,31	25,00		
2330	487 628,16	1 333 963,53	25,00		
2331	487 589,87	1 334 015,36	25,00		
2332	487 580,10	1 334 027,58	25,00		

Раздел 2

Сведения о местоположении границ объекта					
1	2	3	4	5	6
2333	487 559,60	1 334 055,99	Картометрический метод	25,00	—
2334	487 555,89	1 334 059,02		25,00	
2262	487 552,05	1 334 059,71		25,00	
Вырез 18 из 29					
2335	487 847,40	1 333 672,04	Картометрический метод	25,00	—
2336	487 842,65	1 333 668,75		25,00	
2337	487 767,49	1 333 616,78		25,00	
2338	487 768,08	1 333 616,00		25,00	
2339	487 761,72	1 333 612,00		25,00	
2340	487 755,86	1 333 610,47		25,00	
2341	487 747,37	1 333 610,96		25,00	
2342	487 729,22	1 333 612,90		25,00	
2343	487 723,55	1 333 611,05		25,00	
2344	487 629,31	1 333 543,18		25,00	
2345	487 625,41	1 333 539,43		25,00	
2346	487 623,56	1 333 533,83		25,00	
2347	487 625,24	1 333 530,93		25,00	
2348	487 643,75	1 333 515,21		25,00	
2349	487 673,17	1 333 506,03		25,00	
2350	487 673,52	1 333 507,45		25,00	
2351	487 694,73	1 333 502,32		25,00	
2352	487 699,47	1 333 500,59		25,00	
2353	487 700,59	1 333 498,11		25,00	
2354	487 782,43	1 333 474,79		25,00	
2355	487 809,23	1 333 467,29		25,00	
2356	487 828,72	1 333 466,60		25,00	
2357	487 846,04	1 333 471,17		25,00	
2358	487 844,15	1 333 474,39		25,00	
2359	487 845,44	1 333 476,07		25,00	
2360	487 852,35	1 333 481,29		25,00	
2361	487 856,69	1 333 483,84		25,00	
2362	487 861,01	1 333 480,58		25,00	
2363	487 941,63	1 333 539,02		25,00	
2364	487 941,74	1 333 541,55		25,00	
2365	487 938,77	1 333 547,35		25,00	
2366	487 924,55	1 333 568,64		25,00	
2367	487 914,96	1 333 583,24		25,00	
2368	487 911,97	1 333 587,81	25,00		
2369	487 883,03	1 333 632,08	25,00		
2370	487 871,52	1 333 649,69	25,00		
2371	487 862,76	1 333 660,02	25,00		
2372	487 855,51	1 333 668,80	25,00		
2373	487 851,52	1 333 670,96	25,00		
2374	487 853,04	1 333 671,83	25,00		
2335	487 847,40	1 333 672,04	25,00		
Вырез 19 из 29					
2375	487 448,14	1 333 415,96	Картометрический метод	25,00	—
2376	487 444,76	1 333 415,06		25,00	
2377	487 415,84	1 333 394,94		25,00	
2378	487 354,85	1 333 352,76		25,00	
2379	487 308,24	1 333 316,53		25,00	
2380	487 303,54	1 333 302,89		25,00	
2381	487 361,39	1 333 222,92		25,00	
2382	487 380,40	1 333 194,87		25,00	
2383	487 411,49	1 333 150,54		25,00	

Раздел 2

Сведения о местоположении границ объекта

1	2	3	4	5	6
2384	487 416,97	1 333 148,74	Картометрический метод	25,00	—
2385	487 501,09	1 333 211,45		25,00	
2386	487 515,97	1 333 222,25		25,00	
2387	487 529,00	1 333 231,56		25,00	
2388	487 564,01	1 333 256,97		25,00	
2389	487 536,82	1 333 295,46		25,00	
2390	487 509,50	1 333 334,18		25,00	
2391	487 500,92	1 333 342,02		25,00	
2392	487 496,35	1 333 337,61		25,00	
2393	487 487,43	1 333 330,41		25,00	
2394	487 458,86	1 333 308,67		25,00	
2395	487 456,77	1 333 312,19		25,00	
2396	487 451,23	1 333 307,22		25,00	
2397	487 438,84	1 333 296,36		25,00	
2398	487 423,87	1 333 280,59		25,00	
2399	487 403,21	1 333 253,99		25,00	
2400	487 400,87	1 333 257,35		25,00	
2401	487 421,20	1 333 282,64		25,00	
2402	487 430,81	1 333 292,25		25,00	
2403	487 437,28	1 333 298,74		25,00	
2404	487 447,37	1 333 309,36		25,00	
2405	487 458,72	1 333 317,60		25,00	
2406	487 489,99	1 333 342,52		25,00	
2407	487 491,41	1 333 347,12		25,00	
2408	487 492,32	1 333 354,08		25,00	
2409	487 488,24	1 333 361,23		25,00	
2410	487 482,78	1 333 367,62		25,00	
2411	487 475,40	1 333 375,75		25,00	
2412	487 460,85	1 333 397,33		25,00	
2413	487 458,88	1 333 403,65	25,00		
2414	487 451,68	1 333 413,29	25,00		
2375	487 448,14	1 333 415,96	25,00		
Вырез 20 из 29					
2415	487 376,72	1 333 849,88	Картометрический метод	25,00	—
2416	487 234,15	1 333 746,79		25,00	
2417	487 229,52	1 333 740,93		25,00	
2418	487 257,52	1 333 701,41		25,00	
2419	487 274,28	1 333 676,98		25,00	
2420	487 302,58	1 333 637,13		25,00	
2421	487 316,26	1 333 617,40		25,00	
2422	487 320,35	1 333 613,83		25,00	
2423	487 327,07	1 333 614,62		25,00	
2424	487 368,41	1 333 644,12		25,00	
2425	487 462,75	1 333 710,04		25,00	
2426	487 464,79	1 333 715,12		25,00	
2427	487 469,98	1 333 718,79		25,00	
2428	487 468,46	1 333 720,80		25,00	
2429	487 471,14	1 333 726,61		25,00	
2430	487 469,13	1 333 733,21		25,00	
2431	487 426,60	1 333 792,37		25,00	
2432	487 424,63	1 333 793,94		25,00	
2433	487 415,72	1 333 805,32		25,00	
2434	487 416,15	1 333 806,73		25,00	
2435	487 405,58	1 333 821,49	25,00		
2436	487 404,08	1 333 822,85	25,00		

Раздел 2

Сведения о местоположении границ объекта					
1	2	3	4	5	6
2437	487 390,23	1 333 841,87	Картометрический метод	25,00	—
2438	487 384,76	1 333 838,12		25,00	
2415	487 376,72	1 333 849,88		25,00	
Вырез 21 из 29					
2439	487 193,72	1 334 109,74	Картометрический метод	25,00	—
2440	487 187,39	1 334 109,07		25,00	
2441	487 183,40	1 334 107,21		25,00	
2442	487 152,62	1 334 084,79		25,00	
2443	487 142,98	1 334 077,78		25,00	
2444	487 132,74	1 334 071,03		25,00	
2445	487 128,81	1 334 065,50		25,00	
2446	487 121,24	1 334 060,31		25,00	
2447	487 116,35	1 334 059,42		25,00	
2448	487 044,26	1 334 006,84		25,00	
2449	487 046,10	1 333 997,85		25,00	
2450	487 069,92	1 333 965,37		25,00	
2451	487 114,69	1 333 902,52		25,00	
2452	487 134,28	1 333 874,99		25,00	
2453	487 137,44	1 333 874,06		25,00	
2454	487 210,20	1 333 924,10		25,00	
2455	487 287,10	1 333 977,49		25,00	
2456	487 287,34	1 333 983,28		25,00	
2457	487 265,71	1 334 005,97		25,00	
2458	487 244,62	1 334 043,69		25,00	
2459	487 215,94	1 334 083,03	25,00		
2460	487 201,91	1 334 102,52	25,00		
2461	487 200,15	1 334 105,97	25,00		
2439	487 193,72	1 334 109,74	25,00		
Вырез 22 из 29					
2462	487 288,65	1 333 970,99	Картометрический метод	25,00	—
2463	487 214,60	1 333 918,08		25,00	
2464	487 175,81	1 333 890,08		25,00	
2465	487 148,17	1 333 870,27		25,00	
2466	487 144,84	1 333 865,18		25,00	
2467	487 145,43	1 333 859,19		25,00	Закрепление отсутствует
2468	487 220,98	1 333 753,31		25,00	
2469	487 226,13	1 333 753,79		25,00	
2470	487 372,68	1 333 858,95		25,00	
2471	487 374,38	1 333 862,94		25,00	
2472	487 319,65	1 333 938,57		25,00	
2473	487 298,55	1 333 968,01		25,00	
2474	487 293,17	1 333 970,79		25,00	—
2462	487 288,65	1 333 970,99	25,00		
Вырез 23 из 29					
2475	487 393,48	1 333 492,18	Картометрический метод	25,00	—
2476	487 318,95	1 333 596,36		25,00	
2477	487 315,78	1 333 597,05		25,00	
2478	487 225,95	1 333 533,66		25,00	
2479	487 173,43	1 333 495,95		25,00	

Раздел 2

Сведения о местоположении границ объекта

1	2	3	4	5	6
2480	487 172,46	1 333 492,43	Картометрический метод	25,00	—
2481	487 173,38	1 333 486,59		25,00	
2482	487 197,11	1 333 452,89		25,00	
2483	487 249,82	1 333 378,64		25,00	Закрепление отсутствует
2484	487 264,59	1 333 389,64		25,00	—
2485	487 296,26	1 333 413,30		25,00	
2486	487 314,85	1 333 424,13		25,00	
2487	487 356,91	1 333 458,42		25,00	
2488	487 391,31	1 333 486,46		25,00	
2475	487 393,48	1 333 492,18		25,00	
Вырез 24 из 29					
2489	487 289,15	1 333 302,18	Картометрический метод	25,00	Закрепление отсутствует
2490	487 255,38	1 333 277,03		25,00	
2491	487 242,25	1 333 267,63		25,00	
2492	487 201,21	1 333 240,13		25,00	
2493	487 169,73	1 333 220,12		25,00	
2494	487 109,27	1 333 179,26		25,00	
2495	487 107,01	1 333 176,45		25,00	
2496	487 105,62	1 333 171,36		25,00	
2497	487 149,01	1 333 109,73		25,00	
2498	487 160,33	1 333 108,78		25,00	
2499	487 169,00	1 333 109,85		25,00	
2500	487 211,72	1 333 137,51		25,00	
2501	487 258,56	1 333 172,23		25,00	
2502	487 279,87	1 333 187,73		25,00	
2503	487 318,57	1 333 210,37		25,00	
2504	487 346,08	1 333 229,66		25,00	
2505	487 294,66	1 333 301,86		25,00	
2489	487 289,15	1 333 302,18	25,00		
Вырез 25 из 29					
2506	486 508,73	1 334 817,39	Картометрический метод	25,00	—
2507	486 484,82	1 334 800,98		25,00	
2508	486 460,91	1 334 784,56		25,00	
2509	486 436,75	1 334 767,98		25,00	
2510	486 459,39	1 334 735,00		25,00	
2511	486 482,03	1 334 702,02		25,00	
2512	486 506,19	1 334 718,61		25,00	
2513	486 530,10	1 334 735,03		25,00	

Раздел 2

Сведения о местоположении границ объекта					
1	2	3	4	5	6
2514	486 554,01	1 334 751,44	Картометрический метод	25,00	—
2515	486 577,91	1 334 767,85		25,00	
2516	486 601,82	1 334 784,27		25,00	
2517	486 645,51	1 334 814,27		25,00	
2518	486 658,54	1 334 823,21		25,00	
2519	486 613,26	1 334 889,16		25,00	
2520	486 600,23	1 334 880,22		25,00	
2521	486 563,14	1 334 854,75		25,00	
2522	486 556,54	1 334 850,22		25,00	
2523	486 532,63	1 334 833,81		25,00	
2506	486 508,73	1 334 817,39		25,00	
Вырез 26 из 29					
2524	487 092,83	1 334 580,30	Картометрический метод	25,00	—
2525	487 089,68	1 334 577,64		25,00	
2526	487 087,98	1 334 566,79		25,00	
2527	487 091,19	1 334 551,14		25,00	
2528	487 100,23	1 334 537,43		25,00	
2529	487 141,82	1 334 491,93		25,00	
2530	487 157,26	1 334 469,51		25,00	
2531	487 198,83	1 334 447,06		25,00	
2532	487 202,83	1 334 457,76		25,00	
2533	487 203,45	1 334 469,37		25,00	
2534	487 205,14	1 334 486,70		25,00	
2535	487 204,04	1 334 490,77		25,00	
2536	487 200,40	1 334 493,37		25,00	
2537	487 193,49	1 334 505,99		25,00	
2538	487 193,30	1 334 507,39		25,00	
2539	487 185,01	1 334 524,15		25,00	
2540	487 179,86	1 334 535,06		25,00	
2541	487 176,74	1 334 543,23		25,00	
2542	487 161,63	1 334 565,52		25,00	
2543	487 154,67	1 334 571,25		25,00	
2544	487 146,19	1 334 574,31	25,00		
2524	487 092,83	1 334 580,30	25,00		
Вырез 27 из 29					
2545	487 046,24	1 333 279,87	Картометрический метод	25,00	—
2546	487 038,69	1 333 278,48		25,00	
2547	487 035,14	1 333 270,79		25,00	
2548	487 062,31	1 333 232,08		25,00	
2549	487 096,70	1 333 186,73		25,00	
2550	487 100,62	1 333 185,14		25,00	
2551	487 104,69	1 333 186,58		25,00	
2552	487 137,67	1 333 207,65		25,00	
2553	487 193,14	1 333 244,34		25,00	
2554	487 194,62	1 333 247,80		25,00	
2555	487 199,37	1 333 249,91		25,00	
2556	487 159,65	1 333 256,28		25,00	
2557	487 099,01	1 333 267,15		25,00	
2545	487 046,24	1 333 279,87		25,00	
Вырез 28 из 29					
2558	487 171,59	1 333 101,02	Картометрический метод	25,00	—
2559	487 165,93	1 333 097,40		25,00	
2560	487 224,18	1 333 014,44		25,00	Закрепление отсутствует
2561	487 229,95	1 333 017,92		25,00	—

Раздел 2

Сведения о местоположении границ объекта					
1	2	3	4	5	6
2562	487 227,62	1 333 021,23	Картометрический метод	25,00	—
2563	487 205,52	1 333 052,71		25,00	
2558	487 171,59	1 333 101,02		25,00	
Вырез 29 из 29					
2564	487 346,64	1 333 196,68	Картометрический метод	25,00	—
2565	487 346,63	1 333 197,00		25,00	
2566	487 346,31	1 333 196,99		25,00	
2567	487 346,32	1 333 196,67		25,00	
2564	487 346,64	1 333 196,68		25,00	
Т-1(19)					
1357	486 819,92	1 334 218,01	Картометрический метод	25,00	—
1358	486 768,07	1 334 175,20		25,00	
1359	486 744,55	1 334 156,54		25,00	
1360	486 728,98	1 334 148,45		25,00	
1361	486 713,03	1 334 133,96		25,00	
1362	486 696,03	1 334 119,36		25,00	
1363	486 687,40	1 334 114,52		25,00	
1364	486 672,08	1 334 102,34		25,00	
1365	486 646,44	1 334 083,32		25,00	
1366	486 619,22	1 334 066,40		25,00	
1367	486 593,78	1 334 054,60		25,00	
1368	486 566,79	1 334 045,34		25,00	
1369	486 551,31	1 334 040,70		25,00	
1370	486 534,59	1 334 032,81		25,00	
1371	486 511,09	1 334 014,61		25,00	
1372	486 509,56	1 334 007,74		25,00	
1373	486 510,20	1 334 002,76		25,00	
1374	486 589,28	1 333 896,56		25,00	
1375	486 594,61	1 333 896,87		25,00	
1376	486 605,72	1 333 900,54		25,00	
1377	486 618,57	1 333 909,48		25,00	
1378	486 620,50	1 333 914,43		25,00	
1379	486 628,87	1 333 920,55		25,00	
1380	486 636,99	1 333 922,87		25,00	
1381	486 757,08	1 334 011,79		25,00	
1382	486 774,93	1 334 024,60		25,00	
1383	486 804,83	1 334 045,57		25,00	
1384	486 862,27	1 334 088,46		25,00	
1385	486 866,92	1 334 091,95		25,00	
1386	486 869,62	1 334 088,22		25,00	
1387	486 877,42	1 334 093,90		25,00	
1388	486 875,36	1 334 098,00		25,00	
1389	486 878,66	1 334 099,99		25,00	
1390	486 885,93	1 334 104,61	25,00		
1391	486 953,16	1 334 154,21	25,00		
1392	486 969,71	1 334 166,82	25,00		
1393	486 967,57	1 334 169,14	25,00		
1394	486 956,01	1 334 184,58	25,00		
1395	486 954,32	1 334 186,83	25,00		
1396	486 955,38	1 334 189,87	25,00		
1397	486 957,35	1 334 195,53	25,00		
1398	486 960,18	1 334 197,67	25,00		
1399	486 975,53	1 334 209,27	25,00		
1400	487 003,65	1 334 230,55	25,00		
1401	487 014,31	1 334 232,20	25,00		

Раздел 2

Сведения о местоположении границ объекта					
1	2	3	4	5	6
1402	487 020,97	1 334 223,30	Картометрический метод	25,00	—
1403	487 025,77	1 334 216,88		25,00	
1404	487 027,43	1 334 220,91		25,00	
1405	487 038,16	1 334 228,97		25,00	
1406	487 040,16	1 334 227,94		25,00	
1407	487 070,65	1 334 251,88		25,00	
1408	487 076,95	1 334 258,38		25,00	
1409	487 078,14	1 334 261,17		25,00	
1410	487 077,66	1 334 267,21		25,00	
1411	487 036,96	1 334 322,32		25,00	
1412	487 036,96	1 334 322,33		25,00	—
1413	487 027,68	1 334 341,73		25,00	
1414	486 991,83	1 334 390,10		25,00	
1415	486 979,10	1 334 394,41		25,00	
1416	486 976,01	1 334 398,23		25,00	
1417	486 974,02	1 334 396,80		25,00	
1418	486 959,84	1 334 410,94		25,00	
1419	486 955,78	1 334 416,36		25,00	
1420	486 956,69	1 334 421,96		25,00	
1421	486 942,09	1 334 435,51		25,00	
1422	486 936,26	1 334 445,54		25,00	
1423	486 927,19	1 334 460,66		25,00	
1424	486 888,36	1 334 510,22		25,00	
1425	486 826,76	1 334 591,68		25,00	
1426	486 823,70	1 334 592,50		25,00	
1427	486 833,92	1 334 597,07		25,00	
1428	486 836,70	1 334 599,86		25,00	
1429	486 828,43	1 334 607,97		25,00	
1430	486 825,40	1 334 601,21		25,00	
1431	486 813,01	1 334 598,99		25,00	
1432	486 795,05	1 334 634,86		25,00	
1433	486 763,07	1 334 686,26		25,00	
1434	486 740,76	1 334 715,96		25,00	
1435	486 730,31	1 334 709,09		25,00	
1436	486 715,32	1 334 698,76		25,00	
1437	486 709,74	1 334 706,21	25,00		
1438	486 661,35	1 334 771,01	25,00		
1439	486 482,90	1 334 651,71	25,00		
1440	486 464,57	1 334 677,49	25,00		
1441	486 471,40	1 334 682,17	25,00		
1442	486 409,51	1 334 772,32	25,00		
1443	486 588,11	1 334 894,94	25,00		
1444	486 590,68	1 334 904,16	25,00		
1445	486 586,63	1 334 909,74	25,00		
1446	486 542,62	1 334 970,47	25,00		
1447	486 551,62	1 334 976,94	25,00		
1448	486 472,34	1 335 087,46	25,00		
1449	486 414,78	1 335 160,63	25,00		
1450	486 216,00	1 334 949,65	25,00		
1451	486 211,54	1 334 953,68	25,00		
1452	486 402,71	1 335 177,02	25,00		
1453	486 355,50	1 335 241,12	25,00		
1454	486 310,10	1 335 296,93	25,00		
1455	486 271,12	1 335 342,28	25,00		

Раздел 2

Сведения о местоположении границ объекта					
1	2	3	4	5	6
1456	486 224,39	1 335 398,00	Картометрический метод	25,00	—
1457	486 224,12	1 335 398,19		25,00	—
1458	486 139,74	1 335 464,54		25,00	Закрепление отсутствует
1459	486 124,55	1 335 463,05		25,00	
1460	486 116,71	1 335 461,98		25,00	—
1461	486 054,29	1 335 453,50		25,00	Закрепление отсутствует
1462	486 044,07	1 335 429,34		25,00	
1463	485 971,64	1 335 263,44		25,00	—
1464	485 965,69	1 335 248,45		25,00	
1465	485 963,55	1 335 236,82		25,00	
1466	485 964,76	1 335 216,67		25,00	
1467	485 976,57	1 335 167,05		25,00	
1468	485 997,63	1 335 106,50		25,00	
1469	486 032,15	1 335 014,51		25,00	
1470	486 055,03	1 334 950,23		25,00	
1471	486 077,88	1 334 885,01		25,00	
1472	486 077,87	1 334 885,01		25,00	
1473	486 097,03	1 334 829,03		25,00	
1474	486 097,02	1 334 829,02		25,00	
1475	486 156,29	1 334 680,69		25,00	
1476	486 174,17	1 334 636,03		25,00	
1477	486 183,55	1 334 605,82		25,00	
1478	486 188,33	1 334 579,57		25,00	
1479	486 192,14	1 334 548,79		25,00	
1480	486 196,28	1 334 533,81		25,00	
1481	486 210,01	1 334 499,25		25,00	
1482	486 215,04	1 334 486,41		25,00	
1483	486 230,69	1 334 444,91		25,00	
1484	486 268,17	1 334 339,72		25,00	
1485	486 278,89	1 334 313,76		25,00	
1486	486 285,43	1 334 305,79		25,00	
1487	486 344,81	1 334 227,57		25,00	
1488	486 369,66	1 334 194,10		25,00	
1489	486 380,00	1 334 180,17		25,00	
1490	486 415,45	1 334 131,40		25,00	
1491	486 451,92	1 334 080,97		25,00	
1492	486 496,92	1 334 020,66		25,00	
1493	486 501,06	1 334 019,69		25,00	
1494	486 504,73	1 334 020,51		25,00	
1495	486 515,16	1 334 026,94		25,00	
1496	486 526,55	1 334 036,78		25,00	
1497	486 545,45	1 334 044,60		25,00	
1498	486 594,83	1 334 062,37	25,00		
1499	486 615,88	1 334 070,79	25,00		
1500	486 631,06	1 334 079,96	25,00		
1501	486 656,75	1 334 097,01	25,00		
1502	486 674,11	1 334 112,03	25,00		
1503	486 687,89	1 334 129,47	25,00		
1504	486 700,08	1 334 138,48	25,00		
1505	486 808,87	1 334 222,88	25,00		
1506	486 809,74	1 334 223,98	25,00		
1507	486 815,38	1 334 228,15	25,00		
1357	486 819,92	1 334 218,01	25,00		

Раздел 2

Сведения о местоположении границ объекта

1	2	3	4	5	6	
Т-1(20)						
1508	486 592,63	1 335 616,30	Картометрический метод	25,00	—	
1509	486 575,28	1 335 596,60		25,00	—	
1510	486 552,45	1 335 571,49		25,00	Закрепление отсутствует	
1511	486 526,44	1 335 542,88		25,00		
1512	486 502,19	1 335 523,19		25,00		
1513	486 470,41	1 335 511,30		25,00		
1514	486 441,03	1 335 506,28		25,00		
1515	486 204,79	1 335 472,85		25,00		
1516	486 194,13	1 335 464,35		25,00		
1517	486 188,19	1 335 453,46		25,00		
1518	486 297,39	1 335 366,94		25,00		—
1519	486 337,56	1 335 320,21		25,00		
1520	486 383,70	1 335 263,50		25,00		
1521	486 519,92	1 335 078,56		25,00		
1522	486 632,47	1 334 920,56		25,00		
1523	486 735,88	1 334 778,44		25,00		
1524	486 844,99	1 334 620,11		25,00		
1525	486 915,57	1 334 524,58		25,00		
1526	486 919,67	1 334 525,76		25,00		
1527	486 928,71	1 334 533,25		25,00		
1528	486 951,43	1 334 550,88		25,00		
1529	486 977,21	1 334 572,64		25,00		
1530	486 982,39	1 334 576,63		25,00		
1531	486 984,04	1 334 584,83		25,00		
1532	486 989,61	1 334 588,33		25,00		
1533	487 008,71	1 334 560,64		25,00		
1534	487 017,66	1 334 547,36		25,00		
1535	487 022,43	1 334 544,84		25,00		
1536	487 025,95	1 334 544,68		25,00		
1537	487 059,46	1 334 567,28		25,00		
1538	487 086,64	1 334 584,83		25,00		
1539	487 089,96	1 334 587,40		25,00		
1540	487 094,41	1 334 588,91		25,00		
1541	487 137,45	1 334 584,63	25,00			
1542	487 150,56	1 334 582,19	25,00			
1543	487 157,60	1 334 579,04	25,00			
1544	487 166,63	1 334 571,11	25,00			
1545	487 174,58	1 334 578,94	25,00			
1546	487 209,27	1 334 654,59	25,00			
1547	487 252,71	1 334 742,18	25,00			
1548	487 271,75	1 334 761,62	25,00			
1549	487 285,59	1 334 771,71	25,00			
1550	487 364,10	1 334 810,12	25,00	Закрепление отсутствует		
1551	487 319,04	1 334 892,95	25,00			
1552	487 264,58	1 334 992,04	25,00			

Раздел 2

Сведения о местоположении границ объекта							
1	2	3	4	5	6		
1553	487 233,28	1 335 048,51	Картометрический метод	25,00	Закрепление отсутствует		
1554	487 154,20	1 335 192,69		25,00			
1555	487 091,80	1 335 306,93		25,00			
1556	487 062,37	1 335 356,43		25,00			
1557	487 058,79	1 335 362,44		25,00	—		
1558	487 011,81	1 335 426,87		25,00			
1559	486 914,86	1 335 550,05		25,00			
1560	486 890,33	1 335 581,86		25,00			
1561	486 869,31	1 335 616,69		25,00			
1562	486 848,56	1 335 683,17		25,00			
1563	486 835,46	1 335 693,72		25,00			
1564	486 792,27	1 335 703,73		25,00			
1565	486 735,57	1 335 714,72		25,00			
1566	486 718,46	1 335 716,25		25,00			
1567	486 693,54	1 335 718,48		25,00			
1568	486 680,36	1 335 712,93		25,00			
1569	486 639,45	1 335 669,45		25,00			
1508	486 592,63	1 335 616,30		25,00			
T-1(21)							
1570	487 849,61	1 334 274,51		Картометрический метод		25,00	—
1571	487 840,84	1 334 269,65	25,00				
1572	487 836,65	1 334 264,05	25,00				
1573	487 797,90	1 334 238,69	25,00				
1574	487 715,60	1 334 179,60	25,00				
1575	487 715,36	1 334 177,36	25,00				
1576	487 717,92	1 334 173,94	25,00				
1577	487 727,53	1 334 173,25	25,00				
1578	487 750,02	1 334 175,38	25,00				
1579	487 763,39	1 334 170,77	25,00				
1580	487 766,28	1 334 166,79	25,00				
1581	487 769,40	1 334 169,01	25,00				
1582	487 794,39	1 334 163,17	25,00				
1583	487 811,08	1 334 157,06	25,00				
1584	487 821,49	1 334 146,00	25,00				
1585	487 823,38	1 334 134,01	25,00				
1586	487 815,97	1 334 118,66	25,00				
1587	487 806,47	1 334 108,70	25,00				
1588	487 783,14	1 334 092,37	25,00				
1589	487 757,01	1 334 069,83	25,00				
1590	487 737,07	1 334 046,66	25,00				
1591	487 735,09	1 334 039,02	25,00				
1592	487 734,99	1 334 030,59	25,00				
1593	487 723,68	1 334 010,57	25,00				
1594	487 705,48	1 333 987,94	25,00				
1595	487 698,63	1 333 972,19	25,00				
1596	487 698,43	1 333 963,53	25,00				
1597	487 700,33	1 333 953,11	25,00				
1598	487 690,45	1 333 952,16	25,00				
1599	487 686,96	1 333 961,73	25,00				
1600	487 682,77	1 333 967,65	25,00				
1601	487 691,30	1 333 978,48	25,00				
1602	487 698,19	1 333 985,66	25,00				

Раздел 2

Сведения о местоположении границ объекта

1	2	3	4	5	6
1603	487 714,78	1 334 007,91	Картометрический метод	25,00	—
1604	487 720,34	1 334 017,26		25,00	
1605	487 722,86	1 334 022,92		25,00	
1606	487 724,71	1 334 025,52		25,00	
1607	487 731,67	1 334 049,18		25,00	
1608	487 736,90	1 334 057,38		25,00	
1609	487 751,45	1 334 072,91		25,00	
1610	487 767,87	1 334 088,38		25,00	
1611	487 799,47	1 334 110,85		25,00	
1612	487 805,63	1 334 116,52		25,00	
1613	487 807,61	1 334 115,88		25,00	
1614	487 808,63	1 334 119,07		25,00	
1615	487 811,67	1 334 125,03		25,00	
1616	487 815,29	1 334 128,46		25,00	
1617	487 817,07	1 334 136,03		25,00	
1618	487 815,52	1 334 140,58		25,00	
1619	487 817,26	1 334 146,00		25,00	
1620	487 811,34	1 334 147,90		25,00	
1621	487 805,38	1 334 152,50		25,00	
1622	487 749,75	1 334 167,62		25,00	
1623	487 732,37	1 334 173,19		25,00	
1624	487 722,55	1 334 166,11		25,00	
1625	487 714,83	1 334 164,14		25,00	
1626	487 707,80	1 334 173,08		25,00	
1627	487 705,79	1 334 172,69		25,00	
1628	487 631,81	1 334 119,39		25,00	
1629	487 593,71	1 334 092,06		25,00	
1630	487 593,38	1 334 091,02		25,00	
1631	487 587,77	1 334 086,78		25,00	
1632	487 586,82	1 334 087,08		25,00	
1633	487 564,69	1 334 071,27		25,00	
1634	487 563,07	1 334 067,77		25,00	
1635	487 563,46	1 334 064,66		25,00	
1636	487 567,90	1 334 059,02		25,00	
1637	487 576,08	1 334 065,04		25,00	
1638	487 578,01	1 334 062,91		25,00	
1639	487 607,04	1 334 022,10		25,00	
1640	487 668,27	1 333 936,01		25,00	
1641	487 672,45	1 333 932,18		25,00	
1642	487 658,96	1 333 921,93		25,00	
1643	487 656,47	1 333 921,41		25,00	
1644	487 650,26	1 333 917,24		25,00	
1645	487 610,64	1 333 891,74		25,00	
1646	487 591,06	1 333 879,15		25,00	
1647	487 581,24	1 333 877,87		25,00	
1648	487 564,48	1 333 877,45		25,00	
1649	487 548,81	1 333 869,46		25,00	
1650	487 535,48	1 333 859,05		25,00	
1651	487 508,25	1 333 834,01		25,00	
1652	487 506,64	1 333 829,10		25,00	
1653	487 497,28	1 333 823,73		25,00	
1654	487 478,49	1 333 806,05		25,00	
1655	487 469,81	1 333 798,59		25,00	
1656	487 469,37	1 333 799,19		25,00	
1657	487 451,53	1 333 782,84		25,00	

Раздел 2

Сведения о местоположении границ объекта					
1	2	3	4	5	6
1658	487 448,71	1 333 781,15	Картометрический метод	25,00	—
1659	487 509,15	1 333 692,44		25,00	
1660	487 557,53	1 333 621,44		25,00	
1661	487 602,84	1 333 554,91		25,00	
1662	487 610,74	1 333 550,96		25,00	
1663	487 620,96	1 333 550,58		25,00	
1664	487 628,11	1 333 554,49		25,00	
1665	487 639,22	1 333 563,54		25,00	
1666	487 645,77	1 333 566,10		25,00	
1667	487 647,87	1 333 568,69		25,00	
1668	487 669,98	1 333 582,74		25,00	
1669	487 688,20	1 333 595,71		25,00	
1670	487 690,21	1 333 597,18		25,00	
1671	487 715,59	1 333 613,10		25,00	
1672	487 752,77	1 333 638,04		25,00	
1673	487 756,23	1 333 633,31		25,00	
1674	487 761,65	1 333 625,90		25,00	
1675	487 764,99	1 333 620,69		25,00	
1676	487 833,90	1 333 669,64		25,00	
1677	487 844,12	1 333 676,77		25,00	
1678	487 849,50	1 333 678,89		25,00	
1679	487 854,84	1 333 678,84		25,00	
1680	487 873,00	1 333 692,12		25,00	
1681	487 935,33	1 333 737,06		25,00	
1682	487 940,24	1 333 740,68		25,00	
1683	487 944,43	1 333 742,79		25,00	
1684	487 952,22	1 333 748,70		25,00	
1685	487 981,91	1 333 769,65		25,00	
1686	488 032,41	1 333 805,88		25,00	
1687	488 069,81	1 333 832,18		25,00	
1688	488 087,37	1 333 845,60		25,00	
1689	488 092,48	1 333 857,89		25,00	
1690	488 100,56	1 333 866,71		25,00	
1691	488 119,47	1 333 884,09	25,00		
1692	488 129,68	1 333 895,93	25,00		
1693	488 130,73	1 333 905,74	25,00		
1694	488 102,63	1 333 944,03	25,00		
1695	488 036,88	1 334 030,52	25,00		
1696	487 956,44	1 334 135,28	25,00		
1697	487 905,55	1 334 203,90	25,00		
1698	487 853,68	1 334 271,85	25,00		
1570	487 849,61	1 334 274,51	25,00	—	
Т-1(22)					
1699	487 465,93	1 334 015,32	Картометрический метод	25,00	—
1700	487 583,58	1 334 099,55		25,00	
1701	487 584,43	1 334 104,86		25,00	
1702	487 569,88	1 334 126,74		25,00	

Раздел 2

Сведения о местоположении границ объекта						
1	2	3	4	5	6	
1703	487 551,43	1 334 152,22	Картометрический метод	25,00	Закрепление отсутствует	
1704	487 538,49	1 334 170,21		25,00	—	
1705	487 515,69	1 334 201,90		25,00	Закрепление отсутствует	
1706	487 503,58	1 334 219,15		25,00		
1707	487 501,22	1 334 222,51		25,00		
1708	487 504,95	1 334 225,12		25,00		
1709	487 499,52	1 334 232,86		25,00		
1710	487 544,06	1 334 263,94		25,00		
1711	487 544,56	1 334 270,83		25,00		
1712	487 534,01	1 334 285,71		25,00		
1713	487 530,02	1 334 291,40		25,00		
1714	487 505,84	1 334 325,96		25,00		
1715	487 482,63	1 334 361,06		25,00		
1716	487 479,42	1 334 364,93		25,00		
1717	487 477,20	1 334 367,92		25,00		
1718	487 468,32	1 334 379,08		25,00		
1719	487 462,26	1 334 387,22		25,00		
1720	487 466,44	1 334 390,08		25,00		
1721	487 480,23	1 334 369,96		25,00		
1722	487 514,39	1 334 320,29		25,00		
1723	487 548,15	1 334 272,78		25,00		
1724	487 554,47	1 334 271,22		25,00		
1725	487 613,83	1 334 312,62		25,00		
1726	487 622,03	1 334 318,33		25,00		
1727	487 627,43	1 334 325,54		25,00		
1728	487 637,18	1 334 328,73		25,00		
1729	487 641,65	1 334 335,38		25,00		
1730	487 640,24	1 334 340,72		25,00		
1731	487 642,72	1 334 344,63		25,00		—
1732	487 643,94	1 334 345,72		25,00		
1733	487 647,24	1 334 346,94		25,00		
1734	487 679,62	1 334 369,78		25,00		
1735	487 680,40	1 334 372,97		25,00		
1736	487 684,15	1 334 375,16		25,00		
1737	487 689,29	1 334 372,00		25,00		
1738	487 695,27	1 334 369,68		25,00		
1739	487 705,01	1 334 377,09		25,00		
1740	487 741,81	1 334 402,70		25,00		
1741	487 745,07	1 334 406,95		25,00		
1742	487 746,73	1 334 413,56		25,00		
1743	487 669,29	1 334 514,81		25,00		
1744	487 635,66	1 334 559,22		25,00		
1745	487 629,12	1 334 560,01		25,00		
1746	487 621,46	1 334 553,60		25,00		
1747	487 616,41	1 334 545,77		25,00		
1748	487 595,02	1 334 515,43		25,00		
1749	487 557,72	1 334 474,59		25,00		
1750	487 546,58	1 334 463,38		25,00		
1751	487 534,38	1 334 455,14		25,00		
1752	487 444,43	1 334 428,97		25,00		
1753	487 410,49	1 334 418,64		25,00		
1754	487 367,05	1 334 405,77		25,00		
1755	487 272,62	1 334 377,92		25,00		
1756	487 246,91	1 334 368,92		25,00		

Раздел 2

Сведения о местоположении границ объекта

1	2	3	4	5	6
1757	487 226,40	1 334 356,27	Картометрический метод	25,00	—
1758	487 110,63	1 334 271,05		25,00	
1759	487 105,79	1 334 261,91		25,00	
1760	487 106,78	1 334 258,21		25,00	
1761	487 147,56	1 334 201,08		25,00	
1762	487 150,46	1 334 191,64		25,00	
1763	487 159,25	1 334 178,58		25,00	
1764	487 193,86	1 334 129,76		25,00	
1765	487 200,75	1 334 127,50		25,00	
1766	487 312,98	1 334 207,18		25,00	
1767	487 336,59	1 334 224,38		25,00	
1768	487 371,92	1 334 249,11		25,00	
1769	487 376,90	1 334 253,81		25,00	
1770	487 390,73	1 334 262,14		25,00	
1771	487 395,73	1 334 261,50		25,00	
1772	487 401,09	1 334 258,92		25,00	
1773	487 405,70	1 334 254,69		25,00	
1774	487 423,60	1 334 229,67		25,00	
1775	487 426,35	1 334 226,71		25,00	
1776	487 431,13	1 334 224,24		25,00	
1777	487 437,09	1 334 224,47		25,00	
1778	487 452,52	1 334 202,75		25,00	
1779	487 447,95	1 334 199,53		25,00	
1780	487 447,09	1 334 200,78		25,00	
1781	487 448,35	1 334 201,81		25,00	
1782	487 437,68	1 334 217,06		25,00	
1783	487 430,97	1 334 219,92		25,00	
1784	487 427,53	1 334 221,39		25,00	
1785	487 425,87	1 334 219,82		25,00	
1786	487 422,27	1 334 223,00		25,00	
1787	487 415,38	1 334 230,60		25,00	
1788	487 401,29	1 334 250,23		25,00	
1789	487 397,64	1 334 252,58		25,00	
1790	487 392,59	1 334 253,22		25,00	
1791	487 387,83	1 334 252,02		25,00	
1792	487 380,03	1 334 246,87		25,00	
1793	487 310,58	1 334 197,33		25,00	
1794	487 231,99	1 334 141,99		25,00	
1795	487 207,41	1 334 124,59		25,00	
1796	487 204,21	1 334 122,32		25,00	
1797	487 234,43	1 334 079,09		25,00	
1798	487 233,40	1 334 074,47	25,00		
1799	487 266,09	1 334 029,20	25,00		
1800	487 289,97	1 333 996,40	25,00		
1801	487 308,73	1 333 969,42	25,00		
1802	487 309,00	1 333 967,34	25,00		
1803	487 333,28	1 333 932,92	25,00		
1804	487 340,45	1 333 929,39	25,00		
1805	487 345,36	1 333 929,92	25,00		
1806	487 375,88	1 333 952,78	25,00		
1807	487 455,21	1 334 007,76	25,00		
1808	487 456,39	1 334 012,77	25,00		
1809	487 454,67	1 334 016,87	25,00		
1810	487 449,77	1 334 023,21	25,00		
1811	487 393,17	1 334 103,43	25,00		

Раздел 2

Сведения о местоположении границ объекта

1	2	3	4	5	6
1812	487 387,47	1 334 104,83	Картометрический метод	25,00	—
1813	487 384,10	1 334 113,23		25,00	
1814	487 382,72	1 334 118,41		25,00	
1815	487 386,02	1 334 120,65		25,00	
1816	487 391,55	1 334 112,04		25,00	
1817	487 415,30	1 334 078,95		25,00	
1818	487 455,57	1 334 022,24		25,00	
1819	487 461,29	1 334 015,77		25,00	
1699	487 465,93	1 334 015,32		25,00	
Т-1(23)					
1820	487 370,57	1 334 797,22	Картометрический метод	25,00	—
1821	487 288,72	1 334 758,90		25,00	
1822	487 262,33	1 334 738,69		25,00	
1823	487 209,74	1 334 634,19		25,00	
1824	487 179,54	1 334 575,57		25,00	
1825	487 174,77	1 334 557,97		25,00	
1826	487 207,49	1 334 496,04		25,00	
1827	487 211,98	1 334 495,73		25,00	
1828	487 210,61	1 334 492,70		25,00	
1829	487 206,60	1 334 465,48		25,00	
1830	487 208,10	1 334 458,33		25,00	
1831	487 206,35	1 334 440,87		25,00	
1832	487 245,51	1 334 386,04		25,00	
1833	487 252,06	1 334 381,12		25,00	
1834	487 352,75	1 334 411,00		25,00	
1835	487 419,13	1 334 429,78		25,00	
1836	487 499,31	1 334 455,12		25,00	
1837	487 501,93	1 334 461,58		25,00	
1838	487 501,76	1 334 466,40		25,00	
1839	487 491,59	1 334 484,41		25,00	
1840	487 485,33	1 334 494,80		25,00	
1841	487 504,38	1 334 507,12		25,00	
1842	487 509,21	1 334 509,85		25,00	
1843	487 509,27	1 334 517,84		25,00	
1844	487 507,73	1 334 521,67		25,00	
1845	487 491,56	1 334 545,96		25,00	
1846	487 492,50	1 334 551,88		25,00	
1847	487 496,80	1 334 562,92		25,00	
1848	487 496,49	1 334 569,19		25,00	
1849	487 469,96	1 334 607,75		25,00	
1850	487 465,97	1 334 608,83		25,00	
1851	487 455,80	1 334 621,45		25,00	
1852	487 463,62	1 334 623,11		25,00	
1853	487 505,25	1 334 563,10		25,00	
1854	487 506,28	1 334 555,08		25,00	
1855	487 497,56	1 334 548,59		25,00	
1856	487 505,06	1 334 538,92		25,00	
1857	487 504,12	1 334 534,59		25,00	
1858	487 504,62	1 334 532,78		25,00	
1859	487 516,97	1 334 514,95		25,00	
1860	487 513,38	1 334 507,27	25,00		
1861	487 509,74	1 334 504,63	25,00		
1862	487 509,91	1 334 503,82	25,00		
1863	487 496,51	1 334 494,57	25,00		
1864	487 494,34	1 334 491,16	25,00		

Раздел 2

Сведения о местоположении границ объекта

1	2	3	4	5	6
1865	487 506,01	1 334 471,64	Картометрический метод	25,00	—
1866	487 513,43	1 334 462,92		25,00	
1867	487 520,80	1 334 460,13		25,00	
1868	487 527,48	1 334 460,35		25,00	
1869	487 540,72	1 334 468,86		25,00	
1870	487 551,65	1 334 479,46		25,00	
1871	487 582,15	1 334 513,45		25,00	
1872	487 587,31	1 334 518,46		25,00	
1873	487 602,21	1 334 537,31		25,00	
1874	487 612,48	1 334 555,52		25,00	
1875	487 619,05	1 334 572,36		25,00	
1876	487 618,29	1 334 580,87		25,00	
1877	487 615,11	1 334 587,04		25,00	
1878	487 602,77	1 334 600,37		25,00	
1879	487 561,16	1 334 630,90		25,00	
1880	487 508,43	1 334 658,72		25,00	
1881	487 451,41	1 334 689,53		25,00	
1882	487 426,50	1 334 708,26		25,00	
1883	487 416,05	1 334 719,86		25,00	
1884	487 401,13	1 334 742,86		25,00	
1820	487 370,57	1 334 797,22	25,00		
Т-1(24)					
1885	487 084,79	1 334 250,27	Картометрический метод	25,00	—
1886	487 067,59	1 334 235,45		25,00	
1887	487 008,12	1 334 186,45		25,00	
1888	486 979,22	1 334 163,80		25,00	
1889	486 963,98	1 334 152,76		25,00	
1890	486 957,24	1 334 147,72		25,00	
1891	486 896,01	1 334 102,70		25,00	
1892	486 890,36	1 334 098,64		25,00	
1893	486 886,58	1 334 095,86		25,00	
1894	486 848,88	1 334 068,17		25,00	
1895	486 787,70	1 334 023,40		25,00	
1896	486 776,41	1 334 011,67		25,00	
1897	486 767,06	1 334 008,76		25,00	
1898	486 743,20	1 333 991,53		25,00	
1899	486 639,09	1 333 914,30		25,00	
1900	486 630,25	1 333 907,29		25,00	
1901	486 624,30	1 333 903,81		25,00	
1902	486 624,82	1 333 899,22		25,00	
1903	486 620,27	1 333 895,03		25,00	
1904	486 615,74	1 333 892,01		25,00	
1905	486 611,23	1 333 889,88		25,00	
1906	486 609,90	1 333 891,75		25,00	
1907	486 606,34	1 333 886,59		25,00	
1908	486 604,19	1 333 883,48		25,00	
1909	486 603,82	1 333 873,26	25,00		
1910	486 617,73	1 333 852,54	25,00		
1911	486 631,75	1 333 834,44	25,00		
1912	486 647,68	1 333 810,87	25,00		
1913	486 649,68	1 333 812,14	25,00		
1914	486 673,62	1 333 776,27	25,00		
1915	486 680,89	1 333 768,71	25,00		
1916	486 685,12	1 333 765,77	25,00		
1917	486 688,99	1 333 765,66	25,00		

Раздел 2

Сведения о местоположении границ объекта

1	2	3	4	5	6
1918	486 721,13	1 333 787,35	Картометрический метод	25,00	—
1919	486 747,74	1 333 806,65		25,00	
1920	486 800,32	1 333 844,06		25,00	
1921	486 805,49	1 333 851,39		25,00	
1922	486 816,24	1 333 858,82		25,00	
1923	486 824,71	1 333 861,75		25,00	
1924	486 829,29	1 333 864,93		25,00	
1925	486 827,50	1 333 869,21		25,00	
1926	486 835,77	1 333 875,60		25,00	
1927	486 868,29	1 333 900,73		25,00	
1928	486 872,59	1 333 904,05		25,00	
1929	486 882,12	1 333 910,74		25,00	
1930	486 888,27	1 333 913,42		25,00	
1931	486 892,35	1 333 910,03		25,00	
1932	487 036,11	1 334 012,48		25,00	
1933	487 037,81	1 334 015,42		25,00	
1934	487 037,81	1 334 017,70		25,00	
1935	487 036,65	1 334 019,34		25,00	
1936	487 021,19	1 334 037,10		25,00	
1937	487 015,57	1 334 038,81		25,00	
1938	486 972,60	1 334 007,21		25,00	
1939	486 969,37	1 334 009,31		25,00	
1940	486 956,34	1 334 011,87		25,00	
1941	486 948,97	1 334 012,74		25,00	
1942	486 940,21	1 334 014,02		25,00	
1943	486 931,48	1 334 016,69		25,00	
1944	486 926,07	1 334 022,94		25,00	
1945	486 937,26	1 334 018,70		25,00	
1946	486 943,23	1 334 017,27		25,00	
1947	486 969,71	1 334 013,35		25,00	
1948	486 974,30	1 334 013,17		25,00	
1949	487 016,14	1 334 044,18		25,00	
1950	487 019,39	1 334 046,97		25,00	
1951	487 027,88	1 334 036,15		25,00	
1952	487 038,80	1 334 024,17		25,00	
1953	487 040,80	1 334 024,39		25,00	
1954	487 043,01	1 334 020,57		25,00	
1955	487 049,61	1 334 023,76		25,00	
1956	487 052,10	1 334 024,09		25,00	
1957	487 148,92	1 334 093,40		25,00	
1958	487 183,91	1 334 119,19		25,00	
1959	487 184,87	1 334 127,03		25,00	
1960	487 179,23	1 334 134,98		25,00	
1961	487 173,83	1 334 132,31	25,00		
1962	487 155,06	1 334 157,98	25,00		
1963	487 157,33	1 334 161,86	25,00		
1964	487 144,97	1 334 177,88	25,00		
1965	487 139,10	1 334 184,84	25,00		
1966	487 093,02	1 334 247,07	25,00		
1885	487 084,79	1 334 250,27	25,00		
Т-1(25)					
1967	486 827,94	1 333 545,52	Картометрический метод	25,00	Закрепление отсутствует
1968	486 822,25	1 333 545,38		25,00	

Раздел 2

Сведения о местоположении границ объекта

1	2	3	4	5	6
1969	486 626,90	1 333 406,65	Картометрический метод	25,00	Закрепление отсутствует
1970	486 622,47	1 333 402,47		25,00	
1971	486 625,45	1 333 396,73		25,00	
1972	486 636,48	1 333 389,16		25,00	
1973	486 641,36	1 333 370,22		25,00	
1974	486 647,77	1 333 359,03		25,00	
1975	486 653,29	1 333 344,72		25,00	
1976	486 657,15	1 333 341,90		25,00	
1977	486 660,07	1 333 327,65		25,00	
1978	486 676,73	1 333 282,48		25,00	
1979	486 691,96	1 333 257,26		25,00	
1980	486 702,46	1 333 251,21		25,00	
1981	486 740,08	1 333 235,97		25,00	
1982	486 762,15	1 333 231,08		25,00	
1983	486 785,33	1 333 233,04		25,00	
1984	486 807,47	1 333 243,58		25,00	
1985	486 815,96	1 333 248,83		25,00	
1986	486 882,54	1 333 299,26		25,00	
1987	486 934,49	1 333 336,18		25,00	
1988	486 961,31	1 333 354,98		25,00	
1989	486 959,37	1 333 360,89	25,00		
1990	486 923,18	1 333 412,42	25,00		
1991	486 891,79	1 333 455,44	25,00		
1992	486 832,06	1 333 540,25	25,00		
1967	486 827,94	1 333 545,52	25,00		
Т-1(26)					
1993	488 139,53	1 333 886,33	Картометрический метод	25,00	Закрепление отсутствует
1994	488 123,96	1 333 877,03		25,00	
1995	488 103,49	1 333 859,80		25,00	
1996	488 095,38	1 333 847,43		25,00	—

Раздел 2

Сведения о местоположении границ объекта

1	2	3	4	5	6
1997	488 088,15	1 333 839,79	Картометрический метод	25,00	—
1998	488 017,66	1 333 789,64		25,00	
1999	487 948,11	1 333 738,92		25,00	
2000	487 946,19	1 333 738,41		25,00	
2001	487 923,77	1 333 722,07		25,00	
2002	487 906,77	1 333 710,51		25,00	
2003	487 887,01	1 333 695,86		25,00	
2004	487 879,02	1 333 689,09		25,00	
2005	487 864,16	1 333 678,22		25,00	
2006	487 863,27	1 333 675,29		25,00	
2007	487 863,35	1 333 674,10		25,00	
2008	487 863,70	1 333 669,17		25,00	
2009	487 920,95	1 333 581,77		25,00	
2010	487 932,91	1 333 568,24		25,00	
2011	487 947,49	1 333 548,48		25,00	
2012	487 954,98	1 333 547,96		25,00	
2013	488 026,31	1 333 596,35		25,00	
2014	488 091,10	1 333 639,79		25,00	
2015	488 111,42	1 333 654,42		25,00	
2016	488 150,09	1 333 684,06		25,00	
2017	488 193,07	1 333 715,02		25,00	
2018	488 222,79	1 333 735,96		25,00	Закрепление отсутствует
2019	488 239,87	1 333 748,85		25,00	
2020	488 245,62	1 333 756,74		25,00	
2021	488 146,88	1 333 885,42		25,00	
1993	488 139,53	1 333 886,33		25,00	
T-1(27)					
2022	486 927,82	1 333 422,96	Картометрический метод	25,00	—
2023	486 941,20	1 333 403,24		25,00	
2024	486 964,82	1 333 369,88		25,00	
2025	486 971,72	1 333 366,04		25,00	
2026	486 975,74	1 333 366,76		25,00	
2027	486 986,39	1 333 373,69		25,00	
2028	487 077,58	1 333 439,12		25,00	
2029	487 078,85	1 333 442,21		25,00	
2030	487 089,74	1 333 450,42		25,00	
2031	487 093,64	1 333 450,64		25,00	
2032	487 130,85	1 333 478,37		25,00	
2033	487 149,39	1 333 490,71		25,00	
2034	487 152,31	1 333 500,20		25,00	
2035	487 127,01	1 333 534,27		25,00	
2036	487 100,69	1 333 570,55		25,00	
2037	487 048,29	1 333 644,73		25,00	
2038	487 044,22	1 333 647,33		25,00	
2039	487 040,08	1 333 647,79		25,00	
2040	487 035,02	1 333 645,56		25,00	
2041	487 027,91	1 333 640,67		25,00	
2042	487 025,52	1 333 640,17		25,00	
2043	487 010,96	1 333 660,67		25,00	
2044	487 012,10	1 333 661,58		25,00	
2045	487 008,38	1 333 666,32		25,00	

Раздел 2

Сведения о местоположении границ объекта

1	2	3	4	5	6
2046	487 007,44	1 333 665,59	Картометрический метод	25,00	—
2047	487 002,11	1 333 670,39		25,00	
2048	486 999,08	1 333 670,47		25,00	
2049	486 962,61	1 333 644,10		25,00	
2050	486 929,53	1 333 620,94		25,00	
2051	486 906,84	1 333 605,07		25,00	
2052	486 842,76	1 333 559,70		25,00	
2053	486 839,24	1 333 553,30		25,00	
2054	486 841,43	1 333 543,25		25,00	
2055	486 883,36	1 333 484,84		25,00	
2056	486 907,86	1 333 449,28		25,00	
2022	486 927,82	1 333 422,96	25,00		
Т-1(28)					
2057	487 156,89	1 333 820,90	Картометрический метод	25,00	Закрепление отсутствует
2058	487 084,10	1 333 770,13		25,00	—
2059	487 072,67	1 333 762,15		25,00	
2060	487 045,74	1 333 742,99		25,00	
2061	487 044,81	1 333 741,18		25,00	
2062	487 045,98	1 333 738,29		25,00	
2063	487 037,65	1 333 728,35		25,00	
2064	487 015,95	1 333 713,06		25,00	
2065	487 041,49	1 333 677,26		25,00	
2066	487 048,71	1 333 667,97		25,00	
2067	487 054,98	1 333 658,87		25,00	
2068	487 053,99	1 333 655,26		25,00	
2069	487 070,81	1 333 628,64		25,00	
2070	487 115,22	1 333 567,50		25,00	
2071	487 141,37	1 333 531,27		25,00	
2072	487 158,57	1 333 507,31		25,00	
2073	487 162,34	1 333 503,84		25,00	
2074	487 168,81	1 333 504,20		25,00	
2075	487 215,40	1 333 537,48		25,00	
2076	487 266,80	1 333 573,84		25,00	
2077	487 295,90	1 333 594,54		25,00	Закрепление отсутствует
2078	487 308,19	1 333 602,73		25,00	
2079	487 310,24	1 333 607,09		25,00	
2080	487 309,53	1 333 612,07		25,00	—
2081	487 260,79	1 333 680,52		25,00	
2082	487 240,03	1 333 709,78		25,00	Закрепление отсутствует
2083	487 197,32	1 333 770,50		25,00	
2084	487 189,72	1 333 781,25	25,00		
2085	487 162,36	1 333 819,74	25,00	—	
2086	487 157,73	1 333 820,72	25,00		
2057	487 156,89	1 333 820,90	25,00	Закрепление отсутствует	
Т-1(29)					
2087	486 854,22	1 333 870,48	Картометрический метод	25,00	—
2088	486 837,50	1 333 858,90		25,00	

Раздел 2

Сведения о местоположении границ объекта

1	2	3	4	5	6
2089	486 829,89	1 333 853,49	Картометрический метод	25,00	—
2090	486 774,90	1 333 814,51		25,00	
2091	486 721,80	1 333 776,60		25,00	
2092	486 698,42	1 333 759,94		25,00	
2093	486 695,26	1 333 756,10		25,00	
2094	486 694,82	1 333 750,40		25,00	
2095	486 722,25	1 333 711,94		25,00	
2096	486 747,27	1 333 677,98		25,00	
2097	486 770,35	1 333 645,33		25,00	
2098	486 800,66	1 333 601,36		25,00	
2099	486 820,94	1 333 571,76		25,00	
2100	486 829,64	1 333 565,94		25,00	
2101	486 838,83	1 333 567,88		25,00	
2102	486 900,17	1 333 611,22		25,00	
2103	486 927,02	1 333 631,55		25,00	
2104	486 988,80	1 333 674,25		25,00	
2105	486 991,34	1 333 676,79		25,00	
2106	486 990,80	1 333 683,73		25,00	
2107	486 933,28	1 333 763,87		25,00	
2108	486 913,08	1 333 792,08		25,00	
2109	486 909,11	1 333 797,65	25,00		
2110	486 859,01	1 333 867,69	25,00		
2111	486 857,44	1 333 869,45	25,00		
2087	486 854,22	1 333 870,48	25,00		
T-1(30)					
2112	487 757,32	1 334 399,35	Картометрический метод	25,00	—
2113	487 747,41	1 334 399,13		25,00	
2114	487 735,96	1 334 390,94		25,00	
2115	487 725,89	1 334 385,17		25,00	
2116	487 681,05	1 334 353,20		25,00	
2117	487 646,63	1 334 327,49		25,00	
2118	487 625,90	1 334 312,97		25,00	
2119	487 570,33	1 334 274,07		25,00	
2120	487 558,78	1 334 266,33		25,00	
2121	487 557,90	1 334 261,79		25,00	
2122	487 564,11	1 334 250,91		25,00	
2123	487 579,35	1 334 229,49		25,00	
2124	487 584,56	1 334 227,92		25,00	
2125	487 587,05	1 334 227,17		25,00	
2126	487 577,81	1 334 219,73		25,00	
2127	487 578,09	1 334 222,87		25,00	
2128	487 569,21	1 334 236,44		25,00	
2129	487 552,92	1 334 258,86		25,00	
2130	487 548,94	1 334 259,27		25,00	
2131	487 538,89	1 334 251,68		25,00	
2132	487 535,87	1 334 242,89		25,00	
2133	487 521,82	1 334 233,32		25,00	
2134	487 520,77	1 334 234,48		25,00	
2135	487 506,22	1 334 223,64		25,00	
2136	487 532,34	1 334 186,80	25,00		
2137	487 573,74	1 334 129,17	25,00		
2138	487 583,91	1 334 113,49	25,00		
2139	487 586,92	1 334 110,66	25,00		
2140	487 588,35	1 334 108,31	25,00		
2141	487 594,47	1 334 107,27	25,00		

Раздел 2

Сведения о местоположении границ объекта

1	2	3	4	5	6
2142	487 814,22	1 334 265,84	Картометрический метод	25,00	Закрепление отсутствует
2143	487 835,18	1 334 280,70		25,00	—
2144	487 838,76	1 334 291,25		25,00	
2112	487 757,32	1 334 399,35		25,00	
Т-1(31)					
2145	487 082,16	1 334 574,90	Картометрический метод	25,00	—
2146	487 077,08	1 334 571,97		25,00	
2147	487 027,20	1 334 538,83		25,00	
2148	487 017,18	1 334 538,27		25,00	
2149	487 009,46	1 334 548,18		25,00	
2150	487 005,18	1 334 552,85		25,00	
2151	486 995,36	1 334 569,88		25,00	
2152	486 989,88	1 334 572,08		25,00	
2153	486 985,43	1 334 571,28		25,00	
2154	486 961,37	1 334 551,27		25,00	
2155	486 941,48	1 334 535,90		25,00	
2156	486 925,02	1 334 522,07		25,00	
2157	486 922,14	1 334 515,44		25,00	
2158	486 953,68	1 334 473,31		25,00	
2159	486 989,31	1 334 425,47		25,00	
2160	487 040,65	1 334 355,58		25,00	
2161	487 043,21	1 334 356,39		25,00	
2162	487 051,83	1 334 345,66		25,00	
2163	487 058,06	1 334 337,58		25,00	
2164	487 099,71	1 334 280,83		25,00	
2165	487 107,11	1 334 279,95		25,00	
2166	487 170,67	1 334 327,58		25,00	
2167	487 210,19	1 334 355,69		25,00	
2168	487 233,98	1 334 372,53		25,00	
2169	487 234,79	1 334 384,68		25,00	
2170	487 197,43	1 334 437,05		25,00	
2171	487 162,69	1 334 457,36	25,00		
2172	487 154,08	1 334 463,22	25,00		
2173	487 120,02	1 334 506,27	25,00		
2174	487 103,01	1 334 524,74	25,00		
2175	487 102,54	1 334 525,31	25,00		
2176	487 091,99	1 334 538,02	25,00		
2177	487 085,34	1 334 550,43	25,00		
2178	487 081,42	1 334 567,00	25,00		
2145	487 082,16	1 334 574,90	25,00		
Т-1(32)					
2179	487 029,92	1 333 996,51	Картометрический метод	25,00	—
2180	486 975,95	1 333 957,92		25,00	
2181	486 970,31	1 333 953,90		25,00	
2182	486 925,03	1 333 921,63		25,00	
2183	486 867,26	1 333 880,59		25,00	
2184	486 865,83	1 333 876,89		25,00	
2185	486 866,27	1 333 872,16		25,00	
2186	486 915,34	1 333 804,17		25,00	
2187	486 939,79	1 333 770,23		25,00	
2188	486 975,48	1 333 720,69		25,00	
2189	486 977,90	1 333 718,81		25,00	
2190	486 982,88	1 333 718,30		25,00	
2191	486 986,36	1 333 720,10		25,00	

Раздел 2

Сведения о местоположении границ объекта

1	2	3	4	5	6	
2192	487 003,37	1 333 731,40	Картометрический метод	25,00	—	
2193	487 044,97	1 333 760,99		25,00		
2194	487 050,46	1 333 753,18		25,00		
2195	487 090,24	1 333 781,02		25,00		
2196	487 093,43	1 333 783,61		25,00		
2197	487 141,25	1 333 817,88		25,00		
2198	487 142,63	1 333 821,31		25,00		
2199	487 152,44	1 333 828,14		25,00		
2200	487 155,03	1 333 829,95		25,00		
2201	487 142,12	1 333 848,51		25,00		
2202	487 138,20	1 333 853,62		25,00		
2203	487 115,71	1 333 884,72		25,00		
2204	487 112,11	1 333 889,76		25,00		
2205	487 084,49	1 333 928,43		25,00		
2206	487 080,34	1 333 934,27		25,00		
2207	487 066,71	1 333 953,57		25,00		
2208	487 038,90	1 333 992,45		25,00		
2209	487 034,13	1 333 996,78		25,00		
2179	487 029,92	1 333 996,51	25,00			
T-1(33)						
2210	487 483,21	1 333 712,91	Картометрический метод	25,00	Закрепление отсутствует	
2211	487 384,07	1 333 643,86		25,00	—	
2212	487 333,63	1 333 608,21		25,00		
2213	487 329,69	1 333 603,24		25,00		
2214	487 339,73	1 333 582,37		25,00		
2215	487 343,50	1 333 577,27		25,00		
2216	487 365,64	1 333 546,24		25,00		
2217	487 401,26	1 333 496,56		25,00	Закрепление отсутствует	
2218	487 431,47	1 333 454,53		25,00	-	
2219	487 446,49	1 333 433,40		25,00		
2220	487 448,49	1 333 430,60		25,00	Закрепление отсутствует	
2221	487 450,78	1 333 429,81		25,00		
2222	487 486,28	1 333 453,91		25,00		
2223	487 554,61	1 333 502,26		25,00	—	
2224	487 554,27	1 333 503,92		25,00		
2225	487 561,69	1 333 509,15		25,00		
2226	487 563,36	1 333 508,65		25,00		
2227	487 594,04	1 333 530,48		25,00		
2228	487 598,25	1 333 534,20		25,00		
2229	487 599,40	1 333 542,72		25,00		
2230	487 577,66	1 333 576,56		25,00		
2231	487 553,11	1 333 612,44		25,00		
2232	487 526,13	1 333 651,97		25,00		Закрепление отсутствует
2233	487 519,87	1 333 660,04		25,00		
2210	487 483,21	1 333 712,91		25,00		
T-1(34)						
2234	487 161,46	1 333 484,92		Картометрический метод	25,00	—

Раздел 2

Сведения о местоположении границ объекта

1	2	3	4	5	6
2235	487 156,70	1 333 484,20	Картометрический метод	25,00	—
2236	487 013,18	1 333 382,54		25,00	
2237	486 987,46	1 333 364,52		25,00	
2238	486 981,98	1 333 354,70		25,00	
2239	486 982,96	1 333 345,55		25,00	
2240	487 002,52	1 333 317,50		25,00	
2241	487 013,30	1 333 303,68		25,00	
2242	487 029,67	1 333 297,62		25,00	
2243	487 030,12	1 333 296,94		25,00	
2244	487 035,80	1 333 295,01		25,00	
2245	487 035,72	1 333 295,29		25,00	
2246	487 072,15	1 333 281,28		25,00	
2247	487 100,06	1 333 276,06		25,00	
2248	487 131,46	1 333 272,16		25,00	
2249	487 183,89	1 333 263,26		25,00	
2250	487 195,89	1 333 261,17		25,00	
2251	487 195,51	1 333 258,85		25,00	
2252	487 209,75	1 333 256,14		25,00	
2253	487 219,73	1 333 261,07		25,00	
2254	487 230,97	1 333 268,01		25,00	
2255	487 260,34	1 333 289,40		25,00	
2256	487 286,17	1 333 310,45		25,00	
2257	487 286,60	1 333 314,29		25,00	
2258	487 253,76	1 333 360,33		25,00	
2259	487 229,75	1 333 393,92	25,00		
2260	487 221,23	1 333 403,45	25,00		
2261	487 166,09	1 333 480,48	25,00		
2234	487 161,46	1 333 484,92	25,00		
Т-1(35)					
2262	487 552,05	1 334 059,71	Картометрический метод	25,00	—
2263	487 545,57	1 334 057,42		25,00	
2264	487 444,97	1 333 985,70		25,00	
2265	487 438,72	1 333 979,17		25,00	
2266	487 426,97	1 333 970,88		25,00	
2267	487 420,35	1 333 968,39		25,00	
2268	487 386,87	1 333 944,56		25,00	
2269	487 386,05	1 333 945,60		25,00	
2270	487 384,29	1 333 944,32		25,00	
2271	487 385,06	1 333 943,25		25,00	
2272	487 366,96	1 333 930,59		25,00	
2273	487 359,63	1 333 922,01		25,00	
2274	487 357,28	1 333 907,64		25,00	
2275	487 359,61	1 333 902,99		25,00	
2276	487 389,14	1 333 860,64		25,00	
2277	487 394,30	1 333 858,17		25,00	
2278	487 396,12	1 333 857,05		25,00	
2279	487 397,46	1 333 856,23		25,00	
2280	487 418,38	1 333 872,58		25,00	
2281	487 441,92	1 333 892,06		25,00	
2282	487 445,90	1 333 894,61		25,00	
2283	487 464,94	1 333 911,64		25,00	
2284	487 487,85	1 333 937,10		25,00	
2285	487 487,16	1 333 944,00		25,00	
2286	487 483,77	1 333 952,90	25,00		
2287	487 484,87	1 333 953,68	25,00		

Раздел 2

Сведения о местоположении границ объекта

1	2	3	4	5	6
2288	487 488,26	1 333 951,71	Картометрический метод	25,00	—
2289	487 490,58	1 333 948,95		25,00	
2290	487 492,90	1 333 944,04		25,00	
2291	487 495,84	1 333 940,99		25,00	
2292	487 505,49	1 333 933,86		25,00	
2293	487 529,46	1 333 924,28		25,00	
2294	487 494,13	1 333 935,59		25,00	
2295	487 491,27	1 333 926,71		25,00	
2296	487 468,92	1 333 904,85		25,00	
2297	487 458,96	1 333 896,76		25,00	
2298	487 454,32	1 333 898,41		25,00	
2299	487 451,55	1 333 890,54		25,00	
2300	487 440,42	1 333 880,72		25,00	
2301	487 428,32	1 333 871,31		25,00	
2302	487 417,22	1 333 867,70		25,00	
2303	487 412,60	1 333 860,96		25,00	
2304	487 405,67	1 333 848,02		25,00	
2305	487 402,80	1 333 847,08		25,00	
2306	487 432,96	1 333 804,58		25,00	
2307	487 434,47	1 333 803,40		25,00	
2308	487 441,93	1 333 792,88		25,00	
2309	487 442,34	1 333 790,61		25,00	
2310	487 444,01	1 333 788,02		25,00	
2311	487 454,57	1 333 797,44		25,00	
2312	487 478,94	1 333 818,32		25,00	
2313	487 481,04	1 333 817,60		25,00	
2314	487 482,47	1 333 821,61		25,00	
2315	487 499,50	1 333 837,65		25,00	
2316	487 514,50	1 333 851,41		25,00	
2317	487 516,72	1 333 852,68		25,00	
2318	487 517,13	1 333 853,85		25,00	
2319	487 553,72	1 333 887,48		25,00	
2320	487 577,74	1 333 888,98		25,00	
2321	487 582,32	1 333 886,68		25,00	
2322	487 589,53	1 333 888,64		25,00	
2323	487 619,51	1 333 908,37		25,00	
2324	487 640,09	1 333 916,17	25,00		
2325	487 640,96	1 333 916,68	25,00		
2326	487 648,59	1 333 922,70	25,00		
2327	487 651,15	1 333 924,72	25,00		
2328	487 652,84	1 333 929,18	25,00		
2329	487 630,21	1 333 959,31	25,00		
2330	487 628,16	1 333 963,53	25,00		
2331	487 589,87	1 334 015,36	25,00		
2332	487 580,10	1 334 027,58	25,00		
2333	487 559,60	1 334 055,99	25,00		
2334	487 555,89	1 334 059,02	25,00		
2262	487 552,05	1 334 059,71	25,00		
Т-1(36)					
2335	487 847,40	1 333 672,04	Картометрический метод	25,00	—
2336	487 842,65	1 333 668,75		25,00	
2337	487 767,49	1 333 616,78		25,00	
2338	487 768,08	1 333 616,00		25,00	
2339	487 761,72	1 333 612,00		25,00	
2340	487 755,86	1 333 610,47		25,00	

Раздел 2

Сведения о местоположении границ объекта

1	2	3	4	5	6
2341	487 747,37	1 333 610,96	Картометрический метод	25,00	—
2342	487 729,22	1 333 612,90		25,00	
2343	487 723,55	1 333 611,05		25,00	
2344	487 629,31	1 333 543,18		25,00	
2345	487 625,41	1 333 539,43		25,00	
2346	487 623,56	1 333 533,83		25,00	
2347	487 625,24	1 333 530,93		25,00	
2348	487 643,75	1 333 515,21		25,00	
2349	487 673,17	1 333 506,03		25,00	
2350	487 673,52	1 333 507,45		25,00	
2351	487 694,73	1 333 502,32		25,00	
2352	487 699,47	1 333 500,59		25,00	
2353	487 700,59	1 333 498,11		25,00	
2354	487 782,43	1 333 474,79		25,00	
2355	487 809,23	1 333 467,29		25,00	
2356	487 828,72	1 333 466,60		25,00	
2357	487 846,04	1 333 471,17		25,00	
2358	487 844,15	1 333 474,39		25,00	
2359	487 845,44	1 333 476,07		25,00	
2360	487 852,35	1 333 481,29		25,00	
2361	487 856,69	1 333 483,84		25,00	
2362	487 861,01	1 333 480,58		25,00	
2363	487 941,63	1 333 539,02		25,00	
2364	487 941,74	1 333 541,55		25,00	
2365	487 938,77	1 333 547,35		25,00	
2366	487 924,55	1 333 568,64		25,00	
2367	487 914,96	1 333 583,24		25,00	
2368	487 911,97	1 333 587,81		25,00	
2369	487 883,03	1 333 632,08		25,00	
2370	487 871,52	1 333 649,69		25,00	
2371	487 862,76	1 333 660,02		25,00	
2372	487 855,51	1 333 668,80		25,00	
2373	487 851,52	1 333 670,96		25,00	
2374	487 853,04	1 333 671,83		25,00	
2335	487 847,40	1 333 672,04		25,00	
Т-1(37)					
2375	487 448,14	1 333 415,96	Картометрический метод	25,00	—
2376	487 444,76	1 333 415,06		25,00	
2377	487 415,84	1 333 394,94		25,00	
2378	487 354,85	1 333 352,76		25,00	
2379	487 308,24	1 333 316,53		25,00	
2380	487 303,54	1 333 302,89		25,00	
2381	487 361,39	1 333 222,92		25,00	
2382	487 380,40	1 333 194,87		25,00	
2383	487 411,49	1 333 150,54		25,00	
2384	487 416,97	1 333 148,74		25,00	
2385	487 501,09	1 333 211,45		25,00	
2386	487 515,97	1 333 222,25		25,00	
2387	487 529,00	1 333 231,56		25,00	
2388	487 564,01	1 333 256,97		25,00	
2389	487 536,82	1 333 295,46		25,00	
2390	487 509,50	1 333 334,18		25,00	
2391	487 500,92	1 333 342,02		25,00	
2392	487 496,35	1 333 337,61		25,00	
2393	487 487,43	1 333 330,41		25,00	

Раздел 2

Сведения о местоположении границ объекта					
1	2	3	4	5	6
2394	487 458,86	1 333 308,67	Картометрический метод	25,00	—
2395	487 456,77	1 333 312,19		25,00	
2396	487 451,23	1 333 307,22		25,00	
2397	487 438,84	1 333 296,36		25,00	
2398	487 423,87	1 333 280,59		25,00	
2399	487 403,21	1 333 253,99		25,00	
2400	487 400,87	1 333 257,35		25,00	
2401	487 421,20	1 333 282,64		25,00	
2402	487 430,81	1 333 292,25		25,00	
2403	487 437,28	1 333 298,74		25,00	
2404	487 447,37	1 333 309,36		25,00	
2405	487 458,72	1 333 317,60		25,00	
2406	487 489,99	1 333 342,52		25,00	
2407	487 491,41	1 333 347,12		25,00	
2408	487 492,32	1 333 354,08		25,00	
2409	487 488,24	1 333 361,23		25,00	
2410	487 482,78	1 333 367,62		25,00	
2411	487 475,40	1 333 375,75		25,00	
2412	487 460,85	1 333 397,33		25,00	
2413	487 458,88	1 333 403,65		25,00	
2414	487 451,68	1 333 413,29	25,00		
2375	487 448,14	1 333 415,96	25,00		
T-1(38)					
2415	487 376,72	1 333 849,88	Картометрический метод	25,00	—
2416	487 234,15	1 333 746,79		25,00	
2417	487 229,52	1 333 740,93		25,00	
2418	487 257,52	1 333 701,41		25,00	
2419	487 274,28	1 333 676,98		25,00	
2420	487 302,58	1 333 637,13		25,00	
2421	487 316,26	1 333 617,40		25,00	
2422	487 320,35	1 333 613,83		25,00	
2423	487 327,07	1 333 614,62		25,00	
2424	487 368,41	1 333 644,12		25,00	
2425	487 462,75	1 333 710,04		25,00	
2426	487 464,79	1 333 715,12		25,00	
2427	487 469,98	1 333 718,79		25,00	
2428	487 468,46	1 333 720,80		25,00	
2429	487 471,14	1 333 726,61		25,00	
2430	487 469,13	1 333 733,21		25,00	
2431	487 426,60	1 333 792,37		25,00	
2432	487 424,63	1 333 793,94		25,00	
2433	487 415,72	1 333 805,32		25,00	
2434	487 416,15	1 333 806,73		25,00	
2435	487 405,58	1 333 821,49	25,00		
2436	487 404,08	1 333 822,85	25,00		
2437	487 390,23	1 333 841,87	25,00		
2438	487 384,76	1 333 838,12	25,00		
2415	487 376,72	1 333 849,88	25,00		
T-1(39)					
2439	487 193,72	1 334 109,74	Картометрический метод	25,00	—
2440	487 187,39	1 334 109,07		25,00	
2441	487 183,40	1 334 107,21		25,00	
2442	487 152,62	1 334 084,79		25,00	
2443	487 142,98	1 334 077,78		25,00	
2444	487 132,74	1 334 071,03		25,00	

Раздел 2

Сведения о местоположении границ объекта

1	2	3	4	5	6	
2445	487 128,81	1 334 065,50	Картометрический метод	25,00	—	
2446	487 121,24	1 334 060,31		25,00		
2447	487 116,35	1 334 059,42		25,00		
2448	487 044,26	1 334 006,84		25,00		
2449	487 046,10	1 333 997,85		25,00		
2450	487 069,92	1 333 965,37		25,00		
2451	487 114,69	1 333 902,52		25,00		
2452	487 134,28	1 333 874,99		25,00		
2453	487 137,44	1 333 874,06		25,00		
2454	487 210,20	1 333 924,10		25,00		
2455	487 287,10	1 333 977,49		25,00		
2456	487 287,34	1 333 983,28		25,00		
2457	487 265,71	1 334 005,97		25,00		
2458	487 244,62	1 334 043,69		25,00		
2459	487 215,94	1 334 083,03		25,00		
2460	487 201,91	1 334 102,52		25,00		
2461	487 200,15	1 334 105,97		25,00		
2439	487 193,72	1 334 109,74	25,00			
T-1(40)						
2462	487 288,65	1 333 970,99	Картометрический метод	25,00	—	
2463	487 214,60	1 333 918,08		25,00		
2464	487 175,81	1 333 890,08		25,00		
2465	487 148,17	1 333 870,27		25,00		
2466	487 144,84	1 333 865,18		25,00		
2467	487 145,43	1 333 859,19		25,00	Закрепление отсутствует	
2468	487 220,98	1 333 753,31		25,00		
2469	487 226,13	1 333 753,79		25,00		
2470	487 372,68	1 333 858,95		25,00		
2471	487 374,38	1 333 862,94		25,00		
2472	487 319,65	1 333 938,57		25,00		
2473	487 298,55	1 333 968,01		25,00		
2474	487 293,17	1 333 970,79		25,00	—	
2462	487 288,65	1 333 970,99		25,00		
T-1(41)						
2475	487 393,48	1 333 492,18		Картометрический метод	25,00	—
2476	487 318,95	1 333 596,36			25,00	
2477	487 315,78	1 333 597,05	25,00			
2478	487 225,95	1 333 533,66	25,00			
2479	487 173,43	1 333 495,95	25,00			
2480	487 172,46	1 333 492,43	25,00			
2481	487 173,38	1 333 486,59	25,00			
2482	487 197,11	1 333 452,89	25,00			
2483	487 249,82	1 333 378,64	25,00		Закрепление отсутствует	
2484	487 264,59	1 333 389,64	25,00		—	
2485	487 296,26	1 333 413,30	25,00			
2486	487 314,85	1 333 424,13	25,00			
2487	487 356,91	1 333 458,42	25,00			
2488	487 391,31	1 333 486,46	25,00			

Раздел 2

Сведения о местоположении границ объекта					
1	2	3	4	5	6
2475	487 393,48	1 333 492,18	Картометрический метод	25,00	—
Т-1(42)					
2489	487 289,15	1 333 302,18	Картометрический метод	25,00	Закрепление отсутствует
2490	487 255,38	1 333 277,03		25,00	
2491	487 242,25	1 333 267,63		25,00	
2492	487 201,21	1 333 240,13		25,00	
2493	487 169,73	1 333 220,12		25,00	
2494	487 109,27	1 333 179,26		25,00	
2495	487 107,01	1 333 176,45		25,00	
2496	487 105,62	1 333 171,36		25,00	
2497	487 149,01	1 333 109,73		25,00	
2498	487 160,33	1 333 108,78		25,00	
2499	487 169,00	1 333 109,85		25,00	
2500	487 211,72	1 333 137,51		25,00	
2501	487 258,56	1 333 172,23		25,00	
2502	487 279,87	1 333 187,73		25,00	
2503	487 318,57	1 333 210,37		25,00	
2504	487 346,08	1 333 229,66		25,00	
2505	487 294,66	1 333 301,86		25,00	
2489	487 289,15	1 333 302,18	25,00		
Т-1(43)					
2506	486 508,73	1 334 817,39	Картометрический метод	25,00	—
2507	486 484,82	1 334 800,98		25,00	
2508	486 460,91	1 334 784,56		25,00	
2509	486 436,75	1 334 767,98		25,00	
2510	486 459,39	1 334 735,00		25,00	
2511	486 482,03	1 334 702,02		25,00	
2512	486 506,19	1 334 718,61		25,00	
2513	486 530,10	1 334 735,03		25,00	
2514	486 554,01	1 334 751,44		25,00	
2515	486 577,91	1 334 767,85		25,00	
2516	486 601,82	1 334 784,27		25,00	
2517	486 645,51	1 334 814,27		25,00	
2518	486 658,54	1 334 823,21		25,00	
2519	486 613,26	1 334 889,16		25,00	
2520	486 600,23	1 334 880,22		25,00	
2521	486 563,14	1 334 854,75		25,00	
2522	486 556,54	1 334 850,22		25,00	
2523	486 532,63	1 334 833,81	25,00		

Раздел 2

Сведения о местоположении границ объекта					
1	2	3	4	5	6
2506	486 508,73	1 334 817,39	Картометрический метод	25,00	—
T-1(44)					
2524	487 092,83	1 334 580,30	Картометрический метод	25,00	—
2525	487 089,68	1 334 577,64		25,00	
2526	487 087,98	1 334 566,79		25,00	
2527	487 091,19	1 334 551,14		25,00	
2528	487 100,23	1 334 537,43		25,00	
2529	487 141,82	1 334 491,93		25,00	
2530	487 157,26	1 334 469,51		25,00	
2531	487 198,83	1 334 447,06		25,00	
2532	487 202,83	1 334 457,76		25,00	
2533	487 203,45	1 334 469,37		25,00	
2534	487 205,14	1 334 486,70		25,00	
2535	487 204,04	1 334 490,77		25,00	
2536	487 200,40	1 334 493,37		25,00	
2537	487 193,49	1 334 505,99		25,00	
2538	487 193,30	1 334 507,39		25,00	
2539	487 185,01	1 334 524,15		25,00	
2540	487 179,86	1 334 535,06		25,00	
2541	487 176,74	1 334 543,23		25,00	
2542	487 161,63	1 334 565,52		25,00	
2543	487 154,67	1 334 571,25		25,00	
2544	487 146,19	1 334 574,31	25,00		
2524	487 092,83	1 334 580,30	25,00		
T-1(45)					
2545	487 046,24	1 333 279,87	Картометрический метод	25,00	—
2546	487 038,69	1 333 278,48		25,00	
2547	487 035,14	1 333 270,79		25,00	
2548	487 062,31	1 333 232,08		25,00	
2549	487 096,70	1 333 186,73		25,00	
2550	487 100,62	1 333 185,14		25,00	
2551	487 104,69	1 333 186,58		25,00	
2552	487 137,67	1 333 207,65		25,00	
2553	487 193,14	1 333 244,34		25,00	
2554	487 194,62	1 333 247,80		25,00	
2555	487 199,37	1 333 249,91		25,00	
2556	487 159,65	1 333 256,28		25,00	
2557	487 099,01	1 333 267,15		25,00	
2545	487 046,24	1 333 279,87		25,00	
T-1(46)					
2558	487 171,59	1 333 101,02	Картометрический метод	25,00	—
2559	487 165,93	1 333 097,40		25,00	
2560	487 224,18	1 333 014,44		25,00	Закрепление отсутствует
2561	487 229,95	1 333 017,92		25,00	—
2562	487 227,62	1 333 021,23		25,00	
2563	487 205,52	1 333 052,71		25,00	
2558	487 171,59	1 333 101,02		25,00	
T-1(47)					
2564	487 346,64	1 333 196,68	Картометрический метод	25,00	—
2565	487 346,63	1 333 197,00		25,00	
2566	487 346,31	1 333 196,99		25,00	
2567	487 346,32	1 333 196,67		25,00	
2564	487 346,64	1 333 196,68		25,00	
T-1(48)					

Раздел 2

Сведения о местоположении границ объекта

1	2	3	4	5	6
2568	492 135,44	1 368 866,69		25,00	
2569	492 135,47	1 368 870,17		25,00	
2570	492 133,50	1 368 875,29		25,00	
2571	492 090,51	1 368 943,03		25,00	
2572	492 049,52	1 369 020,84		25,00	
2573	492 042,98	1 369 035,01		25,00	
2574	492 032,45	1 369 057,84		25,00	
2575	492 019,94	1 369 087,78		25,00	
2576	491 995,15	1 369 168,98		25,00	
2577	491 988,99	1 369 189,15		25,00	
2578	491 967,58	1 369 257,41		25,00	
2579	491 933,39	1 369 366,40		25,00	
2580	491 933,39	1 369 384,67		25,00	
2581	491 919,68	1 369 431,11		25,00	
2582	491 910,71	1 369 447,94		25,00	
2583	491 903,36	1 369 469,46		25,00	
2584	491 895,36	1 369 492,85		25,00	
2585	491 873,27	1 369 568,79		25,00	
2586	491 794,71	1 369 838,87		25,00	
2587	491 737,54	1 370 038,47		25,00	
2588	491 689,87	1 370 210,16		25,00	
2589	491 565,85	1 370 647,74		25,00	
2590	491 524,64	1 370 796,64		25,00	
2591	491 365,48	1 371 352,18		25,00	
2592	491 281,73	1 371 648,45		25,00	
2593	491 266,73	1 371 698,40		25,00	
2594	491 234,05	1 371 807,24		25,00	
2595	491 140,43	1 372 134,84	Аналитический метод	25,00	-
2596	491 116,32	1 372 229,93		25,00	
2597	491 102,47	1 372 319,29		25,00	
2598	491 097,92	1 372 378,31		25,00	
2599	491 096,21	1 372 413,98		25,00	
2600	491 095,83	1 372 445,83		25,00	
2601	491 099,43	1 372 494,02		25,00	
2602	491 104,18	1 372 545,45		25,00	
2603	491 110,63	1 372 586,99		25,00	
2604	491 124,86	1 372 654,15		25,00	
2605	491 138,33	1 372 702,15		25,00	
2606	491 158,15	1 372 762,20		25,00	
2607	491 180,16	1 372 813,91		25,00	
2608	491 212,23	1 372 883,55		25,00	
2609	491 216,29	1 372 890,44		25,00	
2610	491 227,89	1 372 914,29		25,00	
2611	491 262,35	1 372 964,29		25,00	
2612	491 267,38	1 372 971,49		25,00	
2613	491 284,64	1 372 999,32		25,00	
2614	491 290,07	1 373 010,69		25,00	
2615	491 423,35	1 373 215,35		25,00	
2616	491 479,69	1 373 301,86		25,00	
2617	491 535,35	1 373 388,68		25,00	
2618	491 550,56	1 373 414,53		25,00	
2619	491 575,90	1 373 462,37		25,00	
2620	491 585,42	1 373 482,00		25,00	
2621	491 599,18	1 373 512,58		25,00	
2622	491 606,16	1 373 528,65		25,00	

Раздел 2

Сведения о местоположении границ объекта

1	2	3	4	5	6
2623	491 612,18	1 373 544,47		25,00	
2624	491 617,79	1 373 561,01		25,00	
2625	491 621,81	1 373 575,67		25,00	
2626	491 627,26	1 373 599,23		25,00	
2627	491 629,70	1 373 611,67		25,00	
2628	491 633,60	1 373 633,11		25,00	
2629	491 636,54	1 373 651,98		25,00	
2630	491 639,35	1 373 672,80		25,00	
2631	491 641,26	1 373 691,92		25,00	
2632	491 642,76	1 373 713,76		25,00	
2633	491 644,22	1 373 757,71		25,00	
2634	491 644,31	1 373 827,58		25,00	
2635	491 643,67	1 373 892,62		25,00	
2636	491 643,53	1 373 954,84		25,00	
2637	491 643,96	1 373 990,61		25,00	
2638	491 645,85	1 374 026,66		25,00	
2639	491 650,82	1 374 067,42		25,00	
2640	491 653,03	1 374 086,56		25,00	
2641	491 656,78	1 374 109,89		25,00	
2642	491 660,55	1 374 129,35		25,00	
2643	491 665,40	1 374 150,27		25,00	
2644	491 669,49	1 374 166,90		25,00	
2645	491 675,12	1 374 186,61		25,00	
2646	491 689,29	1 374 230,28		25,00	
2647	491 697,78	1 374 254,21		25,00	
2648	491 703,58	1 374 268,26		25,00	
2649	491 714,15	1 374 290,86		25,00	
2650	491 730,70	1 374 324,05	Аналитический метод	25,00	-
2651	491 748,64	1 374 357,98		25,00	
2652	491 758,89	1 374 376,21		25,00	
2653	491 772,19	1 374 398,26		25,00	
2654	491 782,23	1 374 414,28		25,00	
2655	491 795,52	1 374 433,44		25,00	
2656	491 807,90	1 374 449,81		25,00	
2657	491 827,10	1 374 473,15		25,00	
2658	491 850,80	1 374 499,35		25,00	
2659	491 882,50	1 374 531,77		25,00	
2660	491 909,32	1 374 557,60		25,00	
2661	491 960,93	1 374 604,68		25,00	
2662	492 023,76	1 374 661,14		25,00	
2663	492 078,37	1 374 709,96		25,00	
2664	492 141,68	1 374 767,12		25,00	
2665	492 211,32	1 374 830,42		25,00	
2666	492 277,59	1 374 890,88		25,00	
2667	492 312,34	1 374 923,96		25,00	
2668	492 330,13	1 374 941,36		25,00	
2669	492 347,77	1 374 959,90		25,00	
2670	492 365,61	1 374 979,65		25,00	
2671	492 381,98	1 374 999,48		25,00	
2672	492 394,53	1 375 015,52		25,00	
2673	492 406,76	1 375 033,71		25,00	
2674	492 419,38	1 375 055,03		25,00	
2675	492 431,63	1 375 077,78		25,00	
2676	492 446,40	1 375 109,05		25,00	
2677	492 455,99	1 375 131,45		25,00	

Раздел 2

Сведения о местоположении границ объекта

1	2	3	4	5	6
2678	492 462,96	1 375 149,66		25,00	
2679	492 469,16	1 375 167,26		25,00	
2680	492 479,43	1 375 199,98		25,00	
2681	492 485,32	1 375 221,00		25,00	
2682	492 489,17	1 375 236,18		25,00	
2683	492 493,22	1 375 254,08		25,00	
2684	492 499,06	1 375 286,22		25,00	
2685	492 501,18	1 375 306,12		25,00	
2686	492 502,18	1 375 331,77		25,00	
2687	492 502,56	1 375 353,95		25,00	
2688	492 502,12	1 375 397,18		25,00	
2689	492 501,47	1 375 415,28		25,00	
2690	492 498,02	1 375 472,78		25,00	
2691	492 494,99	1 375 512,23		25,00	
2692	492 492,39	1 375 536,86		25,00	
2693	492 489,73	1 375 558,12		25,00	
2694	492 485,86	1 375 582,39		25,00	
2695	492 479,94	1 375 614,42		25,00	
2696	492 471,61	1 375 653,60		25,00	
2697	492 464,00	1 375 683,55		25,00	
2698	492 452,97	1 375 720,35		25,00	
2699	492 446,35	1 375 738,26		25,00	
2700	492 434,25	1 375 764,50		25,00	
2701	492 420,89	1 375 790,35		25,00	
2702	492 407,97	1 375 812,60		25,00	
2703	492 389,43	1 375 842,91		25,00	
2704	492 369,94	1 375 873,88		25,00	
2705	492 352,02	1 375 900,69	Аналитический метод	25,00	-
2706	492 341,22	1 375 915,91		25,00	
2707	492 327,31	1 375 934,09		25,00	
2708	492 312,28	1 375 952,69		25,00	
2709	492 293,84	1 375 973,38		25,00	
2710	492 272,71	1 375 995,00		25,00	
2711	492 228,94	1 376 036,90		25,00	
2712	492 199,62	1 376 062,98		25,00	
2713	492 175,81	1 376 085,17		25,00	
2714	492 156,57	1 376 103,77		25,00	
2715	492 144,39	1 376 114,53		25,00	
2716	492 131,45	1 376 126,77		25,00	
2717	492 125,87	1 376 132,74		25,00	
2718	492 108,45	1 376 153,35		25,00	
2719	492 093,10	1 376 170,55		25,00	
2720	492 076,92	1 376 190,78		25,00	
2721	492 057,13	1 376 218,55		25,00	
2722	492 041,16	1 376 243,18		25,00	
2723	492 024,44	1 376 271,25		25,00	
2724	492 008,74	1 376 300,31		25,00	
2725	491 991,56	1 376 336,27		25,00	
2726	491 972,63	1 376 379,65		25,00	
2727	491 962,12	1 376 408,20		25,00	
2728	491 946,52	1 376 459,91		25,00	
2729	491 939,77	1 376 485,61		25,00	
2730	491 933,21	1 376 512,12		25,00	
2731	491 928,64	1 376 531,51		25,00	
2732	491 909,52	1 376 613,41		25,00	

Раздел 2

Сведения о местоположении границ объекта

1	2	3	4	5	6
2733	491 888,89	1 376 704,98		25,00	
2734	491 876,46	1 376 760,79		25,00	
2735	491 856,14	1 376 845,57		25,00	
2736	491 847,58	1 376 893,81		25,00	
2737	491 841,57	1 376 926,88		25,00	
2738	491 834,80	1 376 963,94		25,00	
2739	491 829,61	1 376 997,10		25,00	
2740	491 826,64	1 377 026,10		25,00	
2741	491 825,53	1 377 053,01		25,00	
2742	491 825,15	1 377 075,88		25,00	
2743	491 826,06	1 377 115,82		25,00	
2744	491 826,25	1 377 124,02		25,00	
2745	491 826,42	1 377 126,88		25,00	
2746	491 828,99	1 377 169,94		25,00	
2747	491 831,29	1 377 194,24		25,00	
2748	491 840,64	1 377 278,45		25,00	
2749	491 840,83	1 377 280,20		25,00	
2750	491 848,29	1 377 344,79		25,00	
2751	491 850,43	1 377 363,28		25,00	
2752	491 852,61	1 377 382,19		25,00	
2753	491 860,99	1 377 454,07		25,00	
2754	491 866,64	1 377 502,59		25,00	
2755	491 874,12	1 377 568,45		25,00	
2756	491 884,45	1 377 654,43		25,00	
2757	491 885,22	1 377 661,27		25,00	
2758	491 893,60	1 377 736,04		25,00	
2759	491 907,59	1 377 858,54		25,00	
2760	491 915,31	1 377 897,66	Аналитический метод	25,00	-
2761	491 919,50	1 377 918,18		25,00	
2762	491 921,30	1 377 936,13		25,00	
2763	491 926,19	1 377 973,34		25,00	
2764	491 927,60	1 378 011,24		25,00	
2765	491 927,47	1 378 025,06		25,00	
2766	491 927,39	1 378 034,02		25,00	
2767	491 928,08	1 378 046,28		25,00	
2768	491 932,53	1 378 081,95		25,00	
2769	491 937,89	1 378 133,73		25,00	
2770	491 945,45	1 378 192,36		25,00	
2771	491 951,19	1 378 243,31		25,00	
2772	491 956,96	1 378 288,82		25,00	
2773	491 959,46	1 378 329,44		25,00	
2774	491 960,31	1 378 350,50		25,00	
2775	491 960,39	1 378 377,50		25,00	
2776	491 960,43	1 378 390,50		25,00	
2777	491 959,63	1 378 417,61		25,00	
2778	491 959,56	1 378 419,05		25,00	
2779	491 958,55	1 378 438,41		25,00	
2780	491 957,01	1 378 462,77		25,00	
2781	491 956,35	1 378 468,98		25,00	
2782	491 953,20	1 378 498,90		25,00	
2783	491 948,07	1 378 537,83		25,00	
2784	491 945,37	1 378 556,33		25,00	
2785	491 939,94	1 378 584,03		25,00	
2786	491 933,92	1 378 609,32		25,00	
2787	491 923,75	1 378 645,03		25,00	

Раздел 2

Сведения о местоположении границ объекта

1	2	3	4	5	6
2788	491 900,60	1 378 717,90		25,00	
2789	491 871,54	1 378 809,45		25,00	
2790	491 850,05	1 378 876,27		25,00	
2791	491 822,51	1 378 963,57		25,00	
2792	491 803,89	1 379 021,13		25,00	
2793	491 780,41	1 379 093,02		25,00	
2794	491 762,02	1 379 148,78		25,00	
2795	491 751,35	1 379 179,75		25,00	
2796	491 734,01	1 379 223,74		25,00	
2797	491 718,98	1 379 259,28		25,00	
2798	491 699,84	1 379 302,81		25,00	
2799	491 681,63	1 379 341,62		25,00	
2800	491 656,25	1 379 393,94		25,00	
2801	491 638,69	1 379 428,56		25,00	
2802	491 609,90	1 379 483,24		25,00	
2803	491 593,19	1 379 516,18		25,00	
2804	491 574,84	1 379 546,24		25,00	
2805	491 561,08	1 379 567,56		25,00	
2806	491 529,99	1 379 601,62		25,00	
2807	491 499,20	1 379 634,54		25,00	
2808	491 439,50	1 379 696,36		25,00	
2809	491 384,72	1 379 750,89		25,00	
2810	491 366,71	1 379 770,31		25,00	
2811	491 302,62	1 379 837,05		25,00	
2812	491 246,32	1 379 895,52		25,00	
2813	491 227,21	1 379 914,91		25,00	
2814	491 210,70	1 379 931,66		25,00	
2815	491 202,40	1 379 940,30	Аналитический метод	25,00	-
2816	491 194,81	1 379 946,76		25,00	
2817	491 193,47	1 379 947,90		25,00	
2818	491 177,26	1 379 964,26		25,00	
2819	491 169,28	1 379 974,84		25,00	
2820	491 159,61	1 379 984,83		25,00	
2821	491 144,52	1 380 000,43		25,00	
2822	491 128,00	1 380 018,91		25,00	
2823	491 117,40	1 380 031,99		25,00	
2824	491 105,55	1 380 047,69		25,00	
2825	491 098,60	1 380 058,47		25,00	
2826	491 086,89	1 380 077,15		25,00	
2827	491 078,65	1 380 091,39		25,00	
2828	491 069,59	1 380 108,12		25,00	
2829	491 065,48	1 380 115,32		25,00	
2830	491 059,34	1 380 129,44		25,00	
2831	491 054,68	1 380 144,30		25,00	
2832	491 052,40	1 380 156,59		25,00	
2833	491 050,20	1 380 167,87		25,00	
2834	491 046,96	1 380 189,45		25,00	
2835	491 038,91	1 380 254,55		25,00	
2836	491 032,53	1 380 337,67		25,00	
2837	491 027,74	1 380 393,80		25,00	
2838	491 024,82	1 380 424,22		25,00	
2839	491 020,05	1 380 460,90		25,00	
2840	491 014,77	1 380 491,31		25,00	
2841	491 007,47	1 380 524,99		25,00	
2842	490 999,03	1 380 561,12		25,00	

Раздел 2

Сведения о местоположении границ объекта

1	2	3	4	5	6
2843	490 989,94	1 380 595,72		25,00	
2844	490 973,16	1 380 653,04		25,00	
2845	490 958,97	1 380 701,35		25,00	
2846	490 934,60	1 380 779,44		25,00	
2847	490 917,03	1 380 836,42		25,00	
2848	490 892,13	1 380 916,29		25,00	
2849	490 880,36	1 380 953,79		25,00	
2850	490 863,07	1 381 008,50		25,00	
2851	490 849,30	1 381 052,76		25,00	
2852	490 840,58	1 381 077,68		25,00	
2853	490 832,24	1 381 100,23		25,00	
2854	490 802,89	1 381 178,84		25,00	
2855	490 777,69	1 381 246,04		25,00	
2856	490 748,31	1 381 324,17		25,00	
2857	490 723,25	1 381 390,94		25,00	
2858	490 697,20	1 381 459,93		25,00	
2859	490 667,69	1 381 538,62		25,00	
2860	490 638,52	1 381 615,80		25,00	
2861	490 617,63	1 381 671,70		25,00	
2862	490 592,07	1 381 739,85		25,00	
2863	490 574,33	1 381 785,14		25,00	
2864	490 569,72	1 381 797,06		25,00	
2865	490 560,70	1 381 819,15		25,00	
2866	490 540,91	1 381 864,85		25,00	
2867	490 530,39	1 381 888,50		25,00	
2868	490 517,96	1 381 915,06		25,00	
2869	490 437,37	1 382 081,55		25,00	
2870	490 414,31	1 382 128,98	Аналитический метод	25,00	-
2871	490 413,48	1 382 130,68		25,00	
2872	490 390,55	1 382 179,15		25,00	
2873	490 386,82	1 382 186,78		25,00	
2874	490 386,15	1 382 188,15		25,00	
2875	490 365,90	1 382 228,62		25,00	
2876	490 355,79	1 382 249,34		25,00	
2877	490 347,96	1 382 265,37		25,00	
2878	490 340,85	1 382 280,17		25,00	
2879	490 332,07	1 382 298,45		25,00	
2880	490 324,61	1 382 314,15		25,00	
2881	490 321,56	1 382 320,57		25,00	
2882	490 307,63	1 382 351,36		25,00	
2883	490 301,21	1 382 367,41		25,00	
2884	490 292,98	1 382 389,94		25,00	
2885	490 284,96	1 382 416,23		25,00	
2886	490 281,94	1 382 427,73		25,00	
2887	490 277,09	1 382 449,26		25,00	
2888	490 272,46	1 382 473,34		25,00	
2889	490 268,14	1 382 498,80		25,00	
2890	490 265,02	1 382 522,88		25,00	
2891	490 261,54	1 382 550,51		25,00	
2892	490 258,40	1 382 586,38		25,00	
2893	490 257,95	1 382 601,37		25,00	
2894	490 258,23	1 382 613,84		25,00	
2895	490 259,16	1 382 626,36		25,00	
2896	490 260,11	1 382 638,38		25,00	
2897	490 262,31	1 382 654,24		25,00	

Раздел 2

Сведения о местоположении границ объекта

1	2	3	4	5	6
2898	490 263,78	1 382 664,05		25,00	
2899	490 265,51	1 382 674,07		25,00	
2900	490 267,09	1 382 681,81		25,00	
2901	490 269,83	1 382 693,71		25,00	
2902	490 279,39	1 382 732,25		25,00	
2903	490 298,85	1 382 805,88		25,00	
2904	490 316,33	1 382 876,91		25,00	
2905	490 328,72	1 382 927,64		25,00	
2906	490 339,45	1 382 971,50		25,00	
2907	490 347,78	1 383 015,05		25,00	
2908	490 351,72	1 383 043,09		25,00	
2909	490 351,91	1 383 056,72		25,00	
2910	490 351,47	1 383 061,78		25,00	
2911	490 351,46	1 383 062,07		25,00	
2912	490 350,89	1 383 071,68		25,00	
2913	490 349,34	1 383 080,19		25,00	
2914	490 347,75	1 383 088,98		25,00	
2915	490 343,81	1 383 098,49		25,00	
2916	490 340,34	1 383 104,13		25,00	
2917	490 337,50	1 383 107,33		25,00	
2918	490 333,31	1 383 109,87		25,00	
2919	490 303,89	1 383 127,69		25,00	
2920	490 267,06	1 383 144,66		25,00	
2921	490 210,89	1 383 170,53		25,00	
2922	490 091,26	1 383 225,64		25,00	
2923	490 062,82	1 383 240,42		25,00	
2924	490 047,44	1 383 250,83		25,00	
2925	490 044,77	1 383 252,64	Аналитический метод	25,00	-
2926	490 038,53	1 383 257,97		25,00	
2927	490 019,64	1 383 276,33		25,00	
2928	490 008,92	1 383 289,82		25,00	
2929	489 992,02	1 383 315,30		25,00	
2930	489 990,91	1 383 316,98		25,00	
2931	489 978,02	1 383 339,05		25,00	
2932	489 964,99	1 383 363,64		25,00	
2933	489 950,37	1 383 396,56		25,00	
2934	489 946,63	1 383 407,76		25,00	
2935	489 939,27	1 383 434,34		25,00	
2936	489 933,24	1 383 473,26		25,00	
2937	489 912,86	1 383 634,35		25,00	
2938	489 907,70	1 383 669,82		25,00	
2939	489 902,94	1 383 693,76		25,00	
2940	489 899,36	1 383 708,21		25,00	
2941	489 888,27	1 383 745,00		25,00	
2942	489 813,89	1 383 957,66		25,00	
2943	489 797,12	1 384 014,70		25,00	
2944	489 785,85	1 384 071,45		25,00	
2945	489 779,56	1 384 107,52		25,00	
2946	489 769,85	1 384 176,85		25,00	
2947	489 756,07	1 384 297,24		25,00	
2948	489 750,02	1 384 344,15		25,00	
2949	489 739,56	1 384 403,66		25,00	
2950	489 730,35	1 384 450,75		25,00	
2951	489 724,11	1 384 476,50		25,00	
2952	489 703,06	1 384 543,68		25,00	

Раздел 2

Сведения о местоположении границ объекта

1	2	3	4	5	6
2953	489 691,08	1 384 577,71		25,00	
2954	489 673,91	1 384 622,77		25,00	
2955	489 663,61	1 384 646,14		25,00	
2956	489 648,54	1 384 677,56		25,00	
2957	489 626,47	1 384 720,29		25,00	
2958	489 536,21	1 384 889,04		25,00	
2959	489 195,08	1 385 524,01		25,00	
2960	489 007,29	1 385 875,62		25,00	
2961	488 946,78	1 385 990,23		25,00	
2962	488 925,94	1 386 032,60		25,00	
2963	488 569,71	1 386 792,51		25,00	
2964	488 410,44	1 387 141,33		25,00	
2965	488 256,20	1 387 473,97		25,00	
2966	488 197,04	1 387 598,28		25,00	
2967	488 185,49	1 387 625,71		25,00	
2968	488 179,26	1 387 645,31		25,00	
2969	488 173,33	1 387 669,65		25,00	
2970	488 171,17	1 387 682,39		25,00	
2971	488 169,84	1 387 696,62		25,00	
2972	488 169,55	1 387 722,06		25,00	
2973	488 171,02	1 387 751,69		25,00	
2974	488 177,48	1 387 806,01		25,00	
2975	488 183,29	1 387 844,41		25,00	
2976	488 190,50	1 387 873,72		25,00	
2977	488 195,77	1 387 890,33		25,00	
2978	488 204,75	1 387 911,69		25,00	
2979	488 210,91	1 387 924,15		25,00	
2980	488 229,00	1 387 955,58	Аналитический метод	25,00	-
2981	488 233,29	1 387 956,73		25,00	
2982	488 238,34	1 387 956,35		25,00	
2983	488 244,07	1 387 957,23		25,00	
2984	488 249,30	1 387 959,74		25,00	
2985	488 253,62	1 387 964,17		25,00	
2986	488 258,44	1 387 974,15		25,00	
2987	488 258,56	1 387 981,53		25,00	
2988	488 255,92	1 387 988,67		25,00	
2989	488 254,85	1 387 993,60		25,00	
2990	488 288,00	1 388 035,67		25,00	
2991	488 340,07	1 388 096,01		25,00	
2992	488 356,24	1 388 114,86		25,00	
2993	488 394,63	1 388 161,00		25,00	
2994	488 404,87	1 388 175,01		25,00	
2995	488 419,67	1 388 199,93		25,00	
2996	488 432,41	1 388 228,16		25,00	
2997	488 456,94	1 388 298,48		25,00	
2998	488 480,52	1 388 372,20		25,00	
2999	488 509,21	1 388 472,58		25,00	
3000	488 541,78	1 388 595,77		25,00	
3001	488 549,51	1 388 615,73		25,00	
3002	488 553,21	1 388 642,39		25,00	
3003	488 552,77	1 388 672,29		25,00	
3004	488 550,66	1 388 732,60		25,00	
3005	488 546,99	1 388 775,26		25,00	
3006	488 537,03	1 388 862,33		25,00	
3007	488 523,84	1 388 991,84		25,00	

Раздел 2

Сведения о местоположении границ объекта

1	2	3	4	5	6
3008	488 501,02	1 389 220,34		25,00	
3009	488 493,47	1 389 291,20		25,00	
3010	488 457,71	1 389 662,74		25,00	
3011	488 452,46	1 389 698,39		25,00	
3012	488 447,10	1 389 722,25		25,00	
3013	488 433,50	1 389 769,94		25,00	
3014	488 405,50	1 389 853,53		25,00	
3015	488 387,43	1 389 903,01		25,00	
3016	488 282,62	1 390 198,29		25,00	
3017	488 232,13	1 390 345,88		25,00	
3018	488 195,39	1 390 449,94		25,00	
3019	488 177,82	1 390 494,52		25,00	
3020	488 156,30	1 390 542,75		25,00	
3021	488 115,24	1 390 631,53		25,00	
3022	488 007,86	1 390 854,75		25,00	
3023	487 983,30	1 390 907,40		25,00	
3024	487 956,32	1 390 963,18		25,00	
3025	487 867,71	1 391 151,69		25,00	
3026	487 837,97	1 391 216,68		25,00	
3027	487 829,48	1 391 230,42		25,00	
3028	487 803,01	1 391 285,90		25,00	
3029	487 767,56	1 391 364,92		25,00	
3030	487 723,96	1 391 456,04		25,00	
3031	487 701,62	1 391 500,98		25,00	
3032	487 595,21	1 391 723,83		25,00	
3033	487 550,30	1 391 814,62		25,00	
3034	487 510,90	1 391 889,58		25,00	
3035	487 486,90	1 391 931,08	Аналитический метод	25,00	-
3036	487 466,71	1 391 961,43		25,00	
3037	487 443,49	1 391 991,29		25,00	
3038	487 411,60	1 392 027,16		25,00	
3039	487 345,96	1 392 096,75		25,00	
3040	487 077,06	1 392 382,18		25,00	
3041	487 050,27	1 392 414,24		25,00	
3042	487 028,17	1 392 448,40		25,00	
3043	486 949,42	1 392 598,95		25,00	
3044	486 905,90	1 392 683,71		25,00	
3045	486 894,95	1 392 703,76		25,00	
3046	486 739,09	1 393 002,39		25,00	
3047	486 689,51	1 393 102,52		25,00	
3048	486 677,02	1 393 130,68		25,00	
3049	486 670,13	1 393 148,54		25,00	
3050	486 664,43	1 393 166,22		25,00	
3051	486 660,33	1 393 186,26		25,00	
3052	486 654,83	1 393 218,85		25,00	
3053	486 651,99	1 393 254,68		25,00	
3054	486 652,56	1 393 313,29		25,00	
3055	486 651,50	1 393 358,36		25,00	
3056	486 651,49	1 393 358,77		25,00	
3057	486 648,76	1 393 474,48		25,00	
3058	486 648,86	1 393 505,33		25,00	
3059	486 647,66	1 393 670,18		25,00	
3060	486 650,28	1 393 840,72		25,00	
3061	486 650,09	1 393 975,96		25,00	
3062	486 648,76	1 394 142,72		25,00	

Раздел 2

Сведения о местоположении границ объекта

1	2	3	4	5	6
3063	486 649,14	1 394 391,89		25,00	
3064	486 647,81	1 394 652,66		25,00	
3065	486 648,76	1 394 752,55		25,00	
3066	486 648,19	1 394 866,33		25,00	
3067	486 646,29	1 394 904,90		25,00	
3068	486 645,15	1 395 167,73		25,00	
3069	486 645,72	1 395 281,11		25,00	
3070	486 644,77	1 395 468,77		25,00	
3071	486 643,45	1 395 587,28		25,00	
3072	486 643,63	1 395 655,63		25,00	
3073	486 645,91	1 395 734,25		25,00	
3074	486 640,03	1 395 878,47		25,00	
3075	486 634,14	1 395 952,01		25,00	
3076	486 625,39	1 396 005,46		25,00	
3077	486 614,37	1 396 058,11		25,00	
3078	486 598,02	1 396 121,02		25,00	
3079	486 553,38	1 396 275,64		25,00	
3080	486 481,60	1 396 538,67		25,00	
3081	486 452,73	1 396 637,82		25,00	
3082	486 420,63	1 396 756,89		25,00	
3083	486 345,04	1 397 025,84		25,00	
3084	486 318,35	1 397 115,20		25,00	
3085	486 276,29	1 397 263,43		25,00	
3086	486 264,33	1 397 310,89		25,00	
3087	486 262,78	1 397 314,03		25,00	
3088	486 240,58	1 397 396,36		25,00	
3089	486 155,50	1 397 696,64		25,00	
3090	486 128,72	1 397 796,91	Аналитический метод	25,00	-
3091	486 097,20	1 397 919,77		25,00	
3092	486 089,99	1 397 951,26		25,00	
3093	486 085,44	1 397 976,28		25,00	
3094	486 082,22	1 398 001,68		25,00	
3095	486 078,80	1 398 043,43		25,00	
3096	486 075,19	1 398 112,15		25,00	
3097	486 074,82	1 398 175,92		25,00	
3098	486 075,57	1 398 202,47		25,00	
3099	486 084,50	1 398 318,68		25,00	
3100	486 087,54	1 398 371,30		25,00	
3101	486 086,59	1 398 414,50		25,00	
3102	486 084,49	1 398 432,63		25,00	
3103	486 077,07	1 398 466,16		25,00	
3104	486 069,07	1 398 492,44		25,00	
3105	486 059,75	1 398 518,32		25,00	
3106	486 040,36	1 398 562,82		25,00	
3107	486 029,14	1 398 586,40		25,00	
3108	486 017,53	1 398 608,66		25,00	
3109	485 911,16	1 398 799,17		25,00	
3110	485 868,80	1 398 871,17		25,00	
3111	485 681,65	1 399 201,37		25,00	
3112	485 659,99	1 399 197,03		25,00	
3113	485 744,19	1 399 047,57		25,00	
3114	485 898,59	1 398 777,68		25,00	
3115	486 007,98	1 398 582,85		25,00	
3116	486 022,39	1 398 554,41		25,00	
3117	486 039,83	1 398 512,88		25,00	

Раздел 2

Сведения о местоположении границ объекта

1	2	3	4	5	6
3118	486 057,65	1 398 461,88	Аналитический метод	25,00	-
3119	486 063,71	1 398 431,78		25,00	
3120	486 066,17	1 398 414,19		25,00	
3121	486 067,50	1 398 390,71		25,00	
3122	486 067,50	1 398 371,77		25,00	
3123	486 064,46	1 398 320,91		25,00	
3124	486 056,10	1 398 214,37		25,00	
3125	486 054,01	1 398 179,03		25,00	
3126	486 054,96	1 398 111,72		25,00	
3127	486 058,57	1 398 042,93		25,00	
3128	486 061,61	1 397 999,99		25,00	
3129	486 064,66	1 397 974,30		25,00	
3130	486 069,22	1 397 948,61		25,00	
3131	486 087,47	1 397 872,01		25,00	
3132	486 137,99	1 397 681,30	Картометрический метод	25,00	—
3133	486 221,18	1 397 383,30	Аналитический метод	25,00	-
3134	486 316,90	1 397 043,72		25,00	
3135	486 347,67	1 396 936,22		25,00	
3136	486 490,30	1 396 422,86		25,00	
3137	486 540,82	1 396 245,66		25,00	
3138	486 578,42	1 396 116,52		25,00	
3139	486 593,99	1 396 053,50		25,00	
3140	486 604,81	1 396 003,78		25,00	
3141	486 611,07	1 395 965,08		25,00	
3142	486 614,86	1 395 933,79		25,00	
3143	486 619,04	1 395 878,37		25,00	
3144	486 620,17	1 395 838,15		25,00	
3145	486 619,98	1 395 654,70		25,00	
3146	486 622,64	1 395 507,30		25,00	
3147	486 624,54	1 395 312,26		25,00	
3148	486 625,30	1 395 082,84		25,00	
3149	486 624,16	1 394 912,86		25,00	
3150	486 625,87	1 394 880,16		25,00	
3151	486 627,77	1 394 694,63		25,00	
3152	486 628,72	1 394 507,36		25,00	
3153	486 629,29	1 393 734,00		25,00	
3154	486 628,72	1 393 634,87		25,00	
3155	486 629,67	1 393 512,75		25,00	
3156	486 627,87	1 393 422,17		25,00	
3157	486 628,91	1 393 361,54		25,00	
3158	486 627,88	1 393 356,20		25,00	
3159	486 627,01	1 393 335,01		25,00	
3160	486 628,91	1 393 281,00		25,00	
3161	486 631,57	1 393 241,27		25,00	
3162	486 634,23	1 393 215,22		25,00	
3163	486 638,61	1 393 187,43		25,00	
3164	486 646,02	1 393 161,53		25,00	
3165	486 649,09	1 393 151,59		25,00	
3166	486 659,37	1 393 123,62		25,00	
3167	486 672,22	1 393 094,64	25,00		
3168	486 701,33	1 393 035,62	25,00		
3169	486 745,13	1 392 949,22	25,00		
3170	486 888,99	1 392 675,04	25,00		
3171	486 906,68	1 392 639,82	25,00		
3172	487 011,52	1 392 439,24	25,00		

Раздел 2

Сведения о местоположении границ объекта

1	2	3	4	5	6
3173	487 034,72	1 392 403,31		25,00	
3174	487 062,65	1 392 369,79		25,00	
3175	487 103,36	1 392 326,32		25,00	
3176	487 397,49	1 392 014,43		25,00	
3177	487 428,69	1 391 979,37		25,00	
3178	487 451,10	1 391 950,60		25,00	
3179	487 470,60	1 391 921,31		25,00	
3180	487 494,13	1 391 880,64		25,00	
3181	487 533,32	1 391 806,09		25,00	
3182	487 578,10	1 391 715,57		25,00	
3183	487 684,46	1 391 492,82		25,00	
3184	487 706,81	1 391 447,85		25,00	
3185	487 750,31	1 391 356,96		25,00	
3186	487 766,52	1 391 321,18		25,00	
3187	487 832,13	1 391 182,91		25,00	
3188	487 927,46	1 390 979,00		25,00	
3189	487 966,11	1 390 899,31		25,00	
3190	487 990,68	1 390 846,64		25,00	
3191	488 098,04	1 390 623,45		25,00	
3192	488 117,85	1 390 580,85		25,00	
3193	488 160,22	1 390 487,35		25,00	
3194	488 177,54	1 390 443,43		25,00	
3195	488 197,66	1 390 386,77		25,00	
3196	488 229,73	1 390 293,53		25,00	
3197	488 285,26	1 390 133,96		25,00	
3198	488 387,54	1 389 847,33		25,00	
3199	488 415,31	1 389 764,45		25,00	
3200	488 425,40	1 389 729,85	Аналитический метод	25,00	-
3201	488 433,72	1 389 695,26		25,00	
3202	488 438,80	1 389 660,84		25,00	
3203	488 474,56	1 389 289,37		25,00	
3204	488 482,11	1 389 218,49		25,00	
3205	488 489,51	1 389 140,56		25,00	
3206	488 518,13	1 388 860,44		25,00	
3207	488 528,08	1 388 773,49		25,00	
3208	488 531,69	1 388 731,46		25,00	
3209	488 533,14	1 388 692,81		25,00	
3210	488 532,54	1 388 673,12		25,00	
3211	488 519,86	1 388 591,78		25,00	
3212	488 506,28	1 388 544,12		25,00	
3213	488 490,93	1 388 477,75		25,00	
3214	488 462,35	1 388 377,74		25,00	
3215	488 445,99	1 388 325,35		25,00	
3216	488 414,93	1 388 235,60		25,00	
3217	488 402,97	1 388 209,00		25,00	
3218	488 389,28	1 388 185,89		25,00	
3219	488 379,80	1 388 172,89		25,00	
3220	488 341,79	1 388 127,21		25,00	
3221	488 325,80	1 388 108,66		25,00	
3222	488 273,52	1 388 047,97		25,00	
3223	488 260,41	1 388 031,87		25,00	
3224	488 234,45	1 387 998,19		25,00	
3225	488 210,72	1 387 962,23		25,00	
3226	488 200,63	1 387 944,61		25,00	
3227	488 187,59	1 387 919,85		25,00	

Раздел 2

Сведения о местоположении границ объекта

1	2	3	4	5	6
3228	488 178,08	1 387 897,29		25,00	
3229	488 172,32	1 387 879,24		25,00	
3230	488 164,67	1 387 848,20		25,00	
3231	488 158,67	1 387 808,70		25,00	
3232	488 152,12	1 387 753,64		25,00	
3233	488 150,56	1 387 722,74		25,00	
3234	488 150,66	1 387 701,44		25,00	
3235	488 152,28	1 387 680,27		25,00	
3236	488 154,66	1 387 666,14		25,00	
3237	488 160,88	1 387 640,50		25,00	
3238	488 167,49	1 387 619,63		25,00	
3239	488 179,69	1 387 590,53		25,00	
3240	488 224,13	1 387 497,64		25,00	
3241	488 363,10	1 387 198,73		25,00	
3242	488 552,43	1 386 784,61		25,00	
3243	488 908,78	1 386 024,44		25,00	
3244	488 929,78	1 385 981,74		25,00	
3245	488 952,82	1 385 937,64		25,00	
3246	489 099,19	1 385 663,26		25,00	
3247	489 223,43	1 385 431,73		25,00	
3248	489 587,31	1 384 753,45		25,00	
3249	489 631,47	1 384 669,22		25,00	
3250	489 646,29	1 384 638,33		25,00	
3251	489 656,32	1 384 615,60		25,00	
3252	489 665,33	1 384 592,89		25,00	
3253	489 685,03	1 384 537,70		25,00	
3254	489 705,71	1 384 471,77		25,00	
3255	489 711,75	1 384 446,90	Аналитический метод	25,00	-
3256	489 720,87	1 384 400,28		25,00	
3257	489 731,20	1 384 341,50		25,00	
3258	489 737,19	1 384 295,07		25,00	
3259	489 750,99	1 384 174,52		25,00	
3260	489 757,57	1 384 126,45		25,00	
3261	489 767,15	1 384 068,08		25,00	
3262	489 778,57	1 384 010,58		25,00	
3263	489 795,73	1 383 952,08		25,00	
3264	489 870,13	1 383 739,34		25,00	
3265	489 880,98	1 383 703,39		25,00	
3266	489 884,35	1 383 689,82		25,00	
3267	489 888,94	1 383 666,84		25,00	
3268	489 894,02	1 383 631,89		25,00	
3269	489 900,94	1 383 576,69		25,00	
3270	489 918,17	1 383 444,87		25,00	
3271	489 923,01	1 383 420,50		25,00	
3272	489 932,46	1 383 390,21		25,00	
3273	489 939,84	1 383 372,51		25,00	
3274	489 947,89	1 383 355,35		25,00	
3275	489 961,32	1 383 329,98		25,00	
3276	489 974,59	1 383 307,24		25,00	
3277	489 984,62	1 383 291,48		25,00	
3278	489 998,94	1 383 271,25		25,00	
3279	490 013,26	1 383 255,56		25,00	
3280	490 032,78	1 383 237,89		25,00	
3281	490 052,74	1 383 224,31		25,00	
3282	490 069,45	1 383 215,31		25,00	

Раздел 2

Сведения о местоположении границ объекта

1	2	3	4	5	6
3283	490 148,65	1 383 178,11		25,00	
3284	490 275,09	1 383 120,32		25,00	
3285	490 277,53	1 383 119,11		25,00	
3286	490 302,57	1 383 106,73		25,00	
3287	490 316,55	1 383 097,21		25,00	
3288	490 322,06	1 383 092,06		25,00	
3289	490 329,01	1 383 080,42		25,00	
3290	490 329,36	1 383 079,12		25,00	
3291	490 332,04	1 383 069,20		25,00	
3292	490 332,71	1 383 062,51		25,00	
3293	490 332,75	1 383 057,04		25,00	
3294	490 332,79	1 383 044,79		25,00	
3295	490 329,18	1 383 018,96		25,00	
3296	490 318,20	1 382 977,24		25,00	
3297	490 307,35	1 382 932,87		25,00	
3298	490 294,97	1 382 882,16		25,00	
3299	490 277,56	1 382 811,41		25,00	
3300	490 258,10	1 382 737,79		25,00	
3301	490 248,46	1 382 698,91		25,00	
3302	490 245,62	1 382 686,61		25,00	
3303	490 243,92	1 382 678,31		25,00	
3304	490 242,08	1 382 667,68		25,00	
3305	490 240,55	1 382 657,44		25,00	
3306	490 238,21	1 382 640,46		25,00	
3307	490 237,23	1 382 628,07		25,00	
3308	490 236,25	1 382 614,65		25,00	
3309	490 235,95	1 382 601,02		25,00	
3310	490 236,46	1 382 584,81	Аналитический метод	25,00	-
3311	490 239,64	1 382 548,39		25,00	
3312	490 243,19	1 382 520,11		25,00	
3313	490 246,35	1 382 495,76		25,00	
3314	490 250,79	1 382 469,54		25,00	
3315	490 255,52	1 382 444,93		25,00	
3316	490 260,51	1 382 422,71		25,00	
3317	490 263,74	1 382 410,43		25,00	
3318	490 272,20	1 382 382,70		25,00	
3319	490 280,60	1 382 359,71		25,00	
3320	490 287,25	1 382 343,06		25,00	
3321	490 301,56	1 382 311,41		25,00	
3322	490 312,20	1 382 288,99		25,00	
3323	490 323,37	1 382 265,75		25,00	
3324	490 328,15	1 382 255,81		25,00	
3325	490 329,42	1 382 253,21		25,00	
3326	490 346,15	1 382 218,93		25,00	
3327	490 363,78	1 382 183,54		25,00	
3328	490 370,71	1 382 169,64		25,00	
3329	490 393,62	1 382 121,21		25,00	
3330	490 417,57	1 382 071,96		25,00	
3331	490 498,07	1 381 905,67		25,00	
3332	490 510,33	1 381 879,46		25,00	
3333	490 520,75	1 381 856,06		25,00	
3334	490 540,38	1 381 810,73		25,00	
3335	490 549,24	1 381 789,01		25,00	
3336	490 553,83	1 381 777,17		25,00	
3337	490 571,50	1 381 732,05		25,00	

Раздел 2

Сведения о местоположении границ объекта

1	2	3	4	5	6
3338	490 597,02	1 381 663,99		25,00	
3339	490 617,92	1 381 608,08		25,00	
3340	490 647,10	1 381 530,89		25,00	
3341	490 676,61	1 381 452,20		25,00	
3342	490 702,66	1 381 383,20		25,00	
3343	490 727,71	1 381 316,44		25,00	
3344	490 757,09	1 381 238,31		25,00	
3345	490 782,28	1 381 171,13		25,00	
3346	490 811,61	1 381 092,59		25,00	
3347	490 819,84	1 381 070,32		25,00	
3348	490 828,35	1 381 046,03		25,00	
3349	490 842,07	1 381 001,94		25,00	
3350	490 859,38	1 380 947,19		25,00	
3351	490 871,13	1 380 909,74		25,00	
3352	490 896,01	1 380 829,92		25,00	
3353	490 913,59	1 380 772,94		25,00	
3354	490 937,88	1 380 695,06		25,00	
3355	490 952,05	1 380 646,86		25,00	
3356	490 968,71	1 380 589,98		25,00	
3357	490 977,64	1 380 555,96		25,00	
3358	490 985,99	1 380 520,23		25,00	
3359	490 993,14	1 380 487,32		25,00	
3360	490 998,27	1 380 457,81		25,00	
3361	491 004,46	1 380 422,64		25,00	
3362	491 007,38	1 380 403,89		25,00	
3363	491 008,33	1 380 392,59		25,00	
3364	491 011,36	1 380 365,24		25,00	
3365	491 012,76	1 380 349,57	Аналитический метод	25,00	-
3366	491 014,15	1 380 337,17		25,00	
3367	491 016,06	1 380 311,28		25,00	
3368	491 018,16	1 380 288,37		25,00	
3369	491 020,47	1 380 266,02		25,00	
3370	491 023,35	1 380 238,64		25,00	
3371	491 026,21	1 380 215,12		25,00	
3372	491 029,20	1 380 187,48		25,00	
3373	491 030,40	1 380 175,50		25,00	
3374	491 031,60	1 380 165,39		25,00	
3375	491 032,91	1 380 157,64		25,00	
3376	491 034,38	1 380 149,70		25,00	
3377	491 036,13	1 380 141,31		25,00	
3378	491 038,02	1 380 134,32		25,00	
3379	491 039,90	1 380 127,91		25,00	
3380	491 043,85	1 380 116,78		25,00	
3381	491 055,76	1 380 091,52		25,00	
3382	491 067,93	1 380 065,97		25,00	
3383	491 088,46	1 380 028,92		25,00	
3384	491 103,92	1 380 005,50		25,00	
3385	491 148,97	1 379 960,44		25,00	
3386	491 183,46	1 379 928,84		25,00	
3387	491 213,82	1 379 897,48		25,00	
3388	491 230,52	1 379 880,22		25,00	
3389	491 312,16	1 379 795,94		25,00	
3390	491 316,39	1 379 791,57		25,00	
3391	491 336,44	1 379 769,35		25,00	
3392	491 363,55	1 379 742,89		25,00	

Раздел 2

Сведения о местоположении границ объекта

1	2	3	4	5	6
3393	491 414,49	1 379 688,24		25,00	
3394	491 437,79	1 379 666,62		25,00	
3395	491 469,13	1 379 634,51		25,00	
3396	491 487,43	1 379 612,69		25,00	
3397	491 496,97	1 379 603,33		25,00	
3398	491 502,69	1 379 597,72		25,00	
3399	491 522,43	1 379 575,25		25,00	
3400	491 540,20	1 379 554,72		25,00	
3401	491 541,61	1 379 552,90		25,00	
3402	491 547,72	1 379 545,00		25,00	
3403	491 555,33	1 379 533,91		25,00	
3404	491 562,28	1 379 523,00		25,00	
3405	491 572,84	1 379 505,22		25,00	
3406	491 591,35	1 379 473,40		25,00	
3407	491 620,00	1 379 418,99		25,00	
3408	491 621,80	1 379 415,44		25,00	
3409	491 637,39	1 379 384,69		25,00	
3410	491 662,65	1 379 332,64		25,00	
3411	491 680,67	1 379 294,24		25,00	
3412	491 699,67	1 379 251,03		25,00	
3413	491 714,52	1 379 215,91		25,00	
3414	491 731,57	1 379 172,69		25,00	
3415	491 742,10	1 379 142,14		25,00	
3416	491 760,45	1 379 086,48		25,00	
3417	491 783,91	1 379 014,65		25,00	
3418	491 802,49	1 378 957,21		25,00	
3419	491 830,03	1 378 869,92		25,00	
3420	491 851,53	1 378 803,08	Аналитический метод	25,00	-
3421	491 862,06	1 378 769,89		25,00	
3422	491 880,59	1 378 711,54		25,00	
3423	491 903,60	1 378 639,13		25,00	
3424	491 913,54	1 378 604,23		25,00	
3425	491 919,37	1 378 579,77		25,00	
3426	491 924,71	1 378 552,57		25,00	
3427	491 926,94	1 378 537,21		25,00	
3428	491 927,26	1 378 535,01		25,00	
3429	491 932,33	1 378 496,56		25,00	
3430	491 935,27	1 378 468,72		25,00	
3431	491 936,06	1 378 461,22		25,00	
3432	491 937,59	1 378 437,27		25,00	
3433	491 938,64	1 378 416,87		25,00	
3434	491 939,43	1 378 390,36		25,00	
3435	491 939,32	1 378 351,15		25,00	
3436	491 938,49	1 378 330,62		25,00	
3437	491 936,04	1 378 290,65		25,00	
3438	491 931,69	1 378 246,58		25,00	
3439	491 928,90	1 378 198,51		25,00	
3440	491 927,66	1 378 186,63		25,00	
3441	491 926,14	1 378 174,76		25,00	
3442	491 923,41	1 378 154,89		25,00	
3443	491 922,17	1 378 126,80		25,00	
3444	491 920,55	1 378 112,52		25,00	
3445	491 919,92	1 378 106,99		25,00	
3446	491 917,67	1 378 087,78		25,00	
3447	491 916,10	1 378 074,41		25,00	

Раздел 2

Сведения о местоположении границ объекта

1	2	3	4	5	6
3448	491 912,95	1 378 047,49		25,00	
3449	491 912,23	1 378 041,06		25,00	
3450	491 910,26	1 378 023,47		25,00	
3451	491 907,96	1 378 003,63		25,00	
3452	491 905,82	1 377 984,71		25,00	
3453	491 903,28	1 377 963,97		25,00	
3454	491 901,54	1 377 948,09		25,00	
3455	491 899,18	1 377 928,81		25,00	
3456	491 898,74	1 377 925,30		25,00	
3457	491 898,57	1 377 923,64		25,00	
3458	491 895,76	1 377 896,30		25,00	
3459	491 894,26	1 377 886,54		25,00	
3460	491 890,40	1 377 861,58		25,00	
3461	491 884,39	1 377 813,02		25,00	
3462	491 872,75	1 377 738,52		25,00	
3463	491 863,60	1 377 656,90		25,00	
3464	491 853,27	1 377 570,92		25,00	
3465	491 845,78	1 377 505,01		25,00	
3466	491 831,75	1 377 384,62		25,00	
3467	491 826,06	1 377 335,38		25,00	
3468	491 823,26	1 377 311,06		25,00	
3469	491 819,97	1 377 282,58		25,00	
3470	491 814,54	1 377 214,63		25,00	
3471	491 814,11	1 377 201,04		25,00	
3472	491 814,04	1 377 198,70		25,00	
3473	491 811,30	1 377 170,83		25,00	
3474	491 808,34	1 377 122,86		25,00	
3475	491 807,83	1 377 102,74	Аналитический метод	25,00	-
3476	491 807,14	1 377 078,83		25,00	
3477	491 807,25	1 377 065,12		25,00	
3478	491 807,27	1 377 062,63		25,00	
3479	491 807,35	1 377 050,49		25,00	
3480	491 807,86	1 377 042,66		25,00	
3481	491 808,39	1 377 034,37		25,00	
3482	491 809,20	1 377 022,49		25,00	
3483	491 809,64	1 377 017,43		25,00	
3484	491 810,22	1 377 010,67		25,00	
3485	491 811,53	1 376 998,47		25,00	
3486	491 812,89	1 376 988,23		25,00	
3487	491 813,14	1 376 986,35		25,00	
3488	491 814,98	1 376 974,42		25,00	
3489	491 816,80	1 376 962,72		25,00	
3490	491 818,92	1 376 950,99		25,00	
3491	491 820,54	1 376 942,97		25,00	
3492	491 821,80	1 376 935,31		25,00	
3493	491 824,11	1 376 923,30		25,00	
3494	491 825,43	1 376 915,40		25,00	
3495	491 829,17	1 376 895,71		25,00	
3496	491 832,28	1 376 879,97		25,00	
3497	491 834,68	1 376 868,23		25,00	
3498	491 836,24	1 376 860,46		25,00	
3499	491 838,55	1 376 846,40		25,00	
3500	491 842,68	1 376 827,33		25,00	
3501	491 855,96	1 376 756,23		25,00	
3502	491 868,39	1 376 700,40		25,00	

Раздел 2

Сведения о местоположении границ объекта

1	2	3	4	5	6
3503	491 889,04	1 376 608,75		25,00	
3504	491 908,19	1 376 526,73		25,00	
3505	491 912,78	1 376 507,25		25,00	
3506	491 919,40	1 376 480,49		25,00	
3507	491 926,26	1 376 454,39		25,00	
3508	491 942,31	1 376 401,23		25,00	
3509	491 953,24	1 376 371,59		25,00	
3510	491 972,39	1 376 327,71		25,00	
3511	491 979,40	1 376 313,00		25,00	
3512	491 991,65	1 376 288,31		25,00	
3513	492 006,09	1 376 261,04		25,00	
3514	492 023,23	1 376 232,26		25,00	
3515	492 039,63	1 376 206,93		25,00	
3516	492 060,02	1 376 178,31		25,00	
3517	492 077,21	1 376 156,82		25,00	
3518	492 093,92	1 376 138,11		25,00	
3519	492 108,70	1 376 123,03		25,00	
3520	492 152,95	1 376 079,81		25,00	
3521	492 214,74	1 376 021,43		25,00	
3522	492 257,81	1 375 980,19		25,00	
3523	492 278,33	1 375 959,22		25,00	
3524	492 296,10	1 375 939,30		25,00	
3525	492 310,72	1 375 921,21		25,00	
3526	492 324,21	1 375 903,59		25,00	
3527	492 334,65	1 375 888,90		25,00	
3528	492 352,24	1 375 862,57		25,00	
3529	492 371,55	1 375 831,89		25,00	
3530	492 389,88	1 375 801,94	Аналитический метод	25,00	-
3531	492 402,35	1 375 780,47		25,00	
3532	492 415,31	1 375 755,43		25,00	
3533	492 426,80	1 375 730,58		25,00	
3534	492 432,95	1 375 714,00		25,00	
3535	492 443,71	1 375 678,16		25,00	
3536	492 451,11	1 375 649,03		25,00	
3537	492 459,32	1 375 610,46		25,00	
3538	492 465,14	1 375 578,95		25,00	
3539	492 468,92	1 375 555,34		25,00	
3540	492 471,51	1 375 534,56		25,00	
3541	492 474,06	1 375 510,47		25,00	
3542	492 477,06	1 375 471,43		25,00	
3543	492 480,49	1 375 414,40		25,00	
3544	492 481,12	1 375 396,83		25,00	
3545	492 481,56	1 375 354,16		25,00	
3546	492 481,19	1 375 332,46		25,00	
3547	492 480,26	1 375 307,98		25,00	
3548	492 478,27	1 375 289,14		25,00	
3549	492 473,66	1 375 258,27		25,00	
3550	492 469,75	1 375 240,96		25,00	
3551	492 466,03	1 375 226,27		25,00	
3552	492 460,30	1 375 205,82		25,00	
3553	492 451,61	1 375 178,13		25,00	
3554	492 450,24	1 375 173,74		25,00	
3555	492 444,23	1 375 156,68		25,00	
3556	492 438,05	1 375 140,50		25,00	
3557	492 437,53	1 375 139,14		25,00	

Раздел 2

Сведения о местоположении границ объекта

1	2	3	4	5	6
3558	492 433,63	1 375 130,04		25,00	
3559	492 428,23	1 375 117,42		25,00	
3560	492 413,89	1 375 087,03		25,00	
3561	492 402,06	1 375 065,03		25,00	
3562	492 389,97	1 375 044,58		25,00	
3563	492 378,16	1 375 027,01		25,00	
3564	492 366,47	1 375 012,11		25,00	
3565	492 350,61	1 374 992,88		25,00	
3566	492 333,19	1 374 973,59		25,00	
3567	492 331,37	1 374 971,68		25,00	
3568	492 316,02	1 374 955,53		25,00	
3569	492 298,50	1 374 938,40		25,00	
3570	492 271,82	1 374 913,00		25,00	
3571	492 264,03	1 374 905,59		25,00	
3572	492 197,86	1 374 845,21		25,00	
3573	492 141,25	1 374 793,76		25,00	
3574	492 128,26	1 374 781,96		25,00	
3575	492 065,02	1 374 724,85		25,00	
3576	492 010,71	1 374 676,30		25,00	
3577	492 010,42	1 374 676,04		25,00	
3578	491 947,54	1 374 619,53		25,00	
3579	491 895,74	1 374 572,29		25,00	
3580	491 868,52	1 374 546,06		25,00	
3581	491 836,37	1 374 513,19		25,00	
3582	491 812,08	1 374 486,36		25,00	
3583	491 792,32	1 374 462,35		25,00	
3584	491 779,45	1 374 445,34		25,00	
3585	491 765,64	1 374 425,45	Аналитический метод	25,00	-
3586	491 755,20	1 374 408,81		25,00	
3587	491 741,69	1 374 386,41		25,00	
3588	491 731,15	1 374 367,68		25,00	
3589	491 712,97	1 374 333,29		25,00	
3590	491 703,79	1 374 314,89		25,00	
3591	491 696,20	1 374 299,67		25,00	
3592	491 685,36	1 374 276,52		25,00	
3593	491 679,01	1 374 261,13		25,00	
3594	491 670,40	1 374 236,83		25,00	
3595	491 656,04	1 374 192,62		25,00	
3596	491 650,20	1 374 172,21		25,00	
3597	491 645,96	1 374 154,98		25,00	
3598	491 641,03	1 374 133,68		25,00	
3599	491 637,12	1 374 113,54		25,00	
3600	491 633,25	1 374 089,51		25,00	
3601	491 630,96	1 374 069,80		25,00	
3602	491 625,90	1 374 028,05		25,00	
3603	491 624,14	1 373 994,54		25,00	
3604	491 623,98	1 373 991,45		25,00	
3605	491 623,53	1 373 955,01		25,00	
3606	491 623,59	1 373 927,72		25,00	
3607	491 623,66	1 373 892,54		25,00	
3608	491 624,31	1 373 827,54		25,00	
3609	491 624,23	1 373 758,21		25,00	
3610	491 622,79	1 373 714,95		25,00	
3611	491 621,34	1 373 693,75		25,00	
3612	491 619,51	1 373 675,30		25,00	

Раздел 2

Сведения о местоположении границ объекта

1	2	3	4	5	6
3613	491 616,76	1 373 654,96	Аналитический метод	25,00	-
3614	491 613,90	1 373 636,57		25,00	
3615	491 610,06	1 373 615,45		25,00	
3616	491 607,73	1 373 603,56		25,00	
3617	491 602,47	1 373 580,74		25,00	
3618	491 598,76	1 373 567,15		25,00	
3619	491 593,42	1 373 551,40		25,00	
3620	491 587,72	1 373 536,41		25,00	
3621	491 580,91	1 373 520,73		25,00	
3622	491 567,37	1 373 490,62		25,00	
3623	491 558,89	1 373 473,23		25,00	
3624	491 535,34	1 373 428,83		25,00	
3625	491 500,80	1 373 372,65		25,00	
3626	491 459,00	1 373 308,49		25,00	
3627	491 428,07	1 373 261,03		25,00	
3628	491 423,74	1 373 254,39		25,00	
3629	491 317,53	1 373 091,39		25,00	
3630	491 257,58	1 372 998,59		25,00	
3631	491 225,98	1 372 949,69		25,00	
3632	491 195,94	1 372 894,18		25,00	
3633	491 179,78	1 372 859,78		25,00	
3634	491 154,16	1 372 813,47		25,00	
3635	491 148,43	1 372 801,06		25,00	
3636	491 139,08	1 372 768,84		25,00	
3637	491 135,98	1 372 759,93		25,00	
3638	491 118,95	1 372 710,94		25,00	
3639	491 096,52	1 372 626,54		25,00	
3640	491 089,86	1 372 589,81		25,00	
3641	491 083,21	1 372 548,20		25,00	
3642	491 078,64	1 372 496,85		25,00	
3643	491 075,98	1 372 446,29		25,00	
3644	491 075,98	1 372 444,95		25,00	
3645	491 075,98	1 372 413,57		25,00	
3646	491 077,12	1 372 377,46		25,00	
3647	491 080,52	1 372 337,78		25,00	
3648	491 082,25	1 372 317,58		25,00	
3649	491 088,52	1 372 269,48	25,00		
3650	491 101,23	1 372 199,27	25,00		
3651	491 101,20	1 372 198,73	25,00		
3652	491 100,67	1 372 188,37	25,00		
3653	491 103,01	1 372 181,90	25,00		
3654	491 107,61	1 372 176,99	25,00		
3655	491 109,23	1 372 171,19	25,00		
3656	491 202,31	1 371 836,89	25,00		
3657	491 260,38	1 371 636,93	25,00		
3658	491 302,59	1 371 491,60	25,00		
3659	491 383,88	1 371 205,96	25,00		
3660	491 502,01	1 370 796,10	25,00		
3661	491 524,99	1 370 713,87	25,00		
3662	491 649,77	1 370 271,53	25,00		
3663	491 654,95	1 370 253,39	Картометрический метод	25,00	—
3664	491 822,78	1 369 665,68	Аналитический метод	25,00	-
3665	491 848,81	1 369 574,51		25,00	
3666	491 938,08	1 369 274,80		25,00	
3667	492 000,19	1 369 081,06		25,00	

Раздел 2

Сведения о местоположении границ объекта

1	2	3	4	5	6
3668	492 015,99	1 369 042,79	Аналитический метод	25,00	-
3669	492 025,31	1 369 023,89		25,00	
3670	492 043,17	1 368 987,66		25,00	
3671	492 060,23	1 368 956,02	Картометрический метод	25,00	—
3672	492 072,05	1 368 934,08	Аналитический метод	25,00	-
3673	492 103,39	1 368 875,10		25,00	
3674	492 110,79	1 368 861,17		25,00	
3675	492 115,13	1 368 856,56		25,00	
3676	492 119,31	1 368 855,70	Картометрический метод	25,00	—
3677	492 125,55	1 368 857,91		25,00	
3678	492 127,71	1 368 859,07		25,00	
3679	492 133,99	1 368 862,45	Аналитический метод	25,00	-
2568	492 135,44	1 368 866,69		25,00	
Т-1(49)					
3680	479 221,71	1 350 362,05	Аналитический метод	25,00	-
4065	479 091,60	1 350 277,72		25,00	
4064	478 935,45	1 350 177,54		25,00	
4063	478 933,17	1 350 174,57		25,00	
4062	478 925,56	1 350 170,57		25,00	
4061	478 821,91	1 350 101,86		25,00	
4060	478 693,15	1 350 018,61		25,00	
4059	478 690,58	1 350 014,37		25,00	
4058	478 687,81	1 350 012,25		25,00	
4057	478 682,89	1 350 011,52		25,00	
4056	478 540,27	1 349 919,63		25,00	
4055	478 471,16	1 349 875,11	25,00		
4054	478 462,96	1 349 868,63	25,00		
4053	478 462,66	1 349 816,85	25,00	Закрепление отсутствует	
4052	478 462,80	1 349 795,92	25,00	—	
4051	478 578,36	1 349 738,59	25,00		
4050	478 621,14	1 349 716,25	25,00		
4049	478 713,14	1 349 695,27	25,00		
4048	478 716,24	1 349 690,95	25,00		
4047	478 619,93	1 349 710,28	25,00		
4046	478 610,25	1 349 659,62	25,00		
4045	478 599,91	1 349 651,59	25,00		
4044	478 614,04	1 349 713,11	25,00		
4043	478 459,07	1 349 789,53	25,00		
4042	478 430,81	1 349 781,46	25,00		Закрепление отсутствует
4041	478 383,57	1 349 748,98	25,00	—	
4040	478 300,12	1 349 691,62	25,00		
4039	478 275,95	1 349 675,01	25,00		
4038	478 234,72	1 349 541,88	25,00		
4037	478 153,68	1 349 210,44	25,00		
4036	478 138,58	1 349 172,37	25,00		
4035	478 056,74	1 348 959,34	25,00	Закрепление отсутствует	
4034	477 951,45	1 348 860,72	25,00	—	
4033	477 909,47	1 348 837,16	25,00		
4032	477 936,07	1 348 829,93	25,00		
4031	477 930,87	1 348 826,22	25,00		
4030	477 902,54	1 348 833,38	25,00		

Раздел 2

Сведения о местоположении границ объекта

1	2	3	4	5	6
4029	477 859,15	1 348 809,13	Картометрический метод	25,00	Закрепление отсутствует
4028	477 840,72	1 348 800,40		25,00	
4027	477 788,63	1 348 782,32		25,00	
4026	477 754,51	1 348 768,33		25,00	
4025	477 735,52	1 348 761,90		25,00	
4024	477 724,88	1 348 762,13		25,00	
4023	477 664,42	1 348 737,67		25,00	
4022	477 554,36	1 348 693,99		25,00	
4021	477 501,27	1 348 675,08		25,00	
4020	477 464,27	1 348 661,56		25,00	
4019	477 337,75	1 348 616,63		25,00	Закрепление отсутствует
4018	477 248,11	1 348 580,71		25,00	
4017	477 226,71	1 348 572,62		25,00	—
4016	477 222,08	1 348 584,82		25,00	
4015	477 243,67	1 348 592,99		25,00	Закрепление отсутствует
4014	477 334,00	1 348 630,68		25,00	
4013	477 387,43	1 348 649,08		25,00	
4012	477 428,40	1 348 662,46		25,00	
4011	477 428,71	1 348 662,45		25,00	
4010	477 442,26	1 348 666,80		25,00	
4009	477 495,84	1 348 686,40		25,00	—
4008	477 521,83	1 348 695,91		25,00	
4007	477 528,15	1 348 701,51		25,00	
4006	477 526,99	1 348 707,02		25,00	
4005	477 512,92	1 348 747,53		25,00	
4004	477 509,24	1 348 761,96		25,00	
4003	477 482,47	1 348 849,46		25,00	
4002	477 475,04	1 348 874,79		25,00	
4001	477 473,33	1 348 876,30		25,00	
4000	477 457,15	1 348 908,94		25,00	
3999	477 444,07	1 348 944,26		25,00	
3998	477 432,08	1 348 989,68		25,00	
3997	477 420,70	1 349 010,83		25,00	
3996	477 397,31	1 349 067,59		25,00	
3995	477 400,28	1 349 069,53		25,00	
3994	477 400,50	1 349 073,55	25,00		
3993	477 391,59	1 349 087,99	25,00		
3992	477 385,38	1 349 089,78	25,00		
3991	477 379,84	1 349 099,79	25,00		
3990	477 363,37	1 349 126,59	25,00		

Раздел 2

Сведения о местоположении границ объекта

1	2	3	4	5	6
3989	477 353,55	1 349 141,10	Картометрический метод	25,00	—
3988	477 347,84	1 349 144,17		25,00	
3987	477 356,35	1 349 150,30		25,00	
3986	477 357,48	1 349 144,01		25,00	
3985	477 363,82	1 349 133,11		25,00	
3984	477 386,94	1 349 095,63		25,00	
3983	477 397,13	1 349 090,71		25,00	
3982	477 405,67	1 349 073,96		25,00	
3981	477 404,07	1 349 063,87		25,00	
3980	477 412,53	1 349 047,10		25,00	
3979	477 423,94	1 349 019,86		25,00	
3978	477 436,08	1 349 000,71		25,00	
3977	477 443,82	1 348 996,53		25,00	
3976	477 449,79	1 348 995,80		25,00	
3975	477 485,44	1 349 008,40		25,00	
3974	477 514,67	1 349 020,56		25,00	
3973	477 537,75	1 349 033,96		25,00	
3972	477 562,10	1 349 045,67		25,00	
3971	477 570,70	1 349 046,05		25,00	
3970	477 576,41	1 349 043,26		25,00	
3969	477 602,34	1 349 039,68		25,00	
3968	477 620,37	1 349 041,04		25,00	
3967	477 638,99	1 349 052,26		25,00	
3966	477 647,32	1 349 065,38		25,00	
3965	477 664,87	1 349 083,72		25,00	
3964	477 667,48	1 349 081,52		25,00	
3963	477 660,02	1 349 070,38		25,00	
3962	477 648,51	1 349 058,72		25,00	
3961	477 646,25	1 349 048,52		25,00	
3960	477 651,33	1 349 037,28		25,00	
3959	477 667,79	1 349 039,89		25,00	
3958	477 689,37	1 349 045,85		25,00	
3957	477 697,21	1 349 045,12		25,00	
3956	477 735,95	1 349 062,47		25,00	
3955	477 757,33	1 349 068,57		25,00	
3954	477 775,00	1 349 069,24		25,00	
3953	477 789,39	1 349 062,39		25,00	
3952	477 792,70	1 349 054,64		25,00	
3951	477 802,16	1 349 006,38		25,00	
3950	477 796,59	1 348 994,79		25,00	
3949	477 778,43	1 348 984,92		25,00	
3948	477 775,69	1 348 980,93		25,00	
3947	477 775,55	1 348 976,94		25,00	
3946	477 778,30	1 348 973,02	25,00		
3945	477 798,21	1 348 935,24	25,00		
3944	477 803,35	1 348 927,95	25,00		
3943	477 813,33	1 348 918,75	25,00		
3942	477 843,12	1 348 928,05	25,00		
3941	477 854,99	1 348 934,23	25,00		
3940	477 884,26	1 348 949,37	25,00		
3939	477 897,75	1 348 955,32	25,00		
3938	477 923,56	1 348 966,69	25,00		
3937	477 982,91	1 348 983,35	25,00		
3936	478 021,26	1 348 998,10	25,00		
3935	478 051,21	1 349 012,14	25,00		

Раздел 2

Сведения о местоположении границ объекта

1	2	3	4	5	6
3934	478 061,27	1 349 018,90	Картометрический метод	25,00	—
3933	478 067,50	1 349 026,30		25,00	Закрепление отсутствует
3932	478 074,78	1 349 038,72		25,00	
3931	478 082,20	1 349 058,28		25,00	
3930	478 081,02	1 349 059,95		25,00	
3929	478 114,60	1 349 149,77		25,00	
3928	478 138,55	1 349 213,83		25,00	
3927	478 215,09	1 349 546,20		25,00	
3926	478 248,65	1 349 658,78		25,00	
3925	478 262,60	1 349 689,14		25,00	
3924	478 288,00	1 349 710,72		25,00	
3923	478 408,95	1 349 790,48		25,00	
3922	478 426,91	1 349 802,92		25,00	
3921	478 438,12	1 349 816,85		25,00	
3920	478 435,37	1 349 830,79		25,00	
3919	478 419,93	1 349 840,65		25,00	—
3918	478 412,20	1 349 836,88		25,00	
3917	478 220,80	1 349 710,81		25,00	
3916	478 051,00	1 349 599,80		25,00	
3915	478 044,80	1 349 595,75		25,00	
3914	477 963,89	1 349 544,22	Аналитический метод	25,00	-
3913	477 961,51	1 349 542,71	Картометрический метод	25,00	—
3912	477 923,83	1 349 517,05		25,00	
3911	477 894,37	1 349 498,90	Аналитический метод	25,00	-
3910	477 870,05	1 349 484,86		25,00	
3909	477 840,90	1 349 464,56		25,00	
3908	477 695,66	1 349 369,51		25,00	
3907	477 619,88	1 349 321,27		25,00	
3906	477 463,58	1 349 219,87	Картометрический метод	25,00	—
3905	477 463,15	1 349 219,59		25,00	
3904	477 408,86	1 349 184,37		25,00	
3903	477 352,16	1 349 156,98		25,00	
3902	477 341,46	1 349 147,99		25,00	
3901	477 340,19	1 349 141,10		25,00	
3900	477 337,25	1 349 139,92		25,00	
3899	477 324,37	1 349 126,31		25,00	
3898	477 315,66	1 349 120,69		25,00	
3897	477 307,39	1 349 118,15		25,00	
3896	477 291,66	1 349 110,05		25,00	
3895	477 267,30	1 349 093,86		25,00	
3894	477 264,75	1 349 092,17		25,00	
3893	477 146,81	1 349 013,80	Аналитический метод	25,00	-
3892	477 079,76	1 348 965,97	25,00		

Раздел 2

Сведения о местоположении границ объекта

1	2	3	4	5	6
3891	477 072,32	1 348 960,66		25,00	
3890	477 072,08	1 348 960,49		25,00	
3889	477 064,94	1 348 955,40		25,00	
3888	477 056,07	1 348 949,07		25,00	
3887	477 028,76	1 348 926,88		25,00	
3886	477 000,68	1 348 901,83		25,00	
3885	476 973,92	1 348 876,78		25,00	
3884	476 948,31	1 348 851,17		25,00	
3883	476 943,85	1 348 846,24		25,00	
3882	476 909,22	1 348 807,91		25,00	
3881	476 880,88	1 348 771,46		25,00	
3880	476 880,35	1 348 770,78		25,00	
3879	476 873,37	1 348 761,81		25,00	
3878	476 850,79	1 348 729,75		25,00	
3877	476 804,66	1 348 658,56		25,00	
3876	476 798,16	1 348 647,22		25,00	
3875	476 795,96	1 348 643,30		25,00	
3874	476 732,50	1 348 533,99		25,00	
3873	476 658,63	1 348 408,08		25,00	
3872	476 618,55	1 348 336,47		25,00	
3871	476 560,80	1 348 236,74		25,00	
3870	476 545,24	1 348 211,90		25,00	
3869	476 510,86	1 348 183,43		25,00	
3868	476 560,80	1 348 268,85		25,00	
3867	476 606,21	1 348 348,48		25,00	
3866	476 655,79	1 348 438,51		25,00	
3865	476 766,15	1 348 633,97		25,00	
3864	476 780,24	1 348 657,47		25,00	
3863	476 791,24	1 348 675,40		25,00	
3862	476 835,18	1 348 741,41		25,00	
3861	476 874,66	1 348 795,88		25,00	
3860	476 881,11	1 348 804,07		25,00	
3859	476 894,27	1 348 820,81		25,00	
3858	476 934,57	1 348 865,68		25,00	
3857	476 987,01	1 348 916,60		25,00	
3856	477 015,76	1 348 943,24		25,00	
3855	477 044,46	1 348 965,48		25,00	
3854	477 056,83	1 348 974,53		25,00	
3853	477 057,17	1 348 974,78		25,00	
3852	477 064,34	1 348 980,02		25,00	
3851	477 072,00	1 348 985,62		25,00	
3850	477 072,49	1 348 985,98		25,00	
3849	477 102,40	1 349 007,84		25,00	
3848	477 152,00	1 349 042,62		25,00	
3847	477 350,96	1 349 171,72		25,00	
3846	477 360,07	1 349 180,42		25,00	
3845	477 366,97	1 349 184,77		25,00	
3844	477 377,08	1 349 188,93		25,00	
3843	477 395,70	1 349 199,14		25,00	
3842	477 468,42	1 349 247,36		25,00	
3841	477 604,21	1 349 335,10		25,00	
3840	477 747,86	1 349 428,97		25,00	
3839	477 758,81	1 349 434,83		25,00	
3838	477 854,42	1 349 496,14		25,00	
3837	477 975,64	1 349 575,23		25,00	
			Аналитический метод		-

Раздел 2

Сведения о местоположении границ объекта

1	2	3	4	5	6
3836	478 007,65	1 349 595,72		25,00	
3835	478 019,57	1 349 605,08		25,00	
3834	478 104,46	1 349 660,53		25,00	
3833	478 106,44	1 349 661,83		25,00	
3832	478 407,59	1 349 858,54		25,00	
3831	478 492,11	1 349 912,47		25,00	
3830	478 633,20	1 350 005,34		25,00	
3829	478 653,60	1 350 019,25		25,00	
3828	478 671,26	1 350 031,28		25,00	
3827	478 675,14	1 350 035,62		25,00	
3826	478 777,81	1 350 101,62		25,00	
3825	478 919,60	1 350 195,41		25,00	
3824	478 979,20	1 350 231,68		25,00	
3823	479 030,39	1 350 266,85		25,00	
3822	479 063,30	1 350 287,15		25,00	
3821	479 099,53	1 350 313,68		25,00	
3820	479 119,53	1 350 326,96		25,00	
3819	479 173,18	1 350 362,57		25,00	
3818	479 211,25	1 350 384,21		25,00	
3817	479 278,72	1 350 427,77		25,00	
3816	479 291,54	1 350 436,23		25,00	
3815	479 362,21	1 350 482,87		25,00	
3814	479 401,77	1 350 508,98		25,00	
3813	479 429,23	1 350 533,41		25,00	
3812	479 466,59	1 350 571,52		25,00	
3811	479 490,10	1 350 600,34		25,00	
3810	479 505,84	1 350 621,20		25,00	
3809	479 506,86	1 350 622,67		25,00	
3808	479 518,54	1 350 639,59	Аналитический метод	25,00	-
3807	479 538,64	1 350 671,07		25,00	
3806	479 549,16	1 350 691,06		25,00	
3805	479 555,70	1 350 703,48		25,00	
3804	479 568,21	1 350 730,97		25,00	
3803	479 587,95	1 350 780,68		25,00	
3802	479 594,58	1 350 800,77		25,00	
3801	479 601,77	1 350 826,53		25,00	
3800	479 606,32	1 350 851,53		25,00	
3799	479 613,91	1 350 904,49		25,00	
3798	479 630,24	1 351 068,74		25,00	
3797	479 649,81	1 351 268,74		25,00	
3796	479 658,56	1 351 350,65		25,00	
3795	479 660,61	1 351 369,37		25,00	
3794	479 662,28	1 351 384,30		25,00	
3793	479 666,72	1 351 414,86		25,00	
3792	479 672,99	1 351 450,97		25,00	
3791	479 674,51	1 351 458,32		25,00	
3790	479 680,42	1 351 486,94		25,00	
3789	479 688,80	1 351 515,88		25,00	
3788	479 699,65	1 351 545,20		25,00	
3787	479 717,14	1 351 583,03		25,00	
3786	479 726,29	1 351 600,95		25,00	
3785	479 738,31	1 351 620,77		25,00	
3784	479 763,42	1 351 655,01		25,00	
3783	479 765,27	1 351 657,21		25,00	
3782	479 832,01	1 351 736,52		25,00	

Раздел 2

Сведения о местоположении границ объекта

1	2	3	4	5	6
3781	479 843,43	1 351 748,98		25,00	
3780	479 989,36	1 351 908,13		25,00	
3779	479 990,29	1 351 909,14		25,00	
3778	480 006,16	1 351 926,44		25,00	
3777	480 036,72	1 351 961,36		25,00	
3776	480 054,98	1 351 984,00		25,00	
3775	480 069,91	1 352 002,52		25,00	
3774	480 094,64	1 352 040,31		25,00	
3773	480 113,75	1 352 069,51		25,00	
3772	480 130,62	1 352 096,61		25,00	
3771	480 145,97	1 352 128,63		25,00	
3770	480 160,95	1 352 165,25		25,00	
3769	480 178,22	1 352 210,21		25,00	
3768	480 202,32	1 352 298,82		25,00	
3767	480 264,79	1 352 602,47		25,00	
3766	480 286,41	1 352 715,69		25,00	
3765	480 285,97	1 352 718,38		25,00	
3764	480 285,86	1 352 720,32		25,00	
3763	480 286,84	1 352 722,59		25,00	
3762	480 288,06	1 352 724,84		25,00	
3761	480 288,87	1 352 726,75		25,00	
3760	480 355,77	1 353 059,05		25,00	
3759	480 409,15	1 353 318,74		25,00	
3758	480 422,62	1 353 369,73		25,00	
3757	480 429,39	1 353 388,02		25,00	
3756	480 456,56	1 353 447,87		25,00	
3755	480 477,30	1 353 490,48		25,00	
3754	480 531,24	1 353 583,10		25,00	
3753	480 534,23	1 353 585,08		25,00	
3752	480 539,17	1 353 585,13		25,00	
3751	480 551,08	1 353 577,80		25,00	
3750	480 552,66	1 353 575,13		25,00	
3749	480 552,77	1 353 569,35		25,00	
3748	480 549,89	1 353 562,86		25,00	
3747	480 538,63	1 353 548,57		25,00	
3746	480 512,34	1 353 504,26		25,00	
3745	480 495,46	1 353 477,32		25,00	
3744	480 479,34	1 353 447,55		25,00	
3743	480 464,54	1 353 416,63		25,00	
3742	480 449,94	1 353 383,05		25,00	
3741	480 441,60	1 353 361,27		25,00	
3740	480 431,37	1 353 323,74		25,00	
3739	480 416,37	1 353 257,69		25,00	
3738	480 309,47	1 352 721,29		25,00	
3737	480 309,52	1 352 719,21		25,00	
3736	480 309,60	1 352 717,47		25,00	
3735	480 309,44	1 352 715,30		25,00	
3734	480 309,14	1 352 713,71		25,00	
3733	480 307,12	1 352 711,23		25,00	
3732	480 261,39	1 352 480,90		25,00	
3731	480 219,41	1 352 282,77		25,00	
3730	480 201,16	1 352 214,14		25,00	
3729	480 189,18	1 352 177,81		25,00	
3728	480 172,06	1 352 134,45		25,00	
3727	480 159,69	1 352 108,39		25,00	

Аналитический метод

-

Раздел 2

Сведения о местоположении границ объекта

1	2	3	4	5	6
3726	480 136,86	1 352 064,64	Аналитический метод	25,00	-
3725	480 120,70	1 352 038,97		25,00	
3724	480 093,51	1 351 998,86		25,00	
3723	480 083,98	1 351 986,28		25,00	
3722	480 024,12	1 351 914,83		25,00	
3721	480 018,14	1 351 908,41		25,00	
3720	479 948,69	1 351 833,82		25,00	
3719	479 948,23	1 351 833,33		25,00	
3718	479 928,98	1 351 812,66		25,00	
3717	479 845,05	1 351 719,80		25,00	
3716	479 816,99	1 351 686,74		25,00	
3715	479 816,47	1 351 686,13		25,00	
3714	479 778,98	1 351 641,97		25,00	
3713	479 754,54	1 351 609,76		25,00	
3712	479 742,81	1 351 588,58		25,00	
3711	479 718,73	1 351 536,43		25,00	
3710	479 708,50	1 351 508,77		25,00	
3709	479 700,35	1 351 480,34		25,00	
3708	479 692,58	1 351 445,64		25,00	
3707	479 688,36	1 351 421,00		25,00	
3706	479 688,31	1 351 420,72		25,00	
3705	479 681,39	1 351 364,01		25,00	
3704	479 679,54	1 351 347,97		25,00	
3703	479 674,93	1 351 308,03		25,00	
3702	479 654,42	1 351 105,58		25,00	
3701	479 640,17	1 350 950,77		25,00	
3700	479 634,40	1 350 905,16		25,00	
3699	479 634,34	1 350 904,69		25,00	
3698	479 630,10	1 350 871,14		25,00	
3697	479 622,98	1 350 833,25		25,00	
3696	479 622,73	1 350 831,92		25,00	
3695	479 620,02	1 350 817,53		25,00	
3694	479 614,66	1 350 794,43		25,00	
3693	479 586,90	1 350 721,42		25,00	
3692	479 574,34	1 350 694,78		25,00	
3691	479 565,77	1 350 678,98		25,00	
3690	479 548,46	1 350 647,03	25,00		
3689	479 523,34	1 350 610,84	25,00		
3688	479 521,27	1 350 607,86	25,00		
3687	479 504,54	1 350 585,80	25,00		
3686	479 481,52	1 350 557,65	25,00		
3685	479 463,43	1 350 537,47	25,00		
3684	479 442,50	1 350 517,30	25,00		
3683	479 414,36	1 350 492,78	25,00		
3682	479 385,62	1 350 469,75	25,00		
3681	479 320,46	1 350 426,06	25,00		
3680	479 221,71	1 350 362,05	25,00		
Вырез 1 из 6					
4066	477 771,12	1 348 974,10	Картометрический метод	25,00	—
4067	477 766,24	1 348 976,56		25,00	
4068	477 758,81	1 348 976,82		25,00	
4069	477 728,82	1 348 970,31		25,00	
4070	477 678,31	1 348 953,93		25,00	
4071	477 621,80	1 348 934,49		25,00	
4072	477 567,76	1 348 912,26		25,00	

Раздел 2

Сведения о местоположении границ объекта

1	2	3	4	5	6	
4073	477 524,99	1 348 896,29	Картометрический метод	25,00	—	
4074	477 504,68	1 348 887,27		25,00		
4075	477 496,55	1 348 883,66		25,00		
4076	477 483,00	1 348 875,65		25,00		
4077	477 480,66	1 348 872,82		25,00		
4078	477 482,41	1 348 864,04		25,00		
4079	477 484,67	1 348 857,24		25,00		
4080	477 488,26	1 348 845,25		25,00		
4081	477 494,41	1 348 824,68		25,00		
4082	477 509,35	1 348 772,56		25,00		
4083	477 514,87	1 348 762,70		25,00		
4084	477 521,10	1 348 758,96		25,00		
4085	477 527,87	1 348 759,38		25,00		
4086	477 555,65	1 348 766,42		25,00		
4087	477 565,93	1 348 770,54		25,00		
4088	477 583,91	1 348 778,42		25,00		
4089	477 599,67	1 348 786,99		25,00		
4090	477 603,78	1 348 794,18		25,00		
4091	477 600,82	1 348 802,18		25,00		
4092	477 585,70	1 348 818,89		25,00		
4093	477 578,67	1 348 822,12		25,00	—	
4094	477 571,70	1 348 829,49		25,00		
4095	477 559,80	1 348 855,67		25,00		
4096	477 562,17	1 348 856,77		25,00		
4097	477 570,26	1 348 839,28		25,00		
4098	477 575,48	1 348 834,97		25,00		
4099	477 582,30	1 348 832,51		25,00		
4100	477 588,50	1 348 822,89		25,00		
4101	477 599,64	1 348 807,54		25,00		
4102	477 609,92	1 348 804,15		25,00		
4103	477 618,69	1 348 803,42		25,00		
4104	477 628,75	1 348 805,08		25,00		
4105	477 672,14	1 348 831,25		25,00		
4106	477 671,36	1 348 836,85		25,00		
4107	477 671,05	1 348 839,05		25,00		
4108	477 661,51	1 348 854,73		25,00		
4109	477 664,52	1 348 856,45		25,00		
4110	477 677,25	1 348 834,50		25,00		
4111	477 730,32	1 348 867,12		25,00		
4112	477 729,67	1 348 874,66		25,00		
4113	477 712,73	1 348 892,67	25,00			
4114	477 705,04	1 348 904,31	25,00			
4115	477 699,69	1 348 914,90	25,00			
4116	477 697,42	1 348 921,46	25,00			
4117	477 698,13	1 348 927,48	25,00			
4118	477 699,04	1 348 929,52	25,00			
4119	477 701,78	1 348 931,94	25,00			
4120	477 735,01	1 348 941,74	25,00			
4121	477 743,90	1 348 941,26	25,00			
4122	477 777,42	1 348 950,85	25,00			
4123	477 781,75	1 348 959,06	25,00			
4066	477 771,12	1 348 974,10	25,00			
Вырез 2 из 6						
4124	477 720,36	1 348 971,84	Картометрический метод	25,00	—	
4125	477 722,15	1 348 974,60		25,00		

Раздел 2

Сведения о местоположении границ объекта

1	2	3	4	5	6	
4126	477 723,59	1 348 978,99	Картометрический метод	25,00	—	
4127	477 721,34	1 348 986,07		25,00		
4128	477 703,85	1 349 024,20		25,00		
4129	477 696,69	1 349 034,96		25,00		
4130	477 690,01	1 349 039,77		25,00		
4131	477 677,17	1 349 038,77		25,00		
4132	477 649,09	1 349 032,25		25,00		
4133	477 624,82	1 349 035,30		25,00		
4134	477 601,45	1 349 035,66		25,00		
4135	477 574,70	1 349 040,24		25,00		
4136	477 562,67	1 349 039,23		25,00		
4137	477 543,81	1 349 031,92		25,00		
4138	477 502,71	1 349 009,62		25,00		
4139	477 453,84	1 348 992,54		25,00		
4140	477 445,01	1 348 987,89		25,00		
4141	477 441,09	1 348 978,97		25,00		
4142	477 446,39	1 348 956,09		25,00		
4143	477 460,47	1 348 916,08		25,00		
4144	477 471,40	1 348 892,42		25,00		
4145	477 479,20	1 348 886,23		25,00		
4146	477 488,90	1 348 885,69		25,00		
4147	477 534,72	1 348 904,19		25,00		
4148	477 571,28	1 348 917,87		25,00		
4149	477 621,57	1 348 938,71		25,00		
4150	477 672,01	1 348 955,87	25,00			
4124	477 720,36	1 348 971,84	25,00			
Вырез 3 из 6						
4151	477 526,17	1 348 755,19	Картометрический метод	25,00	—	
4152	477 519,50	1 348 746,41		25,00		
4153	477 520,10	1 348 736,02		25,00		
4154	477 530,36	1 348 707,91		25,00		
4155	477 534,93	1 348 702,98		25,00	Закрепление отсутствует	
4156	477 558,75	1 348 709,20		25,00		
4157	477 592,28	1 348 719,06		25,00		
4158	477 637,85	1 348 740,87		25,00		
4159	477 665,03	1 348 749,82		25,00		
4160	477 710,40	1 348 769,15		25,00		
4161	477 742,48	1 348 778,72		25,00		
4162	477 806,67	1 348 801,66		25,00		
4163	477 835,26	1 348 813,91		25,00		
4164	477 889,92	1 348 845,96		25,00		
4165	477 885,72	1 348 851,27		25,00		—
4166	477 867,49	1 348 867,47		25,00		
4167	477 861,83	1 348 875,18		25,00		
4168	477 816,35	1 348 911,50		25,00		
4169	477 798,41	1 348 905,95		25,00		

Раздел 2

Сведения о местоположении границ объекта

1	2	3	4	5	6
4170	477 790,50	1 348 894,02	Картометрический метод	25,00	—
4171	477 789,55	1 348 887,29		25,00	
4172	477 791,59	1 348 876,68		25,00	
4173	477 792,95	1 348 873,13		25,00	
4174	477 790,58	1 348 871,39		25,00	
4175	477 783,35	1 348 887,86		25,00	
4176	477 776,23	1 348 891,12		25,00	
4177	477 721,75	1 348 857,22		25,00	
4178	477 725,79	1 348 843,44		25,00	
4179	477 733,62	1 348 842,05		25,00	
4180	477 740,26	1 348 843,34		25,00	
4181	477 788,49	1 348 872,11		25,00	
4182	477 789,36	1 348 870,83		25,00	
4183	477 741,13	1 348 841,52		25,00	
4184	477 734,92	1 348 839,71		25,00	
4185	477 724,93	1 348 838,77		25,00	
4186	477 712,16	1 348 843,33		25,00	
4187	477 700,36	1 348 837,36		25,00	
4188	477 697,90	1 348 842,16		25,00	
4189	477 600,92	1 348 784,11		25,00	
4190	477 585,87	1 348 775,81	25,00		
4191	477 563,51	1 348 765,78	25,00		
4192	477 539,58	1 348 758,47	25,00		
4151	477 526,17	1 348 755,19	25,00		
Вырез 4 из 6					
4193	478 061,27	1 349 008,10	Картометрический метод	25,00	Закрепление отсутствует
4194	477 976,99	1 348 975,38		25,00	—
4195	477 912,74	1 348 957,83		25,00	
4196	477 828,02	1 348 917,84		25,00	
4197	477 820,85	1 348 911,99		25,00	
4198	477 860,86	1 348 879,84		25,00	
4199	477 896,19	1 348 848,86		25,00	Закрепление отсутствует
4200	477 938,44	1 348 873,49		25,00	—
4201	477 991,19	1 348 922,22		25,00	
4202	478 047,74	1 348 972,42		25,00	
4193	478 061,27	1 349 008,10	25,00	Закрепление отсутствует	
Вырез 5 из 6					
4203	477 766,42	1 348 984,49	Картометрический метод	25,00	—
4204	477 784,34	1 348 991,95		25,00	
4205	477 793,03	1 348 998,13		25,00	
4206	477 796,13	1 349 003,07		25,00	
4207	477 798,07	1 349 011,59		25,00	
4208	477 791,43	1 349 037,84		25,00	
4209	477 784,44	1 349 057,04		25,00	
4210	477 778,85	1 349 063,16		25,00	
4211	477 764,24	1 349 065,86		25,00	
4212	477 738,19	1 349 059,82		25,00	
4213	477 732,37	1 349 057,60		25,00	
4214	477 728,93	1 349 053,94		25,00	
4215	477 702,57	1 349 042,70		25,00	
4216	477 701,13	1 349 036,46		25,00	

Раздел 2

Сведения о местоположении границ объекта					
1	2	3	4	5	6
4217	477 729,94	1 348 979,58	Картометрический метод	25,00	—
4218	477 736,14	1 348 976,77		25,00	
4203	477 766,42	1 348 984,49		25,00	
Вырез 6 из 6					
4219	477 742,53	1 348 874,96	Картометрический метод	25,00	—
4220	477 789,57	1 348 904,75		25,00	
4221	477 796,51	1 348 910,81		25,00	
4222	477 799,36	1 348 920,14		25,00	
4223	477 795,40	1 348 930,75		25,00	
4224	477 791,09	1 348 939,95		25,00	
4225	477 780,05	1 348 946,46		25,00	
4226	477 772,54	1 348 945,99		25,00	
4227	477 744,07	1 348 937,42		25,00	
4228	477 722,23	1 348 935,24		25,00	
4229	477 706,42	1 348 928,26		25,00	
4230	477 701,27	1 348 924,19		25,00	
4231	477 701,12	1 348 919,60		25,00	
4232	477 715,04	1 348 894,69		25,00	
4233	477 735,62	1 348 876,07		25,00	
4219	477 742,53	1 348 874,96	25,00		
Т-1(50)					
4066	477 771,12	1 348 974,10		25,00	—
4067	477 766,24	1 348 976,56		25,00	
4068	477 758,81	1 348 976,82		25,00	
4069	477 728,82	1 348 970,31		25,00	
4070	477 678,31	1 348 953,93		25,00	
4071	477 621,80	1 348 934,49		25,00	
4072	477 567,76	1 348 912,26		25,00	
4073	477 524,99	1 348 896,29		25,00	
4074	477 504,68	1 348 887,27		25,00	
4075	477 496,55	1 348 883,66		25,00	
4076	477 483,00	1 348 875,65		25,00	
4077	477 480,66	1 348 872,82		25,00	
4078	477 482,41	1 348 864,04		25,00	
4079	477 484,67	1 348 857,24		25,00	
4080	477 488,26	1 348 845,25		25,00	
4081	477 494,41	1 348 824,68	25,00		
4082	477 509,35	1 348 772,56	Картометрический метод	25,00	—
4083	477 514,87	1 348 762,70		25,00	
4084	477 521,10	1 348 758,96		25,00	
4085	477 527,87	1 348 759,38		25,00	
4086	477 555,65	1 348 766,42		25,00	
4087	477 565,93	1 348 770,54		25,00	
4088	477 583,91	1 348 778,42		25,00	
4089	477 599,67	1 348 786,99		25,00	
4090	477 603,78	1 348 794,18		25,00	
4091	477 600,82	1 348 802,18		25,00	
4092	477 585,70	1 348 818,89		25,00	
4093	477 578,67	1 348 822,12		25,00	
4094	477 571,70	1 348 829,49		25,00	
4095	477 559,80	1 348 855,67		25,00	
4096	477 562,17	1 348 856,77		25,00	
4097	477 570,26	1 348 839,28	25,00		
4098	477 575,48	1 348 834,97	25,00		
4099	477 582,30	1 348 832,51	25,00		

Раздел 2

Сведения о местоположении границ объекта

1	2	3	4	5	6
4100	477 588,50	1 348 822,89	Картометрический метод	25,00	—
4101	477 599,64	1 348 807,54		25,00	
4102	477 609,92	1 348 804,15		25,00	
4103	477 618,69	1 348 803,42		25,00	
4104	477 628,75	1 348 805,08		25,00	
4105	477 672,14	1 348 831,25		25,00	
4106	477 671,36	1 348 836,85		25,00	-
4107	477 671,05	1 348 839,05		25,00	
4108	477 661,51	1 348 854,73		25,00	
4109	477 664,52	1 348 856,45		25,00	—
4110	477 677,25	1 348 834,50		25,00	
4111	477 730,32	1 348 867,12		25,00	
4112	477 729,67	1 348 874,66		25,00	
4113	477 712,73	1 348 892,67		25,00	
4114	477 705,04	1 348 904,31		25,00	
4115	477 699,69	1 348 914,90		25,00	
4116	477 697,42	1 348 921,46		25,00	
4117	477 698,13	1 348 927,48		25,00	
4118	477 699,04	1 348 929,52		25,00	
4119	477 701,78	1 348 931,94		25,00	
4120	477 735,01	1 348 941,74		25,00	
4121	477 743,90	1 348 941,26		25,00	
4122	477 777,42	1 348 950,85		25,00	
4123	477 781,75	1 348 959,06		25,00	
4066	477 771,12	1 348 974,10		25,00	
T-1(51)					
4124	477 720,36	1 348 971,84	Картометрический метод	25,00	—
4125	477 722,15	1 348 974,60		25,00	
4126	477 723,59	1 348 978,99		25,00	
4127	477 721,34	1 348 986,07		25,00	
4128	477 703,85	1 349 024,20		25,00	
4129	477 696,69	1 349 034,96		25,00	
4130	477 690,01	1 349 039,77		25,00	
4131	477 677,17	1 349 038,77		25,00	
4132	477 649,09	1 349 032,25		25,00	
4133	477 624,82	1 349 035,30		25,00	
4134	477 601,45	1 349 035,66		25,00	
4135	477 574,70	1 349 040,24		25,00	
4136	477 562,67	1 349 039,23		25,00	
4137	477 543,81	1 349 031,92		25,00	
4138	477 502,71	1 349 009,62		25,00	
4139	477 453,84	1 348 992,54		25,00	
4140	477 445,01	1 348 987,89		25,00	
4141	477 441,09	1 348 978,97		25,00	
4142	477 446,39	1 348 956,09		25,00	
4143	477 460,47	1 348 916,08		25,00	
4144	477 471,40	1 348 892,42		25,00	
4145	477 479,20	1 348 886,23		25,00	
4146	477 488,90	1 348 885,69		25,00	
4147	477 534,72	1 348 904,19		25,00	
4148	477 571,28	1 348 917,87		25,00	
4149	477 621,57	1 348 938,71		25,00	
4150	477 672,01	1 348 955,87	25,00		
4124	477 720,36	1 348 971,84	25,00		
T-1(52)					

Раздел 2

Сведения о местоположении границ объекта

1	2	3	4	5	6
4151	477 526,17	1 348 755,19	Картометрический метод	25,00	—
4152	477 519,50	1 348 746,41		25,00	
4153	477 520,10	1 348 736,02		25,00	
4154	477 530,36	1 348 707,91		25,00	
4155	477 534,93	1 348 702,98		25,00	Закрепление отсутствует
4156	477 558,75	1 348 709,20		25,00	
4157	477 592,28	1 348 719,06		25,00	
4158	477 637,85	1 348 740,87		25,00	
4159	477 665,03	1 348 749,82		25,00	
4160	477 710,40	1 348 769,15		25,00	
4161	477 742,48	1 348 778,72		25,00	
4162	477 806,67	1 348 801,66		25,00	
4163	477 835,26	1 348 813,91		25,00	
4164	477 889,92	1 348 845,96		25,00	
4165	477 885,72	1 348 851,27		25,00	
4166	477 867,49	1 348 867,47		25,00	
4167	477 861,83	1 348 875,18		25,00	
4168	477 816,35	1 348 911,50		25,00	
4169	477 798,41	1 348 905,95		25,00	
4170	477 790,50	1 348 894,02		25,00	
4171	477 789,55	1 348 887,29		25,00	
4172	477 791,59	1 348 876,68		25,00	
4173	477 792,95	1 348 873,13		25,00	
4174	477 790,58	1 348 871,39		25,00	
4175	477 783,35	1 348 887,86		25,00	
4176	477 776,23	1 348 891,12		25,00	
4177	477 721,75	1 348 857,22		25,00	
4178	477 725,79	1 348 843,44		25,00	
4179	477 733,62	1 348 842,05		25,00	
4180	477 740,26	1 348 843,34		25,00	
4181	477 788,49	1 348 872,11		25,00	
4182	477 789,36	1 348 870,83		25,00	
4183	477 741,13	1 348 841,52		25,00	
4184	477 734,92	1 348 839,71		25,00	
4185	477 724,93	1 348 838,77		25,00	
4186	477 712,16	1 348 843,33		25,00	
4187	477 700,36	1 348 837,36		25,00	
4188	477 697,90	1 348 842,16		25,00	
4189	477 600,92	1 348 784,11		25,00	
4190	477 585,87	1 348 775,81		25,00	
4191	477 563,51	1 348 765,78		25,00	
4192	477 539,58	1 348 758,47	25,00		
4151	477 526,17	1 348 755,19	25,00		
T-1(53)					
4193	478 061,27	1 349 008,10	Картометрический метод	25,00	Закрепление отсутствует
4194	477 976,99	1 348 975,38		25,00	—

Раздел 2

Сведения о местоположении границ объекта					
1	2	3	4	5	6
4195	477 912,74	1 348 957,83	Картометрический метод	25,00	—
4196	477 828,02	1 348 917,84		25,00	
4197	477 820,85	1 348 911,99		25,00	
4198	477 860,86	1 348 879,84		25,00	
4199	477 896,19	1 348 848,86		25,00	Закрепление отсутствует
4200	477 938,44	1 348 873,49		25,00	
4201	477 991,19	1 348 922,22		25,00	—
4202	478 047,74	1 348 972,42		25,00	Закрепление отсутствует
4193	478 061,27	1 349 008,10		25,00	
T-1(54)					
4203	477 766,42	1 348 984,49	Картометрический метод	25,00	—
4204	477 784,34	1 348 991,95		25,00	
4205	477 793,03	1 348 998,13		25,00	
4206	477 796,13	1 349 003,07		25,00	
4207	477 798,07	1 349 011,59		25,00	
4208	477 791,43	1 349 037,84		25,00	
4209	477 784,44	1 349 057,04		25,00	
4210	477 778,85	1 349 063,16		25,00	
4211	477 764,24	1 349 065,86		25,00	
4212	477 738,19	1 349 059,82		25,00	
4213	477 732,37	1 349 057,60		25,00	
4214	477 728,93	1 349 053,94		25,00	
4215	477 702,57	1 349 042,70		25,00	
4216	477 701,13	1 349 036,46		25,00	
4217	477 729,94	1 348 979,58		25,00	
4218	477 736,14	1 348 976,77		25,00	
4203	477 766,42	1 348 984,49		25,00	
T-1(55)					
4219	477 742,53	1 348 874,96	Картометрический метод	25,00	—
4220	477 789,57	1 348 904,75		25,00	
4221	477 796,51	1 348 910,81		25,00	
4222	477 799,36	1 348 920,14		25,00	
4223	477 795,40	1 348 930,75		25,00	
4224	477 791,09	1 348 939,95		25,00	
4225	477 780,05	1 348 946,46		25,00	
4226	477 772,54	1 348 945,99		25,00	
4227	477 744,07	1 348 937,42		25,00	
4228	477 722,23	1 348 935,24		25,00	
4229	477 706,42	1 348 928,26		25,00	
4230	477 701,27	1 348 924,19		25,00	
4231	477 701,12	1 348 919,60		25,00	
4232	477 715,04	1 348 894,69		25,00	
4233	477 735,62	1 348 876,07		25,00	
4219	477 742,53	1 348 874,96		25,00	
T-1(56)					
4234	487 447,26	1 361 073,13	Картометрический метод	25,00	—
4449	487 497,89	1 361 105,42		25,00	
4448	487 574,83	1 361 158,77		25,00	
4447	487 575,52	1 361 159,25		25,00	
4446	487 604,39	1 361 179,27		25,00	
4445	487 634,82	1 361 202,74		25,00	
4444	487 655,80	1 361 218,91		25,00	

Раздел 2

Сведения о местоположении границ объекта

1	2	3	4	5	6
4443	487 716,80	1 361 278,48	Картометрический метод	25,00	—
4442	487 717,02	1 361 278,69		25,00	
4441	487 777,00	1 361 337,26		25,00	
4440	487 782,03	1 361 353,09		25,00	
4439	487 784,79	1 361 361,79		25,00	
4438	487 795,37	1 361 408,94	Аналитический метод	25,00	-
4437	487 822,85	1 361 447,69		25,00	
4436	487 983,38	1 361 521,07		25,00	
4435	488 014,06	1 361 528,25		25,00	
4434	488 052,14	1 361 581,74		25,00	
4433	488 152,17	1 361 750,19	Картометрический метод	25,00	—
4432	488 177,64	1 361 796,71		25,00	
4431	488 216,56	1 361 867,88		25,00	
4430	488 268,81	1 361 957,41		25,00	
4429	488 349,64	1 362 077,24		25,00	
4428	488 418,03	1 362 178,30		25,00	
4427	488 435,65	1 362 206,94		25,00	
4426	488 434,37	1 362 207,93		25,00	
4425	488 538,28	1 362 373,60		25,00	
4424	488 491,02	1 362 405,64		25,00	
4423	488 467,60	1 362 404,95		25,00	
4422	488 436,18	1 362 408,47		25,00	
4421	488 387,54	1 362 403,10		25,00	
4420	488 366,48	1 362 410,53		25,00	
4419	488 341,33	1 362 431,09		25,00	
4418	488 297,93	1 362 449,81		25,00	
4417	488 288,37	1 362 455,25		25,00	
4416	488 276,87	1 362 463,28		25,00	
4415	488 265,11	1 362 477,69		25,00	
4414	488 258,34	1 362 489,04		25,00	
4413	488 250,40	1 362 503,61		25,00	
4412	488 239,72	1 362 525,96		25,00	
4411	488 240,66	1 362 532,44		25,00	
4410	488 212,19	1 362 552,48		25,00	
4409	488 180,20	1 362 573,93		25,00	
4408	488 159,38	1 362 589,77		25,00	
4407	488 151,40	1 362 595,99		25,00	
4406	488 148,76	1 362 603,31		25,00	
4405	488 148,90	1 362 615,32		25,00	
4404	488 153,88	1 362 626,83		25,00	
4403	488 163,84	1 362 642,85		25,00	
4402	488 221,22	1 362 727,53		25,00	
4401	488 237,30	1 362 753,93		25,00	
4400	488 247,03	1 362 768,66	25,00		
4399	488 253,75	1 362 781,37	25,00		
4398	488 266,62	1 362 813,08	25,00		
4397	488 297,67	1 362 847,81	25,00		
4396	488 303,75	1 362 851,36	25,00		
4395	488 307,92	1 362 856,61	25,00		
4394	488 291,75	1 362 860,00	25,00		
4393	488 273,85	1 362 871,82	25,00		
4392	488 243,59	1 362 894,72	25,00		
4391	488 145,13	1 362 965,66	25,00		
4390	488 142,72	1 362 962,58	25,00		
4389	488 136,34	1 362 967,28	25,00		

Раздел 2

Сведения о местоположении границ объекта

1	2	3	4	5	6
4388	488 139,94	1 362 973,18	Картометрический метод	25,00	—
4387	488 136,09	1 362 976,09		25,00	
4386	487 927,88	1 363 131,33		25,00	
4385	487 905,51	1 363 142,37		25,00	
4384	487 875,77	1 363 160,51		25,00	
4383	487 798,84	1 363 185,21		25,00	
4382	487 753,72	1 363 195,31		25,00	
4381	487 704,33	1 363 223,23		25,00	
4380	487 695,59	1 363 228,17		25,00	
4379	487 476,76	1 363 259,07		25,00	
4378	487 467,78	1 363 261,66		25,00	
4377	487 466,05	1 363 255,53		25,00	
4376	487 460,17	1 363 234,72		25,00	
4375	487 441,67	1 363 238,15		25,00	
4374	487 443,76	1 363 222,64		25,00	
4373	487 440,50	1 363 221,60		25,00	
4372	487 429,55	1 363 219,56		25,00	
4371	487 424,50	1 363 218,62		25,00	
4370	487 408,14	1 363 215,56		25,00	
4369	487 403,35	1 363 206,85		25,00	
4368	487 371,00	1 363 192,77		25,00	
4367	487 364,49	1 363 193,83		25,00	
4366	487 356,55	1 363 197,43		25,00	
4365	487 359,74	1 363 206,83		25,00	
4364	487 337,18	1 363 214,58		25,00	
4363	487 340,60	1 363 225,29		25,00	
4362	487 347,68	1 363 245,71		25,00	
4361	487 369,34	1 363 310,19		25,00	
4360	487 364,52	1 363 339,09		25,00	
4359	487 362,76	1 363 339,83		25,00	
4358	487 355,33	1 363 342,92		25,00	
4357	487 349,02	1 363 345,66		25,00	
4356	487 346,51	1 363 346,71		25,00	
4355	487 341,92	1 363 348,71		25,00	
4354	487 277,90	1 363 376,59		25,00	
4353	487 228,10	1 363 395,75		25,00	
4352	487 185,33	1 363 412,21		25,00	
4351	487 088,44	1 363 444,05		25,00	
4350	486 913,81	1 363 490,77		25,00	
4349	486 841,55	1 363 513,68		25,00	
4348	486 757,00	1 363 529,52		25,00	
4347	486 707,46	1 363 529,87		25,00	
4346	486 641,11	1 363 521,08		25,00	
4345	486 602,08	1 363 511,04	25,00		
4344	486 589,16	1 363 502,72	25,00		
4343	486 552,66	1 363 464,36	25,00		
4342	486 493,21	1 363 387,18	25,00		
4341	486 421,64	1 363 294,26	25,00		
4340	486 313,73	1 363 142,90	25,00		
4339	486 245,46	1 363 070,34	25,00		
4338	486 185,70	1 363 021,16	25,00		
4337	486 180,71	1 363 027,52	25,00		
4336	486 175,50	1 363 034,03	25,00		
4335	486 237,59	1 363 078,39	25,00		
4334	486 302,76	1 363 151,83	25,00		

Раздел 2

Сведения о местоположении границ объекта

1	2	3	4	5	6
4333	486 365,99	1 363 245,05	Картометрический метод	25,00	—
4332	486 405,73	1 363 301,34		25,00	
4331	486 504,56	1 363 424,43		25,00	
4330	486 518,11	1 363 442,11		25,00	
4329	486 536,52	1 363 470,60		25,00	
4328	486 579,10	1 363 516,49		25,00	
4327	486 597,84	1 363 530,02		25,00	
4326	486 640,88	1 363 539,74		25,00	
4325	486 706,00	1 363 546,12		25,00	
4324	486 762,56	1 363 546,63		25,00	
4323	486 802,63	1 363 537,51		25,00	
4322	486 843,70	1 363 528,17		25,00	
4321	486 913,78	1 363 506,31		25,00	
4320	487 072,93	1 363 464,31		25,00	
4319	487 093,37	1 363 458,92		25,00	
4318	487 194,94	1 363 425,73		25,00	
4317	487 284,52	1 363 390,16		25,00	
4316	487 356,20	1 363 357,43		25,00	
4315	487 367,92	1 363 353,97		25,00	
4314	487 372,70	1 363 352,56		25,00	
4313	487 454,00	1 363 328,56		25,00	
4312	487 491,92	1 363 322,42		25,00	
4311	487 541,20	1 363 319,00		25,00	
4310	487 580,84	1 363 309,06		25,00	
4309	487 603,32	1 363 296,84		25,00	
4308	487 607,37	1 363 303,21		25,00	
4307	487 637,10	1 363 350,03		25,00	
4306	487 656,35	1 363 373,17		25,00	
4305	487 677,77	1 363 430,43		25,00	
4304	487 785,51	1 363 373,77		25,00	
4303	487 721,24	1 363 235,16		25,00	
4302	487 718,21	1 363 228,62		25,00	
4301	487 725,70	1 363 224,75		25,00	
4300	487 758,82	1 363 207,62		25,00	
4299	487 801,39	1 363 198,41		25,00	
4298	487 881,72	1 363 172,38		25,00	
4297	487 913,13	1 363 159,50		25,00	
4296	487 932,36	1 363 146,39		25,00	
4295	488 109,77	1 363 014,49		25,00	
4294	488 143,72	1 362 989,22		25,00	
4293	488 148,37	1 362 985,76		25,00	
4292	488 281,37	1 362 886,78		25,00	
4291	488 338,00	1 362 850,60	25,00		
4290	488 349,07	1 362 843,52	25,00		
4289	488 361,88	1 362 835,34	25,00		
4288	488 367,02	1 362 832,05	25,00		
4287	488 376,85	1 362 826,98	25,00		
4286	488 394,89	1 362 818,48	25,00		
4285	488 420,84	1 362 804,30	25,00		
4284	488 475,70	1 362 765,55	25,00		
4283	488 521,92	1 362 734,76	25,00		
4282	488 542,29	1 362 723,26	25,00		
4281	488 567,11	1 362 706,94	25,00		
4280	488 571,17	1 362 704,01	25,00		
4279	488 594,49	1 362 688,10	25,00		

Раздел 2

Сведения о местоположении границ объекта

1	2	3	4	5	6
4278	488 618,59	1 362 672,36	Картометрический метод	25,00	—
4277	488 650,13	1 362 654,18		25,00	
4276	488 716,08	1 362 615,94		25,00	
4275	488 709,41	1 362 611,70		25,00	
4274	488 708,07	1 362 609,52		25,00	
4273	488 635,64	1 362 489,57		25,00	
4272	488 626,23	1 362 474,24		25,00	
4271	488 444,47	1 362 184,98		25,00	
4270	488 275,80	1 361 927,49		25,00	
4269	488 193,46	1 361 785,57		25,00	
4268	488 172,86	1 361 746,04		Аналитический метод	
4267	488 139,50	1 361 687,34	25,00		
4266	488 043,34	1 361 524,68	25,00		
4265	488 023,75	1 361 498,12	25,00		
4264	487 995,70	1 361 480,65	25,00		
4263	487 836,46	1 361 418,78	25,00		
4262	487 825,62	1 361 404,65	25,00		
4261	487 830,46	1 361 392,19	Картометрический метод	25,00	—
4260	487 837,78	1 361 382,35		25,00	
4259	487 878,24	1 361 406,95		25,00	
4258	487 896,26	1 361 417,90		25,00	
4257	487 924,34	1 361 432,13		25,00	
4256	487 936,84	1 361 439,03		25,00	
4255	487 980,45	1 361 463,13		25,00	
4254	488 001,06	1 361 471,90		25,00	
4253	488 009,96	1 361 474,50		25,00	
4252	487 995,75	1 361 450,12		25,00	
4251	487 983,04	1 361 434,21		25,00	
4250	487 959,01	1 361 423,51		25,00	
4249	487 932,28	1 361 409,67		25,00	
4248	487 905,99	1 361 394,97		25,00	
4247	487 901,74	1 361 392,59		25,00	
4246	487 883,93	1 361 381,42		25,00	
4245	487 853,58	1 361 359,79		25,00	
4244	487 814,30	1 361 329,81		25,00	
4243	487 727,59	1 361 254,07		25,00	
4242	487 726,07	1 361 252,74		25,00	
4241	487 694,29	1 361 224,99		25,00	
4240	487 662,70	1 361 198,28		25,00	
4239	487 662,30	1 361 197,94		25,00	
4238	487 648,65	1 361 186,39		25,00	
4237	487 613,12	1 361 160,55		25,00	
4236	487 590,12	1 361 144,44		25,00	
4235	487 469,95	1 361 078,71		25,00	
4234	487 447,26	1 361 073,13		25,00	
Вырез 1 из 11					
4450	488 469,83	1 362 409,35	Картометрический метод	25,00	—
4451	488 483,93	1 362 410,65		25,00	
4452	488 474,91	1 362 417,01		25,00	
4453	488 483,76	1 362 430,39		25,00	
4454	488 487,78	1 362 429,09		25,00	
4455	488 490,93	1 362 429,15		25,00	
4456	488 493,87	1 362 430,69		25,00	
4457	488 545,65	1 362 505,41		25,00	
4458	488 545,07	1 362 509,66		25,00	

Раздел 2

Сведения о местоположении границ объекта

1	2	3	4	5	6
4459	488 542,01	1 362 512,09	Картометрический метод	25,00	—
4460	488 547,02	1 362 517,96		25,00	
4461	488 574,71	1 362 557,85		25,00	
4462	488 580,78	1 362 558,85		25,00	
4463	488 584,21	1 362 562,44		25,00	
4464	488 583,28	1 362 571,30		25,00	
4465	488 581,54	1 362 574,87		25,00	
4466	488 579,38	1 362 572,81		25,00	
4467	488 552,38	1 362 591,12		25,00	
4468	488 551,47	1 362 595,75		25,00	
4469	488 524,49	1 362 614,69		25,00	
4470	488 519,76	1 362 613,44		25,00	
4471	488 514,03	1 362 616,56		25,00	
4472	488 512,78	1 362 622,58		25,00	
4473	488 478,36	1 362 645,11		25,00	
4474	488 484,02	1 362 651,75		25,00	
4475	488 473,44	1 362 655,83		25,00	
4476	488 464,11	1 362 656,45		25,00	
4477	488 453,19	1 362 655,16		25,00	
4478	488 446,19	1 362 655,85		25,00	
4479	488 434,33	1 362 660,71		25,00	
4480	488 422,73	1 362 669,80		25,00	
4481	488 406,68	1 362 679,11		25,00	
4482	488 386,32	1 362 687,28		25,00	
4483	488 369,05	1 362 691,96		25,00	
4484	488 350,17	1 362 705,20		25,00	
4485	488 338,22	1 362 689,59		25,00	
4486	488 333,25	1 362 693,22		25,00	
4487	488 321,43	1 362 690,45		25,00	
4488	488 310,16	1 362 680,39		25,00	
4489	488 294,23	1 362 663,22		25,00	
4490	488 288,09	1 362 663,97		25,00	
4491	488 264,45	1 362 678,99		25,00	
4492	488 266,13	1 362 681,90		25,00	
4493	488 261,54	1 362 686,26		25,00	
4494	488 261,23	1 362 688,62		25,00	
4495	488 278,55	1 362 715,79		25,00	
4496	488 288,12	1 362 714,48		25,00	
4497	488 315,72	1 362 696,57		25,00	
4498	488 328,37	1 362 698,03		25,00	
4499	488 334,54	1 362 699,64		25,00	
4500	488 340,80	1 362 711,04		25,00	
4501	488 340,19	1 362 715,94		25,00	
4502	488 333,35	1 362 720,14		25,00	
4503	488 294,41	1 362 747,33		25,00	
4504	488 276,45	1 362 759,01	25,00		
4505	488 257,02	1 362 769,60	25,00		
4506	488 219,09	1 362 709,15	25,00		
4507	488 212,64	1 362 699,96	25,00		
4508	488 215,80	1 362 697,22	25,00		
4509	488 232,37	1 362 685,99	25,00		
4510	488 271,81	1 362 658,01	25,00		
4511	488 294,03	1 362 641,33	25,00		
4512	488 292,22	1 362 639,14	25,00		
4513	488 214,55	1 362 694,40	25,00		

Раздел 2

Сведения о местоположении границ объекта					
1	2	3	4	5	6
4514	488 209,89	1 362 695,52	Картометрический метод	25,00	—
4515	488 189,98	1 362 663,84		25,00	
4516	488 272,50	1 362 607,72		25,00	
4517	488 247,67	1 362 571,54		25,00	
4518	488 253,25	1 362 566,58		25,00	
4519	488 256,92	1 362 559,80		25,00	
4520	488 258,71	1 362 550,60		25,00	
4521	488 251,78	1 362 531,00		25,00	
4522	488 245,81	1 362 520,74		25,00	
4523	488 259,80	1 362 493,28		25,00	
4524	488 268,44	1 362 479,97		25,00	
4525	488 280,42	1 362 465,24		25,00	
4526	488 297,86	1 362 454,33		25,00	
4527	488 319,39	1 362 444,91		25,00	
4528	488 331,58	1 362 445,62		25,00	
4529	488 341,39	1 362 439,05		25,00	
4530	488 357,10	1 362 424,63		25,00	
4531	488 377,50	1 362 412,79		25,00	
4532	488 393,39	1 362 409,87		25,00	
4533	488 414,70	1 362 412,52		25,00	
4534	488 429,61	1 362 413,37	25,00		
4450	488 469,83	1 362 409,35	25,00		
Вырез 2 из 11					
4535	488 667,68	1 362 634,08	Картометрический метод	25,00	—
4536	488 632,86	1 362 656,29		25,00	
4537	488 600,45	1 362 678,19		25,00	
4538	488 591,60	1 362 665,07		25,00	
4539	488 580,65	1 362 651,29		25,00	
4540	488 573,97	1 362 649,84		25,00	
4541	488 567,74	1 362 650,11		25,00	
4542	488 559,56	1 362 652,18		25,00	
4543	488 551,77	1 362 659,32		25,00	
4544	488 514,99	1 362 683,84		25,00	
4545	488 510,34	1 362 681,96		25,00	
4546	488 487,65	1 362 649,06		25,00	
4547	488 488,92	1 362 643,17		25,00	
4548	488 514,49	1 362 625,99		25,00	
4549	488 595,20	1 362 569,97		25,00	
4550	488 577,41	1 362 546,08		25,00	
4551	488 570,24	1 362 534,27		25,00	
4552	488 561,49	1 362 521,66		25,00	
4553	488 563,75	1 362 520,38		25,00	
4554	488 602,02	1 362 509,16		25,00	
4555	488 622,69	1 362 508,59	25,00		
4556	488 676,08	1 362 595,88	25,00		
4557	488 677,36	1 362 612,54	25,00		
4535	488 667,68	1 362 634,08	25,00		
Вырез 3 из 11					
4558	488 470,15	1 362 762,62	Картометрический метод	25,00	—
4559	488 420,10	1 362 784,66		25,00	
4560	488 358,44	1 362 815,95		25,00	
4561	488 317,32	1 362 850,63		25,00	
4562	488 311,94	1 362 848,60		25,00	
4563	488 304,43	1 362 843,06		25,00	
4564	488 298,97	1 362 835,91		25,00	

Раздел 2

Сведения о местоположении границ объекта

1	2	3	4	5	6
4565	488 300,78	1 362 826,19	Картометрический метод	25,00	—
4566	488 303,89	1 362 821,37		25,00	
4567	488 329,17	1 362 803,16		25,00	
4568	488 329,56	1 362 800,18		25,00	
4569	488 328,85	1 362 799,44		25,00	
4570	488 353,08	1 362 782,85		25,00	
4571	488 380,35	1 362 764,41		25,00	
4572	488 353,23	1 362 727,06		25,00	
4573	488 322,86	1 362 748,82		25,00	
4574	488 325,03	1 362 753,74		25,00	
4575	488 305,89	1 362 767,13		25,00	
4576	488 290,37	1 362 775,61		25,00	
4577	488 268,26	1 362 785,30		25,00	
4578	488 261,36	1 362 775,52		25,00	
4579	488 278,20	1 362 761,68		25,00	
4580	488 294,07	1 362 751,30		25,00	
4581	488 345,68	1 362 715,73		25,00	
4582	488 373,36	1 362 695,55		25,00	
4583	488 384,69	1 362 697,95		25,00	
4584	488 442,41	1 362 721,64		25,00	
4585	488 462,79	1 362 751,65	25,00		
4558	488 470,15	1 362 762,62	25,00		
Вырез 4 из 11					
4586	487 616,12	1 363 288,85	Картометрический метод	25,00	—
4587	487 702,50	1 363 237,24		25,00	
4588	487 705,46	1 363 244,69		25,00	
4589	487 741,73	1 363 335,68		25,00	
4590	487 648,94	1 363 352,70		25,00	
4591	487 619,62	1 363 295,68		25,00	
4586	487 616,12	1 363 288,85		25,00	
Вырез 5 из 11					
4592	488 618,84	1 362 502,30	Картометрический метод	25,00	—
4593	488 601,99	1 362 504,54		25,00	
4594	488 560,11	1 362 516,97		25,00	
4595	488 558,93	1 362 517,94		25,00	
4596	488 553,80	1 362 510,37		25,00	
4597	488 490,18	1 362 418,69		25,00	
4598	488 490,45	1 362 411,78		25,00	
4599	488 491,18	1 362 410,18		25,00	
4600	488 540,48	1 362 377,10		25,00	
4601	488 612,08	1 362 491,25		25,00	
4592	488 618,84	1 362 502,30		25,00	
Вырез 6 из 11					
4602	488 597,49	1 362 680,18	Картометрический метод	25,00	—
4603	488 559,99	1 362 705,29		25,00	
4604	488 505,67	1 362 739,80		25,00	
4605	488 474,46	1 362 760,09		25,00	
4606	488 439,62	1 362 710,11		25,00	
4607	488 422,01	1 362 687,61		25,00	
4608	488 420,90	1 362 684,17		25,00	
4609	488 424,10	1 362 676,33		25,00	
4610	488 436,94	1 362 662,89		25,00	
4611	488 443,27	1 362 661,63		25,00	
4612	488 453,82	1 362 661,50		25,00	
4613	488 475,33	1 362 692,72		25,00	

Раздел 2

Сведения о местоположении границ объекта

1	2	3	4	5	6
4614	488 484,30	1 362 699,52	Картометрический метод	25,00	—
4615	488 492,35	1 362 702,00		25,00	
4616	488 495,89	1 362 700,97		25,00	
4617	488 504,67	1 362 695,29		25,00	
4618	488 553,61	1 362 662,01		25,00	
4619	488 565,54	1 362 656,68		25,00	
4620	488 576,77	1 362 654,58		25,00	
4621	488 580,25	1 362 656,61		25,00	
4622	488 588,27	1 362 666,51		25,00	
4602	488 597,49	1 362 680,18		25,00	
Вырез 7 из 11					
4623	488 188,28	1 362 661,08	Картометрический метод	25,00	—
4624	488 183,13	1 362 654,95		25,00	
4625	488 168,29	1 362 630,25		25,00	
4626	488 172,81	1 362 625,47		25,00	
4627	488 194,57	1 362 608,33		25,00	
4628	488 246,71	1 362 572,27		25,00	
4629	488 269,58	1 362 605,62		25,00	
4630	488 256,83	1 362 613,35		25,00	
4623	488 188,28	1 362 661,08		25,00	
Вырез 8 из 11					
4631	488 164,71	1 362 625,06	Картометрический метод	25,00	—
4632	488 154,35	1 362 607,64		25,00	
4633	488 156,94	1 362 597,99		25,00	
4634	488 185,70	1 362 576,37		25,00	
4635	488 217,37	1 362 555,46		25,00	
4636	488 242,56	1 362 534,52		25,00	
4637	488 245,38	1 362 533,04		25,00	
4638	488 250,62	1 362 534,22		25,00	
4639	488 254,98	1 362 548,93		25,00	
4640	488 254,05	1 362 556,58		25,00	
4641	488 250,51	1 362 563,03		25,00	
4642	488 244,60	1 362 569,97		25,00	
4643	488 192,15	1 362 605,71		25,00	
4644	488 170,48	1 362 622,84		25,00	
4631	488 164,71	1 362 625,06		25,00	
Вырез 9 из 11					
4645	488 295,86	1 362 813,53	Картометрический метод	25,00	—
4646	488 285,55	1 362 811,33		25,00	
4647	488 278,65	1 362 806,88		25,00	
4648	488 272,51	1 362 797,74		25,00	
4649	488 272,66	1 362 791,43		25,00	
4650	488 270,99	1 362 789,10		25,00	
4651	488 292,08	1 362 780,79		25,00	
4652	488 325,33	1 362 761,83		25,00	
4653	488 339,68	1 362 750,14		25,00	
4654	488 334,93	1 362 744,71		25,00	
4655	488 338,68	1 362 742,75		25,00	
4656	488 346,99	1 362 736,95		25,00	
4657	488 350,70	1 362 734,69		25,00	
4658	488 352,72	1 362 735,09		25,00	
4659	488 365,48	1 362 751,38		25,00	
4660	488 370,27	1 362 758,64		25,00	
4661	488 370,79	1 362 760,39		25,00	
4662	488 357,52	1 362 773,07		25,00	

Раздел 2

Сведения о местоположении границ объекта

1	2	3	4	5	6
4663	488 353,82	1 362 773,83	Картометрический метод	25,00	—
4664	488 351,30	1 362 772,23		25,00	
4665	488 347,51	1 362 768,01		25,00	
4666	488 335,99	1 362 775,94		25,00	
4667	488 338,58	1 362 781,08		25,00	
4668	488 339,61	1 362 784,24		25,00	
4669	488 338,91	1 362 787,05		25,00	
4670	488 337,02	1 362 789,53		25,00	
4671	488 310,17	1 362 807,36		25,00	
4645	488 295,86	1 362 813,53		25,00	
Вырез 10 из 11					
4672	488 279,83	1 362 709,59	Картометрический метод	25,00	—
4673	488 269,16	1 362 694,09		25,00	
4674	488 264,14	1 362 687,11		25,00	
4675	488 268,11	1 362 684,25		25,00	
4676	488 267,52	1 362 683,44		25,00	
4677	488 273,04	1 362 679,48		25,00	
4678	488 289,13	1 362 670,34		25,00	
4679	488 294,06	1 362 669,96		25,00	
4680	488 313,19	1 362 689,62		25,00	
4681	488 314,75	1 362 693,89		25,00	
4682	488 288,84	1 362 707,62		25,00	
4672	488 279,83	1 362 709,59		25,00	
Вырез 11 из 11					
4683	488 650,13	1 362 654,18	Картометрический метод	25,00	—
4684	488 689,98	1 362 622,90		25,00	
4685	488 682,20	1 362 629,01		25,00	
4683	488 650,13	1 362 654,18		25,00	
T-1(57)					
4450	488 469,83	1 362 409,35	Картометрический метод	25,00	—
4451	488 483,93	1 362 410,65		25,00	
4452	488 474,91	1 362 417,01		25,00	
4453	488 483,76	1 362 430,39		25,00	
4454	488 487,78	1 362 429,09		25,00	
4455	488 490,93	1 362 429,15		25,00	
4456	488 493,87	1 362 430,69		25,00	
4457	488 545,65	1 362 505,41		25,00	
4458	488 545,07	1 362 509,66		25,00	
4459	488 542,01	1 362 512,09		25,00	
4460	488 547,02	1 362 517,96		25,00	
4461	488 574,71	1 362 557,85		25,00	
4462	488 580,78	1 362 558,85		25,00	
4463	488 584,21	1 362 562,44		25,00	
4464	488 583,28	1 362 571,30		25,00	
4465	488 581,54	1 362 574,87		25,00	
4466	488 579,38	1 362 572,81		25,00	
4467	488 552,38	1 362 591,12		25,00	
4468	488 551,47	1 362 595,75		25,00	
4469	488 524,49	1 362 614,69		25,00	
4470	488 519,76	1 362 613,44		25,00	
4471	488 514,03	1 362 616,56		25,00	
4472	488 512,78	1 362 622,58		25,00	
4473	488 478,36	1 362 645,11		25,00	
4474	488 484,02	1 362 651,75		25,00	
4475	488 473,44	1 362 655,83		25,00	

Раздел 2

Сведения о местоположении границ объекта

1	2	3	4	5	6
4476	488 464,11	1 362 656,45	Картометрический метод	25,00	—
4477	488 453,19	1 362 655,16		25,00	
4478	488 446,19	1 362 655,85		25,00	
4479	488 434,33	1 362 660,71		25,00	
4480	488 422,73	1 362 669,80		25,00	
4481	488 406,68	1 362 679,11		25,00	
4482	488 386,32	1 362 687,28		25,00	
4483	488 369,05	1 362 691,96		25,00	
4484	488 350,17	1 362 705,20		25,00	
4485	488 338,22	1 362 689,59		25,00	
4486	488 333,25	1 362 693,22		25,00	
4487	488 321,43	1 362 690,45		25,00	
4488	488 310,16	1 362 680,39		25,00	
4489	488 294,23	1 362 663,22		25,00	
4490	488 288,09	1 362 663,97		25,00	
4491	488 264,45	1 362 678,99		25,00	
4492	488 266,13	1 362 681,90		25,00	
4493	488 261,54	1 362 686,26		25,00	
4494	488 261,23	1 362 688,62		25,00	
4495	488 278,55	1 362 715,79		25,00	
4496	488 288,12	1 362 714,48		25,00	
4497	488 315,72	1 362 696,57		25,00	
4498	488 328,37	1 362 698,03		25,00	
4499	488 334,54	1 362 699,64		25,00	
4500	488 340,80	1 362 711,04		25,00	
4501	488 340,19	1 362 715,94		25,00	
4502	488 333,35	1 362 720,14		25,00	
4503	488 294,41	1 362 747,33		25,00	
4504	488 276,45	1 362 759,01		25,00	
4505	488 257,02	1 362 769,60		25,00	
4506	488 219,09	1 362 709,15		25,00	
4507	488 212,64	1 362 699,96		25,00	
4508	488 215,80	1 362 697,22		25,00	
4509	488 232,37	1 362 685,99		25,00	
4510	488 271,81	1 362 658,01		25,00	
4511	488 294,03	1 362 641,33		25,00	
4512	488 292,22	1 362 639,14		25,00	
4513	488 214,55	1 362 694,40		25,00	
4514	488 209,89	1 362 695,52		25,00	
4515	488 189,98	1 362 663,84		25,00	
4516	488 272,50	1 362 607,72		25,00	
4517	488 247,67	1 362 571,54		25,00	
4518	488 253,25	1 362 566,58		25,00	
4519	488 256,92	1 362 559,80		25,00	
4520	488 258,71	1 362 550,60		25,00	
4521	488 251,78	1 362 531,00	25,00		
4522	488 245,81	1 362 520,74	25,00		
4523	488 259,80	1 362 493,28	25,00		
4524	488 268,44	1 362 479,97	25,00		
4525	488 280,42	1 362 465,24	25,00		
4526	488 297,86	1 362 454,33	25,00		
4527	488 319,39	1 362 444,91	25,00		
4528	488 331,58	1 362 445,62	25,00		
4529	488 341,39	1 362 439,05	25,00		
4530	488 357,10	1 362 424,63	25,00		

Раздел 2

Сведения о местоположении границ объекта					
1	2	3	4	5	6
4531	488 377,50	1 362 412,79	Картометрический метод	25,00	—
4532	488 393,39	1 362 409,87		25,00	
4533	488 414,70	1 362 412,52		25,00	
4534	488 429,61	1 362 413,37		25,00	
4450	488 469,83	1 362 409,35		25,00	
T-1(58)					
4535	488 667,68	1 362 634,08	Картометрический метод	25,00	—
4536	488 632,86	1 362 656,29		25,00	
4537	488 600,45	1 362 678,19		25,00	
4538	488 591,60	1 362 665,07		25,00	
4539	488 580,65	1 362 651,29		25,00	
4540	488 573,97	1 362 649,84		25,00	
4541	488 567,74	1 362 650,11		25,00	
4542	488 559,56	1 362 652,18		25,00	
4543	488 551,77	1 362 659,32		25,00	
4544	488 514,99	1 362 683,84		25,00	
4545	488 510,34	1 362 681,96		25,00	
4546	488 487,65	1 362 649,06		25,00	
4547	488 488,92	1 362 643,17		25,00	
4548	488 514,49	1 362 625,99		25,00	
4549	488 595,20	1 362 569,97		25,00	
4550	488 577,41	1 362 546,08		25,00	
4551	488 570,24	1 362 534,27		25,00	
4552	488 561,49	1 362 521,66		25,00	
4553	488 563,75	1 362 520,38		25,00	
4554	488 602,02	1 362 509,16		25,00	
4555	488 622,69	1 362 508,59	25,00		
4556	488 676,08	1 362 595,88	25,00		
4557	488 677,36	1 362 612,54	25,00		
4535	488 667,68	1 362 634,08	25,00		
T-1(59)					
4558	488 470,15	1 362 762,62	Картометрический метод	25,00	—
4559	488 420,10	1 362 784,66		25,00	
4560	488 358,44	1 362 815,95		25,00	
4561	488 317,32	1 362 850,63		25,00	
4562	488 311,94	1 362 848,60		25,00	
4563	488 304,43	1 362 843,06		25,00	
4564	488 298,97	1 362 835,91		25,00	
4565	488 300,78	1 362 826,19		25,00	
4566	488 303,89	1 362 821,37		25,00	
4567	488 329,17	1 362 803,16		25,00	
4568	488 329,56	1 362 800,18		25,00	
4569	488 328,85	1 362 799,44		25,00	
4570	488 353,08	1 362 782,85		25,00	
4571	488 380,35	1 362 764,41		25,00	
4572	488 353,23	1 362 727,06		25,00	
4573	488 322,86	1 362 748,82		25,00	
4574	488 325,03	1 362 753,74		25,00	
4575	488 305,89	1 362 767,13		25,00	
4576	488 290,37	1 362 775,61		25,00	
4577	488 268,26	1 362 785,30		25,00	
4578	488 261,36	1 362 775,52	25,00		
4579	488 278,20	1 362 761,68	25,00		
4580	488 294,07	1 362 751,30	25,00		
4581	488 345,68	1 362 715,73	25,00		

Раздел 2

Сведения о местоположении границ объекта					
1	2	3	4	5	6
4582	488 373,36	1 362 695,55	Картометрический метод	25,00	—
4583	488 384,69	1 362 697,95		25,00	
4584	488 442,41	1 362 721,64		25,00	
4585	488 462,79	1 362 751,65		25,00	
4558	488 470,15	1 362 762,62		25,00	
T-1(60)					
4586	487 616,12	1 363 288,85	Картометрический метод	25,00	—
4587	487 702,50	1 363 237,24		25,00	
4588	487 705,46	1 363 244,69		25,00	
4589	487 741,73	1 363 335,68		25,00	
4590	487 648,94	1 363 352,70		25,00	
4591	487 619,62	1 363 295,68		25,00	
4586	487 616,12	1 363 288,85		25,00	
T-1(61)					
4592	488 618,84	1 362 502,30	Картометрический метод	25,00	—
4593	488 601,99	1 362 504,54		25,00	
4594	488 560,11	1 362 516,97		25,00	
4595	488 558,93	1 362 517,94		25,00	
4596	488 553,80	1 362 510,37		25,00	
4597	488 490,18	1 362 418,69		25,00	
4598	488 490,45	1 362 411,78		25,00	
4599	488 491,18	1 362 410,18		25,00	
4600	488 540,48	1 362 377,10		25,00	
4601	488 612,08	1 362 491,25		25,00	
4592	488 618,84	1 362 502,30		25,00	
T-1(62)					
4602	488 597,49	1 362 680,18	Картометрический метод	25,00	—
4603	488 559,99	1 362 705,29		25,00	
4604	488 505,67	1 362 739,80		25,00	
4605	488 474,46	1 362 760,09		25,00	
4606	488 439,62	1 362 710,11		25,00	
4607	488 422,01	1 362 687,61		25,00	
4608	488 420,90	1 362 684,17		25,00	
4609	488 424,10	1 362 676,33		25,00	
4610	488 436,94	1 362 662,89		25,00	
4611	488 443,27	1 362 661,63		25,00	
4612	488 453,82	1 362 661,50		25,00	
4613	488 475,33	1 362 692,72		25,00	
4614	488 484,30	1 362 699,52		25,00	
4615	488 492,35	1 362 702,00		25,00	
4616	488 495,89	1 362 700,97		25,00	
4617	488 504,67	1 362 695,29		25,00	
4618	488 553,61	1 362 662,01		25,00	
4619	488 565,54	1 362 656,68		25,00	
4620	488 576,77	1 362 654,58		25,00	
4621	488 580,25	1 362 656,61		25,00	
4622	488 588,27	1 362 666,51	25,00		
4602	488 597,49	1 362 680,18	25,00		
T-1(63)					
4623	488 188,28	1 362 661,08	Картометрический метод	25,00	—
4624	488 183,13	1 362 654,95		25,00	
4625	488 168,29	1 362 630,25		25,00	
4626	488 172,81	1 362 625,47		25,00	
4627	488 194,57	1 362 608,33		25,00	
4628	488 246,71	1 362 572,27		25,00	

Раздел 2

Сведения о местоположении границ объекта

1	2	3	4	5	6
4629	488 269,58	1 362 605,62	Картометрический метод	25,00	—
4630	488 256,83	1 362 613,35		25,00	
4623	488 188,28	1 362 661,08		25,00	
T-1(64)					
4631	488 164,71	1 362 625,06	Картометрический метод	25,00	—
4632	488 154,35	1 362 607,64		25,00	
4633	488 156,94	1 362 597,99		25,00	
4634	488 185,70	1 362 576,37		25,00	
4635	488 217,37	1 362 555,46		25,00	
4636	488 242,56	1 362 534,52		25,00	
4637	488 245,38	1 362 533,04		25,00	
4638	488 250,62	1 362 534,22		25,00	
4639	488 254,98	1 362 548,93		25,00	
4640	488 254,05	1 362 556,58		25,00	
4641	488 250,51	1 362 563,03		25,00	
4642	488 244,60	1 362 569,97		25,00	
4643	488 192,15	1 362 605,71		25,00	
4644	488 170,48	1 362 622,84		25,00	
4631	488 164,71	1 362 625,06		25,00	
T-1(65)					
4645	488 295,86	1 362 813,53	Картометрический метод	25,00	—
4646	488 285,55	1 362 811,33		25,00	
4647	488 278,65	1 362 806,88		25,00	
4648	488 272,51	1 362 797,74		25,00	
4649	488 272,66	1 362 791,43		25,00	
4650	488 270,99	1 362 789,10		25,00	
4651	488 292,08	1 362 780,79		25,00	
4652	488 325,33	1 362 761,83		25,00	
4653	488 339,68	1 362 750,14		25,00	
4654	488 334,93	1 362 744,71		25,00	
4655	488 338,68	1 362 742,75		25,00	
4656	488 346,99	1 362 736,95		25,00	
4657	488 350,70	1 362 734,69		25,00	
4658	488 352,72	1 362 735,09		25,00	
4659	488 365,48	1 362 751,38		25,00	
4660	488 370,27	1 362 758,64		25,00	
4661	488 370,79	1 362 760,39		25,00	
4662	488 357,52	1 362 773,07		25,00	
4663	488 353,82	1 362 773,83		25,00	
4664	488 351,30	1 362 772,23		25,00	
4665	488 347,51	1 362 768,01		25,00	
4666	488 335,99	1 362 775,94		25,00	
4667	488 338,58	1 362 781,08		25,00	
4668	488 339,61	1 362 784,24		25,00	
4669	488 338,91	1 362 787,05		25,00	
4670	488 337,02	1 362 789,53	25,00		
4671	488 310,17	1 362 807,36	25,00		
4645	488 295,86	1 362 813,53	25,00		
T-1(66)					
4672	488 279,83	1 362 709,59	Картометрический метод	25,00	—
4673	488 269,16	1 362 694,09		25,00	
4674	488 264,14	1 362 687,11		25,00	
4675	488 268,11	1 362 684,25		25,00	
4676	488 267,52	1 362 683,44		25,00	
4677	488 273,04	1 362 679,48		25,00	

Раздел 2

Сведения о местоположении границ объекта					
1	2	3	4	5	6
4678	488 289,13	1 362 670,34	Картометрический метод	25,00	—
4679	488 294,06	1 362 669,96		25,00	
4680	488 313,19	1 362 689,62		25,00	
4681	488 314,75	1 362 693,89		25,00	
4682	488 288,84	1 362 707,62		25,00	
4672	488 279,83	1 362 709,59		25,00	
T-1(67)					
4683	488 650,13	1 362 654,18	Картометрический метод	25,00	—
4684	488 689,98	1 362 622,90		25,00	
4685	488 682,20	1 362 629,01		25,00	
4683	488 650,13	1 362 654,18		25,00	
T-1(68)					
4686	479 729,40	1 365 886,72	Картометрический метод	25,00	—
4687	479 729,70	1 365 886,29		25,00	
4688	479 730,09	1 365 885,76		25,00	
4689	479 730,76	1 365 884,82		25,00	
4690	479 732,10	1 365 882,96		25,00	
4691	479 734,80	1 365 879,21		25,00	
4692	479 740,19	1 365 871,74		25,00	
4693	479 750,95	1 365 856,79		25,00	
4694	479 772,51	1 365 826,87		25,00	
4695	479 815,63	1 365 767,03		25,00	
4696	479 899,32	1 365 650,83		25,00	
4697	480 069,30	1 365 414,87		25,00	
4698	480 383,49	1 365 118,74		25,00	
4699	480 601,41	1 364 985,58		25,00	
4700	480 886,08	1 364 705,87		25,00	
4701	481 277,21	1 364 483,23		25,00	
4702	481 689,71	1 364 419,23		25,00	
4703	482 048,11	1 364 309,58		25,00	
4704	482 242,67	1 364 319,52		25,00	
4705	482 768,03	1 364 402,22		25,00	
4706	482 911,92	1 364 353,27		25,00	
4707	483 112,31	1 364 150,58		25,00	
4708	483 204,94	1 363 948,43		25,00	
4709	483 293,67	1 363 718,54		25,00	
4710	483 331,53	1 363 639,59		25,00	
4711	483 397,15	1 363 610,75		25,00	
4712	483 494,21	1 363 607,49		25,00	
4713	483 691,29	1 363 600,17		25,00	
4714	483 829,17	1 363 522,76		25,00	
4715	483 937,77	1 363 448,41		25,00	
4716	483 998,79	1 363 346,98		25,00	
4717	484 012,79	1 363 203,76		25,00	
4718	484 088,51	1 363 127,61		25,00	
4719	484 163,44	1 363 088,18		25,00	
4720	484 220,17	1 363 079,26	25,00		
4721	484 333,13	1 363 064,27	25,00		
4722	484 444,97	1 363 029,18	25,00		
4723	484 513,59	1 363 040,15	25,00		
4724	484 670,04	1 363 156,62	25,00		
4725	484 823,68	1 363 267,59	25,00		
4726	484 855,34	1 363 264,63	25,00		
4727	485 051,83	1 363 215,40	25,00		
4728	485 286,79	1 363 150,25	25,00		

Раздел 2

Сведения о местоположении границ объекта

1	2	3	4	5	6
4729	485 434,06	1 363 055,24	Картометрический метод	25,00	—
4730	485 538,82	1 363 028,96		25,00	
4731	485 619,21	1 363 045,62		25,00	
4732	485 750,11	1 363 106,53		25,00	
4733	485 864,39	1 363 135,57		25,00	
4734	485 943,34	1 363 198,70		25,00	
4735	486 013,81	1 363 209,18		25,00	
4736	486 052,33	1 363 183,74		25,00	
4737	486 081,38	1 363 151,63		25,00	
4738	486 094,07	1 363 169,77		25,00	
4739	486 065,81	1 363 199,14		25,00	
4740	486 018,90	1 363 230,49		25,00	
4741	485 934,85	1 363 217,92		25,00	
4742	485 857,80	1 363 154,04		25,00	
4743	485 745,08	1 363 124,29		25,00	
4744	485 610,55	1 363 064,05		25,00	
4745	485 536,29	1 363 050,95		25,00	
4746	485 442,65	1 363 073,30		25,00	
4747	485 295,56	1 363 169,59		25,00	
4748	485 053,44	1 363 237,46		25,00	
4749	484 845,17	1 363 288,54		25,00	
4750	484 809,35	1 363 285,80		25,00	
4751	484 649,67	1 363 166,46		25,00	
4752	484 511,93	1 363 061,41		25,00	
4753	484 446,54	1 363 053,31		25,00	
4754	484 341,64	1 363 086,46		25,00	
4755	484 226,10	1 363 100,13		25,00	
4756	484 169,78	1 363 107,31		25,00	
4757	484 101,37	1 363 143,74		25,00	
4758	484 032,26	1 363 210,32		25,00	
4759	484 018,26	1 363 353,53		25,00	
4760	483 952,53	1 363 462,39		25,00	
4761	483 841,06	1 363 539,10		25,00	
4762	483 696,23	1 363 619,60		25,00	
4763	483 494,43	1 363 628,17		25,00	
4764	483 405,17	1 363 629,17		25,00	
4765	483 347,19	1 363 653,26		25,00	
4766	483 311,61	1 363 728,70		25,00	
4767	483 223,35	1 363 956,44		25,00	
4768	483 129,33	1 364 161,92		25,00	
4769	482 925,81	1 364 372,91		25,00	
4770	482 765,60	1 364 427,07		25,00	
4771	482 238,80	1 364 339,42		25,00	
4772	482 050,45	1 364 329,59		25,00	
4773	481 690,64	1 364 440,59		25,00	
4774	481 283,55	1 364 502,52		25,00	
4775	480 898,74	1 364 719,76		25,00	
4776	480 612,65	1 365 001,51	25,00		
4777	480 386,96	1 365 141,29	25,00		
4778	480 082,81	1 365 428,90	25,00		
4779	479 754,31	1 365 890,75	25,00		
4780	479 615,27	1 366 097,40	25,00		
4781	479 589,74	1 366 134,84	25,00		
4782	479 577,39	1 366 177,98	25,00		
4783	479 558,51	1 366 300,14	25,00		

Раздел 2

Сведения о местоположении границ объекта

1	2	3	4	5	6		
4784	479 556,07	1 366 595,24	Картометрический метод	25,00	—		
4785	479 538,12	1 366 714,72		25,00			
4786	479 544,37	1 366 760,62		25,00			
4787	479 572,72	1 366 813,82		25,00			
4788	479 578,26	1 366 859,84		25,00			
4789	479 568,32	1 366 911,56		25,00			
4790	479 525,10	1 367 008,89		25,00			
4791	479 482,45	1 367 078,84		25,00			
4792	479 474,82	1 367 121,84		25,00			
4793	479 469,34	1 367 191,07		25,00			
4794	479 464,62	1 367 574,90		25,00			
4795	479 462,79	1 367 609,45		25,00			
4796	479 445,78	1 367 631,16		25,00			
4797	479 385,50	1 367 665,85		25,00			
4798	479 325,31	1 367 730,58		25,00			
4799	479 261,45	1 367 826,71		25,00			
4800	479 212,52	1 367 923,94		25,00			
4801	479 194,73	1 367 954,41		25,00			
4802	479 167,90	1 367 979,02		25,00			
4803	479 119,07	1 368 016,91		25,00			
4804	479 102,51	1 368 043,55		25,00			
4805	479 089,12	1 368 071,30		25,00			
4806	479 077,26	1 368 127,88		25,00			
4807	479 044,41	1 368 218,03		25,00			
4808	479 020,77	1 368 214,81		25,00			
4809	479 053,90	1 368 124,10		25,00			
4810	479 068,98	1 368 059,33		25,00			
4811	479 081,02	1 368 031,03		25,00			
4812	479 101,19	1 368 002,73		25,00			
4813	479 151,20	1 367 964,12		25,00			
4814	479 175,52	1 367 942,65		25,00			
4815	479 197,50	1 367 906,64		25,00			
4816	479 240,93	1 367 816,02		25,00			
4817	479 306,06	1 367 718,00		25,00			
4818	479 373,24	1 367 645,17		25,00			
4819	479 426,28	1 367 614,03		25,00			
4820	479 439,71	1 367 599,69		25,00			
4821	479 440,19	1 367 571,74		25,00			
4822	479 444,06	1 367 191,09		25,00			
4823	479 448,97	1 367 120,43		25,00			
4824	479 459,65	1 367 068,83		25,00			
4825	479 504,18	1 366 997,08		25,00			
4826	479 542,73	1 366 904,24		25,00			
4827	479 552,79	1 366 861,06		25,00			
4828	479 545,59	1 366 822,13		25,00			
4829	479 517,02	1 366 766,82		25,00			
4830	479 510,06	1 366 716,47		25,00			
4831	479 529,13	1 366 598,16		25,00			
4832	479 536,19	1 366 296,67		25,00			
4833	479 552,36	1 366 172,54		25,00			
4834	479 566,96	1 366 123,98		25,00			
4835	479 594,06	1 366 082,74		25,00			
4686	479 729,40	1 365 886,72		25,00			
T-1(69)							
4836	478 483,74	1 370 263,93		Картометрический метод		25,00	—

Раздел 2

Сведения о местоположении границ объекта

1	2	3	4	5	6
5269	478 484,76	1 370 256,76	Картометрический метод	25,00	—
5268	478 493,71	1 370 228,85		25,00	
5267	478 513,45	1 370 191,34		25,00	
5266	478 513,79	1 370 190,58		25,00	
5265	478 525,45	1 370 151,32		25,00	
5264	478 532,09	1 370 133,96		25,00	
5263	478 540,67	1 370 113,29		25,00	
5262	478 540,85	1 370 112,47		25,00	
5261	478 546,93	1 370 076,95		25,00	
5260	478 548,30	1 370 065,76		25,00	
5259	478 548,30	1 370 064,92		25,00	
5258	478 546,52	1 370 053,20		25,00	
5257	478 546,38	1 370 024,74		25,00	
5256	478 554,84	1 370 000,29		25,00	
5255	478 564,67	1 369 974,62		25,00	
5254	478 588,91	1 369 919,98		25,00	
5253	478 594,63	1 369 899,52		25,00	
5252	478 594,81	1 369 898,70		25,00	
5251	478 594,89	1 369 891,06		25,00	
5250	478 597,88	1 369 873,39		25,00	
5249	478 606,76	1 369 839,49		25,00	
5248	478 606,94	1 369 838,67		25,00	
5247	478 611,57	1 369 809,60		25,00	
5246	478 611,57	1 369 808,76		25,00	
5245	478 610,83	1 369 748,11		25,00	
5244	478 608,82	1 369 732,65		25,00	
5243	478 608,78	1 369 730,67		25,00	
5242	478 607,80	1 369 682,43		25,00	
5241	478 614,62	1 369 651,93		25,00	
5240	478 621,54	1 369 626,00		25,00	
5239	478 635,25	1 369 598,21		25,00	
5238	478 640,63	1 369 585,90		25,00	
5237	478 661,92	1 369 564,21		25,00	
5236	478 658,82	1 369 543,06		25,00	
5235	478 659,29	1 369 523,39		25,00	
5234	478 658,33	1 369 494,72		25,00	
5233	478 660,63	1 369 480,56		25,00	
5232	478 668,14	1 369 471,72		25,00	
5231	478 670,24	1 369 472,31		25,00	
5230	478 680,80	1 369 471,97		25,00	
5229	478 696,39	1 369 472,55		25,00	
5228	478 710,29	1 369 478,96		25,00	
5227	478 720,66	1 369 485,55		25,00	
5226	478 726,95	1 369 490,99		25,00	
5225	478 734,89	1 369 495,14		25,00	
5224	478 750,09	1 369 497,39	25,00		
5223	478 768,82	1 369 498,54	25,00		
5222	478 773,32	1 369 493,71	25,00		
5221	478 769,80	1 369 538,44	25,00		
5220	478 767,12	1 369 565,10	25,00		
5219	478 765,93	1 369 586,53	25,00		
5218	478 761,58	1 369 609,40	25,00		
5217	478 760,21	1 369 630,67	25,00		
5216	478 758,44	1 369 645,38	25,00		
5215	478 717,63	1 369 637,01	25,00		

Раздел 2

Сведения о местоположении границ объекта

1	2	3	4	5	6
5214	478 717,63	1 369 640,96	Картометрический метод	25,00	—
5213	478 758,27	1 369 649,99		25,00	
5212	478 767,50	1 369 662,69		25,00	
5211	478 777,42	1 369 670,07		25,00	
5210	478 784,33	1 369 674,92		25,00	
5209	478 793,68	1 369 673,79		25,00	
5208	478 804,26	1 369 659,43		25,00	
5207	478 806,59	1 369 655,01		25,00	
5206	478 808,51	1 369 646,30		25,00	
5205	478 806,14	1 369 637,07		25,00	
5204	478 810,37	1 369 633,52		25,00	
5203	478 812,30	1 369 631,11		25,00	
5202	478 821,05	1 369 631,30		25,00	
5201	478 831,14	1 369 632,89		25,00	
5200	478 835,60	1 369 637,69		25,00	
5199	478 837,70	1 369 635,67		25,00	
5198	478 836,34	1 369 630,78		25,00	
5197	478 829,54	1 369 630,34		25,00	
5196	478 821,20	1 369 628,47		25,00	
5195	478 815,48	1 369 626,05		25,00	
5194	478 814,19	1 369 622,28		25,00	
5193	478 814,49	1 369 610,96		25,00	
5192	478 814,97	1 369 595,45		25,00	
5191	478 822,87	1 369 595,57		25,00	
5190	478 827,78	1 369 591,98		25,00	
5189	478 827,27	1 369 578,58		25,00	
5188	478 822,46	1 369 574,72		25,00	
5187	478 818,78	1 369 574,72		25,00	
5186	478 811,02	1 369 574,49		25,00	
5185	478 809,13	1 369 571,29		25,00	
5184	478 808,15	1 369 566,53		25,00	
5183	478 813,25	1 369 540,55		25,00	
5182	478 811,40	1 369 532,34		25,00	
5181	478 808,87	1 369 527,07		25,00	
5180	478 806,45	1 369 520,75		25,00	
5179	478 804,92	1 369 508,29		25,00	
5178	478 803,54	1 369 501,88		25,00	
5177	478 801,19	1 369 498,05		25,00	
5176	478 795,05	1 369 495,04		25,00	
5175	478 783,93	1 369 491,73		25,00	
5174	478 773,09	1 369 489,79		25,00	
5173	478 764,73	1 369 489,71		25,00	
5172	478 751,98	1 369 493,27		25,00	
5171	478 739,58	1 369 494,08		25,00	
5170	478 729,53	1 369 488,76		25,00	
5169	478 737,00	1 369 478,72	25,00		
5168	478 736,51	1 369 452,48	25,00		
5167	478 739,56	1 369 446,75	25,00		
5166	478 748,47	1 369 442,19	25,00		
5165	478 779,19	1 369 430,59	25,00		
5164	478 797,88	1 369 419,71	25,00		
5163	478 808,42	1 369 408,90	25,00		
5162	478 836,90	1 369 357,67	25,00		
5161	478 848,80	1 369 355,76	25,00		
5160	478 857,00	1 369 360,31	25,00		

Раздел 2

Сведения о местоположении границ объекта

1	2	3	4	5	6
5159	478 869,22	1 369 371,63	Картометрический метод	25,00	—
5158	478 880,42	1 369 380,64		25,00	
5157	478 909,52	1 369 410,61		25,00	
5156	478 937,62	1 369 436,55		25,00	
5155	478 953,73	1 369 454,65		25,00	
5154	478 957,40	1 369 460,03		25,00	
5153	478 963,86	1 369 454,86		25,00	
5152	479 033,47	1 369 549,35		25,00	
5151	479 035,94	1 369 542,36		25,00	
5150	478 963,24	1 369 443,56		25,00	
5149	478 967,97	1 369 437,90		25,00	
5148	478 981,27	1 369 426,90		25,00	
5147	478 994,13	1 369 412,96		25,00	
5146	478 997,65	1 369 400,82		25,00	
5145	479 023,89	1 369 340,18		25,00	
5144	479 038,02	1 369 315,41		25,00	
5143	479 038,28	1 369 303,92		25,00	
5142	479 041,58	1 369 288,57		25,00	
5141	479 052,03	1 369 256,69		25,00	
5140	479 057,51	1 369 243,70		25,00	
5139	479 061,27	1 369 232,91		25,00	
5138	479 129,77	1 369 035,67		25,00	
5137	479 129,86	1 369 035,26		25,00	
5136	479 129,86	1 369 034,84		25,00	
5135	479 129,77	1 369 034,43		25,00	
5134	479 129,60	1 369 034,05		25,00	
5133	479 129,36	1 369 033,71		25,00	
5132	479 129,05	1 369 033,43		25,00	
5131	479 128,68	1 369 033,22		25,00	
5130	479 064,17	1 369 010,43		25,00	
5129	479 038,30	1 369 001,71		25,00	
5128	479 022,92	1 368 994,64		25,00	
5127	479 017,77	1 368 989,93		25,00	
5126	479 014,98	1 368 981,60		25,00	
5125	479 020,39	1 368 966,42		25,00	
5124	479 031,88	1 368 958,35		25,00	
5123	479 058,87	1 368 966,98		25,00	
5122	479 060,87	1 368 960,92		25,00	
5121	479 033,30	1 368 949,90		25,00	
5120	479 032,82	1 368 945,75		25,00	
5119	479 034,36	1 368 935,64	25,00		
5118	479 038,51	1 368 924,92	25,00		
5117	479 042,25	1 368 926,53	25,00		
5116	479 051,61	1 368 924,29	25,00		
5115	479 067,42	1 368 926,12	25,00		
5114	479 067,16	1 368 923,23	25,00		
5113	479 056,86	1 368 922,10	25,00		
5112	479 047,25	1 368 918,22	25,00		
5111	479 043,63	1 368 914,60	25,00		
5110	479 040,77	1 368 908,28	25,00		
5109	479 045,43	1 368 895,60	25,00		
5108	479 063,67	1 368 840,94	25,00		
5107	479 064,84	1 368 836,28	25,00		
5106	479 082,20	1 368 788,75	25,00		
5105	479 107,22	1 368 727,73	25,00		

Раздел 2

Сведения о местоположении границ объекта

1	2	3	4	5	6
5104	479 129,60	1 368 674,15	Картометрический метод	25,00	—
5103	479 173,95	1 368 577,88		25,00	
5102	479 174,25	1 368 577,21		25,00	
5101	479 210,76	1 368 485,14		25,00	
5100	479 210,91	1 368 484,43		25,00	
5099	479 215,42	1 368 452,64		25,00	
5098	479 215,42	1 368 451,90		25,00	
5097	479 215,27	1 368 451,19		25,00	
5096	479 208,49	1 368 425,70		25,00	
5095	479 195,87	1 368 393,93		25,00	
5094	479 195,57	1 368 393,26		25,00	
5093	479 195,14	1 368 392,67		25,00	
5092	479 171,32	1 368 368,41		25,00	
5091	479 170,78	1 368 367,92		25,00	
5090	479 101,10	1 368 316,57		25,00	
5089	479 088,99	1 368 301,32		25,00	
5088	479 087,32	1 368 279,20		25,00	
5087	479 096,09	1 368 226,01		25,00	
5086	479 089,18	1 368 224,94		25,00	
5085	479 080,32	1 368 278,69		25,00	
5084	479 080,32	1 368 279,43		25,00	
5083	479 082,10	1 368 303,02		25,00	
5082	479 082,25	1 368 303,73		25,00	
5081	479 082,55	1 368 304,40		25,00	
5080	479 082,98	1 368 304,99		25,00	
5079	479 096,07	1 368 321,47		25,00	
5078	479 096,61	1 368 321,96		25,00	
5077	479 166,43	1 368 373,41		25,00	
5076	479 189,56	1 368 396,96		25,00	
5075	479 201,83	1 368 427,86		25,00	
5074	479 208,38	1 368 452,48		25,00	
5073	479 204,02	1 368 483,18		25,00	
5072	479 167,66	1 368 574,89		25,00	
5071	479 123,34	1 368 671,08		25,00	
5070	479 123,04	1 368 671,75		25,00	
5069	479 100,56	1 368 725,57		25,00	
5068	479 076,91	1 368 786,32		25,00	
5067	479 061,37	1 368 835,34		25,00	
5066	479 060,18	1 368 840,06		25,00	
5065	479 043,09	1 368 890,56		25,00	
5064	479 037,89	1 368 893,24		25,00	
5063	479 022,34	1 368 886,87		25,00	
5062	479 014,86	1 368 882,58		25,00	
5061	479 008,38	1 368 877,08		25,00	
5060	479 002,77	1 368 873,63		25,00	
5059	478 993,64	1 368 877,08		25,00	
5058	478 989,57	1 368 890,40		25,00	
5057	478 992,91	1 368 906,32	25,00		
5056	478 986,60	1 368 922,66	25,00		
5055	478 980,81	1 368 940,49	25,00		
5054	478 968,02	1 368 963,50	25,00		
5053	478 964,28	1 368 971,33	25,00		
5052	478 964,49	1 368 977,90	25,00		
5051	478 954,75	1 368 995,26	25,00		
5050	478 945,62	1 369 015,24	25,00		

Раздел 2

Сведения о местоположении границ объекта

1	2	3	4	5	6
5049	478 945,97	1 369 020,55	Картометрический метод	25,00	—
5048	478 937,85	1 369 035,42		25,00	
5047	478 924,08	1 369 048,52		25,00	
5046	478 907,78	1 369 065,51		25,00	
5045	478 900,62	1 369 075,59		25,00	
5044	478 893,38	1 369 079,35		25,00	
5043	478 884,22	1 369 081,13		25,00	
5042	478 861,35	1 369 070,86		25,00	
5041	478 857,73	1 369 065,84		25,00	
5040	478 855,86	1 369 061,06		25,00	
5039	478 855,83	1 369 055,30		25,00	
5038	478 869,96	1 369 030,40		25,00	
5037	478 875,26	1 369 026,40		25,00	
5036	478 880,79	1 369 016,88		25,00	
5035	478 874,26	1 369 018,92		25,00	
5034	478 865,76	1 369 030,37		25,00	
5033	478 853,33	1 369 052,40		25,00	
5032	478 851,99	1 369 067,04		25,00	
5031	478 833,28	1 369 059,16		25,00	
5030	478 803,09	1 369 044,05		25,00	
5029	478 774,97	1 369 025,93		25,00	
5028	478 762,36	1 369 018,47		25,00	
5027	478 741,36	1 369 006,97		25,00	
5026	478 738,92	1 369 010,30		25,00	
5025	478 768,90	1 369 026,67		25,00	
5024	478 770,08	1 369 027,04		25,00	
5023	478 800,44	1 369 046,28		25,00	
5022	478 825,08	1 369 059,43		25,00	
5021	478 823,97	1 369 061,68		25,00	
5020	478 819,34	1 369 071,05		25,00	
5019	478 807,06	1 369 071,57		25,00	
5018	478 798,55	1 369 082,02		25,00	
5017	478 787,23	1 369 101,74		25,00	
5016	478 787,30	1 369 114,28		25,00	
5015	478 788,35	1 369 123,52		25,00	
5014	478 796,14	1 369 141,20		25,00	
5013	478 796,97	1 369 147,32		25,00	
5012	478 791,41	1 369 164,66		25,00	
5011	478 781,87	1 369 186,26		25,00	
5010	478 774,60	1 369 185,73		25,00	
5009	478 761,82	1 369 180,65		25,00	
5008	478 756,32	1 369 177,04		25,00	
5007	478 754,80	1 369 174,67		25,00	
5006	478 752,57	1 369 180,81		25,00	
5005	478 773,19	1 369 188,36		25,00	
5004	478 778,94	1 369 192,30		25,00	
5003	478 769,01	1 369 209,22		25,00	
5002	478 767,07	1 369 215,65		25,00	
5001	478 762,69	1 369 244,27	25,00		
5000	478 760,25	1 369 254,88	25,00		
4999	478 757,73	1 369 274,47	25,00		
4998	478 754,87	1 369 291,31	25,00		
4997	478 753,23	1 369 308,35	25,00		
4996	478 766,67	1 369 310,01	25,00		
4995	478 782,07	1 369 311,02	25,00		

Раздел 2

Сведения о местоположении границ объекта

1	2	3	4	5	6
4994	478 795,28	1 369 315,70	Картометрический метод	25,00	—
4993	478 804,58	1 369 319,37		25,00	
4992	478 813,44	1 369 324,60		25,00	
4991	478 817,03	1 369 328,99		25,00	
4990	478 822,34	1 369 344,44		25,00	
4989	478 824,00	1 369 363,54		25,00	
4988	478 821,44	1 369 374,83		25,00	
4987	478 821,19	1 369 379,79		25,00	
4986	478 808,80	1 369 400,90		25,00	
4985	478 798,34	1 369 414,05		25,00	
4984	478 789,37	1 369 419,63		25,00	
4983	478 778,39	1 369 423,49		25,00	
4982	478 753,18	1 369 432,88		25,00	
4981	478 742,88	1 369 436,79		25,00	
4980	478 720,25	1 369 448,07		25,00	
4979	478 709,18	1 369 417,67		25,00	
4978	478 725,91	1 369 386,05		25,00	
4977	478 726,08	1 369 385,67		25,00	
4976	478 726,17	1 369 385,26		25,00	
4975	478 726,17	1 369 384,84		25,00	
4974	478 725,20	1 369 345,20		25,00	
4973	478 725,11	1 369 344,79		25,00	
4972	478 716,44	1 369 312,22		25,00	
4971	478 716,27	1 369 311,84		25,00	
4970	478 716,03	1 369 311,50		25,00	
4969	478 702,86	1 369 295,11		25,00	
4968	478 702,55	1 369 294,83		25,00	
4967	478 702,18	1 369 294,62		25,00	
4966	478 701,79	1 369 294,49		25,00	
4965	478 701,37	1 369 294,45		25,00	
4964	478 662,34	1 369 295,39		25,00	
4963	478 653,85	1 369 282,74		25,00	
4962	478 646,50	1 369 223,95		25,00	
4961	478 646,41	1 369 223,54		25,00	
4960	478 646,24	1 369 223,16		25,00	
4959	478 646,00	1 369 222,82		25,00	
4958	478 645,69	1 369 222,54		25,00	
4957	478 645,32	1 369 222,33		25,00	
4956	478 644,93	1 369 222,20		25,00	
4955	478 644,51	1 369 222,16		25,00	
4954	478 600,50	1 369 224,36		25,00	
4953	478 602,93	1 369 166,14		25,00	
4952	478 631,56	1 369 109,10		25,00	
4951	478 631,67	1 369 108,82		25,00	
4950	478 641,44	1 369 078,78		25,00	
4949	478 671,10	1 369 046,51		25,00	
4948	478 668,16	1 369 043,81		25,00	
4947	478 639,22	1 369 075,29		25,00	
4946	478 609,27	1 369 060,31		25,00	
4945	478 608,38	1 369 060,10	25,00		
4944	478 607,46	1 369 060,32	25,00		
4943	478 571,46	1 369 079,00	25,00		
4942	478 573,30	1 369 082,56	25,00		
4941	478 608,40	1 369 064,34	25,00		
4940	478 637,24	1 369 078,77	25,00		

Раздел 2

Сведения о местоположении границ объекта

1	2	3	4	5	6
4939	478 627,91	1 369 107,44	Картометрический метод	25,00	—
4938	478 599,16	1 369 164,73		25,00	
4937	478 598,95	1 369 165,54		25,00	
4936	478 596,38	1 369 225,72		25,00	
4935	478 596,49	1 369 227,47		25,00	
4934	478 596,73	1 369 227,81		25,00	
4933	478 597,04	1 369 228,09		25,00	
4932	478 597,41	1 369 228,30		25,00	
4931	478 597,80	1 369 228,43		25,00	
4930	478 598,22	1 369 228,47		25,00	
4929	478 642,76	1 369 226,25		25,00	
4928	478 649,93	1 369 283,66		25,00	
4927	478 650,02	1 369 284,07		25,00	
4926	478 650,19	1 369 284,45		25,00	
4925	478 659,57	1 369 298,41		25,00	
4924	478 659,81	1 369 298,75		25,00	
4923	478 660,12	1 369 299,03		25,00	
4922	478 660,49	1 369 299,24		25,00	
4921	478 660,88	1 369 299,37		25,00	
4920	478 661,30	1 369 299,41		25,00	
4919	478 700,43	1 369 298,47		25,00	
4918	478 712,72	1 369 313,76		25,00	
4917	478 721,22	1 369 345,71		25,00	
4916	478 722,17	1 369 384,57		25,00	
4915	478 705,37	1 369 416,32		25,00	
4914	478 705,20	1 369 416,70		25,00	
4913	478 705,11	1 369 417,11		25,00	
4912	478 705,11	1 369 417,53		25,00	
4911	478 706,05	1 369 435,14		25,00	
4910	478 704,82	1 369 435,43		25,00	
4909	478 701,19	1 369 436,06		25,00	
4908	478 698,19	1 369 439,32		25,00	
4907	478 664,08	1 369 446,14		25,00	
4906	478 663,99	1 369 459,99		25,00	
4905	478 653,21	1 369 464,16		25,00	
4904	478 650,29	1 369 472,60		25,00	
4903	478 654,43	1 369 482,77		25,00	
4902	478 652,33	1 369 491,33		25,00	
4901	478 647,37	1 369 499,96		25,00	
4900	478 635,56	1 369 497,44		25,00	
4899	478 587,47	1 369 499,05		25,00	
4898	478 586,61	1 369 506,97		25,00	
4897	478 596,24	1 369 506,73		25,00	
4896	478 623,31	1 369 506,04		25,00	
4895	478 641,73	1 369 506,29		25,00	
4894	478 649,76	1 369 505,97		25,00	
4893	478 650,39	1 369 505,94		25,00	
4892	478 654,03	1 369 523,61		25,00	
4891	478 655,48	1 369 541,14	25,00		
4890	478 654,39	1 369 563,02	25,00		
4889	478 632,10	1 369 571,12	25,00		
4888	478 617,61	1 369 570,04	25,00		
4887	478 595,02	1 369 569,79	25,00		
4886	478 561,92	1 369 570,85	25,00		
4885	478 562,42	1 369 574,09	25,00		

Раздел 2

Сведения о местоположении границ объекта					
1	2	3	4	5	6
4884	478 628,75	1 369 575,69	Картометрический метод	25,00	—
4883	478 633,98	1 369 578,87		25,00	
4882	478 636,31	1 369 582,96		25,00	
4881	478 627,64	1 369 595,95		25,00	
4880	478 614,34	1 369 622,51		25,00	
4879	478 614,00	1 369 623,27		25,00	
4878	478 607,02	1 369 649,45		25,00	
4877	478 599,99	1 369 680,88		25,00	
4876	478 599,81	1 369 681,70		25,00	
4875	478 599,81	1 369 682,54		25,00	
4874	478 601,35	1 369 715,63		25,00	
4873	478 535,40	1 369 729,31		25,00	
4872	478 534,81	1 369 729,54		25,00	
4871	478 534,08	1 369 730,27		25,00	
4870	478 533,81	1 369 731,16		25,00	
4869	478 531,48	1 369 770,94		25,00	
4868	478 498,81	1 369 763,29		25,00	
4867	478 498,07	1 369 763,20		25,00	
4866	478 467,29	1 369 762,37		25,00	
4865	478 445,47	1 369 761,21		25,00	
4864	478 445,35	1 369 765,22		25,00	
4863	478 467,16	1 369 766,37		25,00	
4862	478 498,02	1 369 767,21		25,00	
4861	478 532,27	1 369 775,01		25,00	
4860	478 536,39	1 369 780,07		25,00	
4859	478 526,15	1 369 880,90		25,00	
4858	478 526,41	1 369 882,10		25,00	
4857	478 527,76	1 369 883,06		25,00	
4856	478 586,51	1 369 894,26		25,00	
4855	478 586,85	1 369 897,66		25,00	
4854	478 581,31	1 369 917,50		25,00	
4853	478 557,07	1 369 972,14		25,00	
4852	478 547,24	1 369 997,81		25,00	
4851	478 538,60	1 370 022,78		25,00	
4850	478 538,42	1 370 023,60		25,00	
4849	478 538,42	1 370 024,44		25,00	
4848	478 538,56	1 370 054,04		25,00	
4847	478 540,29	1 370 065,40		25,00	
4846	478 538,22	1 370 083,28		25,00	
4845	478 533,03	1 370 110,90		25,00	
4844	478 524,49	1 370 131,48		25,00	
4843	478 517,85	1 370 148,84	25,00		
4842	478 506,27	1 370 187,83	25,00		
4841	478 486,54	1 370 225,31	25,00		
4840	478 486,20	1 370 226,07	25,00		
4839	478 477,05	1 370 254,61	25,00		
4838	478 476,87	1 370 255,43	25,00		
4837	478 475,87	1 370 262,47	25,00		
4836	478 483,74	1 370 263,93	25,00		
Вырез 1 из 18					
5270	479 058,14	1 369 231,07	Картометрический метод	25,00	—
5271	479 052,19	1 369 227,56		25,00	
5272	479 011,98	1 369 205,65		25,00	
5273	479 001,29	1 369 199,31		25,00	
5274	478 991,31	1 369 191,80		25,00	

Раздел 2

Сведения о местоположении границ объекта

1	2	3	4	5	6
5275	478 972,91	1 369 179,03	Картометрический метод	25,00	—
5276	478 961,56	1 369 167,14		25,00	
5277	478 958,27	1 369 148,40		25,00	
5278	478 977,12	1 369 093,56		25,00	
5279	478 988,64	1 369 057,77		25,00	
5280	478 992,47	1 369 054,54		25,00	
5281	478 994,33	1 369 054,17		25,00	
5282	478 998,00	1 369 053,44		25,00	
5283	479 024,66	1 369 062,12		25,00	
5284	479 025,48	1 369 059,50		25,00	
5285	479 000,54	1 369 049,45		25,00	
5286	478 997,93	1 369 043,91		25,00	
5287	478 995,23	1 369 038,19		25,00	
5288	479 002,45	1 369 016,76		25,00	
5289	479 017,23	1 369 001,05		25,00	
5290	479 023,19	1 369 000,14		25,00	
5291	479 036,99	1 369 004,48		25,00	
5292	479 063,41	1 369 014,11		25,00	
5293	479 125,34	1 369 036,24	25,00		
5270	479 058,14	1 369 231,07	25,00		
Вырез 2 из 18					
5294	479 012,05	1 369 361,22	Картометрический метод	25,00	—
5295	478 981,12	1 369 352,36		25,00	
5296	478 941,53	1 369 326,93		25,00	
5297	478 879,36	1 369 297,55		25,00	
5298	478 883,83	1 369 291,25		25,00	
5299	478 913,58	1 369 245,10		25,00	
5300	478 932,05	1 369 215,60		25,00	
5301	478 936,89	1 369 205,47		25,00	
5302	478 940,77	1 369 195,52		25,00	
5303	478 942,96	1 369 190,54		25,00	
5304	478 946,04	1 369 182,66		25,00	
5305	478 951,31	1 369 167,90		25,00	
5306	478 955,19	1 369 167,31		25,00	
5307	478 959,08	1 369 169,30		25,00	
5308	478 963,24	1 369 174,75		25,00	
5309	478 970,13	1 369 180,40		25,00	
5310	479 001,09	1 369 201,75		25,00	
5311	479 010,78	1 369 207,99		25,00	
5312	479 051,04	1 369 229,97		25,00	
5313	479 054,43	1 369 233,27		25,00	
5314	479 055,64	1 369 236,46	25,00		
5315	479 054,34	1 369 241,67	25,00		
5316	479 041,18	1 369 280,34	25,00		
5317	479 035,87	1 369 302,08	25,00		
5318	479 032,93	1 369 318,30	25,00		
5319	479 022,06	1 369 338,20	25,00		
5294	479 012,05	1 369 361,22	25,00		
Вырез 3 из 18					
5320	478 914,27	1 369 214,99	Картометрический метод	25,00	—
5321	478 907,79	1 369 212,76		25,00	
5322	478 897,17	1 369 209,61		25,00	
5323	478 873,86	1 369 205,18		25,00	
5324	478 848,53	1 369 198,34		25,00	
5325	478 833,40	1 369 188,86		25,00	

Раздел 2

Сведения о местоположении границ объекта

1	2	3	4	5	6
5326	478 800,52	1 369 162,38	Картометрический метод	25,00	—
5327	478 799,35	1 369 151,71		25,00	
5328	478 810,88	1 369 132,88		25,00	
5329	478 830,00	1 369 113,82		25,00	
5330	478 837,57	1 369 100,91		25,00	
5331	478 845,01	1 369 082,63		25,00	
5332	478 848,76	1 369 078,25		25,00	
5333	478 859,20	1 369 074,00		25,00	
5334	478 888,62	1 369 086,93		25,00	
5335	478 925,73	1 369 103,97		25,00	
5336	478 947,52	1 369 113,55		25,00	
5337	478 954,22	1 369 116,16		25,00	
5338	478 958,70	1 369 120,73		25,00	
5339	478 961,23	1 369 126,48		25,00	
5340	478 948,97	1 369 163,42		25,00	
5341	478 941,13	1 369 183,81		25,00	
5342	478 936,26	1 369 196,67		25,00	
5343	478 929,11	1 369 213,06		25,00	
5320	478 914,27	1 369 214,99	25,00		
Вырез 4 из 18					
5344	478 586,89	1 369 890,30	Картометрический метод	25,00	—
5345	478 530,32	1 369 879,48		25,00	
5346	478 540,58	1 369 779,24		25,00	
5347	478 540,32	1 369 778,04		25,00	
5348	478 539,59	1 369 777,31		25,00	
5349	478 535,50	1 369 771,80		25,00	
5350	478 537,72	1 369 732,92		25,00	
5351	478 601,29	1 369 719,72		25,00	
5352	478 602,87	1 369 748,95		25,00	
5353	478 603,60	1 369 808,82		25,00	
5354	478 599,04	1 369 837,44		25,00	
5355	478 590,18	1 369 871,29		25,00	
5356	478 590,00	1 369 872,11		25,00	
5344	478 586,89	1 369 890,30		25,00	
Вырез 5 из 18					
5357	478 890,49	1 369 273,80	Картометрический метод	25,00	—
5358	478 876,81	1 369 273,42		25,00	
5359	478 869,96	1 369 269,43		25,00	
5360	478 864,28	1 369 266,41		25,00	
5361	478 854,70	1 369 262,63		25,00	
5362	478 848,22	1 369 261,54		25,00	
5363	478 826,08	1 369 260,98		25,00	
5364	478 803,02	1 369 257,98		25,00	
5365	478 785,85	1 369 256,08		25,00	
5366	478 774,20	1 369 255,02		25,00	
5367	478 769,25	1 369 252,05		25,00	
5368	478 765,16	1 369 246,37		25,00	
5369	478 769,51	1 369 215,47		25,00	
5370	478 771,89	1 369 209,00		25,00	
5371	478 782,24	1 369 193,69		25,00	
5372	478 794,58	1 369 171,63		25,00	
5373	478 801,03	1 369 169,46		25,00	
5374	478 827,69	1 369 188,00		25,00	
5375	478 839,95	1 369 197,85		25,00	
5376	478 839,37	1 369 202,81		25,00	

Раздел 2

Сведения о местоположении границ объекта

1	2	3	4	5	6
5377	478 837,17	1 369 205,65	Картометрический метод	25,00	—
5378	478 831,35	1 369 210,19		25,00	
5379	478 824,64	1 369 215,93		25,00	
5380	478 827,78	1 369 218,39		25,00	
5381	478 832,45	1 369 212,85		25,00	
5382	478 838,92	1 369 209,31		25,00	
5383	478 843,34	1 369 211,24		25,00	
5384	478 844,02	1 369 218,29		25,00	
5385	478 840,18	1 369 244,44		25,00	
5386	478 842,57	1 369 244,97		25,00	
5387	478 845,60	1 369 228,91		25,00	
5388	478 848,55	1 369 211,69		25,00	
5389	478 853,12	1 369 205,82		25,00	
5390	478 859,17	1 369 205,45		25,00	
5391	478 876,98	1 369 209,12		25,00	
5392	478 896,81	1 369 212,70		25,00	
5393	478 907,43	1 369 216,57		25,00	
5394	478 911,49	1 369 221,15		25,00	
5395	478 916,00	1 369 233,98	25,00		
5357	478 890,49	1 369 273,80	25,00		
Вырез 6 из 18					
5396	478 989,12	1 369 403,51	Картометрический метод	25,00	—
5397	478 977,41	1 369 400,15		25,00	
5398	478 936,65	1 369 380,44		25,00	
5399	478 910,51	1 369 371,28		25,00	
5400	478 902,51	1 369 371,08		25,00	
5401	478 886,15	1 369 374,23		25,00	
5402	478 878,51	1 369 373,57		25,00	
5403	478 870,52	1 369 368,65		25,00	
5404	478 860,96	1 369 359,14		25,00	
5405	478 860,11	1 369 356,18		25,00	
5406	478 852,22	1 369 344,14		25,00	
5407	478 851,17	1 369 337,01		25,00	
5408	478 876,96	1 369 300,87		25,00	
5409	478 936,06	1 369 328,73		25,00	
5410	478 939,56	1 369 330,41		25,00	
5411	478 979,29	1 369 355,93		25,00	
5412	478 979,74	1 369 356,12		25,00	
5413	479 010,44	1 369 364,91		25,00	
5414	478 994,77	1 369 400,95	25,00		
5396	478 989,12	1 369 403,51	25,00		
Вырез 7 из 18					
5415	478 833,99	1 369 346,25	Картометрический метод	25,00	—
5416	478 829,67	1 369 346,03		25,00	
5417	478 825,24	1 369 342,89		25,00	
5418	478 821,07	1 369 329,45		25,00	
5419	478 818,58	1 369 324,55		25,00	
5420	478 809,18	1 369 317,41		25,00	
5421	478 792,23	1 369 311,18		25,00	
5422	478 759,58	1 369 304,48		25,00	
5423	478 757,40	1 369 302,85		25,00	
5424	478 757,63	1 369 291,63		25,00	
5425	478 760,56	1 369 275,26		25,00	
5426	478 762,38	1 369 258,10		25,00	
5427	478 770,49	1 369 257,68		25,00	

Раздел 2

Сведения о местоположении границ объекта							
1	2	3	4	5	6		
5428	478 788,31	1 369 258,99	Картометрический метод	25,00	—		
5429	478 815,79	1 369 262,88		25,00			
5430	478 836,36	1 369 264,51		25,00			
5431	478 850,40	1 369 264,76		25,00			
5432	478 857,71	1 369 266,32		25,00			
5433	478 867,86	1 369 271,31		25,00			
5434	478 872,35	1 369 275,70		25,00			
5435	478 878,61	1 369 291,40		25,00			
5436	478 846,51	1 369 336,54		25,00			
5415	478 833,99	1 369 346,25		25,00			
Вырез 8 из 18							
5437	478 956,66	1 369 113,04	Картометрический метод	25,00	—		
5438	478 949,97	1 369 110,90		25,00			
5439	478 906,86	1 369 091,37		25,00			
5440	478 904,02	1 369 082,47		25,00			
5441	478 906,60	1 369 074,49		25,00			
5442	478 912,97	1 369 066,19		25,00			
5443	478 922,80	1 369 055,08		25,00			
5444	478 927,48	1 369 048,62		25,00			
5445	478 943,09	1 369 036,56		25,00			
5446	478 964,13	1 369 034,36		25,00			
5447	478 973,23	1 369 033,07		25,00			
5448	478 985,28	1 369 028,30		25,00			
5449	478 995,67	1 369 024,78		25,00			
5450	478 967,45	1 369 108,98		25,00			
5451	478 962,81	1 369 112,57		25,00			
5437	478 956,66	1 369 113,04		25,00			
Вырез 9 из 18							
5452	478 963,25	1 369 031,36		Картометрический метод		25,00	—
5453	478 952,91	1 369 028,01	25,00				
5454	478 949,36	1 369 022,24	25,00				
5455	478 948,76	1 369 017,16	25,00				
5456	478 951,30	1 369 009,17	25,00				
5457	478 957,02	1 368 996,27	25,00				
5458	478 968,85	1 368 976,43	25,00				
5459	478 969,02	1 368 972,90	25,00				
5460	478 975,63	1 368 953,91	25,00				
5461	478 986,39	1 368 935,42	25,00				
5462	478 992,87	1 368 937,43	25,00				
5463	479 002,68	1 368 942,94	25,00				
5464	479 009,91	1 368 949,96	25,00				
5465	479 014,07	1 368 960,07	25,00				
5466	479 015,52	1 368 967,97	25,00				
5467	478 999,07	1 369 014,98	25,00				
5468	478 992,86	1 369 020,98	25,00				
5469	478 980,89	1 369 027,89	25,00				
5452	478 963,25	1 369 031,36	25,00				
Вырез 10 из 18							
5470	478 957,07	1 369 439,95	Картометрический метод	25,00	—		
5471	478 950,92	1 369 439,80		25,00			
5472	478 943,93	1 369 436,52		25,00			
5473	478 916,04	1 369 413,04		25,00			
5474	478 895,54	1 369 391,17		25,00			
5475	478 886,64	1 369 382,51		25,00			
5476	478 888,18	1 369 377,36		25,00			

Раздел 2

Сведения о местоположении границ объекта

1	2	3	4	5	6
5477	478 906,47	1 369 373,79	Картометрический метод	25,00	—
5478	478 935,94	1 369 382,99		25,00	
5479	478 946,99	1 369 388,25		25,00	
5480	478 955,88	1 369 392,57		25,00	
5481	478 965,79	1 369 400,53		25,00	
5482	478 972,84	1 369 405,32		25,00	
5483	478 975,91	1 369 410,49		25,00	
5484	478 976,43	1 369 422,37		25,00	
5485	478 973,14	1 369 429,74		25,00	
5486	478 965,43	1 369 436,12		25,00	
5470	478 957,07	1 369 439,95	25,00		
Вырез 11 из 18					
5487	478 788,59	1 369 579,10	Картометрический метод	25,00	—
5488	478 778,80	1 369 576,48		25,00	
5489	478 772,73	1 369 565,56		25,00	
5490	478 772,09	1 369 549,23		25,00	
5491	478 773,66	1 369 540,44		25,00	
5492	478 776,43	1 369 501,42		25,00	
5493	478 777,75	1 369 494,70		25,00	
5494	478 795,36	1 369 498,68		25,00	
5495	478 800,18	1 369 501,96		25,00	
5496	478 801,57	1 369 505,69		25,00	
5497	478 803,13	1 369 520,11		25,00	
5498	478 807,39	1 369 532,18		25,00	
5499	478 809,38	1 369 535,67		25,00	
5500	478 809,95	1 369 541,71		25,00	
5501	478 805,20	1 369 565,06		25,00	
5502	478 800,07	1 369 575,78		25,00	
5487	478 788,59	1 369 579,10	25,00		
Вырез 12 из 18					
5503	479 010,66	1 368 940,95	Картометрический метод	25,00	—
5504	479 000,45	1 368 938,00		25,00	
5505	478 989,86	1 368 930,90		25,00	
5506	478 988,86	1 368 925,27		25,00	
5507	478 994,89	1 368 909,46		25,00	
5508	478 997,10	1 368 897,38		25,00	
5509	479 001,51	1 368 887,63		25,00	
5510	479 005,84	1 368 882,80		25,00	
5511	479 009,09	1 368 881,90		25,00	
5512	479 014,78	1 368 885,91		25,00	
5513	479 031,73	1 368 895,31		25,00	
5514	479 035,69	1 368 899,21		25,00	
5515	479 038,23	1 368 904,95		25,00	
5516	479 034,04	1 368 917,36		25,00	
5517	479 025,79	1 368 939,79		25,00	
5518	479 019,23	1 368 939,08		25,00	
5503	479 010,66	1 368 940,95		25,00	
Вырез 13 из 18					
5519	478 803,70	1 369 133,19	Картометрический метод	25,00	—
5520	478 798,66	1 369 132,37		25,00	
5521	478 794,90	1 369 128,92		25,00	
5522	478 792,31	1 369 122,49		25,00	
5523	478 790,44	1 369 107,01		25,00	
5524	478 793,70	1 369 096,75		25,00	
5525	478 802,31	1 369 082,28		25,00	

Раздел 2

Сведения о местоположении границ объекта

1	2	3	4	5	6
5526	478 808,71	1 369 076,59	Картометрический метод	25,00	—
5527	478 827,31	1 369 074,62		25,00	
5528	478 838,01	1 369 080,75		25,00	
5529	478 840,35	1 369 085,73		25,00	
5530	478 836,82	1 369 095,21		25,00	
5531	478 822,58	1 369 117,16		25,00	
5532	478 808,76	1 369 131,38		25,00	
5519	478 803,70	1 369 133,19		25,00	
Вырез 14 из 18					
5533	478 802,68	1 369 629,67	Картометрический метод	25,00	—
5534	478 779,70	1 369 622,65		25,00	
5535	478 770,67	1 369 618,12		25,00	
5536	478 766,84	1 369 613,04		25,00	
5537	478 769,13	1 369 588,36		25,00	
5538	478 776,69	1 369 581,94		25,00	
5539	478 786,63	1 369 583,37		25,00	
5540	478 799,59	1 369 589,79		25,00	
5541	478 806,27	1 369 594,92		25,00	
5542	478 811,48	1 369 606,09		25,00	
5543	478 812,10	1 369 611,38		25,00	
5544	478 809,64	1 369 628,19		25,00	
5533	478 802,68	1 369 629,67	25,00		
Вырез 15 из 18					
5545	478 785,09	1 369 669,45	Картометрический метод	25,00	—
5546	478 775,14	1 369 665,04		25,00	
5547	478 764,55	1 369 652,85		25,00	
5548	478 762,77	1 369 642,90		25,00	
5549	478 765,02	1 369 629,39		25,00	
5550	478 771,15	1 369 626,27		25,00	
5551	478 779,08	1 369 626,30		25,00	
5552	478 799,04	1 369 632,25		25,00	
5553	478 805,12	1 369 642,29		25,00	
5554	478 800,39	1 369 658,14		25,00	
5555	478 794,13	1 369 668,01		25,00	
5545	478 785,09	1 369 669,45		25,00	
Вырез 16 из 18					
5556	478 725,17	1 369 483,20	Картометрический метод	25,00	—
5557	478 716,82	1 369 477,72		25,00	
5558	478 696,17	1 369 469,93		25,00	
5559	478 694,18	1 369 466,38		25,00	
5560	478 694,67	1 369 463,43		25,00	
5561	478 710,32	1 369 455,36		25,00	
5562	478 717,58	1 369 452,71		25,00	
5563	478 729,41	1 369 449,20		25,00	
5564	478 733,43	1 369 450,90		25,00	
5565	478 721,97	1 369 474,64		25,00	
5556	478 725,17	1 369 483,20		25,00	
Вырез 17 из 18					
5566	478 810,11	1 369 592,03	Картометрический метод	25,00	—
5567	478 805,50	1 369 589,52		25,00	
5568	478 805,03	1 369 582,11		25,00	
5569	478 805,58	1 369 578,51		25,00	
5570	478 809,14	1 369 577,04		25,00	
5571	478 820,96	1 369 578,50		25,00	
5572	478 822,10	1 369 586,29		25,00	

Раздел 2

Сведения о местоположении границ объекта					
1	2	3	4	5	6
5573	478 816,33	1 369 591,85	Картометрический метод	25,00	—
5566	478 810,11	1 369 592,03		25,00	
Вырез 18 из 18					
5574	479 017,90	1 368 961,22	Картометрический метод	25,00	—
5575	479 011,96	1 368 948,32		25,00	
5576	479 008,34	1 368 944,05		25,00	
5577	479 019,46	1 368 941,65		25,00	
5578	479 024,79	1 368 942,49		25,00	
5574	479 017,90	1 368 961,22		25,00	
Т-1(70)					
5270	479 058,14	1 369 231,07	Картометрический метод	25,00	—
5271	479 052,19	1 369 227,56		25,00	
5272	479 011,98	1 369 205,65		25,00	
5273	479 001,29	1 369 199,31		25,00	
5274	478 991,31	1 369 191,80		25,00	
5275	478 972,91	1 369 179,03		25,00	
5276	478 961,56	1 369 167,14		25,00	
5277	478 958,27	1 369 148,40		25,00	
5278	478 977,12	1 369 093,56		25,00	
5279	478 988,64	1 369 057,77		25,00	
5280	478 992,47	1 369 054,54		25,00	
5281	478 994,33	1 369 054,17		25,00	
5282	478 998,00	1 369 053,44		25,00	
5283	479 024,66	1 369 062,12		25,00	
5284	479 025,48	1 369 059,50		25,00	
5285	479 000,54	1 369 049,45		25,00	
5286	478 997,93	1 369 043,91		25,00	
5287	478 995,23	1 369 038,19		25,00	
5288	479 002,45	1 369 016,76		25,00	
5289	479 017,23	1 369 001,05		25,00	
5290	479 023,19	1 369 000,14		25,00	
5291	479 036,99	1 369 004,48		25,00	
5292	479 063,41	1 369 014,11		25,00	
5293	479 125,34	1 369 036,24	25,00		
5270	479 058,14	1 369 231,07	25,00		
Т-1(71)					
5294	479 012,05	1 369 361,22	Картометрический метод	25,00	—
5295	478 981,12	1 369 352,36		25,00	
5296	478 941,53	1 369 326,93		25,00	
5297	478 879,36	1 369 297,55		25,00	
5298	478 883,83	1 369 291,25		25,00	
5299	478 913,58	1 369 245,10		25,00	
5300	478 932,05	1 369 215,60		25,00	
5301	478 936,89	1 369 205,47		25,00	
5302	478 940,77	1 369 195,52		25,00	
5303	478 942,96	1 369 190,54		25,00	
5304	478 946,04	1 369 182,66		25,00	
5305	478 951,31	1 369 167,90		25,00	
5306	478 955,19	1 369 167,31		25,00	
5307	478 959,08	1 369 169,30		25,00	
5308	478 963,24	1 369 174,75		25,00	
5309	478 970,13	1 369 180,40		25,00	
5310	479 001,09	1 369 201,75		25,00	
5311	479 010,78	1 369 207,99		25,00	
5312	479 051,04	1 369 229,97		25,00	

Раздел 2

Сведения о местоположении границ объекта

1	2	3	4	5	6
5313	479 054,43	1 369 233,27	Картометрический метод	25,00	—
5314	479 055,64	1 369 236,46		25,00	
5315	479 054,34	1 369 241,67		25,00	
5316	479 041,18	1 369 280,34		25,00	
5317	479 035,87	1 369 302,08		25,00	
5318	479 032,93	1 369 318,30		25,00	
5319	479 022,06	1 369 338,20		25,00	
5294	479 012,05	1 369 361,22		25,00	
T-1(72)					
5320	478 914,27	1 369 214,99	Картометрический метод	25,00	—
5321	478 907,79	1 369 212,76		25,00	
5322	478 897,17	1 369 209,61		25,00	
5323	478 873,86	1 369 205,18		25,00	
5324	478 848,53	1 369 198,34		25,00	
5325	478 833,40	1 369 188,86		25,00	
5326	478 800,52	1 369 162,38		25,00	
5327	478 799,35	1 369 151,71		25,00	
5328	478 810,88	1 369 132,88		25,00	
5329	478 830,00	1 369 113,82		25,00	
5330	478 837,57	1 369 100,91		25,00	
5331	478 845,01	1 369 082,63		25,00	
5332	478 848,76	1 369 078,25		25,00	
5333	478 859,20	1 369 074,00		25,00	
5334	478 888,62	1 369 086,93		25,00	
5335	478 925,73	1 369 103,97		25,00	
5336	478 947,52	1 369 113,55		25,00	
5337	478 954,22	1 369 116,16		25,00	
5338	478 958,70	1 369 120,73		25,00	
5339	478 961,23	1 369 126,48		25,00	
5340	478 948,97	1 369 163,42	25,00		
5341	478 941,13	1 369 183,81	25,00		
5342	478 936,26	1 369 196,67	25,00		
5343	478 929,11	1 369 213,06	25,00		
5320	478 914,27	1 369 214,99	25,00		
T-1(73)					
5344	478 586,89	1 369 890,30	Картометрический метод	25,00	—
5345	478 530,32	1 369 879,48		25,00	
5346	478 540,58	1 369 779,24		25,00	
5347	478 540,32	1 369 778,04		25,00	
5348	478 539,59	1 369 777,31		25,00	
5349	478 535,50	1 369 771,80		25,00	
5350	478 537,72	1 369 732,92		25,00	
5351	478 601,29	1 369 719,72		25,00	
5352	478 602,87	1 369 748,95		25,00	
5353	478 603,60	1 369 808,82		25,00	
5354	478 599,04	1 369 837,44		25,00	
5355	478 590,18	1 369 871,29		25,00	
5356	478 590,00	1 369 872,11		25,00	
5344	478 586,89	1 369 890,30		25,00	
T-1(74)					
5357	478 890,49	1 369 273,80	Картометрический метод	25,00	—
5358	478 876,81	1 369 273,42		25,00	
5359	478 869,96	1 369 269,43		25,00	
5360	478 864,28	1 369 266,41		25,00	
5361	478 854,70	1 369 262,63		25,00	

Раздел 2

Сведения о местоположении границ объекта

1	2	3	4	5	6
5362	478 848,22	1 369 261,54	Картометрический метод	25,00	—
5363	478 826,08	1 369 260,98		25,00	
5364	478 803,02	1 369 257,98		25,00	
5365	478 785,85	1 369 256,08		25,00	
5366	478 774,20	1 369 255,02		25,00	
5367	478 769,25	1 369 252,05		25,00	
5368	478 765,16	1 369 246,37		25,00	
5369	478 769,51	1 369 215,47		25,00	
5370	478 771,89	1 369 209,00		25,00	
5371	478 782,24	1 369 193,69		25,00	
5372	478 794,58	1 369 171,63		25,00	
5373	478 801,03	1 369 169,46		25,00	
5374	478 827,69	1 369 188,00		25,00	
5375	478 839,95	1 369 197,85		25,00	
5376	478 839,37	1 369 202,81		25,00	
5377	478 837,17	1 369 205,65		25,00	
5378	478 831,35	1 369 210,19		25,00	
5379	478 824,64	1 369 215,93		25,00	
5380	478 827,78	1 369 218,39		25,00	
5381	478 832,45	1 369 212,85		25,00	
5382	478 838,92	1 369 209,31		25,00	
5383	478 843,34	1 369 211,24		25,00	
5384	478 844,02	1 369 218,29		25,00	
5385	478 840,18	1 369 244,44		25,00	
5386	478 842,57	1 369 244,97		25,00	
5387	478 845,60	1 369 228,91		25,00	
5388	478 848,55	1 369 211,69		25,00	
5389	478 853,12	1 369 205,82		25,00	
5390	478 859,17	1 369 205,45		25,00	
5391	478 876,98	1 369 209,12		25,00	
5392	478 896,81	1 369 212,70		25,00	
5393	478 907,43	1 369 216,57		25,00	
5394	478 911,49	1 369 221,15		25,00	
5395	478 916,00	1 369 233,98	25,00		
5357	478 890,49	1 369 273,80	25,00		
T-1(75)					
5396	478 989,12	1 369 403,51	Картометрический метод	25,00	—
5397	478 977,41	1 369 400,15		25,00	
5398	478 936,65	1 369 380,44		25,00	
5399	478 910,51	1 369 371,28		25,00	
5400	478 902,51	1 369 371,08		25,00	
5401	478 886,15	1 369 374,23		25,00	
5402	478 878,51	1 369 373,57		25,00	
5403	478 870,52	1 369 368,65		25,00	
5404	478 860,96	1 369 359,14		25,00	
5405	478 860,11	1 369 356,18		25,00	
5406	478 852,22	1 369 344,14		25,00	
5407	478 851,17	1 369 337,01		25,00	
5408	478 876,96	1 369 300,87		25,00	
5409	478 936,06	1 369 328,73		25,00	
5410	478 939,56	1 369 330,41		25,00	
5411	478 979,29	1 369 355,93		25,00	
5412	478 979,74	1 369 356,12		25,00	
5413	479 010,44	1 369 364,91		25,00	
5414	478 994,77	1 369 400,95	25,00		

Раздел 2

Сведения о местоположении границ объекта					
1	2	3	4	5	6
5396	478 989,12	1 369 403,51	Картометрический метод	25,00	—
Т-1(76)					
5415	478 833,99	1 369 346,25	Картометрический метод	25,00	—
5416	478 829,67	1 369 346,03		25,00	
5417	478 825,24	1 369 342,89		25,00	
5418	478 821,07	1 369 329,45		25,00	
5419	478 818,58	1 369 324,55		25,00	
5420	478 809,18	1 369 317,41		25,00	
5421	478 792,23	1 369 311,18		25,00	
5422	478 759,58	1 369 304,48		25,00	
5423	478 757,40	1 369 302,85		25,00	
5424	478 757,63	1 369 291,63		25,00	
5425	478 760,56	1 369 275,26		25,00	
5426	478 762,38	1 369 258,10		25,00	
5427	478 770,49	1 369 257,68		25,00	
5428	478 788,31	1 369 258,99		25,00	
5429	478 815,79	1 369 262,88		25,00	
5430	478 836,36	1 369 264,51		25,00	
5431	478 850,40	1 369 264,76		25,00	
5432	478 857,71	1 369 266,32		25,00	
5433	478 867,86	1 369 271,31		25,00	
5434	478 872,35	1 369 275,70		25,00	
5435	478 878,61	1 369 291,40	25,00		
5436	478 846,51	1 369 336,54	25,00		
5415	478 833,99	1 369 346,25	25,00		
Т-1(77)					
5437	478 956,66	1 369 113,04	Картометрический метод	25,00	—
5438	478 949,97	1 369 110,90		25,00	
5439	478 906,86	1 369 091,37		25,00	
5440	478 904,02	1 369 082,47		25,00	
5441	478 906,60	1 369 074,49		25,00	
5442	478 912,97	1 369 066,19		25,00	
5443	478 922,80	1 369 055,08		25,00	
5444	478 927,48	1 369 048,62		25,00	
5445	478 943,09	1 369 036,56		25,00	
5446	478 964,13	1 369 034,36		25,00	
5447	478 973,23	1 369 033,07		25,00	
5448	478 985,28	1 369 028,30		25,00	
5449	478 995,67	1 369 024,78		25,00	
5450	478 967,45	1 369 108,98		25,00	
5451	478 962,81	1 369 112,57		25,00	
5437	478 956,66	1 369 113,04		25,00	
Т-1(78)					
5452	478 963,25	1 369 031,36	Картометрический метод	25,00	—
5453	478 952,91	1 369 028,01		25,00	
5454	478 949,36	1 369 022,24		25,00	
5455	478 948,76	1 369 017,16		25,00	
5456	478 951,30	1 369 009,17		25,00	
5457	478 957,02	1 368 996,27		25,00	
5458	478 968,85	1 368 976,43		25,00	
5459	478 969,02	1 368 972,90		25,00	
5460	478 975,63	1 368 953,91		25,00	
5461	478 986,39	1 368 935,42		25,00	
5462	478 992,87	1 368 937,43		25,00	
5463	479 002,68	1 368 942,94		25,00	

Раздел 2

Сведения о местоположении границ объекта					
1	2	3	4	5	6
5464	479 009,91	1 368 949,96	Картометрический метод	25,00	—
5465	479 014,07	1 368 960,07		25,00	
5466	479 015,52	1 368 967,97		25,00	
5467	478 999,07	1 369 014,98		25,00	
5468	478 992,86	1 369 020,98		25,00	
5469	478 980,89	1 369 027,89		25,00	
5452	478 963,25	1 369 031,36		25,00	
T-1(79)					
5470	478 957,07	1 369 439,95	Картометрический метод	25,00	—
5471	478 950,92	1 369 439,80		25,00	
5472	478 943,93	1 369 436,52		25,00	
5473	478 916,04	1 369 413,04		25,00	
5474	478 895,54	1 369 391,17		25,00	
5475	478 886,64	1 369 382,51		25,00	
5476	478 888,18	1 369 377,36		25,00	
5477	478 906,47	1 369 373,79		25,00	
5478	478 935,94	1 369 382,99		25,00	
5479	478 946,99	1 369 388,25		25,00	
5480	478 955,88	1 369 392,57		25,00	
5481	478 965,79	1 369 400,53		25,00	
5482	478 972,84	1 369 405,32		25,00	
5483	478 975,91	1 369 410,49		25,00	
5484	478 976,43	1 369 422,37		25,00	
5485	478 973,14	1 369 429,74		25,00	
5486	478 965,43	1 369 436,12		25,00	
5470	478 957,07	1 369 439,95	25,00		
T-1(80)					
5487	478 788,59	1 369 579,10	Картометрический метод	25,00	—
5488	478 778,80	1 369 576,48		25,00	
5489	478 772,73	1 369 565,56		25,00	
5490	478 772,09	1 369 549,23		25,00	
5491	478 773,66	1 369 540,44		25,00	
5492	478 776,43	1 369 501,42		25,00	
5493	478 777,75	1 369 494,70		25,00	
5494	478 795,36	1 369 498,68		25,00	
5495	478 800,18	1 369 501,96		25,00	
5496	478 801,57	1 369 505,69		25,00	
5497	478 803,13	1 369 520,11		25,00	
5498	478 807,39	1 369 532,18		25,00	
5499	478 809,38	1 369 535,67		25,00	
5500	478 809,95	1 369 541,71		25,00	
5501	478 805,20	1 369 565,06		25,00	
5502	478 800,07	1 369 575,78		25,00	
5487	478 788,59	1 369 579,10		25,00	
T-1(81)					
5503	479 010,66	1 368 940,95	Картометрический метод	25,00	—
5504	479 000,45	1 368 938,00		25,00	
5505	478 989,86	1 368 930,90		25,00	
5506	478 988,86	1 368 925,27		25,00	
5507	478 994,89	1 368 909,46		25,00	
5508	478 997,10	1 368 897,38		25,00	
5509	479 001,51	1 368 887,63		25,00	
5510	479 005,84	1 368 882,80		25,00	
5511	479 009,09	1 368 881,90		25,00	
5512	479 014,78	1 368 885,91		25,00	

Раздел 2

Сведения о местоположении границ объекта

1	2	3	4	5	6
5513	479 031,73	1 368 895,31	Картометрический метод	25,00	—
5514	479 035,69	1 368 899,21		25,00	
5515	479 038,23	1 368 904,95		25,00	
5516	479 034,04	1 368 917,36		25,00	
5517	479 025,79	1 368 939,79		25,00	
5518	479 019,23	1 368 939,08		25,00	
5503	479 010,66	1 368 940,95		25,00	
T-1(82)					
5519	478 803,70	1 369 133,19	Картометрический метод	25,00	—
5520	478 798,66	1 369 132,37		25,00	
5521	478 794,90	1 369 128,92		25,00	
5522	478 792,31	1 369 122,49		25,00	
5523	478 790,44	1 369 107,01		25,00	
5524	478 793,70	1 369 096,75		25,00	
5525	478 802,31	1 369 082,28		25,00	
5526	478 808,71	1 369 076,59		25,00	
5527	478 827,31	1 369 074,62		25,00	
5528	478 838,01	1 369 080,75		25,00	
5529	478 840,35	1 369 085,73		25,00	
5530	478 836,82	1 369 095,21		25,00	
5531	478 822,58	1 369 117,16		25,00	
5532	478 808,76	1 369 131,38		25,00	
5519	478 803,70	1 369 133,19	25,00		
T-1(83)					
5533	478 802,68	1 369 629,67	Картометрический метод	25,00	—
5534	478 779,70	1 369 622,65		25,00	
5535	478 770,67	1 369 618,12		25,00	
5536	478 766,84	1 369 613,04		25,00	
5537	478 769,13	1 369 588,36		25,00	
5538	478 776,69	1 369 581,94		25,00	
5539	478 786,63	1 369 583,37		25,00	
5540	478 799,59	1 369 589,79		25,00	
5541	478 806,27	1 369 594,92		25,00	
5542	478 811,48	1 369 606,09		25,00	
5543	478 812,10	1 369 611,38		25,00	
5544	478 809,64	1 369 628,19		25,00	
5533	478 802,68	1 369 629,67		25,00	
T-1(84)					
5545	478 785,09	1 369 669,45	Картометрический метод	25,00	—
5546	478 775,14	1 369 665,04		25,00	
5547	478 764,55	1 369 652,85		25,00	
5548	478 762,77	1 369 642,90		25,00	
5549	478 765,02	1 369 629,39		25,00	
5550	478 771,15	1 369 626,27		25,00	
5551	478 779,08	1 369 626,30		25,00	
5552	478 799,04	1 369 632,25		25,00	
5553	478 805,12	1 369 642,29		25,00	
5554	478 800,39	1 369 658,14		25,00	
5555	478 794,13	1 369 668,01		25,00	
5545	478 785,09	1 369 669,45		25,00	
T-1(85)					
5556	478 725,17	1 369 483,20	Картометрический метод	25,00	—
5557	478 716,82	1 369 477,72		25,00	
5558	478 696,17	1 369 469,93		25,00	
5559	478 694,18	1 369 466,38		25,00	

Раздел 2

Сведения о местоположении границ объекта

1	2	3	4	5	6
5560	478 694,67	1 369 463,43	Картометрический метод	25,00	—
5561	478 710,32	1 369 455,36		25,00	
5562	478 717,58	1 369 452,71		25,00	
5563	478 729,41	1 369 449,20		25,00	
5564	478 733,43	1 369 450,90		25,00	
5565	478 721,97	1 369 474,64		25,00	
5566	478 725,17	1 369 483,20		25,00	
T-1(86)					
5566	478 810,11	1 369 592,03	Картометрический метод	25,00	—
5567	478 805,50	1 369 589,52		25,00	
5568	478 805,03	1 369 582,11		25,00	
5569	478 805,58	1 369 578,51		25,00	
5570	478 809,14	1 369 577,04		25,00	
5571	478 820,96	1 369 578,50		25,00	
5572	478 822,10	1 369 586,29		25,00	
5573	478 816,33	1 369 591,85		25,00	
5566	478 810,11	1 369 592,03		25,00	
T-1(87)					
5574	479 017,90	1 368 961,22	Картометрический метод	25,00	—
5575	479 011,96	1 368 948,32		25,00	
5576	479 008,34	1 368 944,05		25,00	
5577	479 019,46	1 368 941,65		25,00	
5578	479 024,79	1 368 942,49		25,00	
5574	479 017,90	1 368 961,22		25,00	
T-1(88)					
5579	493 248,97	1 363 597,09	Аналитический метод	25,00	-
5794	493 228,94	1 363 582,22		25,00	
5793	493 177,37	1 363 551,41		25,00	
5792	493 150,75	1 363 539,23		25,00	
5791	493 090,97	1 363 515,07		25,00	
5790	493 057,56	1 363 506,88		25,00	
5789	493 055,24	1 363 507,18		25,00	
5788	493 037,74	1 363 503,50		25,00	
5787	492 979,56	1 363 493,32		25,00	
5786	492 891,17	1 363 482,85		25,00	
5785	492 795,15	1 363 468,33		25,00	
5784	492 710,81	1 363 457,50		25,00	
5783	492 676,27	1 363 453,70		25,00	
5782	492 545,47	1 363 431,49		25,00	
5781	492 501,82	1 363 422,19		25,00	
5780	492 415,63	1 363 399,60		25,00	
5779	492 265,38	1 363 355,72		25,00	
5778	492 207,97	1 363 341,28		25,00	
5777	492 180,21	1 363 335,90		25,00	
5776	492 164,84	1 363 332,92		25,00	
5775	492 159,76	1 363 332,06		25,00	
5774	492 124,90	1 363 326,12		25,00	
5773	492 113,48	1 363 324,17		25,00	
5772	492 038,60	1 363 317,14		25,00	
5771	491 951,08	1 363 313,53		25,00	
5770	491 907,40	1 363 308,65		25,00	
5769	491 897,28	1 363 307,52		25,00	
5768	491 895,40	1 363 308,27	25,00		
5767	491 891,99	1 363 309,64	25,00		
5766	491 889,83	1 363 312,00	25,00		

Раздел 2

Сведения о местоположении границ объекта

1	2	3	4	5	6
5765	491 888,85	1 363 315,78	Аналитический метод	25,00	-
5764	491 888,97	1 363 318,17	Картометрический метод	25,00	—
5763	491 889,13	1 363 321,25		25,00	
5762	491 889,32	1 363 324,83	Аналитический метод	25,00	-
5761	491 891,56	1 363 328,29		25,00	
5760	491 893,64	1 363 331,49		25,00	
5759	491 902,99	1 363 334,33		25,00	
5758	491 928,79	1 363 333,38		25,00	
5757	491 978,12	1 363 334,14		25,00	
5756	492 112,13	1 363 345,53		25,00	
5755	492 126,96	1 363 347,85		25,00	
5754	492 145,14	1 363 350,69		25,00	
5753	492 160,69	1 363 353,12		25,00	
5752	492 163,06	1 363 353,62		25,00	
5751	492 188,71	1 363 359,03		25,00	
5750	492 205,66	1 363 362,61		25,00	
5749	492 210,16	1 363 363,71		25,00	
5748	492 261,46	1 363 376,27		25,00	
5747	492 412,06	1 363 419,95		25,00	
5746	492 471,93	1 363 436,30		25,00	
5745	492 509,57	1 363 444,85		25,00	
5744	492 622,23	1 363 466,13		25,00	
5743	492 680,96	1 363 475,06		25,00	
5742	492 867,09	1 363 496,51		25,00	
5741	492 891,79	1 363 500,37		25,00	
5740	492 916,28	1 363 502,67		25,00	
5739	492 943,58	1 363 506,22		25,00	
5738	492 975,04	1 363 511,94		25,00	
5737	493 004,99	1 363 516,06		25,00	
5736	493 033,11	1 363 521,78		25,00	
5735	493 098,75	1 363 542,24	25,00		
5734	493 124,73	1 363 552,29	25,00		
5733	493 146,52	1 363 561,95	25,00		
5732	493 187,65	1 363 582,80	25,00		
5731	493 235,81	1 363 616,17	25,00		
5730	493 255,90	1 363 631,90	25,00		
5729	493 265,55	1 363 640,36	25,00		
5728	493 271,25	1 363 645,35	25,00		
5727	493 292,29	1 363 665,45	25,00		
5726	493 309,34	1 363 684,02	25,00		
5725	493 328,50	1 363 706,97	25,00		
5724	493 349,56	1 363 733,54	25,00		
5723	493 362,64	1 363 751,35	25,00		
5722	493 374,19	1 363 769,53	25,00		
5721	493 397,51	1 363 812,95	25,00		
5720	493 408,70	1 363 836,85	25,00		
5719	493 421,60	1 363 866,62	25,00		
5718	493 437,91	1 363 914,21	25,00		
5717	493 446,06	1 363 945,68	25,00		
5716	493 452,50	1 363 978,68	25,00		
5715	493 459,52	1 364 023,64	25,00		
5714	493 461,80	1 364 048,46	25,00		
5713	493 462,74	1 364 075,36	25,00		
5712	493 461,99	1 364 098,29	25,00		
5711	493 460,47	1 364 119,51	25,00		

Раздел 2

Сведения о местоположении границ объекта

1	2	3	4	5	6
5710	493 457,25	1 364 142,25		25,00	
5709	493 447,01	1 364 198,57		25,00	
5708	493 436,82	1 364 231,40		25,00	
5707	493 429,89	1 364 241,10		25,00	
5706	493 429,88	1 364 253,53		25,00	
5705	493 414,60	1 364 289,92		25,00	
5704	493 403,24	1 364 310,75		25,00	
5703	493 387,31	1 364 337,11		25,00	
5702	493 356,57	1 364 382,46		25,00	
5701	493 329,25	1 364 418,51		25,00	
5700	493 301,93	1 364 451,90		25,00	
5699	493 271,75	1 364 486,07		25,00	
5698	493 244,60	1 364 515,49		25,00	
5697	493 156,85	1 364 608,00		25,00	
5696	493 130,42	1 364 637,27		25,00	
5695	493 113,83	1 364 657,10		25,00	
5694	493 097,66	1 364 676,43		25,00	
5693	493 092,41	1 364 682,70		25,00	
5692	493 082,28	1 364 695,89		25,00	
5691	493 070,35	1 364 711,41		25,00	
5690	493 054,94	1 364 733,31		25,00	
5689	493 039,13	1 364 759,20		25,00	
5688	493 035,47	1 364 766,41		25,00	
5687	493 027,11	1 364 782,88		25,00	
5686	493 016,85	1 364 812,55		25,00	
5685	493 014,56	1 364 820,18		25,00	
5684	493 006,96	1 364 845,45		25,00	
5683	493 003,15	1 364 860,49		25,00	
5682	492 980,55	1 364 964,39	Аналитический метод	25,00	-
5681	492 942,75	1 365 156,40		25,00	
5680	492 864,12	1 365 548,78		25,00	
5679	492 811,56	1 365 806,30		25,00	
5678	492 809,04	1 365 809,96		25,00	
5677	492 808,08	1 365 815,90		25,00	
5676	492 808,45	1 365 820,51		25,00	
5675	492 780,37	1 365 965,10		25,00	
5674	492 679,52	1 366 464,22		25,00	
5673	492 651,41	1 366 606,09		25,00	
5672	492 569,74	1 367 009,49		25,00	
5671	492 547,71	1 367 122,87		25,00	
5670	492 467,94	1 367 516,40		25,00	
5669	492 433,00	1 367 695,30		25,00	
5668	492 387,61	1 367 915,04		25,00	
5667	492 343,16	1 368 134,79		25,00	
5666	492 326,64	1 368 222,53		25,00	
5665	492 281,65	1 368 450,50		25,00	
5664	492 276,31	1 368 477,59		25,00	
5663	492 267,62	1 368 519,21		25,00	
5662	492 258,47	1 368 563,03		25,00	
5661	492 248,28	1 368 603,04		25,00	
5660	492 245,38	1 368 614,44		25,00	
5659	492 238,75	1 368 633,94		25,00	
5658	492 226,43	1 368 664,06		25,00	
5657	492 210,70	1 368 694,39		25,00	
5656	492 199,53	1 368 713,68		25,00	

Раздел 2

Сведения о местоположении границ объекта

1	2	3	4	5	6
5655	492 180,92	1 368 745,80	Аналитический метод	25,00	-
5654	492 158,10	1 368 778,51		25,00	
5653	492 154,94	1 368 784,23		25,00	
5652	492 154,41	1 368 790,72		25,00	
5651	492 156,79	1 368 796,98		25,00	
5650	492 163,51	1 368 800,60	Картометрический метод	25,00	—
5649	492 168,54	1 368 803,32	Аналитический метод	25,00	-
5648	492 173,90	1 368 804,84		25,00	
5647	492 180,33	1 368 802,52		25,00	
5646	492 186,28	1 368 793,09		25,00	
5645	492 205,64	1 368 750,39		25,00	
5644	492 245,75	1 368 673,76		25,00	
5643	492 261,92	1 368 631,51		25,00	
5642	492 272,37	1 368 591,82		25,00	
5641	492 278,27	1 368 572,00		25,00	
5640	492 288,31	1 368 521,73		25,00	
5639	492 301,31	1 368 456,60		25,00	
5638	492 314,31	1 368 391,49		25,00	
5637	492 372,47	1 368 100,23		25,00	
5636	492 385,90	1 368 037,44		25,00	
5635	492 387,86	1 368 028,25		25,00	
5634	492 441,23	1 367 764,82		25,00	
5633	492 457,19	1 367 683,18		25,00	
5632	492 498,58	1 367 471,39		25,00	
5631	492 534,48	1 367 295,52		25,00	
5630	492 598,86	1 366 970,95		25,00	
5629	492 660,97	1 366 664,03		25,00	
5628	492 693,25	1 366 501,83		25,00	
5627	492 760,30	1 366 170,03		25,00	
5626	492 828,09	1 365 830,90		25,00	
5625	492 828,42	1 365 829,94		25,00	
5624	492 832,10	1 365 819,15		25,00	
5623	492 832,67	1 365 813,69		25,00	
5622	492 849,18	1 365 726,94		25,00	
5621	492 909,77	1 365 428,76		25,00	
5620	492 957,06	1 365 190,22		25,00	
5619	493 013,65	1 364 910,47		25,00	
5618	493 023,90	1 364 862,27		25,00	
5617	493 034,33	1 364 826,43		25,00	
5616	493 045,89	1 364 793,08		25,00	
5615	493 054,97	1 364 773,21		25,00	
5614	493 065,18	1 364 754,87		25,00	
5613	493 071,60	1 364 745,61		25,00	
5612	493 085,28	1 364 725,87		25,00	
5611	493 085,91	1 364 725,05		25,00	
5610	493 100,52	1 364 706,03		25,00	
5609	493 107,28	1 364 697,23		25,00	
5608	493 146,18	1 364 651,11		25,00	
5607	493 169,71	1 364 625,11		25,00	
5606	493 280,84	1 364 509,05		25,00	
5605	493 304,98	1 364 481,87		25,00	
5604	493 329,12	1 364 452,98		25,00	
5603	493 361,43	1 364 411,73		25,00	
5602	493 407,61	1 364 345,03	25,00		
5601	493 427,41	1 364 314,56	25,00		

Раздел 2

Сведения о местоположении границ объекта

1	2	3	4	5	6
5600	493 456,75	1 364 258,15	Аналитический метод	25,00	-
5599	493 461,69	1 364 253,88		25,00	
5598	493 462,27	1 364 250,44		25,00	
5597	493 461,90	1 364 238,76		25,00	
5596	493 467,39	1 364 205,83		25,00	
5595	493 475,75	1 364 162,49		25,00	
5594	493 481,07	1 364 124,07		25,00	
5593	493 483,93	1 364 091,32		25,00	
5592	493 483,92	1 364 066,74		25,00	
5591	493 480,30	1 364 013,48		25,00	
5590	493 470,99	1 363 959,86		25,00	
5589	493 470,59	1 363 958,07		25,00	
5588	493 463,18	1 363 925,23		25,00	
5587	493 449,29	1 363 878,44		25,00	
5586	493 431,79	1 363 832,21		25,00	
5585	493 403,24	1 363 774,56		25,00	
5584	493 374,51	1 363 729,28		25,00	
5583	493 346,18	1 363 692,97		25,00	
5582	493 324,12	1 363 667,10		25,00	
5581	493 301,06	1 363 642,53		25,00	
5580	493 268,39	1 363 614,04	25,00		
5579	493 248,97	1 363 597,09	25,00		
Вырез 1 из 2					
5795	492 483,08	1 363 421,15	Картометрический метод	25,00	—
5796	492 483,08	1 363 421,36		25,00	
5797	492 482,87	1 363 421,36		25,00	
5798	492 482,87	1 363 421,15		25,00	
5795	492 483,08	1 363 421,15		25,00	
Вырез 2 из 2					
5799	492 448,33	1 363 424,49	Картометрический метод	25,00	—
5800	492 448,33	1 363 424,70		25,00	
5801	492 448,12	1 363 424,70		25,00	
5802	492 448,12	1 363 424,49		25,00	
5799	492 448,33	1 363 424,49		25,00	
T-1(89)					
5795	492 483,08	1 363 421,15	Картометрический метод	25,00	—
5796	492 483,08	1 363 421,36		25,00	
5797	492 482,87	1 363 421,36		25,00	
5798	492 482,87	1 363 421,15		25,00	
5795	492 483,08	1 363 421,15		25,00	
T-1(90)					
5799	492 448,33	1 363 424,49	Картометрический метод	25,00	—
5800	492 448,33	1 363 424,70		25,00	
5801	492 448,12	1 363 424,70		25,00	
5802	492 448,12	1 363 424,49		25,00	
5799	492 448,33	1 363 424,49		25,00	
T-1(91)					
5803	491 041,50	1 363 443,23	Аналитический метод	25,00	-
5804	491 002,31	1 363 442,21		25,00	
5805	490 989,58	1 363 441,24		25,00	
5806	490 989,25	1 363 441,22		25,00	
5807	490 979,85	1 363 440,50		25,00	
5808	490 951,49	1 363 436,69		25,00	
5809	490 921,98	1 363 430,62		25,00	
5810	490 921,42	1 363 430,51		25,00	

Раздел 2

Сведения о местоположении границ объекта

1	2	3	4	5	6
5811	490 918,19	1 363 429,84	Аналитический метод	25,00	-
5812	490 892,29	1 363 422,61		25,00	
5813	490 880,90	1 363 419,00		25,00	
5814	490 880,35	1 363 418,83		25,00	
5815	490 858,07	1 363 411,77		25,00	
5816	490 830,84	1 363 400,83		25,00	
5817	490 796,09	1 363 386,87		25,00	
5818	490 773,43	1 363 376,02		25,00	
5819	490 740,70	1 363 357,37		25,00	
5820	490 724,30	1 363 346,63		25,00	
5821	490 691,07	1 363 324,86		25,00	
5822	490 597,94	1 363 249,79		25,00	
5823	490 485,11	1 363 157,48		25,00	
5824	490 470,01	1 363 143,37		25,00	
5825	490 447,26	1 363 122,10		25,00	
5826	490 429,97	1 363 104,36		25,00	
5827	490 429,82	1 363 104,20		25,00	
5828	490 425,97	1 363 100,25		25,00	
5829	490 407,39	1 363 082,54		25,00	
5830	490 401,68	1 363 077,09		25,00	
5831	490 396,42	1 363 069,53		25,00	
5832	490 396,19	1 363 067,42		25,00	
5833	490 395,86	1 363 064,29		25,00	
5834	490 397,34	1 363 058,35		25,00	
5835	490 401,04	1 363 055,00		Картометрический метод	
5836	490 407,01	1 363 049,58	Аналитический метод	25,00	-
5837	490 411,00	1 363 048,43		25,00	
5838	490 419,95	1 363 051,50		25,00	
5839	490 430,63	1 363 063,95		25,00	
5840	490 449,65	1 363 091,33		25,00	
5841	490 453,18	1 363 095,44		25,00	
5842	490 463,64	1 363 107,59		25,00	
5843	490 496,44	1 363 139,24		25,00	
5844	490 496,62	1 363 139,39		25,00	
5845	490 623,83	1 363 242,91		25,00	
5846	490 731,27	1 363 327,19		25,00	
5847	490 731,99	1 363 327,62		25,00	
5848	490 782,82	1 363 357,89		25,00	
5849	490 826,85	1 363 376,43		25,00	
5850	490 841,80	1 363 382,73		25,00	
5851	490 878,99	1 363 396,39		25,00	
5852	490 886,36	1 363 398,86		25,00	
5853	490 908,35	1 363 406,24		25,00	
5854	490 947,29	1 363 413,84		25,00	
5855	490 954,97	1 363 415,34		25,00	
5856	490 961,00	1 363 416,00		25,00	
5857	491 007,11	1 363 421,03		25,00	
5858	491 045,41	1 363 422,17		25,00	
5859	491 046,22	1 363 422,15		25,00	
5860	491 073,84	1 363 421,41		25,00	
5861	491 113,49	1 363 417,80	25,00		
5862	491 142,87	1 363 414,20	25,00		
5863	491 165,04	1 363 409,66	25,00		
5864	491 177,36	1 363 406,58	25,00		
5865	491 215,13	1 363 397,13	25,00		

Раздел 2

Сведения о местоположении границ объекта

1	2	3	4	5	6
5866	491 254,59	1 363 385,37	Аналитический метод	25,00	-
5867	491 306,73	1 363 367,89		25,00	
5868	491 311,14	1 363 364,11		25,00	
5869	491 312,74	1 363 357,16		25,00	
5870	491 312,14	1 363 351,53		25,00	
5871	491 309,49	1 363 341,83		25,00	
5872	491 305,94	1 363 333,87		25,00	
5873	491 280,77	1 363 303,53		25,00	
5874	491 258,97	1 363 289,63		25,00	
5875	491 235,78	1 363 264,79	25,00		
5876	491 213,50	1 363 243,39	25,00		
5877	491 211,10	1 363 240,72	25,00		
5878	491 202,09	1 363 230,69	25,00		
5879	491 190,41	1 363 214,35	25,00		
5880	491 186,89	1 363 198,58	25,00		
5881	491 185,89	1 363 181,34	25,00		
5882	491 193,50	1 363 103,38	25,00		
5883	491 194,79	1 363 087,10	25,00		
5884	491 194,81	1 363 086,85	25,00		
5885	491 196,85	1 363 061,12	25,00		
5886	491 197,10	1 363 053,92	25,00		
5887	491 197,67	1 363 036,50	25,00		
5888	491 196,49	1 363 019,66	25,00		
5889	491 190,10	1 362 994,50	25,00		
5890	491 181,74	1 362 973,96	25,00		
5891	491 163,06	1 362 954,89	25,00		
5892	491 151,68	1 362 945,34	25,00		
5893	491 151,27	1 362 944,99	25,00		
5894	491 116,55	1 362 915,85	25,00		
5895	490 921,85	1 362 782,98	25,00		
5896	490 773,14	1 362 682,71	25,00		
5897	490 660,37	1 362 605,97	25,00	-	
5898	490 515,24	1 362 507,20	25,00		
5899	490 128,67	1 362 239,86	25,00		
5900	489 941,36	1 362 114,92	25,00		
5901	489 926,63	1 362 108,04	25,00		
5902	489 915,72	1 362 105,52	25,00		
5903	489 906,70	1 362 107,26	25,00		
5904	489 898,56	1 362 111,12	25,00		
5905	489 896,18	1 362 114,30	25,00		
5906	489 894,48	1 362 120,09	25,00		
5907	489 893,73	1 362 125,72	25,00		
5908	489 894,39	1 362 130,80	25,00		
5909	489 974,93	1 362 278,97	25,00		
5910	490 187,06	1 362 678,10	25,00		
5911	490 194,17	1 362 684,00	25,00		
5912	490 194,86	1 362 685,52	25,00		
5913	490 194,77	1 362 690,48	25,00		
5914	490 261,27	1 362 817,77	25,00		
5915	490 283,20	1 362 863,60	25,00		
5916	490 315,44	1 362 918,59	25,00		
5917	490 338,96	1 362 956,34	25,00		
5918	490 358,27	1 362 981,70	25,00		
5919	490 389,56	1 363 013,56	25,00		
5920	490 393,00	1 363 021,67	25,00		

Раздел 2

Сведения о местоположении границ объекта

1	2	3	4	5	6		
5921	490 393,07	1 363 025,56	Аналитический метод	25,00	-		
5922	490 389,65	1 363 029,40		25,00			
5923	490 385,13	1 363 032,19		Картометрический метод		25,00	
5924	490 378,96	1 363 036,00	Аналитический метод	25,00			
5925	490 375,21	1 363 036,15		25,00			
5926	490 370,73	1 363 034,78		25,00			
5927	490 363,69	1 363 028,08		25,00			
5928	490 345,17	1 363 004,04		25,00			
5929	490 323,85	1 362 970,74		25,00			
5930	490 293,85	1 362 925,75		25,00			
5931	490 248,03	1 362 842,29		25,00			
5932	490 174,18	1 362 704,06		25,00			
5933	490 171,58	1 362 701,20		25,00			
5934	490 165,55	1 362 687,41		25,00			
5935	490 048,60	1 362 462,43		25,00			
5936	489 942,82	1 362 262,45		25,00			
5937	489 863,46	1 362 117,58		25,00			
5938	489 847,34	1 362 092,36		25,00			
5939	489 828,38	1 362 065,24		25,00			
5940	489 811,31	1 362 043,82		25,00			
5941	489 793,68	1 362 023,15		25,00			
5942	489 762,18	1 361 989,94		25,00			
5943	489 729,91	1 361 957,29		25,00			
5944	489 701,89	1 361 930,98		25,00			
5945	489 635,59	1 361 890,49		25,00			
5946	489 562,97	1 361 846,14		25,00			
5947	489 520,62	1 361 821,86		25,00			
5948	489 486,19	1 361 802,11		25,00			
5949	489 460,33	1 361 789,70		Аналитический метод		25,00	-
5950	489 450,96	1 361 786,13		25,00			
5951	489 429,66	1 361 778,01		25,00			
5952	489 418,53	1 361 773,76		25,00			
5953	489 406,85	1 361 769,31		25,00			
5954	489 375,51	1 361 759,87		25,00			
5955	489 322,92	1 361 744,03		25,00			
5956	489 271,35	1 361 728,49		25,00			
5957	489 046,22	1 361 660,69		25,00			
5958	489 014,32	1 361 651,39		25,00			
5959	488 907,61	1 361 620,27		25,00			
5960	488 906,59	1 361 619,97		25,00			
5961	488 894,48	1 361 616,44		25,00			
5962	488 829,75	1 361 598,40		25,00			
5963	488 779,97	1 361 587,51		25,00			
5964	488 705,59	1 361 571,25		25,00			
5965	488 619,80	1 361 556,83		25,00			
5966	488 607,59	1 361 555,35		25,00			
5967	488 546,13	1 361 547,91		25,00			
5968	488 378,43	1 361 528,91		25,00			
5969	488 168,24	1 361 506,89		25,00			
5970	488 154,56	1 361 506,67		25,00			
5971	488 144,92	1 361 506,51	25,00				
5972	488 122,00	1 361 503,08	25,00				
5973	488 100,23	1 361 499,92	25,00				
5974	488 093,41	1 361 483,65	Картометрический метод	25,00	—		
5975	488 094,99	1 361 467,67	Аналитический метод	25,00	-		

Раздел 2

Сведения о местоположении границ объекта

1	2	3	4	5	6
5976	488 122,27	1 361 471,96	Аналитический метод	25,00	-
5977	488 131,68	1 361 473,17		25,00	
5978	488 162,56	1 361 480,98		25,00	
5979	488 294,49	1 361 498,63		25,00	
5980	488 567,71	1 361 529,08		25,00	
5981	488 589,23	1 361 531,48		25,00	
5982	488 708,00	1 361 550,67		25,00	
5983	488 750,76	1 361 559,23		25,00	
5984	488 834,16	1 361 577,84		25,00	
5985	488 910,04	1 361 598,62		25,00	
5986	488 925,75	1 361 602,92		25,00	
5987	489 261,75	1 361 702,83		25,00	
5988	489 322,59	1 361 721,82		25,00	
5989	489 322,99	1 361 721,95		25,00	
5990	489 404,12	1 361 747,27		25,00	
5991	489 428,76	1 361 754,96		25,00	
5992	489 440,06	1 361 757,58		25,00	
5993	489 440,59	1 361 757,70		25,00	
5994	489 463,81	1 361 766,96		25,00	
5995	489 586,34	1 361 837,00		25,00	
5996	489 620,46	1 361 857,53		25,00	
5997	489 712,59	1 361 915,28		25,00	
5998	489 741,97	1 361 941,49		25,00	
5999	489 773,24	1 361 971,72		25,00	
6000	489 808,41	1 362 009,74		25,00	
6001	489 825,63	1 362 029,90		25,00	
6002	489 843,31	1 362 052,25		25,00	
6003	489 875,92	1 362 099,11		25,00	
6004	489 879,71	1 362 101,16		25,00	
6005	489 881,71	1 362 101,63		25,00	
6006	489 886,58	1 362 097,74		25,00	
6007	489 889,55	1 362 095,42		25,00	
6008	489 900,03	1 362 090,50		25,00	
6009	489 915,11	1 362 087,35		25,00	
6010	489 931,61	1 362 090,71	25,00		
6011	489 949,62	1 362 098,91	25,00		
6012	490 138,71	1 362 224,92	25,00		
6013	490 525,39	1 362 492,33	25,00		
6014	490 665,26	1 362 587,52	25,00		
6015	490 665,55	1 362 587,72	25,00		
6016	490 783,22	1 362 667,80	25,00		
6017	490 804,97	1 362 682,46	25,00		
6018	490 931,94	1 362 768,07	25,00	КартOMETрический метод	—
6019	491 026,49	1 362 830,92	25,00		
6020	491 031,19	1 362 834,16	25,00		
6021	491 034,82	1 362 836,66	25,00		
6022	491 049,25	1 362 846,59	25,00		
6023	491 066,93	1 362 858,76	25,00		
6024	491 084,70	1 362 871,00	25,00		
6025	491 127,06	1 362 901,24	25,00		
6026	491 174,97	1 362 941,39	25,00		
6027	491 176,39	1 362 942,83	25,00		
6028	491 196,59	1 362 963,51	25,00		
6029	491 206,06	1 362 984,85	25,00		
6030	491 201,24	1 362 982,32	25,00		

Раздел 2

Сведения о местоположении границ объекта					
1	2	3	4	5	6
6031	491 205,21	1 362 992,79	Картометрический метод	25,00	—
6032	491 208,49	1 362 994,14		25,00	
6033	491 214,14	1 363 016,01		25,00	
6034	491 215,66	1 363 035,72		25,00	
6035	491 214,83	1 363 061,92		25,00	
6036	491 211,44	1 363 104,89		25,00	
6037	491 203,91	1 363 181,08		25,00	
6038	491 204,68	1 363 195,78		25,00	
6039	491 206,72	1 363 206,30		25,00	
6040	491 215,82	1 363 219,05		25,00	
6041	491 226,22	1 363 230,65		25,00	
6042	491 247,71	1 363 251,31		25,00	
6043	491 270,70	1 363 271,11		25,00	
6044	491 271,70	1 363 271,97		25,00	
6045	491 293,03	1 363 290,34	25,00		
6046	491 309,36	1 363 309,20	25,00		
6047	491 320,76	1 363 323,59	25,00		
6048	491 326,24	1 363 335,20	25,00		
6049	491 330,68	1 363 353,78	25,00		
6050	491 335,57	1 363 356,48	25,00		
6051	491 339,38	1 363 356,90	25,00		
6052	491 411,27	1 363 333,52	25,00		
6053	491 456,49	1 363 319,65	25,00		
6054	491 484,83	1 363 312,23	25,00		
6055	491 505,96	1 363 307,85	25,00		
6056	491 529,94	1 363 304,05	25,00		
6057	491 559,81	1 363 300,81	25,00		
6058	491 616,10	1 363 297,96	25,00		
6059	491 649,75	1 363 298,15	25,00		
6060	491 744,11	1 363 300,57	25,00		
6061	491 775,31	1 363 301,37	25,00		
6062	491 788,85	1 363 302,52	25,00		
6063	491 794,16	1 363 305,12	25,00		
6064	491 797,57	1 363 306,80	25,00		
6065	491 800,39	1 363 310,31	25,00		
6066	491 800,23	1 363 315,11	Картометрический метод	25,00	—
6067	491 800,16	1 363 317,22	25,00	-	
6068	491 800,06	1 363 320,10	25,00		
6069	491 795,29	1 363 324,07	25,00		
6070	491 792,03	1 363 324,75	25,00		
6071	491 787,10	1 363 325,77	25,00		
6072	491 781,44	1 363 325,97	25,00		
6073	491 761,98	1 363 324,99	25,00		
6074	491 649,94	1 363 319,33	25,00		
6075	491 615,04	1 363 318,57	25,00		
6076	491 564,04	1 363 322,17	25,00		
6077	491 527,06	1 363 326,72	25,00		
6078	491 489,31	1 363 333,93	25,00		
6079	491 463,71	1 363 339,81	25,00		
6080	491 434,89	1 363 347,59	25,00		
6081	491 361,05	1 363 372,07	25,00		
6082	491 341,50	1 363 379,09	25,00		
6083	491 318,67	1 363 385,56	25,00		
6084	491 261,53	1 363 405,69	25,00		
6085	491 183,02	1 363 426,77	25,00		

Раздел 2

Сведения о местоположении границ объекта					
1	2	3	4	5	6
6086	491 171,62	1 363 429,83	Аналитический метод	25,00	-
6087	491 148,41	1 363 434,97		25,00	
6088	491 123,47	1 363 438,97		25,00	
6089	491 097,77	1 363 441,25		25,00	
6090	491 046,25	1 363 443,35		25,00	
5803	491 041,50	1 363 443,23		25,00	
T-1(92)					
6091	484 378,44	1 336 254,84	Картометрический метод	25,00	—
6092	484 372,62	1 336 271,92		25,00	
6093	484 354,51	1 336 292,46		25,00	
6094	484 324,89	1 336 336,30		25,00	
6095	484 284,63	1 336 411,47		25,00	
6096	484 299,37	1 336 421,84		25,00	
6097	484 228,85	1 336 506,61		25,00	
6098	484 271,97	1 336 529,73		25,00	
6099	484 266,95	1 336 541,74		25,00	
6100	484 261,32	1 336 552,84		25,00	
6101	484 255,78	1 336 566,10		25,00	
6102	484 184,98	1 336 561,20		25,00	
6103	484 149,28	1 336 668,96		25,00	
6104	484 111,75	1 336 748,05		25,00	
6105	484 067,09	1 336 852,06		25,00	
6106	484 041,79	1 336 894,31		25,00	
6107	483 957,95	1 336 990,54		25,00	
6108	483 816,85	1 337 156,00		25,00	
6109	483 815,42	1 337 159,36		25,00	
6110	483 813,20	1 337 161,31		25,00	
6111	483 812,19	1 337 161,65		25,00	
6112	483 778,53	1 337 202,49		25,00	
6113	483 749,32	1 337 239,89		25,00	
6114	483 738,38	1 337 256,29		25,00	
6115	483 720,28	1 337 275,08		25,00	
6116	483 627,41	1 337 388,59		25,00	
6117	483 586,11	1 337 440,36		25,00	
6118	483 481,28	1 337 571,82		25,00	
6119	483 467,03	1 337 592,51		25,00	
6120	483 402,41	1 337 678,43		25,00	
6121	483 371,87	1 337 732,11		25,00	
6122	483 343,03	1 337 793,21		25,00	
6123	483 329,27	1 337 825,47		25,00	
6124	483 311,68	1 337 869,63		25,00	
6125	483 289,13	1 337 934,04		25,00	
6126	483 277,74	1 337 970,46		25,00	
6127	483 266,56	1 338 018,43		25,00	
6128	483 256,31	1 338 096,22		25,00	
6129	483 245,49	1 338 213,13	25,00		
6130	483 246,44	1 338 263,73	25,00		
6131	483 250,80	1 338 290,61	25,00		
6132	483 259,72	1 338 337,48	25,00		
6133	483 261,22	1 338 343,46	25,00		
6134	483 256,63	1 338 410,12	25,00		
6135	483 252,30	1 338 393,04	25,00		
6136	483 240,33	1 338 341,72	25,00		
6137	483 228,08	1 338 269,89	25,00		
6138	483 198,44	1 338 415,06	25,00		

Раздел 2

Сведения о местоположении границ объекта

1	2	3	4	5	6
6139	483 227,68	1 338 197,41	Картометрический метод	25,00	—
6140	483 231,95	1 338 143,32		25,00	
6141	483 241,83	1 338 047,78		25,00	
6142	483 246,77	1 338 015,81		25,00	
6143	483 250,96	1 337 996,19		25,00	
6144	483 258,52	1 337 967,84		25,00	
6145	483 270,55	1 337 927,73		25,00	
6146	483 276,13	1 337 912,58		25,00	
6147	483 302,09	1 337 842,12		25,00	
6148	483 316,63	1 337 806,87		25,00	
6149	483 323,55	1 337 788,47		25,00	
6150	483 333,26	1 337 765,31		25,00	
6151	483 335,91	1 337 758,99		25,00	
6152	483 363,10	1 337 704,99		25,00	
6153	483 384,02	1 337 669,23		25,00	
6154	483 396,57	1 337 649,26		25,00	
6155	483 419,38	1 337 615,05		25,00	
6156	483 435,99	1 337 592,90		25,00	
6157	483 424,28	1 337 593,05		25,00	
6158	483 422,39	1 337 593,07		25,00	
6159	483 410,23	1 337 594,16		25,00	
6160	483 569,52	1 337 402,71		25,00	
6161	483 666,12	1 337 289,25		25,00	
6162	483 809,57	1 337 115,43		25,00	
6163	483 889,70	1 337 021,07		25,00	
6164	483 949,22	1 336 951,95		25,00	
6165	483 981,73	1 336 905,07		25,00	
6166	484 031,09	1 336 820,75		25,00	
6167	484 076,03	1 336 730,17		25,00	
6168	484 105,58	1 336 655,05		25,00	
6169	484 172,35	1 336 485,40		25,00	
6170	484 188,77	1 336 455,04		25,00	
6171	484 207,07	1 336 436,56		25,00	
6172	484 218,97	1 336 414,00		25,00	
6173	484 290,24	1 336 339,16		25,00	
6174	484 326,18	1 336 291,95		25,00	
6175	484 343,34	1 336 249,46		25,00	
6176	484 405,91	1 336 113,10		25,00	
6177	484 442,12	1 336 018,46		25,00	
6178	484 455,96	1 335 966,96		25,00	
6179	484 468,40	1 335 887,22		25,00	
6180	484 468,24	1 335 865,26		25,00	
6181	484 493,88	1 335 731,34		25,00	
6182	484 503,68	1 335 679,52	25,00		
6183	484 541,74	1 335 630,63	25,00		
6184	484 569,90	1 335 576,25	25,00		
6185	484 619,82	1 335 597,84	25,00		
6186	484 659,23	1 335 614,90	25,00		
6187	484 590,32	1 335 643,50	25,00		
6188	484 541,42	1 335 676,05	25,00		
6189	484 525,30	1 335 705,32	25,00		
6190	484 484,57	1 335 933,77	25,00		
6191	484 470,61	1 336 010,52	25,00		
6192	484 461,43	1 336 054,76	25,00		
6193	484 444,24	1 336 095,93	25,00		

Раздел 2

Сведения о местоположении границ объекта					
1	2	3	4	5	6
6194	484 416,62	1 336 161,28	Картометрический метод	25,00	—
6091	484 378,44	1 336 254,84		25,00	
Т-1(93)					
6195	483 190,62	1 338 473,26	Картометрический метод	25,00	—
6196	483 195,36	1 338 513,22		25,00	
6197	483 204,52	1 338 571,13		25,00	
6198	483 178,72	1 338 570,69		25,00	
6199	483 164,49	1 338 489,83		25,00	
6200	483 152,93	1 338 249,57		25,00	
6201	483 205,07	1 337 894,33		25,00	
6202	483 224,16	1 337 853,84		25,00	
6203	483 268,91	1 337 798,72		25,00	
6204	483 275,81	1 337 839,16		25,00	
6205	483 235,88	1 337 889,55		25,00	
6206	483 228,55	1 337 920,35		25,00	
6207	483 177,86	1 338 245,83		25,00	
6208	483 181,73	1 338 291,67		25,00	
6195	483 190,62	1 338 473,26		25,00	
Т-1(94)					
6209	480 055,52	1 343 548,19	Картометрический метод	25,00	—
6210	480 052,61	1 343 558,29		25,00	
6211	480 049,25	1 343 557,49		25,00	
6212	480 015,34	1 343 554,80		25,00	
6213	480 008,59	1 343 554,59		25,00	
6214	480 001,78	1 343 555,36		25,00	
6215	479 991,12	1 343 557,19		25,00	
6216	479 993,26	1 343 560,81		25,00	
6217	480 006,39	1 343 581,41		25,00	
6218	480 008,81	1 343 585,69		25,00	
6219	480 008,97	1 343 588,12		25,00	
6220	480 008,23	1 343 591,47		25,00	
6221	480 006,81	1 343 594,92		25,00	
6222	479 987,64	1 343 607,88		25,00	
6223	479 985,61	1 343 604,86		25,00	
6224	480 002,09	1 343 593,53		25,00	
6225	480 005,00	1 343 589,75		25,00	
6226	480 005,19	1 343 586,96		25,00	
6227	480 003,53	1 343 582,78		25,00	
6228	479 987,09	1 343 560,91		25,00	
6229	479 968,20	1 343 578,68		25,00	
6230	479 922,48	1 343 610,68		25,00	
6231	479 900,57	1 343 610,69		25,00	
6232	479 880,15	1 343 624,93		25,00	
6233	479 877,01	1 343 627,12		25,00	
6234	479 875,85	1 343 625,14		25,00	
6235	479 870,78	1 343 629,04		25,00	
6236	479 899,64	1 343 670,70		25,00	
6237	479 957,28	1 343 753,55		25,00	
6238	479 993,95	1 343 749,24		25,00	
6239	479 998,45	1 343 746,35		25,00	
6240	479 997,49	1 343 749,72		25,00	
6241	479 996,36	1 343 753,63	25,00		
6242	479 996,06	1 343 753,83	25,00		
6243	479 995,10	1 343 754,14	25,00		
6244	479 957,17	1 343 758,60	25,00		

Раздел 2

Сведения о местоположении границ объекта						
1	2	3	4	5	6	
6245	479 936,07	1 343 777,75	Картометрический метод	25,00	—	
6246	479 935,64	1 343 778,07		25,00		
6247	479 934,39	1 343 778,40		25,00		
6248	479 934,12	1 343 778,39		25,00		
6249	479 870,42	1 343 771,41		25,00		
6250	479 870,10	1 343 771,35		25,00		
6251	479 756,83	1 343 743,82		25,00		
6252	479 758,33	1 343 739,05		25,00		
6253	479 871,12	1 343 766,45		25,00		
6254	479 933,54	1 343 773,29		25,00		
6255	479 952,78	1 343 755,83		25,00		
6256	479 866,69	1 343 631,90		25,00		
6257	479 840,54	1 343 649,32		25,00		
6258	479 823,06	1 343 661,03		25,00		
6259	479 805,79	1 343 672,21		25,00		
6260	479 801,93	1 343 672,84		25,00		
6261	479 776,43	1 343 687,48		25,00		
6262	479 774,32	1 343 688,30		25,00		
6263	479 775,15	1 343 685,65		25,00		
6264	479 773,66	1 343 683,71		25,00		
6265	479 771,44	1 343 680,83		25,00		
6266	479 780,32	1 343 677,09		25,00		
6267	479 797,60	1 343 666,59		25,00		
6268	479 827,73	1 343 648,28		25,00		
6269	479 874,21	1 343 616,26		25,00		
6270	479 881,65	1 343 611,14		25,00		
6271	479 882,86	1 343 609,00		25,00		Закрепление отсутствует
6272	479 882,13	1 343 601,00		25,00		—
6273	479 823,80	1 343 518,87		25,00		
6274	479 813,93	1 343 505,67		25,00		
6275	479 802,65	1 343 494,23		25,00		
6276	479 795,84	1 343 489,89		25,00		
6277	479 791,26	1 343 487,92		25,00		
6278	479 784,49	1 343 488,07		25,00		
6279	479 783,00	1 343 488,95		25,00		
6280	479 778,11	1 343 488,03		25,00		
6281	479 766,91	1 343 477,95		25,00		
6282	479 693,46	1 343 427,09		25,00		
6283	479 693,29	1 343 425,79		25,00		
6284	479 692,66	1 343 420,85		25,00		
6285	479 692,64	1 343 420,62		25,00		
6286	479 694,02	1 343 421,53		25,00		
6287	479 780,01	1 343 475,21	25,00	Закрепление отсутствует		
6288	479 789,38	1 343 481,81	25,00			
6289	479 794,74	1 343 483,21	25,00			
6290	479 802,26	1 343 486,34	25,00			
6291	479 812,44	1 343 494,78	25,00	—		
6292	479 819,48	1 343 502,85	25,00			
6293	479 859,76	1 343 559,27	25,00			
6294	479 887,15	1 343 598,32	25,00			

Раздел 2

Сведения о местоположении границ объекта

1	2	3	4	5	6	
6295	479 894,37	1 343 602,13	Картометрический метод	25,00	—	
6296	479 919,88	1 343 600,59		25,00		
6297	479 948,81	1 343 579,70		25,00		
6298	479 977,39	1 343 558,42		25,00		
6299	479 980,92	1 343 552,91		25,00		
6300	479 978,40	1 343 553,41		25,00		
6301	479 985,03	1 343 549,46		25,00		
6302	479 985,13	1 343 551,83		25,00		
6303	479 998,29	1 343 545,18		25,00		
6304	480 008,27	1 343 544,09		25,00		
6305	480 015,98	1 343 544,32		25,00		
6306	480 051,08	1 343 547,14		25,00		
6209	480 055,52	1 343 548,19		25,00		
Т-1(95)						
6307	485 627,41	1 333 662,50	Картометрический метод	25,00	—	
6308	485 617,06	1 333 672,19		25,00		
6309	485 608,81	1 333 684,09		25,00		
6310	485 586,56	1 333 779,94		25,00		
6311	485 540,61	1 333 979,73		25,00		
6312	485 533,30	1 334 021,20		25,00		
6313	485 531,48	1 334 080,19		25,00		
6314	485 528,00	1 334 277,72		25,00		
6315	485 525,54	1 334 428,53		25,00		
6316	485 522,66	1 334 458,91		25,00		
6317	485 519,65	1 334 474,31		25,00		
6318	485 515,19	1 334 467,45		25,00		
6319	485 519,67	1 334 405,56		25,00		
6320	485 520,49	1 334 314,85		25,00		
6321	485 521,99	1 334 224,14		25,00		
6322	485 523,65	1 334 147,91		25,00		
6323	485 526,60	1 334 035,95		25,00		
6324	485 527,76	1 334 004,29		25,00		Закрепление отсутствует
6325	485 551,07	1 333 900,52		25,00		—
6326	485 573,25	1 333 804,73		25,00		
6327	485 595,95	1 333 708,08		25,00		
6328	485 601,40	1 333 686,84		25,00		
6329	485 607,25	1 333 674,77		25,00		
6330	485 613,23	1 333 666,07	25,00			
6331	485 626,29	1 333 654,06	25,00			
6307	485 627,41	1 333 662,50	25,00			
Т-1(96)						
6332	488 772,44	1 362 570,42	Картометрический метод	25,00	—	
6343	488 775,91	1 362 575,83		25,00		
6342	488 786,56	1 362 568,21		25,00		
6341	488 793,03	1 362 563,58		25,00		
6340	488 865,73	1 362 511,55		25,00		
6339	489 031,25	1 362 371,55		25,00		
6338	489 027,41	1 362 366,20		25,00		
6337	489 023,05	1 362 359,07		25,00		
6336	488 855,09	1 362 501,24		25,00		
6335	488 785,80	1 362 552,34		25,00		
6334	488 779,38	1 362 557,07		25,00		
6333	488 769,16	1 362 564,61		25,00		
6332	488 772,44	1 362 570,42		25,00		

Раздел 2

Сведения о местоположении границ объекта

1	2	3	4	5	6
Вырез 1 из 3					
6344	488 822,56	1 362 526,38	Картометрический метод	25,00	—
6345	488 824,43	1 362 531,02		25,00	
6346	488 822,57	1 362 531,77		25,00	
6347	488 820,70	1 362 527,13		25,00	
6344	488 822,56	1 362 526,38		25,00	
Вырез 2 из 3					
6348	488 858,57	1 362 500,61	Картометрический метод	25,00	—
6349	488 858,57	1 362 501,61		25,00	
6350	488 857,57	1 362 501,61		25,00	
6351	488 857,57	1 362 500,61		25,00	
6348	488 858,57	1 362 500,61		25,00	
Вырез 3 из 3					
6352	488 900,36	1 362 464,49	Картометрический метод	25,00	—
6353	488 900,36	1 362 465,49		25,00	
6354	488 899,36	1 362 465,49		25,00	
6355	488 899,36	1 362 464,49		25,00	
6352	488 900,36	1 362 464,49		25,00	
T-1(97)					
6344	488 822,56	1 362 526,38	Картометрический метод	25,00	—
6345	488 824,43	1 362 531,02		25,00	
6346	488 822,57	1 362 531,77		25,00	
6347	488 820,70	1 362 527,13		25,00	
6344	488 822,56	1 362 526,38		25,00	
T-1(98)					
6348	488 858,57	1 362 500,61	Картометрический метод	25,00	—
6349	488 858,57	1 362 501,61		25,00	
6350	488 857,57	1 362 501,61		25,00	
6351	488 857,57	1 362 500,61		25,00	
6348	488 858,57	1 362 500,61		25,00	
T-1(99)					
6352	488 900,36	1 362 464,49	Картометрический метод	25,00	—
6353	488 900,36	1 362 465,49		25,00	
6354	488 899,36	1 362 465,49		25,00	
6355	488 899,36	1 362 464,49		25,00	
6352	488 900,36	1 362 464,49		25,00	
T-1(100)					
6356	485 960,90	1 333 284,95	Картометрический метод	25,00	—
6357	485 949,74	1 333 297,78		25,00	
6358	485 936,69	1 333 309,93		25,00	
6359	485 925,39	1 333 319,68		25,00	
6360	485 896,80	1 333 337,18		25,00	
6361	485 861,79	1 333 357,37		25,00	
6362	485 837,67	1 333 379,48		25,00	
6363	485 813,76	1 333 409,68		25,00	
6364	485 760,46	1 333 490,17		25,00	
6365	485 737,39	1 333 524,54		25,00	
6366	485 702,25	1 333 573,42		25,00	
6367	485 696,55	1 333 569,17		25,00	
6368	485 734,49	1 333 516,30		25,00	
6369	485 749,38	1 333 491,98		25,00	
6370	485 773,55	1 333 453,32		25,00	
6371	485 809,16	1 333 402,60		25,00	
6372	485 824,56	1 333 382,55		25,00	
6373	485 844,30	1 333 361,74	25,00		

Раздел 2

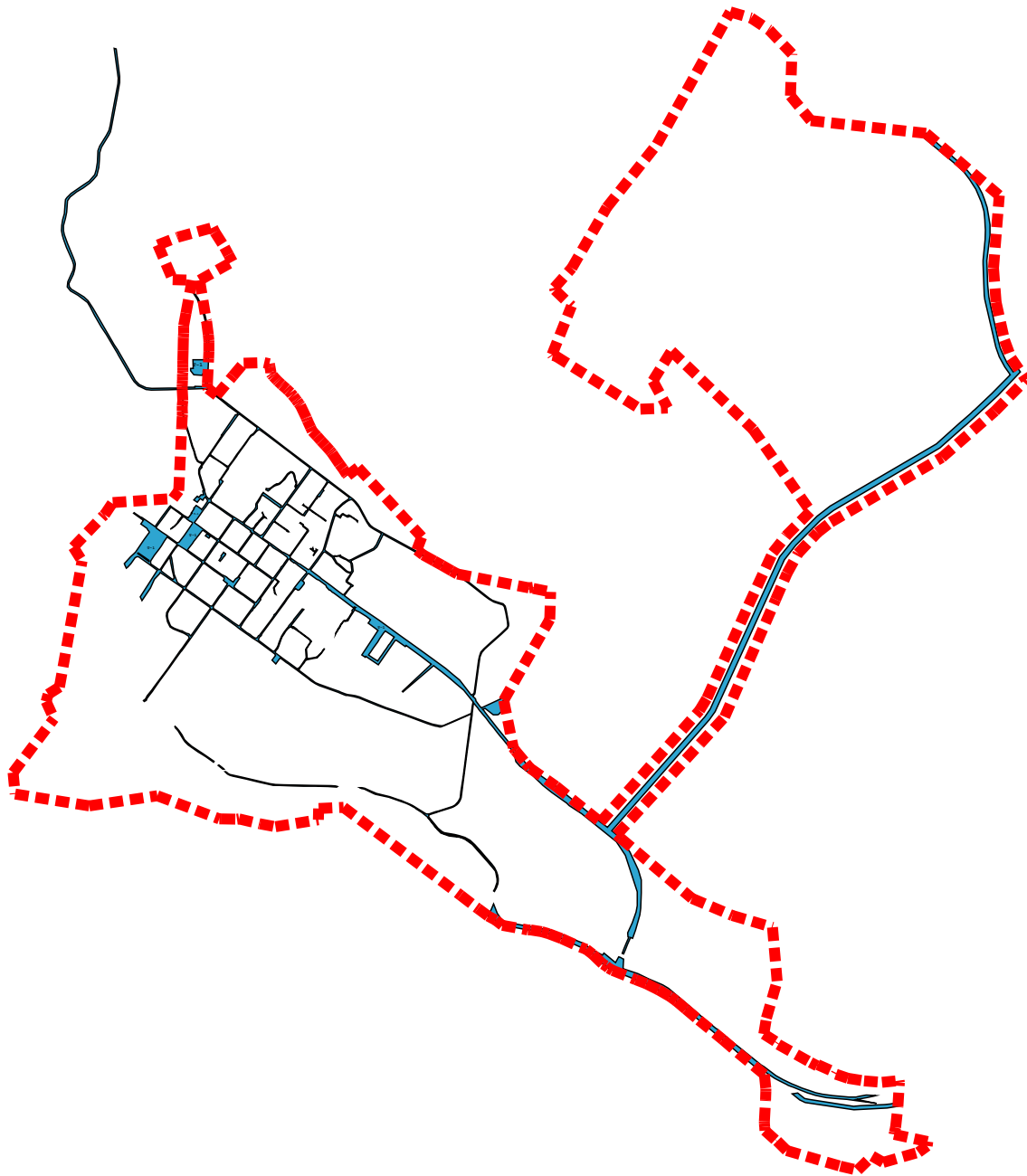
Сведения о местоположении границ объекта					
1	2	3	4	5	6
6374	485 858,95	1 333 350,06	Картометрический метод	25,00	—
6375	485 924,98	1 333 309,81		25,00	
6376	485 935,44	1 333 301,10		25,00	
6377	485 945,57	1 333 290,70		25,00	
6356	485 960,90	1 333 284,95		25,00	
T-1(101)					
6378	479 995,66	1 343 119,75	Картометрический метод	25,00	—
6379	480 032,90	1 343 195,35		25,00	
6380	480 082,67	1 343 309,71		25,00	
6381	480 081,77	1 343 323,05		25,00	
6382	480 081,50	1 343 327,10		25,00	
6383	480 025,64	1 343 198,71		25,00	
6384	479 988,20	1 343 122,74		25,00	
6378	479 995,66	1 343 119,75		25,00	
T-1(102)					
6385	487 223,44	1 333 659,93	Картометрический метод	25,00	—
6386	487 208,97	1 333 650,27		25,00	
6387	487 197,46	1 333 641,40		25,00	
6388	487 184,30	1 333 631,26		25,00	
6389	487 182,25	1 333 629,88		25,00	
6390	487 183,35	1 333 628,07		25,00	
6391	487 167,89	1 333 616,61		25,00	
6392	487 173,70	1 333 608,14		25,00	
6393	487 198,98	1 333 625,75		25,00	
6394	487 200,97	1 333 622,98		25,00	
6395	487 208,64	1 333 623,97		25,00	
6396	487 218,93	1 333 632,00		25,00	
6397	487 220,41	1 333 632,65		25,00	
6398	487 234,45	1 333 642,12		25,00	
6399	487 225,89	1 333 654,26		25,00	
6400	487 226,04	1 333 656,14		25,00	
6385	487 223,44	1 333 659,93		25,00	
T-1(103)					
6401	478 756,68	1 349 638,78	Картометрический метод	25,00	—
6402	478 737,18	1 349 664,08		25,00	
6403	478 727,07	1 349 677,20		25,00	
6404	478 698,66	1 349 660,90		25,00	
6401	478 756,68	1 349 638,78		25,00	
T-1(104)					
6405	487 263,87	1 334 276,20	Картометрический метод	25,00	—
6406	487 259,03	1 334 282,81		25,00	
6407	487 258,48	1 334 286,11		25,00	
6408	487 261,28	1 334 292,50		25,00	
6409	487 264,80	1 334 295,32		25,00	
6410	487 262,10	1 334 298,35		25,00	
6411	487 254,52	1 334 296,34		25,00	
6412	487 248,84	1 334 296,26		25,00	
6413	487 241,54	1 334 308,36		25,00	
6414	487 242,11	1 334 312,06		25,00	
6415	487 244,41	1 334 314,71		25,00	
6416	487 250,61	1 334 318,28		25,00	
6417	487 252,47	1 334 315,49		25,00	
6418	487 256,39	1 334 318,11		25,00	
6419	487 250,04	1 334 328,21		25,00	
6420	487 234,03	1 334 316,50		25,00	

Раздел 2

Сведения о местоположении границ объекта

1	2	3	4	5	6
6421	487 208,51	1 334 297,22	Картометрический метод	25,00	—
6422	487 210,83	1 334 294,24		25,00	
6423	487 228,51	1 334 307,49		25,00	
6424	487 233,89	1 334 308,15		25,00	
6425	487 238,26	1 334 305,68		25,00	
6426	487 244,84	1 334 294,28		25,00	
6427	487 250,12	1 334 288,98		25,00	
6428	487 260,81	1 334 274,34		25,00	
6405	487 263,87	1 334 276,20		25,00	
T-1(105)					
6429	487 369,68	1 333 519,56	Картометрический метод	25,00	-
6430	487 351,79	1 333 544,57		25,00	
6431	487 337,12	1 333 534,65		25,00	
6432	487 354,50	1 333 508,93		25,00	
6429	487 369,68	1 333 519,56		25,00	
T-1(106)					
6433	485 677,57	1 333 606,50	Картометрический метод	25,00	—
6434	485 656,44	1 333 633,43		25,00	
6435	485 646,87	1 333 644,04		25,00	
6436	485 645,54	1 333 635,65		25,00	
6437	485 654,25	1 333 626,88		25,00	
6438	485 672,36	1 333 602,47		25,00	
6433	485 677,57	1 333 606,50		25,00	
3. Сведения о характерных точках части (частей) границы объекта					
1	2	3	4	5	6
—	—	—	—	—	—

Раздел 4
План границ объекта

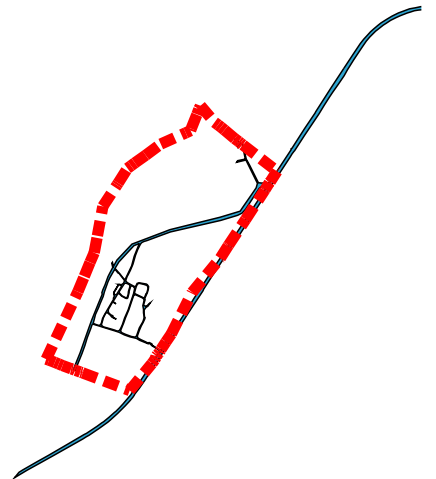


Масштаб 1:50 000

Подпись _____ Дата « 7 » мая 20 24 г.

Место для оттиска печати (при наличии) лица, составившего описание местоположения границ объекта

Раздел 4
План границ объекта

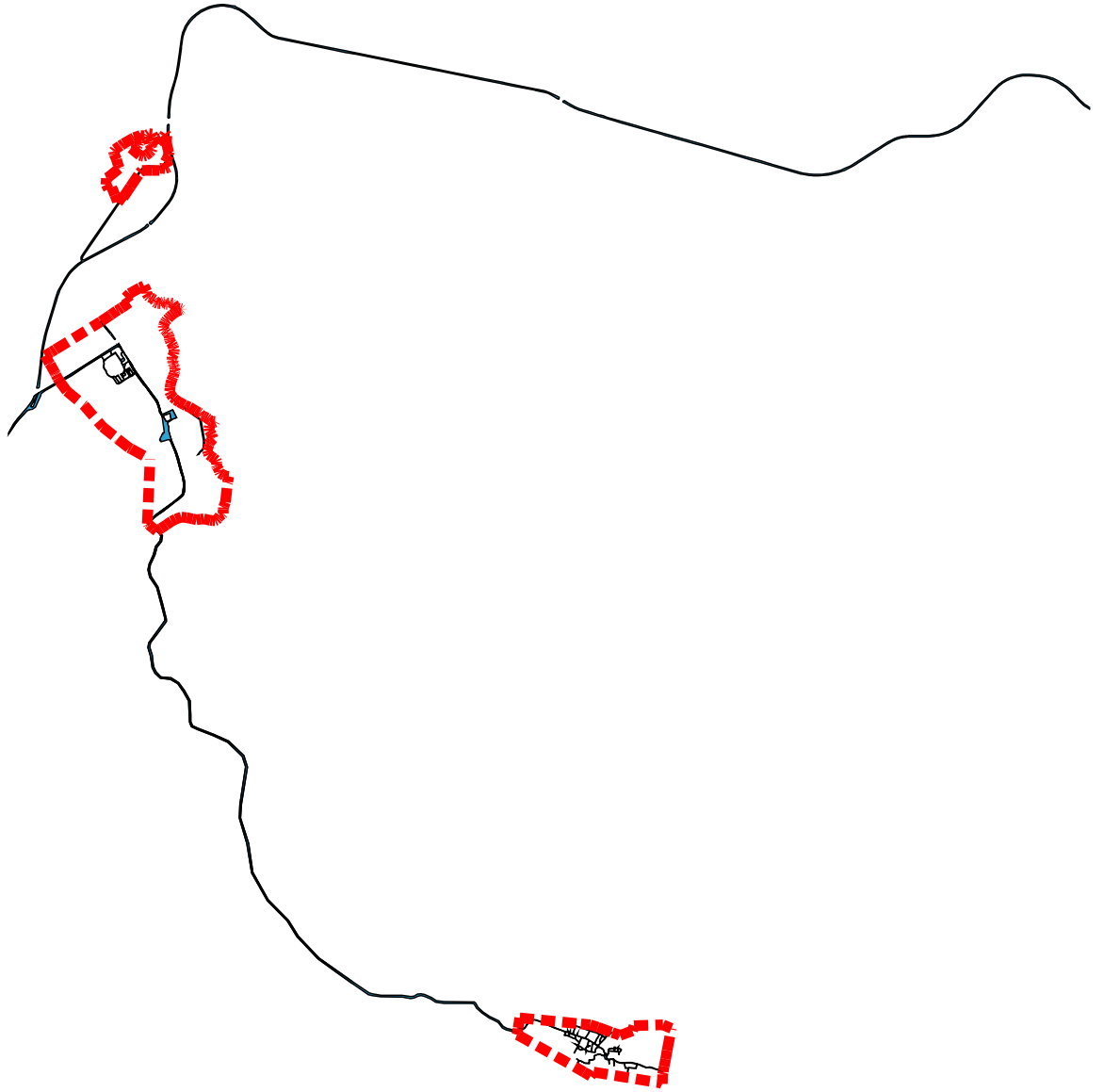


Масштаб 1:50 000

Подпись _____ Дата « 7 » _____ мая 20 24 г.

Место для оттиска печати (при наличии) лица, составившего описание местоположения границ объекта

Раздел 4
План границ объекта



Масштаб 1:100 000

Подпись _____ Дата « 7 » мая 20 24 г.

Место для оттиска печати (при наличии) лица, составившего описание местоположения границ объекта

Прохождение границы		Описание прохождения границы
от точки	до точки	
1	2	3
—	—	—

ОПИСАНИЕ МЕСТОПОЛОЖЕНИЯ ГРАНИЦ**Зона объектов железнодорожного транспорта (Т-2)**

(наименование объекта, местоположение границ которого описано (далее - объект))

Раздел 1**Сведения об объекте**

Сведения об объекте		
№ п/п	Характеристики объекта	Описание характеристик
1	2	3
1	Местоположение объекта	Мурманская область, р-н Ковдорский
2	Площадь объекта ± величина погрешности определения площади ($P \pm \Delta P$)	4 847 000 м ² ± 25 м ²
3	Иные характеристики объекта	<p>Вид объекта реестра границ: Территориальная зона</p> <p>Виды разрешенного использования земельных участков, расположенных в территориальной зоне:</p> <p>Основной вид разрешенного использования: Железнодорожный транспорт (7.1)</p> <p>Вспомогательные виды: Коммунальное обслуживание (3.1), Деловое управление (4.1), Хранение автотранспорта (2.7.1), Размещение гаражей для собственных нужд (2.7.2), Служебные гаражи (4.9), Связь (6.8)</p> <p>Основной вид разрешенного использования: Земельные участки (территории) общего пользования (12.0)</p> <p>Вспомогательные виды: Коммунальное обслуживание (3.1), Деловое управление (4.1), Хранение автотранспорта (2.7.1), Размещение гаражей для собственных нужд (2.7.2), Служебные гаражи (4.9), Связь (6.8)</p> <p>Условно разрешенный вид разрешенного использования:</p> <p>Автомобильный транспорт (7.2)</p> <p>Вспомогательные виды: Коммунальное обслуживание (3.1), Деловое управление (4.1), Хранение автотранспорта (2.7.1), Размещение гаражей для собственных нужд (2.7.2), Служебные гаражи (4.9), Связь (6.8)</p>

Раздел 2

Сведения о местоположении границ объекта

1. Система координат МСК-51

2. Сведения о характерных точках границ объекта

Обозначение характерных точек границ	Координаты, м		Метод определения координат характерной точки	Средняя квадратическая погрешность положения характерной точки (Mt), м	Описание обозначения точки на местности (при наличии)
	X	Y			
1	2	3	4	5	6
T-2(1)					
1	480 827,09	1 385 089,15	Картометрический метод	25,00	—
2	480 827,53	1 385 085,53		25,00	
3	480 845,38	1 385 048,61		25,00	
4	480 994,96	1 384 986,50		25,00	
5	481 174,12	1 384 907,61		25,00	
6	481 240,57	1 384 863,67		25,00	
7	481 274,07	1 384 835,32		25,00	
8	481 320,46	1 384 788,84		25,00	
9	481 374,60	1 384 715,95		25,00	
10	481 417,81	1 384 632,68		25,00	
11	482 028,65	1 383 190,21		25,00	
12	482 069,59	1 383 109,37		25,00	
13	482 102,54	1 383 055,19		25,00	
14	482 155,74	1 382 976,71		25,00	
15	482 260,73	1 382 819,58		25,00	
16	482 282,38	1 382 782,30		25,00	
17	482 296,46	1 382 754,24		25,00	
18	482 319,98	1 382 695,95		25,00	
19	482 333,28	1 382 650,04		25,00	
20	482 345,25	1 382 585,67		25,00	
21	482 370,63	1 382 334,91		25,00	
22	482 383,52	1 382 230,68		25,00	
23	482 396,77	1 382 161,99		25,00	
24	482 418,09	1 382 093,97		25,00	
25	482 444,14	1 382 037,29		25,00	
26	482 463,54	1 382 000,70		25,00	
27	482 487,88	1 381 962,42		25,00	
28	482 696,80	1 381 682,87		25,00	
29	482 724,34	1 381 641,44		25,00	
30	482 761,07	1 381 579,14		25,00	
31	482 906,24	1 381 314,85		25,00	
32	482 942,85	1 381 235,03		25,00	
33	482 968,35	1 381 165,84		25,00	
34	482 958,69	1 381 162,64		25,00	
35	483 128,93	1 380 659,36		25,00	
36	483 148,93	1 380 571,49		25,00	
37	483 161,16	1 380 478,78		25,00	
38	483 164,86	1 380 385,76		25,00	
39	483 157,65	1 380 285,69		25,00	
40	483 143,53	1 380 205,41		25,00	
41	483 077,04	1 379 919,39		25,00	
42	483 087,16	1 379 916,93		25,00	
43	483 068,49	1 379 827,46		25,00	
44	483 059,86	1 379 758,41		25,00	
45	483 053,86	1 379 643,86		25,00	
46	483 035,60	1 379 644,70		25,00	

Раздел 2

Сведения о местоположении границ объекта

1	2	3	4	5	6
47	483 026,02	1 379 379,96	Картометрический метод	25,00	—
48	483 027,13	1 379 303,80		25,00	
49	483 030,62	1 379 254,14		25,00	
50	483 057,65	1 379 257,17		25,00	
51	483 069,03	1 379 171,33		25,00	
52	483 081,42	1 379 111,82		25,00	
53	483 130,25	1 378 910,96		25,00	
54	483 149,71	1 378 916,51		25,00	
55	483 216,76	1 378 695,74		25,00	
56	483 234,65	1 378 494,46		25,00	
57	483 248,54	1 378 389,56		25,00	
58	483 259,91	1 378 322,70		25,00	
59	483 311,75	1 378 128,20		25,00	
60	483 368,98	1 377 936,12		25,00	
61	483 455,59	1 377 794,35		25,00	
62	483 711,92	1 377 415,23		25,00	
63	483 807,48	1 377 340,75		25,00	
64	483 880,52	1 377 343,27		25,00	
65	483 892,01	1 377 370,92		25,00	
66	483 912,13	1 377 383,37		25,00	
67	483 952,95	1 377 387,19		25,00	
68	484 048,64	1 377 356,31		25,00	
69	484 049,62	1 377 348,29		25,00	
70	484 120,55	1 377 347,88		25,00	
71	484 154,19	1 377 376,20		25,00	
72	484 173,83	1 377 373,74		25,00	
73	484 194,64	1 377 347,18		25,00	
74	484 460,12	1 377 329,92		25,00	
75	484 522,40	1 377 317,14		25,00	
76	484 600,17	1 377 296,20		25,00	
77	484 637,18	1 377 274,05		25,00	
78	484 683,54	1 377 248,39		25,00	
79	484 724,65	1 377 219,67		25,00	
80	484 770,83	1 377 179,65		25,00	
81	485 961,02	1 376 048,45		25,00	
82	485 963,56	1 376 050,86		25,00	
83	486 336,04	1 375 697,77		25,00	
84	486 403,36	1 375 641,75		25,00	
85	486 460,40	1 375 594,66		25,00	
86	486 457,54	1 375 591,30		25,00	
87	486 831,45	1 375 287,59		25,00	
88	486 918,80	1 375 203,33		25,00	
89	487 113,57	1 375 069,38		25,00	
90	487 098,63	1 375 042,68		25,00	
91	487 328,79	1 374 872,68		25,00	
92	487 787,19	1 374 506,99		25,00	
93	487 938,81	1 374 325,70		25,00	
94	488 231,96	1 373 874,07		25,00	
95	488 247,57	1 373 838,33		25,00	
96	488 221,33	1 373 825,28		25,00	
97	488 233,42	1 373 798,00		25,00	
98	488 275,18	1 373 762,96		25,00	
99	488 293,40	1 373 666,15		25,00	
100	488 294,87	1 373 574,57		25,00	
101	488 277,98	1 373 480,41		25,00	

Раздел 2

Сведения о местоположении границ объекта

1	2	3	4	5	6
102	488 237,74	1 373 493,56	Картометрический метод	25,00	—
103	488 238,17	1 373 376,96		25,00	
104	488 189,36	1 373 293,81		25,00	
105	487 771,55	1 372 920,46		25,00	
106	487 692,76	1 372 841,14		25,00	
107	487 615,47	1 372 742,07		25,00	
108	487 405,97	1 372 332,77		25,00	
109	487 389,66	1 372 339,79		25,00	
110	487 350,99	1 372 258,29		25,00	
111	487 304,73	1 372 181,31		25,00	
112	487 318,01	1 372 169,29		25,00	
113	487 260,94	1 372 105,55		25,00	
114	487 102,29	1 371 967,40		25,00	
115	487 052,52	1 371 918,97		25,00	
116	487 005,43	1 371 865,73		25,00	
117	486 960,68	1 371 796,05		25,00	
118	486 924,99	1 371 725,71		25,00	
119	486 894,87	1 371 633,72		25,00	
120	486 881,09	1 371 549,43		25,00	
121	486 847,31	1 371 168,43		25,00	
122	486 815,89	1 371 169,92		25,00	
123	486 809,89	1 371 080,16		25,00	
124	486 880,46	1 371 069,74		25,00	
125	486 831,62	1 370 929,83		25,00	
126	486 825,07	1 370 843,68		25,00	
127	486 807,69	1 370 685,95		25,00	
128	486 804,35	1 370 609,41		25,00	
129	486 796,51	1 370 514,46		25,00	
130	486 772,29	1 370 447,81		25,00	
131	486 740,74	1 370 399,44		25,00	
132	486 694,08	1 370 357,62		25,00	
133	486 648,04	1 370 330,30		25,00	
134	486 597,87	1 370 313,56		25,00	
135	486 534,95	1 370 307,73		25,00	
136	486 417,32	1 370 309,67		25,00	
137	486 378,52	1 370 306,42		25,00	
138	486 259,62	1 370 265,02	25,00		
139	486 233,89	1 370 248,70	25,00		
140	486 186,60	1 370 208,49	25,00		
141	486 170,59	1 370 222,40	25,00		
142	486 012,75	1 370 049,65	25,00		
143	485 989,15	1 370 016,67	25,00		
144	485 962,98	1 369 972,68	25,00		
145	485 991,43	1 369 957,42	25,00		
146	485 942,36	1 369 866,87	25,00		
147	485 983,93	1 369 713,68	25,00		
148	485 963,00	1 369 703,89	25,00		
149	486 019,61	1 369 584,46	25,00		
150	486 028,58	1 369 588,23	25,00		
151	486 106,58	1 369 402,03	25,00		
152	486 194,25	1 369 248,48	25,00		
153	486 311,79	1 369 051,40	25,00		
154	486 345,95	1 369 004,36	25,00		
155	486 366,51	1 368 981,21	25,00		
156	486 377,42	1 368 990,21	25,00		

Раздел 2

Сведения о местоположении границ объекта

1	2	3	4	5	6
157	486 434,83	1 368 928,08	Картометрический метод	25,00	—
158	486 505,71	1 368 882,77		25,00	
159	486 503,29	1 368 897,88		25,00	
160	486 504,27	1 368 905,77		25,00	
161	486 505,55	1 368 907,76		25,00	
162	486 513,40	1 368 920,00		25,00	
163	486 516,55	1 368 929,26		25,00	
164	486 477,68	1 368 956,70		25,00	
165	486 430,68	1 368 999,19		25,00	
166	486 414,11	1 369 018,77		25,00	
167	486 428,36	1 369 030,51		25,00	
168	486 389,66	1 369 078,47		25,00	
169	486 356,87	1 369 129,75		25,00	
170	486 180,62	1 369 433,47		25,00	
171	486 163,30	1 369 423,83		25,00	
172	486 128,16	1 369 488,40		25,00	
173	486 074,75	1 369 608,28		25,00	
174	486 092,24	1 369 618,53		25,00	
175	486 042,86	1 369 733,29		25,00	
176	486 024,98	1 369 726,31		25,00	
177	486 010,92	1 369 772,23		25,00	
178	486 007,43	1 369 833,66		25,00	
179	486 017,94	1 369 888,22		25,00	
180	486 030,40	1 369 929,67		25,00	
181	486 069,62	1 369 917,75		25,00	
182	486 093,68	1 369 958,42		25,00	
183	486 173,28	1 370 047,84		25,00	
184	486 252,03	1 370 134,48		25,00	
185	486 223,91	1 370 161,30		25,00	
186	486 273,52	1 370 205,73		25,00	
187	486 340,95	1 370 237,22		25,00	
188	486 398,77	1 370 249,83		25,00	
189	486 469,71	1 370 250,08		25,00	
190	486 469,38	1 370 209,53		25,00	
191	486 559,25	1 370 229,21		25,00	
192	486 597,36	1 370 232,97	25,00		
193	486 647,75	1 370 244,25	25,00		
194	486 717,59	1 370 275,95	25,00		
195	486 775,05	1 370 319,91	25,00		
196	486 818,33	1 370 373,15	25,00		
197	486 803,67	1 370 383,34	25,00		
198	486 840,56	1 370 453,40	25,00		
199	486 859,08	1 370 526,85	25,00		
200	486 865,96	1 370 621,36	25,00		
201	486 886,02	1 370 620,25	25,00		
202	486 919,86	1 371 021,22	25,00		
203	486 930,58	1 371 153,32	25,00		
204	486 919,49	1 371 154,59	25,00		
205	486 940,12	1 371 398,82	25,00		
206	486 969,03	1 371 496,64	25,00		
207	486 959,78	1 371 497,54	25,00		
208	486 969,31	1 371 591,46	25,00		
209	486 999,11	1 371 685,51	25,00		
210	487 037,70	1 371 765,11	25,00		
211	487 088,35	1 371 837,76	25,00		

Раздел 2

Сведения о местоположении границ объекта

1	2	3	4	5	6
212	487 177,37	1 371 924,73	Картометрический метод	25,00	—
213	487 290,55	1 372 020,03		25,00	
214	487 277,27	1 372 035,16		25,00	
215	487 333,59	1 372 083,24		25,00	
216	487 332,80	1 372 102,93		25,00	
217	487 363,52	1 372 136,89		25,00	
218	487 397,59	1 372 145,27		25,00	
219	487 429,23	1 372 138,57		25,00	
220	487 448,78	1 372 172,16		25,00	
221	487 504,26	1 372 282,28		25,00	
222	487 486,89	1 372 292,11		25,00	
223	487 623,69	1 372 543,89		25,00	
224	487 661,84	1 372 614,14		25,00	
225	487 735,02	1 372 722,13		25,00	
226	487 779,40	1 372 771,75		25,00	
227	487 829,64	1 372 821,43		25,00	
228	487 818,74	1 372 835,47		25,00	
229	487 820,32	1 372 856,22		25,00	
230	488 100,88	1 373 087,23		25,00	
231	488 191,54	1 373 150,80		25,00	
232	488 226,92	1 373 178,58		25,00	
233	488 283,07	1 373 235,33		25,00	
234	488 300,50	1 373 280,57		25,00	
235	488 318,61	1 373 360,03		25,00	
236	488 332,89	1 373 392,80		25,00	
237	488 346,18	1 373 423,28		25,00	
238	488 354,32	1 373 463,15		25,00	
239	488 356,28	1 373 509,03		25,00	
240	488 369,47	1 373 561,79		25,00	
241	488 379,42	1 373 589,67		25,00	
242	488 378,75	1 373 626,93		25,00	
243	488 358,97	1 373 626,63		25,00	
244	488 358,66	1 373 648,57		25,00	
245	488 353,85	1 373 696,25		25,00	
246	488 341,19	1 373 764,53		25,00	
247	488 359,35	1 373 769,61		25,00	
248	488 345,04	1 373 822,04		25,00	
249	488 312,58	1 373 894,54		25,00	
250	488 280,36	1 373 953,61		25,00	
251	488 115,68	1 374 218,96		25,00	
252	488 095,28	1 374 204,41		25,00	
253	487 960,64	1 374 406,06		25,00	
254	487 902,08	1 374 477,86		25,00	
255	487 827,39	1 374 552,12		25,00	
256	487 840,99	1 374 566,67		25,00	
257	487 804,44	1 374 598,58		25,00	
258	487 636,41	1 374 736,07	25,00		
259	487 524,78	1 374 827,17	25,00		
260	487 511,47	1 374 811,51	25,00		
261	487 383,38	1 374 916,13	25,00		
262	487 394,81	1 374 932,88	25,00		
263	486 956,67	1 375 287,89	25,00		
264	486 944,01	1 375 272,12	25,00		
265	486 813,02	1 375 380,00	25,00		
266	486 825,13	1 375 395,63	25,00		

Раздел 2

Сведения о местоположении границ объекта

1	2	3	4	5	6
267	486 500,11	1 375 659,32	Картометрический метод	25,00	—
268	486 487,60	1 375 643,64		25,00	
269	486 353,44	1 375 757,02		25,00	
270	486 009,34	1 376 084,59		25,00	
271	486 022,25	1 376 099,81		25,00	
272	485 620,14	1 376 482,65		25,00	
273	485 633,39	1 376 497,61		25,00	
274	485 582,72	1 376 545,96		25,00	
275	485 566,16	1 376 527,50		25,00	
276	485 494,05	1 376 596,66		25,00	
277	485 483,85	1 376 585,10		25,00	
278	485 180,80	1 376 873,38		25,00	
279	485 191,08	1 376 884,03		25,00	
280	484 759,93	1 377 267,38		25,00	
281	484 714,08	1 377 299,78		25,00	
282	484 662,09	1 377 330,28		25,00	
283	484 671,19	1 377 349,31		25,00	
284	484 567,38	1 377 388,98		25,00	
285	484 469,77	1 377 409,57		25,00	
286	484 374,71	1 377 417,11		25,00	
287	484 232,27	1 377 426,04		25,00	
288	484 230,41	1 377 406,25		25,00	
289	484 041,31	1 377 419,36		25,00	
290	484 041,32	1 377 439,18		25,00	
291	483 940,00	1 377 446,12		25,00	
292	483 842,41	1 377 483,94		25,00	
293	483 763,23	1 377 501,49		25,00	
294	483 744,38	1 377 515,90		25,00	
295	483 699,18	1 377 571,28		25,00	
296	483 478,14	1 377 901,58		25,00	
297	483 452,85	1 377 946,13		25,00	
298	483 431,98	1 377 988,66		25,00	
299	483 415,43	1 377 980,20		25,00	
300	483 399,04	1 378 024,26		25,00	
301	483 313,29	1 378 345,60		25,00	
302	483 326,75	1 378 348,24		25,00	
303	483 311,17	1 378 444,21		25,00	
304	483 297,82	1 378 442,01		25,00	
305	483 267,83	1 378 660,65		25,00	
306	483 248,67	1 378 731,94		25,00	
307	483 194,70	1 378 908,35		25,00	
308	483 213,18	1 378 915,32		25,00	
309	483 195,24	1 378 972,07	25,00		
310	483 188,45	1 378 970,07	25,00		
311	483 168,42	1 379 034,22	25,00		
312	483 142,66	1 379 128,73	25,00		
313	483 131,64	1 379 182,92	25,00		
314	483 119,25	1 379 265,12	25,00		
315	483 149,45	1 379 268,95	25,00		
316	483 145,81	1 379 330,84	25,00		
317	483 154,81	1 379 638,48	25,00		
318	483 134,90	1 379 639,59	25,00		
319	483 139,97	1 379 755,66	25,00		
320	483 145,69	1 379 804,73	25,00		
321	483 154,82	1 379 851,05	25,00		

Раздел 2

Сведения о местоположении границ объекта

1	2	3	4	5	6
322	483 204,28	1 379 844,02	Картометрический метод	25,00	—
323	483 220,81	1 379 922,01		25,00	
324	483 192,69	1 379 928,95		25,00	
325	483 261,98	1 380 231,20		25,00	
326	483 271,54	1 380 326,92		25,00	
327	483 274,87	1 380 434,45		25,00	
328	483 266,19	1 380 539,77		25,00	
329	483 248,98	1 380 633,11		25,00	
330	483 221,35	1 380 730,36		25,00	
331	483 064,40	1 381 193,13		25,00	
332	483 045,84	1 381 187,21		25,00	
333	483 016,39	1 381 266,92		25,00	
334	482 962,47	1 381 379,15		25,00	
335	482 980,68	1 381 387,88		25,00	
336	482 946,44	1 381 449,19		25,00	
337	482 868,72	1 381 441,69		25,00	
338	482 902,08	1 381 484,37		25,00	
339	482 886,98	1 381 475,85		25,00	
340	482 787,50	1 381 656,17		25,00	
341	482 741,75	1 381 723,97		25,00	
342	482 582,57	1 381 934,81		25,00	
343	482 597,83	1 381 946,84		25,00	
344	482 555,38	1 382 005,22		25,00	
345	482 523,10	1 382 056,89		25,00	
346	482 481,99	1 382 146,64		25,00	
347	482 462,34	1 382 237,96		25,00	
348	482 428,72	1 382 563,99		25,00	
349	482 418,10	1 382 637,60		25,00	
350	482 397,38	1 382 634,77		25,00	
351	482 392,34	1 382 661,33		25,00	
352	482 368,17	1 382 745,61		25,00	
353	482 324,66	1 382 831,95		25,00	
354	482 181,62	1 383 053,50		25,00	
355	482 134,31	1 383 140,75		25,00	
356	482 079,50	1 383 224,96		25,00	
357	481 972,71	1 383 475,29		25,00	
358	481 986,82	1 383 481,37		25,00	
359	481 896,45	1 383 693,05		25,00	
360	481 883,44	1 383 686,94		25,00	
361	481 648,11	1 384 241,30		25,00	
362	481 667,15	1 384 248,56		25,00	
363	481 490,08	1 384 666,54	25,00		
364	481 467,23	1 384 713,66	25,00		
365	481 441,16	1 384 759,77	25,00		
366	481 401,41	1 384 817,26	25,00		
367	481 384,48	1 384 804,16	25,00		
368	481 362,03	1 384 828,24	25,00		
369	481 327,54	1 384 867,07	25,00		
370	481 286,44	1 384 902,91	25,00		
371	481 249,87	1 384 930,21	25,00		
372	481 202,46	1 384 959,39	25,00		
373	481 131,65	1 384 993,58	25,00		
374	480 832,10	1 385 118,40	25,00		
375	480 826,38	1 385 095,36	25,00		
1	480 827,09	1 385 089,15	25,00		

Раздел 2

Сведения о местоположении границ объекта

1	2	3	4	5	6
Т-2(2)					
376	485 503,02	1 334 649,97	Картометрический метод	25,00	—
846	485 509,66	1 334 637,50		25,00	
845	485 510,45	1 334 636,02		25,00	
844	485 522,97	1 334 612,51		25,00	
843	485 527,59	1 334 610,44		25,00	
842	485 525,30	1 334 599,50		25,00	
841	485 527,12	1 334 597,15		25,00	
840	485 532,12	1 334 593,77		25,00	
839	485 545,20	1 334 586,75		25,00	
838	485 556,59	1 334 581,20		25,00	
837	485 563,62	1 334 578,67		25,00	
836	485 600,72	1 334 570,06		25,00	
835	485 603,45	1 334 569,47		25,00	
834	485 604,82	1 334 569,29		25,00	
833	485 608,40	1 334 569,34		25,00	
832	485 612,92	1 334 570,01		25,00	
831	485 616,93	1 334 571,15		25,00	
830	485 619,57	1 334 572,24		25,00	
829	485 626,55	1 334 577,01		25,00	
828	485 690,16	1 334 576,72		25,00	
827	485 690,87	1 334 575,23		25,00	
826	485 690,86	1 334 574,26		25,00	
825	485 691,89	1 334 571,60		25,00	
824	485 692,83	1 334 570,81		25,00	
823	485 695,88	1 334 571,00		25,00	
822	485 697,14	1 334 571,57		25,00	
821	485 702,25	1 334 572,15		25,00	
820	485 705,92	1 334 571,54		25,00	
819	485 710,45	1 334 569,59		25,00	
818	485 713,60	1 334 568,68		25,00	
817	485 716,54	1 334 568,53		25,00	
816	485 719,39	1 334 569,26		25,00	
815	485 722,66	1 334 569,62		25,00	
814	485 724,89	1 334 568,84		25,00	
813	485 727,00	1 334 567,20		25,00	
812	485 729,87	1 334 566,62		25,00	
811	485 734,06	1 334 566,70		25,00	
810	485 742,85	1 334 566,47		25,00	
809	485 744,90	1 334 565,08		25,00	
808	485 746,93	1 334 562,80		25,00	
807	485 748,44	1 334 559,90		25,00	
806	485 746,93	1 334 549,22		25,00	
805	485 737,80	1 334 548,29		25,00	
804	485 727,26	1 334 547,46		25,00	
803	485 705,93	1 334 545,37		25,00	
802	485 703,70	1 334 544,32		25,00	
801	485 701,29	1 334 542,51		25,00	
800	485 698,98	1 334 540,14	25,00		
799	485 697,17	1 334 537,75	25,00		
798	485 693,84	1 334 535,02	25,00		
797	485 662,04	1 334 534,80	25,00		
796	485 628,94	1 334 531,64	25,00		
795	485 624,95	1 334 531,25	25,00		
794	485 582,48	1 334 523,58	25,00		

Раздел 2

Сведения о местоположении границ объекта

1	2	3	4	5	6
793	485 557,15	1 334 513,74	Картометрический метод	25,00	—
792	485 540,09	1 334 505,79		25,00	
791	485 526,13	1 334 484,30		25,00	
790	485 519,65	1 334 474,31		25,00	
789	485 515,19	1 334 467,45		25,00	
788	485 514,12	1 334 465,79		25,00	
787	485 516,84	1 334 406,54		25,00	
786	485 515,82	1 334 344,44		25,00	
785	485 513,60	1 334 296,34		25,00	
784	485 511,22	1 334 273,07		25,00	
783	485 507,20	1 334 189,31		25,00	
782	485 510,32	1 334 095,23		25,00	
781	485 524,14	1 334 038,69		25,00	
780	485 527,76	1 334 004,29		25,00	
779	485 551,07	1 333 900,52		25,00	
778	485 571,72	1 333 802,03		25,00	
777	485 561,64	1 333 795,26		25,00	
776	485 598,12	1 333 684,04		25,00	
775	485 625,33	1 333 646,80		25,00	
774	485 626,29	1 333 654,06		25,00	
773	485 627,41	1 333 662,50		25,00	
772	485 628,07	1 333 667,52		25,00	
771	485 633,36	1 333 707,54		25,00	
770	485 645,85	1 333 774,28		25,00	
769	485 648,16	1 333 817,93		25,00	
768	485 639,89	1 333 892,49		25,00	
767	485 669,79	1 333 895,64		25,00	
766	485 672,40	1 333 805,30		25,00	
765	485 646,87	1 333 644,04		25,00	
764	485 645,54	1 333 635,65		25,00	
763	485 642,79	1 333 618,26		25,00	
762	485 661,63	1 333 594,18		25,00	
761	485 672,36	1 333 602,47		25,00	
760	485 677,57	1 333 606,50		25,00	
759	485 679,41	1 333 607,92		25,00	
758	485 719,29	1 333 638,74		25,00	
757	485 742,62	1 333 603,52		25,00	
756	485 705,21	1 333 575,63		25,00	
755	485 702,25	1 333 573,42		25,00	
754	485 696,55	1 333 569,17		25,00	
753	485 686,86	1 333 561,95		25,00	
752	485 748,19	1 333 483,56		25,00	
751	485 793,35	1 333 411,87		25,00	
750	485 816,37	1 333 380,27		25,00	
749	485 849,15	1 333 346,13		25,00	
748	485 868,91	1 333 332,66	25,00		
747	485 904,06	1 333 306,26	25,00		
746	485 945,57	1 333 290,70	25,00		
745	485 960,90	1 333 284,95	25,00		
744	485 964,29	1 333 283,68	25,00		
743	485 965,20	1 333 262,52	25,00		
742	486 135,17	1 333 069,37	25,00		
741	486 141,54	1 333 062,87	25,00		
740	486 147,15	1 333 057,14	25,00		
739	486 080,57	1 333 007,01	25,00		

Раздел 2

Сведения о местоположении границ объекта

1	2	3	4	5	6
738	486 016,65	1 333 127,38	Картометрический метод	25,00	—
737	486 027,72	1 333 139,92		25,00	
736	485 945,40	1 333 218,84		25,00	
735	485 949,25	1 333 222,68		25,00	
734	485 915,74	1 333 254,76		25,00	
733	485 911,92	1 333 250,93		25,00	
732	485 897,00	1 333 235,96		25,00	
731	485 754,57	1 333 366,36		25,00	
730	485 673,21	1 333 439,10		25,00	
729	485 579,56	1 333 519,33		25,00	
728	485 498,44	1 333 638,29		25,00	
727	485 464,87	1 333 687,51		25,00	
726	485 425,42	1 333 775,30		25,00	
725	485 402,42	1 333 847,65		25,00	
724	485 373,22	1 333 946,13		25,00	
723	485 352,07	1 334 016,60		25,00	
722	485 345,78	1 334 067,25		25,00	
721	485 343,46	1 334 109,07		25,00	
720	485 343,38	1 334 170,87		25,00	
719	485 347,63	1 334 267,82		25,00	
718	485 357,12	1 334 336,27		25,00	
717	485 365,63	1 334 519,20		25,00	
716	485 376,14	1 334 830,85		25,00	
715	485 331,41	1 334 941,55		25,00	
714	485 285,59	1 335 008,41		25,00	
713	485 298,57	1 335 044,86		25,00	
712	485 287,37	1 335 060,58		25,00	
711	485 114,25	1 335 212,24		25,00	
710	485 118,12	1 335 217,34		25,00	
709	484 749,43	1 335 554,30		25,00	
708	484 718,55	1 335 592,23		25,00	
707	484 710,68	1 335 587,13		25,00	
706	484 702,28	1 335 606,82		25,00	
705	484 680,43	1 335 596,36		25,00	
704	484 667,78	1 335 616,75		25,00	
703	484 664,06	1 335 615,09		25,00	
702	484 663,37	1 335 616,68		25,00	
701	484 564,22	1 335 838,33		25,00	
700	484 554,35	1 335 833,08		25,00	
699	484 491,21	1 335 956,53		25,00	
698	484 510,82	1 335 972,03		25,00	
697	484 378,44	1 336 254,84		25,00	
696	484 372,62	1 336 271,92		25,00	
695	484 354,51	1 336 292,46		25,00	
694	484 324,89	1 336 336,30		25,00	
693	484 284,63	1 336 411,47		25,00	
692	484 299,37	1 336 421,84		25,00	
691	484 228,85	1 336 506,61		25,00	
690	484 271,97	1 336 529,73	25,00		
689	484 266,95	1 336 541,74	25,00		
688	484 261,32	1 336 552,84	25,00		
687	484 255,78	1 336 566,10	25,00		
686	484 184,98	1 336 561,20	25,00		
685	484 149,28	1 336 668,96	25,00		
684	484 111,75	1 336 748,05	25,00		

Раздел 2

Сведения о местоположении границ объекта

1	2	3	4	5	6
683	484 067,09	1 336 852,06	Картометрический метод	25,00	—
682	484 041,79	1 336 894,31		25,00	
681	483 957,95	1 336 990,54		25,00	
680	483 823,46	1 337 182,62		25,00	
679	483 815,68	1 337 195,06		25,00	
678	483 757,26	1 337 288,45		25,00	
677	483 732,65	1 337 272,82		25,00	
676	483 576,24	1 337 523,97		25,00	
675	483 590,98	1 337 534,34		25,00	
674	483 556,88	1 337 586,38		25,00	
673	483 530,16	1 337 630,43		25,00	
672	483 544,94	1 337 640,91		25,00	
671	483 385,99	1 337 881,63		25,00	
670	483 342,95	1 338 007,37		25,00	
669	483 285,73	1 338 180,47		25,00	
668	483 263,58	1 338 310,67		25,00	
667	483 255,77	1 338 423,23		25,00	
666	483 259,47	1 338 506,52		25,00	
665	483 295,74	1 338 684,32		25,00	
664	483 307,81	1 338 829,11		25,00	
663	483 319,50	1 338 904,67	25,00		
662	483 340,28	1 339 009,04	Аналитический метод	25,00	-
661	483 356,76	1 339 091,81	Картометрический метод	25,00	—
660	483 351,82	1 339 092,89		25,00	
659	483 356,50	1 339 116,35	Аналитический метод	25,00	-
658	483 442,23	1 339 545,23	Картометрический метод	25,00	—
657	483 452,03	1 339 634,39		25,00	
656	483 454,15	1 339 715,55		25,00	
655	483 433,21	1 339 949,31		25,00	
654	483 413,16	1 339 947,82		25,00	
653	483 408,38	1 339 994,40		25,00	
652	483 428,38	1 339 995,64		25,00	
651	483 393,21	1 340 334,30		25,00	
650	483 373,25	1 340 332,51		25,00	
649	483 360,89	1 340 550,91		25,00	
648	483 370,96	1 340 551,41		25,00	
647	483 360,62	1 340 629,76		25,00	
646	483 325,00	1 340 760,02		25,00	
645	483 297,97	1 340 834,13		25,00	
644	483 246,19	1 340 955,04		25,00	
643	483 196,09	1 341 055,64		25,00	
642	483 232,43	1 341 058,48		25,00	
641	483 023,40	1 341 481,09		25,00	
640	482 930,97	1 341 663,05		25,00	
639	482 890,53	1 341 805,36		25,00	
638	482 872,98	1 341 967,37		25,00	
637	482 888,79	1 342 175,23		25,00	
636	482 876,71	1 342 287,00		25,00	
635	482 822,26	1 342 413,25		25,00	
634	482 734,03	1 342 521,11	25,00		
633	482 575,47	1 342 665,30	25,00		
632	482 440,87	1 342 797,81	25,00		
631	482 356,33	1 342 946,81	25,00		
630	482 179,21	1 343 303,40	25,00		
629	482 087,02	1 343 504,13	25,00		

Раздел 2

Сведения о местоположении границ объекта

1	2	3	4	5	6
628	481 982,74	1 343 648,73	Картометрический метод	25,00	—
627	481 817,07	1 343 799,24		25,00	
626	481 706,73	1 343 879,90		25,00	
625	481 386,79	1 344 025,31		25,00	
624	481 192,69	1 344 121,15		25,00	
623	481 130,59	1 344 158,46		25,00	
622	481 029,78	1 344 287,89		25,00	
621	480 941,61	1 344 422,18		25,00	
620	480 789,36	1 344 707,89		25,00	
619	480 651,00	1 344 840,46		25,00	
618	480 349,91	1 344 988,08		25,00	
617	480 107,20	1 345 103,40		25,00	
616	479 669,26	1 345 319,63		25,00	
615	479 410,01	1 345 417,68		25,00	
614	478 963,26	1 345 473,56		25,00	
613	478 406,32	1 345 536,16		25,00	
612	478 307,63	1 345 557,72		25,00	
611	478 202,81	1 345 590,74		25,00	
610	478 068,85	1 345 684,34		25,00	
609	477 988,71	1 345 768,34		25,00	
608	477 915,73	1 345 913,65		25,00	
607	477 840,24	1 346 059,01		25,00	
606	477 712,82	1 346 167,52		25,00	
605	477 608,39	1 346 225,57		25,00	
604	477 323,79	1 346 306,50		25,00	
603	477 219,25	1 346 315,64		25,00	
602	476 977,42	1 346 311,45		25,00	
601	476 767,81	1 346 327,98		25,00	
600	476 648,77	1 346 360,82		25,00	
599	476 502,20	1 346 444,91		25,00	
598	476 366,75	1 346 578,43		25,00	
597	476 213,38	1 346 782,36		25,00	
596	476 178,64	1 346 872,46		25,00	
595	476 156,53	1 346 992,65		25,00	
594	476 175,96	1 347 223,88		25,00	
593	476 185,23	1 347 330,32		25,00	
592	476 201,14	1 347 433,04		25,00	
591	476 225,71	1 347 537,74		25,00	
590	476 285,35	1 347 667,32		25,00	
589	476 301,89	1 347 717,07		25,00	
588	476 440,69	1 348 017,17		25,00	
587	476 464,39	1 348 005,19		25,00	
586	476 317,40	1 347 709,97		25,00	
585	476 344,55	1 347 697,53	25,00		
584	476 268,06	1 347 534,47	25,00		
583	476 241,12	1 347 518,12	25,00		
582	476 225,92	1 347 474,36	25,00		
581	476 214,50	1 347 403,10	25,00		
580	476 210,37	1 347 347,05	25,00		
579	476 230,23	1 347 345,98	25,00		
578	476 224,41	1 347 258,77	25,00		
577	476 221,11	1 347 258,92	25,00		
576	476 218,89	1 347 222,76	25,00		
575	476 222,14	1 347 222,51	25,00		
574	476 212,80	1 347 082,29	25,00		

Раздел 2

Сведения о местоположении границ объекта

1	2	3	4	5	6
573	476 191,48	1 347 082,67	Картометрический метод	25,00	—
572	476 189,15	1 347 016,72		25,00	
571	476 210,02	1 347 016,45		25,00	
570	476 210,19	1 346 943,96		25,00	
569	476 233,14	1 346 858,20		25,00	
568	476 266,01	1 346 872,80		25,00	
567	476 293,69	1 346 808,44		25,00	
566	476 244,62	1 346 778,87		25,00	
565	476 315,06	1 346 682,51		25,00	
564	476 344,83	1 346 649,55		25,00	
563	476 374,88	1 346 675,82		25,00	
562	476 416,29	1 346 631,12		25,00	
561	476 386,23	1 346 604,66		25,00	
560	476 475,95	1 346 508,34		25,00	
559	476 502,44	1 346 483,10		25,00	
558	476 525,93	1 346 467,71		25,00	
557	476 576,50	1 346 455,46		25,00	
556	476 649,51	1 346 414,43		25,00	
555	476 703,19	1 346 396,07		25,00	
554	476 696,79	1 346 377,09		25,00	
553	476 754,18	1 346 359,28		25,00	
552	476 849,65	1 346 345,88		25,00	
551	477 170,31	1 346 352,39		25,00	
550	477 170,18	1 346 347,59		25,00	
549	477 206,87	1 346 346,87		25,00	
548	477 207,09	1 346 351,62		25,00	
547	477 255,48	1 346 350,36		25,00	
546	477 343,38	1 346 332,97		25,00	
545	477 572,53	1 346 266,58		25,00	
544	477 649,57	1 346 240,19		25,00	
543	477 737,14	1 346 189,12		25,00	
542	477 814,67	1 346 117,22		25,00	
541	477 828,46	1 346 131,73		25,00	
540	477 885,30	1 346 065,66		25,00	
539	478 000,67	1 345 854,91		25,00	
538	477 974,93	1 345 838,44		25,00	
537	478 006,81	1 345 789,63		25,00	
536	478 033,70	1 345 754,42		25,00	
535	478 044,66	1 345 764,21		25,00	
534	478 088,89	1 345 717,47		25,00	
533	478 118,22	1 345 691,33		25,00	
532	478 112,35	1 345 684,16		25,00	
531	478 192,56	1 345 626,95		25,00	
530	478 206,22	1 345 648,46		25,00	
529	478 275,82	1 345 614,03		25,00	
528	478 344,18	1 345 589,99	25,00		
527	478 398,10	1 345 580,04	25,00		
526	478 399,08	1 345 588,53	25,00		
525	478 427,87	1 345 585,83	25,00		
524	478 426,81	1 345 575,59	25,00		
523	478 470,82	1 345 570,43	25,00		
522	478 482,41	1 345 569,06	25,00		
521	478 492,93	1 345 567,84	25,00		
520	478 772,62	1 345 535,10	25,00		
519	479 068,61	1 345 500,20	25,00		

Раздел 2

Сведения о местоположении границ объекта

1	2	3	4	5	6
518	479 268,18	1 345 475,96	Картометрический метод	25,00	—
517	479 429,17	1 345 449,27		25,00	
516	479 596,45	1 345 392,15		25,00	
515	479 684,78	1 345 354,83		25,00	
514	480 208,86	1 345 102,36		25,00	
513	480 591,32	1 344 917,33		25,00	
512	480 686,76	1 344 864,08		25,00	
511	480 773,20	1 344 792,30		25,00	
510	480 845,65	1 344 705,87		25,00	
509	480 835,09	1 344 699,47		25,00	
508	480 850,63	1 344 674,95		25,00	
507	480 869,99	1 344 645,41		25,00	
506	480 962,99	1 344 473,96		25,00	
505	480 954,30	1 344 469,09		25,00	
504	481 047,95	1 344 297,27		25,00	
503	481 085,30	1 344 239,77		25,00	
502	481 100,95	1 344 212,84		25,00	
501	481 140,92	1 344 172,12		25,00	
500	481 160,53	1 344 190,69		25,00	
499	481 195,41	1 344 161,01		25,00	
498	481 674,63	1 343 936,57		25,00	
497	481 744,48	1 343 899,24		25,00	
496	481 943,85	1 343 749,25		25,00	
495	482 051,54	1 343 617,52		25,00	
494	482 105,75	1 343 533,47		25,00	
493	482 202,26	1 343 339,93		25,00	
492	482 337,14	1 343 100,29		25,00	
491	482 311,71	1 343 083,97		25,00	
490	482 318,50	1 343 069,74		25,00	
489	482 353,10	1 343 022,15		25,00	
488	482 465,44	1 342 816,85		25,00	
487	482 533,74	1 342 749,91		25,00	
486	482 657,52	1 342 623,27		25,00	
485	482 694,32	1 342 584,61		25,00	
484	482 703,06	1 342 575,50		25,00	
483	482 753,62	1 342 522,31		25,00	
482	482 769,09	1 342 535,13		25,00	
481	482 793,71	1 342 508,66		25,00	
480	482 853,35	1 342 419,33		25,00	
479	482 896,36	1 342 327,10		25,00	
478	482 924,88	1 342 219,77		25,00	
477	482 933,32	1 342 121,97		25,00	
476	482 932,29	1 342 098,06		25,00	
475	482 929,68	1 341 984,96		25,00	
474	482 909,66	1 341 985,37		25,00	
473	482 907,24	1 341 910,62		25,00	
472	482 912,47	1 341 828,34	25,00		
471	482 938,66	1 341 706,89	25,00		
470	483 027,83	1 341 527,78	25,00		
469	483 045,74	1 341 536,66	25,00		
468	483 218,73	1 341 188,00	25,00		
467	483 211,17	1 341 184,71	25,00		
466	483 229,45	1 341 143,08	25,00		
465	483 299,92	1 340 981,68	25,00		
464	483 343,93	1 340 892,19	25,00		

Раздел 2

Сведения о местоположении границ объекта

1	2	3	4	5	6
463	483 374,89	1 340 813,11	Картометрический метод	25,00	—
462	483 388,73	1 340 817,95		25,00	
461	483 422,98	1 340 705,48		25,00	
460	483 407,70	1 340 701,87		25,00	
459	483 420,73	1 340 641,84		25,00	
458	483 432,84	1 340 538,73		25,00	
457	483 472,85	1 340 542,51		25,00	
456	483 492,78	1 340 343,56		25,00	
455	483 452,88	1 340 340,42		25,00	
454	483 478,31	1 340 096,43		25,00	
453	483 479,17	1 340 087,41		25,00	
452	483 488,31	1 339 999,41		25,00	
451	483 528,30	1 340 001,99		25,00	
450	483 532,91	1 339 957,22		25,00	
449	483 508,00	1 339 955,05		25,00	
448	483 529,55	1 339 731,70		25,00	
447	483 527,00	1 339 629,31		25,00	
446	483 516,44	1 339 533,66		25,00	
445	483 459,28	1 339 258,32		25,00	
444	483 454,67	1 339 235,41		25,00	
443	483 416,03	1 339 030,42		25,00	
442	483 388,45	1 338 892,48		25,00	
441	483 377,26	1 338 820,17		25,00	
440	483 352,20	1 338 581,12		25,00	
439	483 367,04	1 338 579,49		25,00	
438	483 353,82	1 338 453,59		25,00	
437	483 363,04	1 338 322,49		25,00	
436	483 382,98	1 338 204,74		25,00	
435	483 411,76	1 338 117,78		25,00	
434	483 421,22	1 338 121,14		25,00	
433	483 482,97	1 337 984,16		25,00	
432	483 473,14	1 337 980,11		25,00	
431	483 500,47	1 337 931,78		25,00	
430	483 629,71	1 337 695,81		25,00	
429	483 637,81	1 337 701,69		25,00	
428	483 706,26	1 337 590,24		25,00	
427	483 763,01	1 337 482,69		25,00	
426	483 855,72	1 337 350,96		25,00	
425	483 835,98	1 337 340,46		25,00	
424	483 870,93	1 337 286,46		25,00	
423	483 878,58	1 337 274,64	25,00		
422	484 262,80	1 336 681,02	25,00		
421	484 243,07	1 336 670,51	25,00		
420	484 292,73	1 336 565,97	25,00		
419	484 298,06	1 336 554,75	25,00		
418	484 348,72	1 336 448,10	25,00		
417	484 368,59	1 336 453,61	25,00		
416	484 442,49	1 336 300,42	25,00		
415	484 422,75	1 336 289,92	25,00		
414	484 560,43	1 335 988,29	25,00		
413	484 585,17	1 335 998,92	25,00		
412	484 648,32	1 335 875,47	25,00		
411	484 623,44	1 335 869,84	25,00		
410	484 734,47	1 335 647,37	25,00		
409	484 748,56	1 335 624,80	25,00		

Раздел 2

Сведения о местоположении границ объекта

1	2	3	4	5	6		
408	484 749,86	1 335 622,71	Картометрический метод	25,00	—		
407	484 754,16	1 335 615,84		25,00			
406	484 774,07	1 335 626,43		25,00			
405	484 817,71	1 335 641,52		25,00			
404	484 841,18	1 335 641,24		25,00			
403	484 885,76	1 335 633,56		25,00			
402	484 901,57	1 335 629,24		25,00			
401	484 912,91	1 335 620,27		25,00			
400	485 095,08	1 335 458,84		25,00			
399	485 131,85	1 335 408,27		25,00			
398	485 145,87	1 335 376,92		25,00			
397	485 157,77	1 335 288,77		25,00			
396	485 178,50	1 335 230,56		25,00			
395	485 204,55	1 335 203,24		25,00			
394	485 294,95	1 335 132,24		25,00			
393	485 293,40	1 335 127,24		25,00			
392	485 319,13	1 335 096,42		25,00			
391	485 322,79	1 335 091,79		25,00			
390	485 357,47	1 335 041,07		25,00			
389	485 355,81	1 335 039,35		25,00			
388	485 359,03	1 335 036,89		25,00			
387	485 363,48	1 335 039,18		25,00			
386	485 365,84	1 335 034,00		25,00			
385	485 382,50	1 335 003,97		25,00			
384	485 395,09	1 334 976,17		25,00			
383	485 410,59	1 334 934,55		25,00			
382	485 440,03	1 334 848,78		25,00			
381	485 457,08	1 334 771,28		25,00			
380	485 462,62	1 334 751,87		25,00			
379	485 469,11	1 334 736,97		25,00			
378	485 498,93	1 334 671,83	25,00				
377	485 501,53	1 334 663,90	25,00				
376	485 503,02	1 334 649,97	25,00				
Вырез 1 из 1							
847	484 756,58	1 335 611,96	Картометрический метод	25,00	—		
848	484 746,96	1 335 607,10		25,00			
849	484 751,13	1 335 591,09		25,00			
850	484 802,93	1 335 544,32		25,00			
851	484 826,75	1 335 569,37		25,00			
852	484 923,78	1 335 483,74		25,00			
853	484 900,32	1 335 457,97		25,00			
854	485 064,01	1 335 307,23		25,00			
855	485 151,84	1 335 235,54		25,00			
856	485 134,93	1 335 342,47		25,00			
857	485 133,36	1 335 364,88		25,00			
858	485 058,99	1 335 433,06		25,00			
859	484 856,02	1 335 614,69		25,00			
860	484 858,95	1 335 617,90		25,00			
861	484 846,57	1 335 628,99		25,00			
862	484 837,08	1 335 636,04		25,00			
863	484 807,04	1 335 634,92		25,00			
847	484 756,58	1 335 611,96		25,00			
T-2(3)							
847	484 756,58	1 335 611,96		Картометрический метод		25,00	—
848	484 746,96	1 335 607,10	25,00				

Раздел 2

Сведения о местоположении границ объекта					
1	2	3	4	5	6
849	484 751,13	1 335 591,09	Картометрический метод	25,00	—
850	484 802,93	1 335 544,32		25,00	
851	484 826,75	1 335 569,37		25,00	
852	484 923,78	1 335 483,74		25,00	
853	484 900,32	1 335 457,97		25,00	
854	485 064,01	1 335 307,23		25,00	
855	485 151,84	1 335 235,54		25,00	
856	485 134,93	1 335 342,47		25,00	
857	485 133,36	1 335 364,88		25,00	
858	485 058,99	1 335 433,06		25,00	
859	484 856,02	1 335 614,69		25,00	
860	484 858,95	1 335 617,90		25,00	
861	484 846,57	1 335 628,99		25,00	
862	484 837,08	1 335 636,04		25,00	
863	484 807,04	1 335 634,92		25,00	
847	484 756,58	1 335 611,96		25,00	
T-2(4)					
864	489 243,49	1 363 411,93	Картометрический метод	25,00	—
1325	489 300,40	1 363 446,82		25,00	
1324	489 290,97	1 363 451,93		25,00	
1323	489 314,89	1 363 493,26		25,00	
1322	489 334,43	1 363 570,85		25,00	
1321	489 333,18	1 363 587,09		25,00	
1320	489 381,02	1 363 640,76		25,00	
1319	489 368,16	1 363 705,14		25,00	
1318	489 340,56	1 363 755,43		25,00	
1317	489 310,57	1 363 800,40		25,00	
1316	489 253,58	1 363 808,65		25,00	
1315	489 237,12	1 363 819,12		25,00	
1314	489 228,58	1 363 846,19		25,00	
1313	489 230,52	1 363 887,51		25,00	
1312	489 193,95	1 363 985,50		25,00	
1311	489 163,14	1 364 012,56		25,00	
1310	489 160,13	1 364 092,96		25,00	
1309	489 175,46	1 364 160,80		25,00	
1308	489 198,82	1 364 214,20		25,00	
1307	489 218,04	1 364 207,09		25,00	
1306	489 240,68	1 364 249,94		25,00	
1305	489 259,07	1 364 256,97		25,00	
1304	489 274,31	1 364 287,42		25,00	
1303	489 285,39	1 364 336,20		25,00	
1302	489 285,92	1 364 357,77		25,00	
1301	489 302,07	1 364 433,26		25,00	
1300	489 300,51	1 364 461,37		25,00	
1299	489 293,35	1 364 529,12		25,00	
1298	489 263,18	1 364 527,24		25,00	
1297	489 251,35	1 364 690,02		25,00	
1296	489 261,10	1 364 691,92		25,00	
1295	489 245,04	1 364 754,10		25,00	
1294	489 229,79	1 364 787,03		25,00	
1293	489 175,32	1 364 841,69	25,00		
1292	489 159,71	1 364 829,52	25,00		
1291	489 120,64	1 364 876,64	25,00		
1290	489 078,97	1 364 932,96	25,00		
1289	489 060,73	1 364 922,58	25,00		

Раздел 2

Сведения о местоположении границ объекта

1	2	3	4	5	6
1288	489 021,62	1 365 014,75	Картометрический метод	25,00	—
1287	489 047,17	1 365 025,72		25,00	
1286	489 042,59	1 365 046,96		25,00	
1285	489 038,55	1 365 095,59		25,00	
1284	489 042,18	1 365 151,75		25,00	
1283	489 051,88	1 365 151,15		25,00	
1282	489 062,67	1 365 252,20		25,00	
1281	489 132,87	1 365 582,49		25,00	
1280	489 136,19	1 365 597,38		25,00	
1279	489 116,53	1 365 601,40		25,00	
1278	489 117,87	1 365 615,02		25,00	
1277	489 134,74	1 365 786,84		25,00	
1276	489 124,18	1 365 873,46		25,00	
1275	489 092,23	1 365 988,80		25,00	
1274	489 036,99	1 366 077,02		25,00	
1273	489 010,98	1 366 111,17		25,00	
1272	488 854,57	1 366 286,97		25,00	
1271	488 822,87	1 366 315,30		25,00	
1270	488 799,86	1 366 332,93		25,00	
1269	488 736,01	1 366 395,80		25,00	
1268	488 688,71	1 366 444,80		25,00	
1267	488 648,45	1 366 489,18		25,00	
1266	488 575,62	1 366 589,69		25,00	
1265	488 515,72	1 366 655,66		25,00	
1264	488 466,16	1 366 716,91		25,00	
1263	488 407,29	1 366 761,88		25,00	
1262	488 375,28	1 366 779,90		25,00	
1261	488 334,86	1 366 798,45		25,00	
1260	488 291,63	1 366 822,25		25,00	
1259	488 226,38	1 366 876,04		25,00	
1258	488 201,32	1 366 902,66		25,00	
1257	488 176,74	1 366 935,13		25,00	
1256	488 144,58	1 366 991,96		25,00	
1255	488 110,08	1 367 090,66		25,00	
1254	488 095,35	1 367 436,67		25,00	
1253	488 079,81	1 367 547,90		25,00	
1252	488 067,23	1 367 614,38		25,00	
1251	488 053,28	1 367 667,21		25,00	
1250	488 017,96	1 367 748,76		25,00	
1249	487 984,12	1 367 806,86		25,00	
1248	487 955,06	1 367 847,11		25,00	
1247	487 910,96	1 367 895,76		25,00	
1246	487 831,19	1 367 965,14		25,00	
1245	487 803,14	1 367 925,68	25,00		
1244	487 730,00	1 367 977,58	25,00		
1243	487 750,74	1 368 010,50	25,00		
1242	487 730,07	1 368 023,74	25,00		
1241	487 632,88	1 368 109,86	25,00		
1240	487 570,43	1 368 150,18	25,00		
1239	487 400,22	1 368 362,75	25,00		
1238	487 332,13	1 368 433,19	25,00		
1237	487 292,39	1 368 469,21	25,00		
1236	487 215,74	1 368 526,62	25,00		
1235	487 135,91	1 368 576,43	25,00		
1234	486 705,82	1 368 773,67	25,00		

Раздел 2

Сведения о местоположении границ объекта

1	2	3	4	5	6
1233	486 695,24	1 368 746,70	Картометрический метод	25,00	—
1232	486 630,17	1 368 773,20		25,00	
1231	486 640,82	1 368 801,22		25,00	
1230	486 606,98	1 368 817,72		25,00	
1229	486 511,81	1 368 878,82		25,00	
1228	486 508,73	1 368 893,14		25,00	
1227	486 508,20	1 368 900,86		25,00	
1226	486 510,26	1 368 904,73		25,00	
1225	486 521,55	1 368 925,88		25,00	
1224	486 553,46	1 368 904,06		25,00	
1223	486 616,26	1 368 873,19		25,00	
1222	486 851,14	1 368 769,20		25,00	
1221	486 857,53	1 368 783,87		25,00	
1220	486 948,45	1 368 742,70		25,00	
1219	486 942,84	1 368 729,32		25,00	
1218	487 086,68	1 368 665,45		25,00	
1217	487 166,67	1 368 626,31		25,00	
1216	487 227,29	1 368 589,97		25,00	
1215	487 331,89	1 368 513,95		25,00	
1214	487 432,87	1 368 417,96		25,00	
1213	487 499,25	1 368 337,07		25,00	
1212	487 514,29	1 368 348,05		25,00	
1211	487 636,83	1 368 196,15		25,00	
1210	487 613,96	1 368 177,29		25,00	
1209	487 637,61	1 368 152,79		25,00	
1208	487 678,69	1 368 116,25		25,00	
1207	487 714,56	1 368 088,46		25,00	
1206	487 829,02	1 368 012,68		25,00	
1205	487 840,70	1 368 029,52		25,00	
1204	487 865,36	1 368 012,22		25,00	
1203	487 853,70	1 367 996,08		25,00	
1202	487 877,77	1 367 979,48		25,00	
1201	487 928,44	1 367 941,20		25,00	
1200	487 982,31	1 367 889,89		25,00	
1199	488 018,30	1 367 844,28		25,00	
1198	488 040,54	1 367 864,35		25,00	
1197	488 066,22	1 367 831,96		25,00	
1196	488 114,70	1 367 746,80		25,00	
1195	488 150,53	1 367 648,97		25,00	
1194	488 163,16	1 367 586,15		25,00	
1193	488 143,24	1 367 583,06		25,00	
1192	488 149,41	1 367 554,68		25,00	
1191	488 157,26	1 367 409,92		25,00	
1190	488 176,80	1 367 410,97		25,00	
1189	488 186,37	1 367 190,10		25,00	
1188	488 166,14	1 367 189,31	25,00		
1187	488 172,26	1 367 094,15	25,00		
1186	488 192,88	1 367 026,05	25,00		
1185	488 225,59	1 366 966,31	25,00		
1184	488 277,93	1 366 916,43	25,00		
1183	488 340,03	1 366 879,37	25,00		
1182	488 350,16	1 366 896,48	25,00		
1181	488 446,16	1 366 843,32	25,00		
1180	488 477,72	1 366 790,37	25,00		
1179	488 556,92	1 366 725,45	25,00		

Раздел 2

Сведения о местоположении границ объекта

1	2	3	4	5	6
1178	488 574,93	1 366 725,17	Картометрический метод	25,00	—
1177	488 674,50	1 366 589,80		25,00	
1176	488 657,13	1 366 576,96		25,00	
1175	488 717,68	1 366 498,12		25,00	
1174	488 745,12	1 366 465,95		25,00	
1173	488 803,98	1 366 404,01		25,00	
1172	488 811,30	1 366 411,10		25,00	
1171	488 850,65	1 366 372,89		25,00	
1170	488 844,19	1 366 366,18		25,00	
1169	488 926,60	1 366 286,05		25,00	
1168	489 034,30	1 366 177,79		25,00	
1167	489 064,86	1 366 143,52		25,00	
1166	489 097,39	1 366 094,95		25,00	
1165	489 114,76	1 366 104,04		25,00	
1164	489 141,58	1 366 058,12		25,00	
1163	489 166,31	1 366 006,77		25,00	
1162	489 185,95	1 365 950,34		25,00	
1161	489 168,39	1 365 944,76		25,00	
1160	489 186,07	1 365 861,38		25,00	
1159	489 192,23	1 365 813,58		25,00	
1158	489 193,96	1 365 766,84		25,00	
1157	489 191,70	1 365 705,75		25,00	
1156	489 188,78	1 365 678,82		25,00	
1155	489 207,54	1 365 675,12		25,00	
1154	489 188,38	1 365 547,61		25,00	
1153	489 182,20	1 365 548,45		25,00	
1152	489 168,95	1 365 550,27		25,00	
1151	489 168,37	1 365 546,78		25,00	
1150	489 103,46	1 365 155,30		25,00	
1149	489 101,22	1 365 130,20		25,00	
1148	489 120,01	1 365 128,06		25,00	
1147	489 118,75	1 365 073,26		25,00	
1146	489 129,71	1 365 021,27		25,00	
1145	489 152,22	1 364 968,91		25,00	
1144	489 183,59	1 364 925,82		25,00	
1143	489 223,25	1 364 878,54		25,00	
1142	489 206,75	1 364 866,78		25,00	
1141	489 247,09	1 364 817,69		25,00	
1140	489 273,85	1 364 774,32		25,00	
1139	489 300,56	1 364 708,68		25,00	
1138	489 327,01	1 364 716,32		25,00	
1137	489 335,89	1 364 682,19		25,00	
1136	489 343,15	1 364 634,02	25,00		
1135	489 353,32	1 364 538,30	25,00		
1134	489 323,82	1 364 534,00	25,00		
1133	489 332,30	1 364 439,20	25,00		
1132	489 330,46	1 364 366,09	25,00		
1131	489 309,57	1 364 294,58	25,00		
1130	489 246,42	1 364 174,46	25,00		
1129	489 266,36	1 364 166,34	25,00		
1128	489 257,81	1 364 147,70	25,00		
1127	489 247,56	1 364 116,22	25,00		
1126	489 241,21	1 364 084,78	25,00		
1125	489 239,79	1 364 025,53	25,00		
1124	489 255,92	1 363 965,31	25,00		

Раздел 2

Сведения о местоположении границ объекта

1	2	3	4	5	6
1123	489 269,93	1 363 932,95	Картометрический метод	25,00	—
1122	489 283,99	1 363 909,60		25,00	
1121	489 340,97	1 363 836,22		25,00	
1120	489 324,82	1 363 824,81		25,00	
1119	489 367,44	1 363 764,72		25,00	
1118	489 375,70	1 363 748,52		25,00	
1117	489 364,85	1 363 743,49		25,00	
1116	489 390,61	1 363 677,75		25,00	
1115	489 388,27	1 363 665,78		25,00	
1114	489 394,61	1 363 658,17		25,00	
1113	489 400,78	1 363 639,25		25,00	
1112	489 447,24	1 363 649,14		25,00	
1111	489 452,23	1 363 612,96		25,00	
1110	489 446,58	1 363 542,61		25,00	
1109	489 431,13	1 363 486,09		25,00	
1108	489 412,69	1 363 443,42		25,00	
1107	489 393,79	1 363 409,32		25,00	
1106	489 369,35	1 363 370,46		25,00	
1105	489 334,24	1 363 389,18		25,00	
1104	489 306,84	1 363 356,81		25,00	
1103	489 279,28	1 363 379,81		25,00	
1102	489 281,35	1 363 367,54		25,00	
1101	489 284,28	1 363 364,13		25,00	
1100	489 257,95	1 363 323,32		25,00	
1099	489 197,92	1 363 229,84		25,00	
1098	489 185,74	1 363 209,42		25,00	
1097	489 130,43	1 363 125,81		25,00	
1096	489 071,07	1 363 034,90		25,00	
1095	489 030,04	1 362 970,60		25,00	
1094	488 984,32	1 362 901,51		25,00	
1093	488 940,23	1 362 832,15		25,00	
1092	488 937,18	1 362 827,36		25,00	
1091	488 930,25	1 362 816,46		25,00	
1090	488 780,19	1 362 582,48		25,00	
1089	488 775,91	1 362 575,83		25,00	
1088	488 772,44	1 362 570,42		25,00	
1087	488 769,16	1 362 564,61		25,00	
1086	488 762,86	1 362 553,43		25,00	
1085	488 758,49	1 362 525,86		25,00	
1084	488 755,02	1 362 504,00		25,00	
1083	488 736,27	1 362 474,36		25,00	
1082	488 699,88	1 362 415,97	25,00		
1081	488 681,55	1 362 390,56	25,00		
1080	488 605,40	1 362 271,51	25,00		
1079	488 613,53	1 362 266,44	25,00		
1078	488 581,57	1 362 217,30	25,00		
1077	488 528,64	1 362 133,45	25,00		
1076	488 477,25	1 362 049,57	25,00		
1075	488 425,22	1 361 966,49	25,00		
1074	488 372,48	1 361 886,31	25,00		
1073	488 318,51	1 361 801,16	25,00		
1072	488 277,01	1 361 737,31	25,00		
1071	488 217,64	1 361 645,02	25,00		
1070	488 206,96	1 361 650,24	25,00		
1069	488 123,49	1 361 514,92	25,00		

Раздел 2

Сведения о местоположении границ объекта

1	2	3	4	5	6
1068	488 100,23	1 361 499,92	Картометрический метод	25,00	—
1067	488 093,41	1 361 483,65		25,00	
1066	488 094,99	1 361 467,67		25,00	
1065	488 039,08	1 361 382,73		25,00	
1064	487 957,99	1 361 278,31		25,00	
1063	487 899,46	1 361 226,31		25,00	
1062	487 883,27	1 361 244,73		25,00	
1061	487 834,04	1 361 208,16		25,00	
1060	487 785,52	1 361 185,13		25,00	
1059	487 592,20	1 361 078,21		25,00	
1058	487 602,27	1 361 059,23		25,00	
1057	487 540,34	1 361 017,65		25,00	
1056	487 532,08	1 361 033,75		25,00	
1055	487 339,99	1 360 984,96		Аналитический метод	
1054	487 256,76	1 360 963,82	25,00		
1053	486 950,58	1 360 886,08	Картометрический метод	25,00	—
1052	486 959,96	1 360 868,41		25,00	
1051	486 817,69	1 360 792,64		25,00	
1050	486 693,93	1 360 757,17		25,00	
1049	486 664,61	1 360 756,95	Аналитический метод	25,00	-
1048	486 570,41	1 360 756,34	Картометрический метод	25,00	—
1047	486 517,44	1 360 765,11	Аналитический метод	25,00	-
1046	486 467,05	1 360 774,23	Картометрический метод	25,00	—
1045	486 467,32	1 360 776,02	Аналитический метод	25,00	-
1044	486 470,47	1 360 796,36		25,00	
1043	486 471,74	1 360 804,50	Картометрический метод	25,00	—
1042	486 341,88	1 360 827,64		25,00	
1041	486 340,19	1 360 801,76	Аналитический метод	25,00	-
1040	486 339,98	1 360 798,59		25,00	
1039	486 322,32	1 360 799,20		25,00	
1038	486 289,94	1 360 800,32	Картометрический метод	25,00	—
1037	486 289,64	1 360 819,90		25,00	
1036	486 256,73	1 360 818,66		25,00	
1035	486 199,66	1 360 802,58		25,00	
1034	486 153,61	1 360 777,81		25,00	
1033	486 103,20	1 360 742,61		25,00	
1032	486 039,62	1 360 678,67		25,00	
1031	486 063,66	1 360 672,16	Аналитический метод	25,00	-
1030	486 077,26	1 360 668,47	Картометрический метод	25,00	—
1029	486 060,79	1 360 639,64		25,00	
1028	486 058,78	1 360 634,18	Аналитический метод	25,00	-
1027	486 012,74	1 360 509,13	Картометрический метод	25,00	—
1026	485 961,34	1 360 368,67	Аналитический метод	25,00	-
1025	485 916,21	1 360 245,42		25,00	
1024	485 841,22	1 360 040,57	Картометрический метод	25,00	—
1023	485 817,73	1 360 049,25		25,00	
1022	485 772,09	1 359 938,27		25,00	
1021	485 800,02	1 359 928,23		25,00	
1020	485 775,96	1 359 862,57		25,00	
1019	485 757,10	1 359 869,27		25,00	
1018	485 694,87	1 359 699,38		25,00	
1017	485 713,54	1 359 692,68		25,00	
1016	485 689,83	1 359 626,78		25,00	
1015	485 670,40	1 359 632,58		25,00	
1014	485 643,17	1 359 555,46		25,00	

Раздел 2

Сведения о местоположении границ объекта

1	2	3	4	5	6
1013	485 627,60	1 359 453,28	Картометрический метод	25,00	—
1012	485 626,00	1 359 357,24		25,00	
1011	485 646,32	1 359 356,87		25,00	
1010	485 647,58	1 359 145,54		25,00	
1009	485 637,73	1 359 062,75		25,00	
1008	485 616,48	1 358 975,16		25,00	
1007	485 567,81	1 358 864,94	Аналитический метод	25,00	-
1006	485 458,65	1 358 690,08	Картометрический метод	25,00	—
1005	485 441,13	1 358 700,46		25,00	
1004	485 406,38	1 358 629,32		25,00	
1003	485 384,18	1 358 553,62		25,00	
1002	485 373,39	1 358 490,91		25,00	
1001	485 348,10	1 358 481,59		25,00	
1000	485 344,01	1 358 482,40		25,00	
999	485 313,02	1 358 488,70		25,00	
998	485 323,02	1 358 552,02		25,00	
997	485 336,75	1 358 603,87		25,00	
996	485 367,08	1 358 648,20		25,00	
995	485 400,63	1 358 748,75		25,00	
994	485 499,60	1 358 908,51		25,00	
993	485 543,35	1 359 007,75		25,00	
992	485 570,13	1 359 129,08		25,00	
991	485 584,03	1 359 294,97		25,00	
990	485 585,74	1 359 475,46		25,00	
989	485 612,36	1 359 593,14		25,00	
988	485 724,34	1 359 912,99		25,00	
987	485 736,27	1 359 965,87		25,00	
986	485 782,73	1 360 097,11		25,00	
985	485 802,24	1 360 166,84		25,00	
984	485 841,25	1 360 273,28		25,00	
983	485 996,13	1 360 695,82		25,00	
982	486 045,22	1 360 764,79		25,00	
981	486 100,10	1 360 817,15		25,00	
980	486 190,83	1 360 865,89		25,00	
979	486 267,43	1 360 879,07		25,00	
978	486 337,57	1 360 881,88		25,00	
977	486 534,72	1 360 843,16		25,00	
976	486 593,69	1 360 836,48		25,00	
975	486 655,83	1 360 836,91		25,00	
974	486 774,45	1 360 854,24		25,00	
973	486 924,54	1 360 921,48	25,00		
972	486 992,62	1 360 960,86	25,00		
971	487 469,95	1 361 078,71	25,00		
970	487 804,07	1 361 261,43	25,00		
969	487 905,51	1 361 335,27	25,00		
968	487 983,04	1 361 434,21	25,00		
967	487 995,75	1 361 450,12	25,00		
966	488 009,96	1 361 474,50	25,00		
965	488 023,75	1 361 498,12	25,00		
964	488 043,34	1 361 524,68	25,00		
963	488 139,50	1 361 687,34	25,00		
962	488 172,86	1 361 746,04	25,00		
961	488 193,46	1 361 785,57	25,00		
960	488 275,80	1 361 927,49	25,00		
959	488 444,47	1 362 184,98	25,00		

Раздел 2

Сведения о местоположении границ объекта

1	2	3	4	5	6
958	488 626,23	1 362 474,24	Картометрический метод	25,00	—
957	488 647,93	1 362 457,33		25,00	
956	488 658,39	1 362 473,35		25,00	
955	488 635,64	1 362 489,57		25,00	
954	488 708,07	1 362 609,52		25,00	
953	488 709,41	1 362 611,70		25,00	
952	488 716,08	1 362 615,94		25,00	
951	488 724,10	1 362 620,19		25,00	
950	488 752,48	1 362 658,61		25,00	
949	488 788,81	1 362 707,80		25,00	
948	488 806,38	1 362 735,16		25,00	
947	488 810,58	1 362 757,40		25,00	
946	488 796,80	1 362 823,02		25,00	
945	488 768,22	1 362 868,77		25,00	
944	488 695,11	1 362 933,01		25,00	
943	488 681,45	1 362 942,63		25,00	
942	488 676,92	1 362 945,82		25,00	
941	488 484,51	1 363 081,30		25,00	
940	488 355,25	1 363 174,13		25,00	
939	488 285,83	1 363 220,63		25,00	
938	488 280,17	1 363 224,42		25,00	
937	488 262,32	1 363 236,38		25,00	
936	488 235,43	1 363 251,82		25,00	
935	488 214,33	1 363 263,94		25,00	
934	488 176,99	1 363 276,40		25,00	
933	488 131,19	1 363 280,75		25,00	
932	488 054,04	1 363 264,98		25,00	
931	488 021,54	1 363 258,34		25,00	
930	488 000,18	1 363 253,97		25,00	
929	487 978,13	1 363 256,33		25,00	
928	487 919,30	1 363 262,63		25,00	
927	487 842,59	1 363 311,08		25,00	
926	487 772,67	1 363 389,80		25,00	
925	487 722,81	1 363 411,51		25,00	
924	487 725,02	1 363 417,97		25,00	
923	487 694,80	1 363 429,94		25,00	
922	487 693,09	1 363 425,42		25,00	
921	487 477,82	1 363 511,89		25,00	
920	487 490,38	1 363 583,64		25,00	
919	487 334,15	1 363 639,78		25,00	
918	487 336,68	1 363 647,84	25,00		
917	487 453,53	1 363 611,45	25,00		
916	487 479,69	1 363 603,31	25,00		
915	487 511,29	1 363 583,82	25,00		
914	487 524,74	1 363 606,41	25,00		
913	487 523,75	1 363 702,93	25,00		
912	487 593,56	1 363 748,04	25,00		
911	487 799,09	1 363 454,52	25,00		
910	487 762,97	1 363 414,78	25,00		
909	487 853,41	1 363 314,66	25,00		
908	487 918,66	1 363 278,74	25,00		
907	488 000,47	1 363 272,97	25,00		
906	488 017,25	1 363 275,90	25,00		
905	488 022,10	1 363 276,75	25,00		
904	488 131,23	1 363 295,84	25,00		

Раздел 2

Сведения о местоположении границ объекта					
1	2	3	4	5	6
903	488 131,24	1 363 295,83	Картометрический метод	25,00	—
902	488 144,76	1 363 294,33		25,00	
901	488 178,46	1 363 290,59		25,00	
900	488 212,17	1 363 278,00		25,00	
899	488 218,13	1 363 275,77		25,00	
898	488 236,96	1 363 263,39		25,00	
897	488 285,47	1 363 231,43		25,00	
896	488 292,33	1 363 226,92		25,00	
895	488 359,39	1 363 182,76		25,00	
894	488 506,00	1 363 073,67		25,00	
893	488 682,85	1 362 952,83		25,00	
892	488 687,12	1 362 949,92		25,00	
891	488 699,07	1 362 941,75		25,00	
890	488 773,07	1 362 891,19		25,00	
889	488 810,21	1 362 842,51		25,00	
888	488 817,34	1 362 792,89		25,00	
887	488 819,41	1 362 913,07		25,00	
886	488 803,18	1 362 917,42		25,00	
885	488 809,28	1 362 943,43		25,00	
884	488 824,90	1 362 937,79		25,00	
883	488 847,55	1 362 979,94		25,00	
882	488 953,38	1 363 115,69		25,00	
881	488 973,21	1 363 098,48		25,00	
880	488 947,22	1 363 060,39		25,00	
879	488 971,24	1 363 042,31		25,00	
878	488 961,92	1 363 028,35		25,00	
877	488 935,02	1 363 047,58		25,00	
876	488 910,60	1 363 014,95		25,00	
875	488 927,78	1 363 000,29		25,00	
874	488 906,35	1 362 966,42		25,00	
873	488 886,30	1 362 982,43		25,00	
872	488 843,48	1 362 924,00		25,00	
871	488 828,87	1 362 891,02	25,00		
870	488 822,47	1 362 760,22	25,00		
869	488 826,08	1 362 765,85	25,00		
868	488 905,28	1 362 889,41	25,00		
867	488 938,10	1 362 940,63	25,00		
866	489 045,95	1 363 103,53	25,00		
865	489 051,37	1 363 111,92	25,00		
864	489 243,49	1 363 411,93	25,00		
Вырез 1 из 1					
1326	485 971,72	1 360 609,69	Картометрический метод	25,00	—
1327	485 974,14	1 360 614,30		25,00	
1328	485 968,30	1 360 617,37		25,00	
1329	485 965,88	1 360 612,76		25,00	
1326	485 971,72	1 360 609,69		25,00	
Т-2(5)					
1326	485 971,72	1 360 609,69	Картометрический метод	25,00	—
1327	485 974,14	1 360 614,30		25,00	
1328	485 968,30	1 360 617,37		25,00	
1329	485 965,88	1 360 612,76		25,00	
1326	485 971,72	1 360 609,69		25,00	
Т-2(6)					
1330	480 558,97	1 353 535,38	Картометрический метод	25,00	—
1331	480 548,79	1 353 495,34		25,00	

Раздел 2

Сведения о местоположении границ объекта

1	2	3	4	5	6
1332	480 511,98	1 353 260,32	Картометрический метод	25,00	—
1333	480 481,71	1 353 100,90		25,00	
1334	480 438,61	1 352 844,11		25,00	
1335	480 323,08	1 352 447,22		25,00	
1336	480 311,11	1 352 344,03		25,00	
1337	480 315,74	1 352 342,61		25,00	
1338	480 284,28	1 352 225,85		25,00	
1339	480 246,51	1 352 115,31		25,00	
1340	480 223,45	1 352 061,90		25,00	
1341	480 194,15	1 351 980,71		25,00	
1342	479 913,88	1 351 450,38		25,00	
1343	479 842,54	1 351 315,37		25,00	
1344	479 733,06	1 350 923,14		25,00	
1345	479 717,50	1 350 931,23		25,00	
1346	479 672,98	1 350 835,25		25,00	
1347	479 686,66	1 350 827,85		25,00	
1348	479 606,50	1 350 721,39		25,00	
1349	479 563,90	1 350 672,25		25,00	
1350	479 558,21	1 350 619,38		25,00	
1351	479 554,22	1 350 563,27		25,00	
1352	479 548,60	1 350 470,57		25,00	
1353	479 533,58	1 350 262,27		25,00	
1354	479 527,91	1 350 078,91		25,00	
1355	479 496,02	1 350 021,70		25,00	
1356	479 449,60	1 349 949,16		25,00	
1357	479 369,37	1 349 863,86		25,00	
1358	479 303,98	1 349 827,55		25,00	
1359	479 039,14	1 349 730,33		25,00	
1360	478 961,08	1 349 675,77		25,00	
1361	478 813,06	1 349 572,29		25,00	
1362	478 628,13	1 349 444,35		25,00	
1363	478 475,21	1 349 294,01		25,00	
1364	478 227,52	1 349 070,61		25,00	
1365	478 208,69	1 349 044,67		25,00	
1366	478 162,30	1 349 012,74		25,00	
1367	478 052,92	1 348 923,22		25,00	
1368	477 992,02	1 348 873,42		25,00	
1369	477 946,90	1 348 837,68		25,00	
1370	477 936,07	1 348 829,93		25,00	
1371	477 930,87	1 348 826,22		25,00	
1372	477 862,88	1 348 777,59		25,00	
1373	477 681,04	1 348 661,31		25,00	
1374	477 529,67	1 348 603,35	25,00		
1375	477 253,65	1 348 501,73	25,00		
1376	477 263,95	1 348 474,73	25,00		
1377	477 273,53	1 348 449,58	25,00		
1378	477 421,65	1 348 502,86	25,00		
1379	477 428,32	1 348 485,88	25,00		
1380	477 558,86	1 348 534,91	25,00		
1381	477 553,99	1 348 546,81	25,00		
1382	477 620,53	1 348 569,43	25,00		
1383	477 617,84	1 348 579,45	25,00		
1384	477 671,61	1 348 601,86	25,00		
1385	477 675,11	1 348 595,56	25,00		
1386	477 675,38	1 348 595,06	25,00		

Раздел 2

Сведения о местоположении границ объекта

1	2	3	4	5	6
1387	477 724,24	1 348 618,40	Картометрический метод	25,00	—
1388	477 810,24	1 348 679,99		25,00	
1389	477 821,01	1 348 661,84		25,00	
1390	477 878,59	1 348 701,80		25,00	
1391	477 999,18	1 348 793,55		25,00	
1392	477 990,60	1 348 804,05		25,00	
1393	478 022,16	1 348 829,34		25,00	
1394	478 026,69	1 348 832,97		25,00	
1395	478 102,13	1 348 894,83		25,00	
1396	478 142,66	1 348 925,45		25,00	
1397	478 161,51	1 348 942,21		25,00	
1398	478 166,87	1 348 946,63		25,00	
1399	478 230,13	1 348 994,77		25,00	
1400	478 248,75	1 349 012,18		25,00	
1401	478 251,74	1 349 016,19		25,00	
1402	478 250,04	1 349 018,24		25,00	
1403	478 258,86	1 349 026,57		25,00	
1404	478 279,23	1 349 041,13		25,00	
1405	478 295,61	1 349 052,84		25,00	
1406	478 314,65	1 349 066,45		25,00	
1407	478 383,26	1 349 113,71		25,00	
1408	478 536,56	1 349 259,97		25,00	
1409	478 576,15	1 349 287,54		25,00	
1410	478 610,03	1 349 311,13		25,00	
1411	478 704,09	1 349 389,32		25,00	
1412	478 864,87	1 349 505,88		25,00	
1413	478 847,40	1 349 529,14		25,00	
1414	479 068,54	1 349 685,68		25,00	
1415	479 319,68	1 349 774,80		25,00	
1416	479 323,69	1 349 762,89		25,00	
1417	479 404,37	1 349 795,42		25,00	
1418	479 397,65	1 349 809,75		25,00	
1419	479 443,86	1 349 856,54		25,00	
1420	479 498,98	1 349 913,74		25,00	
1421	479 543,08	1 349 993,40		25,00	
1422	479 580,31	1 350 064,57		25,00	
1423	479 588,77	1 350 188,59		25,00	
1424	479 624,87	1 350 185,73		25,00	
1425	479 632,18	1 350 253,50		25,00	
1426	479 601,82	1 350 256,11		25,00	
1427	479 601,87	1 350 287,77		25,00	
1428	479 591,73	1 350 287,52	25,00		
1429	479 606,07	1 350 466,54	25,00		
1430	479 615,46	1 350 589,40	25,00		
1431	479 625,59	1 350 648,94	25,00		
1432	479 733,01	1 350 800,46	25,00		
1433	479 786,70	1 350 897,38	25,00		
1434	479 809,59	1 350 977,70	25,00		
1435	479 900,98	1 351 297,14	25,00		
1436	479 980,12	1 351 447,09	25,00		
1437	479 998,15	1 351 438,30	25,00		
1438	480 266,10	1 351 945,70	25,00		
1439	480 286,06	1 351 990,14	25,00		
1440	480 268,13	1 351 999,13	25,00		
1441	480 296,46	1 352 069,12	25,00		

Раздел 2

Сведения о местоположении границ объекта					
1	2	3	4	5	6
1442	480 318,46	1 352 135,01	Картометрический метод	25,00	—
1443	480 366,93	1 352 341,11		25,00	
1444	480 381,50	1 352 338,03		25,00	
1445	480 435,41	1 352 578,08		25,00	
1446	480 420,74	1 352 581,11		25,00	
1447	480 530,23	1 353 069,50		25,00	
1448	480 544,91	1 353 066,87		25,00	
1449	480 577,72	1 353 212,74		25,00	
1450	480 563,06	1 353 216,07		25,00	
1451	480 646,82	1 353 588,92		25,00	
1452	480 653,74	1 353 618,15		25,00	
1453	480 669,93	1 353 667,61		25,00	
1454	480 685,07	1 353 698,11		25,00	
1455	480 703,84	1 353 726,45		25,00	
1456	480 732,91	1 353 760,99		25,00	
1457	480 739,67	1 353 765,96		Аналитический метод	
1458	480 777,23	1 353 793,64	Картометрический метод	25,00	—
1459	480 807,33	1 353 810,94		25,00	
1460	480 849,42	1 353 825,66		25,00	
1461	481 080,72	1 353 874,06		25,00	
1462	481 371,05	1 353 932,21	25,00	-	
1463	481 373,12	1 353 917,31	Аналитический метод		25,00
1464	481 519,60	1 353 946,27	25,00	—	
1465	481 516,94	1 353 961,93	Картометрический метод		25,00
1466	481 577,95	1 353 976,80			25,00
1467	481 618,25	1 353 988,98	Аналитический метод	25,00	-
1468	481 632,66	1 353 994,34		25,00	
1469	481 722,28	1 354 027,66		25,00	
1470	481 776,15	1 354 053,45		25,00	
1471	481 934,88	1 354 141,39	Картометрический метод	25,00	—
1472	482 078,27	1 354 222,15		25,00	
1473	482 087,96	1 354 204,73	Аналитический метод	25,00	-
1474	482 148,87	1 354 239,18		25,00	
1475	482 139,23	1 354 256,50	Картометрический метод	25,00	—
1476	482 422,78	1 354 415,98		25,00	
1477	482 429,62	1 354 403,00		25,00	
1478	482 441,40	1 354 380,69	Аналитический метод	25,00	-
1479	482 715,85	1 354 534,31	Картометрический метод	25,00	—
1480	482 697,23	1 354 570,39		25,00	
1481	482 943,92	1 354 709,62		25,00	
1482	483 008,31	1 354 748,46		25,00	
1483	483 084,86	1 354 803,44		25,00	
1484	483 142,02	1 354 853,86		25,00	
1485	483 190,57	1 354 901,41		25,00	
1486	483 326,62	1 355 053,63		25,00	
1487	483 340,76	1 355 039,44		25,00	
1488	483 458,68	1 355 175,42		25,00	
1489	483 474,67	1 355 160,35		25,00	
1490	483 531,93	1 355 223,89		25,00	
1491	483 501,95	1 355 250,24		25,00	
1492	483 550,13	1 355 302,35		25,00	
1493	483 617,66	1 355 353,41		25,00	
1494	483 665,23	1 355 383,16		25,00	
1495	483 723,75	1 355 411,58	25,00		
1496	483 807,05	1 355 443,32	25,00		

Раздел 2

Сведения о местоположении границ объекта

1	2	3	4	5	6
1497	483 920,54	1 355 455,52	Картометрический метод	25,00	—
1498	483 928,24	1 355 455,49	Аналитический метод	25,00	-
1499	484 070,17	1 355 454,89	Картометрический метод	25,00	—
1500	484 070,19	1 355 453,58	Аналитический метод	25,00	-
1501	484 070,49	1 355 439,87	Картометрический метод	25,00	—
1502	484 110,48	1 355 439,59		25,00	
1503	484 110,42	1 355 454,71		25,00	
1504	484 407,41	1 355 455,49		25,00	
1505	484 483,40	1 355 464,61		25,00	
1506	484 588,20	1 355 490,91		25,00	
1507	484 650,10	1 355 521,24		25,00	
1508	484 659,72	1 355 505,62		25,00	
1509	484 742,93	1 355 558,92		Аналитический метод	
1510	484 750,33	1 355 563,73	Картометрический метод	25,00	—
1511	484 763,74	1 355 572,33		25,00	
1512	484 854,68	1 355 657,27		25,00	
1513	484 910,77	1 355 738,54		25,00	
1514	484 924,40	1 355 763,15	Аналитический метод	25,00	-
1515	484 960,27	1 355 827,93	Картометрический метод	25,00	—
1516	484 991,73	1 355 935,02		25,00	
1517	485 006,23	1 356 046,13		25,00	
1518	485 018,66	1 356 197,77		25,00	
1519	485 041,56	1 356 337,04		25,00	
1520	485 095,29	1 356 478,78		25,00	
1521	485 088,62	1 356 482,72	Аналитический метод	25,00	-
1522	485 078,37	1 356 488,75	Картометрический метод	25,00	—
1523	485 142,23	1 356 612,81		25,00	
1524	485 205,30	1 356 759,46		25,00	
1525	485 213,05	1 356 756,65	Аналитический метод	25,00	-
1526	485 223,97	1 356 752,71	Картометрический метод	25,00	—
1527	485 302,28	1 356 933,73	Аналитический метод	25,00	-
1528	485 405,60	1 357 172,58	Картометрический метод	25,00	—
1529	485 438,15	1 357 247,83		25,00	
1530	485 474,41	1 357 332,12		25,00	
1531	485 502,31	1 357 438,41		25,00	
1532	485 504,72	1 357 471,29	Аналитический метод	25,00	-
1533	485 509,43	1 357 535,57	Картометрический метод	25,00	—
1534	485 504,54	1 357 623,40		25,00	
1535	485 502,50	1 357 637,00	Аналитический метод	25,00	-
1536	485 483,20	1 357 764,26	Картометрический метод	25,00	—
1537	485 474,21	1 357 762,98	Аналитический метод	25,00	-
1538	485 453,25	1 357 759,97	Картометрический метод	25,00	—
1539	485 411,44	1 358 035,85		25,00	
1540	485 451,03	1 358 041,30		25,00	
1541	485 402,72	1 358 366,15		25,00	
1542	485 401,02	1 358 423,40		25,00	
1543	485 392,12	1 358 423,35		Аналитический метод	
1544	485 368,97	1 358 423,20	Картометрический метод	25,00	—
1545	485 372,83	1 358 484,76		25,00	
1546	485 348,43	1 358 476,58		25,00	
1547	485 343,44	1 358 477,56		25,00	
1548	485 312,69	1 358 483,70		25,00	
1549	485 310,29	1 358 445,09		25,00	
1550	485 313,03	1 358 354,73		25,00	
1551	485 370,28	1 357 973,97		25,00	

Раздел 2

Сведения о местоположении границ объекта

1	2	3	4	5	6
1552	485 418,05	1 357 759,32	Картометрический метод	25,00	—
1553	485 435,07	1 357 682,76		25,00	
1554	485 445,36	1 357 572,06		25,00	
1555	485 437,31	1 357 492,54		25,00	
1556	485 406,76	1 357 385,33		25,00	
1557	485 336,52	1 357 215,32		25,00	
1558	485 318,36	1 357 223,06		25,00	
1559	485 290,43	1 357 158,92		25,00	
1560	485 308,82	1 357 150,42		25,00	
1561	484 999,67	1 356 421,74		25,00	
1562	484 986,05	1 356 427,71		25,00	
1563	484 958,91	1 356 363,26		25,00	
1564	484 967,00	1 356 332,89		25,00	
1565	484 942,53	1 356 224,74		25,00	
1566	484 931,82	1 356 057,61		25,00	
1567	484 925,82	1 355 988,06		25,00	
1568	484 888,78	1 355 904,99		25,00	
1569	484 842,28	1 355 780,11		25,00	
1570	484 803,30	1 355 723,60		25,00	
1571	484 789,32	1 355 709,89		25,00	
1572	484 723,98	1 355 645,79		25,00	
1573	484 615,61	1 355 572,94		25,00	
1574	484 542,66	1 355 543,39		25,00	
1575	484 472,09	1 355 525,77		25,00	
1576	484 403,27	1 355 517,43		25,00	
1577	484 289,91	1 355 516,29		25,00	
1578	483 993,92	1 355 518,91		25,00	
1579	483 887,86	1 355 514,10		25,00	
1580	483 810,07	1 355 502,00		25,00	
1581	483 768,21	1 355 492,04		25,00	
1582	483 700,07	1 355 468,97		25,00	
1583	483 630,30	1 355 434,92		25,00	
1584	483 562,41	1 355 386,91		25,00	
1585	483 340,58	1 355 162,75		25,00	
1586	483 282,65	1 355 094,41		25,00	
1587	483 286,35	1 355 091,00		25,00	
1588	483 112,20	1 354 887,96		25,00	
1589	483 017,06	1 354 812,41		25,00	
1590	482 932,75	1 354 757,65		25,00	
1591	482 775,80	1 354 683,51		25,00	
1592	482 689,58	1 354 634,94		25,00	
1593	482 471,54	1 354 512,18		25,00	
1594	482 473,97	1 354 507,89	25,00		
1595	482 278,27	1 354 388,69	25,00		
1596	482 054,08	1 354 263,33	25,00		
1597	481 804,90	1 354 128,15	25,00		
1598	481 792,58	1 354 153,37	25,00		
1599	481 739,77	1 354 124,71	25,00		
1600	481 690,38	1 354 100,95	25,00		
1601	481 637,24	1 354 080,10	25,00		
1602	481 593,75	1 354 065,16	25,00		
1603	481 514,45	1 354 042,87	25,00		
1604	481 516,84	1 354 028,76	25,00		
1605	481 358,37	1 353 995,84	25,00		
1606	480 783,78	1 353 870,48	25,00		

Раздел 2

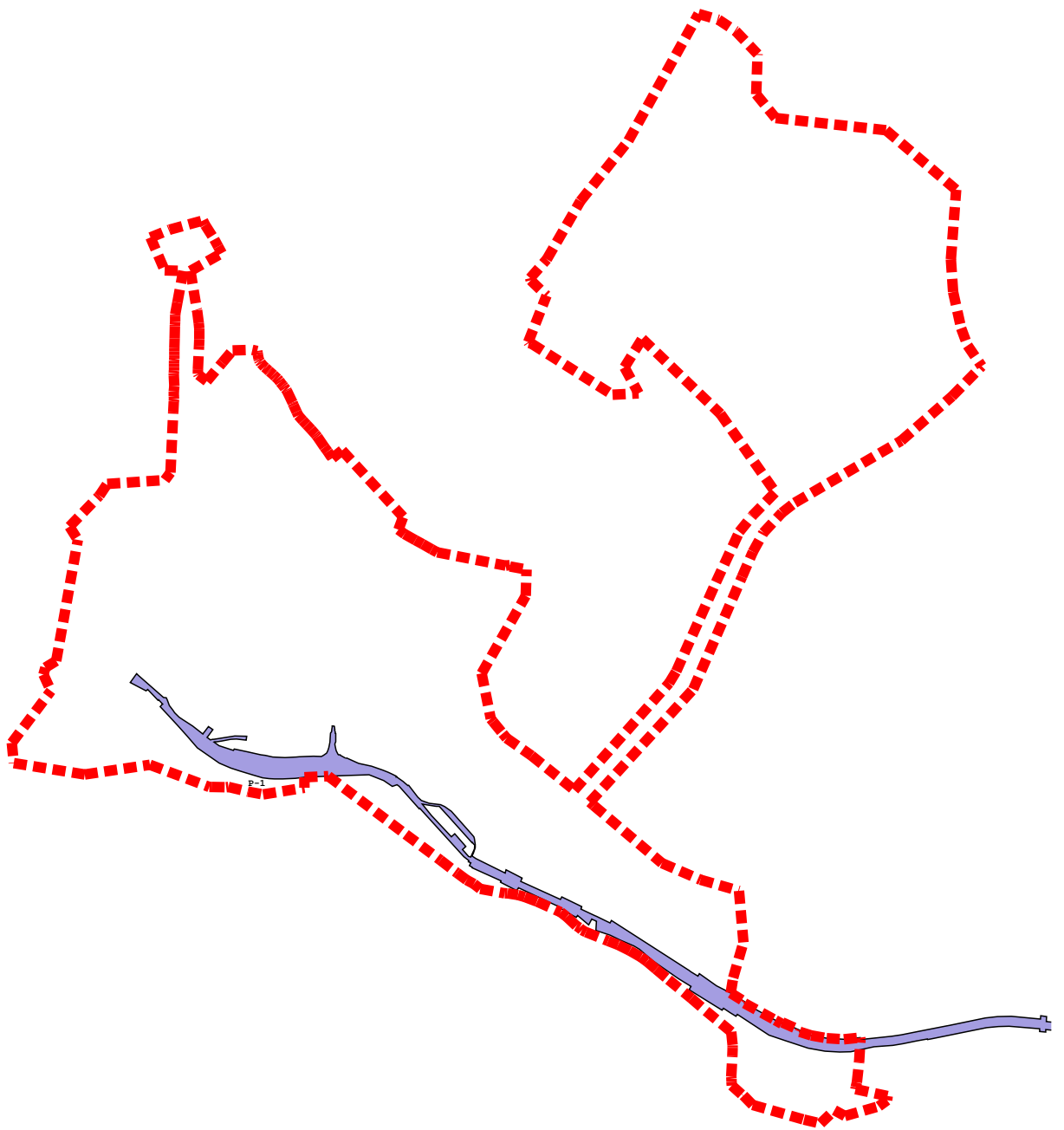
Сведения о местоположении границ объекта

1	2	3	4	5	6
1607	480 751,00	1 353 855,03	Картометрический метод	25,00	—
1608	480 703,49	1 353 820,07		25,00	
1609	480 661,21	1 353 779,78		25,00	
1610	480 630,09	1 353 742,52		25,00	
1611	480 603,42	1 353 681,95	Аналитический метод	25,00	-
1612	480 585,92	1 353 642,19	Картометрический метод	25,00	—
1613	480 577,68	1 353 609,30	Аналитический метод	25,00	-
1614	480 576,42	1 353 604,24	Картометрический метод	25,00	—
1330	480 558,97	1 353 535,38		25,00	

3. Сведения о характерных точках части (частей) границы объекта

1	2	3	4	5	6
—	—	—	—	—	—

Раздел 4
План границ объекта

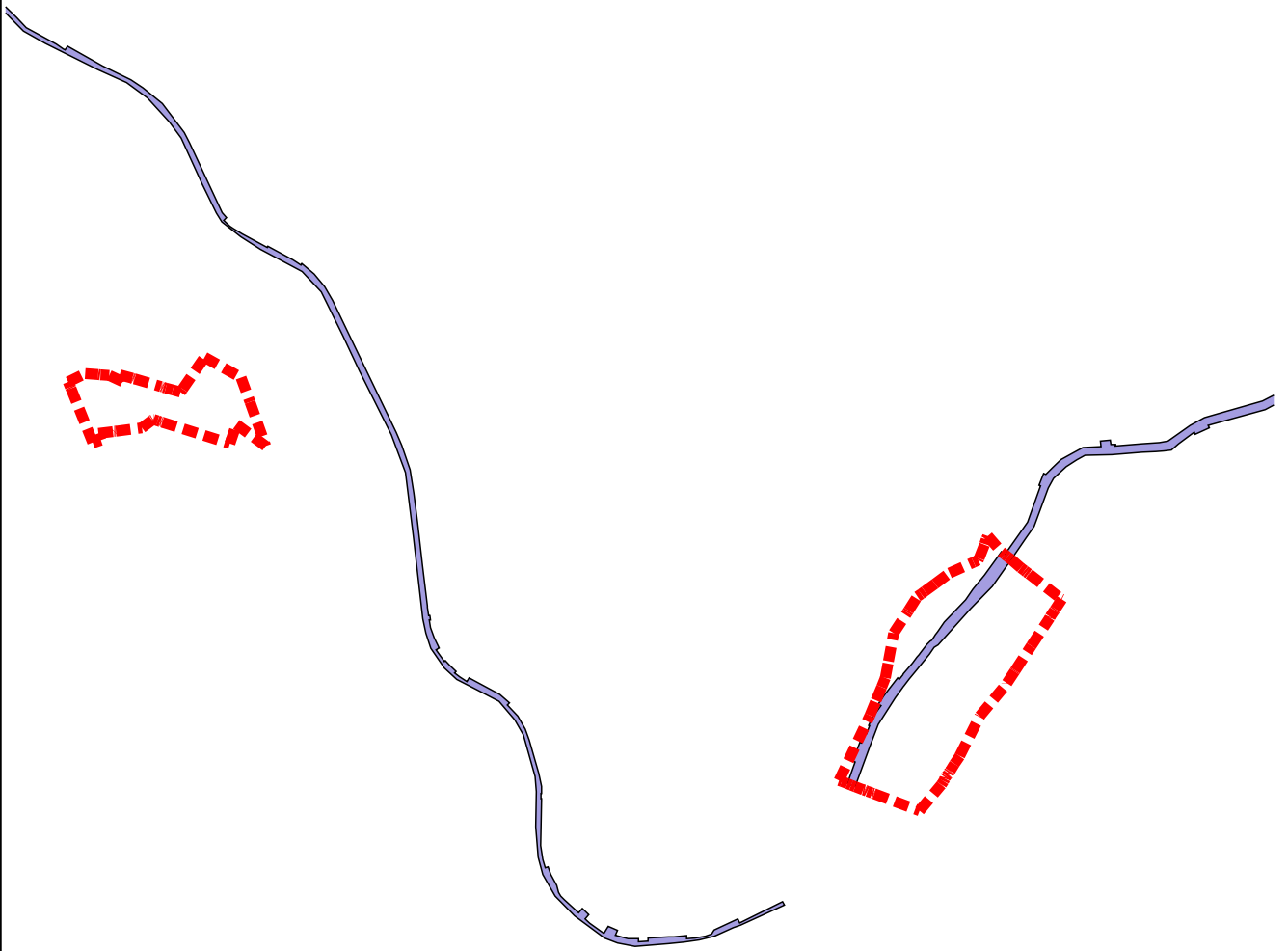


Масштаб 1:50 000

Подпись _____ Дата « 7 » мая 20 24 г.

Место для оттиска печати (при наличии) лица, составившего описание местоположения границ объекта

Раздел 4
План границ объекта

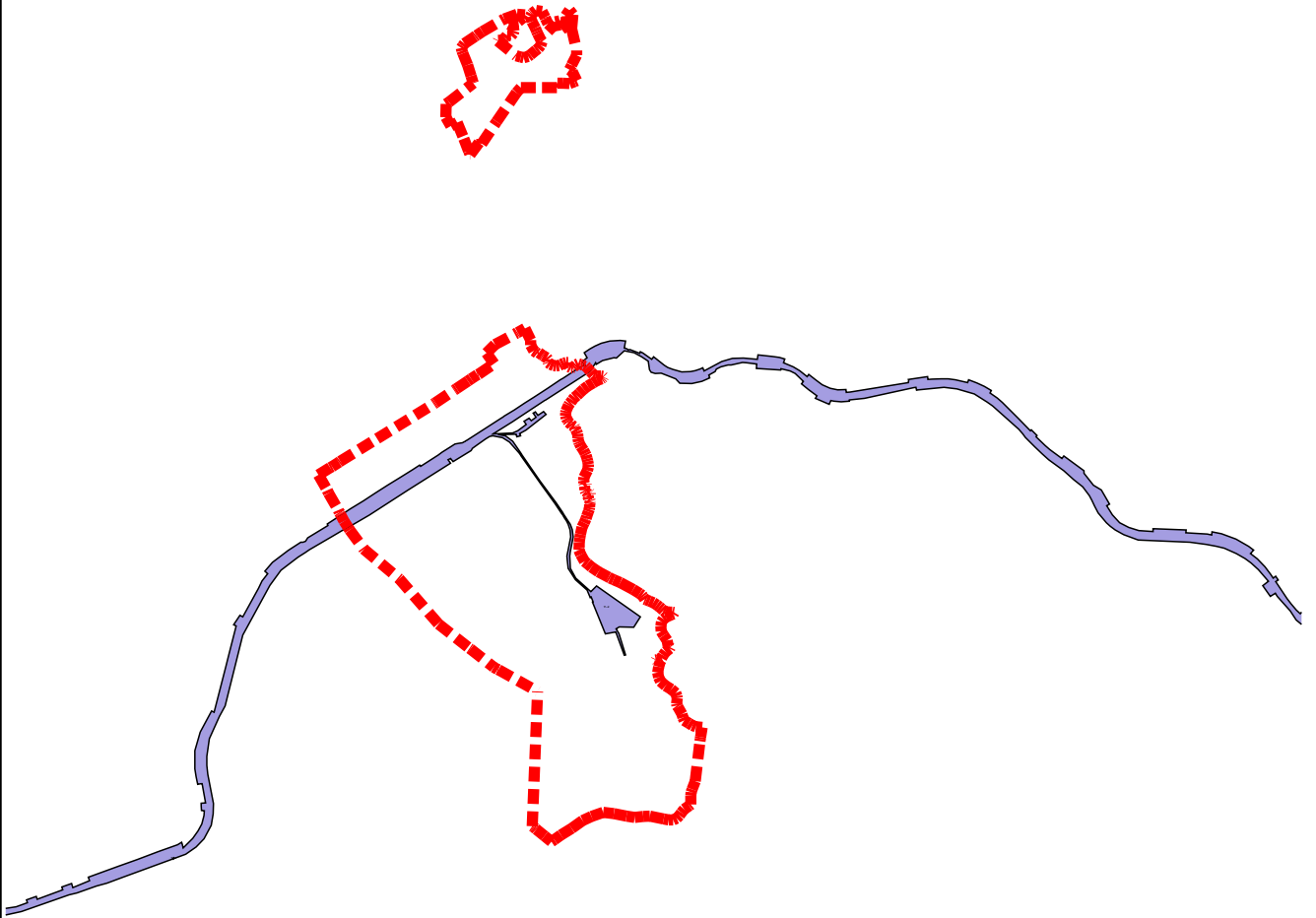


Масштаб 1:50 000

Подпись _____ Дата « 7 » _____ мая 20 24 г.

Место для оттиска печати (при наличии) лица, составившего описание местоположения границ объекта

Раздел 4
План границ объекта



Масштаб 1:50 000

Подпись _____ Дата « 7 » мая 20 24 г.

Место для оттиска печати (при наличии) лица, составившего описание местоположения границ объекта

Прохождение границы		Описание прохождения границы
от точки	до точки	
1	2	3
—	—	—

ОПИСАНИЕ МЕСТОПОЛОЖЕНИЯ ГРАНИЦ
Зона сельскохозяйственного использования (СХ-1)

(наименование объекта, местоположение границ которого описано (далее - объект))

Раздел 1

Сведения об объекте

№ п/п	Характеристики объекта	Описание характеристик
1	2	3
1	Местоположение объекта	Мурманская область, р-н Ковдорский
2	Площадь объекта ± величина погрешности определения площади ($P \pm \Delta P$)	—

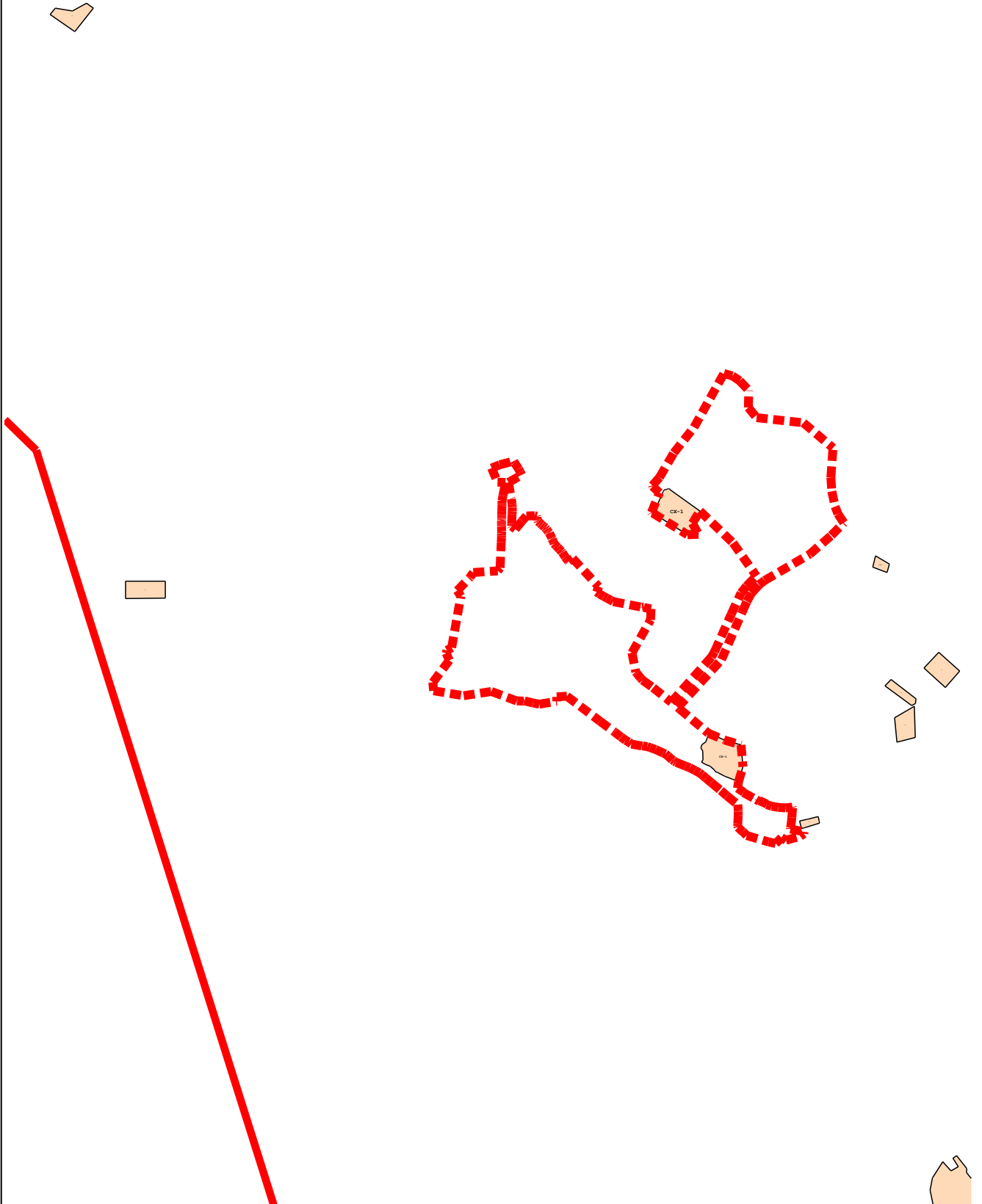
ОПИСАНИЕ МЕСТОПОЛОЖЕНИЯ ГРАНИЦ**Зона сельскохозяйственного использования (СХ-1)**

(наименование объекта, местоположение границ которого описано (далее - объект))

Раздел 1**Сведения об объекте**

№ п/п	Характеристики объекта	Описание характеристик
1	2	3
3	Иные характеристики объекта	Вид объекта реестра границ: Территориальная зона Виды разрешенного использования земельных участков, расположенных в территориальной зоне: Основной вид разрешенного использования: Растениеводство (1.1) Вспомогательные виды: Хранение и переработка сельскохозяйственной продукции (1.15) Основной вид разрешенного использования: Питомники (1.17) Вспомогательные виды: Хранение и переработка сельскохозяйственной продукции (1.15) Основной вид разрешенного использования: Ведение огородничества (13.1) Вспомогательные виды: Хранение и переработка сельскохозяйственной продукции (1.15) Основной вид разрешенного использования: Ведение садоводства (13.2) Вспомогательные виды: Хранение и переработка сельскохозяйственной продукции (1.15) Основной вид разрешенного использования: Для индивидуального жилищного строительства (2.1) Вспомогательные виды: Хранение и переработка сельскохозяйственной продукции (1.15) Основной вид разрешенного использования: Блокированная жилая застройка (2.3) Вспомогательные виды: Хранение и переработка сельскохозяйственной продукции (1.15) Основной вид разрешенного использования: Земельные участки (территории) общего пользования (12.0) Вспомогательные виды: Хранение и переработка сельскохозяйственной продукции (1.15) Условно разрешенный вид разрешенного использования: Пчеловодство (1.12) Вспомогательные виды: Хранение и переработка сельскохозяйственной продукции (1.15) Условно разрешенный вид разрешенного использования: Коммунальное обслуживание (3.1) Вспомогательные виды: Хранение и переработка сельскохозяйственной продукции (1.15) Условно разрешенный вид разрешенного использования: Магазины (4.4) Вспомогательные виды: Хранение и переработка сельскохозяйственной продукции (1.15) Условно разрешенный вид разрешенного использования: Хранение автотранспорта (2.7.1) Вспомогательные виды: Хранение и переработка сельскохозяйственной продукции (1.15) Условно разрешенный вид разрешенного использования: Размещение гаражей для собственных нужд (2.7.2) Вспомогательные виды: Хранение и переработка сельскохозяйственной продукции (1.15) Условно разрешенный вид разрешенного использования: Служебные гаражи (4.9) Вспомогательные виды: Хранение и переработка сельскохозяйственной продукции (1.15) Условно разрешенный вид разрешенного использования: Автомобильный транспорт (7.2) Вспомогательные виды: Хранение и переработка сельскохозяйственной продукции (1.15)

Раздел 4
План границ объекта

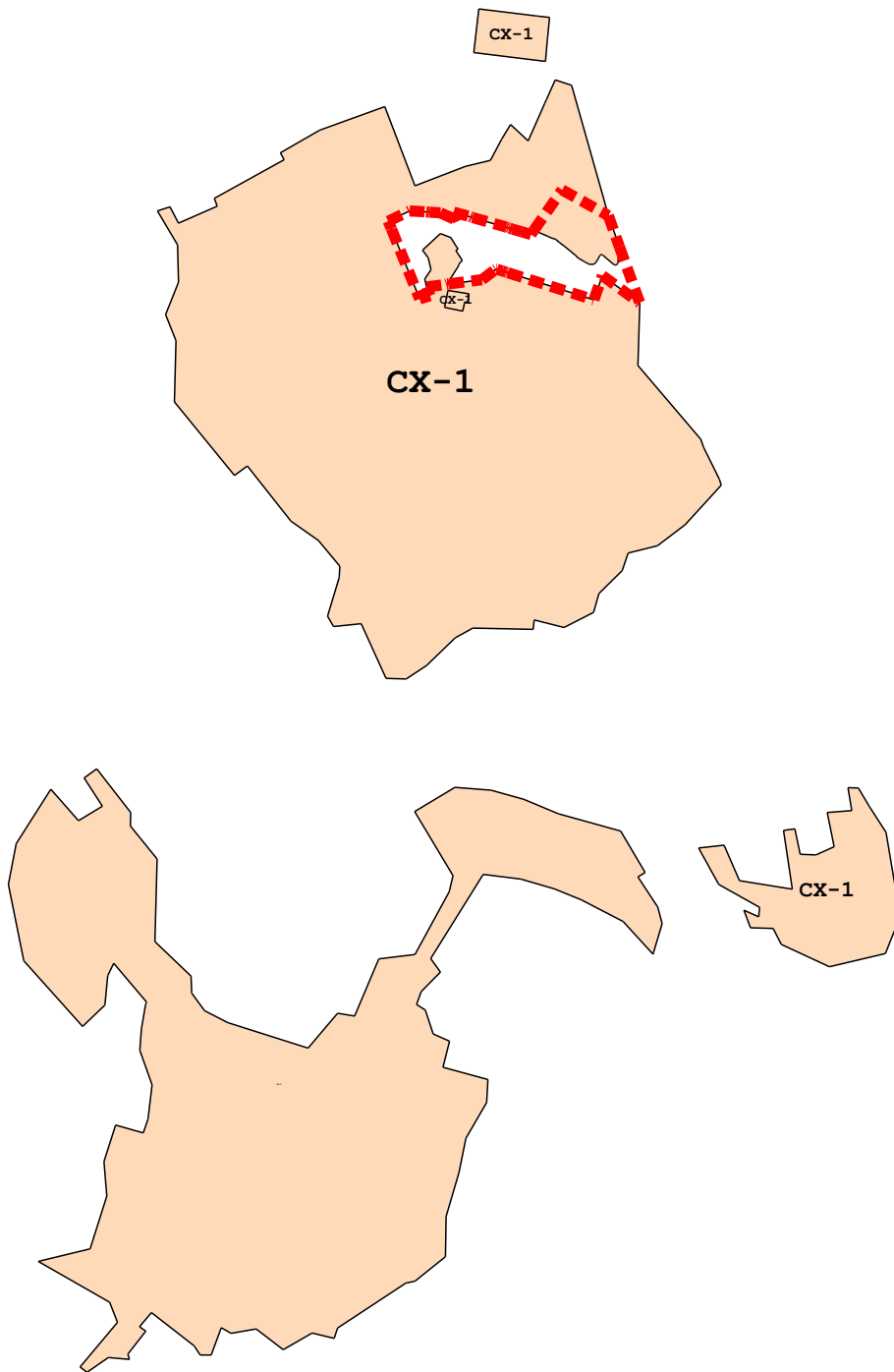


Масштаб 1:100 000

Подпись _____ Дата « 7 » мая 20 24 г.

Место для оттиска печати (при наличии) лица, составившего описание местоположения границ объекта

Раздел 4
План границ объекта

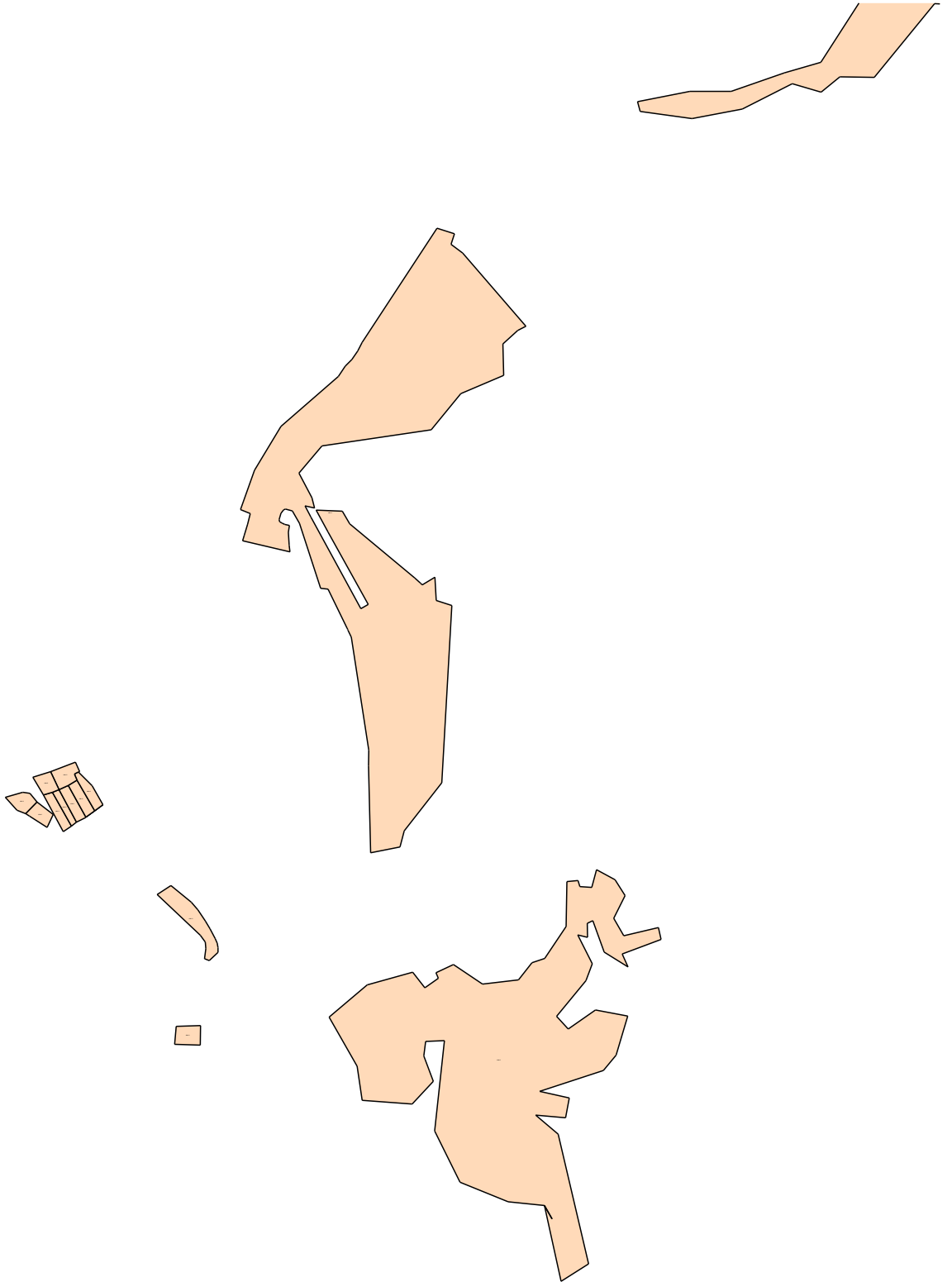


Масштаб 1:40 000

Подпись _____ Дата « 7 » _____ мая 20 24 г.

Место для оттиска печати (при наличии) лица, составившего описание местоположения границ объекта

Раздел 4
План границ объекта

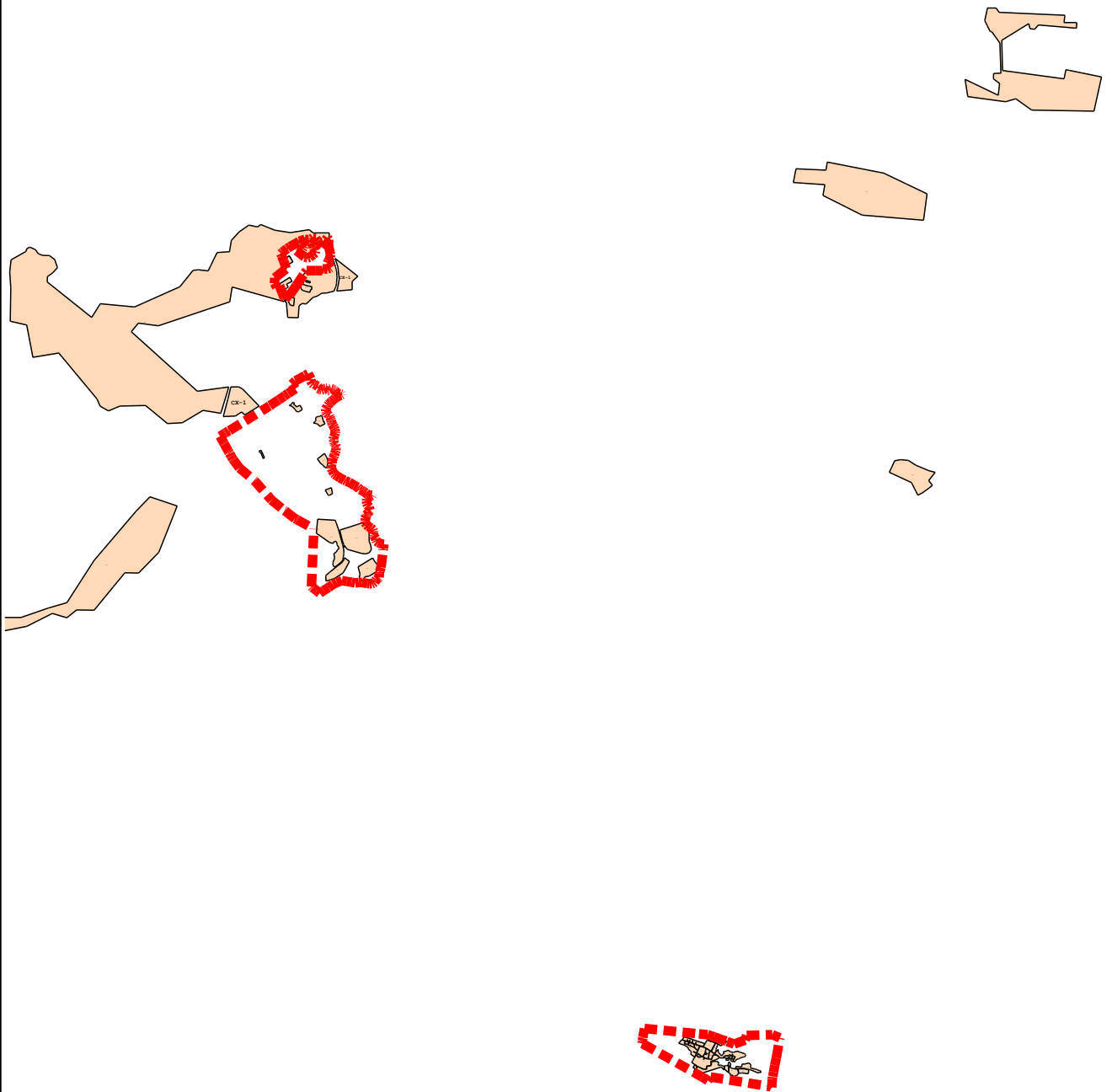


Масштаб 1:50 000

Подпись _____ Дата « 7 » _____ мая 20 24 г.

Место для оттиска печати (при наличии) лица, составившего описание местоположения границ объекта

Раздел 4
План границ объекта

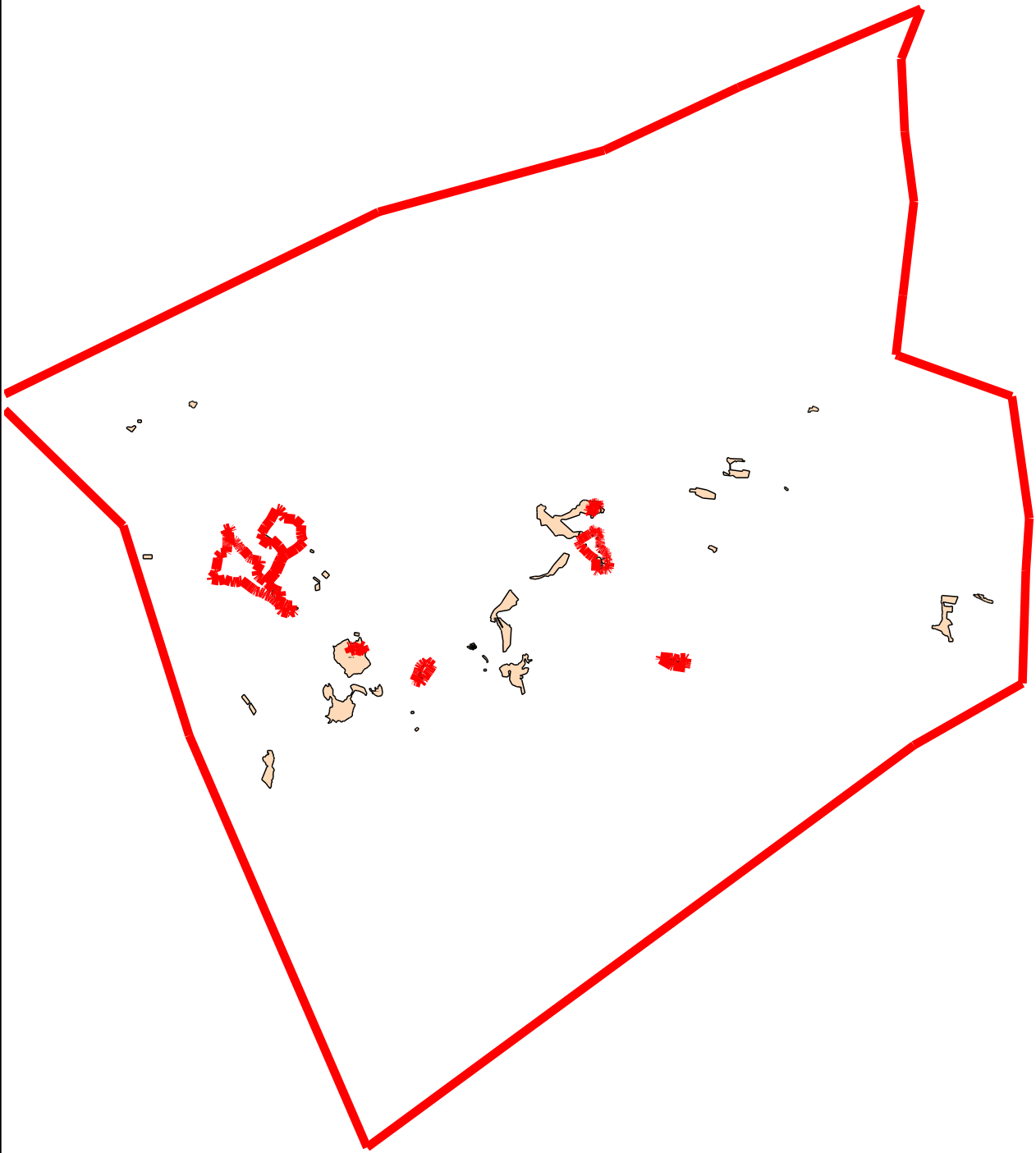


Масштаб 1:100 000

Подпись _____ Дата « 7 » _____ мая 20 24 г.

Место для оттиска печати (при наличии) лица, составившего описание местоположения границ объекта

Раздел 4
План границ объекта



Масштаб 1:500 000

Подпись _____ Дата « 7 » _____ мая 20 24 г.

Место для оттиска печати (при наличии) лица, составившего описание местоположения границ объекта

Прохождение границы		Описание прохождения границы
от точки	до точки	
1	2	3
—	—	—

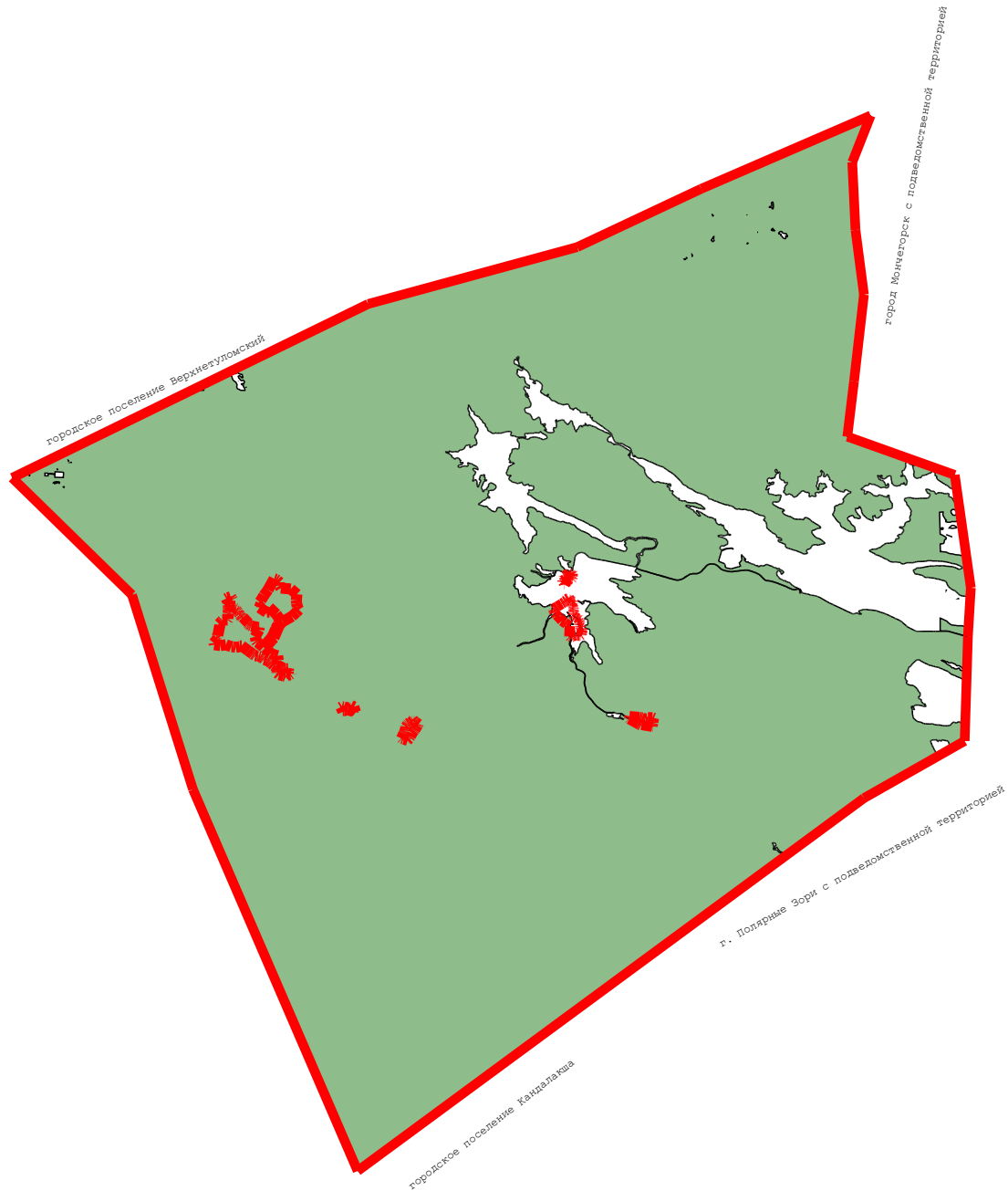
ОПИСАНИЕ МЕСТОПОЛОЖЕНИЯ ГРАНИЦ**Зона объектов отдыха (рекреации) (Р-1)**

(наименование объекта, местоположение границ которого описано (далее - объект))

Раздел 1**Сведения об объекте**

№ п/п	Характеристики объекта	Описание характеристик
1	2	3
1	Местоположение объекта	Мурманская область, р-н Ковдорский
2	Площадь объекта ± величина погрешности определения площади (Р ± ΔР)	—
3	Иные характеристики объекта	<p>Вид объекта реестра границ: Территориальная зона</p> <p>Виды разрешенного использования земельных участков, расположенных в территориальной зоне:</p> <p>Основной вид разрешенного использования: Отдых (рекреация) (5.0)</p> <p>Вспомогательные виды: Коммунальное обслуживание (3.1), Магазины (4.4), Общественное питание (4.6), Хранение автотранспорта (2.7.1), Размещение гаражей для собственных нужд (2.7.2), Служебные гаражи (4.9)</p> <p>Основной вид разрешенного использования: Причалы для маломерных судов (5.4)</p> <p>Вспомогательные виды: Коммунальное обслуживание (3.1), Магазины (4.4), Общественное питание (4.6), Хранение автотранспорта (2.7.1), Размещение гаражей для собственных нужд (2.7.2), Служебные гаражи (4.9)</p> <p>Основной вид разрешенного использования: Общее пользование водными объектами (11.1)</p> <p>Вспомогательные виды: Коммунальное обслуживание (3.1), Магазины (4.4), Общественное питание (4.6), Хранение автотранспорта (2.7.1), Размещение гаражей для собственных нужд (2.7.2), Служебные гаражи (4.9)</p> <p>Основной вид разрешенного использования: Земельные участки (территории) общего пользования (12.0)</p> <p>Вспомогательные виды: Коммунальное обслуживание (3.1), Магазины (4.4), Общественное питание (4.6), Хранение автотранспорта (2.7.1), Размещение гаражей для собственных нужд (2.7.2), Служебные гаражи (4.9)</p>

Раздел 4
План границ объекта



Масштаб 1:600 000

Подпись _____ Дата « 7 » мая 20 24 г.

Место для оттиска печати (при наличии) лица, составившего описание местоположения границ объекта

Прохождение границы		Описание прохождения границы
от точки	до точки	
1	2	3
—	—	—

ОПИСАНИЕ МЕСТОПОЛОЖЕНИЯ ГРАНИЦ

Зона объектов спорта (Р-2)

(наименование объекта, местоположение границ которого описано (далее - объект))

Раздел 1

Сведения об объекте

№ п/п	Характеристики объекта	Описание характеристик
1	2	3
1	Местоположение объекта	Мурманская область, р-н Ковдорский
2	Площадь объекта ± величина погрешности определения площади (Р ± ΔР)	4 874 929 м ² ± 25 м ²
3	Иные характеристики объекта	Вид объекта реестра границ: Территориальная зона Виды разрешенного использования земельных участков, расположенных в территориальной зоне: Основной вид разрешенного использования: Спорт (5.1) Вспомогательные виды: Коммунальное обслуживание (3.1), Магазины (4.4), Общественное питание (4.6), Хранение автотранспорта (2.7.1), Размещение гаражей для собственных нужд (2.7.2), Служебные гаражи (4.9) Основной вид разрешенного использования: Поля для гольфа или конных прогулок (5.5) Вспомогательные виды: Коммунальное обслуживание (3.1), Магазины (4.4), Общественное питание (4.6), Хранение автотранспорта (2.7.1), Размещение гаражей для собственных нужд (2.7.2), Служебные гаражи (4.9) Основной вид разрешенного использования: Земельные участки (территории) общего пользования (12.0) Вспомогательные виды: Коммунальное обслуживание (3.1), Магазины (4.4), Общественное питание (4.6), Хранение автотранспорта (2.7.1), Размещение гаражей для собственных нужд (2.7.2), Служебные гаражи (4.9)

Раздел 2

Сведения о местоположении границ объекта

1. Система координат МСК-51					
2. Сведения о характерных точках границ объекта					
Обозначение характерных точек границ	Координаты, м		Метод определения координат характерной точки	Средняя квадратическая погрешность положения характерной точки (Mt), м	Описание обозначения точки на местности (при наличии)
	X	Y			
1	2	3	4	5	6
P-2(1)					
1	490 219,87	1 336 808,78	Картометрический метод	25,00	—
2	491 118,54	1 337 311,34		25,00	
3	491 087,57	1 337 337,32		25,00	
4	491 050,47	1 337 353,37		25,00	
5	490 970,10	1 337 393,34		25,00	
6	490 889,22	1 337 434,97		25,00	
7	490 820,40	1 337 472,01		25,00	
8	490 776,76	1 337 500,48		25,00	
9	490 686,47	1 337 539,84		25,00	
10	490 622,95	1 337 559,91		25,00	
11	490 577,45	1 337 568,54		25,00	
12	490 541,18	1 337 578,40		25,00	
13	490 486,40	1 337 597,20		25,00	
14	490 449,21	1 337 612,96		25,00	
15	490 377,16	1 337 649,95		25,00	
16	490 332,57	1 337 676,74		25,00	
17	490 304,10	1 337 701,31		25,00	
18	490 238,96	1 337 733,74		25,00	
19	490 205,71	1 337 762,03		25,00	
20	490 158,62	1 337 800,13		25,00	
21	490 122,24	1 337 829,15		25,00	
22	489 926,25	1 337 926,97		25,00	
23	489 783,91	1 337 982,97		25,00	
24	489 284,60	1 338 375,92		25,00	
25	489 051,73	1 338 515,84		25,00	
26	489 009,20	1 338 554,92		25,00	
27	488 738,04	1 338 652,74		25,00	
28	488 689,09	1 338 670,74		25,00	
29	488 631,24	1 338 735,92		25,00	
30	488 570,19	1 338 760,49		25,00	
31	488 502,67	1 338 771,54		25,00	
32	488 287,14	1 338 886,03		25,00	
33	488 226,80	1 338 963,96		25,00	
34	488 216,64	1 338 980,40		25,00	
35	488 054,34	1 338 793,80		25,00	
36	487 621,19	1 338 054,35		25,00	
37	487 567,38	1 337 956,79		25,00	
38	487 563,11	1 337 952,47		25,00	
39	487 533,73	1 337 931,61		25,00	
40	488 134,15	1 337 512,67		25,00	
41	488 707,63	1 336 915,08		25,00	
42	489 092,75	1 336 376,97		25,00	
43	489 111,42	1 336 365,73		25,00	
44	489 111,42	1 336 359,81		25,00	
45	489 111,42	1 336 349,26		25,00	
46	489 111,42	1 336 340,71		25,00	

Раздел 2

Сведения о местоположении границ объекта

1	2	3	4	5	6
47	489 111,11	1 336 337,29	Картометрический метод	25,00	—
48	489 110,53	1 336 334,54		25,00	
49	489 107,10	1 336 327,14		25,00	
50	489 096,99	1 336 317,14		25,00	
51	489 091,63	1 336 309,64		25,00	
52	489 091,15	1 336 306,49		25,00	
53	489 091,78	1 336 298,02		25,00	
54	489 095,75	1 336 289,71		25,00	
55	489 095,52	1 336 285,16		25,00	
56	489 091,11	1 336 279,51		25,00	
57	489 088,52	1 336 277,01		25,00	
58	489 087,00	1 336 276,36		25,00	
59	489 086,63	1 336 270,89		25,00	
60	489 085,25	1 336 268,18		25,00	
61	489 072,05	1 336 259,70		25,00	
62	489 059,58	1 336 252,37		25,00	
63	489 054,90	1 336 250,23		25,00	
64	489 049,83	1 336 248,41		25,00	
65	489 040,66	1 336 245,12		25,00	
66	489 033,93	1 336 242,15		25,00	
67	489 026,74	1 336 238,96		25,00	
68	488 925,01	1 336 194,07		25,00	
69	488 918,01	1 336 190,98		25,00	
70	488 827,28	1 336 150,93		25,00	
71	488 815,95	1 336 144,97		25,00	
72	488 807,47	1 336 140,51		25,00	
73	488 726,55	1 336 097,95		25,00	
74	488 717,33	1 336 093,10		25,00	
75	488 670,52	1 336 068,48		25,00	
76	488 674,62	1 336 048,32		25,00	
77	488 681,40	1 336 044,11		25,00	
78	489 036,91	1 336 184,05		25,00	
79	489 154,07	1 336 063,63		25,00	
80	489 170,67	1 336 061,00		25,00	
81	489 315,16	1 336 187,93	25,00		
82	489 759,39	1 336 442,97	25,00		
1	490 219,87	1 336 808,78	25,00		
P-2(2)					
83	489 194,45	1 334 630,99	Картометрический метод	25,00	—
84	488 867,02	1 334 789,33		25,00	
85	488 658,67	1 334 330,44		25,00	
86	488 441,44	1 334 256,22		25,00	
87	488 315,42	1 334 272,47		25,00	
88	488 299,86	1 334 208,02		25,00	
89	488 309,56	1 334 203,49		25,00	
90	488 317,33	1 334 198,28		25,00	
91	488 328,89	1 334 188,89		25,00	
92	488 340,00	1 334 181,22		25,00	
93	488 351,73	1 334 171,14		25,00	
94	488 375,77	1 334 152,56		25,00	
95	488 387,16	1 334 143,38		25,00	
96	488 402,71	1 334 130,72		25,00	
97	488 417,05	1 334 115,02		25,00	
98	488 432,09	1 334 100,50		25,00	
99	488 457,31	1 334 069,93		25,00	

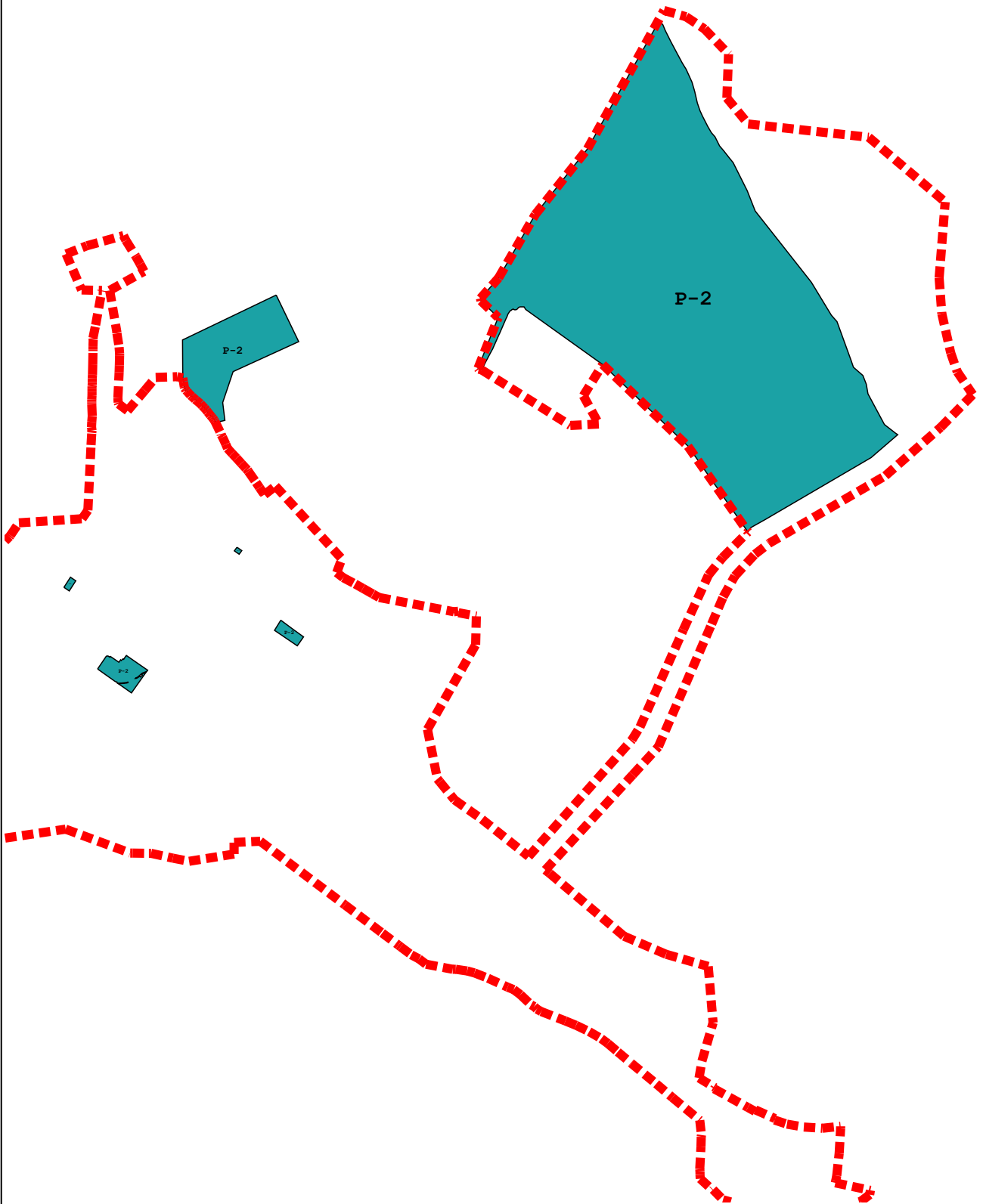
Раздел 2

Сведения о местоположении границ объекта					
1	2	3	4	5	6
100	488 463,44	1 334 063,28	Картометрический метод	25,00	—
101	488 483,95	1 334 041,42		25,00	
102	488 491,95	1 334 032,26		25,00	
103	488 519,55	1 334 007,49		25,00	
104	488 528,26	1 333 999,82		25,00	
105	488 535,61	1 333 993,88		25,00	
106	488 543,29	1 333 988,72		25,00	
107	488 553,35	1 333 987,04		25,00	
108	488 587,22	1 333 982,01		25,00	
109	488 600,26	1 333 979,77		25,00	
110	488 613,20	1 333 977,78		25,00	
111	488 880,20	1 333 975,98		25,00	
83	489 194,45	1 334 630,99		25,00	
P-2(3)					
112	486 573,16	1 333 381,26	Картометрический метод	25,00	—
113	486 662,36	1 333 443,05		25,00	
114	486 665,35	1 333 454,34		25,00	
115	486 656,61	1 333 466,92		25,00	
116	486 662,09	1 333 470,74		25,00	
117	486 621,04	1 333 530,78		25,00	
118	486 637,19	1 333 542,22		25,00	
119	486 633,31	1 333 547,77		25,00	
120	486 645,13	1 333 559,64		25,00	
121	486 641,68	1 333 565,04		25,00	
122	486 649,88	1 333 570,23		25,00	
123	486 658,89	1 333 576,28		25,00	
124	486 667,44	1 333 582,21		25,00	
125	486 598,88	1 333 683,56		25,00	
126	486 565,25	1 333 731,40		25,00	
127	486 555,93	1 333 724,80		25,00	
128	486 544,89	1 333 695,49		25,00	
129	486 516,21	1 333 661,16		25,00	
130	486 509,97	1 333 648,34		25,00	
131	486 507,22	1 333 645,42		25,00	
132	486 505,16	1 333 646,72		25,00	
133	486 506,38	1 333 650,10		25,00	
134	486 512,87	1 333 663,32		25,00	
135	486 522,88	1 333 675,50		25,00	
136	486 517,38	1 333 680,63		25,00	
137	486 529,12	1 333 695,12		25,00	
138	486 535,51	1 333 690,22		25,00	
139	486 541,35	1 333 697,47		25,00	
140	486 549,52	1 333 720,26		25,00	
141	486 406,17	1 333 618,79		25,00	
142	486 470,04	1 333 527,38		25,00	
143	486 469,93	1 333 536,44		25,00	
144	486 474,23	1 333 586,02		25,00	
145	486 478,58	1 333 594,22		25,00	
146	486 481,62	1 333 592,67	25,00		
147	486 478,03	1 333 584,99	25,00		
148	486 473,93	1 333 536,29	25,00		
149	486 474,06	1 333 526,22	25,00		
150	486 474,83	1 333 520,52	25,00		
151	486 477,49	1 333 516,71	25,00		
152	486 482,52	1 333 517,27	25,00		

Раздел 2

Сведения о местоположении границ объекта					
1	2	3	4	5	6
153	486 485,18	1 333 505,71	Картометрический метод	25,00	—
112	486 573,16	1 333 381,26		25,00	
P-2(4)					
154	486 915,24	1 334 662,67	Картометрический метод	25,00	—
155	486 856,58	1 334 742,19		25,00	
156	486 798,03	1 334 823,25		25,00	
157	486 749,38	1 334 788,12		25,00	
158	486 735,88	1 334 778,44		25,00	
159	486 844,99	1 334 620,11		25,00	
154	486 915,24	1 334 662,67		25,00	
P-2(5)					
160	488 523,55	1 362 799,53	Картометрический метод	25,00	—
161	488 526,55	1 362 803,93		25,00	
162	488 560,26	1 362 852,39		25,00	
163	488 567,94	1 362 864,02		25,00	
164	488 466,06	1 362 933,02		25,00	
165	488 421,16	1 362 869,25		25,00	
166	488 419,06	1 362 865,52		25,00	
160	488 523,55	1 362 799,53		25,00	
P-2(6)					
167	488 153,23	1 362 422,66	Картометрический метод	25,00	—
168	488 181,86	1 362 470,55		25,00	
169	488 130,06	1 362 501,02		25,00	
170	488 098,68	1 362 444,00		25,00	
171	488 148,00	1 362 414,15		25,00	
167	488 153,23	1 362 422,66		25,00	
P-2(7)					
172	487 145,34	1 333 145,85	Картометрический метод	25,00	—
173	487 216,46	1 333 192,48		25,00	
174	487 192,02	1 333 229,17		25,00	
175	487 120,86	1 333 182,52		25,00	
172	487 145,34	1 333 145,85		25,00	
P-2(8)					
176	487 427,41	1 334 357,69	Картометрический метод	25,00	—
177	487 403,69	1 334 390,77		25,00	
178	487 376,81	1 334 371,78		25,00	
179	487 400,80	1 334 338,62		25,00	
176	487 427,41	1 334 357,69		25,00	
3. Сведения о характерных точках части (частей) границы объекта					
1	2	3	4	5	6
—	—	—	—	—	—

Раздел 4
План границ объекта

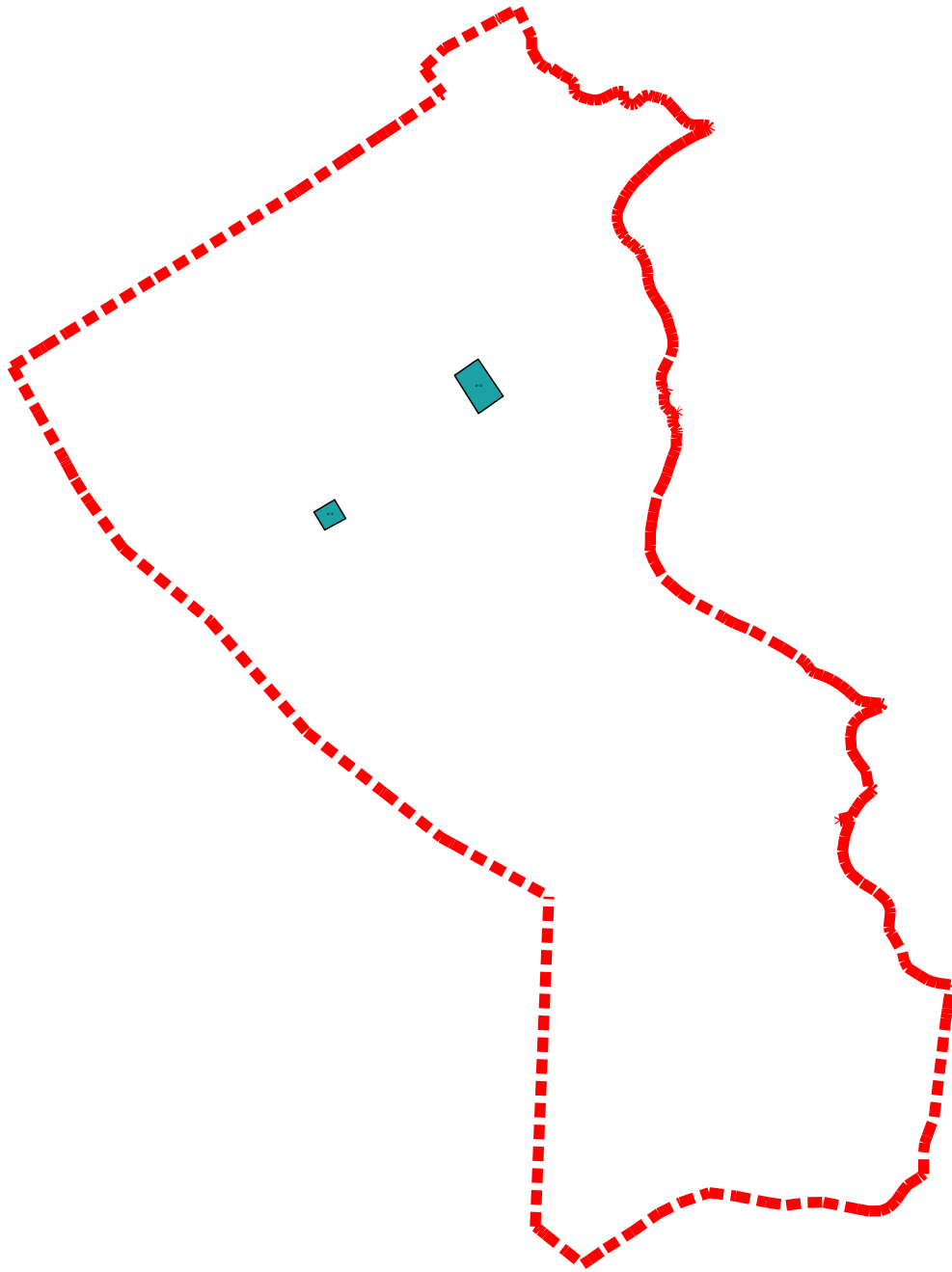


Масштаб 1:40 000

Подпись _____ Дата « 7 » мая 20 24 г.

Место для оттиска печати (при наличии) лица, составившего описание местоположения границ объекта

Раздел 4
План границ объекта



Масштаб 1:20 000

Подпись _____ Дата « 7 » _____ мая 20 24 г.

Место для оттиска печати (при наличии) лица, составившего описание местоположения границ объекта

Прохождение границы		Описание прохождения границы
от точки	до точки	
1	2	3
—	—	—

ОПИСАНИЕ МЕСТОПОЛОЖЕНИЯ ГРАНИЦ

Зона ритуальной деятельности (Сп-1)

(наименование объекта, местоположение границ которого описано (далее - объект))

Раздел 1

Сведения об объекте

№ п/п	Характеристики объекта	Описание характеристик
1	2	3
1	Местоположение объекта	Мурманская область, р-н Ковдорский
2	Площадь объекта ± величина погрешности определения площади ($P \pm \Delta P$)	376 930 м ² ± 25 м ²
3	Иные характеристики объекта	Вид объекта реестра границ: Территориальная зона Виды разрешенного использования земельных участков, расположенных в территориальной зоне: Основной вид разрешенного использования: Ритуальная деятельность (12.1) Вспомогательные виды: Коммунальное обслуживание (3.1), Бытовое обслуживание (3.3), Религиозное использование (3.7), Хранение автотранспорта (2.7.1), Размещение гаражей для собственных нужд (2.7.2), Служебные гаражи (4.9) Основной вид разрешенного использования: Земельные участки (территории) общего пользования (12.0) Вспомогательные виды: Коммунальное обслуживание (3.1), Бытовое обслуживание (3.3), Религиозное использование (3.7), Хранение автотранспорта (2.7.1), Размещение гаражей для собственных нужд (2.7.2), Служебные гаражи (4.9)

Раздел 2

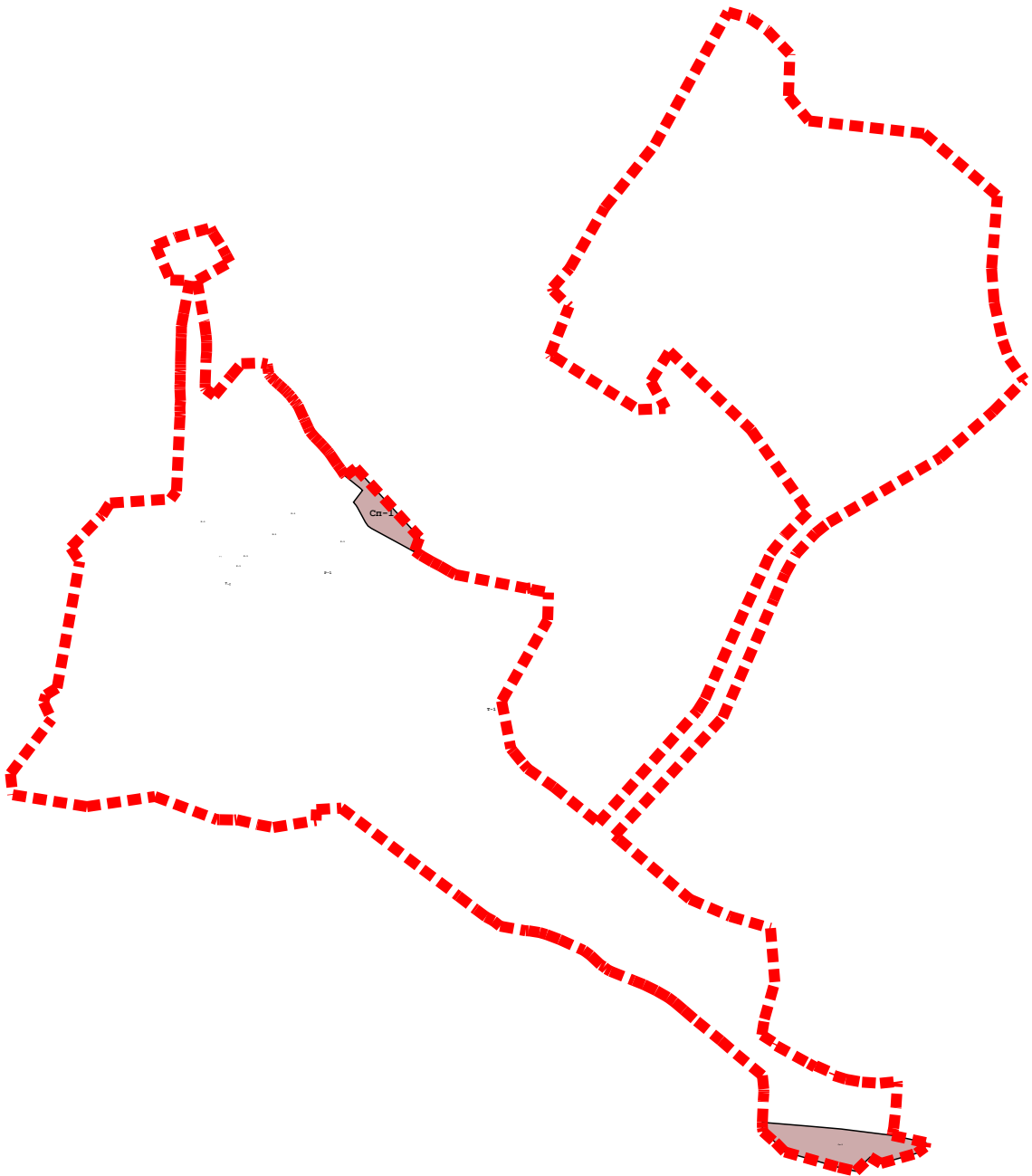
Сведения о местоположении границ объекта

1. Система координат МСК-51					
2. Сведения о характерных точках границ объекта					
Обозначение характерных точек границ	Координаты, м		Метод определения координат характерной точки	Средняя квадратическая погрешность положения характерной точки (Mt), м	Описание обозначения точки на местности (при наличии)
	X	Y			
1	2	3	4	5	6
СП-1(1)					
497484	483 000,10	1 337 598,47	Картометрический метод	25,00	—
497485	483 027,82	1 337 595,92		25,00	
497486	483 053,22	1 337 595,83		25,00	
497487	483 067,39	1 337 595,40		25,00	
497488	483 043,29	1 337 904,20		25,00	
497489	483 018,19	1 338 171,03		25,00	
497490	482 971,87	1 338 543,45		25,00	
497491	482 919,43	1 338 788,84		25,00	
497492	482 888,05	1 338 784,01		25,00	
497493	482 841,21	1 338 720,75		25,00	
497494	482 766,54	1 338 461,68		25,00	
497495	482 812,83	1 338 383,08		25,00	
497496	482 710,35	1 338 276,85		25,00	
497497	482 740,45	1 338 149,18		25,00	
497498	482 852,95	1 337 757,80		25,00	
497499	482 923,46	1 337 688,67		25,00	
497500	482 921,25	1 337 685,25		25,00	
497484	483 000,10	1 337 598,47		25,00	
СП-1(2)					
497501	487 793,67	1 334 548,22	Картометрический метод	25,00	—
497502	487 795,75	1 334 550,70		25,00	
497503	487 854,39	1 334 625,69		25,00	
497504	487 345,80	1 335 089,89		25,00	
497505	487 249,45	1 335 054,50		25,00	
497506	487 213,90	1 335 100,64		25,00	
497507	487 296,80	1 334 950,82		25,00	
497508	487 413,35	1 334 737,70		25,00	
497509	487 430,54	1 334 715,03		25,00	
497510	487 458,23	1 334 694,54		25,00	
497511	487 564,21	1 334 638,32		25,00	
497512	487 580,69	1 334 626,91		25,00	
497513	487 604,52	1 334 608,63		25,00	
497514	487 606,44	1 334 611,11		25,00	
497515	487 691,77	1 334 674,05		25,00	
497516	487 703,40	1 334 661,90		25,00	
497501	487 793,67	1 334 548,22		25,00	
СП-1(3)					
497517	478 383,57	1 349 748,98	Картометрический метод	25,00	—
497518	478 428,30	1 349 707,41		25,00	
497519	478 496,35	1 349 636,80		25,00	
497520	478 552,05	1 349 615,33		25,00	
497521	478 579,76	1 349 635,88		25,00	
497522	478 599,91	1 349 651,59		25,00	
497523	478 614,04	1 349 713,11		25,00	
497524	478 459,07	1 349 789,53		25,00	
497525	478 430,81	1 349 781,46		25,00	

Раздел 2

Сведения о местоположении границ объекта					
1	2	3	4	5	6
497517	478 383,57	1 349 748,98	Картометрический метод	25,00	—
Сп-1(4)					
497526	479 111,14	1 368 362,77	Картометрический метод	25,00	—
497527	479 165,61	1 368 384,16		25,00	
497528	479 171,05	1 368 388,90		25,00	
497529	479 169,06	1 368 395,74		25,00	
497530	479 160,18	1 368 398,70		25,00	
497531	479 153,77	1 368 406,58		25,00	
497532	479 157,47	1 368 415,70		25,00	
497533	479 156,49	1 368 420,14		25,00	
497534	479 152,56	1 368 421,41		25,00	
497535	479 116,80	1 368 411,76		25,00	
497536	479 120,01	1 368 426,55		25,00	
497537	479 121,73	1 368 435,92		25,00	
497538	479 121,48	1 368 441,58		25,00	
497539	479 115,82	1 368 446,27		25,00	
497540	479 108,17	1 368 449,47		25,00	
497541	479 098,07	1 368 450,70		25,00	
497542	479 097,08	1 368 440,60		25,00	
497543	479 097,08	1 368 427,29		25,00	
497544	479 098,81	1 368 407,82		25,00	
497545	479 099,55	1 368 383,91		25,00	
497546	479 085,74	1 368 374,79		25,00	
497547	479 075,39	1 368 367,39		25,00	
497548	479 067,50	1 368 359,26		25,00	
497549	479 065,89	1 368 350,02		25,00	
497550	479 066,76	1 368 343,98		25,00	
497551	479 072,68	1 368 338,56		25,00	
497552	479 080,57	1 368 336,09		25,00	
497553	479 089,44	1 368 336,34		25,00	
497554	479 100,04	1 368 342,25		25,00	
497555	479 108,17	1 368 355,07		25,00	
497526	479 111,14	1 368 362,77	25,00		
3. Сведения о характерных точках части (частей) границы объекта					
1	2	3	4	5	6
—	—	—	—	—	—

Раздел 4
План границ объекта

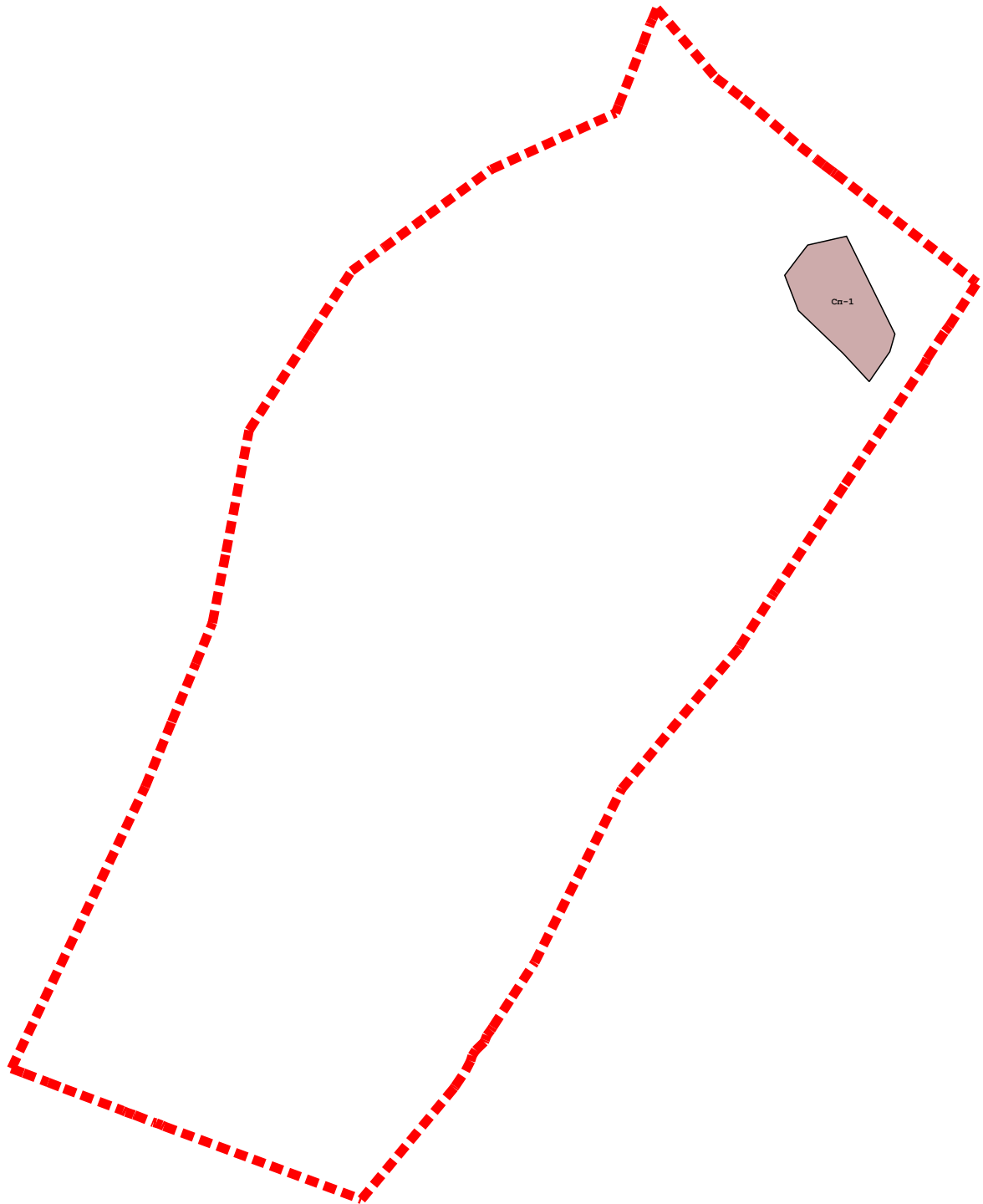


Масштаб 1:50 000

Подпись _____ Дата « 7 » _____ мая 20 24 г.

Место для оттиска печати (при наличии) лица, составившего описание местоположения границ объекта

Раздел 4
План границ объекта

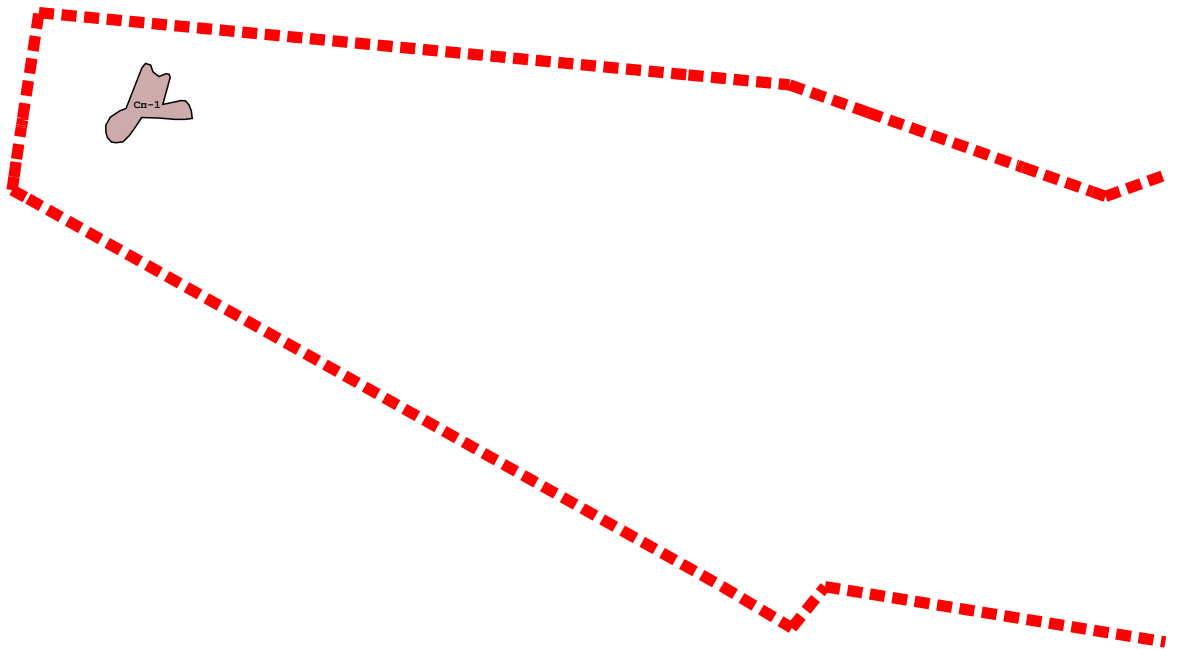


Масштаб 1:10 000

Подпись _____ Дата « 7 » _____ мая 20 24 г.

Место для оттиска печати (при наличии) лица, составившего описание местоположения границ объекта

Раздел 4
План границ объекта



Масштаб 1:10 000

Подпись _____ Дата « 7 » _____ мая 20 24 г.

Место для оттиска печати (при наличии) лица, составившего описание местоположения границ объекта

Прохождение границы		Описание прохождения границы
от точки	до точки	
1	2	3
—	—	—

ОПИСАНИЕ МЕСТОПОЛОЖЕНИЯ ГРАНИЦ

Зона запаса (Сп-3)

(наименование объекта, местоположение границ которого описано (далее - объект))

Раздел 1

Сведения об объекте

№ п/п	Характеристики объекта	Описание характеристик
1	2	3
1	Местоположение объекта	Мурманская область, р-н Ковдорский
2	Площадь объекта ± величина погрешности определения площади ($P \pm \Delta P$)	16 906 192 м ² ± 25 м ²
3	Иные характеристики объекта	Вид объекта реестра границ: Территориальная зона Виды разрешенного использования земельных участков, расположенных в территориальной зоне: Основной вид разрешенного использования: Запас (12.3)

Раздел 2

Сведения о местоположении границ объекта

1. Система координат МСК-51

2. Сведения о характерных точках границ объекта

Обозначение характерных точек границ	Координаты, м		Метод определения координат характерной точки	Средняя квадратическая погрешность положения характерной точки (Mt), м	Описание обозначения точки на местности (при наличии)
	X	Y			
1	2	3	4	5	6
СП-3(1)					
1	476 663,68	1 340 749,24	Картометрический метод	25,00	—
2	477 400,46	1 341 288,37		25,00	
3	478 200,86	1 341 627,82		25,00	
4	478 188,24	1 342 488,36		25,00	
5	478 265,27	1 342 551,39		25,00	
6	478 863,56	1 341 801,41		25,00	
7	479 192,57	1 341 653,61		25,00	
8	479 326,92	1 341 706,53		25,00	
9	479 528,39	1 341 595,26		25,00	
10	479 839,07	1 341 780,35		25,00	
11	480 373,40	1 341 543,19		25,00	
12	480 595,06	1 342 190,12		25,00	
13	480 976,16	1 343 028,53		25,00	
14	480 984,22	1 343 046,29		25,00	
15	480 992,33	1 343 064,12		25,00	
16	481 053,96	1 343 199,70		25,00	
17	480 960,40	1 343 266,74		25,00	
18	480 948,93	1 343 274,96		25,00	
19	480 937,55	1 343 283,10		25,00	
20	480 595,48	1 343 543,15		25,00	
21	480 821,33	1 343 856,93		25,00	
22	480 827,26	1 343 865,16		25,00	
23	480 833,29	1 343 873,49		25,00	
24	480 947,76	1 344 032,56		25,00	
25	480 953,73	1 344 040,86		25,00	
26	480 969,75	1 344 063,10		25,00	
27	480 932,54	1 344 142,58		25,00	
28	480 764,89	1 344 091,83		25,00	
29	480 794,41	1 344 004,01		25,00	
30	480 688,08	1 343 956,57		25,00	
31	480 676,25	1 343 951,30		25,00	
32	480 665,54	1 343 946,52		25,00	
33	480 466,41	1 343 857,69		25,00	
34	480 553,99	1 343 762,76		25,00	
35	480 476,45	1 343 715,06		25,00	
36	480 359,97	1 343 655,21		25,00	
37	480 329,15	1 343 521,37		25,00	
38	480 223,87	1 343 248,68		25,00	
39	480 649,97	1 343 085,80		25,00	
40	480 522,85	1 342 735,25		25,00	
41	480 401,86	1 342 523,73		25,00	
42	480 364,42	1 342 543,64		25,00	
43	480 155,05	1 342 167,44		25,00	
44	480 112,79	1 342 183,47		25,00	
45	480 022,54	1 341 975,38		25,00	
46	480 109,94	1 341 929,76		25,00	

Раздел 2

Сведения о местоположении границ объекта

1	2	3	4	5	6
47	480 087,24	1 341 861,48	Картометрический метод	25,00	—
48	479 904,29	1 341 969,46		25,00	
49	479 703,09	1 341 975,75		25,00	
50	479 529,77	1 341 905,31		25,00	
51	479 388,48	1 341 962,18		25,00	
52	479 058,26	1 341 952,71		25,00	
53	478 662,06	1 342 277,08		25,00	
54	478 713,60	1 342 346,36		25,00	
55	478 414,68	1 342 581,20		25,00	
56	478 311,45	1 342 729,28		25,00	
57	478 172,81	1 342 843,73		25,00	
58	478 111,33	1 342 840,78		25,00	
59	477 902,59	1 342 777,76		25,00	
60	477 847,46	1 342 809,50		25,00	
61	477 863,01	1 342 958,94		25,00	
62	477 568,68	1 343 093,54		25,00	
63	477 564,49	1 343 200,58		25,00	
64	477 637,46	1 343 311,78		25,00	
65	477 785,86	1 343 466,11		25,00	
66	477 838,68	1 343 559,95		25,00	
67	477 832,93	1 343 884,78		25,00	
68	477 883,15	1 343 891,11		25,00	
69	477 843,09	1 344 051,28		25,00	
70	477 923,61	1 344 209,91		25,00	
71	478 026,19	1 344 238,60		25,00	
72	478 149,29	1 344 363,79		25,00	
73	478 244,43	1 344 397,15		25,00	
74	478 283,17	1 344 553,43		25,00	
75	478 396,89	1 344 702,89		25,00	
76	478 609,40	1 344 898,42		25,00	
77	478 395,09	1 344 963,29		25,00	
78	478 213,74	1 345 055,37		25,00	
79	478 007,92	1 344 874,66		25,00	
80	477 884,60	1 344 915,63		25,00	
81	477 690,37	1 344 704,65		25,00	
82	477 133,19	1 344 690,85		25,00	
83	477 012,73	1 344 407,34		25,00	
84	477 561,02	1 343 935,18		25,00	
85	477 658,40	1 343 588,69		25,00	
86	477 389,76	1 343 322,00		25,00	
87	477 246,31	1 343 317,73		25,00	
88	476 986,43	1 343 632,96		25,00	
89	476 999,14	1 343 457,28		25,00	
90	476 855,46	1 343 222,18		25,00	
91	476 505,61	1 343 432,49		25,00	
92	476 427,22	1 343 416,51		25,00	
93	476 097,61	1 343 238,85		25,00	
94	476 072,83	1 343 042,84		25,00	
95	475 771,25	1 342 911,12		25,00	
96	475 784,76	1 342 829,63		25,00	
97	475 755,14	1 342 740,10		25,00	
98	475 711,35	1 342 240,97		25,00	
99	475 776,47	1 342 114,96		25,00	
100	475 870,76	1 342 045,86		25,00	
101	475 963,18	1 342 043,06		25,00	

Раздел 2

Сведения о местоположении границ объекта

1	2	3	4	5	6
102	476 148,24	1 341 848,60	Картометрический метод	25,00	—
103	476 594,14	1 341 859,92		25,00	
104	476 772,58	1 341 716,32		25,00	
105	476 844,35	1 341 718,15		25,00	
106	477 080,35	1 341 535,16		25,00	
107	477 031,03	1 341 467,54		25,00	
108	476 879,47	1 341 565,82		25,00	
109	476 801,10	1 341 436,13		25,00	
110	476 969,50	1 341 287,18		25,00	
111	476 677,33	1 341 101,01		25,00	
112	476 457,95	1 341 059,72		25,00	
113	476 045,35	1 341 141,19		25,00	
114	475 692,65	1 341 459,12		25,00	
115	475 807,17	1 341 579,48		25,00	
116	475 965,74	1 341 593,73		25,00	
117	476 031,48	1 341 626,00		25,00	
118	475 823,28	1 341 802,42		25,00	
119	475 807,00	1 341 798,00		25,00	
120	475 678,80	1 341 774,70		25,00	
121	475 655,64	1 341 773,15		25,00	
122	475 610,10	1 341 330,65		25,00	
123	475 985,64	1 340 959,45		25,00	
1	476 663,68	1 340 749,24		25,00	
Сп-3(2)					
124	473 328,81	1 332 237,01	Картометрический метод	25,00	—
125	473 270,72	1 334 295,34		25,00	
126	472 963,00	1 334 293,06		25,00	
127	472 942,32	1 334 292,90		25,00	
128	472 449,14	1 334 289,27		25,00	
129	472 294,96	1 333 904,55		25,00	
130	471 977,57	1 333 779,94		25,00	
131	471 833,63	1 333 339,16		25,00	
132	472 108,52	1 333 107,35		25,00	
133	472 200,27	1 332 820,43		25,00	
134	472 333,78	1 332 547,12		25,00	
135	472 235,94	1 332 112,07		25,00	
136	471 993,91	1 330 658,25		25,00	
137	472 869,68	1 330 280,26		25,00	
124	473 328,81	1 332 237,01		25,00	
Сп-3(3)					
138	486 133,57	1 337 068,84	Картометрический метод	25,00	—
139	487 160,74	1 337 194,98		25,00	
140	487 667,15	1 337 057,52		25,00	
141	488 290,13	1 336 888,42		25,00	
142	488 488,14	1 336 780,40		25,00	
143	488 707,63	1 336 915,08		25,00	
144	488 134,15	1 337 512,67		25,00	
145	487 533,73	1 337 931,61		25,00	
146	487 353,37	1 337 753,78		25,00	
147	487 231,91	1 337 656,03		25,00	
148	486 846,97	1 337 478,79		25,00	
149	486 166,25	1 337 175,67		25,00	
150	486 076,20	1 337 119,77		25,00	
151	486 043,07	1 337 087,09		25,00	
138	486 133,57	1 337 068,84		25,00	

Раздел 2

Сведения о местоположении границ объекта

1	2	3	4	5	6
Сп-3(4)					
152	475 281,88	1 343 633,79	Картометрический метод	25,00	—
153	475 406,42	1 343 642,02		25,00	
154	475 472,46	1 343 398,59		25,00	
155	475 612,10	1 343 434,61		25,00	
156	475 651,33	1 343 346,50		25,00	
157	475 780,20	1 343 305,09		25,00	
158	475 809,83	1 343 256,42		25,00	
159	475 880,07	1 343 281,96		25,00	
160	475 984,46	1 343 385,71		25,00	
161	476 057,33	1 343 332,46		25,00	
162	476 511,27	1 343 615,83		25,00	
163	476 486,45	1 343 819,32		25,00	
164	476 433,43	1 343 999,16		25,00	
165	476 374,32	1 344 144,26		25,00	
166	476 257,23	1 344 369,50		25,00	
167	476 082,01	1 344 530,83		25,00	
168	475 818,88	1 344 337,89		25,00	
169	475 262,24	1 344 371,69		25,00	
170	475 176,13	1 344 169,09		25,00	
171	475 287,14	1 343 958,41		25,00	
152	475 281,88	1 343 633,79	25,00		
Сп-3(5)					
172	489 880,68	1 334 878,98	Картометрический метод	25,00	—
173	489 806,14	1 335 213,81		25,00	
174	489 738,44	1 335 519,71		25,00	
175	489 659,86	1 335 872,24		25,00	
176	489 315,16	1 336 187,93		25,00	
177	489 170,67	1 336 061,00		25,00	
178	489 154,07	1 336 063,63		25,00	
179	489 036,91	1 336 184,05		25,00	
180	488 989,96	1 336 193,36		25,00	
181	488 694,32	1 336 053,29		25,00	
182	488 681,40	1 336 044,11		25,00	—
183	488 674,62	1 336 048,32		25,00	
184	488 681,24	1 336 057,67		25,00	Временный межевой знак
185	488 987,13	1 336 205,38		25,00	
186	489 050,52	1 336 222,71		25,00	
187	489 040,66	1 336 245,12		25,00	—
188	488 827,28	1 336 150,93		25,00	
189	488 670,52	1 336 068,48		25,00	
190	488 585,17	1 335 860,75		25,00	
191	488 977,51	1 335 380,56		25,00	
192	489 427,63	1 334 870,84	25,00		
172	489 880,68	1 334 878,98	25,00		
Сп-3(6)					
193	475 281,88	1 343 633,79	Картометрический метод	25,00	—
194	474 348,38	1 343 581,61		25,00	
195	474 128,55	1 343 581,39		25,00	
196	473 678,94	1 342 200,76		25,00	
197	473 781,79	1 342 124,92		25,00	

Раздел 2

Сведения о местоположении границ объекта

1	2	3	4	5	6
198	473 824,46	1 341 855,88	Картометрический метод	25,00	—
199	473 738,98	1 341 478,96		25,00	
200	473 772,43	1 341 379,56		25,00	
201	473 862,85	1 341 277,28		25,00	
202	474 126,35	1 341 397,28		25,00	
203	474 422,77	1 341 130,29		25,00	
204	474 584,56	1 341 286,91		25,00	
205	475 128,41	1 341 396,58		25,00	
206	475 160,19	1 341 636,67		25,00	
207	474 963,16	1 341 574,06		25,00	
208	474 778,10	1 341 588,36		25,00	
209	474 493,51	1 341 499,78		25,00	
210	474 424,37	1 341 220,32		25,00	
211	474 205,82	1 341 603,74		25,00	
212	474 096,08	1 341 646,05		25,00	
213	473 855,66	1 341 445,50		25,00	
214	473 827,00	1 341 482,74		25,00	
215	473 906,18	1 341 596,95		25,00	
216	473 896,60	1 341 711,38		25,00	
217	473 925,64	1 341 702,02		25,00	
218	474 048,36	1 341 799,13		25,00	
219	474 073,20	1 341 764,55		25,00	
220	474 149,15	1 341 829,34		25,00	
221	473 969,00	1 342 058,98		25,00	
222	473 920,01	1 342 092,73		25,00	
223	473 920,92	1 342 151,14		25,00	
224	474 067,81	1 342 205,92		25,00	
225	474 038,10	1 342 258,59		25,00	
226	474 061,83	1 342 394,04		25,00	
227	473 948,60	1 342 539,22		25,00	
228	474 039,84	1 342 695,19		25,00	
229	474 009,95	1 342 813,75		25,00	
230	474 066,25	1 342 831,60		25,00	
231	474 308,09	1 343 199,73	25,00		
232	474 319,05	1 343 247,77	25,00		
233	474 449,72	1 343 412,03	25,00		
234	474 667,66	1 343 416,14	25,00		
235	474 904,80	1 343 486,04	25,00		
236	475 088,55	1 343 522,57	25,00		
193	475 281,88	1 343 633,79	25,00		
Сп-3(7)					
237	476 013,27	1 345 480,85	Картометрический метод	25,00	—
238	476 134,39	1 344 781,66		25,00	
239	476 086,93	1 344 551,54		25,00	
240	476 245,37	1 344 596,25		25,00	
241	476 343,74	1 344 572,21		25,00	
242	476 492,85	1 344 477,52		25,00	
243	476 515,40	1 344 513,75		25,00	
244	476 754,17	1 344 371,97		25,00	
245	476 983,18	1 344 785,75		25,00	
246	476 838,91	1 344 934,63		25,00	
247	476 967,21	1 345 190,59		25,00	
248	477 066,95	1 345 528,65		25,00	
249	476 977,21	1 345 636,38		25,00	
250	476 978,79	1 345 580,24	25,00		

Раздел 2

Сведения о местоположении границ объекта

1	2	3	4	5	6
251	476 856,00	1 345 600,52	Картометрический метод	25,00	—
252	476 845,64	1 345 469,22		25,00	
253	476 661,24	1 345 506,64		25,00	
254	476 617,09	1 345 407,21		25,00	
255	476 619,48	1 345 323,02		25,00	
256	476 756,65	1 345 293,75		25,00	
257	476 748,99	1 345 232,69		25,00	
258	476 432,64	1 345 280,83		25,00	
259	476 478,37	1 344 996,42		25,00	
260	476 668,80	1 344 912,35		25,00	
261	476 653,91	1 344 776,17		25,00	
262	476 458,08	1 344 883,60		25,00	
263	476 334,23	1 345 105,15		25,00	
264	476 282,72	1 345 099,14		25,00	
265	476 317,84	1 345 020,45		25,00	
266	476 222,86	1 345 055,52		25,00	
267	476 219,35	1 345 177,12		25,00	
268	476 133,49	1 345 221,76	25,00		
237	476 013,27	1 345 480,85	25,00		
Сп-3(8)					
269	476 737,92	1 345 784,78	Картометрический метод	25,00	—
270	475 807,24	1 346 507,60		25,00	
271	475 653,17	1 346 233,52		25,00	
272	475 933,26	1 345 926,93		25,00	
273	475 872,99	1 345 737,99		25,00	
274	476 013,27	1 345 480,85		25,00	
275	476 084,55	1 345 782,25		25,00	
276	476 284,40	1 345 862,24		25,00	
269	476 737,92	1 345 784,78		25,00	
Сп-3(9)					
277	487 294,66	1 333 301,86	Картометрический метод	25,00	—
293	487 346,08	1 333 229,66		25,00	
292	487 318,57	1 333 210,37		25,00	
291	487 279,87	1 333 187,73		25,00	
290	487 258,56	1 333 172,23		25,00	
289	487 211,72	1 333 137,51		25,00	
288	487 169,00	1 333 109,85		25,00	
287	487 160,33	1 333 108,78		25,00	
286	487 149,01	1 333 109,73		25,00	
285	487 105,62	1 333 171,36		25,00	
284	487 107,01	1 333 176,45		25,00	
283	487 109,27	1 333 179,26		25,00	
282	487 169,73	1 333 220,12		25,00	
281	487 201,21	1 333 240,13		25,00	
280	487 242,25	1 333 267,63		25,00	
279	487 255,38	1 333 277,03		25,00	
278	487 289,15	1 333 302,18		25,00	
277	487 294,66	1 333 301,86	25,00		
Вырез 1 из 3					
294	487 145,34	1 333 145,85	Картометрический метод	25,00	—
295	487 216,46	1 333 192,48		25,00	
296	487 192,02	1 333 229,17		25,00	
297	487 120,86	1 333 182,52		25,00	
294	487 145,34	1 333 145,85		25,00	
Вырез 2 из 3					

Раздел 2

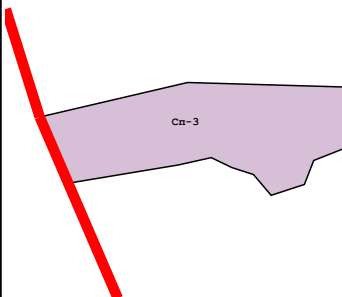
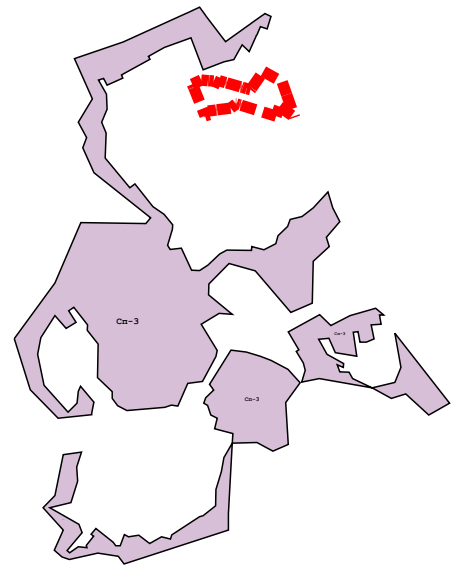
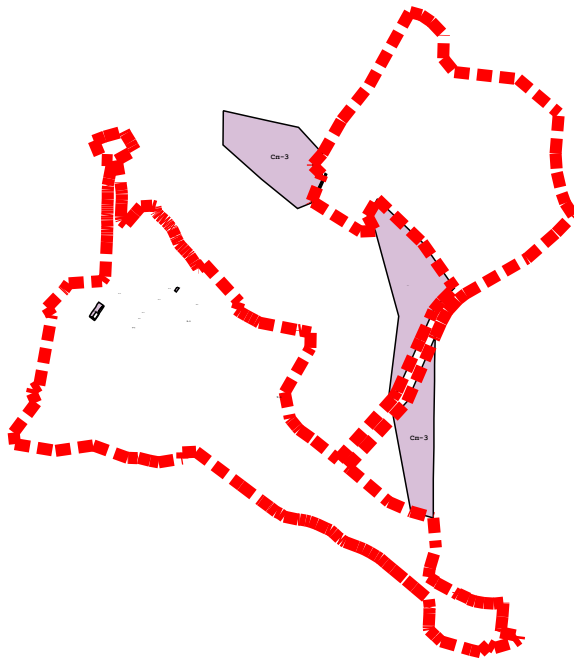
Сведения о местоположении границ объекта					
1	2	3	4	5	6
298	487 302,94	1 333 287,43	Картометрический метод	25,00	—
299	487 300,38	1 333 290,50		25,00	
300	487 239,20	1 333 244,00		25,00	
301	487 210,48	1 333 222,50		25,00	
302	487 212,87	1 333 219,30		25,00	
303	487 235,01	1 333 235,89		25,00	
304	487 238,14	1 333 232,21		25,00	
305	487 247,54	1 333 238,93		25,00	
306	487 244,66	1 333 243,12		25,00	
298	487 302,94	1 333 287,43		25,00	
Вырез 3 из 3					
307	487 160,38	1 333 115,98	Картометрический метод	25,00	—
308	487 117,98	1 333 174,11		25,00	
309	487 112,44	1 333 170,01		25,00	
310	487 154,51	1 333 112,88		25,00	
307	487 160,38	1 333 115,98		25,00	
Сп-3(10)					
294	487 145,34	1 333 145,85	Картометрический метод	25,00	—
295	487 216,46	1 333 192,48		25,00	
296	487 192,02	1 333 229,17		25,00	
297	487 120,86	1 333 182,52		25,00	
294	487 145,34	1 333 145,85		25,00	
Сп-3(11)					
298	487 302,94	1 333 287,43	Картометрический метод	25,00	—
299	487 300,38	1 333 290,50		25,00	
300	487 239,20	1 333 244,00		25,00	
301	487 210,48	1 333 222,50		25,00	
302	487 212,87	1 333 219,30		25,00	
303	487 235,01	1 333 235,89		25,00	
304	487 238,14	1 333 232,21		25,00	
305	487 247,54	1 333 238,93		25,00	
306	487 244,66	1 333 243,12		25,00	
298	487 302,94	1 333 287,43		25,00	
Сп-3(12)					
307	487 160,38	1 333 115,98	Картометрический метод	25,00	—
308	487 117,98	1 333 174,11		25,00	
309	487 112,44	1 333 170,01		25,00	
310	487 154,51	1 333 112,88		25,00	
307	487 160,38	1 333 115,98		25,00	
Сп-3(13)					
311	491 343,74	1 363 023,55	Картометрический метод	25,00	—
312	491 351,01	1 363 020,84		25,00	
313	491 355,42	1 363 027,36		25,00	
314	491 365,37	1 363 035,32		25,00	
315	491 379,51	1 363 043,38		25,00	
316	491 389,79	1 363 047,42		25,00	
317	491 398,44	1 363 047,14		25,00	
318	491 402,36	1 363 048,03		25,00	
319	491 413,22	1 363 061,58		25,00	
320	491 433,73	1 363 079,28		25,00	
321	491 459,03	1 363 086,74		25,00	
322	491 444,14	1 363 101,09		25,00	
323	491 441,40	1 363 107,34		25,00	
324	491 441,22	1 363 120,57		25,00	
325	491 443,41	1 363 129,20		25,00	

Раздел 2

Сведения о местоположении границ объекта

1	2	3	4	5	6			
326	491 445,35	1 363 132,86	Картометрический метод	25,00	—			
327	491 448,28	1 363 135,88		25,00				
328	491 452,22	1 363 137,92		25,00				
329	491 459,15	1 363 139,34		25,00				
330	491 464,08	1 363 141,73		25,00				
331	491 470,63	1 363 146,78		25,00				
332	491 473,55	1 363 150,79		25,00				
333	491 478,37	1 363 160,45		25,00				
334	491 480,94	1 363 166,11		25,00				
335	491 483,47	1 363 174,42		25,00				
336	491 485,04	1 363 180,73		25,00				
337	491 484,93	1 363 188,33		25,00				
338	491 481,17	1 363 197,21		25,00				
339	491 475,14	1 363 202,09		25,00				
340	491 468,16	1 363 200,08		25,00				
341	491 460,32	1 363 187,78		25,00				
342	491 457,10	1 363 181,09		25,00				
343	491 443,34	1 363 152,65		25,00				
344	491 432,12	1 363 132,35		25,00				
345	491 418,20	1 363 139,89		25,00				
346	491 411,64	1 363 121,75		25,00				
347	491 388,85	1 363 134,48		25,00		-		
348	491 378,19	1 363 106,92		25,00		—		
349	491 368,73	1 363 110,88		25,00				
350	491 362,56	1 363 096,48		25,00				
351	491 375,59	1 363 087,85		25,00				
352	491 360,70	1 363 044,42		25,00				
353	491 349,60	1 363 031,68		25,00				
311	491 343,74	1 363 023,55		25,00				
Сп-3(14)								
354	487 544,06	1 334 263,94		Картометрический метод			25,00	—
355	487 544,56	1 334 270,83	25,00					
356	487 530,02	1 334 291,40	25,00					
357	487 482,95	1 334 256,44	25,00					
358	487 499,52	1 334 232,86	25,00					
354	487 544,06	1 334 263,94	25,00					
Сп-3(15)								
359	484 574,05	1 337 358,97	Картометрический метод	25,00	—			
360	484 488,59	1 337 653,33		25,00				
361	484 837,49	1 337 654,59		25,00				
362	485 001,41	1 337 655,96		25,00				
363	485 424,95	1 337 660,62		25,00				
364	485 798,30	1 337 664,00		25,00				
365	486 297,89	1 337 670,25		25,00				
366	486 520,96	1 337 672,16		25,00				
367	486 889,21	1 337 678,40		25,00				
368	486 028,76	1 337 305,58		25,00				
369	485 831,72	1 337 125,13		25,00				
359	484 574,05	1 337 358,97		25,00				
3. Сведения о характерных точках части (частей) границы объекта								
1	2	3	4	5	6			
—	—	—	—	—	—			

Раздел 4
План границ объекта

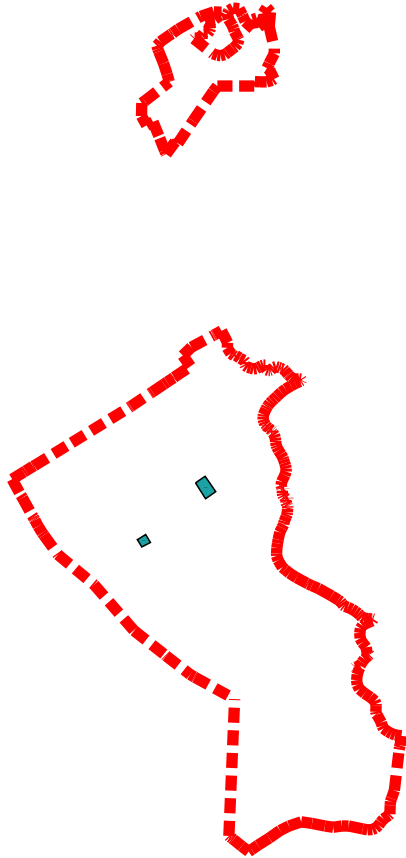


Масштаб 1:100 000

Подпись _____ Дата « 7 » мая 20 24 г.

Место для оттиска печати (при наличии) лица, составившего описание местоположения границ объекта

Раздел 4
План границ объекта



Масштаб 1:50 000

Подпись _____ Дата « 7 » _____ мая 20 24 г.

Место для оттиска печати (при наличии) лица, составившего описание местоположения границ объекта

Прохождение границы		Описание прохождения границы
от точки	до точки	
1	2	3
—	—	—

ОПИСАНИЕ МЕСТОПОЛОЖЕНИЯ ГРАНИЦ

Зона режимных территорий (ЗО)

(наименование объекта, местоположение границ которого описано (далее - объект))

Раздел 1

Сведения об объекте

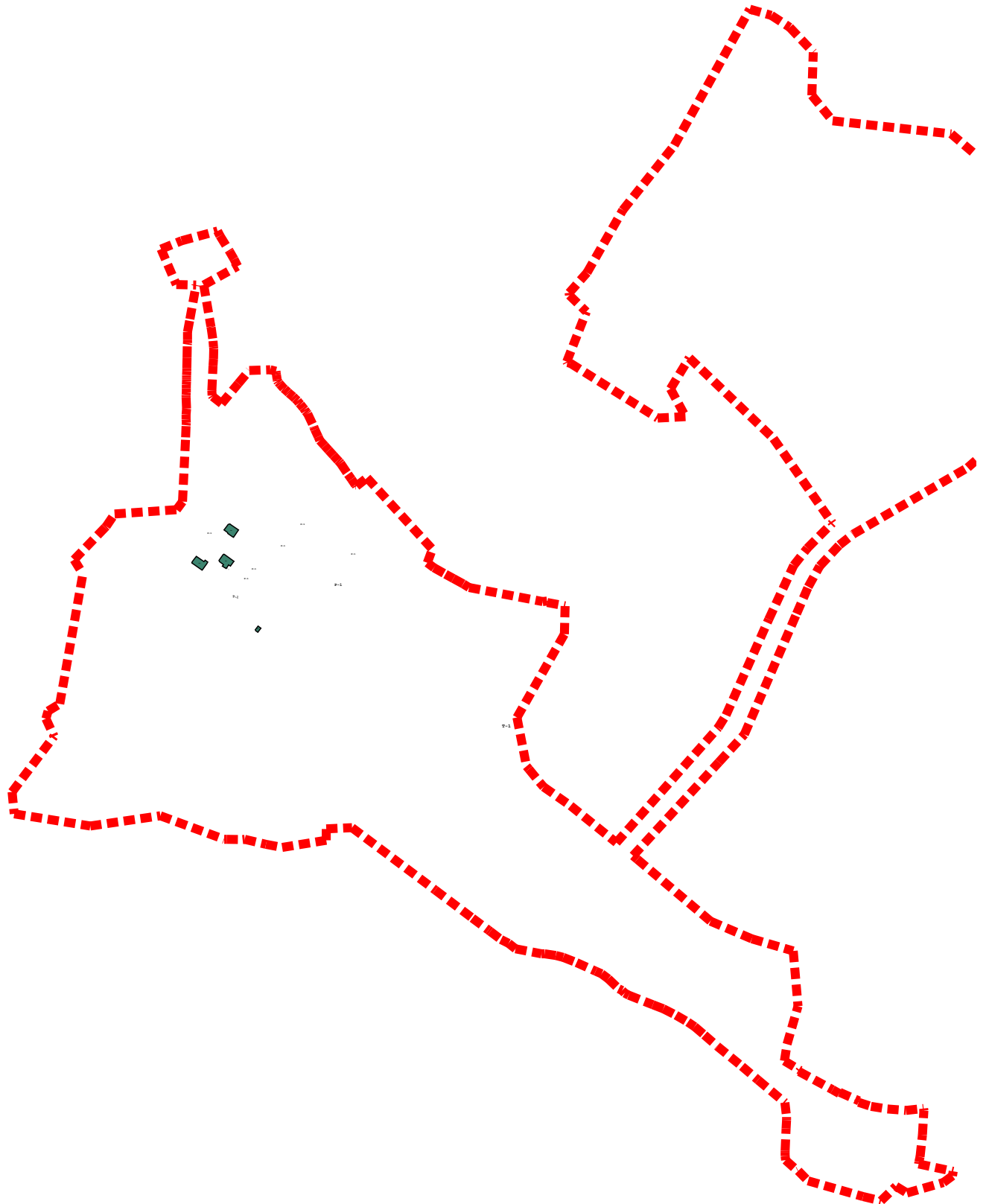
№ п/п	Характеристики объекта	Описание характеристик
1	2	3
1	Местоположение объекта	Мурманская область, р-н Ковдорский
2	Площадь объекта ± величина погрешности определения площади ($P \pm \Delta P$)	17 459 м ² ± 25 м ²
3	Иные характеристики объекта	<p>Вид объекта реестра границ: Территориальная зона</p> <p>Виды разрешенного использования земельных участков, расположенных в территориальной зоне:</p> <p>Основной вид разрешенного использования: Обеспечение обороны и безопасности (8.0)</p> <p>Основной вид разрешенного использования: Обеспечение вооруженных сил (8.1)</p> <p>Основной вид разрешенного использования: Охрана государственной границы российской федерации (8.2)</p> <p>Вспомогательные виды: Хранение автотранспорта (2.7.1), Размещение гаражей для собственных нужд (2.7.2), Служебные гаражи (4.9), Связь (6.8), Трубопроводный транспорт (7.5), Автомобильный транспорт (7.2)</p> <p>Основной вид разрешенного использования: Обеспечение внутреннего правопорядка (8.3)</p> <p>Вспомогательные виды: Хранение автотранспорта (2.7.1), Размещение гаражей для собственных нужд (2.7.2), Служебные гаражи (4.9), Связь (6.8), Трубопроводный транспорт (7.5), Автомобильный транспорт (7.2)</p> <p>Основной вид разрешенного использования: Обеспечение деятельности по исполнению наказаний (8.4)</p> <p>Вспомогательные виды: Хранение автотранспорта (2.7.1), Размещение гаражей для собственных нужд (2.7.2), Служебные гаражи (4.9), Связь (6.8), Трубопроводный транспорт (7.5), Автомобильный транспорт (7.2)</p> <p>Основной вид разрешенного использования: Земельные участки (территории) общего пользования (12.0)</p> <p>Вспомогательные виды: Хранение автотранспорта (2.7.1), Размещение гаражей для собственных нужд (2.7.2), Служебные гаражи (4.9), Связь (6.8), Трубопроводный транспорт (7.5), Автомобильный транспорт (7.2)</p>

Раздел 2

Сведения о местоположении границ объекта

1. Система координат МСК-51					
2. Сведения о характерных точках границ объекта					
Обозначение характерных точек границ	Координаты, м		Метод определения координат характерной точки	Средняя квадратическая погрешность положения характерной точки (Mt), м	Описание обозначения точки на местности (при наличии)
	X	Y			
1	2	3	4	5	6
30(1)					
453545	487 295,90	1 333 594,54	Картометрический метод	25,00	—
453546	487 308,19	1 333 602,73		25,00	
453547	487 310,24	1 333 607,09		25,00	
453548	487 309,53	1 333 612,07		25,00	
453549	487 260,79	1 333 680,52		25,00	
453550	487 256,91	1 333 676,83		25,00	
453551	487 239,05	1 333 663,83		25,00	
453552	487 225,89	1 333 654,26		25,00	
453553	487 234,45	1 333 642,12		25,00	
453554	487 220,41	1 333 632,65		25,00	
453555	487 218,93	1 333 632,00		25,00	
453556	487 208,64	1 333 623,97		25,00	
453557	487 216,80	1 333 612,18		25,00	
453558	487 227,18	1 333 597,47		25,00	
453559	487 237,07	1 333 605,11		25,00	
453560	487 246,08	1 333 592,32		25,00	
453561	487 257,76	1 333 576,27		25,00	
453562	487 266,80	1 333 573,84		25,00	
453545	487 295,90	1 333 594,54	25,00		
30(2)					
453563	487 249,82	1 333 378,64	Картометрический метод	25,00	—
453564	487 264,59	1 333 389,64		25,00	
453565	487 296,26	1 333 413,30		25,00	
453566	487 277,54	1 333 439,48		25,00	
453567	487 257,78	1 333 467,44		25,00	
453568	487 258,84	1 333 468,15		25,00	
453569	487 269,06	1 333 474,99		25,00	
453570	487 255,03	1 333 494,66		25,00	
453571	487 244,03	1 333 487,30		25,00	
453572	487 201,54	1 333 456,10		25,00	
453573	487 197,11	1 333 452,89		25,00	
453563	487 249,82	1 333 378,64		25,00	
30(3)					
453574	487 524,43	1 333 639,99	Картометрический метод	25,00	—
453575	487 526,13	1 333 651,97		25,00	
453576	487 519,87	1 333 660,04		25,00	
453577	487 483,21	1 333 712,91		25,00	
453578	487 431,01	1 333 676,52		25,00	
453579	487 434,70	1 333 669,73		25,00	
453580	487 457,95	1 333 636,56		25,00	
453581	487 465,01	1 333 633,81		25,00	
453582	487 483,46	1 333 608,72		25,00	
453583	487 505,75	1 333 625,47		25,00	
453574	487 524,43	1 333 639,99		25,00	
30(4)					
453594	486 770,28	1 333 829,76	Картометрический метод	25,00	—

Раздел 4
План границ объекта

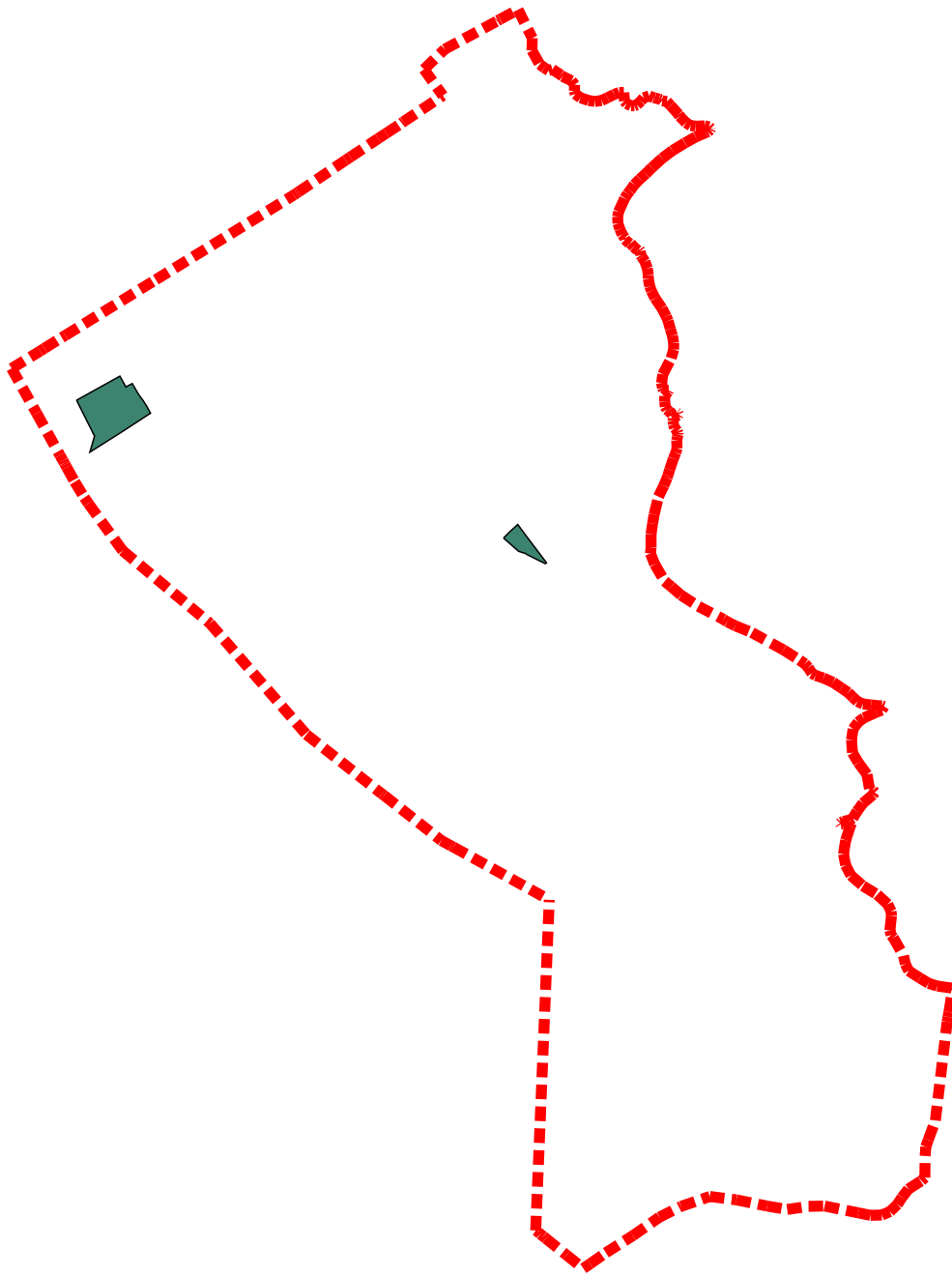


Масштаб 1:40 000

Подпись _____ Дата « 7 » мая 20 24 г.

Место для оттиска печати (при наличии) лица, составившего описание местоположения границ объекта

Раздел 4
План границ объекта



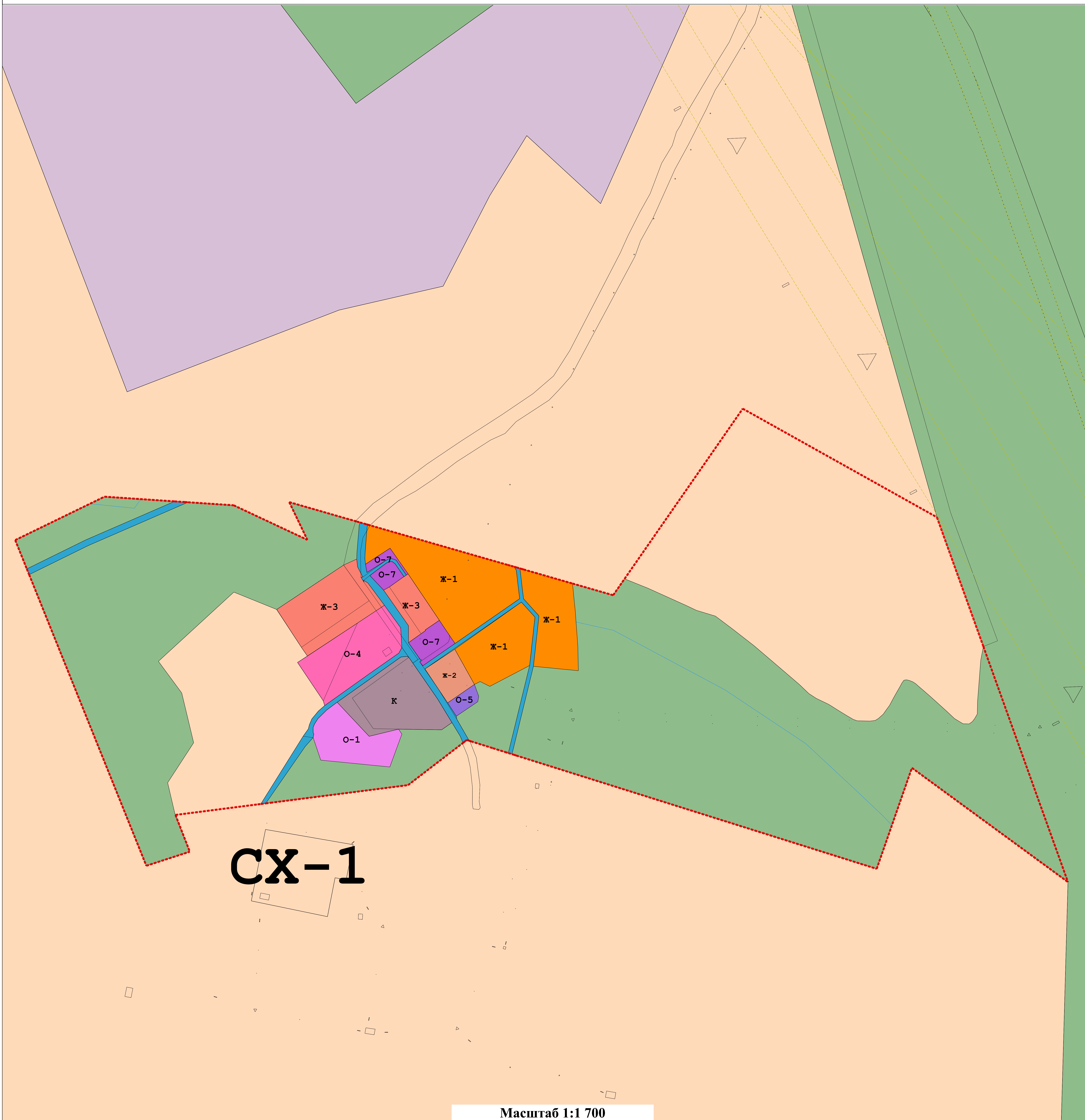
Масштаб 1:20 000

Подпись _____ Дата « 7 » _____ мая 20 24 г.

Место для оттиска печати (при наличии) лица, составившего описание местоположения границ объекта

Прохождение границы		Описание прохождения границы
от точки	до точки	
1	2	3
—	—	—

Карта градостроительного зонирования н.п. Лейпи

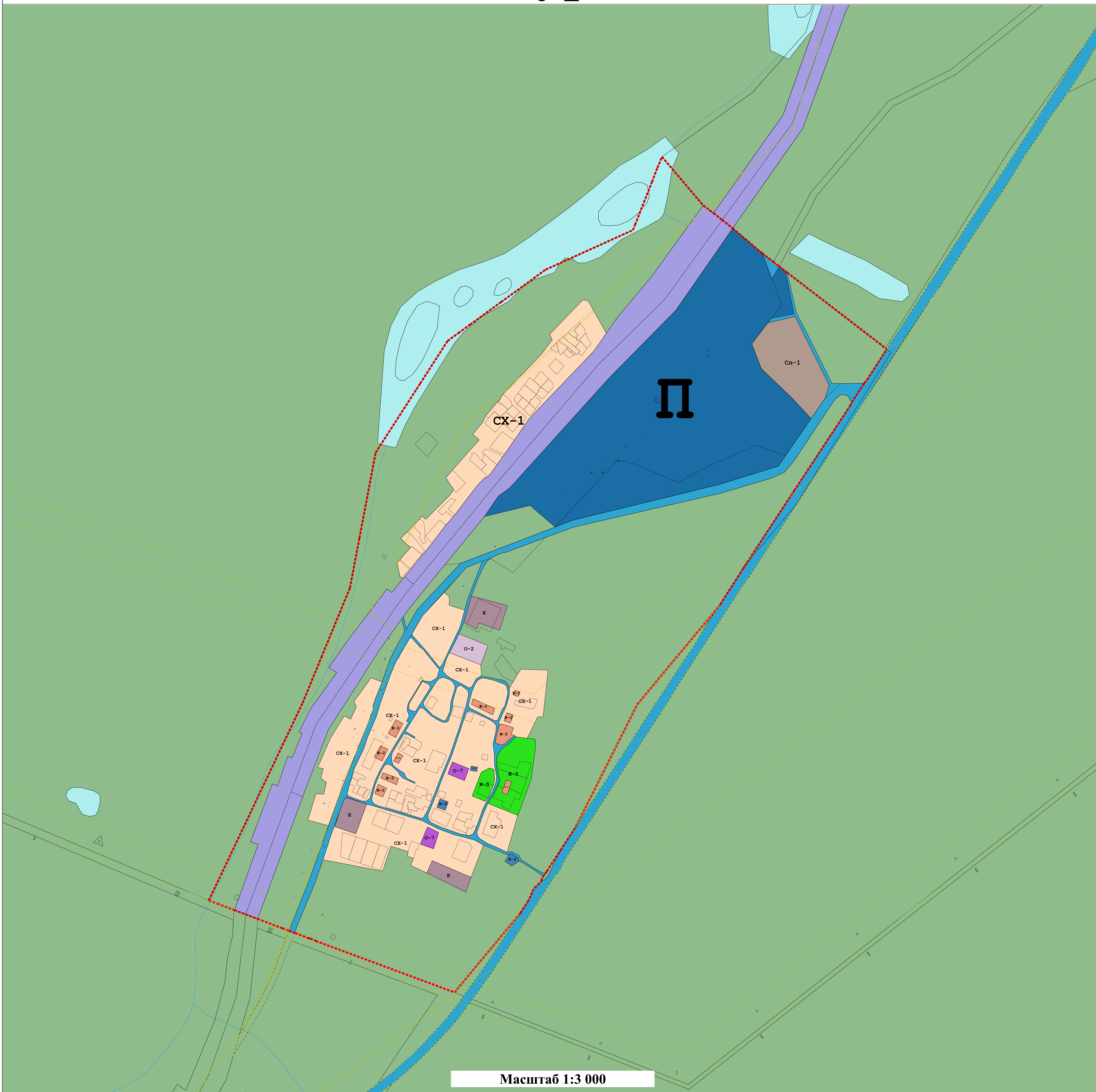


Масштаб 1:1 700

Условные обозначения:

- Граница муниципального образования	- Граница населенного пункта	- Границы земельного участка	- Границы зон с особыми условиями использования территорий	- Ж-1 - Зона застройки индивидуальными жилыми домами и малоэтажными жилыми домами блокированной застройки	- Ж-2 - Зона застройки малоэтажными жилыми домами	- Ж-3 - Зона застройки среднеэтажными жилыми домами
- Ж-4 - Зона застройки многоквартирными жилыми домами	- Ж-5 - Зона ведения личного подсобного хозяйства	- Ж-6 - Зона размещения передвижного жилья	- О-1 - Зона делового, коммерческого и общественного назначения	- О-2 - Зона объектов бытового обслуживания	- О-3 - Зона объектов здравоохранения	- О-4 - Зона объектов образования и просвещения
- О-5 - Зона объектов культуры	- О-6 - Зона объектов религиозного использования	- О-7 - Зона объектов торговли и общественного питания	- О-8 - Зона объектов обеспечения научной деятельности	- П - Производственная зона	- К - Коммунально-складская зона	- И-1 - Зона объектов энергетики
- И-2 - Зона объектов связи	- Т-1 - Зона объектов автомобильного транспорта	- Т-2 - Зона объектов железнодорожного транспорта	- СХ-1 - Зона сельскохозяйственного использования	- Сп-1 - Зона ритуальной деятельности	- Сп-3 - Зона запаса	- ЗО - Зона режимных территорий
- Р-1 - Зона объектов отдыха (рекреации)	- Р-2 - Зона объектов спорта					

Карта градостроительного зонирования н.п. Куропта

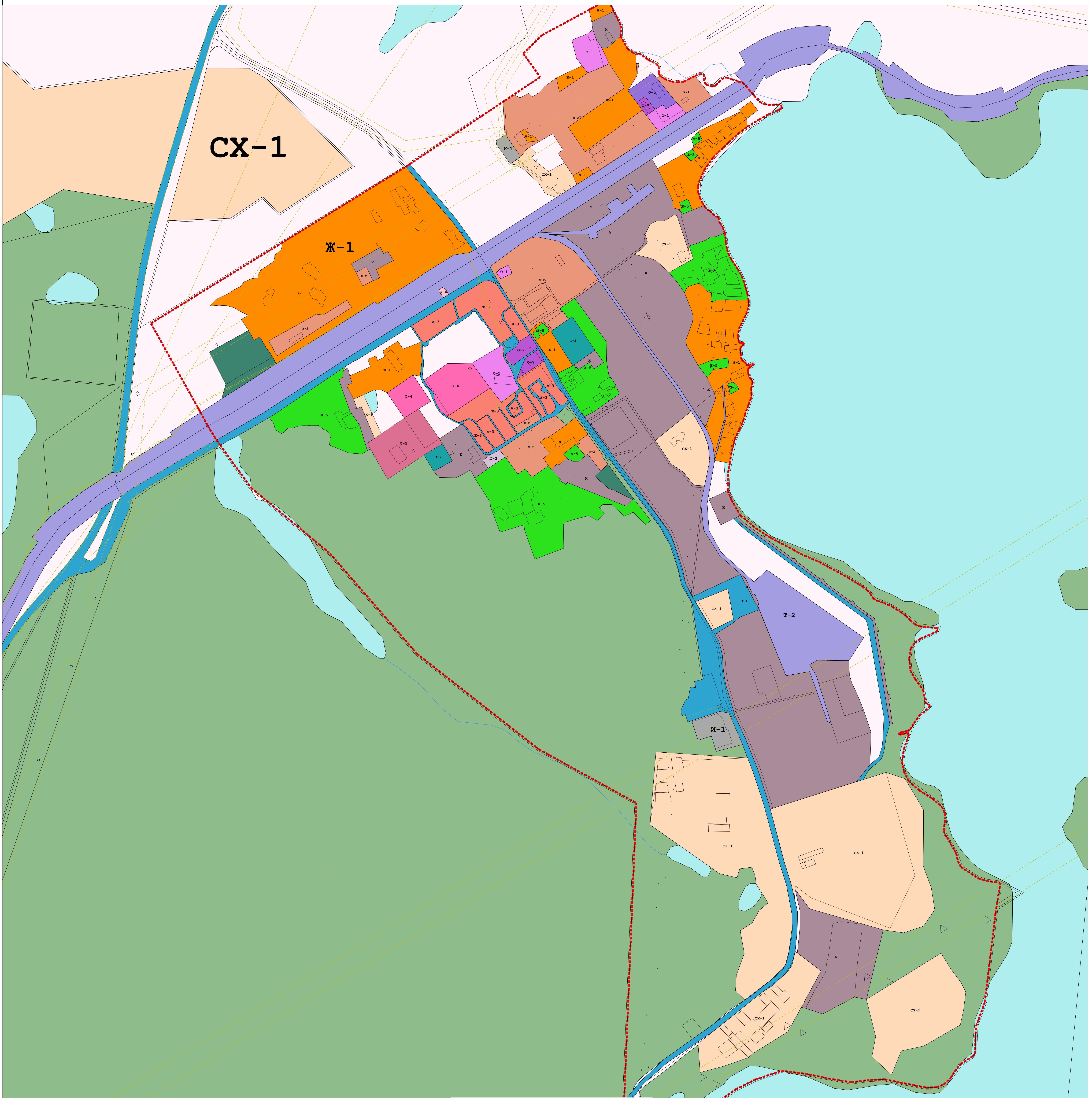


Масштаб 1:3 000

Условные обозначения:

- Граница муниципального образования	- Граница населенного пункта	- Граница земельного участка	- Границы зон с особыми условиями использования территорий	- Ж-1 - Зона застройки индивидуальными жилыми домами и малоэтажными жилыми домами блокированной застройки	- Ж-2 - Зона застройки малоэтажными жилыми домами	- Ж-3 - Зона застройки среднеэтажными жилыми домами	- Ж-4 - Зона застройки многоэтажными жилыми домами
- Ж-5 - Зона ведения личного подсобного хозяйства	- Ж-6 - Зона размещения передвижного жилья	- О-1 - Зона делового, общественного и коммерческого назначения	- О-2 - Зона объектов бытового обслуживания	- О-3 - Зона объектов здравоохранения	- О-4 - Зона объектов образования и просвещения	- О-5 - Зона объектов культуры	- О-6 - Зона объектов религиозного использования
- О-7 - Зона объектов торговли и общественного питания	- О-8 - Зона объектов обеспечения научной деятельности	- П - Производственная зона	- К - Коммунально-складская зона	- И-1 - Зона объектов энергетики	- И-2 - Зона объектов связи	- Т-1 - Зона объектов автомобильного транспорта	- Т-2 - Зона объектов железнодорожного транспорта
- СХ-1 - Зона сельскохозяйственного использования	- Сп-1 - Зона ритуальной деятельности	- Сп-3 - Зона запаса	- ЗО - Зона режимных территорий	- Р-1 - Зона объектов отдыха (рекреации)	- Р-2 - Зона объектов спорта		

Карта градостроительного зонирования н.п. Ёнский

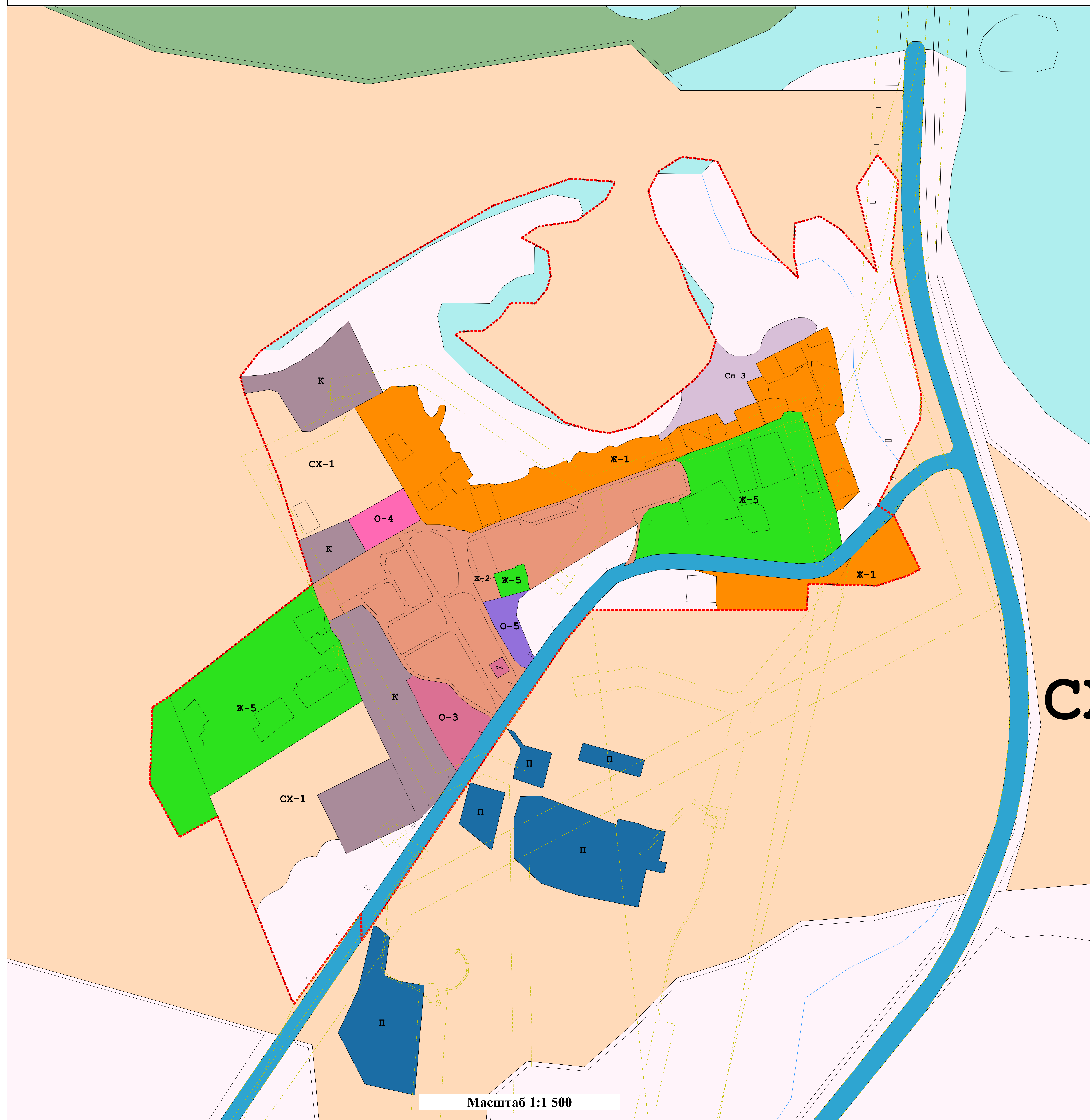


Масштаб 1:4 000

Условные обозначения:

- Граница муниципального образования	- Граница населенного пункта	- Границы земельного участка	- Границы зон с особыми условиями использования территорий	- Ж-1 - Зона застройки индивидуальными жилыми домами и малоэтажными жилыми домами блокированной застройки	- Ж-2 - Зона застройки малоэтажными жилыми домами	- Ж-3 - Зона застройки среднетажными жилыми домами
- Ж-4 - Зона застройки многоквартирными жилыми домами	- Ж-5 - Зона ведения личного подсобного хозяйства	- Ж-6 - Зона размещения передвижного жилья	- О-1 - Зона делового, общественного и коммерческого назначения	- О-2 - Зона объектов бытового обслуживания	- О-3 - Зона объектов здравоохранения	- О-4 - Зона объектов образования и просвещения
- О-5 - Зона объектов культуры	- О-6 - Зона объектов религиозного использования	- О-7 - Зона объектов торговли и общественного питания	- О-8 - Зона объектов обеспечения научной деятельности	- П - Производственная зона	- К - Коммунально-складская зона	- И-1 - Зона объектов энергетики
- И-2 - Зона объектов связи	- Т-1 - Зона объектов автомобильного транспорта	- Т-2 - Зона объектов железнодорожного транспорта	- СХ-1 - Зона сельскохозяйственного использования	- Сп-1 - Зона ритуальной деятельности	- Сп-3 - Зона запаса	- ЗО - Зона режимных территорий
- Р-1 - Зона объектов отдыха (рекреации)	- Р-2 - Зона объектов спорта					

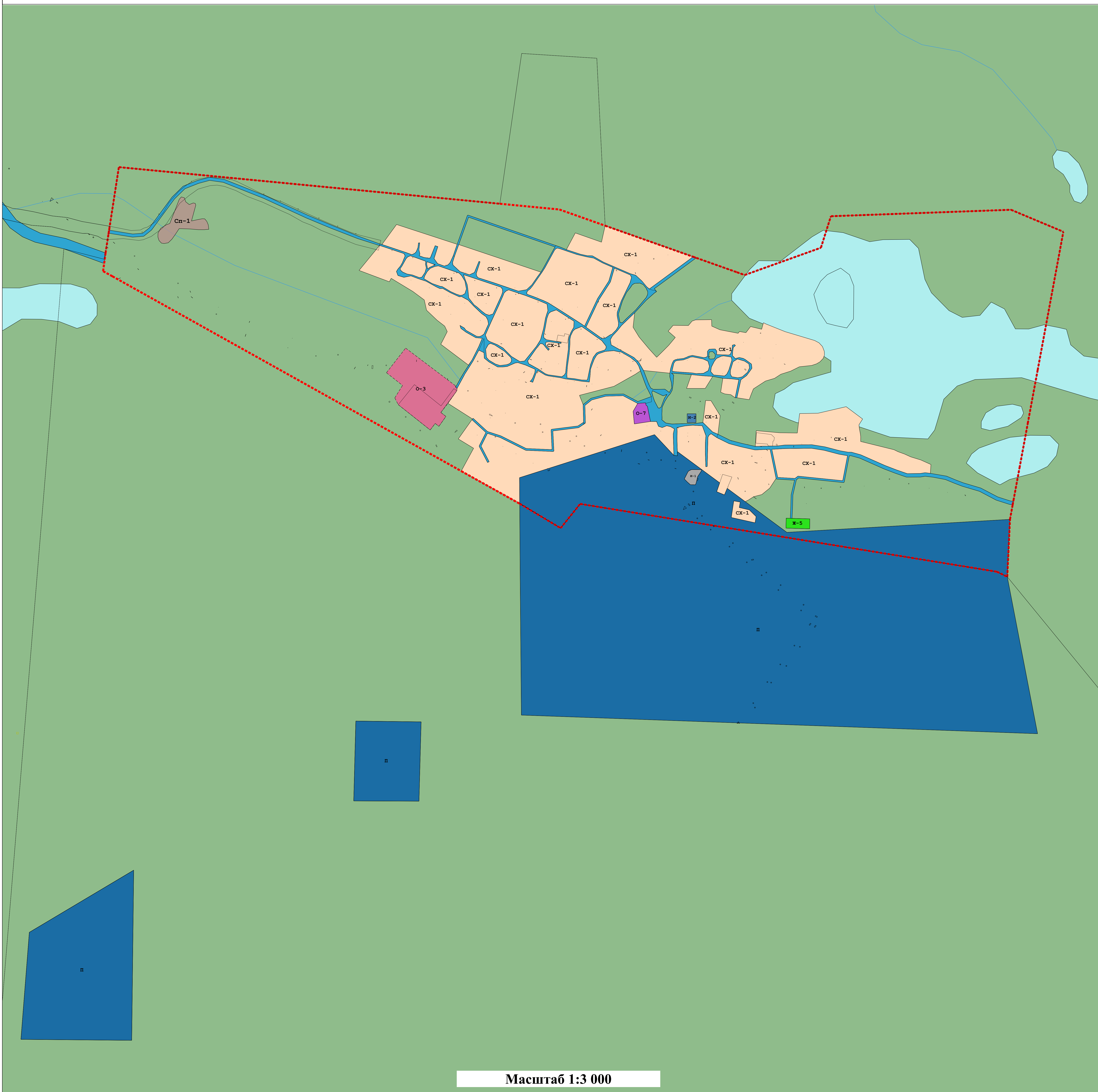
Карта градостроительного зонирования села Ёна



Масштаб 1:1 500

Условные обозначения:		
- Граница муниципального образования	- Граница населенного пункта	
- Границы земельного участка	- Границы зон с особыми условиями использования территорий	
- Ж-1 - Зона застройки индивидуальными жилыми домами и малоэтажными жилыми домами блокированной застройки	- Ж-2 - Зона застройки малоэтажными жилыми домами	- Ж-3 - Зона застройки среднеэтажными жилыми домами
- Ж-4 - Зона застройки многоквартирными жилыми домами	- Ж-5 - Зона ведения личного подсобного хозяйства	- Ж-6 - Зона размещения передвижного жилья
- О-1 - Зона делового, общественного и бытового обслуживания	- О-2 - Зона объектов здравоохранения	- О-3 - Зона объектов образования и просвещения
- О-4 - Зона объектов культуры	- О-5 - Зона объектов религиозного использования	- О-6 - Зона объектов торговли и общественного питания
- О-7 - Зона объектов обеспечения научной деятельности	- О-8 - Зона объектов ритуальной деятельности	- П - Производственная зона
- И-2 - Зона объектов связи	- Т-1 - Зона объектов автомобильного транспорта	- Т-2 - Зона объектов железнодорожного транспорта
- Р-1 - Зона объектов отдыха (рекреации)	- Р-2 - Зона объектов спорта	- СХ-1 - Зона сельскохозяйственного использования
- Сп-1 - Зона ритуальной деятельности	- Сп-3 - Зона закупа	- ЗО - Зона режимных территорий
- К - Коммунально-складская зона	- И-1 - Зона объектов энергетики	

Карта градостроительного зонирования н.п. Риколатва



Масштаб 1:3 000

Условные обозначения:

Граница муниципального образования	Граница населенного пункта	Граница земельного участка	Границы зон с особыми условиями использования территорий	Ж-1 - Зона застройки индивидуальными жилыми домами и малоэтажными жилыми домами блокированной застройки	Ж-2 - Зона застройки малоэтажными жилыми домами	Ж-3 - Зона застройки среднеэтажными жилыми домами	Ж-4 - Зона застройки многоэтажными жилыми домами
Ж-5 - Зона ведения личного подсобного хозяйства	Ж-6 - Зона размещения объектов передвижного жилья	О-1 - Зона делового, общественного и коммерческого назначения	О-2 - Зона объектов бытового обслуживания	О-3 - Зона объектов здравоохранения	О-4 - Зона объектов образования и просвещения	О-5 - Зона объектов культуры	О-6 - Зона объектов религиозного использования
О-7 - Зона объектов торговли и общественного питания	О-8 - Зона объектов обеспечения научной деятельности	П - Производственная зона	К - Коммунально-складская зона	И-1 - Зона объектов энергетики	И-2 - Зона объектов связи	Т-1 - Зона объектов автомобильного транспорта	Т-2 - Зона объектов железнодорожного транспорта
СХ-1 - Зона сельскохозяйственного использования	Сп-1 - Зона ритуальной деятельности	Сп-3 - Зона запаса	ЗО - Зона режимных территорий	Р-1 - Зона объектов отдыха (рекреации)	Р-2 - Зона объектов спорта		