

*Приложение № 2
к приказу Министерств
а градостроительства
и благоустройства
Мурманской области
от «24» июля 2025 года № 152*

ОПИСАНИЕ МЕСТОПОЛОЖЕНИЯ ГРАНИЦ

Зона застройки многоэтажными многоквартирными жилыми домами в 5 этажей (Ж-1)

(наименование объекта, местоположение границ которого описано (далее - объект))

Раздел 1

Сведения об объекте		
№ п/п	Характеристики объекта	Описание характеристик
1	2	3
1	Местоположение объекта	Мурманская область, п Видяево
2	Площадь объекта ± величина погрешности определения площади (P ± ΔP)	334 847 м² ± 25 м²

	<p>Вид объекта реестра границ: Территориальная зона</p> <p>Виды разрешенного использования земельных участков, расположенных в территориальной зоне:</p> <p>Основной вид разрешенного использования: Среднеэтажная жилая застройка (2.5). Вспомогательные виды: Обслуживание жилой застройки (2.7), Хранение автотранспорта (2.7.1), Обеспечение внутреннего правопорядка (8.3), Общественное питание (4.6), Бытовое обслуживание (3.3), Оказание услуг связи (3.2.3), Общежития (3.2.4), Общественное управление (3.8), Банковская и страховая деятельность (4.5).</p> <p>Основной вид разрешенного использования: Многоэтажная жилая застройка (высотная застройка) (2.6). Вспомогательные виды: Обслуживание жилой застройки (2.7), Хранение автотранспорта (2.7.1), Обеспечение внутреннего правопорядка (8.3), Общественное питание (4.6), Бытовое обслуживание (3.3), Оказание услуг связи (3.2.3), Общежития (3.2.4), Общественное управление (3.8), Банковская и страховая деятельность (4.5).</p> <p>Основной вид разрешенного использования: Образование и просвещение (3.5). Вспомогательные виды: Обслуживание жилой застройки (2.7), Хранение автотранспорта (2.7.1), Обеспечение внутреннего правопорядка (8.3), Общественное питание (4.6), Бытовое обслуживание (3.3), Оказание услуг связи (3.2.3), Общежития (3.2.4), Общественное управление (3.8), Банковская и страховая деятельность (4.5).</p> <p>Основной вид разрешенного использования: Дошкольное, начальное и среднее общее образование (3.5.1). Вспомогательные виды: Обслуживание жилой застройки (2.7), Хранение автотранспорта (2.7.1), Обеспечение внутреннего правопорядка (8.3), Общественное питание (4.6), Бытовое обслуживание (3.3), Оказание услуг связи (3.2.3), Общежития (3.2.4), Общественное управление (3.8), Банковская и страховая деятельность (4.5).</p> <p>Основной вид разрешенного использования: Земельные участки (территории) общего пользования (12.0). Вспомогательные виды: Обслуживание жилой застройки (2.7), Хранение автотранспорта (2.7.1), Обеспечение внутреннего правопорядка (8.3), Общественное питание (4.6), Бытовое обслуживание (3.3), Оказание услуг связи (3.2.3), Общежития (3.2.4), Общественное управление (3.8), Банковская и страховая деятельность (4.5).</p> <p>Основной вид разрешенного использования: Коммунальное обслуживание (3.1). Вспомогательные виды: Обслуживание жилой застройки (2.7), Хранение автотранспорта (2.7.1), Обеспечение внутреннего правопорядка (8.3), Общественное питание (4.6), Бытовое обслуживание (3.3), Оказание услуг связи (3.2.3), Общежития (3.2.4), Общественное управление (3.8), Банковская и страховая деятельность (4.5).</p> <p>Основной вид разрешенного использования: Социальное обслуживание (3.2)</p> <p>Здравоохранение (3.4)</p> <p>Социальное обслуживание (3.2)</p> <p>Здравоохранение (3.4)</p> <p>Социальное обслуживание (3.2). Вспомогательные виды: Обслуживание жилой застройки (2.7), Хранение автотранспорта (2.7.1), Обеспечение внутреннего правопорядка (8.3), Общественное питание (4.6), Бытовое обслуживание (3.3), Оказание услуг связи</p>
	<p>Иные характеристики объекта</p>

ОПИСАНИЕ МЕСТОПОЛОЖЕНИЯ ГРАНИЦ

Зона застройки многоэтажными многоквартирными жилыми домами в 5 этажей (Ж-1)

(наименование объекта, местоположение границ которого описано (далее - объект)

Раздел 1

Сведения об объекте		
№ п/п	Характеристики объекта	Описание характеристик
1	2	3
3		<p>(3.2.3), Общежития (3.2.4), Общественное управление (3.8), Банковская и страховая деятельность (4.5).</p> <p>Основной вид разрешенного использования: Здравоохранение (3.4). Вспомогательные виды: Обслуживание жилой застройки (2.7), Хранение автотранспорта (2.7.1), Обеспечение внутреннего правопорядка (8.3), Общественное питание (4.6), Бытовое обслуживание (3.3), Оказание услуг связи (3.2.3), Общежития (3.2.4), Общественное управление (3.8), Банковская и страховая деятельность (4.5).</p> <p>Основной вид разрешенного использования: Хранение автотранспорта (2.7.1). Вспомогательные виды: Обслуживание жилой застройки (2.7), Хранение автотранспорта (2.7.1), Обеспечение внутреннего правопорядка (8.3), Общественное питание (4.6), Бытовое обслуживание (3.3), Оказание услуг связи (3.2.3), Общежития (3.2.4), Общественное управление (3.8), Банковская и страховая деятельность (4.5).</p> <p>Основной вид разрешенного использования: Размещение гаражей для собственных нужд (2.7.2). Вспомогательные виды: Обслуживание жилой застройки (2.7), Хранение автотранспорта (2.7.1), Обеспечение внутреннего правопорядка (8.3), Общественное питание (4.6), Бытовое обслуживание (3.3), Оказание услуг связи (3.2.3), Общежития (3.2.4), Общественное управление (3.8), Банковская и страховая деятельность (4.5).</p> <p>Условно разрешенный вид разрешенного использования: Малоэтажная многоквартирная жилая застройка (2.1.1). Вспомогательные виды: Обслуживание жилой застройки (2.7), Хранение автотранспорта (2.7.1), Обеспечение внутреннего правопорядка (8.3), Общественное питание (4.6), Бытовое обслуживание (3.3), Оказание услуг связи (3.2.3), Общежития (3.2.4), Общественное управление (3.8), Банковская и страховая деятельность (4.5).</p> <p>Условно разрешенный вид разрешенного использования: Блокированная жилая застройка (2.3). Вспомогательные виды: Обслуживание жилой застройки (2.7), Хранение автотранспорта (2.7.1), Обеспечение внутреннего правопорядка (8.3), Общественное питание (4.6), Бытовое обслуживание (3.3), Оказание услуг связи (3.2.3), Общежития (3.2.4), Общественное управление (3.8), Банковская и страховая деятельность (4.5).</p> <p>Условно разрешенный вид разрешенного использования: Среднее и высшее профессиональное образование (3.5.2). Вспомогательные виды: Обслуживание жилой застройки (2.7), Хранение автотранспорта (2.7.1), Обеспечение внутреннего правопорядка (8.3), Общественное питание (4.6), Бытовое обслуживание (3.3), Оказание услуг связи (3.2.3), Общежития (3.2.4), Общественное управление (3.8), Банковская и страховая деятельность (4.5).</p> <p>Условно разрешенный вид разрешенного использования: Объекты культурно-досуговой деятельности (3.6.1). Вспомогательные виды: Обслуживание жилой застройки (2.7), Хранение автотранспорта (2.7.1), Обеспечение внутреннего правопорядка (8.3), Общественное питание (4.6), Бытовое обслуживание (3.3), Оказание услуг связи (3.2.3), Общежития (3.2.4), Общественное управление (3.8), Банковская и страховая деятельность (4.5).</p> <p>Условно разрешенный вид разрешенного использования: Социальное обслуживание (3.2). Вспомогательные виды: Обслуживание жилой застройки (2.7), Хранение автотранспорта (2.7.1), Обеспечение внутреннего правопорядка (8.3), Общественное питание (4.6), Бытовое обслуживание (3.3), Оказание услуг связи (3.2.3), Общежития (3.2.4), Общественное управление (3.8), Банковская и страховая деятельность (4.5).</p>

ОПИСАНИЕ МЕСТОПОЛОЖЕНИЯ ГРАНИЦ

Зона застройки многоэтажными многоквартирными жилыми домами в 5 этажей (Ж-1)

(наименование объекта, местоположение границ которого описано (далее - объект))

Раздел 1

Сведения об объекте		
№ п/п	Характеристики объекта	Описание характеристик
1	2	3
		<p>Условно разрешенный вид разрешенного использования: Ветеринарное обслуживание (3.10). Вспомогательные виды: Обслуживание жилой застройки (2.7), Хранение автотранспорта (2.7.1), Обеспечение внутреннего правопорядка (8.3), Общественное питание (4.6), Бытовое обслуживание (3.3), Оказание услуг связи (3.2.3), Общежития (3.2.4), Общественное управление (3.8), Банковская и страховая деятельность (4.5).</p> <p>Условно разрешенный вид разрешенного использования: Амбулаторное ветеринарное обслуживание (3.10.1). Вспомогательные виды: Обслуживание жилой застройки (2.7), Хранение автотранспорта (2.7.1), Обеспечение внутреннего правопорядка (8.3), Общественное питание (4.6), Бытовое обслуживание (3.3), Оказание услуг связи (3.2.3), Общежития (3.2.4), Общественное управление (3.8), Банковская и страховая деятельность (4.5).</p> <p>Условно разрешенный вид разрешенного использования: Объекты торговли (торговые центры, торгово-развлекательные центры (комплексы) (4.2). Вспомогательные виды: Обслуживание жилой застройки (2.7), Хранение автотранспорта (2.7.1), Обеспечение внутреннего правопорядка (8.3), Общественное питание (4.6), Бытовое обслуживание (3.3), Оказание услуг связи (3.2.3), Общежития (3.2.4), Общественное управление (3.8), Банковская и страховая деятельность (4.5).</p> <p>Условно разрешенный вид разрешенного использования: Рынки (4.3). Вспомогательные виды: Обслуживание жилой застройки (2.7), Хранение автотранспорта (2.7.1), Обеспечение внутреннего правопорядка (8.3), Общественное питание (4.6), Бытовое обслуживание (3.3), Оказание услуг связи (3.2.3), Общежития (3.2.4), Общественное управление (3.8), Банковская и страховая деятельность (4.5).</p> <p>Условно разрешенный вид разрешенного использования: Гостиничное обслуживание (4.7). Вспомогательные виды: Обслуживание жилой застройки (2.7), Хранение автотранспорта (2.7.1), Обеспечение внутреннего правопорядка (8.3), Общественное питание (4.6), Бытовое обслуживание (3.3), Оказание услуг связи (3.2.3), Общежития (3.2.4), Общественное управление (3.8), Банковская и страховая деятельность (4.5).</p> <p>Условно разрешенный вид разрешенного использования: Развлечение (4.8). Вспомогательные виды: Обслуживание жилой застройки (2.7), Хранение автотранспорта (2.7.1), Обеспечение внутреннего правопорядка (8.3), Общественное питание (4.6), Бытовое обслуживание (3.3), Оказание услуг связи (3.2.3), Общежития (3.2.4), Общественное управление (3.8), Банковская и страховая деятельность (4.5).</p> <p>Условно разрешенный вид разрешенного использования: Служебные гаражи (4.9). Вспомогательные виды: Обслуживание жилой застройки (2.7), Хранение автотранспорта (2.7.1), Обеспечение внутреннего правопорядка (8.3), Общественное питание (4.6), Бытовое обслуживание (3.3), Оказание услуг связи (3.2.3), Общежития (3.2.4), Общественное управление (3.8), Банковская и страховая деятельность (4.5).</p> <p>Условно разрешенный вид разрешенного использования: Объекты дорожного сервиса (4.9.1). Вспомогательные виды: Обслуживание жилой застройки (2.7), Хранение автотранспорта (2.7.1), Обеспечение внутреннего правопорядка (8.3), Общественное питание (4.6), Бытовое обслуживание (3.3), Оказание услуг связи (3.2.3), Общежития (3.2.4), Общественное управление (3.8), Банковская и страховая деятельность (4.5).</p> <p>Условно разрешенный вид разрешенного использования: Спорт (5.1).</p>

ОПИСАНИЕ МЕСТОПОЛОЖЕНИЯ ГРАНИЦ

Зона застройки многоэтажными многоквартирными жилыми домами в 5 этажей (Ж-1)

(наименование объекта, местоположение границ которого описано (далее - объект))

Раздел 1

Сведения об объекте		
№ п/п	Характеристики объекта	Описание характеристик
1	2	3
		Вспомогательные виды: Обслуживание жилой застройки (2.7), Хранение автотранспорта (2.7.1), Обеспечение внутреннего правопорядка (8.3), Общественное питание (4.6), Бытовое обслуживание (3.3), Оказание услуг связи (3.2.3), Общежития (3.2.4), Общественное управление (3.8), Банковская и страховая деятельность (4.5).

Раздел 2

Сведения о местоположении границ объекта

1. Система координат МСК-51

2. Сведения о характерных точках границ объекта

Обозначение характерных точек границ	Координаты, м		Метод определения координат характерной точки	Средняя квадратическая погрешность положения характерной точки (Mt), м	Описание обозначения точки на местности (при наличии)
	X	Y			
1	2	3	4	5	6
Ж-1(1)					
1	682 044,20	1 430 134,34	Картометрический метод	25,00	—
2	682 106,79	1 430 132,52	Картометрический метод	25,00	—
3	682 110,36	1 430 132,65	Картометрический метод	25,00	—
4	682 114,83	1 430 132,48	Картометрический метод	25,00	—
5	682 121,66	1 430 130,18	Картометрический метод	25,00	—
6	682 210,38	1 430 127,31	Картометрический метод	25,00	—
7	682 215,73	1 430 127,13	Картометрический метод	25,00	—
8	682 220,09	1 430 126,98	Картометрический метод	25,00	—
9	682 228,16	1 430 121,44	Картометрический метод	25,00	—
10	682 275,93	1 430 119,92	Картометрический метод	25,00	—
11	682 277,26	1 430 117,63	Картометрический метод	25,00	—
12	682 275,43	1 430 116,31	Картометрический метод	25,00	—
13	682 272,14	1 430 108,04	Картометрический метод	25,00	—
14	682 271,97	1 430 092,55	Картометрический метод	25,00	—
15	682 273,05	1 430 092,50	Картометрический метод	25,00	—
16	682 272,00	1 430 010,96	Картометрический метод	25,00	—
17	682 258,61	1 430 011,16	Картометрический метод	25,00	—
18	682 252,76	1 430 010,73	Картометрический метод	25,00	—
19	682 252,24	1 430 007,02	Картометрический метод	25,00	—
20	682 252,00	1 430 003,22	Картометрический метод	25,00	—
21	682 251,37	1 429 993,69	Картометрический метод	25,00	—
22	682 251,14	1 429 982,37	Картометрический метод	25,00	—
23	682 260,13	1 429 982,18	Картометрический метод	25,00	—
24	682 259,04	1 429 900,15	Картометрический метод	25,00	—
25	682 240,51	1 429 900,08	Картометрический метод	25,00	—
26	682 240,90	1 429 820,33	Картометрический метод	25,00	—
27	682 222,27	1 429 820,11	Картометрический метод	25,00	—
28	682 222,35	1 429 808,47	Картометрический метод	25,00	—
29	682 184,99	1 429 808,02	Картометрический метод	25,00	—
30	682 140,42	1 429 807,49	Картометрический метод	25,00	—
31	682 105,72	1 429 806,77	Картометрический метод	25,00	—
32	682 057,03	1 429 806,08	Картометрический метод	25,00	—
33	682 007,56	1 429 805,38	Картометрический метод	25,00	—
34	682 007,35	1 429 818,23	Картометрический метод	25,00	—
35	681 995,91	1 429 818,33	Картометрический метод	25,00	—
36	681 995,42	1 429 868,20	Картометрический метод	25,00	—
37	681 986,67	1 429 906,43	Картометрический метод	25,00	—
38	681 967,40	1 429 900,89	Картометрический метод	25,00	—
39	681 961,26	1 429 899,01	Картометрический метод	25,00	—
40	681 904,84	1 429 898,40	Картометрический метод	25,00	—
41	681 904,76	1 429 912,25	Картометрический метод	25,00	—
42	681 889,07	1 429 912,62	Картометрический метод	25,00	—
43	681 888,05	1 429 913,46	Картометрический метод	25,00	—
44	681 888,67	1 429 986,54	Картометрический метод	25,00	—
45	681 902,56	1 429 986,40	Картометрический метод	25,00	—
46	681 912,23	1 429 986,29	Картометрический метод	25,00	—

Раздел 2

Сведения о местоположении границ объекта

1	2	3	4	5	6
47	681 918,47	1 429 986,22	Картометрический метод	25,00	—
48	681 923,16	1 430 070,41	Картометрический метод	25,00	—
49	681 920,19	1 430 079,84	Картометрический метод	25,00	—
50	681 918,11	1 430 088,94	Картометрический метод	25,00	—
51	681 917,86	1 430 091,61	Картометрический метод	25,00	—
52	681 917,82	1 430 099,56	Картометрический метод	25,00	—
53	681 919,65	1 430 099,39	Картометрический метод	25,00	—
54	681 919,53	1 430 110,75	Картометрический метод	25,00	—
55	681 921,54	1 430 110,74	Картометрический метод	25,00	—
56	682 006,44	1 430 110,45	Картометрический метод	25,00	—
57	682 013,80	1 430 122,61	Картометрический метод	25,00	—
58	682 015,06	1 430 122,63	Картометрический метод	25,00	—
59	682 015,10	1 430 117,49	Картометрический метод	25,00	—
60	682 015,30	1 430 094,78	Картометрический метод	25,00	—
61	682 015,32	1 430 093,27	Картометрический метод	25,00	—
62	682 016,36	1 430 045,74	Картометрический метод	25,00	—
63	682 016,52	1 430 020,46	Картометрический метод	25,00	—
64	682 016,41	1 429 998,92	Картометрический метод	25,00	—
65	682 017,40	1 429 997,64	Картометрический метод	25,00	—
66	682 017,87	1 429 995,35	Картометрический метод	25,00	—
67	682 018,96	1 429 912,04	Картометрический метод	25,00	—
68	682 018,98	1 429 906,83	Картометрический метод	25,00	—
69	682 041,44	1 429 916,36	Картометрический метод	25,00	—
70	682 041,69	1 429 924,25	Картометрический метод	25,00	—
71	682 043,73	1 429 992,30	Картометрический метод	25,00	—
72	682 033,02	1 430 013,92	Картометрический метод	25,00	—
73	682 033,03	1 430 016,33	Картометрический метод	25,00	—
74	682 033,52	1 430 024,48	Картометрический метод	25,00	—
75	682 033,51	1 430 027,68	Картометрический метод	25,00	—
76	682 035,75	1 430 076,14	Картометрический метод	25,00	—
77	682 034,06	1 430 124,20	Картометрический метод	25,00	—
1	682 044,20	1 430 134,34	Картометрический метод	25,00	—
Ж-1(2)					
1306306	682 044,20	1 430 134,34	Картометрический метод	25,00	—
1306307	682 106,79	1 430 132,52	Картометрический метод	25,00	—
1306308	682 110,36	1 430 132,65	Картометрический метод	25,00	—
1306309	682 114,83	1 430 132,48	Картометрический метод	25,00	—
1306310	682 121,66	1 430 130,18	Картометрический метод	25,00	—
1306311	682 210,38	1 430 127,31	Картометрический метод	25,00	—
1306312	682 215,73	1 430 127,13	Картометрический метод	25,00	—
1306313	682 220,09	1 430 126,98	Картометрический метод	25,00	—
1306314	682 228,16	1 430 121,44	Картометрический метод	25,00	—
1306315	682 275,93	1 430 119,92	Картометрический метод	25,00	—
1306316	682 277,26	1 430 117,63	Картометрический метод	25,00	—
1306317	682 275,43	1 430 116,31	Картометрический метод	25,00	—
1306318	682 272,14	1 430 108,04	Картометрический метод	25,00	—
1306319	682 271,97	1 430 092,55	Картометрический метод	25,00	—
1306320	682 273,05	1 430 092,50	Картометрический метод	25,00	—
1306321	682 272,00	1 430 010,96	Картометрический метод	25,00	—
1306322	682 258,61	1 430 011,16	Картометрический метод	25,00	—
1306323	682 252,76	1 430 010,73	Картометрический метод	25,00	—
1306324	682 252,24	1 430 007,02	Картометрический метод	25,00	—
1306325	682 252,00	1 430 003,22	Картометрический метод	25,00	—
1306326	682 251,37	1 429 993,69	Картометрический метод	25,00	—
1306327	682 251,14	1 429 982,37	Картометрический метод	25,00	—

Раздел 2

Сведения о местоположении границ объекта					
1	2	3	4	5	6
1306328	682 260,13	1 429 982,18	Картометрический метод	25,00	—
1306329	682 259,04	1 429 900,15	Картометрический метод	25,00	—
1306330	682 240,51	1 429 900,08	Картометрический метод	25,00	—
1306331	682 240,90	1 429 820,33	Картометрический метод	25,00	—
1306332	682 222,27	1 429 820,11	Картометрический метод	25,00	—
1306333	682 222,35	1 429 808,47	Картометрический метод	25,00	—
1306334	682 184,99	1 429 808,02	Картометрический метод	25,00	—
1306335	682 140,42	1 429 807,49	Картометрический метод	25,00	—
1306336	682 105,72	1 429 806,77	Картометрический метод	25,00	—
1306337	682 057,03	1 429 806,08	Картометрический метод	25,00	—
1306338	682 007,56	1 429 805,38	Картометрический метод	25,00	—
1306339	682 007,35	1 429 818,23	Картометрический метод	25,00	—
1306340	681 995,91	1 429 818,33	Картометрический метод	25,00	—
1306341	681 995,42	1 429 868,20	Картометрический метод	25,00	—
1306342	681 986,67	1 429 906,43	Картометрический метод	25,00	—
1306343	681 967,40	1 429 900,89	Картометрический метод	25,00	—
1306344	681 961,26	1 429 899,01	Картометрический метод	25,00	—
1306345	681 904,84	1 429 898,40	Картометрический метод	25,00	—
1306346	681 904,76	1 429 912,25	Картометрический метод	25,00	—
1306347	681 889,07	1 429 912,62	Картометрический метод	25,00	—
1306348	681 888,05	1 429 913,46	Картометрический метод	25,00	—
1306349	681 888,67	1 429 986,54	Картометрический метод	25,00	—
1306350	681 902,56	1 429 986,40	Картометрический метод	25,00	—
1306351	681 912,23	1 429 986,29	Картометрический метод	25,00	—
1306352	681 918,47	1 429 986,22	Картометрический метод	25,00	—
1306353	681 923,16	1 430 070,41	Картометрический метод	25,00	—
1306354	681 920,19	1 430 079,84	Картометрический метод	25,00	—
1306355	681 918,11	1 430 088,94	Картометрический метод	25,00	—
1306356	681 917,86	1 430 091,61	Картометрический метод	25,00	—
1306357	681 917,82	1 430 099,56	Картометрический метод	25,00	—
1306358	681 919,65	1 430 099,39	Картометрический метод	25,00	—
1306359	681 919,53	1 430 110,75	Картометрический метод	25,00	—
1306360	681 921,54	1 430 110,74	Картометрический метод	25,00	—
1306361	682 006,44	1 430 110,45	Картометрический метод	25,00	—
1306362	682 013,80	1 430 122,61	Картометрический метод	25,00	—
1306363	682 015,06	1 430 122,63	Картометрический метод	25,00	—
1306364	682 015,10	1 430 117,49	Картометрический метод	25,00	—
1306365	682 015,30	1 430 094,78	Картометрический метод	25,00	—
1306366	682 015,32	1 430 093,27	Картометрический метод	25,00	—
1306367	682 016,36	1 430 045,74	Картометрический метод	25,00	—
1306368	682 016,52	1 430 020,46	Картометрический метод	25,00	—
1306369	682 016,41	1 429 998,92	Картометрический метод	25,00	—
1306370	682 017,40	1 429 997,64	Картометрический метод	25,00	—
1306371	682 017,87	1 429 995,35	Картометрический метод	25,00	—
1306372	682 018,96	1 429 912,04	Картометрический метод	25,00	—
1306373	682 018,98	1 429 906,83	Картометрический метод	25,00	—
1306374	682 041,44	1 429 916,36	Картометрический метод	25,00	—
1306375	682 041,69	1 429 924,25	Картометрический метод	25,00	—
1306376	682 043,73	1 429 992,30	Картометрический метод	25,00	—
1306377	682 033,02	1 430 013,92	Картометрический метод	25,00	—
1306378	682 033,03	1 430 016,33	Картометрический метод	25,00	—
1306379	682 033,52	1 430 024,48	Картометрический метод	25,00	—
1306380	682 033,51	1 430 027,68	Картометрический метод	25,00	—
1306381	682 035,75	1 430 076,14	Картометрический метод	25,00	—
1306382	682 034,06	1 430 124,20	Картометрический метод	25,00	—

Раздел 2

Сведения о местоположении границ объекта					
1	2	3	4	5	6
1306306	682 044,20	1 430 134,34	Картометрический метод	25,00	—
Ж-1(3)					
1306383	682 218,11	1 430 325,41	Картометрический метод	25,00	—
1306502	682 216,26	1 430 325,40	Картометрический метод	25,00	—
1306501	682 160,81	1 430 311,80	Картометрический метод	25,00	—
1306500	682 078,79	1 430 313,86	Картометрический метод	25,00	—
1306499	682 078,31	1 430 296,51	Картометрический метод	25,00	—
1306498	682 061,69	1 430 296,71	Картометрический метод	25,00	—
1306497	682 055,93	1 430 299,43	Картометрический метод	25,00	—
1306496	682 056,87	1 430 295,13	Картометрический метод	25,00	—
1306495	682 058,33	1 430 288,78	Картометрический метод	25,00	—
1306494	682 074,26	1 430 288,86	Картометрический метод	25,00	—
1306493	682 074,17	1 430 275,24	Картометрический метод	25,00	—
1306492	682 074,27	1 430 251,71	Картометрический метод	25,00	—
1306491	682 074,37	1 430 245,61	Картометрический метод	25,00	—
1306490	682 074,64	1 430 231,95	Картометрический метод	25,00	—
1306489	682 074,73	1 430 226,97	Картометрический метод	25,00	—
1306488	682 112,59	1 430 226,72	Картометрический метод	25,00	—
1306487	682 124,33	1 430 226,65	Картометрический метод	25,00	—
1306486	682 138,05	1 430 228,17	Картометрический метод	25,00	—
1306485	682 135,62	1 430 215,37	Картометрический метод	25,00	—
1306484	682 133,54	1 430 189,44	Картометрический метод	25,00	—
1306483	682 135,20	1 430 186,50	Картометрический метод	25,00	—
1306482	682 159,44	1 430 186,01	Картометрический метод	25,00	—
1306481	682 199,68	1 430 185,01	Картометрический метод	25,00	—
1306480	682 200,26	1 430 181,23	Картометрический метод	25,00	—
1306479	682 200,56	1 430 179,25	Картометрический метод	25,00	—
1306478	682 202,26	1 430 179,28	Картометрический метод	25,00	—
1306477	682 208,56	1 430 179,38	Картометрический метод	25,00	—
1306476	682 210,20	1 430 179,42	Картометрический метод	25,00	—
1306475	682 212,58	1 430 173,86	Картометрический метод	25,00	—
1306474	682 213,99	1 430 172,88	Картометрический метод	25,00	—
1306473	682 228,98	1 430 172,59	Картометрический метод	25,00	—
1306472	682 228,74	1 430 146,37	Картометрический метод	25,00	—
1306471	682 246,48	1 430 146,18	Картометрический метод	25,00	—
1306470	682 247,18	1 430 145,42	Картометрический метод	25,00	—
1306469	682 254,21	1 430 145,95	Картометрический метод	25,00	—
1306468	682 255,89	1 430 145,90	Картометрический метод	25,00	—
1306467	682 272,28	1 430 145,41	Картометрический метод	25,00	—
1306466	682 288,12	1 430 145,02	Картометрический метод	25,00	—
1306465	682 287,20	1 430 146,20	Картометрический метод	25,00	—
1306464	682 287,75	1 430 163,49	Картометрический метод	25,00	—
1306463	682 286,43	1 430 163,57	Картометрический метод	25,00	—
1306462	682 286,70	1 430 166,76	Картометрический метод	25,00	—
1306461	682 287,16	1 430 168,14	Картометрический метод	25,00	—
1306460	682 287,30	1 430 174,90	Картометрический метод	25,00	—
1306459	682 293,56	1 430 182,41	Картометрический метод	25,00	—
1306458	682 306,90	1 430 182,96	Картометрический метод	25,00	—
1306457	682 308,38	1 430 184,27	Картометрический метод	25,00	—
1306456	682 308,61	1 430 188,86	Картометрический метод	25,00	—
1306455	682 306,72	1 430 190,46	Картометрический метод	25,00	—
1306454	682 307,34	1 430 205,92	Картометрический метод	25,00	—
1306453	682 307,45	1 430 208,70	Картометрический метод	25,00	—
1306452	682 307,35	1 430 210,74	Картометрический метод	25,00	—
1306451	682 313,61	1 430 210,68	Картометрический метод	25,00	—

Раздел 2

Сведения о местоположении границ объекта					
1	2	3	4	5	6
1306450	682 314,60	1 430 210,67	Картометрический метод	25,00	—
1306449	682 314,92	1 430 191,29	Картометрический метод	25,00	—
1306448	682 313,59	1 430 191,30	Картометрический метод	25,00	—
1306447	682 313,58	1 430 178,67	Картометрический метод	25,00	—
1306446	682 315,03	1 430 175,01	Картометрический метод	25,00	—
1306445	682 317,08	1 430 171,67	Картометрический метод	25,00	—
1306444	682 328,57	1 430 171,40	Картометрический метод	25,00	—
1306443	682 328,91	1 430 171,57	Картометрический метод	25,00	—
1306442	682 340,83	1 430 171,20	Картометрический метод	25,00	—
1306441	682 348,73	1 430 170,96	Картометрический метод	25,00	—
1306440	682 348,77	1 430 173,07	Картометрический метод	25,00	—
1306439	682 349,61	1 430 172,93	Картометрический метод	25,00	—
1306438	682 349,93	1 430 178,11	Картометрический метод	25,00	—
1306437	682 356,20	1 430 178,00	Картометрический метод	25,00	—
1306436	682 368,33	1 430 177,79	Картометрический метод	25,00	—
1306435	682 368,39	1 430 185,09	Картометрический метод	25,00	—
1306434	682 368,50	1 430 190,24	Картометрический метод	25,00	—
1306433	682 372,19	1 430 190,16	Картометрический метод	25,00	—
1306432	682 406,24	1 430 189,43	Картометрический метод	25,00	—
1306431	682 409,92	1 430 189,66	Картометрический метод	25,00	—
1306430	682 414,23	1 430 189,27	Картометрический метод	25,00	—
1306429	682 414,01	1 430 185,50	Картометрический метод	25,00	—
1306428	682 413,60	1 430 178,52	Картометрический метод	25,00	—
1306427	682 412,64	1 430 174,01	Картометрический метод	25,00	—
1306426	682 418,01	1 430 173,86	Картометрический метод	25,00	—
1306425	682 437,79	1 430 173,40	Картометрический метод	25,00	—
1306424	682 437,77	1 430 172,53	Картометрический метод	25,00	—
1306423	682 447,18	1 430 172,17	Картометрический метод	25,00	—
1306422	682 449,97	1 430 172,10	Картометрический метод	25,00	—
1306421	682 455,50	1 430 171,93	Картометрический метод	25,00	—
1306420	682 455,71	1 430 182,46	Картометрический метод	25,00	—
1306419	682 463,49	1 430 182,40	Картометрический метод	25,00	—
1306418	682 472,69	1 430 222,81	Картометрический метод	25,00	—
1306417	682 473,17	1 430 223,69	Картометрический метод	25,00	—
1306416	682 473,46	1 430 246,54	Картометрический метод	25,00	—
1306415	682 467,37	1 430 246,60	Картометрический метод	25,00	—
1306414	682 466,15	1 430 245,65	Картометрический метод	25,00	—
1306413	682 466,20	1 430 242,50	Картометрический метод	25,00	—
1306412	682 457,07	1 430 242,45	Картометрический метод	25,00	—
1306411	682 450,56	1 430 236,43	Картометрический метод	25,00	—
1306410	682 433,37	1 430 236,57	Картометрический метод	25,00	—
1306409	682 432,05	1 430 236,57	Картометрический метод	25,00	—
1306408	682 428,16	1 430 236,59	Картометрический метод	25,00	—
1306407	682 428,07	1 430 234,55	Картометрический метод	25,00	—
1306406	682 421,16	1 430 235,36	Картометрический метод	25,00	—
1306405	682 419,47	1 430 234,83	Картометрический метод	25,00	—
1306404	682 415,75	1 430 233,68	Картометрический метод	25,00	—
1306403	682 414,84	1 430 233,39	Картометрический метод	25,00	—
1306402	682 409,98	1 430 238,30	Картометрический метод	25,00	—
1306401	682 408,27	1 430 240,49	Картометрический метод	25,00	—
1306400	682 400,80	1 430 245,37	Картометрический метод	25,00	—
1306399	682 392,43	1 430 252,48	Картометрический метод	25,00	—
1306398	682 377,92	1 430 264,16	Картометрический метод	25,00	—
1306397	682 359,29	1 430 275,32	Картометрический метод	25,00	—
1306396	682 353,44	1 430 277,48	Картометрический метод	25,00	—

Раздел 2

Сведения о местоположении границ объекта					
1	2	3	4	5	6
1306395	682 352,35	1 430 275,62	Картометрический метод	25,00	—
1306394	682 342,82	1 430 279,10	Картометрический метод	25,00	—
1306393	682 344,42	1 430 287,16	Картометрический метод	25,00	—
1306392	682 345,85	1 430 294,34	Картометрический метод	25,00	—
1306391	682 344,20	1 430 294,82	Картометрический метод	25,00	—
1306390	682 344,62	1 430 298,02	Картометрический метод	25,00	—
1306389	682 347,37	1 430 309,26	Картометрический метод	25,00	—
1306388	682 347,60	1 430 310,16	Картометрический метод	25,00	—
1306387	682 346,97	1 430 310,31	Картометрический метод	25,00	—
1306386	682 300,16	1 430 321,76	Картометрический метод	25,00	—
1306385	682 296,13	1 430 322,08	Картометрический метод	25,00	—
1306384	682 218,08	1 430 323,14	Картометрический метод	25,00	—
1306383	682 218,11	1 430 325,41	Картометрический метод	25,00	—
Вырез 1 из 1					
1306503	682 313,96	1 430 249,14	Картометрический метод	25,00	—
1306504	682 321,47	1 430 248,98	Картометрический метод	25,00	—
1306505	682 351,08	1 430 248,81	Картометрический метод	25,00	—
1306506	682 354,26	1 430 246,91	Картометрический метод	25,00	—
1306507	682 365,28	1 430 247,02	Картометрический метод	25,00	—
1306508	682 363,22	1 430 236,81	Картометрический метод	25,00	—
1306509	682 362,84	1 430 236,16	Картометрический метод	25,00	—
1306510	682 360,37	1 430 231,83	Картометрический метод	25,00	—
1306511	682 358,42	1 430 228,42	Картометрический метод	25,00	—
1306512	682 357,82	1 430 227,93	Картометрический метод	25,00	—
1306513	682 339,64	1 430 227,63	Картометрический метод	25,00	—
1306514	682 314,49	1 430 222,38	Картометрический метод	25,00	—
1306515	682 313,66	1 430 222,34	Картометрический метод	25,00	—
1306516	682 313,64	1 430 228,66	Картометрический метод	25,00	—
1306517	682 313,59	1 430 241,88	Картометрический метод	25,00	—
1306503	682 313,96	1 430 249,14	Картометрический метод	25,00	—
Ж-1(4)					
1306503	682 313,96	1 430 249,14	Картометрический метод	25,00	—
1306504	682 321,47	1 430 248,98	Картометрический метод	25,00	—
1306505	682 351,08	1 430 248,81	Картометрический метод	25,00	—
1306506	682 354,26	1 430 246,91	Картометрический метод	25,00	—
1306507	682 365,28	1 430 247,02	Картометрический метод	25,00	—
1306508	682 363,22	1 430 236,81	Картометрический метод	25,00	—
1306509	682 362,84	1 430 236,16	Картометрический метод	25,00	—
1306510	682 360,37	1 430 231,83	Картометрический метод	25,00	—
1306511	682 358,42	1 430 228,42	Картометрический метод	25,00	—
1306512	682 357,82	1 430 227,93	Картометрический метод	25,00	—
1306513	682 339,64	1 430 227,63	Картометрический метод	25,00	—
1306514	682 314,49	1 430 222,38	Картометрический метод	25,00	—
1306515	682 313,66	1 430 222,34	Картометрический метод	25,00	—
1306516	682 313,64	1 430 228,66	Картометрический метод	25,00	—
1306517	682 313,59	1 430 241,88	Картометрический метод	25,00	—
1306503	682 313,96	1 430 249,14	Картометрический метод	25,00	—
Ж-1(5)					
1306518	682 475,28	1 430 534,34	Картометрический метод	25,00	—
1306519	682 495,84	1 430 527,24	Картометрический метод	25,00	—
1306520	682 515,54	1 430 519,21	Картометрический метод	25,00	—
1306521	682 522,90	1 430 516,82	Картометрический метод	25,00	—
1306522	682 529,82	1 430 512,86	Картометрический метод	25,00	—
1306523	682 539,66	1 430 505,09	Картометрический метод	25,00	—
1306524	682 544,03	1 430 502,10	Картометрический метод	25,00	—

Раздел 2

Сведения о местоположении границ объекта					
1	2	3	4	5	6
1306525	682 557,88	1 430 491,62	Картометрический метод	25,00	—
1306526	682 558,54	1 430 491,13	Картометрический метод	25,00	—
1306527	682 568,15	1 430 469,29	Картометрический метод	25,00	—
1306528	682 570,85	1 430 464,89	Картометрический метод	25,00	—
1306529	682 583,13	1 430 438,58	Картометрический метод	25,00	—
1306530	682 589,52	1 430 443,74	Картометрический метод	25,00	—
1306531	682 600,18	1 430 448,33	Картометрический метод	25,00	—
1306532	682 605,26	1 430 450,67	Картометрический метод	25,00	—
1306533	682 622,45	1 430 436,53	Картометрический метод	25,00	—
1306534	682 637,35	1 430 429,67	Картометрический метод	25,00	—
1306535	682 639,37	1 430 423,77	Картометрический метод	25,00	—
1306536	682 668,55	1 430 361,33	Картометрический метод	25,00	—
1306537	682 664,28	1 430 354,09	Картометрический метод	25,00	—
1306538	682 660,47	1 430 353,88	Картометрический метод	25,00	—
1306539	682 659,28	1 430 356,57	Картометрический метод	25,00	—
1306540	682 645,44	1 430 349,80	Картометрический метод	25,00	—
1306541	682 654,10	1 430 333,82	Картометрический метод	25,00	—
1306542	682 649,89	1 430 328,23	Картометрический метод	25,00	—
1306543	682 645,81	1 430 322,79	Картометрический метод	25,00	—
1306544	682 654,46	1 430 305,71	Картометрический метод	25,00	—
1306545	682 651,59	1 430 303,94	Картометрический метод	25,00	—
1306546	682 669,07	1 430 271,45	Картометрический метод	25,00	—
1306547	682 675,20	1 430 260,05	Картометрический метод	25,00	—
1306548	682 677,60	1 430 220,47	Картометрический метод	25,00	—
1306549	682 677,50	1 430 217,20	Картометрический метод	25,00	—
1306550	682 679,69	1 430 213,43	Картометрический метод	25,00	—
1306551	682 678,59	1 430 197,08	Картометрический метод	25,00	—
1306552	682 672,72	1 430 190,98	Картометрический метод	25,00	—
1306553	682 665,57	1 430 197,85	Картометрический метод	25,00	—
1306554	682 652,73	1 430 195,48	Картометрический метод	25,00	—
1306555	682 636,63	1 430 211,15	Картометрический метод	25,00	—
1306556	682 632,91	1 430 207,72	Картометрический метод	25,00	—
1306557	682 595,72	1 430 243,79	Картометрический метод	25,00	—
1306558	682 589,76	1 430 250,83	Картометрический метод	25,00	—
1306559	682 569,10	1 430 278,72	Картометрический метод	25,00	—
1306560	682 574,79	1 430 281,69	Картометрический метод	25,00	—
1306561	682 590,39	1 430 292,30	Картометрический метод	25,00	—
1306562	682 571,75	1 430 333,14	Картометрический метод	25,00	—
1306563	682 567,67	1 430 339,85	Картометрический метод	25,00	—
1306564	682 560,97	1 430 354,60	Картометрический метод	25,00	—
1306565	682 559,85	1 430 357,07	Картометрический метод	25,00	—
1306566	682 534,90	1 430 410,09	Картометрический метод	25,00	—
1306567	682 533,69	1 430 412,71	Картометрический метод	25,00	—
1306568	682 513,07	1 430 458,62	Картометрический метод	25,00	—
1306569	682 495,44	1 430 497,72	Картометрический метод	25,00	—
1306570	682 493,89	1 430 500,19	Картометрический метод	25,00	—
1306571	682 478,11	1 430 493,33	Картометрический метод	25,00	—
1306572	682 467,93	1 430 516,39	Картометрический метод	25,00	—
1306573	682 467,74	1 430 520,83	Картометрический метод	25,00	—
1306518	682 475,28	1 430 534,34	Картометрический метод	25,00	—
Ж-1(6)					
1306574	682 299,12	1 430 091,14	Картометрический метод	25,00	—
1306575	682 328,50	1 430 090,49	Картометрический метод	25,00	—
1306576	682 330,52	1 430 089,29	Картометрический метод	25,00	—
1306577	682 331,17	1 430 087,26	Картометрический метод	25,00	—

Раздел 2

Сведения о местоположении границ объекта					
1	2	3	4	5	6
1306578	682 331,12	1 430 080,30	Картометрический метод	25,00	—
1306579	682 337,72	1 430 080,26	Картометрический метод	25,00	—
1306580	682 340,58	1 430 080,23	Картометрический метод	25,00	—
1306581	682 358,41	1 430 080,09	Картометрический метод	25,00	—
1306582	682 358,41	1 430 084,14	Картометрический метод	25,00	—
1306583	682 364,98	1 430 084,02	Картометрический метод	25,00	—
1306584	682 385,06	1 430 083,65	Картометрический метод	25,00	—
1306585	682 385,44	1 430 070,87	Картометрический метод	25,00	—
1306586	682 390,62	1 430 071,57	Картометрический метод	25,00	—
1306587	682 395,05	1 430 073,19	Картометрический метод	25,00	—
1306588	682 396,74	1 430 074,15	Картометрический метод	25,00	—
1306589	682 399,38	1 430 074,04	Картометрический метод	25,00	—
1306590	682 399,46	1 430 076,88	Картометрический метод	25,00	—
1306591	682 412,57	1 430 076,70	Картометрический метод	25,00	—
1306592	682 412,69	1 430 089,62	Картометрический метод	25,00	—
1306593	682 417,66	1 430 089,48	Картометрический метод	25,00	—
1306594	682 417,59	1 430 084,67	Картометрический метод	25,00	—
1306595	682 419,79	1 430 084,61	Картометрический метод	25,00	—
1306596	682 428,35	1 430 084,37	Картометрический метод	25,00	—
1306597	682 433,34	1 430 084,23	Картометрический метод	25,00	—
1306598	682 433,42	1 430 086,43	Картометрический метод	25,00	—
1306599	682 437,12	1 430 086,33	Картометрический метод	25,00	—
1306600	682 437,96	1 430 086,31	Картометрический метод	25,00	—
1306601	682 444,86	1 430 086,12	Картометрический метод	25,00	—
1306602	682 449,18	1 430 085,99	Картометрический метод	25,00	—
1306603	682 449,75	1 430 085,98	Картометрический метод	25,00	—
1306604	682 450,89	1 430 083,17	Картометрический метод	25,00	—
1306605	682 449,67	1 430 009,61	Картометрический метод	25,00	—
1306606	682 449,15	1 430 007,20	Картометрический метод	25,00	—
1306607	682 447,95	1 430 005,45	Картометрический метод	25,00	—
1306608	682 446,40	1 430 003,98	Картометрический метод	25,00	—
1306609	682 444,77	1 430 003,88	Картометрический метод	25,00	—
1306610	682 429,70	1 430 004,51	Картометрический метод	25,00	—
1306611	682 423,34	1 430 004,78	Картометрический метод	25,00	—
1306612	682 416,34	1 430 010,93	Картометрический метод	25,00	—
1306613	682 412,39	1 430 012,68	Картометрический метод	25,00	—
1306614	682 406,71	1 430 012,74	Картометрический метод	25,00	—
1306615	682 406,30	1 430 008,00	Картометрический метод	25,00	—
1306616	682 405,93	1 429 994,56	Картометрический метод	25,00	—
1306617	682 431,98	1 429 962,02	Картометрический метод	25,00	—
1306618	682 406,09	1 429 929,34	Картометрический метод	25,00	—
1306619	682 372,56	1 429 898,35	Картометрический метод	25,00	—
1306620	682 343,27	1 429 887,74	Картометрический метод	25,00	—
1306621	682 284,27	1 429 898,35	Картометрический метод	25,00	—
1306622	682 294,88	1 429 943,34	Картометрический метод	25,00	—
1306623	682 300,40	1 429 987,91	Картометрический метод	25,00	—
1306624	682 295,13	1 430 087,91	Картометрический метод	25,00	—
1306625	682 295,90	1 430 089,35	Картометрический метод	25,00	—
1306626	682 297,21	1 430 090,43	Картометрический метод	25,00	—
1306574	682 299,12	1 430 091,14	Картометрический метод	25,00	—
Ж-1(7)					
1306627	682 579,80	1 430 228,33	Картометрический метод	25,00	—
1306628	682 631,74	1 430 179,07	Картометрический метод	25,00	—
1306629	682 648,69	1 430 164,11	Картометрический метод	25,00	—
1306630	682 650,94	1 430 158,01	Картометрический метод	25,00	—

Раздел 2

Сведения о местоположении границ объекта					
1	2	3	4	5	6
1306631	682 657,21	1 430 150,84	Картометрический метод	25,00	—
1306632	682 653,88	1 430 146,95	Картометрический метод	25,00	—
1306633	682 656,34	1 430 136,33	Картометрический метод	25,00	—
1306634	682 675,43	1 430 115,15	Картометрический метод	25,00	—
1306635	682 666,01	1 430 077,84	Картометрический метод	25,00	—
1306636	682 665,98	1 430 077,72	Картометрический метод	25,00	—
1306637	682 666,92	1 430 073,08	Картометрический метод	25,00	—
1306638	682 663,53	1 430 068,53	Картометрический метод	25,00	—
1306639	682 647,64	1 430 008,79	Картометрический метод	25,00	—
1306640	682 646,37	1 430 008,98	Картометрический метод	25,00	—
1306641	682 640,62	1 429 976,04	Картометрический метод	25,00	—
1306642	682 622,43	1 429 978,87	Картометрический метод	25,00	—
1306643	682 623,60	1 429 986,08	Картометрический метод	25,00	—
1306644	682 613,33	1 429 987,41	Картометрический метод	25,00	—
1306645	682 612,15	1 429 988,47	Картометрический метод	25,00	—
1306646	682 612,91	1 429 994,50	Картометрический метод	25,00	—
1306647	682 614,76	1 430 000,29	Картометрический метод	25,00	—
1306648	682 619,12	1 430 001,90	Картометрический метод	25,00	—
1306649	682 621,88	1 430 003,35	Картометрический метод	25,00	—
1306650	682 623,33	1 430 004,98	Картометрический метод	25,00	—
1306651	682 624,01	1 430 009,42	Картометрический метод	25,00	—
1306652	682 616,53	1 430 010,96	Картометрический метод	25,00	—
1306653	682 616,98	1 430 013,46	Картометрический метод	25,00	—
1306654	682 607,96	1 430 014,84	Картометрический метод	25,00	—
1306655	682 603,70	1 430 063,99	Картометрический метод	25,00	—
1306656	682 590,20	1 430 137,18	Картометрический метод	25,00	—
1306657	682 572,41	1 430 152,67	Картометрический метод	25,00	—
1306658	682 571,17	1 430 151,37	Картометрический метод	25,00	—
1306659	682 561,37	1 430 138,38	Картометрический метод	25,00	—
1306660	682 538,93	1 430 158,46	Картометрический метод	25,00	—
1306661	682 525,94	1 430 171,93	Картометрический метод	25,00	—
1306662	682 509,16	1 430 185,16	Картометрический метод	25,00	—
1306663	682 500,89	1 430 188,47	Картометрический метод	25,00	—
1306664	682 516,85	1 430 203,00	Картометрический метод	25,00	—
1306665	682 528,00	1 430 215,02	Картометрический метод	25,00	—
1306666	682 529,05	1 430 215,99	Картометрический метод	25,00	—
1306667	682 539,10	1 430 207,02	Картометрический метод	25,00	—
1306668	682 547,02	1 430 225,62	Картометрический метод	25,00	—
1306669	682 546,95	1 430 226,47	Картометрический метод	25,00	—
1306670	682 554,41	1 430 218,64	Картометрический метод	25,00	—
1306671	682 551,36	1 430 217,84	Картометрический метод	25,00	—
1306672	682 547,82	1 430 215,59	Картометрический метод	25,00	—
1306673	682 545,95	1 430 212,31	Картометрический метод	25,00	—
1306674	682 545,51	1 430 208,90	Картометрический метод	25,00	—
1306675	682 554,85	1 430 200,28	Картометрический метод	25,00	—
1306676	682 559,73	1 430 205,64	Картометрический метод	25,00	—
1306677	682 561,57	1 430 216,34	Картометрический метод	25,00	—
1306678	682 567,94	1 430 223,05	Картометрический метод	25,00	—
1306679	682 571,37	1 430 220,24	Картометрический метод	25,00	—
1306627	682 579,80	1 430 228,33	Картометрический метод	25,00	—
Ж-1(8)					
1306680	682 006,47	1 430 244,68	Картометрический метод	25,00	—
1306681	682 006,36	1 430 240,18	Картометрический метод	25,00	—
1306682	682 011,56	1 430 240,09	Картометрический метод	25,00	—
1306683	682 024,71	1 430 239,70	Картометрический метод	25,00	—

Раздел 2

Сведения о местоположении границ объекта					
1	2	3	4	5	6
1306684	682 045,89	1 430 240,51	Картометрический метод	25,00	—
1306685	682 048,04	1 430 194,22	Картометрический метод	25,00	—
1306686	682 045,53	1 430 171,97	Картометрический метод	25,00	—
1306687	682 044,81	1 430 158,33	Картометрический метод	25,00	—
1306688	682 022,83	1 430 158,01	Картометрический метод	25,00	—
1306689	682 009,73	1 430 158,32	Картометрический метод	25,00	—
1306690	682 003,04	1 430 158,22	Картометрический метод	25,00	—
1306691	681 996,72	1 430 158,07	Картометрический метод	25,00	—
1306692	681 914,62	1 430 158,93	Картометрический метод	25,00	—
1306693	681 914,72	1 430 175,65	Картометрический метод	25,00	—
1306694	681 914,66	1 430 181,70	Картометрический метод	25,00	—
1306695	681 916,07	1 430 211,50	Картометрический метод	25,00	—
1306696	681 923,76	1 430 216,19	Картометрический метод	25,00	—
1306697	681 926,78	1 430 219,87	Картометрический метод	25,00	—
1306698	681 930,12	1 430 225,22	Картометрический метод	25,00	—
1306699	681 931,13	1 430 235,26	Картометрический метод	25,00	—
1306700	681 930,79	1 430 240,95	Картометрический метод	25,00	—
1306701	681 959,23	1 430 241,95	Картометрический метод	25,00	—
1306702	681 990,93	1 430 242,75	Картометрический метод	25,00	—
1306703	682 005,01	1 430 244,49	Картометрический метод	25,00	—
1306680	682 006,47	1 430 244,68	Картометрический метод	25,00	—
Ж-1(9)					
1306704	682 424,76	1 430 686,88	Картометрический метод	25,00	—
1306705	682 427,49	1 430 686,42	Картометрический метод	25,00	—
1306706	682 431,88	1 430 684,57	Картометрический метод	25,00	—
1306707	682 436,45	1 430 683,19	Картометрический метод	25,00	—
1306708	682 441,14	1 430 682,31	Картометрический метод	25,00	—
1306709	682 444,44	1 430 673,87	Картометрический метод	25,00	—
1306710	682 450,25	1 430 677,22	Картометрический метод	25,00	—
1306711	682 453,65	1 430 671,11	Картометрический метод	25,00	—
1306712	682 465,26	1 430 649,75	Картометрический метод	25,00	—
1306713	682 471,77	1 430 638,22	Картометрический метод	25,00	—
1306714	682 488,32	1 430 647,80	Картометрический метод	25,00	—
1306715	682 488,56	1 430 620,78	Картометрический метод	25,00	—
1306716	682 485,45	1 430 615,00	Картометрический метод	25,00	—
1306717	682 486,24	1 430 610,54	Картометрический метод	25,00	—
1306718	682 475,21	1 430 590,73	Картометрический метод	25,00	—
1306719	682 470,67	1 430 588,09	Картометрический метод	25,00	—
1306720	682 459,82	1 430 568,43	Картометрический метод	25,00	—
1306721	682 437,27	1 430 537,87	Картометрический метод	25,00	—
1306722	682 436,83	1 430 526,15	Картометрический метод	25,00	—
1306723	682 433,23	1 430 526,23	Картометрический метод	25,00	—
1306724	682 416,49	1 430 519,05	Картометрический метод	25,00	—
1306725	682 416,04	1 430 514,49	Картометрический метод	25,00	—
1306726	682 417,17	1 430 508,61	Картометрический метод	25,00	—
1306727	682 404,11	1 430 513,35	Картометрический метод	25,00	—
1306728	682 407,18	1 430 514,27	Картометрический метод	25,00	—
1306729	682 409,41	1 430 515,84	Картометрический метод	25,00	—
1306730	682 408,82	1 430 524,73	Картометрический метод	25,00	—
1306731	682 396,91	1 430 524,14	Картометрический метод	25,00	—
1306732	682 386,24	1 430 529,65	Картометрический метод	25,00	—
1306733	682 386,73	1 430 588,35	Картометрический метод	25,00	—
1306734	682 377,52	1 430 623,12	Картометрический метод	25,00	—
1306735	682 379,69	1 430 623,27	Картометрический метод	25,00	—
1306736	682 381,06	1 430 622,36	Картометрический метод	25,00	—

Раздел 2

Сведения о местоположении границ объекта					
1	2	3	4	5	6
1306737	682 389,58	1 430 616,81	Картометрический метод	25,00	—
1306738	682 399,85	1 430 615,60	Картометрический метод	25,00	—
1306739	682 399,55	1 430 619,30	Картометрический метод	25,00	—
1306740	682 418,06	1 430 620,73	Картометрический метод	25,00	—
1306741	682 428,89	1 430 622,02	Картометрический метод	25,00	—
1306742	682 429,60	1 430 622,79	Картометрический метод	25,00	—
1306704	682 424,76	1 430 686,88	Картометрический метод	25,00	—
Ж-1(10)					
1306743	682 674,79	1 430 948,19	Картометрический метод	25,00	—
1306744	682 676,29	1 430 929,82	Картометрический метод	25,00	—
1306745	682 675,64	1 430 923,24	Картометрический метод	25,00	—
1306746	682 675,46	1 430 909,60	Картометрический метод	25,00	—
1306747	682 677,99	1 430 905,81	Картометрический метод	25,00	—
1306748	682 694,81	1 430 884,34	Картометрический метод	25,00	—
1306749	682 694,12	1 430 878,11	Картометрический метод	25,00	—
1306750	682 688,07	1 430 870,14	Картометрический метод	25,00	—
1306751	682 643,19	1 430 821,06	Картометрический метод	25,00	—
1306752	682 640,58	1 430 823,42	Картометрический метод	25,00	—
1306753	682 638,64	1 430 825,17	Картометрический метод	25,00	—
1306754	682 628,60	1 430 834,42	Картометрический метод	25,00	—
1306755	682 625,72	1 430 837,06	Картометрический метод	25,00	—
1306756	682 622,29	1 430 840,20	Картометрический метод	25,00	—
1306757	682 625,16	1 430 842,54	Картометрический метод	25,00	—
1306758	682 634,44	1 430 851,76	Картометрический метод	25,00	—
1306759	682 654,64	1 430 876,49	Картометрический метод	25,00	—
1306760	682 664,04	1 430 888,46	Картометрический метод	25,00	—
1306761	682 667,10	1 430 893,42	Картометрический метод	25,00	—
1306762	682 668,60	1 430 897,43	Картометрический метод	25,00	—
1306763	682 672,53	1 430 912,60	Картометрический метод	25,00	—
1306764	682 673,78	1 430 929,40	Картометрический метод	25,00	—
1306765	682 671,80	1 430 947,82	Картометрический метод	25,00	—
1306743	682 674,79	1 430 948,19	Картометрический метод	25,00	—
Ж-1(11)					
1306766	682 554,04	1 430 585,20	Картометрический метод	25,00	—
1306767	682 557,52	1 430 567,61	Картометрический метод	25,00	—
1306768	682 560,70	1 430 556,94	Картометрический метод	25,00	—
1306769	682 563,47	1 430 544,47	Картометрический метод	25,00	—
1306770	682 561,72	1 430 537,22	Картометрический метод	25,00	—
1306771	682 565,22	1 430 516,12	Картометрический метод	25,00	—
1306772	682 565,06	1 430 515,00	Картометрический метод	25,00	—
1306773	682 566,58	1 430 507,93	Картометрический метод	25,00	—
1306774	682 567,79	1 430 499,04	Картометрический метод	25,00	—
1306775	682 565,25	1 430 496,53	Картометрический метод	25,00	—
1306776	682 562,44	1 430 495,31	Картометрический метод	25,00	—
1306777	682 542,42	1 430 510,98	Картометрический метод	25,00	—
1306778	682 543,87	1 430 513,57	Картометрический метод	25,00	—
1306779	682 532,71	1 430 522,90	Картометрический метод	25,00	—
1306780	682 525,57	1 430 555,25	Картометрический метод	25,00	—
1306781	682 529,28	1 430 559,48	Картометрический метод	25,00	—
1306782	682 531,69	1 430 561,62	Картометрический метод	25,00	—
1306783	682 546,86	1 430 565,00	Картометрический метод	25,00	—
1306784	682 544,42	1 430 575,41	Картометрический метод	25,00	—
1306785	682 545,77	1 430 583,22	Картометрический метод	25,00	—
1306766	682 554,04	1 430 585,20	Картометрический метод	25,00	—
Ж-1(12)					

Раздел 2

Сведения о местоположении границ объекта					
1	2	3	4	5	6
1306786	682 487,70	1 430 725,76	Картометрический метод	25,00	—
1306787	682 490,70	1 430 725,49	Картометрический метод	25,00	—
1306788	682 492,06	1 430 723,87	Картометрический метод	25,00	—
1306789	682 492,60	1 430 719,03	Картометрический метод	25,00	—
1306790	682 517,96	1 430 674,39	Картометрический метод	25,00	—
1306791	682 519,71	1 430 668,03	Картометрический метод	25,00	—
1306792	682 519,14	1 430 661,03	Картометрический метод	25,00	—
1306793	682 519,45	1 430 652,75	Картометрический метод	25,00	—
1306794	682 513,30	1 430 652,11	Картометрический метод	25,00	—
1306795	682 505,02	1 430 651,24	Картометрический метод	25,00	—
1306796	682 502,92	1 430 655,61	Картометрический метод	25,00	—
1306797	682 501,93	1 430 657,62	Картометрический метод	25,00	—
1306798	682 494,51	1 430 670,58	Картометрический метод	25,00	—
1306799	682 493,22	1 430 672,82	Картометрический метод	25,00	—
1306800	682 480,16	1 430 695,60	Картометрический метод	25,00	—
1306801	682 476,66	1 430 702,01	Картометрический метод	25,00	—
1306802	682 472,26	1 430 710,16	Картометрический метод	25,00	—
1306803	682 471,29	1 430 712,22	Картометрический метод	25,00	—
1306804	682 469,97	1 430 715,04	Картометрический метод	25,00	—
1306805	682 470,11	1 430 716,40	Картометрический метод	25,00	—
1306806	682 471,00	1 430 717,51	Картометрический метод	25,00	—
1306786	682 487,70	1 430 725,76	Картометрический метод	25,00	—
3. Сведения о характерных точках части (частей) границы объекта					
1	2	3	4	5	6
—	—	—	—	—	—

Раздел 3

Сведения о местоположении измененных (уточненных) границ объекта

1. Система координат	МСК-51
-----------------------------	---------------

2. Сведения о характерных точках границ объекта







Обозначение характерных точек границы	Существующие координаты, м		Измененные (уточненные) координаты, м		Метод определения координат характерной точки	Средняя квадратическа я погрешность положения характерной точки (Mt), м	Описание обозначения точки на местности (при наличии)
	X	Y	X	Y			
1	2	3	4	5	6	7	8
—	—	—	—	—	—	—	—
3. Сведения о характерных точках части (частей) границы объекта							
1	2	3	4	5	6	7	8
—	—	—	—	—	—	—	—

Раздел 4
План границ объекта



Масштаб 1:15 000

Используемые условные знаки и обозначения:

-  - Граница муниципального образования
-  - Граница населенного пункта
-  - Граница кадастрового квартала
-  - Граница земельного участка
-  - Граница зон с особыми условиями использования территории
-  - Ж-1 Зона застройки многоэтажными многоквартирными жилыми домами в 5 этажей

Подпись _____ Дата « 27 » _____ ноября 20 23 г.

Место для оттиска печати (при наличии) лица, составившего описание местоположения границ объекта

Прохождение границы		Описание прохождения границы
от точки	до точки	
1	2	3
—	—	—

ОПИСАНИЕ МЕСТОПОЛОЖЕНИЯ ГРАНИЦ

Зона центра (Ц-1)

(наименование объекта, местоположение границ которого описано (далее - объект))

Раздел 1

Сведения об объекте

№ п/п	Характеристики объекта	Описание характеристик
1	2	3
1	Местоположение объекта	Мурманская область, п Видяево
2	Площадь объекта ± величина погрешности определения площади ($P \pm \Delta P$)	38 059 м² ± 25 м²
3	Иные характеристики объекта	<p>Вид объекта реестра границ: Территориальная зона</p> <p>Виды разрешенного использования земельных участков, расположенных в территориальной зоне:</p> <p>Основной вид разрешенного использования: Общественное использование объектов капитального строительства (3.0).</p> <p>Вспомогательные виды: Служебные гаражи (4.9), Отдых (рекреация) (5.0), Обслуживание жилой застройки (2.7)-.</p> <p>Основной вид разрешенного использования: Туристическое обслуживание (5.2.1). Вспомогательные виды: Служебные гаражи (4.9), Отдых (рекреация) (5.0), Обслуживание жилой застройки (2.7)-.</p> <p>Основной вид разрешенного использования: Банковская и страховая деятельность (4.5). Вспомогательные виды: Служебные гаражи (4.9), Отдых (рекреация) (5.0), Обслуживание жилой застройки (2.7)-.</p> <p>Основной вид разрешенного использования: Развлекательные мероприятия (4.8.1). Вспомогательные виды: Служебные гаражи (4.9), Отдых (рекреация) (5.0), Обслуживание жилой застройки (2.7)-.</p> <p>Основной вид разрешенного использования: Гостиничное обслуживание (4.7). Вспомогательные виды: Служебные гаражи (4.9), Отдых (рекреация) (5.0), Обслуживание жилой застройки (2.7)-.</p> <p>Основной вид разрешенного использования: Оказание услуг связи (3.2.3). Вспомогательные виды: Служебные гаражи (4.9), Отдых (рекреация) (5.0), Обслуживание жилой застройки (2.7)-.</p> <p>Основной вид разрешенного использования: Бытовое обслуживание (3.3). Вспомогательные виды: Служебные гаражи (4.9), Отдых (рекреация) (5.0), Обслуживание жилой застройки (2.7)-.</p> <p>Основной вид разрешенного использования: Здравоохранение (3.4). Вспомогательные виды: Служебные гаражи (4.9), Отдых (рекреация) (5.0), Обслуживание жилой застройки (2.7)-.</p> <p>Основной вид разрешенного использования: Культурное развитие (3.6). Вспомогательные виды: Служебные гаражи (4.9), Отдых (рекреация) (5.0), Обслуживание жилой застройки (2.7)-.</p> <p>Основной вид разрешенного использования: Предпринимательство (4.0). Вспомогательные виды: Служебные гаражи (4.9), Отдых (рекреация) (5.0), Обслуживание жилой застройки (2.7)-.</p> <p>Основной вид разрешенного использования: Хранение автотранспорта (2.7.1). Вспомогательные виды: Служебные гаражи (4.9), Отдых (рекреация) (5.0), Обслуживание жилой застройки (2.7)-.</p> <p>Основной вид разрешенного использования: Размещение гаражей для собственных нужд (2.7.2). Вспомогательные виды: Служебные гаражи (4.9), Отдых (рекреация) (5.0), Обслуживание жилой застройки (2.7)-.</p> <p>Условно разрешенный вид разрешенного использования: Жилая застройка (2.0). Вспомогательные виды: Служебные гаражи (4.9), Отдых (рекреация) (5.0), Обслуживание жилой застройки (2.7)-.</p> <p>Условно разрешенный вид разрешенного использования: Для индивидуального жилищного строительства (2.1). Вспомогательные виды: Служебные гаражи (4.9), Отдых (рекреация) (5.0), Обслуживание жилой застройки (2.7)-.</p> <p>Условно разрешенный вид разрешенного использования: Общежития (3.2.4). Вспомогательные виды: Служебные гаражи (4.9), Отдых (рекреация) (5.0), Обслуживание жилой застройки (2.7)-.</p> <p>Условно разрешенный вид разрешенного использования: Объекты дорожного сервиса (4.9.1)-. Вспомогательные виды: Служебные гаражи (4.9), Отдых (рекреация) (5.0), Обслуживание жилой застройки (2.7)-.</p>

Раздел 2

Сведения о местоположении границ объекта

1. Система координат МСК-51

2. Сведения о характерных точках границ объекта

Обозначение характерных точек границ	Координаты, м		Метод определения координат характерной точки	Средняя квадратическая погрешность положения характерной точки (Mt), м	Описание обозначения точки на местности (при наличии)
	X	Y			
1	2	3	4	5	6
Ц-1(1)					
282	682 313,96	1 430 249,14	Картометрический метод	25,00	—
283	682 321,47	1 430 248,98	Картометрический метод	25,00	—
284	682 351,08	1 430 248,81	Картометрический метод	25,00	—
285	682 354,26	1 430 246,91	Картометрический метод	25,00	—
286	682 365,28	1 430 247,02	Картометрический метод	25,00	—
287	682 363,22	1 430 236,81	Картометрический метод	25,00	—
288	682 362,84	1 430 236,16	Картометрический метод	25,00	—
289	682 360,37	1 430 231,83	Картометрический метод	25,00	—
290	682 358,42	1 430 228,42	Картометрический метод	25,00	—
291	682 357,82	1 430 227,93	Картометрический метод	25,00	—
292	682 339,64	1 430 227,63	Картометрический метод	25,00	—
293	682 314,49	1 430 222,38	Картометрический метод	25,00	—
294	682 313,66	1 430 222,34	Картометрический метод	25,00	—
295	682 313,64	1 430 228,66	Картометрический метод	25,00	—
296	682 313,59	1 430 241,88	Картометрический метод	25,00	—
282	682 313,96	1 430 249,14	Картометрический метод	25,00	—
Ц-1(2)					
1307905	682 138,05	1 430 228,17	Картометрический метод	25,00	—
1307906	682 135,62	1 430 215,37	Картометрический метод	25,00	—
1307907	682 133,54	1 430 189,44	Картометрический метод	25,00	—
1307908	682 135,20	1 430 186,50	Картометрический метод	25,00	—
1307909	682 159,44	1 430 186,01	Картометрический метод	25,00	—
1307910	682 199,68	1 430 185,01	Картометрический метод	25,00	—
1307911	682 200,26	1 430 181,23	Картометрический метод	25,00	—
1307912	682 200,56	1 430 179,25	Картометрический метод	25,00	—
1307913	682 202,26	1 430 179,28	Картометрический метод	25,00	—
1307914	682 208,56	1 430 179,38	Картометрический метод	25,00	—
1307915	682 210,20	1 430 179,42	Картометрический метод	25,00	—
1307916	682 212,58	1 430 173,86	Картометрический метод	25,00	—
1307917	682 213,99	1 430 172,88	Картометрический метод	25,00	—
1307918	682 228,98	1 430 172,59	Картометрический метод	25,00	—
1307919	682 228,74	1 430 146,37	Картометрический метод	25,00	—
1307920	682 213,49	1 430 146,53	Картометрический метод	25,00	—
1307921	682 211,66	1 430 146,63	Картометрический метод	25,00	—
1307922	682 208,39	1 430 146,81	Картометрический метод	25,00	—
1307923	682 194,95	1 430 147,28	Картометрический метод	25,00	—
1307924	682 170,85	1 430 148,37	Картометрический метод	25,00	—
1307925	682 127,27	1 430 150,17	Картометрический метод	25,00	—
1307926	682 121,68	1 430 150,43	Картометрический метод	25,00	—
1307927	682 119,25	1 430 150,53	Картометрический метод	25,00	—
1307928	682 109,21	1 430 150,97	Картометрический метод	25,00	—
1307929	682 109,37	1 430 155,27	Картометрический метод	25,00	—
1307930	682 109,13	1 430 179,11	Картометрический метод	25,00	—
1307931	682 114,95	1 430 179,16	Картометрический метод	25,00	—
1307932	682 127,04	1 430 178,62	Картометрический метод	25,00	—
1307933	682 131,07	1 430 184,03	Картометрический метод	25,00	—

Раздел 2

Сведения о местоположении границ объекта

1	2	3	4	5	6
1307934	682 131,13	1 430 188,67	Картометрический метод	25,00	—
1307935	682 088,52	1 430 190,54	Картометрический метод	25,00	—
1307936	682 085,13	1 430 209,98	Картометрический метод	25,00	—
1307937	682 084,08	1 430 221,55	Картометрический метод	25,00	—
1307938	682 074,97	1 430 221,20	Картометрический метод	25,00	—
1307939	682 074,73	1 430 226,97	Картометрический метод	25,00	—
1307940	682 112,59	1 430 226,72	Картометрический метод	25,00	—
1307941	682 124,33	1 430 226,65	Картометрический метод	25,00	—
1307905	682 138,05	1 430 228,17	Картометрический метод	25,00	—
Ц-1(3)					
1307942	682 307,35	1 430 210,74	Картометрический метод	25,00	—
1307943	682 313,61	1 430 210,68	Картометрический метод	25,00	—
1307944	682 314,60	1 430 210,67	Картометрический метод	25,00	—
1307945	682 314,92	1 430 191,29	Картометрический метод	25,00	—
1307946	682 313,59	1 430 191,30	Картометрический метод	25,00	—
1307947	682 313,58	1 430 178,67	Картометрический метод	25,00	—
1307948	682 315,03	1 430 175,01	Картометрический метод	25,00	—
1307949	682 317,08	1 430 171,67	Картометрический метод	25,00	—
1307950	682 328,57	1 430 171,40	Картометрический метод	25,00	—
1307951	682 328,91	1 430 171,57	Картометрический метод	25,00	—
1307952	682 340,83	1 430 171,20	Картометрический метод	25,00	—
1307953	682 348,73	1 430 170,96	Картометрический метод	25,00	—
1307954	682 348,77	1 430 173,07	Картометрический метод	25,00	—
1307955	682 349,61	1 430 172,93	Картометрический метод	25,00	—
1307956	682 349,93	1 430 178,11	Картометрический метод	25,00	—
1307957	682 356,20	1 430 178,00	Картометрический метод	25,00	—
1307958	682 368,33	1 430 177,79	Картометрический метод	25,00	—
1307959	682 368,39	1 430 185,09	Картометрический метод	25,00	—
1307960	682 368,50	1 430 190,24	Картометрический метод	25,00	—
1307961	682 372,19	1 430 190,16	Картометрический метод	25,00	—
1307962	682 406,24	1 430 189,43	Картометрический метод	25,00	—
1307963	682 409,92	1 430 189,66	Картометрический метод	25,00	—
1307964	682 414,23	1 430 189,27	Картометрический метод	25,00	—
1307965	682 414,01	1 430 185,50	Картометрический метод	25,00	—
1307966	682 413,60	1 430 178,52	Картометрический метод	25,00	—
1307967	682 412,64	1 430 174,01	Картометрический метод	25,00	—
1307968	682 418,01	1 430 173,86	Картометрический метод	25,00	—
1307969	682 437,07	1 430 173,41	Картометрический метод	25,00	—
1307970	682 437,79	1 430 173,40	Картометрический метод	25,00	—
1307971	682 437,77	1 430 172,53	Картометрический метод	25,00	—
1307972	682 447,18	1 430 172,17	Картометрический метод	25,00	—
1307973	682 449,97	1 430 172,10	Картометрический метод	25,00	—
1307974	682 455,50	1 430 171,93	Картометрический метод	25,00	—
1307975	682 455,71	1 430 182,46	Картометрический метод	25,00	—
1307976	682 463,49	1 430 182,40	Картометрический метод	25,00	—
1307977	682 460,82	1 430 164,96	Картометрический метод	25,00	—
1307978	682 437,62	1 430 157,03	Картометрический метод	25,00	—
1307979	682 417,77	1 430 157,39	Картометрический метод	25,00	—
1307980	682 417,66	1 430 149,46	Картометрический метод	25,00	—
1307981	682 417,11	1 430 148,39	Картометрический метод	25,00	—
1307982	682 416,83	1 430 143,94	Картометрический метод	25,00	—
1307983	682 409,47	1 430 143,97	Картометрический метод	25,00	—
1307984	682 395,55	1 430 144,04	Картометрический метод	25,00	—
1307985	682 369,36	1 430 144,15	Картометрический метод	25,00	—
1307986	682 353,54	1 430 144,22	Картометрический метод	25,00	—

Раздел 2

Сведения о местоположении границ объекта

1	2	3	4	5	6
1307987	682 347,70	1 430 144,25	Картометрический метод	25,00	—
1307988	682 310,85	1 430 144,55	Картометрический метод	25,00	—
1307989	682 308,47	1 430 144,69	Картометрический метод	25,00	—
1307990	682 306,78	1 430 144,79	Картометрический метод	25,00	—
1307991	682 288,12	1 430 145,02	Картометрический метод	25,00	—
1307992	682 287,20	1 430 146,20	Картометрический метод	25,00	—
1307993	682 287,75	1 430 163,49	Картометрический метод	25,00	—
1307994	682 286,43	1 430 163,57	Картометрический метод	25,00	—
1307995	682 286,70	1 430 166,76	Картометрический метод	25,00	—
1307996	682 287,16	1 430 168,14	Картометрический метод	25,00	—
1307997	682 287,30	1 430 174,90	Картометрический метод	25,00	—
1307998	682 293,56	1 430 182,41	Картометрический метод	25,00	—
1307999	682 306,90	1 430 182,96	Картометрический метод	25,00	—
1308000	682 308,38	1 430 184,27	Картометрический метод	25,00	—
1308001	682 308,61	1 430 188,86	Картометрический метод	25,00	—
1308002	682 306,72	1 430 190,46	Картометрический метод	25,00	—
1308003	682 307,34	1 430 205,92	Картометрический метод	25,00	—
1308004	682 307,45	1 430 208,70	Картометрический метод	25,00	—
1307942	682 307,35	1 430 210,74	Картометрический метод	25,00	—
Ц-1(4)					
1308005	682 467,48	1 430 467,50	Картометрический метод	25,00	—
1308006	682 498,81	1 430 399,57	Картометрический метод	25,00	—
1308007	682 501,00	1 430 396,09	Картометрический метод	25,00	—
1308008	682 520,64	1 430 355,81	Картометрический метод	25,00	—
1308009	682 531,05	1 430 331,60	Картометрический метод	25,00	—
1308010	682 536,81	1 430 318,32	Картометрический метод	25,00	—
1308011	682 537,35	1 430 317,06	Картометрический метод	25,00	—
1308012	682 547,56	1 430 298,81	Картометрический метод	25,00	—
1308013	682 548,41	1 430 297,28	Картометрический метод	25,00	—
1308014	682 562,34	1 430 268,08	Картометрический метод	25,00	—
1308015	682 568,08	1 430 254,27	Картометрический метод	25,00	—
1308016	682 561,32	1 430 250,82	Картометрический метод	25,00	—
1308017	682 561,74	1 430 248,58	Картометрический метод	25,00	—
1308018	682 549,20	1 430 242,68	Картометрический метод	25,00	—
1308019	682 537,90	1 430 265,24	Картометрический метод	25,00	—
1308020	682 535,81	1 430 269,39	Картометрический метод	25,00	—
1308021	682 535,07	1 430 270,88	Картометрический метод	25,00	—
1308022	682 528,29	1 430 284,42	Картометрический метод	25,00	—
1308023	682 523,69	1 430 293,88	Картометрический метод	25,00	—
1308024	682 517,25	1 430 307,14	Картометрический метод	25,00	—
1308025	682 516,31	1 430 309,09	Картометрический метод	25,00	—
1308026	682 511,93	1 430 319,11	Картометрический метод	25,00	—
1308027	682 508,99	1 430 325,13	Картометрический метод	25,00	—
1308028	682 508,24	1 430 326,64	Картометрический метод	25,00	—
1308029	682 500,53	1 430 342,40	Картометрический метод	25,00	—
1308030	682 499,40	1 430 344,69	Картометрический метод	25,00	—
1308031	682 494,15	1 430 355,42	Картометрический метод	25,00	—
1308032	682 493,11	1 430 357,56	Картометрический метод	25,00	—
1308033	682 478,41	1 430 387,59	Картометрический метод	25,00	—
1308034	682 477,22	1 430 390,02	Картометрический метод	25,00	—
1308035	682 469,81	1 430 405,48	Картометрический метод	25,00	—
1308036	682 468,60	1 430 408,01	Картометрический метод	25,00	—
1308037	682 466,34	1 430 412,72	Картометрический метод	25,00	—
1308038	682 465,09	1 430 415,25	Картометрический метод	25,00	—
1308039	682 462,88	1 430 419,97	Картометрический метод	25,00	—

Раздел 2

Сведения о местоположении границ объекта

1	2	3	4	5	6
1308040	682 449,28	1 430 448,33	Картометрический метод	25,00	—
1308041	682 445,18	1 430 456,89	Картометрический метод	25,00	—
1308005	682 467,48	1 430 467,50	Картометрический метод	25,00	—
Ц-1(5)					
1308042	682 493,89	1 430 500,19	Картометрический метод	25,00	—
1308043	682 495,44	1 430 497,72	Картометрический метод	25,00	—
1308044	682 513,07	1 430 458,62	Картометрический метод	25,00	—
1308045	682 533,69	1 430 412,71	Картометрический метод	25,00	—
1308046	682 534,90	1 430 410,09	Картометрический метод	25,00	—
1308047	682 559,85	1 430 357,07	Картометрический метод	25,00	—
1308048	682 560,97	1 430 354,60	Картометрический метод	25,00	—
1308049	682 567,67	1 430 339,85	Картометрический метод	25,00	—
1308050	682 571,75	1 430 333,14	Картометрический метод	25,00	—
1308051	682 548,08	1 430 321,78	Картометрический метод	25,00	—
1308052	682 546,29	1 430 325,52	Картометрический метод	25,00	—
1308053	682 524,95	1 430 370,02	Картометрический метод	25,00	—
1308054	682 511,68	1 430 398,28	Картометрический метод	25,00	—
1308055	682 510,09	1 430 401,48	Картометрический метод	25,00	—
1308056	682 488,85	1 430 446,54	Картометрический метод	25,00	—
1308057	682 474,00	1 430 478,95	Картометрический метод	25,00	—
1308058	682 473,24	1 430 480,90	Картометрический метод	25,00	—
1308059	682 469,57	1 430 489,15	Картометрический метод	25,00	—
1308060	682 478,11	1 430 493,33	Картометрический метод	25,00	—
1308042	682 493,89	1 430 500,19	Картометрический метод	25,00	—
Ц-1(6)					
1308061	682 293,74	1 430 119,18	Картометрический метод	25,00	—
1308062	682 365,84	1 430 117,42	Картометрический метод	25,00	—
1308063	682 405,07	1 430 116,85	Картометрический метод	25,00	—
1308064	682 418,36	1 430 116,63	Картометрический метод	25,00	—
1308065	682 418,66	1 430 104,55	Картометрический метод	25,00	—
1308066	682 438,38	1 430 103,55	Картометрический метод	25,00	—
1308067	682 449,75	1 430 085,98	Картометрический метод	25,00	—
1308068	682 449,18	1 430 085,99	Картометрический метод	25,00	—
1308069	682 444,86	1 430 086,12	Картометрический метод	25,00	—
1308070	682 437,96	1 430 086,31	Картометрический метод	25,00	—
1308071	682 437,12	1 430 086,33	Картометрический метод	25,00	—
1308072	682 433,42	1 430 086,43	Картометрический метод	25,00	—
1308073	682 433,34	1 430 084,23	Картометрический метод	25,00	—
1308074	682 428,35	1 430 084,37	Картометрический метод	25,00	—
1308075	682 419,79	1 430 084,61	Картометрический метод	25,00	—
1308076	682 417,59	1 430 084,67	Картометрический метод	25,00	—
1308077	682 417,66	1 430 089,48	Картометрический метод	25,00	—
1308078	682 412,69	1 430 089,62	Картометрический метод	25,00	—
1308079	682 412,57	1 430 076,70	Картометрический метод	25,00	—
1308080	682 399,46	1 430 076,88	Картометрический метод	25,00	—
1308081	682 399,38	1 430 074,04	Картометрический метод	25,00	—
1308082	682 396,74	1 430 074,15	Картометрический метод	25,00	—
1308083	682 395,05	1 430 073,19	Картометрический метод	25,00	—
1308084	682 390,62	1 430 071,57	Картометрический метод	25,00	—
1308085	682 385,44	1 430 070,87	Картометрический метод	25,00	—
1308086	682 385,06	1 430 083,65	Картометрический метод	25,00	—
1308087	682 364,98	1 430 084,02	Картометрический метод	25,00	—
1308088	682 358,41	1 430 084,14	Картометрический метод	25,00	—
1308089	682 358,41	1 430 080,09	Картометрический метод	25,00	—
1308090	682 340,58	1 430 080,23	Картометрический метод	25,00	—

Раздел 2

Сведения о местоположении границ объекта

1	2	3	4	5	6
1308091	682 337,72	1 430 080,26	Картометрический метод	25,00	—
1308092	682 331,12	1 430 080,30	Картометрический метод	25,00	—
1308093	682 331,17	1 430 087,26	Картометрический метод	25,00	—
1308094	682 330,52	1 430 089,29	Картометрический метод	25,00	—
1308095	682 328,50	1 430 090,49	Картометрический метод	25,00	—
1308096	682 299,12	1 430 091,14	Картометрический метод	25,00	—
1308097	682 297,21	1 430 090,43	Картометрический метод	25,00	—
1308098	682 295,90	1 430 089,35	Картометрический метод	25,00	—
1308099	682 295,13	1 430 087,91	Картометрический метод	25,00	—
1308100	682 294,89	1 430 097,95	Картометрический метод	25,00	—
1308101	682 293,53	1 430 117,35	Картометрический метод	25,00	—
1308061	682 293,74	1 430 119,18	Картометрический метод	25,00	—
Ц-1(7)					
1308102	682 348,44	1 430 318,35	Картометрический метод	25,00	—
1308103	682 367,58	1 430 316,07	Картометрический метод	25,00	—
1308104	682 381,95	1 430 304,19	Картометрический метод	25,00	—
1308105	682 396,44	1 430 291,97	Картометрический метод	25,00	—
1308106	682 401,92	1 430 296,88	Картометрический метод	25,00	—
1308107	682 415,30	1 430 297,70	Картометрический метод	25,00	—
1308108	682 429,94	1 430 284,47	Картометрический метод	25,00	—
1308109	682 428,21	1 430 280,91	Картометрический метод	25,00	—
1308110	682 427,32	1 430 278,41	Картометрический метод	25,00	—
1308111	682 427,48	1 430 275,20	Картометрический метод	25,00	—
1308112	682 429,40	1 430 272,06	Картометрический метод	25,00	—
1308113	682 441,76	1 430 260,72	Картометрический метод	25,00	—
1308114	682 447,12	1 430 255,80	Картометрический метод	25,00	—
1308115	682 451,27	1 430 252,64	Картометрический метод	25,00	—
1308116	682 454,22	1 430 248,41	Картометрический метод	25,00	—
1308117	682 457,07	1 430 242,45	Картометрический метод	25,00	—
1308118	682 450,56	1 430 236,43	Картометрический метод	25,00	—
1308119	682 433,37	1 430 236,57	Картометрический метод	25,00	—
1308120	682 432,05	1 430 236,57	Картометрический метод	25,00	—
1308121	682 428,16	1 430 236,59	Картометрический метод	25,00	—
1308122	682 428,07	1 430 234,55	Картометрический метод	25,00	—
1308123	682 421,16	1 430 235,36	Картометрический метод	25,00	—
1308124	682 419,47	1 430 234,83	Картометрический метод	25,00	—
1308125	682 415,75	1 430 233,68	Картометрический метод	25,00	—
1308126	682 414,84	1 430 233,39	Картометрический метод	25,00	—
1308127	682 409,98	1 430 238,30	Картометрический метод	25,00	—
1308128	682 408,27	1 430 240,49	Картометрический метод	25,00	—
1308129	682 400,80	1 430 245,37	Картометрический метод	25,00	—
1308130	682 392,43	1 430 252,48	Картометрический метод	25,00	—
1308131	682 377,92	1 430 264,16	Картометрический метод	25,00	—
1308132	682 359,29	1 430 275,32	Картометрический метод	25,00	—
1308133	682 353,44	1 430 277,48	Картометрический метод	25,00	—
1308134	682 352,35	1 430 275,62	Картометрический метод	25,00	—
1308135	682 342,82	1 430 279,10	Картометрический метод	25,00	—
1308136	682 344,42	1 430 287,16	Картометрический метод	25,00	—
1308137	682 345,85	1 430 294,34	Картометрический метод	25,00	—
1308138	682 344,20	1 430 294,82	Картометрический метод	25,00	—
1308139	682 344,62	1 430 298,02	Картометрический метод	25,00	—
1308140	682 347,37	1 430 309,26	Картометрический метод	25,00	—
1308141	682 347,60	1 430 310,16	Картометрический метод	25,00	—
1308142	682 346,97	1 430 310,31	Картометрический метод	25,00	—
1308102	682 348,44	1 430 318,35	Картометрический метод	25,00	—

Раздел 2

Сведения о местоположении границ объекта

1	2	3	4	5	6
Ц-1(8)					
1308143	682 519,45	1 430 652,75	Картометрический метод	25,00	—
1308144	682 524,46	1 430 629,32	Картометрический метод	25,00	—
1308145	682 519,34	1 430 608,85	Картометрический метод	25,00	—
1308146	682 517,82	1 430 605,22	Картометрический метод	25,00	—
1308147	682 521,68	1 430 603,56	Картометрический метод	25,00	—
1308148	682 519,16	1 430 598,97	Картометрический метод	25,00	—
1308149	682 493,84	1 430 552,91	Картометрический метод	25,00	—
1308150	682 491,56	1 430 549,76	Картометрический метод	25,00	—
1308151	682 488,46	1 430 547,70	Картометрический метод	25,00	—
1308152	682 472,53	1 430 554,28	Картометрический метод	25,00	—
1308153	682 473,64	1 430 563,92	Картометрический метод	25,00	—
1308154	682 477,31	1 430 570,95	Картометрический метод	25,00	—
1308155	682 481,95	1 430 579,86	Картометрический метод	25,00	—
1308156	682 482,84	1 430 581,57	Картометрический метод	25,00	—
1308157	682 491,09	1 430 596,70	Картометрический метод	25,00	—
1308158	682 491,73	1 430 597,88	Картометрический метод	25,00	—
1308159	682 495,58	1 430 604,96	Картометрический метод	25,00	—
1308160	682 500,64	1 430 614,23	Картометрический метод	25,00	—
1308161	682 502,52	1 430 618,84	Картометрический метод	25,00	—
1308162	682 504,22	1 430 627,53	Картометрический метод	25,00	—
1308163	682 504,99	1 430 635,53	Картометрический метод	25,00	—
1308164	682 505,02	1 430 651,24	Картометрический метод	25,00	—
1308165	682 513,30	1 430 652,11	Картометрический метод	25,00	—
1308143	682 519,45	1 430 652,75	Картометрический метод	25,00	—
Ц-1(9)					
1308166	682 457,68	1 430 706,85	Картометрический метод	25,00	—
1308167	682 488,11	1 430 652,34	Картометрический метод	25,00	—
1308168	682 488,32	1 430 647,80	Картометрический метод	25,00	—
1308169	682 471,77	1 430 638,22	Картометрический метод	25,00	—
1308170	682 465,26	1 430 649,75	Картометрический метод	25,00	—
1308171	682 453,65	1 430 671,11	Картометрический метод	25,00	—
1308172	682 450,25	1 430 677,22	Картометрический метод	25,00	—
1308173	682 444,44	1 430 673,87	Картометрический метод	25,00	—
1308174	682 441,14	1 430 682,31	Картометрический метод	25,00	—
1308175	682 436,45	1 430 683,19	Картометрический метод	25,00	—
1308176	682 431,88	1 430 684,57	Картометрический метод	25,00	—
1308177	682 427,49	1 430 686,42	Картометрический метод	25,00	—
1308178	682 424,76	1 430 686,88	Картометрический метод	25,00	—
1308179	682 424,20	1 430 693,02	Картометрический метод	25,00	—
1308180	682 427,46	1 430 689,89	Картометрический метод	25,00	—
1308181	682 431,22	1 430 688,02	Картометрический метод	25,00	—
1308182	682 435,23	1 430 686,77	Картометрический метод	25,00	—
1308183	682 439,41	1 430 686,21	Картометрический метод	25,00	—
1308184	682 444,59	1 430 687,33	Картометрический метод	25,00	—
1308185	682 439,47	1 430 696,37	Картометрический метод	25,00	—
1308166	682 457,68	1 430 706,85	Картометрический метод	25,00	—
Ц-1(10)					
1308186	682 313,96	1 430 249,14	Картометрический метод	25,00	—
1308187	682 321,47	1 430 248,98	Картометрический метод	25,00	—
1308188	682 351,08	1 430 248,81	Картометрический метод	25,00	—
1308189	682 354,26	1 430 246,91	Картометрический метод	25,00	—
1308190	682 365,28	1 430 247,02	Картометрический метод	25,00	—
1308191	682 363,22	1 430 236,81	Картометрический метод	25,00	—
1308192	682 362,84	1 430 236,16	Картометрический метод	25,00	—

Раздел 2

Сведения о местоположении границ объекта					
1	2	3	4	5	6
1308193	682 360,37	1 430 231,83	Картометрический метод	25,00	—
1308194	682 358,42	1 430 228,42	Картометрический метод	25,00	—
1308195	682 357,82	1 430 227,93	Картометрический метод	25,00	—
1308196	682 339,64	1 430 227,63	Картометрический метод	25,00	—
1308197	682 314,49	1 430 222,38	Картометрический метод	25,00	—
1308198	682 313,66	1 430 222,34	Картометрический метод	25,00	—
1308199	682 313,64	1 430 228,66	Картометрический метод	25,00	—
1308200	682 313,59	1 430 241,88	Картометрический метод	25,00	—
1308186	682 313,96	1 430 249,14	Картометрический метод	25,00	—
Ц-1(11)					
1308201	682 452,80	1 430 525,04	Картометрический метод	25,00	—
1308202	682 454,96	1 430 499,37	Картометрический метод	25,00	—
1308203	682 453,23	1 430 499,21	Картометрический метод	25,00	—
1308204	682 447,37	1 430 498,73	Картометрический метод	25,00	—
1308205	682 441,25	1 430 497,82	Картометрический метод	25,00	—
1308206	682 439,63	1 430 497,59	Картометрический метод	25,00	—
1308207	682 436,87	1 430 497,31	Картометрический метод	25,00	—
1308208	682 436,16	1 430 500,69	Картометрический метод	25,00	—
1308209	682 428,22	1 430 500,02	Картометрический метод	25,00	—
1308210	682 426,67	1 430 520,92	Картометрический метод	25,00	—
1308211	682 435,23	1 430 522,08	Картометрический метод	25,00	—
1308212	682 437,20	1 430 523,72	Картометрический метод	25,00	—
1308201	682 452,80	1 430 525,04	Картометрический метод	25,00	—
3. Сведения о характерных точках части (частей) границы объекта					
1	2	3	4	5	6
—	—	—	—	—	—

Раздел 3

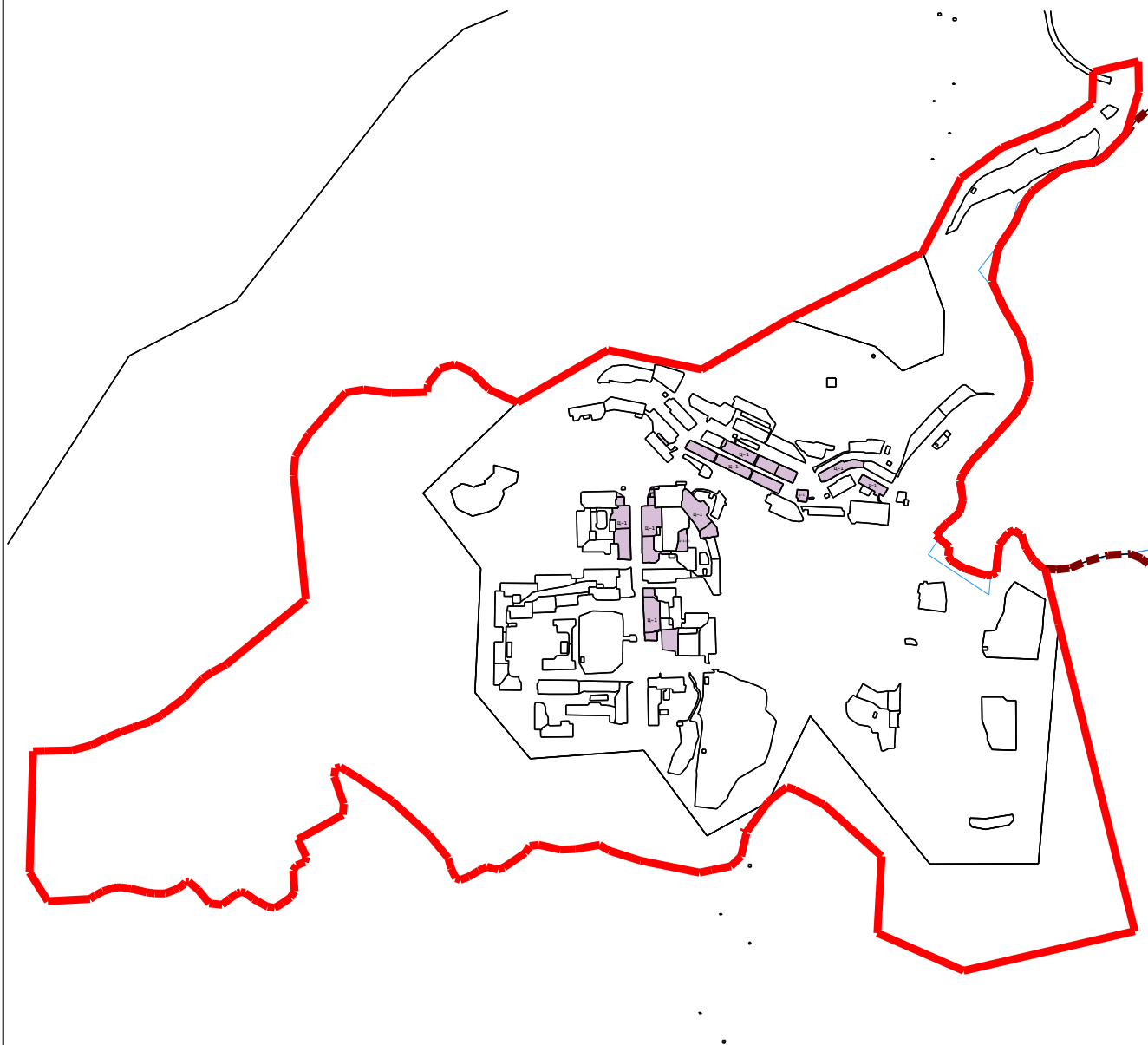
Сведения о местоположении измененных (уточненных) границ объекта

1. Система координат МСК-51

2. Сведения о характерных точках границ объекта







Обозначение характерных точек границы	Существующие координаты, м		Измененные (уточненные) координаты, м		Метод определения координат характерной точки	Средняя квадратическая погрешность положения характерной точки (Mt), м	Описание обозначения точки на местности (при наличии)
	X	Y	X	Y			
1	2	3	4	5	6	7	8
—	—	—	—	—	—	—	—
3. Сведения о характерных точках части (частей) границы объекта							
1	2	3	4	5	6	7	8
—	—	—	—	—	—	—	—

Раздел 4
План границ объекта



Масштаб 1:15 000

Используемые условные знаки и обозначения:

-  - Граница муниципального образования
-  - Граница населенного пункта
-  - Граница кадастрового квартала
-  - Граница земельного участка
-  - Граница зон с особыми условиями использования территории
-  - Ц-1 Зона центра

Подпись _____ Дата « 27 » ноября 20 23 г.

Место для оттиска печати (при наличии) лица, составившего описание местоположения границ объекта

Прохождение границы		Описание прохождения границы
от точки	до точки	
1	2	3
—	—	—

ОПИСАНИЕ МЕСТОПОЛОЖЕНИЯ ГРАНИЦ
Зона учреждений здравоохранения и социальной защиты (Ц-2)

(наименование объекта, местоположение границ которого описано (далее - объект))

Раздел 1

Сведения об объекте		
№ п/п	Характеристики объекта	Описание характеристик
1	2	3
1	Местоположение объекта	Мурманская область, п Видяево
2	Площадь объекта ± величина погрешности определения площади ($P \pm \Delta P$)	5 007 м² ± 25 м²
3	Иные характеристики объекта	<p>Вид объекта реестра границ: Территориальная зона</p> <p>Виды разрешенного использования земельных участков, расположенных в территориальной зоне:</p> <p>Основной вид разрешенного использования: Социальное обслуживание (3.2)</p> <p>Вспомогательные виды: Обеспечение научной деятельности (3.9), Служебные гаражи (4.9), Обслуживание жилой застройки (2.7), Коммунальное обслуживание (3.1)</p> <p>Основной вид разрешенного использования: Здравоохранение (3.4)</p> <p>Вспомогательные виды: Обеспечение научной деятельности (3.9), Служебные гаражи (4.9), Обслуживание жилой застройки (2.7), Коммунальное обслуживание (3.1)</p> <p>Основной вид разрешенного использования: Хранение автотранспорта (2.7.1)</p> <p>Вспомогательные виды: Обеспечение научной деятельности (3.9), Служебные гаражи (4.9), Обслуживание жилой застройки (2.7), Коммунальное обслуживание (3.1)</p> <p>Основной вид разрешенного использования: Размещение гаражей для собственных нужд (2.7.2)</p> <p>Вспомогательные виды: Обеспечение научной деятельности (3.9), Служебные гаражи (4.9), Обслуживание жилой застройки (2.7), Коммунальное обслуживание (3.1)</p> <p>Условно разрешенный вид разрешенного использования: Магазины (4.4)</p> <p>Вспомогательные виды: Обеспечение научной деятельности (3.9), Служебные гаражи (4.9), Обслуживание жилой застройки (2.7), Коммунальное обслуживание (3.1)</p> <p>Условно разрешенный вид разрешенного использования: Объекты дорожного сервиса (4.9.1)</p> <p>Вспомогательные виды: Обеспечение научной деятельности (3.9), Служебные гаражи (4.9), Обслуживание жилой застройки (2.7), Коммунальное обслуживание (3.1)</p>

Раздел 2

Сведения о местоположении границ объекта

1. Система координат МСК-51

2. Сведения о характерных точках границ объекта

Обозначение характерных точек границ	Координаты, м		Метод определения координат характерной точки	Средняя квадратическая погрешность положения характерной точки (Mt), м	Описание обозначения точки на местности (при наличии)
	X	Y			
1	2	3	4	5	6
Ц-2					
295394	682 622,29	1 430 840,20	Картометрический метод	25,00	—
295395	682 625,72	1 430 837,06		25,00	
295396	682 628,60	1 430 834,42		25,00	
295397	682 638,64	1 430 825,17		25,00	
295398	682 640,58	1 430 823,42		25,00	
295399	682 643,19	1 430 821,06		25,00	
295400	682 629,10	1 430 806,67		25,00	
295401	682 577,37	1 430 759,62		25,00	
295402	682 573,53	1 430 757,05		25,00	
295403	682 568,16	1 430 755,37		25,00	
295404	682 539,48	1 430 746,46		25,00	
295405	682 520,05	1 430 740,42		25,00	
295406	682 512,74	1 430 738,15		25,00	
295407	682 496,29	1 430 729,91		25,00	
295408	682 493,63	1 430 728,03		25,00	
295409	682 490,70	1 430 725,49		25,00	
295410	682 487,70	1 430 725,76		25,00	
295411	682 483,34	1 430 730,36		25,00	
295412	682 492,48	1 430 732,90		25,00	
295413	682 498,49	1 430 735,71		25,00	
295414	682 522,60	1 430 751,04		25,00	
295415	682 534,59	1 430 760,55		25,00	
295416	682 537,15	1 430 762,87		25,00	
295417	682 538,89	1 430 764,47		25,00	
295418	682 557,08	1 430 781,03		25,00	
295419	682 577,57	1 430 799,34		25,00	
295420	682 577,15	1 430 800,33		25,00	
295421	682 579,43	1 430 802,28		25,00	
295422	682 580,13	1 430 801,67		25,00	
295423	682 602,58	1 430 822,28		25,00	
295424	682 616,20	1 430 835,28		25,00	
295394	682 622,29	1 430 840,20		25,00	
Ц-2					
295425	682 571,75	1 430 333,14	Картометрический метод	25,00	—
295426	682 590,39	1 430 292,30		25,00	
295427	682 574,79	1 430 281,69		25,00	
295428	682 569,10	1 430 278,72		25,00	
295429	682 548,08	1 430 321,78		25,00	
295425	682 571,75	1 430 333,14		25,00	
3. Сведения о характерных точках части (частей) границы объекта					
1	2	3	4	5	6
—	—	—	—	—	—

Раздел 3

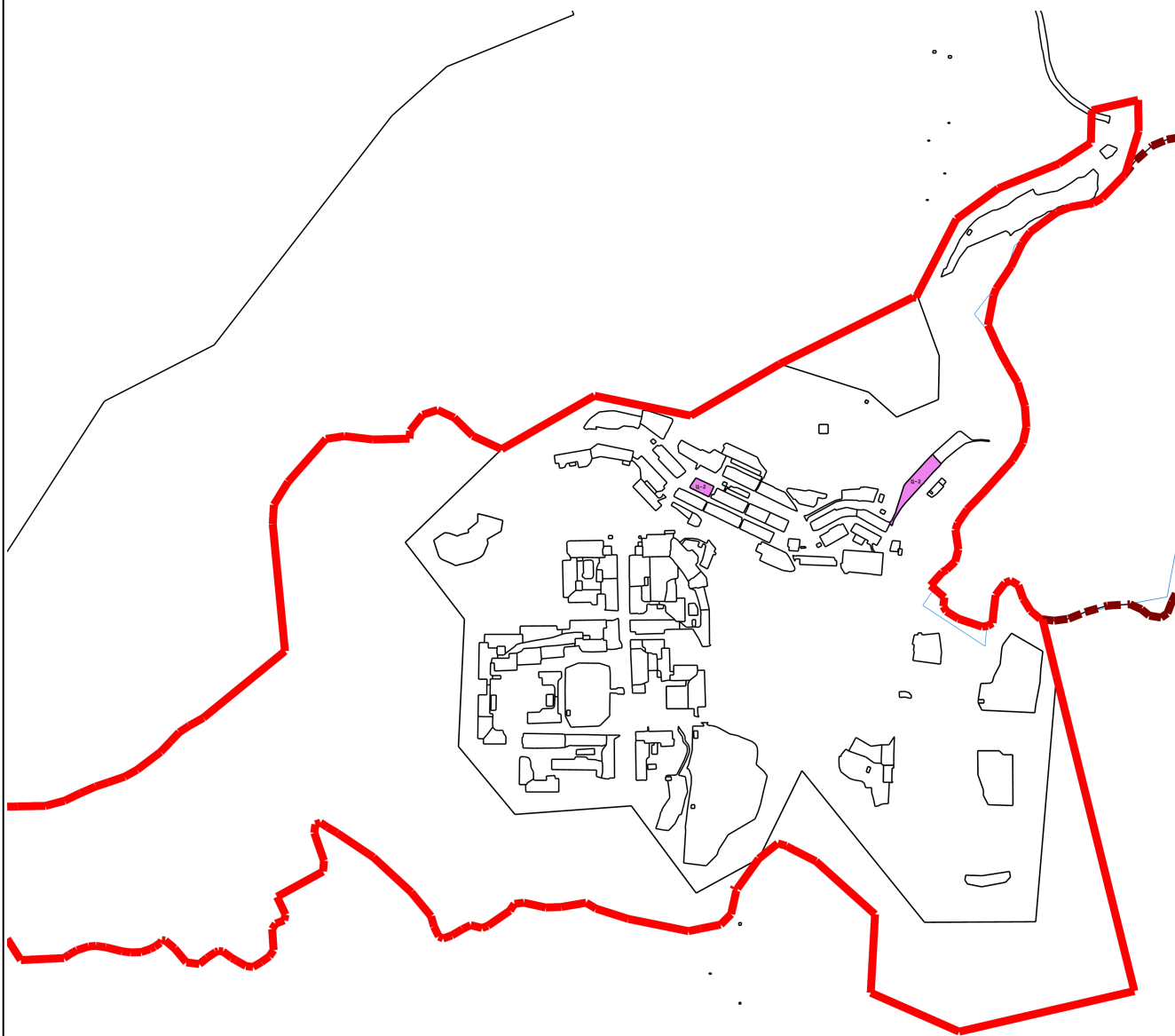
Сведения о местоположении измененных (уточненных) границ объекта

1. Система координат МСК-51

2. Сведения о характерных точках границ объекта







Обозначение характерных точек границы	Существующие координаты, м		Измененные (уточненные) координаты, м		Метод определения координат характерной точки	Средняя квадратическая погрешность положения характерной точки (Mt), м	Описание обозначения точки на местности (при наличии)
	X	Y	X	Y			
1	2	3	4	5	6	7	8
—	—	—	—	—	—	—	—
3. Сведения о характерных точках части (частей) границы объекта							
1	2	3	4	5	6	7	8
—	—	—	—	—	—	—	—

Раздел 4
План границ объекта



Масштаб 1:15 000

Используемые условные знаки и обозначения:

-  - Граница муниципального образования
-  - Граница населенного пункта
-  - Граница кадастрового квартала
-  - Граница земельного участка
-  - Граница зон с особыми условиями использования территории
-  - Ц-2 Зона учреждений здравоохранения и социальной защиты

Подпись _____ Дата « 27 » ноября 20 23 г.

Место для оттиска печати (при наличии) лица, составившего описание местоположения границ объекта

Прохождение границы		Описание прохождения границы
от точки	до точки	
1	2	3
—	—	—

ОПИСАНИЕ МЕСТОПОЛОЖЕНИЯ ГРАНИЦ

Зона объектов религиозного значения (Ц-3)

(наименование объекта, местоположение границ которого описано (далее - объект))

Раздел 1

Сведения об объекте

№ п/п	Характеристики объекта	Описание характеристик
1	2	3
1	Местоположение объекта	Мурманская область, п Видяево
2	Площадь объекта ± величина погрешности определения площади ($P \pm \Delta P$)	1 222 м ² ± 25 м ²
3	Иные характеристики объекта	Вид объекта реестра границ: Территориальная зона Виды разрешенного использования земельных участков, расположенных в территориальной зоне: Основной вид разрешенного использования: Религиозное использование (3.7) Вспомогательные виды: Служебные гаражи (4.9), Историко-культурная деятельность (9.3) Условно разрешенный вид разрешенного использования: Гостиничное обслуживание (4.7) Вспомогательные виды: Служебные гаражи (4.9), Историко-культурная деятельность (9.3)

Раздел 2

Сведения о местоположении границ объекта

1. Система координат МСК-51

2. Сведения о характерных точках границ объекта

Обозначение характерных точек границ	Координаты, м		Метод определения координат характерной точки	Средняя квадратическая погрешность положения характерной точки (Mt), м	Описание обозначения точки на местности (при наличии)
	X	Y			
1	2	3	4	5	6
1	682 536,80	1 430 241,95	Картометрический метод	25,00	—
2	682 522,97	1 430 267,78		25,00	
3	682 513,49	1 430 285,61		25,00	
4	682 509,42	1 430 293,38		25,00	
5	682 507,78	1 430 295,70		25,00	
6	682 503,53	1 430 299,61		25,00	
7	682 499,70	1 430 302,28		25,00	
8	682 496,48	1 430 305,13		25,00	
9	682 481,88	1 430 298,68		25,00	
10	682 481,89	1 430 290,35		25,00	
11	682 489,48	1 430 273,57		25,00	
12	682 492,00	1 430 274,85		25,00	
13	682 497,71	1 430 277,76		25,00	
14	682 504,12	1 430 270,35		25,00	
15	682 513,91	1 430 258,99		25,00	
16	682 521,10	1 430 250,38		25,00	
17	682 521,81	1 430 249,80		25,00	
18	682 522,97	1 430 248,16		25,00	
19	682 528,81	1 430 237,50		25,00	
1	682 536,80	1 430 241,95	25,00		
3. Сведения о характерных точках части (частей) границы объекта					
1	2	3	4	5	6
—	—	—	—	—	—

Раздел 3

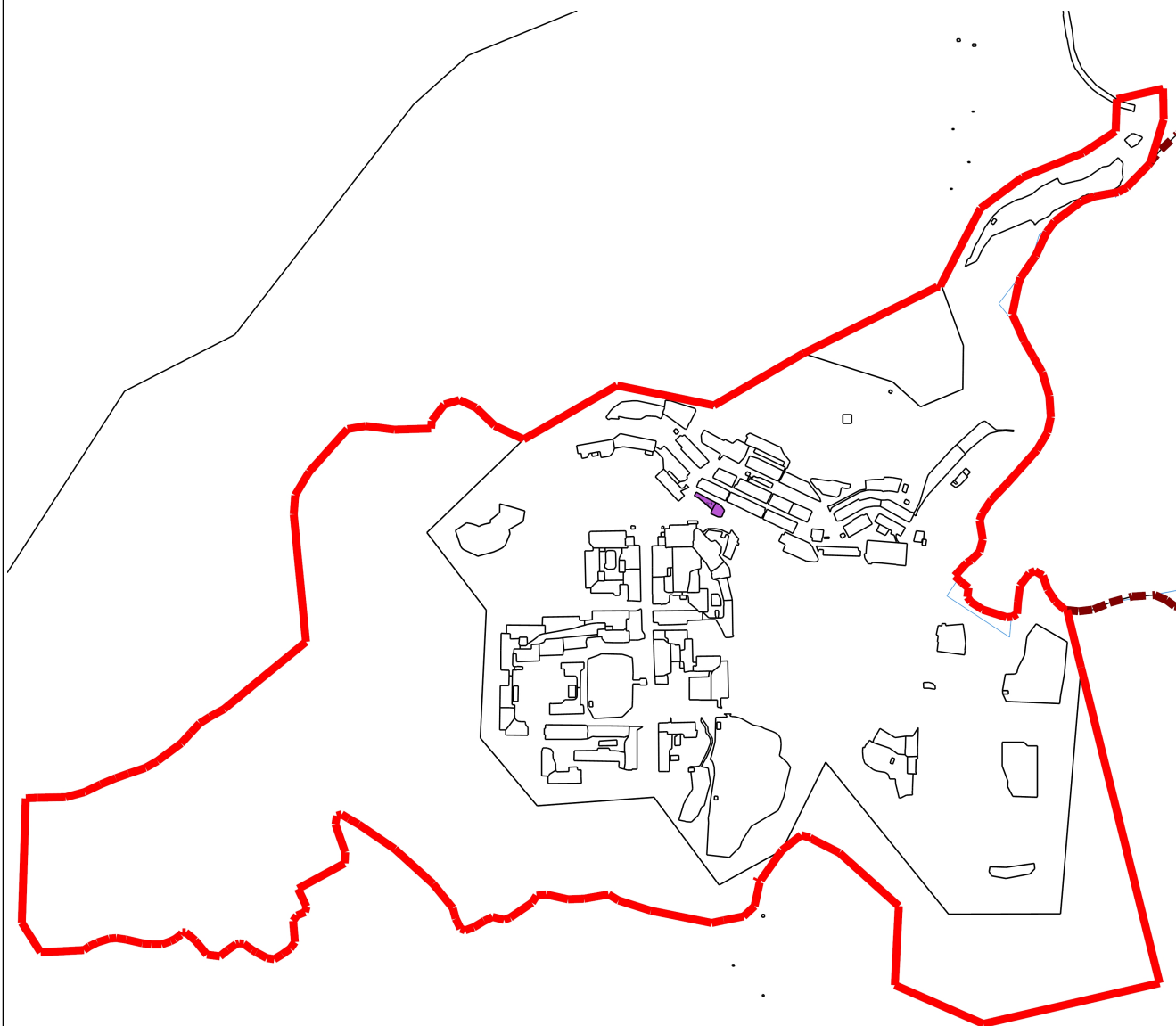
Сведения о местоположении измененных (уточненных) границ объекта

1. Система координат МСК-51

2. Сведения о характерных точках границ объекта







Обозначение характерных точек границы	Существующие координаты, м		Измененные (уточненные) координаты, м		Метод определения координат характерной точки	Средняя квадратическая погрешность положения характерной точки (Mt), м	Описание обозначения точки на местности (при наличии)
	X	Y	X	Y			
1	2	3	4	5	6	7	8
—	—	—	—	—	—	—	—
3. Сведения о характерных точках части (частей) границы объекта							
1	2	3	4	5	6	7	8
—	—	—	—	—	—	—	—

Раздел 4
План границ объекта



Масштаб 1:15 000

Используемые условные знаки и обозначения:

-  - Граница муниципального образования
-  - Граница населенного пункта
-  - Граница кадастрового квартала
-  - Граница земельного участка
-  - Граница зон с особыми условиями использования территории
-  - Ц-3 Зона объектов религиозного значения

Подпись _____ Дата « 27 » ноября 20 23 г.

Место для оттиска печати (при наличии) лица, составившего описание местоположения границ объекта

Прохождение границы		Описание прохождения границы
от точки	до точки	
1	2	3
—	—	—

ОПИСАНИЕ МЕСТОПОЛОЖЕНИЯ ГРАНИЦ
промышленно-коммунальных объектов IV класса вредности (СЗЗ – 100 м) (П1)

(наименование объекта, местоположение границ которого описано (далее - объект))

Раздел 1

Сведения об объекте		
№ п/п	Характеристики объекта	Описание характеристик
1	2	3
1	Местоположение объекта	Мурманская область, п Видяево
2	Площадь объекта ± величина погрешности определения площади ($P \pm \Delta P$)	30 104 м ² ± 25 м ²
3	Иные характеристики объекта	<p>Вид объекта реестра границ: Территориальная зона</p> <p>Виды разрешенного использования земельных участков, расположенных в территориальной зоне:</p> <p>Основной вид разрешенного использования: Хранение автотранспорта (2.7.1)</p> <p>Вспомогательные виды: Складские площадки (6.9.1), Автомобильный транспорт (7.2), Земельные участки (территории) общего пользования (12.0)</p> <p>Основной вид разрешенного использования: Коммунальное обслуживание (3.1)</p> <p>Вспомогательные виды: Складские площадки (6.9.1), Автомобильный транспорт (7.2), Земельные участки (территории) общего пользования (12.0)</p> <p>Основной вид разрешенного использования: Бытовое обслуживание (3.3)</p> <p>Вспомогательные виды: Складские площадки (6.9.1), Автомобильный транспорт (7.2), Земельные участки (территории) общего пользования (12.0)</p> <p>Условно разрешенный вид разрешенного использования: Служебные гаражи (4.9)</p> <p>Вспомогательные виды: Складские площадки (6.9.1), Автомобильный транспорт (7.2), Земельные участки (территории) общего пользования (12.0)</p> <p>Условно разрешенный вид разрешенного использования: Объекты дорожного сервиса (4.9.1)</p> <p>Вспомогательные виды: Складские площадки (6.9.1), Автомобильный транспорт (7.2), Земельные участки (территории) общего пользования (12.0)</p> <p>Условно разрешенный вид разрешенного использования: Склады (6.9)</p> <p>Вспомогательные виды: Складские площадки (6.9.1), Автомобильный транспорт (7.2), Земельные участки (территории) общего пользования (12.0)</p>

Раздел 2

Сведения о местоположении границ объекта

1. Система координат МСК-51

2. Сведения о характерных точках границ объекта

Обозначение характерных точек границ	Координаты, м		Метод определения координат характерной точки	Средняя квадратическая погрешность положения характерной точки (Mt), м	Описание обозначения точки на местности (при наличии)
	X	Y			
1	2	3	4	5	6
П-1(1)					
1	682 130,98	1 430 929,03	Картометрический метод	25,00	—
2	682 131,73	1 430 949,45		25,00	
3	682 134,46	1 430 954,91		25,00	
4	682 146,98	1 430 957,88		25,00	
5	682 173,54	1 430 972,03		25,00	
6	682 210,06	1 430 975,90		25,00	
7	682 217,87	1 430 978,07		25,00	
8	682 243,47	1 430 997,59		25,00	
9	682 202,74	1 431 067,06		25,00	
10	682 163,97	1 431 062,88		25,00	
11	682 132,87	1 431 060,63		25,00	
12	682 082,63	1 431 051,58		25,00	
13	682 065,82	1 431 049,67		25,00	
14	682 065,68	1 431 033,50		25,00	
15	682 071,05	1 430 931,14		25,00	
16	682 087,23	1 430 923,21		25,00	
17	682 094,70	1 430 923,16		25,00	
18	682 116,61	1 430 926,61		25,00	
1	682 130,98	1 430 929,03		25,00	
П-1(2)					
19	682 033,93	1 430 430,13	Картометрический метод	25,00	—
20	682 034,76	1 430 557,08		25,00	
21	681 984,72	1 430 581,48		25,00	
22	681 935,91	1 430 529,55		25,00	
23	681 934,93	1 430 444,25		25,00	
24	681 950,08	1 430 426,98		25,00	
25	681 964,57	1 430 429,85		25,00	
26	681 976,78	1 430 430,39		25,00	
27	681 988,22	1 430 429,39		25,00	
19	682 033,93	1 430 430,13		25,00	
3. Сведения о характерных точках части (частей) границы объекта					
1	2	3	4	5	6
—	—	—	—	—	—

Раздел 3

Сведения о местоположении измененных (уточненных) границ объекта

1. Система координат МСК-51

2. Сведения о характерных точках границ объекта







Обозначение характерных точек границы	Существующие координаты, м		Измененные (уточненные) координаты, м		Метод определения координат характерной точки	Средняя квадратическая погрешность положения характерной точки (Mt), м	Описание обозначения точки на местности (при наличии)
	X	Y	X	Y			
1	2	3	4	5	6	7	8
—	—	—	—	—	—	—	—
3. Сведения о характерных точках части (частей) границы объекта							
1	2	3	4	5	6	7	8
—	—	—	—	—	—	—	—

Раздел 4
План границ объекта



Масштаб 1:15 000

Используемые условные знаки и обозначения:

-  - Граница муниципального образования
-  - Граница населенного пункта
-  - Граница кадастрового квартала
-  - Граница земельного участка
-  - Граница зон с особыми условиями использования территории
-  - П-1 Зона промышленно-коммунальных объектов IV класса вредности (С33 – 100 м)

Подпись _____ Дата « 27 » ноября 20 23 г.

Место для оттиска печати (при наличии) лица, составившего описание местоположения границ объекта

Прохождение границы		Описание прохождения границы
от точки	до точки	
1	2	3
—	—	—

ОПИСАНИЕ МЕСТОПОЛОЖЕНИЯ ГРАНИЦ
промышленно-коммунальных объектов V класса вредности (СЗЗ – 50 м) (П2)

(наименование объекта, местоположение границ которого описано (далее - объект))

Раздел 1

Сведения об объекте		
№ п/п	Характеристики объекта	Описание характеристик
1	2	3
1	Местоположение объекта	Мурманская область, п Видяево
2	Площадь объекта ± величина погрешности определения площади ($P \pm \Delta P$)	26 559 м² ± 25 м²
3	Иные характеристики объекта	<p>Вид объекта реестра границ: Территориальная зона</p> <p>Виды разрешенного использования земельных участков, расположенных в территориальной зоне:</p> <p>Основной вид разрешенного использования: Хранение автотранспорта (2.7.1)</p> <p>Вспомогательные виды: Коммунальное обслуживание (3.1), Складские площадки (6.9.1), Автомобильный транспорт (7.2), Земельные участки (территории) общего пользования (12.0)</p> <p>Основной вид разрешенного использования: Бытовое обслуживание (3.3)</p> <p>Вспомогательные виды: Коммунальное обслуживание (3.1), Складские площадки (6.9.1), Автомобильный транспорт (7.2), Земельные участки (территории) общего пользования (12.0)</p> <p>Условно разрешенный вид разрешенного использования: Служебные гаражи (4.9)</p> <p>Вспомогательные виды: Коммунальное обслуживание (3.1), Складские площадки (6.9.1), Автомобильный транспорт (7.2), Земельные участки (территории) общего пользования (12.0)</p> <p>Условно разрешенный вид разрешенного использования: Объекты дорожного сервиса (4.9.1)</p> <p>Вспомогательные виды: Коммунальное обслуживание (3.1), Складские площадки (6.9.1), Автомобильный транспорт (7.2), Земельные участки (территории) общего пользования (12.0)</p> <p>Условно разрешенный вид разрешенного использования: Склады (6.9)</p> <p>Вспомогательные виды: Коммунальное обслуживание (3.1), Складские площадки (6.9.1), Автомобильный транспорт (7.2), Земельные участки (территории) общего пользования (12.0)</p>

Раздел 2

Сведения о местоположении границ объекта

1. Система координат МСК-51

2. Сведения о характерных точках границ объекта

Обозначение характерных точек границ	Координаты, м		Метод определения координат характерной точки	Средняя квадратическая погрешность положения характерной точки (Mt), м	Описание обозначения точки на местности (при наличии)
	X	Y			
1	2	3	4	5	6
П-2(1)					
1	683 269,26	1 431 190,87	Картометрический метод	25,00	—
2	683 275,19	1 431 185,84		25,00	
3	683 281,79	1 431 180,23		25,00	
4	683 264,19	1 431 160,26		25,00	
5	683 262,47	1 431 154,19		25,00	
6	683 261,75	1 431 146,13		25,00	
7	683 251,43	1 431 131,18		25,00	
8	683 239,49	1 431 113,86		25,00	
9	683 232,14	1 431 098,96		25,00	
10	683 229,95	1 431 086,31		25,00	
11	683 223,11	1 431 055,95		25,00	
12	683 227,30	1 431 049,38		25,00	
13	683 236,46	1 431 045,55		25,00	
14	683 216,17	1 431 008,16		25,00	
15	683 200,33	1 430 988,33		25,00	
16	683 190,16	1 430 964,79		25,00	
17	683 188,66	1 430 955,32		25,00	
18	683 172,17	1 430 924,41		25,00	
19	683 163,10	1 430 913,17		25,00	
20	683 159,69	1 430 910,48		25,00	
21	683 152,30	1 430 902,41		25,00	
22	683 131,36	1 430 887,43		25,00	
23	683 123,68	1 430 881,93		25,00	
24	683 120,13	1 430 880,80		25,00	
25	683 097,53	1 430 869,64		25,00	
26	683 085,59	1 430 861,95		25,00	
27	683 067,18	1 430 854,75		25,00	
28	683 063,95	1 430 853,81		25,00	
29	683 058,16	1 430 850,24		25,00	
30	683 057,95	1 430 846,37		25,00	
31	683 039,37	1 430 839,71		25,00	
32	683 042,25	1 430 845,82		25,00	
33	683 051,36	1 430 865,21		25,00	
34	683 080,75	1 430 879,77		25,00	
35	683 087,68	1 430 884,97		25,00	
36	683 091,39	1 430 887,75		25,00	
37	683 093,59	1 430 889,41		25,00	
38	683 106,39	1 430 899,00		25,00	
39	683 142,90	1 430 984,45		25,00	
40	683 137,80	1 430 992,14		25,00	
41	683 132,07	1 430 994,58		25,00	
42	683 141,11	1 431 003,74		25,00	
43	683 147,64	1 431 018,70		25,00	
44	683 153,88	1 431 028,14		25,00	
45	683 159,08	1 431 032,26		25,00	
46	683 164,30	1 431 038,61		25,00	

Раздел 2

Сведения о местоположении границ объекта					
1	2	3	4	5	6
47	683 165,94	1 431 043,32	Картометрический метод	25,00	—
48	683 169,01	1 431 047,63		25,00	
49	683 173,25	1 431 056,21		25,00	
50	683 174,96	1 431 061,49		25,00	
51	683 181,53	1 431 072,83		25,00	
52	683 185,02	1 431 077,07		25,00	
53	683 185,81	1 431 078,48		25,00	
54	683 186,69	1 431 084,39		25,00	
55	683 188,31	1 431 090,24		25,00	
56	683 190,79	1 431 094,56		25,00	
57	683 193,62	1 431 098,47		25,00	
58	683 196,17	1 431 100,69		25,00	
59	683 197,04	1 431 106,52		25,00	
60	683 199,66	1 431 111,47		25,00	
61	683 199,85	1 431 116,12		25,00	
62	683 200,27	1 431 120,44		25,00	
63	683 199,62	1 431 129,12		25,00	
64	683 199,15	1 431 135,84		25,00	
65	683 200,71	1 431 148,01		25,00	
66	683 204,65	1 431 156,20		25,00	
67	683 206,45	1 431 161,72		25,00	
68	683 211,73	1 431 172,28		25,00	
69	683 216,20	1 431 180,09		25,00	
70	683 221,03	1 431 184,04		25,00	
71	683 228,68	1 431 186,03		25,00	
72	683 231,30	1 431 188,14		25,00	
73	683 236,83	1 431 190,60		25,00	
74	683 249,02	1 431 189,09		25,00	
1	683 269,26	1 431 190,87		25,00	
П-2(2)					
75	681 859,95	1 431 000,34	Картометрический метод	25,00	—
76	681 971,58	1 431 000,05		25,00	
77	681 971,51	1 430 979,03		25,00	
78	681 980,24	1 430 970,29		25,00	
79	681 980,15	1 430 921,91		25,00	
80	681 926,53	1 430 922,29		25,00	
81	681 892,91	1 430 934,69		25,00	
82	681 880,97	1 430 934,59		25,00	
83	681 859,58	1 430 945,48		25,00	
84	681 857,74	1 430 999,43		25,00	
75	681 859,95	1 431 000,34	25,00		
3. Сведения о характерных точках части (частей) границы объекта					
1	2	3	4	5	6
—	—	—	—	—	—

Раздел 3

Сведения о местоположении измененных (уточненных) границ объекта

1. Система координат МСК-51

2. Сведения о характерных точках границ объекта







Обозначение характерных точек границы	Существующие координаты, м		Измененные (уточненные) координаты, м		Метод определения координат характерной точки	Средняя квадратическая погрешность положения характерной точки (Mt), м	Описание обозначения точки на местности (при наличии)
	X	Y	X	Y			
1	2	3	4	5	6	7	8
—	—	—	—	—	—	—	—
3. Сведения о характерных точках части (частей) границы объекта							
1	2	3	4	5	6	7	8
—	—	—	—	—	—	—	—

Раздел 4
План границ объекта



Масштаб 1:15 000

Используемые условные знаки и обозначения:

-  - Граница муниципального образования
-  - Граница населенного пункта
-  - Граница кадастрового квартала
-  - Граница земельного участка
-  - Граница зон с особыми условиями использования территории
-  - П-2 Зона промышленно-коммунальных объектов V класса вредности (С33 – 50 м)

Подпись _____ Дата « 27 » ноября 20 23 г.

Место для оттиска печати (при наличии) лица, составившего описание местоположения границ объекта

Прохождение границы		Описание прохождения границы
от точки	до точки	
1	2	3
—	—	—

ОПИСАНИЕ МЕСТОПОЛОЖЕНИЯ ГРАНИЦ

Зона инженерно-технических сооружений (И-1)

(наименование объекта, местоположение границ которого описано (далее - объект))

Раздел 1

Сведения об объекте

№ п/п	Характеристики объекта	Описание характеристик
1	2	3
1	Местоположение объекта	Мурманская область, п Видяево
2	Площадь объекта ± величина погрешности определения площади ($P \pm \Delta P$)	80 952 м² ± 25 м²
3	Иные характеристики объекта	<p>Вид объекта реестра границ: Территориальная зона</p> <p>Виды разрешенного использования земельных участков, расположенных в территориальной зоне:</p> <p>Основной вид разрешенного использования: Хранение автотранспорта (2.7.1)</p> <p>Вспомогательные виды: Складские площадки (6.9.1), Передвижное жилье (2.4), Предпринимательство (4.0)</p> <p>Основной вид разрешенного использования: Служебные гаражи (4.9)</p> <p>Вспомогательные виды: Складские площадки (6.9.1), Передвижное жилье (2.4), Предпринимательство (4.0)</p> <p>Основной вид разрешенного использования: Объекты дорожного сервиса (4.9.1)</p> <p>Вспомогательные виды: Складские площадки (6.9.1), Передвижное жилье (2.4), Предпринимательство (4.0)</p> <p>Основной вид разрешенного использования: Автомобильный транспорт (7.2)</p> <p>Вспомогательные виды: Складские площадки (6.9.1), Передвижное жилье (2.4), Предпринимательство (4.0)</p> <p>Основной вид разрешенного использования: Земельные участки (территории) общего пользования (12.0)</p> <p>Вспомогательные виды: Складские площадки (6.9.1), Передвижное жилье (2.4), Предпринимательство (4.0)</p> <p>Основной вид разрешенного использования: Коммунальное обслуживание (3.1)</p> <p>Вспомогательные виды: Складские площадки (6.9.1), Передвижное жилье (2.4), Предпринимательство (4.0)</p> <p>Условно разрешенный вид разрешенного использования: Бытовое обслуживание (3.3)</p> <p>Вспомогательные виды: Складские площадки (6.9.1), Передвижное жилье (2.4), Предпринимательство (4.0)</p> <p>Условно разрешенный вид разрешенного использования: Склады (6.9)</p> <p>Вспомогательные виды: Складские площадки (6.9.1), Передвижное жилье (2.4), Предпринимательство (4.0)</p>

Раздел 2

Сведения о местоположении границ объекта

1. Система координат МСК-51

2. Сведения о характерных точках границ объекта

Обозначение характерных точек границ	Координаты, м		Метод определения координат характерной точки	Средняя квадратическая погрешность положения характерной точки (Mt), м	Описание обозначения точки на местности (при наличии)
	X	Y			
1	2	3	4	5	6
И-1(1)					
1	681 923,98	1 430 451,87	Картометрический метод	25,00	—
2	681 934,93	1 430 444,25		25,00	
3	681 950,08	1 430 426,98		25,00	
4	681 964,57	1 430 429,85		25,00	
5	681 976,78	1 430 430,39		25,00	
6	681 988,22	1 430 429,39		25,00	
7	681 995,78	1 430 424,88		25,00	
8	682 001,19	1 430 417,85		25,00	
9	682 004,16	1 430 411,32		25,00	
10	682 010,22	1 430 394,56		25,00	
11	682 014,17	1 430 386,56		25,00	
12	682 016,05	1 430 378,20		25,00	
13	682 018,20	1 430 368,69		25,00	
14	682 032,14	1 430 342,97		25,00	
15	682 034,33	1 430 337,85		25,00	
16	682 036,53	1 430 329,89		25,00	
17	682 037,17	1 430 324,11		25,00	
18	682 037,00	1 430 320,65		25,00	
19	682 038,16	1 430 320,59		25,00	
20	682 038,22	1 430 317,19		25,00	
21	682 041,30	1 430 317,72		25,00	
22	682 042,48	1 430 318,77		25,00	
23	682 043,04	1 430 320,21		25,00	
24	682 043,04	1 430 303,85		25,00	
25	682 041,56	1 430 306,79		25,00	
26	682 039,76	1 430 308,81		25,00	
27	682 037,75	1 430 310,27		25,00	
28	682 035,84	1 430 310,53		25,00	
29	682 035,53	1 430 285,23		25,00	
30	682 045,89	1 430 240,51		25,00	
31	682 024,71	1 430 239,70		25,00	
32	682 011,56	1 430 240,09		25,00	
33	682 006,36	1 430 240,18		25,00	
34	682 006,47	1 430 244,68		25,00	
35	682 005,01	1 430 244,49		25,00	
36	681 990,93	1 430 242,75		25,00	
37	681 959,23	1 430 241,95		25,00	
38	681 930,79	1 430 240,95		25,00	
39	681 929,84	1 430 251,41		25,00	
40	681 926,56	1 430 249,08		25,00	
41	681 925,69	1 430 239,40		25,00	
42	681 925,89	1 430 228,98		25,00	
43	681 923,22	1 430 225,41		25,00	
44	681 922,04	1 430 225,48		25,00	
45	681 922,00	1 430 224,65		25,00	
46	681 913,63	1 430 225,18		25,00	

Раздел 2

Сведения о местоположении границ объекта					
1	2	3	4	5	6
47	681 913,91	1 430 229,72	Картометрический метод	25,00	—
48	681 892,26	1 430 232,48		25,00	
49	681 877,37	1 430 233,97		25,00	
50	681 874,05	1 430 233,49		25,00	
51	681 869,73	1 430 230,13		25,00	
52	681 851,95	1 430 218,40		25,00	
53	681 844,31	1 430 215,66		25,00	
54	681 842,63	1 430 213,88		25,00	
55	681 833,17	1 430 211,59		25,00	
56	681 806,66	1 430 203,05		25,00	
57	681 804,05	1 430 217,00		25,00	
58	681 803,07	1 430 219,65		25,00	
59	681 803,06	1 430 222,03		25,00	
60	681 802,12	1 430 230,41		25,00	
61	681 803,52	1 430 232,55		25,00	
62	681 817,80	1 430 246,32		25,00	
63	681 836,86	1 430 254,76		25,00	
64	681 838,35	1 430 260,14		25,00	
65	681 845,60	1 430 261,73		25,00	
66	681 863,03	1 430 266,22		25,00	
67	681 870,72	1 430 267,91		25,00	
68	681 879,18	1 430 270,97		25,00	
69	681 884,67	1 430 272,81		25,00	
70	681 888,69	1 430 274,03		25,00	
71	681 922,39	1 430 268,76		25,00	
72	681 925,60	1 430 253,64		25,00	
73	681 928,75	1 430 254,76		25,00	
74	681 947,56	1 430 265,41		25,00	
75	681 941,02	1 430 272,34		25,00	
76	681 938,84	1 430 276,73		25,00	
77	681 933,86	1 430 279,36		25,00	
78	681 931,19	1 430 279,88		25,00	
79	681 924,33	1 430 282,33		25,00	
80	681 908,30	1 430 282,59		25,00	
81	681 847,61	1 430 273,34		25,00	
82	681 823,60	1 430 271,15		25,00	
83	681 811,84	1 430 269,08		25,00	
84	681 800,74	1 430 269,53		25,00	
85	681 729,34	1 430 265,37		25,00	
86	681 723,48	1 430 315,61		25,00	
87	681 747,18	1 430 339,45		25,00	
88	681 761,18	1 430 344,52		25,00	
89	681 781,79	1 430 357,98		25,00	
90	681 792,68	1 430 364,36		25,00	
91	681 828,28	1 430 424,54		25,00	
92	681 842,62	1 430 430,76		25,00	
93	681 859,58	1 430 436,88		25,00	
94	681 893,72	1 430 444,33		25,00	
1	681 923,98	1 430 451,87	25,00		
И-1(2)					
95	682 012,42	1 430 735,72	Картометрический метод	25,00	—
96	681 993,54	1 430 723,63		25,00	
97	681 993,54	1 430 707,72		25,00	
98	681 990,33	1 430 683,92		25,00	
99	682 010,34	1 430 650,26		25,00	

Раздел 2

Сведения о местоположении границ объекта					
1	2	3	4	5	6
100	681 994,38	1 430 641,42	Картометрический метод	25,00	—
101	681 989,40	1 430 638,66		25,00	
102	681 985,54	1 430 636,43		25,00	
103	681 979,69	1 430 634,33		25,00	
104	681 984,35	1 430 627,03		25,00	
105	681 982,16	1 430 625,67		25,00	
106	681 971,62	1 430 617,11		25,00	
107	681 968,05	1 430 616,73		25,00	
108	681 968,52	1 430 612,32		25,00	
109	681 959,30	1 430 611,68		25,00	
110	681 944,52	1 430 612,67		25,00	
111	681 933,19	1 430 616,64		25,00	
112	681 919,11	1 430 635,26		25,00	
113	681 916,78	1 430 640,64		25,00	
114	681 915,27	1 430 646,54		25,00	
115	681 912,77	1 430 662,61		25,00	
116	681 908,24	1 430 668,58		25,00	
117	681 897,96	1 430 671,75		25,00	
118	681 897,95	1 430 684,67		25,00	
119	681 887,13	1 430 685,05		25,00	
120	681 874,38	1 430 688,52		25,00	
121	681 855,88	1 430 692,82		25,00	
122	681 856,32	1 430 697,64		25,00	
123	681 861,99	1 430 708,86		25,00	
124	681 862,52	1 430 722,58		25,00	
125	681 869,84	1 430 722,30		25,00	
126	681 873,39	1 430 722,64		25,00	
127	681 879,40	1 430 722,77		25,00	
128	681 909,65	1 430 724,36		25,00	
129	681 909,48	1 430 731,82		25,00	
130	681 911,95	1 430 731,81		25,00	
131	681 911,92	1 430 729,81		25,00	
132	681 941,91	1 430 730,37		25,00	
133	681 941,90	1 430 734,29		25,00	
134	681 949,84	1 430 734,26		25,00	
135	681 955,94	1 430 734,34		25,00	
136	681 969,01	1 430 734,53	25,00		
95	682 012,42	1 430 735,72	25,00		
И-1(3)					
137	682 495,26	1 429 861,33	Картометрический метод	25,00	—
138	682 504,74	1 429 829,06		25,00	
139	682 510,64	1 429 805,29		25,00	
140	682 492,16	1 429 805,23		25,00	
141	682 480,66	1 429 791,54		25,00	
142	682 477,46	1 429 787,50		25,00	
143	682 474,94	1 429 783,98		25,00	
144	682 468,11	1 429 785,18		25,00	
145	682 465,83	1 429 772,99		25,00	
146	682 462,48	1 429 762,68		25,00	
147	682 459,96	1 429 759,68		25,00	
148	682 461,51	1 429 757,17		25,00	
149	682 463,33	1 429 752,39		25,00	
150	682 466,72	1 429 742,17		25,00	
151	682 468,45	1 429 731,63		25,00	
152	682 462,80	1 429 723,17		25,00	

Раздел 2

Сведения о местоположении границ объекта					
1	2	3	4	5	6
153	682 458,06	1 429 716,61	Картометрический метод	25,00	—
154	682 451,02	1 429 706,92		25,00	
155	682 415,63	1 429 718,60		25,00	
156	682 411,79	1 429 721,51		25,00	
157	682 408,46	1 429 725,17		25,00	
158	682 398,77	1 429 747,60		25,00	
159	682 395,96	1 429 753,07		25,00	
160	682 394,34	1 429 756,06		25,00	
161	682 403,40	1 429 791,15		25,00	
162	682 409,52	1 429 804,60		25,00	
163	682 413,39	1 429 811,67		25,00	
164	682 419,58	1 429 818,01		25,00	
165	682 444,18	1 429 828,06		25,00	
166	682 453,80	1 429 826,15		25,00	
167	682 471,43	1 429 857,43		25,00	
137	682 495,26	1 429 861,33	25,00		
И-1(4)					
168	682 717,82	1 430 241,30	Картометрический метод	25,00	—
169	682 722,91	1 430 239,76		25,00	
170	682 725,17	1 430 233,08		25,00	
171	682 740,43	1 430 185,89		25,00	
172	682 741,66	1 430 173,66		25,00	
173	682 727,03	1 430 171,69		25,00	
174	682 730,41	1 430 156,52		25,00	
175	682 740,41	1 430 111,50		25,00	
176	682 740,47	1 430 100,79		25,00	
177	682 737,74	1 430 076,54		25,00	
178	682 724,05	1 430 057,46		25,00	
179	682 717,34	1 430 051,16		25,00	
180	682 710,68	1 430 046,41		25,00	
181	682 703,09	1 430 041,52		25,00	
182	682 698,47	1 430 047,33		25,00	
183	682 700,55	1 430 051,73		25,00	
184	682 699,58	1 430 070,88		25,00	
185	682 702,96	1 430 069,28		25,00	
186	682 705,28	1 430 068,85		25,00	
187	682 704,34	1 430 074,07		25,00	
188	682 702,30	1 430 084,45		25,00	
189	682 700,76	1 430 094,98		25,00	
190	682 699,63	1 430 107,01		25,00	
191	682 699,63	1 430 118,58		25,00	
192	682 706,86	1 430 130,85		25,00	
193	682 705,93	1 430 142,30		25,00	
194	682 705,06	1 430 153,01		25,00	
195	682 700,40	1 430 163,47		25,00	
196	682 707,41	1 430 167,37		25,00	
197	682 712,47	1 430 167,92		25,00	
198	682 704,16	1 430 180,47		25,00	
199	682 699,47	1 430 187,06		25,00	
200	682 679,69	1 430 213,43		25,00	
201	682 677,50	1 430 217,20		25,00	
202	682 677,60	1 430 220,47		25,00	
203	682 692,79	1 430 227,59		25,00	
204	682 692,35	1 430 228,49		25,00	
168	682 717,82	1 430 241,30		25,00	

Раздел 2

Сведения о местоположении границ объекта					
1	2	3	4	5	6
И-1(5)					
205	682 560,62	1 430 716,24	Картометрический метод	25,00	—
206	682 565,42	1 430 699,84		25,00	
207	682 569,31	1 430 678,82		25,00	
208	682 570,24	1 430 672,13		25,00	
209	682 569,70	1 430 660,11		25,00	
210	682 568,89	1 430 659,30		25,00	
211	682 565,63	1 430 659,14		25,00	
212	682 564,69	1 430 635,67		25,00	
213	682 562,91	1 430 618,32		25,00	
214	682 543,52	1 430 619,15		25,00	
215	682 540,51	1 430 605,19		25,00	
216	682 527,55	1 430 579,76		25,00	
217	682 507,78	1 430 542,44		25,00	
218	682 505,66	1 430 534,08		25,00	
219	682 493,47	1 430 540,02		25,00	
220	682 499,89	1 430 542,04		25,00	
221	682 503,73	1 430 545,45		25,00	
222	682 537,30	1 430 606,39		25,00	
223	682 540,77	1 430 620,57		25,00	
224	682 541,31	1 430 626,86		25,00	
225	682 540,47	1 430 653,42		25,00	
226	682 537,93	1 430 658,15		25,00	
227	682 539,14	1 430 659,58		25,00	
228	682 539,27	1 430 669,96		25,00	
229	682 538,61	1 430 677,21		25,00	
230	682 537,49	1 430 684,25		25,00	
231	682 536,07	1 430 689,50		25,00	
232	682 529,56	1 430 706,20		25,00	
233	682 535,03	1 430 708,06		25,00	
234	682 552,20	1 430 713,39		25,00	
205	682 560,62	1 430 716,24		25,00	
И-1(6)					
235	682 423,19	1 430 337,41	Картометрический метод	25,00	—
236	682 423,49	1 430 335,45		25,00	
237	682 424,28	1 430 334,19		25,00	
238	682 425,41	1 430 333,36		25,00	
239	682 432,88	1 430 336,85		25,00	
240	682 445,30	1 430 326,22		25,00	
241	682 451,04	1 430 322,05		25,00	
242	682 452,36	1 430 320,28		25,00	
243	682 444,31	1 430 316,55		25,00	
244	682 453,22	1 430 297,35		25,00	
245	682 455,49	1 430 284,26		25,00	
246	682 455,59	1 430 270,71		25,00	
247	682 455,39	1 430 267,76		25,00	
248	682 454,46	1 430 265,60		25,00	
249	682 447,28	1 430 257,59		25,00	
250	682 447,12	1 430 255,80		25,00	
251	682 441,76	1 430 260,72		25,00	
252	682 445,55	1 430 263,04		25,00	
253	682 452,05	1 430 268,27		25,00	
254	682 452,61	1 430 270,57		25,00	
255	682 450,93	1 430 282,75		25,00	
256	682 448,84	1 430 296,45		25,00	

Раздел 2

Сведения о местоположении границ объекта					
1	2	3	4	5	6
257	682 447,48	1 430 300,67	Картометрический метод	25,00	—
258	682 442,55	1 430 298,47		25,00	
259	682 437,54	1 430 297,00		25,00	
260	682 434,55	1 430 304,51		25,00	
261	682 443,80	1 430 308,87		25,00	
262	682 439,80	1 430 314,60		25,00	
263	682 425,09	1 430 311,60		25,00	
264	682 408,10	1 430 306,95		25,00	
265	682 396,68	1 430 300,97		25,00	
266	682 386,55	1 430 318,71		25,00	
267	682 420,16	1 430 331,65		25,00	
268	682 418,09	1 430 335,54		25,00	
235	682 423,19	1 430 337,41		25,00	
3. Сведения о характерных точках части (частей) границы объекта					
1	2	3	4	5	6
—	—	—	—	—	—

Раздел 3

Сведения о местоположении измененных (уточненных) границ объекта

1. Система координат МСК-51

2. Сведения о характерных точках границ объекта







Обозначение характерных точек границы	Существующие координаты, м		Измененные (уточненные) координаты, м		Метод определения координат характерной точки	Средняя квадратическая погрешность положения характерной точки (Mt), м	Описание обозначения точки на местности (при наличии)
	X	Y	X	Y			
1	2	3	4	5	6	7	8
—	—	—	—	—	—	—	—
3. Сведения о характерных точках части (частей) границы объекта							
1	2	3	4	5	6	7	8
—	—	—	—	—	—	—	—

Раздел 4
План границ объекта



Масштаб 1:15 000

Используемые условные знаки и обозначения:

-  - Граница муниципального образования
-  - Граница населенного пункта
-  - Граница кадастрового квартала
-  - Граница земельного участка
-  - Граница зон с особыми условиями использования территории
-  - И-1 Зона инженерно-технических сооружений

Подпись _____ Дата « 27 » ноября 20 23 г.

Место для оттиска печати (при наличии) лица, составившего описание местоположения границ объекта

Прохождение границы		Описание прохождения границы
от точки	до точки	
1	2	3
—	—	—

ОПИСАНИЕ МЕСТОПОЛОЖЕНИЯ ГРАНИЦ
Зона сооружений и коммуникаций внешнего транспорта (Т-1)

(наименование объекта, местоположение границ которого описано (далее - объект))

Раздел 1

Сведения об объекте

№ п/п	Характеристики объекта	Описание характеристик
1	2	3
1	Местоположение объекта	Мурманская область, п Видяево
2	Площадь объекта ± величина погрешности определения площади ($P \pm \Delta P$)	79 159 м² ± 25 м²
3	Иные характеристики объекта	<p>Вид объекта реестра границ: Территориальная зона</p> <p>Виды разрешенного использования земельных участков, расположенных в территориальной зоне:</p> <p>Основной вид разрешенного использования: Хранение автотранспорта (2.7.1)</p> <p>Основной вид разрешенного использования: Служебные гаражи (4.9)</p> <p>Основной вид разрешенного использования: Объекты дорожного сервиса (4.9.1)</p> <p>Основной вид разрешенного использования: Связь (6.8)</p> <p>Основной вид разрешенного использования: Транспорт (7.0)</p> <p>Основной вид разрешенного использования: Автомобильный транспорт (7.2)</p> <p>Основной вид разрешенного использования: Водный транспорт (7.3)</p> <p>Условно разрешенный вид разрешенного использования: Коммунальное обслуживание (3.1)</p> <p>Условно разрешенный вид разрешенного использования: Бытовое обслуживание (3.3)</p> <p>Условно разрешенный вид разрешенного использования: Склады (6.9)</p> <p>Условно разрешенный вид разрешенного использования: Складские площадки (6.9.1)</p> <p>Условно разрешенный вид разрешенного использования: Передвижное жилье (2.4)</p> <p>Условно разрешенный вид разрешенного использования: Предпринимательство (4.0)</p> <p>Условно разрешенный вид разрешенного использования: Земельные участки (территории) общего пользования (12.0)</p>

Раздел 2

Сведения о местоположении границ объекта

1. Система координат МСК-51

2. Сведения о характерных точках границ объекта

Обозначение характерных точек границ	Координаты, м		Метод определения координат характерной точки	Средняя квадратическая погрешность положения характерной точки (Mt), м	Описание обозначения точки на местности (при наличии)
	X	Y			
1	2	3	4	5	6
Т-1(1)					
1	683 412,29	1 431 176,59	Картометрический метод	25,00	—
2	683 406,97	1 431 185,36		25,00	
3	683 404,19	1 431 196,48		25,00	
4	683 402,80	1 431 205,29		25,00	
5	683 398,63	1 431 218,73		25,00	
6	683 397,24	1 431 221,51		25,00	
7	683 411,14	1 431 254,88		25,00	
8	683 430,30	1 431 256,59		25,00	
9	683 431,65	1 431 263,22		25,00	
10	683 417,17	1 431 264,61		25,00	
11	683 413,46	1 431 269,25		25,00	
12	683 421,61	1 431 279,64		25,00	
13	683 408,87	1 431 279,89		25,00	
14	683 401,87	1 431 268,32		25,00	
15	683 395,09	1 431 260,45		25,00	
16	683 390,97	1 431 257,36		25,00	
17	683 381,70	1 431 264,06		25,00	
18	683 345,24	1 431 218,75		25,00	
19	683 344,83	1 431 212,70		25,00	
20	683 341,56	1 431 208,12		25,00	
21	683 335,02	1 431 199,62		25,00	
22	683 327,83	1 431 186,86		25,00	
23	683 308,86	1 431 165,28		25,00	
24	683 295,79	1 431 151,22		25,00	
25	683 284,15	1 431 138,55		25,00	
26	683 275,57	1 431 126,73		25,00	
27	683 266,77	1 431 116,07		25,00	
28	683 259,81	1 431 107,72		25,00	
29	683 253,33	1 431 089,42		25,00	
30	683 247,76	1 431 072,73		25,00	
31	683 242,90	1 431 060,68		25,00	
32	683 236,46	1 431 045,55		25,00	
33	683 216,17	1 431 008,16		25,00	
34	683 200,33	1 430 988,33		25,00	
35	683 190,16	1 430 964,79		25,00	
36	683 188,66	1 430 955,32		25,00	
37	683 172,17	1 430 924,41		25,00	
38	683 163,10	1 430 913,17		25,00	
39	683 159,69	1 430 910,48		25,00	
40	683 152,30	1 430 902,41		25,00	
41	683 131,36	1 430 887,43		25,00	
42	683 123,68	1 430 881,93		25,00	
43	683 120,13	1 430 880,80		25,00	
44	683 097,53	1 430 869,64		25,00	
45	683 085,59	1 430 861,95		25,00	
46	683 067,18	1 430 854,75		25,00	

Раздел 2

Сведения о местоположении границ объекта					
1	2	3	4	5	6
47	683 063,95	1 430 853,81	Картометрический метод	25,00	—
48	683 058,16	1 430 850,24		25,00	
49	683 057,95	1 430 846,37		25,00	
50	683 055,07	1 430 845,33		25,00	
51	683 039,37	1 430 839,71		25,00	
52	683 021,04	1 430 836,71		25,00	
53	682 994,66	1 430 841,57		25,00	
54	682 947,44	1 430 874,90		25,00	
55	682 909,94	1 430 905,45		25,00	
56	682 843,98	1 430 958,22		25,00	
57	682 801,62	1 430 998,49		25,00	
58	682 773,85	1 431 014,46		25,00	
59	682 748,15	1 431 022,10		25,00	
60	682 720,38	1 431 023,49		25,00	
61	682 696,77	1 431 015,16		25,00	
62	682 681,03	1 430 995,26		25,00	
63	682 661,67	1 430 961,89		25,00	
64	682 643,98	1 430 920,17		25,00	
65	682 638,31	1 430 903,49		25,00	
66	682 624,30	1 430 883,80		25,00	
67	682 590,64	1 430 841,70		25,00	
68	682 581,76	1 430 851,27		25,00	
69	682 573,45	1 430 843,63		25,00	
70	682 571,37	1 430 845,90		25,00	
71	682 553,75	1 430 829,65		25,00	
72	682 546,93	1 430 818,66		25,00	
73	682 554,73	1 430 808,14		25,00	
74	682 501,29	1 430 761,22		25,00	
75	682 478,26	1 430 742,56		25,00	
76	682 458,81	1 430 732,63		25,00	
77	682 450,31	1 430 731,35		25,00	
78	682 438,40	1 430 727,83		25,00	
79	682 426,87	1 430 725,56		25,00	
80	682 394,09	1 430 723,07		25,00	
81	682 347,71	1 430 723,80		25,00	
82	682 302,70	1 430 730,55		25,00	
83	682 283,12	1 430 733,91		25,00	
84	682 275,53	1 430 734,63		25,00	
85	682 220,10	1 430 740,98		25,00	
86	682 183,36	1 430 745,92		25,00	
87	682 145,50	1 430 746,38		25,00	
88	682 112,72	1 430 746,80		25,00	
89	682 099,99	1 430 747,45		25,00	
90	682 068,44	1 430 747,85		25,00	
91	682 021,32	1 430 750,80		25,00	
92	681 957,03	1 430 748,83		25,00	
93	681 882,77	1 430 749,46		25,00	
94	681 840,45	1 430 748,93		25,00	
95	681 814,71	1 430 755,27		25,00	
96	681 789,32	1 430 765,15		25,00	
97	681 757,55	1 430 790,40		25,00	
98	681 728,71	1 430 810,56		25,00	
99	681 704,14	1 430 827,12		25,00	
100	681 695,59	1 430 830,86		25,00	
101	681 686,52	1 430 833,26		25,00	

Раздел 2

Сведения о местоположении границ объекта					
1	2	3	4	5	6
102	681 676,90	1 430 835,66	Картометрический метод	25,00	—
103	681 664,35	1 430 834,06		25,00	
104	681 637,92	1 430 827,65		25,00	
105	681 619,49	1 430 822,85		25,00	
106	681 597,05	1 430 814,50		25,00	
107	681 460,01	1 430 749,59		25,00	
108	681 420,90	1 430 727,23		25,00	
109	681 426,66	1 430 714,82		25,00	
110	681 516,06	1 430 758,10		25,00	
111	681 604,85	1 430 796,87		25,00	
112	681 631,24	1 430 810,83		25,00	
113	681 653,14	1 430 817,77		25,00	
114	681 668,89	1 430 819,38		25,00	
115	681 681,98	1 430 818,04		25,00	
116	681 693,99	1 430 810,83		25,00	
117	681 715,09	1 430 801,22		25,00	
118	681 749,00	1 430 783,33		25,00	
119	681 761,95	1 430 768,91		25,00	
120	681 794,26	1 430 746,81		25,00	
121	681 814,00	1 430 738,35		25,00	
122	681 834,45	1 430 734,19		25,00	
123	681 851,38	1 430 733,41		25,00	
124	681 898,28	1 430 736,94		25,00	
125	681 941,90	1 430 734,29		25,00	
126	681 949,84	1 430 734,26		25,00	
127	681 955,94	1 430 734,34		25,00	
128	681 969,01	1 430 734,53		25,00	
129	682 012,42	1 430 735,72		25,00	
130	682 046,42	1 430 737,60		25,00	
131	682 079,05	1 430 735,95		25,00	
132	682 114,09	1 430 737,05		25,00	
133	682 190,16	1 430 734,11		25,00	
134	682 273,97	1 430 724,27		25,00	
135	682 285,95	1 430 721,77		25,00	
136	682 301,05	1 430 720,09		25,00	
137	682 349,89	1 430 709,42		25,00	
138	682 373,13	1 430 707,36		25,00	
139	682 422,81	1 430 710,75		25,00	
140	682 429,35	1 430 713,32		25,00	
141	682 431,74	1 430 716,14		25,00	
142	682 451,26	1 430 719,39		25,00	
143	682 457,68	1 430 706,85		25,00	
144	682 469,97	1 430 715,04		25,00	
145	682 470,11	1 430 716,40		25,00	
146	682 471,00	1 430 717,51		25,00	
147	682 487,70	1 430 725,76		25,00	
148	682 483,34	1 430 730,36		25,00	
149	682 506,87	1 430 749,71		25,00	
150	682 535,86	1 430 772,01		25,00	
151	682 611,28	1 430 843,42		25,00	
152	682 635,64	1 430 872,46		25,00	
153	682 654,33	1 430 898,82		25,00	
154	682 658,00	1 430 915,84		25,00	
155	682 671,80	1 430 947,82		25,00	
156	682 674,79	1 430 948,19		25,00	

Раздел 2

Сведения о местоположении границ объекта					
1	2	3	4	5	6
157	682 705,80	1 430 998,49	Картометрический метод	25,00	—
158	682 728,76	1 431 007,37		25,00	Закрепление отсутствует
159	682 753,71	1 431 006,13		25,00	—
160	682 792,53	1 430 983,26		25,00	Закрепление отсутствует
161	682 881,47	1 430 907,53		25,00	—
162	682 925,22	1 430 874,90		25,00	
163	682 957,16	1 430 851,29		25,00	
164	682 984,94	1 430 829,07		25,00	
165	683 002,30	1 430 823,51		25,00	
166	683 025,90	1 430 821,43		25,00	
167	683 060,93	1 430 818,40		25,00	
168	683 169,01	1 430 873,89		25,00	
169	683 238,04	1 430 967,58		25,00	
170	683 292,86	1 431 102,88		25,00	
171	683 340,31	1 431 174,35		25,00	
172	683 355,15	1 431 203,53		25,00	
173	683 367,25	1 431 220,67		25,00	
174	683 375,32	1 431 220,07		25,00	
175	683 383,38	1 431 214,83		25,00	
176	683 387,42	1 431 208,37		25,00	
177	683 395,90	1 431 176,08		25,00	
178	683 400,40	1 431 176,22		25,00	
1	683 412,29	1 431 176,59		25,00	
T-1(2)					
179	683 506,92	1 433 725,19	Картометрический метод	25,00	—
180	683 522,06	1 433 706,20		25,00	
181	683 532,15	1 433 690,01		25,00	
182	683 541,73	1 433 656,64		25,00	
183	683 545,98	1 433 630,43		25,00	
184	683 556,06	1 433 618,14		25,00	
185	683 576,29	1 433 598,21		25,00	
186	683 606,82	1 433 580,92		25,00	
187	683 644,01	1 433 571,00		25,00	
188	683 655,53	1 433 568,94		25,00	
189	683 700,97	1 433 572,36		25,00	
190	683 756,51	1 433 585,77		25,00	
191	683 794,26	1 433 600,50		25,00	
192	683 820,92	1 433 602,01		25,00	
193	683 846,29	1 433 599,08		25,00	
194	683 845,22	1 433 585,81		25,00	
195	683 679,28	1 433 534,60		25,00	
196	683 609,05	1 433 539,20		25,00	
197	683 474,39	1 433 482,22		25,00	
179	683 506,92	1 433 725,19		25,00	
T-1(3)					
198	686 393,40	1 434 430,40	Картометрический метод	25,00	—
199	686 391,93	1 434 304,67		25,00	
200	686 290,91	1 434 305,77		25,00	
201	686 292,06	1 434 386,79		25,00	
198	686 393,40	1 434 430,40		25,00	
3. Сведения о характерных точках части (частей) границы объекта					
1	2	3	4	5	6
—	—	—	—	—	—

Раздел 3

Сведения о местоположении измененных (уточненных) границ объекта

1. Система координат МСК-51

2. Сведения о характерных точках границ объекта







Обозначение характерных точек границы	Существующие координаты, м		Измененные (уточненные) координаты, м		Метод определения координат характерной точки	Средняя квадратическая погрешность положения характерной точки (Mt), м	Описание обозначения точки на местности (при наличии)
	X	Y	X	Y			
1	2	3	4	5	6	7	8
—	—	—	—	—	—	—	—
3. Сведения о характерных точках части (частей) границы объекта							
1	2	3	4	5	6	7	8
—	—	—	—	—	—	—	—

Раздел 4
План границ объекта



Масштаб 1:15 000

Используемые условные знаки и обозначения:

-  - Граница муниципального образования
-  - Граница населенного пункта
-  - Граница кадастрового квартала
-  - Граница земельного участка
-  - Граница зон с особыми условиями использования территории
-  - Т-1 Зона сооружений и коммуникаций внешнего транспорта

Подпись _____ Дата « 27 » ноября 20 23 г.

Место для оттиска печати (при наличии) лица, составившего описание местоположения границ объекта

Прохождение границы		Описание прохождения границы
от точки	до точки	
1	2	3
—	—	—

ОПИСАНИЕ МЕСТОПОЛОЖЕНИЯ ГРАНИЦ

Зона сооружений и коммуникаций общественного и индивидуального транспорта (Т-2)

(наименование объекта, местоположение границ которого описано (далее - объект))

Раздел 1

Сведения об объекте

№ п/п	Характеристики объекта	Описание характеристик
1	2	3
1	Местоположение объекта	Мурманская область, п Видяево
2	Площадь объекта ± величина погрешности определения площади ($P \pm \Delta P$)	218 669 м² ± 25 м²
3	Иные характеристики объекта	<p>Вид объекта реестра границ: Территориальная зона</p> <p>Виды разрешенного использования земельных участков, расположенных в территориальной зоне:</p> <p>Основной вид разрешенного использования: Хранение автотранспорта (2.7.1)</p> <p>Вспомогательные виды: Складские площадки (6.9.1), Передвижное жилье (2.4), Предпринимательство (4.0)</p> <p>Основной вид разрешенного использования: Служебные гаражи (4.9)</p> <p>Вспомогательные виды: Складские площадки (6.9.1), Предпринимательство (4.0), Передвижное жилье (2.4)</p> <p>Основной вид разрешенного использования: Объекты дорожного сервиса (4.9.1)</p> <p>Вспомогательные виды: Складские площадки (6.9.1), Предпринимательство (4.0), Передвижное жилье (2.4)</p> <p>Основной вид разрешенного использования: Связь (6.8)</p> <p>Вспомогательные виды: Складские площадки (6.9.1), Предпринимательство (4.0), Передвижное жилье (2.4)</p> <p>Основной вид разрешенного использования: Транспорт (7.0)</p> <p>Вспомогательные виды: Складские площадки (6.9.1), Предпринимательство (4.0), Передвижное жилье (2.4)</p> <p>Основной вид разрешенного использования: Автомобильный транспорт (7.2)</p> <p>Вспомогательные виды: Складские площадки (6.9.1), Предпринимательство (4.0), Передвижное жилье (2.4)</p> <p>Основной вид разрешенного использования: Земельные участки (территории) общего пользования (12.0)</p> <p>Вспомогательные виды: Складские площадки (6.9.1), Предпринимательство (4.0), Передвижное жилье (2.4)</p> <p>Условно разрешенный вид разрешенного использования: Коммунальное обслуживание (3.1)</p> <p>Вспомогательные виды: Складские площадки (6.9.1), Предпринимательство (4.0), Передвижное жилье (2.4)</p> <p>Основной вид разрешенного использования: Бытовое обслуживание (3.3)</p> <p>Вспомогательные виды: Складские площадки (6.9.1), Предпринимательство (4.0), Передвижное жилье (2.4)</p> <p>Условно разрешенный вид разрешенного использования: Склады (6.9)</p> <p>Вспомогательные виды: Складские площадки (6.9.1), Предпринимательство (4.0), Передвижное жилье (2.4)</p>

Раздел 2

Сведения о местоположении границ объекта

1. Система координат МСК-51

2. Сведения о характерных точках границ объекта

Обозначение характерных точек границ	Координаты, м		Метод определения координат характерной точки	Средняя квадратическая погрешность положения характерной точки (Mt), м	Описание обозначения точки на местности (при наличии)
	X	Y			
1	2	3	4	5	6
Т-2(1)					
1	682 060,84	1 431 090,44	Картометрический метод	25,00	—
2	682 065,82	1 431 049,67		25,00	
3	682 065,68	1 431 033,50		25,00	
4	681 988,05	1 431 012,06		25,00	
5	681 978,78	1 431 004,82		25,00	
6	681 980,23	1 430 994,97		25,00	
7	681 992,40	1 430 974,99		25,00	
8	682 004,13	1 430 953,70		25,00	
9	682 005,00	1 430 942,54		25,00	
10	682 003,42	1 430 929,46		25,00	
11	681 996,61	1 430 894,23		25,00	
12	681 996,08	1 430 889,84		25,00	
13	682 005,43	1 430 887,48		25,00	
14	682 012,53	1 430 887,82		25,00	
15	682 020,14	1 430 889,06		25,00	
16	682 041,27	1 430 888,29		25,00	
17	682 125,56	1 430 871,15		25,00	
18	682 130,80	1 430 897,82		25,00	
19	682 125,68	1 430 907,95		25,00	
20	682 123,38	1 430 912,38		25,00	
21	682 116,61	1 430 926,61		25,00	
22	682 130,98	1 430 929,03		25,00	
23	682 134,16	1 430 922,44		25,00	
24	682 136,51	1 430 916,05		25,00	
25	682 141,28	1 430 904,01		25,00	
26	682 141,28	1 430 895,43		25,00	
27	682 136,04	1 430 888,29		25,00	
28	682 132,23	1 430 868,77		25,00	
29	682 159,85	1 430 862,57		25,00	
30	682 174,09	1 430 838,48		25,00	
31	682 183,63	1 430 839,75		25,00	
32	682 184,88	1 430 839,24		25,00	
33	682 199,91	1 430 841,12		25,00	
34	682 222,30	1 430 838,38		25,00	
35	682 243,09	1 430 835,19		25,00	
36	682 240,40	1 430 804,86		25,00	
37	682 239,69	1 430 798,91		25,00	
38	682 239,88	1 430 796,55		25,00	
39	682 243,94	1 430 796,62		25,00	
40	682 244,13	1 430 788,53		25,00	
41	682 239,38	1 430 788,43		25,00	
42	682 239,48	1 430 780,09		25,00	
43	682 218,53	1 430 775,67		25,00	
44	682 217,56	1 430 780,07		25,00	
45	682 203,81	1 430 778,09		25,00	
46	682 203,51	1 430 780,07		25,00	

Раздел 2

Сведения о местоположении границ объекта					
1	2	3	4	5	6
47	682 182,39	1 430 777,22	Картометрический метод	25,00	—
48	682 183,36	1 430 745,92		25,00	
49	682 145,50	1 430 746,38		25,00	
50	682 112,72	1 430 746,80		25,00	
51	682 099,99	1 430 747,45		25,00	
52	682 068,44	1 430 747,85		25,00	
53	682 021,32	1 430 750,80		25,00	
54	681 957,03	1 430 748,83		25,00	
55	681 916,15	1 430 755,49		25,00	
56	681 842,32	1 430 775,18		25,00	
57	681 827,93	1 430 772,53		25,00	
58	681 813,54	1 430 774,42		25,00	
59	681 796,50	1 430 778,59		25,00	
60	681 790,45	1 430 785,40		25,00	
61	681 782,50	1 430 794,87		25,00	
62	681 787,04	1 430 802,44		25,00	
63	681 770,76	1 430 810,77		25,00	
64	681 743,88	1 430 825,91		25,00	
65	681 718,51	1 430 839,54		25,00	
66	681 709,04	1 430 851,66		25,00	
67	681 708,29	1 430 866,43		25,00	
68	681 719,65	1 430 864,53		25,00	
69	681 731,38	1 430 855,82		25,00	
70	681 741,98	1 430 860,75		25,00	
71	681 748,04	1 430 881,95		25,00	
72	681 755,24	1 430 914,13		25,00	
73	681 757,15	1 430 929,11		25,00	
74	681 757,17	1 430 944,61		25,00	
75	681 757,89	1 430 953,51		25,00	
76	681 773,03	1 430 955,78		25,00	
77	681 789,69	1 430 954,64		25,00	
78	681 807,11	1 430 950,10		25,00	
79	681 814,30	1 430 941,01		25,00	
80	681 827,55	1 430 927,76		25,00	
81	681 851,02	1 430 904,29		25,00	
82	681 862,76	1 430 898,61		25,00	
83	681 885,86	1 430 908,83		25,00	
84	681 899,49	1 430 909,21		25,00	
85	681 912,36	1 430 909,59		25,00	
86	681 923,72	1 430 901,64		25,00	
87	681 965,27	1 430 904,52		25,00	
88	681 976,99	1 430 892,41		25,00	
89	681 984,35	1 430 892,04		25,00	
90	681 986,26	1 430 907,94		25,00	
91	681 993,88	1 430 930,19		25,00	
92	681 993,88	1 430 949,27		25,00	
93	681 995,03	1 430 959,12		25,00	
94	681 983,98	1 430 974,91		25,00	
95	681 975,31	1 430 993,81		25,00	
96	681 971,58	1 431 000,05		25,00	
97	681 859,95	1 431 000,34		25,00	
98	681 853,17	1 431 035,29		25,00	
99	681 830,04	1 431 031,25		25,00	
100	681 809,48	1 431 026,85		25,00	
101	681 784,15	1 431 022,44		25,00	

Раздел 2

Сведения о местоположении границ объекта					
1	2	3	4	5	6
102	681 752,94	1 431 011,06	Картометрический метод	25,00	—
103	681 725,78	1 430 983,89		25,00	
104	681 714,76	1 430 958,93		25,00	
105	681 713,66	1 430 924,42		25,00	
106	681 709,26	1 430 888,81		25,00	
107	681 695,59	1 430 830,86		25,00	
108	681 686,52	1 430 833,26		25,00	
109	681 702,55	1 430 895,07		25,00	
110	681 701,10	1 430 931,05		25,00	
111	681 710,48	1 430 993,10		25,00	
112	681 720,27	1 430 997,84		25,00	
113	681 747,44	1 431 024,64		25,00	
114	681 797,37	1 431 037,86		25,00	
115	681 824,53	1 431 042,63		25,00	
116	681 851,33	1 431 045,20		25,00	
117	681 845,41	1 431 072,66		25,00	
1	682 060,84	1 431 090,44		25,00	
T-2(2)					
118	682 469,97	1 430 715,04	Картометрический метод	25,00	—
523	682 457,68	1 430 706,85		25,00	
522	682 488,11	1 430 652,34		25,00	
521	682 488,32	1 430 647,80		25,00	
520	682 488,56	1 430 620,78		25,00	
519	682 485,45	1 430 615,00		25,00	
518	682 486,24	1 430 610,54		25,00	
517	682 475,21	1 430 590,73		25,00	
516	682 470,67	1 430 588,09		25,00	
515	682 459,82	1 430 568,43		25,00	
514	682 437,27	1 430 537,87		25,00	
513	682 436,83	1 430 526,15		25,00	
512	682 433,23	1 430 526,23		25,00	
511	682 416,49	1 430 519,05		25,00	
510	682 416,04	1 430 514,49		25,00	
509	682 417,17	1 430 508,61		25,00	
508	682 404,11	1 430 513,35		25,00	
507	682 407,18	1 430 514,27		25,00	
506	682 409,41	1 430 515,84		25,00	
505	682 408,82	1 430 524,73		25,00	
504	682 396,91	1 430 524,14		25,00	
503	682 386,24	1 430 529,65		25,00	
502	682 386,73	1 430 588,35		25,00	
501	682 377,52	1 430 623,12		25,00	
500	682 376,92	1 430 631,98		25,00	
499	682 378,31	1 430 632,06		25,00	
498	682 380,39	1 430 633,20		25,00	
497	682 378,86	1 430 653,42		25,00	
496	682 375,58	1 430 686,53		25,00	
495	682 374,93	1 430 686,57		25,00	
494	682 373,13	1 430 707,36		25,00	
493	682 349,89	1 430 709,42		25,00	
492	682 356,99	1 430 705,77		25,00	
491	682 360,43	1 430 701,92		25,00	
490	682 363,67	1 430 696,65		25,00	
489	682 365,50	1 430 689,56		25,00	
488	682 369,55	1 430 675,57		25,00	

Раздел 2

Сведения о местоположении границ объекта					
1	2	3	4	5	6
487	682 371,32	1 430 643,83	Картометрический метод	25,00	—
486	682 368,42	1 430 624,04		25,00	
485	682 371,36	1 430 560,84		25,00	
484	682 373,85	1 430 537,08		25,00	
483	682 370,92	1 430 529,47		25,00	
482	682 368,87	1 430 518,06		25,00	
481	682 369,17	1 430 506,07		25,00	
480	682 370,92	1 430 491,15		25,00	
479	682 374,72	1 430 482,08		25,00	
478	682 384,96	1 430 457,50		25,00	
477	682 401,35	1 430 430,59		25,00	
476	682 423,78	1 430 417,48		25,00	
475	682 438,22	1 430 405,71		25,00	
474	682 451,59	1 430 389,40		25,00	
473	682 462,29	1 430 371,48		25,00	
472	682 469,51	1 430 360,51		25,00	
471	682 476,20	1 430 348,74		25,00	
470	682 477,27	1 430 339,38		25,00	
469	682 479,94	1 430 328,95		25,00	
468	682 484,49	1 430 316,38		25,00	
467	682 496,48	1 430 305,13		25,00	
466	682 499,70	1 430 302,28		25,00	
465	682 503,53	1 430 299,61		25,00	
464	682 507,78	1 430 295,70		25,00	
463	682 509,42	1 430 293,38		25,00	
462	682 513,49	1 430 285,61		25,00	
461	682 522,97	1 430 267,78		25,00	
460	682 536,80	1 430 241,95		25,00	
459	682 546,95	1 430 226,47		25,00	
458	682 554,41	1 430 218,64		25,00	
457	682 551,36	1 430 217,84		25,00	
456	682 547,82	1 430 215,59		25,00	
455	682 545,95	1 430 212,31		25,00	
454	682 545,51	1 430 208,90		25,00	
453	682 554,85	1 430 200,28		25,00	
452	682 559,73	1 430 205,64		25,00	
451	682 561,57	1 430 216,34		25,00	
450	682 567,94	1 430 223,05		25,00	
449	682 571,37	1 430 220,24		25,00	
448	682 579,80	1 430 228,33		25,00	
447	682 639,99	1 430 171,24		25,00	
446	682 656,17	1 430 171,37		25,00	
445	682 673,61	1 430 161,62		25,00	
444	682 684,54	1 430 158,66		25,00	
443	682 686,91	1 430 153,05		25,00	
442	682 689,27	1 430 141,23		25,00	
441	682 690,46	1 430 125,86		25,00	
440	682 693,71	1 430 099,55		25,00	
439	682 693,41	1 430 070,59		25,00	
438	682 694,33	1 430 030,13		25,00	
437	682 681,39	1 430 007,68		25,00	
436	682 679,11	1 429 994,36		25,00	
435	682 668,22	1 429 956,42		25,00	
434	682 662,15	1 429 933,06		25,00	
433	682 660,39	1 429 912,59		25,00	

Раздел 2

Сведения о местоположении границ объекта					
1	2	3	4	5	6
432	682 652,07	1 429 890,19	Картометрический метод	25,00	—
431	682 644,87	1 429 876,12		25,00	
430	682 636,39	1 429 867,00		25,00	
429	682 629,67	1 429 860,76		25,00	
428	682 619,59	1 429 855,48		25,00	
427	682 589,36	1 429 827,97		25,00	
426	682 570,49	1 429 808,29		25,00	
425	682 555,45	1 429 798,37		25,00	
424	682 534,35	1 429 779,42		25,00	
423	682 526,07	1 429 771,38		25,00	
422	682 518,97	1 429 769,49		25,00	
421	682 504,55	1 429 774,22		25,00	
420	682 495,09	1 429 778,47		25,00	
419	682 480,66	1 429 791,54		25,00	
418	682 477,46	1 429 787,50		25,00	
417	682 474,94	1 429 783,98		25,00	
416	682 468,11	1 429 785,18		25,00	
415	682 465,83	1 429 772,99		25,00	
414	682 491,78	1 429 767,12		25,00	
413	682 497,21	1 429 759,32		25,00	
412	682 489,88	1 429 751,28		25,00	
411	682 487,75	1 429 741,82		25,00	
410	682 477,35	1 429 728,10		25,00	
409	682 463,81	1 429 713,51		25,00	
408	682 453,47	1 429 705,54		25,00	
407	682 449,23	1 429 700,43		25,00	
406	682 448,36	1 429 695,07		25,00	
405	682 448,36	1 429 691,83		25,00	
404	682 442,75	1 429 683,48		25,00	
403	682 435,52	1 429 675,25		25,00	
402	682 426,92	1 429 665,28		25,00	
401	682 422,94	1 429 657,56		25,00	
400	682 416,21	1 429 647,83		25,00	
399	682 411,47	1 429 638,11		25,00	
398	682 410,22	1 429 632,13		25,00	
397	682 409,48	1 429 625,90		25,00	
396	682 403,24	1 429 613,44		25,00	
395	682 399,75	1 429 604,21		25,00	
394	682 395,52	1 429 594,99		25,00	
393	682 384,05	1 429 580,04		25,00	
392	682 373,08	1 429 567,57		25,00	
391	682 356,63	1 429 552,12		25,00	
390	682 336,19	1 429 528,19		25,00	
389	682 325,23	1 429 520,21		25,00	
388	682 305,28	1 429 496,78		25,00	
387	682 291,82	1 429 479,33		25,00	
386	682 276,37	1 429 463,88		25,00	
385	682 252,44	1 429 448,43		25,00	
384	682 238,98	1 429 433,47		25,00	
383	682 211,56	1 429 408,05		25,00	
382	682 185,14	1 429 388,60		25,00	
381	682 178,66	1 429 377,14		25,00	
380	682 172,68	1 429 368,16		25,00	
379	682 162,21	1 429 358,69		25,00	
378	682 150,25	1 429 347,73		25,00	

Раздел 2

Сведения о местоположении границ объекта					
1	2	3	4	5	6
377	682 140,77	1 429 335,26	Картометрический метод	25,00	—
376	682 123,01	1 429 321,41		25,00	
375	682 118,64	1 429 316,23		25,00	
374	682 112,37	1 429 304,51		25,00	
373	682 102,56	1 429 292,24		25,00	
372	682 091,11	1 429 278,88		25,00	
371	682 067,49	1 429 253,69		25,00	
370	682 027,67	1 429 208,48		25,00	
369	682 013,50	1 429 182,84		25,00	
368	681 992,58	1 429 151,12		25,00	
367	681 960,87	1 429 105,23		25,00	
366	681 927,80	1 429 062,72		25,00	
365	681 888,66	1 428 998,61		25,00	
364	681 869,77	1 428 939,23		25,00	
363	681 848,17	1 428 905,49		25,00	
362	681 831,30	1 428 854,20		25,00	
361	681 827,25	1 428 791,44		25,00	
360	681 830,74	1 428 751,27		25,00	
359	681 844,81	1 428 751,89		25,00	
358	681 838,72	1 428 768,50		25,00	
357	681 840,07	1 428 821,81		25,00	
356	681 844,80	1 428 859,60		25,00	
355	681 858,29	1 428 892,67		25,00	
354	681 873,82	1 428 918,31		25,00	
353	681 885,29	1 428 941,93		25,00	
352	681 898,78	1 428 986,47		25,00	
351	681 929,83	1 429 049,90		25,00	
350	681 954,79	1 429 089,71		25,00	
349	681 979,76	1 429 118,73		25,00	
348	681 998,66	1 429 143,70		25,00	
347	682 013,50	1 429 158,54		25,00	
346	682 022,27	1 429 177,44		25,00	
345	682 032,40	1 429 194,98		25,00	
344	682 051,97	1 429 225,35		25,00	
343	682 080,75	1 429 260,34		25,00	
342	682 093,83	1 429 273,97		25,00	
341	682 104,47	1 429 287,06		25,00	
340	682 113,74	1 429 298,51		25,00	
339	682 121,37	1 429 311,05		25,00	
338	682 127,10	1 429 319,51		25,00	
337	682 146,26	1 429 331,27		25,00	
336	682 160,22	1 429 346,73		25,00	
335	682 174,67	1 429 358,69		25,00	
334	682 182,15	1 429 368,66		25,00	
333	682 187,63	1 429 381,62		25,00	
332	682 195,11	1 429 387,61		25,00	
331	682 232,00	1 429 419,01		25,00	
330	682 249,95	1 429 435,96		25,00	
329	682 268,89	1 429 449,92		25,00	
328	682 289,33	1 429 466,37		25,00	
327	682 300,80	1 429 477,84		25,00	
326	682 310,77	1 429 493,29		25,00	
325	682 323,73	1 429 504,26		25,00	
324	682 348,16	1 429 531,68		25,00	
323	682 364,11	1 429 548,63		25,00	

Раздел 2

Сведения о местоположении границ объекта					
1	2	3	4	5	6
322	682 383,05	1 429 564,08	Картометрический метод	25,00	—
321	682 392,53	1 429 579,04		25,00	
320	682 402,00	1 429 594,24		25,00	
319	682 407,98	1 429 605,71		25,00	
318	682 412,47	1 429 617,67		25,00	
317	682 415,46	1 429 627,89		25,00	
316	682 418,45	1 429 636,62		25,00	
315	682 424,18	1 429 650,33		25,00	
314	682 430,66	1 429 661,04		25,00	
313	682 440,38	1 429 674,75		25,00	
312	682 446,24	1 429 680,11		25,00	
311	682 449,36	1 429 683,48		25,00	
310	682 452,60	1 429 690,58		25,00	
309	682 455,96	1 429 697,31		25,00	
308	682 459,45	1 429 703,29		25,00	
307	682 474,66	1 429 718,25		25,00	
306	682 482,79	1 429 724,79		25,00	
305	682 496,05	1 429 720,98		25,00	
304	682 506,91	1 429 715,06		25,00	
303	682 517,77	1 429 705,19		25,00	
302	682 525,17	1 429 693,83		25,00	
301	682 532,58	1 429 686,43		25,00	
300	682 540,97	1 429 676,56		25,00	
299	682 547,88	1 429 665,70		25,00	
298	682 556,76	1 429 660,77		25,00	
297	682 567,62	1 429 658,30		25,00	
296	682 588,35	1 429 656,82		25,00	
295	682 610,07	1 429 651,88		25,00	
294	682 623,88	1 429 651,88		25,00	
293	682 644,12	1 429 652,87		25,00	
292	682 670,28	1 429 659,29		25,00	
291	682 684,59	1 429 668,17		25,00	
290	682 695,45	1 429 684,46		25,00	
289	682 704,33	1 429 702,23		25,00	
288	682 708,28	1 429 718,51		25,00	
287	682 705,32	1 429 743,68		25,00	
286	682 693,48	1 429 764,41		25,00	
285	682 684,10	1 429 786,13		25,00	
284	682 675,21	1 429 803,40		25,00	
283	682 668,30	1 429 817,22		25,00	
282	682 663,86	1 429 831,54		25,00	
281	682 657,11	1 429 850,31		25,00	
280	682 652,46	1 429 861,16		25,00	
279	682 649,19	1 429 868,76		25,00	
278	682 651,75	1 429 874,68		25,00	
277	682 653,99	1 429 882,84		25,00	
276	682 661,19	1 429 897,87		25,00	
275	682 667,74	1 429 920,75		25,00	
274	682 671,42	1 429 948,10		25,00	
273	682 675,58	1 429 966,82		25,00	
272	682 684,82	1 430 001,97		25,00	
271	682 693,95	1 430 016,81		25,00	
270	682 703,09	1 430 041,52		25,00	
269	682 698,47	1 430 047,33		25,00	
268	682 700,55	1 430 051,73		25,00	

Раздел 2

Сведения о местоположении границ объекта					
1	2	3	4	5	6
267	682 699,58	1 430 070,88	Картометрический метод	25,00	—
266	682 702,96	1 430 069,28		25,00	
265	682 705,28	1 430 068,85		25,00	
264	682 704,34	1 430 074,07		25,00	
263	682 702,30	1 430 084,45		25,00	
262	682 700,76	1 430 094,98		25,00	
261	682 699,63	1 430 107,01		25,00	
260	682 699,63	1 430 118,58		25,00	
259	682 695,78	1 430 139,75		25,00	
258	682 694,00	1 430 149,80		25,00	
257	682 690,16	1 430 158,66		25,00	
256	682 680,70	1 430 166,64		25,00	
255	682 667,40	1 430 173,44		25,00	
254	682 653,22	1 430 182,60		25,00	
253	682 665,63	1 430 181,13		25,00	
252	682 681,88	1 430 179,65		25,00	
251	682 691,05	1 430 174,92		25,00	
250	682 700,40	1 430 163,47		25,00	
249	682 707,41	1 430 167,37		25,00	
248	682 694,00	1 430 179,35		25,00	
247	682 704,16	1 430 180,47		25,00	
246	682 699,47	1 430 187,06		25,00	
245	682 691,05	1 430 185,26		25,00	
244	682 677,45	1 430 186,45		25,00	
243	682 664,45	1 430 188,22		25,00	
242	682 652,33	1 430 189,70		25,00	
241	682 652,73	1 430 195,48		25,00	
240	682 636,63	1 430 211,15		25,00	
239	682 632,91	1 430 207,72		25,00	
238	682 595,72	1 430 243,79		25,00	
237	682 589,76	1 430 250,83		25,00	
236	682 569,10	1 430 278,72		25,00	
235	682 548,08	1 430 321,78		25,00	
234	682 546,29	1 430 325,52		25,00	
233	682 524,95	1 430 370,02		25,00	
232	682 511,68	1 430 398,28		25,00	
231	682 510,09	1 430 401,48		25,00	
230	682 488,85	1 430 446,54		25,00	
229	682 474,00	1 430 478,95		25,00	
228	682 473,24	1 430 480,90		25,00	
227	682 469,57	1 430 489,15		25,00	
226	682 478,11	1 430 493,33		25,00	
225	682 467,93	1 430 516,39		25,00	
224	682 467,74	1 430 520,83		25,00	
223	682 475,28	1 430 534,34		25,00	
222	682 495,84	1 430 527,24		25,00	
221	682 515,54	1 430 519,21		25,00	
220	682 522,90	1 430 516,82		25,00	
219	682 529,82	1 430 512,86		25,00	
218	682 539,66	1 430 505,09		25,00	
217	682 544,03	1 430 502,10		25,00	
216	682 557,88	1 430 491,62		25,00	
215	682 558,54	1 430 491,13		25,00	
214	682 568,15	1 430 469,29		25,00	
213	682 570,85	1 430 464,89		25,00	

Раздел 2

Сведения о местоположении границ объекта					
1	2	3	4	5	6
212	682 583,13	1 430 438,58	Картометрический метод	25,00	—
211	682 589,52	1 430 443,74		25,00	
210	682 600,18	1 430 448,33		25,00	
209	682 605,26	1 430 450,67		25,00	
208	682 622,45	1 430 436,53		25,00	
207	682 637,35	1 430 429,67		25,00	
206	682 652,97	1 430 428,17		25,00	
205	682 665,11	1 430 430,04		25,00	
204	682 666,97	1 430 418,84		25,00	
203	682 673,04	1 430 417,44		25,00	
202	682 678,17	1 430 411,37		25,00	
201	682 686,10	1 430 408,57		25,00	
200	682 690,77	1 430 414,64		25,00	
199	682 695,44	1 430 418,84		25,00	
198	682 700,57	1 430 427,71		25,00	
197	682 700,10	1 430 435,64		25,00	
196	682 694,97	1 430 444,50		25,00	
195	682 699,17	1 430 451,04		25,00	
194	682 693,57	1 430 457,57		25,00	
193	682 687,97	1 430 458,04		25,00	
192	682 693,10	1 430 462,70		25,00	
191	682 700,10	1 430 462,70		25,00	
190	682 710,37	1 430 459,90		25,00	
189	682 722,50	1 430 459,90		25,00	
188	682 742,10	1 430 456,17		25,00	
187	682 748,17	1 430 455,24		25,00	
186	682 771,03	1 430 441,70		25,00	
185	682 785,50	1 430 445,90		25,00	
184	682 785,03	1 430 455,70		25,00	
183	682 771,96	1 430 468,77		25,00	
182	682 772,43	1 430 481,37		25,00	
181	682 760,76	1 430 492,57		25,00	
180	682 741,17	1 430 491,17		25,00	
179	682 735,57	1 430 484,63		25,00	
178	682 718,77	1 430 491,17		25,00	
177	682 723,43	1 430 507,50		25,00	
176	682 677,24	1 430 524,30		25,00	
175	682 674,44	1 430 521,03		25,00	
174	682 676,77	1 430 514,50		25,00	
173	682 673,97	1 430 511,23		25,00	
172	682 645,04	1 430 538,30		25,00	
171	682 626,38	1 430 541,10		25,00	
170	682 622,64	1 430 537,83		25,00	
169	682 623,11	1 430 531,30		25,00	
168	682 625,91	1 430 526,63		25,00	
167	682 620,31	1 430 504,70		25,00	
166	682 625,91	1 430 501,90		25,00	
165	682 634,77	1 430 486,03		25,00	
164	682 643,17	1 430 481,37		25,00	
163	682 645,51	1 430 487,43		25,00	
162	682 659,97	1 430 467,37		25,00	
161	682 670,24	1 430 463,64		25,00	
160	682 672,10	1 430 459,44		25,00	
159	682 666,97	1 430 450,57		25,00	
158	682 657,17	1 430 452,44		25,00	

Раздел 2

Сведения о местоположении границ объекта					
1	2	3	4	5	6
157	682 650,17	1 430 448,70	Картометрический метод	25,00	—
156	682 664,64	1 430 437,51		25,00	
155	682 647,84	1 430 439,37		25,00	
154	682 630,82	1 430 444,37		25,00	
153	682 618,44	1 430 453,37		25,00	
152	682 605,38	1 430 467,37		25,00	
151	682 590,91	1 430 479,50		25,00	
150	682 567,79	1 430 499,04		25,00	
149	682 565,25	1 430 496,53		25,00	
148	682 562,44	1 430 495,31		25,00	
147	682 542,42	1 430 510,98		25,00	
146	682 543,87	1 430 513,57		25,00	
145	682 532,71	1 430 522,90		25,00	
144	682 517,94	1 430 532,85		25,00	
143	682 505,66	1 430 534,08		25,00	
142	682 493,47	1 430 540,02		25,00	
141	682 484,61	1 430 544,38		25,00	
140	682 488,46	1 430 547,70		25,00	
139	682 472,53	1 430 554,28		25,00	
138	682 473,64	1 430 563,92		25,00	
137	682 477,31	1 430 570,95		25,00	
136	682 481,95	1 430 579,86		25,00	
135	682 482,84	1 430 581,57		25,00	
134	682 491,09	1 430 596,70		25,00	
133	682 491,73	1 430 597,88		25,00	
132	682 495,58	1 430 604,96		25,00	
131	682 500,64	1 430 614,23		25,00	
130	682 502,52	1 430 618,84		25,00	
129	682 504,22	1 430 627,53		25,00	
128	682 504,99	1 430 635,53		25,00	
127	682 505,02	1 430 651,24		25,00	
126	682 502,92	1 430 655,61		25,00	
125	682 501,93	1 430 657,62		25,00	
124	682 494,51	1 430 670,58		25,00	
123	682 493,22	1 430 672,82		25,00	
122	682 480,16	1 430 695,60		25,00	
121	682 476,66	1 430 702,01	25,00		
120	682 472,26	1 430 710,16	25,00		
119	682 471,29	1 430 712,22	25,00		
118	682 469,97	1 430 715,04	25,00		
Вырез 1 из 3					
524	682 643,43	1 429 862,68	Картометрический метод	25,00	—
525	682 647,66	1 429 856,25		25,00	
526	682 657,45	1 429 836,97		25,00	
527	682 662,88	1 429 815,74		25,00	
528	682 673,73	1 429 795,01		25,00	
529	682 683,11	1 429 772,31		25,00	
530	682 696,44	1 429 750,59		25,00	
531	682 700,39	1 429 737,27		25,00	
532	682 700,88	1 429 717,53		25,00	
533	682 694,96	1 429 697,78		25,00	
534	682 686,07	1 429 681,50		25,00	
535	682 674,72	1 429 666,69		25,00	
536	682 659,42	1 429 660,27		25,00	
537	682 641,16	1 429 658,79		25,00	

Раздел 2

Сведения о местоположении границ объекта					
1	2	3	4	5	6
538	682 621,42	1 429 657,31	Картометрический метод	25,00	—
539	682 606,61	1 429 659,78		25,00	
540	682 591,80	1 429 662,25		25,00	
541	682 575,02	1 429 661,75		25,00	
542	682 559,23	1 429 667,18		25,00	
543	682 554,29	1 429 669,16		25,00	
544	682 548,37	1 429 674,09		25,00	
545	682 541,46	1 429 685,94		25,00	
546	682 533,56	1 429 693,34		25,00	
547	682 525,17	1 429 704,20		25,00	
548	682 515,80	1 429 712,59		25,00	
549	682 506,91	1 429 719,99		25,00	
550	682 487,66	1 429 730,85		25,00	
551	682 488,94	1 429 734,72		25,00	
552	682 501,94	1 429 754,35		25,00	
553	682 509,99	1 429 759,08		25,00	
554	682 517,79	1 429 761,45		25,00	
555	682 524,65	1 429 764,99		25,00	
556	682 538,13	1 429 773,51		25,00	
557	682 565,05	1 429 796,13		25,00	
558	682 584,40	1 429 812,13		25,00	
559	682 614,00	1 429 838,69		25,00	
524	682 643,43	1 429 862,68		25,00	
Вырез 2 из 3					
560	682 389,15	1 430 513,27	Картометрический метод	25,00	—
561	682 411,51	1 430 502,02		25,00	
562	682 413,54	1 430 501,00		25,00	
563	682 419,27	1 430 496,77		25,00	
564	682 423,25	1 430 493,84		25,00	
565	682 428,29	1 430 482,93		25,00	
566	682 428,88	1 430 481,68		25,00	
567	682 442,02	1 430 453,24		25,00	
568	682 445,18	1 430 456,89		25,00	
569	682 467,48	1 430 467,50		25,00	
570	682 498,81	1 430 399,57		25,00	
571	682 501,00	1 430 396,09		25,00	
572	682 520,64	1 430 355,81		25,00	
573	682 531,05	1 430 331,60		25,00	
574	682 536,81	1 430 318,32		25,00	
575	682 537,35	1 430 317,06		25,00	
576	682 547,56	1 430 298,81		25,00	
577	682 548,41	1 430 297,28		25,00	
578	682 562,34	1 430 268,08		25,00	
579	682 568,08	1 430 254,27		25,00	
580	682 561,32	1 430 250,82		25,00	
581	682 561,74	1 430 248,58		25,00	
582	682 549,20	1 430 242,68		25,00	
583	682 537,90	1 430 265,24		25,00	
584	682 535,81	1 430 269,39		25,00	
585	682 535,07	1 430 270,88		25,00	
586	682 528,29	1 430 284,42		25,00	
587	682 523,69	1 430 293,88		25,00	
588	682 517,25	1 430 307,14		25,00	
589	682 516,31	1 430 309,09		25,00	
590	682 510,62	1 430 308,60		25,00	

Раздел 2

Сведения о местоположении границ объекта					
1	2	3	4	5	6
591	682 506,74	1 430 308,60	Картометрический метод	25,00	—
592	682 499,52	1 430 311,37		25,00	
593	682 491,20	1 430 333,56		25,00	
594	682 488,43	1 430 351,32		25,00	
595	682 480,66	1 430 365,74		25,00	
596	682 475,67	1 430 376,84		25,00	
597	682 469,56	1 430 385,16		25,00	
598	682 462,35	1 430 389,60		25,00	
599	682 444,04	1 430 418,45		25,00	
600	682 426,94	1 430 424,96		25,00	
601	682 406,48	1 430 434,40		25,00	
602	682 398,38	1 430 452,70		25,00	
603	682 383,42	1 430 486,48		25,00	
604	682 381,91	1 430 499,37		25,00	
605	682 381,31	1 430 504,53		25,00	
606	682 382,32	1 430 509,35		25,00	
607	682 383,46	1 430 512,16		25,00	
608	682 386,22	1 430 513,23		25,00	
560	682 389,15	1 430 513,27		25,00	
Вырез 3 из 3					
609	682 452,80	1 430 525,04	Картометрический метод	25,00	—
610	682 454,96	1 430 499,37		25,00	
611	682 453,23	1 430 499,21		25,00	
612	682 447,37	1 430 498,73		25,00	
613	682 441,25	1 430 497,82		25,00	
614	682 439,63	1 430 497,59		25,00	
615	682 436,87	1 430 497,31		25,00	
616	682 436,16	1 430 500,69		25,00	
617	682 428,22	1 430 500,02		25,00	
618	682 426,67	1 430 520,92		25,00	
619	682 435,23	1 430 522,08		25,00	
620	682 437,20	1 430 523,72		25,00	
609	682 452,80	1 430 525,04	25,00		
Т-2(3)					
524	682 643,43	1 429 862,68	Картометрический метод	25,00	—
525	682 647,66	1 429 856,25		25,00	
526	682 657,45	1 429 836,97		25,00	
527	682 662,88	1 429 815,74		25,00	
528	682 673,73	1 429 795,01		25,00	
529	682 683,11	1 429 772,31		25,00	
530	682 696,44	1 429 750,59		25,00	
531	682 700,39	1 429 737,27		25,00	
532	682 700,88	1 429 717,53		25,00	
533	682 694,96	1 429 697,78		25,00	
534	682 686,07	1 429 681,50		25,00	
535	682 674,72	1 429 666,69		25,00	
536	682 659,42	1 429 660,27		25,00	
537	682 641,16	1 429 658,79		25,00	
538	682 621,42	1 429 657,31		25,00	
539	682 606,61	1 429 659,78		25,00	
540	682 591,80	1 429 662,25		25,00	
541	682 575,02	1 429 661,75		25,00	
542	682 559,23	1 429 667,18		25,00	
543	682 554,29	1 429 669,16		25,00	
544	682 548,37	1 429 674,09		25,00	

Раздел 2

Сведения о местоположении границ объекта					
1	2	3	4	5	6
545	682 541,46	1 429 685,94	Картометрический метод	25,00	—
546	682 533,56	1 429 693,34		25,00	
547	682 525,17	1 429 704,20		25,00	
548	682 515,80	1 429 712,59		25,00	
549	682 506,91	1 429 719,99		25,00	
550	682 487,66	1 429 730,85		25,00	
551	682 488,94	1 429 734,72		25,00	
552	682 501,94	1 429 754,35		25,00	
553	682 509,99	1 429 759,08		25,00	
554	682 517,79	1 429 761,45		25,00	
555	682 524,65	1 429 764,99		25,00	
556	682 538,13	1 429 773,51		25,00	
557	682 565,05	1 429 796,13		25,00	
558	682 584,40	1 429 812,13		25,00	
559	682 614,00	1 429 838,69		25,00	
524	682 643,43	1 429 862,68		25,00	
Т-2(4)					
560	682 389,15	1 430 513,27	Картометрический метод	25,00	—
561	682 411,51	1 430 502,02		25,00	
562	682 413,54	1 430 501,00		25,00	
563	682 419,27	1 430 496,77		25,00	
564	682 423,25	1 430 493,84		25,00	
565	682 428,29	1 430 482,93		25,00	
566	682 428,88	1 430 481,68		25,00	
567	682 442,02	1 430 453,24		25,00	
568	682 445,18	1 430 456,89		25,00	
569	682 467,48	1 430 467,50		25,00	
570	682 498,81	1 430 399,57		25,00	
571	682 501,00	1 430 396,09		25,00	
572	682 520,64	1 430 355,81		25,00	
573	682 531,05	1 430 331,60		25,00	
574	682 536,81	1 430 318,32		25,00	
575	682 537,35	1 430 317,06		25,00	
576	682 547,56	1 430 298,81		25,00	
577	682 548,41	1 430 297,28		25,00	
578	682 562,34	1 430 268,08		25,00	
579	682 568,08	1 430 254,27		25,00	
580	682 561,32	1 430 250,82		25,00	
581	682 561,74	1 430 248,58		25,00	
582	682 549,20	1 430 242,68		25,00	
583	682 537,90	1 430 265,24		25,00	
584	682 535,81	1 430 269,39		25,00	
585	682 535,07	1 430 270,88		25,00	
586	682 528,29	1 430 284,42		25,00	
587	682 523,69	1 430 293,88		25,00	
588	682 517,25	1 430 307,14		25,00	
589	682 516,31	1 430 309,09		25,00	
590	682 510,62	1 430 308,60		25,00	
591	682 506,74	1 430 308,60		25,00	
592	682 499,52	1 430 311,37		25,00	
593	682 491,20	1 430 333,56		25,00	
594	682 488,43	1 430 351,32		25,00	
595	682 480,66	1 430 365,74		25,00	
596	682 475,67	1 430 376,84		25,00	
597	682 469,56	1 430 385,16		25,00	

Раздел 2

Сведения о местоположении границ объекта					
1	2	3	4	5	6
598	682 462,35	1 430 389,60	Картометрический метод	25,00	—
599	682 444,04	1 430 418,45		25,00	
600	682 426,94	1 430 424,96		25,00	
601	682 406,48	1 430 434,40		25,00	
602	682 398,38	1 430 452,70		25,00	
603	682 383,42	1 430 486,48		25,00	
604	682 381,91	1 430 499,37		25,00	
605	682 381,31	1 430 504,53		25,00	
606	682 382,32	1 430 509,35		25,00	
607	682 383,46	1 430 512,16		25,00	
608	682 386,22	1 430 513,23		25,00	
560	682 389,15	1 430 513,27		25,00	
Т-2(5)					
609	682 452,80	1 430 525,04	Картометрический метод	25,00	—
610	682 454,96	1 430 499,37		25,00	
611	682 453,23	1 430 499,21		25,00	
612	682 447,37	1 430 498,73		25,00	
613	682 441,25	1 430 497,82		25,00	
614	682 439,63	1 430 497,59		25,00	
615	682 436,87	1 430 497,31		25,00	
616	682 436,16	1 430 500,69		25,00	
617	682 428,22	1 430 500,02		25,00	
618	682 426,67	1 430 520,92		25,00	
619	682 435,23	1 430 522,08		25,00	
620	682 437,20	1 430 523,72		25,00	
609	682 452,80	1 430 525,04	25,00		
Т-2(6)					
621	682 046,42	1 430 737,60	Картометрический метод	25,00	—
622	682 079,05	1 430 735,95		25,00	
623	682 072,86	1 430 727,68		25,00	
624	682 065,84	1 430 716,53		25,00	
625	682 066,25	1 430 663,66		25,00	
626	682 065,01	1 430 597,98		25,00	
627	682 063,36	1 430 536,43		25,00	
628	682 059,23	1 430 483,14		25,00	
629	682 057,78	1 430 431,51		25,00	
630	682 056,54	1 430 355,30		25,00	
631	682 056,13	1 430 320,60		25,00	
632	682 055,93	1 430 299,43		25,00	
633	682 056,87	1 430 295,13		25,00	
634	682 058,33	1 430 288,78		25,00	
635	682 074,26	1 430 288,86		25,00	
636	682 074,17	1 430 275,24		25,00	
637	682 074,27	1 430 251,71		25,00	
638	682 074,37	1 430 245,61		25,00	
639	682 074,64	1 430 231,95		25,00	
640	682 074,73	1 430 226,97		25,00	
641	682 074,97	1 430 221,20		25,00	
642	682 084,08	1 430 221,55		25,00	
643	682 085,13	1 430 209,98		25,00	
644	682 088,52	1 430 190,54		25,00	
645	682 087,42	1 430 171,51		25,00	
646	682 070,59	1 430 167,85		25,00	
647	682 073,88	1 430 160,16		25,00	
648	682 079,01	1 430 155,77		25,00	

Раздел 2

Сведения о местоположении границ объекта					
1	2	3	4	5	6
649	682 088,16	1 430 152,48	Картометрический метод	25,00	—
650	682 109,21	1 430 150,97		25,00	
651	682 119,25	1 430 150,53		25,00	
652	682 121,68	1 430 150,43		25,00	
653	682 127,27	1 430 150,17		25,00	
654	682 170,85	1 430 148,37		25,00	
655	682 194,95	1 430 147,28		25,00	
656	682 208,39	1 430 146,81		25,00	
657	682 211,66	1 430 146,63		25,00	
658	682 213,49	1 430 146,53		25,00	
659	682 228,74	1 430 146,37		25,00	
660	682 246,48	1 430 146,18		25,00	
661	682 247,18	1 430 145,42		25,00	
662	682 254,21	1 430 145,95		25,00	
663	682 255,89	1 430 145,90		25,00	
664	682 272,28	1 430 145,41		25,00	
665	682 288,12	1 430 145,02		25,00	
666	682 306,78	1 430 144,79		25,00	
667	682 308,47	1 430 144,69		25,00	
668	682 310,85	1 430 144,55		25,00	
669	682 347,70	1 430 144,25		25,00	
670	682 353,54	1 430 144,22		25,00	
671	682 369,36	1 430 144,15		25,00	
672	682 395,55	1 430 144,04		25,00	
673	682 409,47	1 430 143,97		25,00	
674	682 416,83	1 430 143,94		25,00	
675	682 417,11	1 430 148,39		25,00	
676	682 417,66	1 430 149,46		25,00	
677	682 417,77	1 430 157,39		25,00	
678	682 437,62	1 430 157,03		25,00	
679	682 460,82	1 430 164,96		25,00	
680	682 460,74	1 430 141,53		25,00	
681	682 461,61	1 430 106,50		25,00	
682	682 461,77	1 430 097,19		25,00	
683	682 464,00	1 430 081,81		25,00	
684	682 450,89	1 430 083,17		25,00	
685	682 449,75	1 430 085,98		25,00	
686	682 438,38	1 430 103,55		25,00	
687	682 418,66	1 430 104,55		25,00	
688	682 418,36	1 430 116,63		25,00	
689	682 405,07	1 430 116,85		25,00	
690	682 405,60	1 430 128,10		25,00	
691	682 300,32	1 430 131,48		25,00	
692	682 293,74	1 430 119,18		25,00	
693	682 293,53	1 430 117,35		25,00	
694	682 294,89	1 430 097,95		25,00	
695	682 295,13	1 430 087,91		25,00	
696	682 300,40	1 429 987,91		25,00	
697	682 294,88	1 429 943,34		25,00	
698	682 284,27	1 429 898,35		25,00	
699	682 280,56	1 429 890,74		25,00	
700	682 273,26	1 429 866,01		25,00	
701	682 266,51	1 429 842,41		25,00	
702	682 262,02	1 429 827,24		25,00	
703	682 258,65	1 429 814,87		25,00	

Раздел 2

Сведения о местоположении границ объекта					
1	2	3	4	5	6
704	682 253,03	1 429 807,57	Картометрический метод	25,00	—
705	682 245,72	1 429 801,39		25,00	
706	682 235,05	1 429 793,52		25,00	
707	682 224,37	1 429 788,46		25,00	
708	682 202,45	1 429 786,21		25,00	
709	682 151,32	1 429 785,09		25,00	
710	682 106,92	1 429 785,65		25,00	
711	682 052,98	1 429 786,21		25,00	
712	682 019,82	1 429 786,78		25,00	
713	682 003,53	1 429 789,02		25,00	
714	681 993,41	1 429 795,77		25,00	
715	681 985,54	1 429 805,88		25,00	
716	681 995,91	1 429 818,33		25,00	
717	682 007,35	1 429 818,23		25,00	
718	682 007,56	1 429 805,38		25,00	
719	682 057,03	1 429 806,08		25,00	
720	682 105,72	1 429 806,77		25,00	
721	682 140,42	1 429 807,49		25,00	
722	682 184,99	1 429 808,02		25,00	
723	682 222,35	1 429 808,47		25,00	
724	682 222,27	1 429 820,11		25,00	
725	682 240,90	1 429 820,33		25,00	
726	682 240,51	1 429 900,08		25,00	
727	682 259,04	1 429 900,15		25,00	
728	682 260,13	1 429 982,18		25,00	
729	682 251,14	1 429 982,37		25,00	
730	682 251,37	1 429 993,69		25,00	
731	682 252,00	1 430 003,22		25,00	
732	682 252,24	1 430 007,02		25,00	
733	682 252,76	1 430 010,73		25,00	
734	682 258,61	1 430 011,16		25,00	
735	682 272,00	1 430 010,96		25,00	
736	682 273,05	1 430 092,50		25,00	
737	682 271,97	1 430 092,55		25,00	
738	682 272,14	1 430 108,04		25,00	
739	682 275,43	1 430 116,31		25,00	
740	682 277,26	1 430 117,63		25,00	
741	682 275,93	1 430 119,92		25,00	
742	682 228,16	1 430 121,44		25,00	
743	682 220,09	1 430 126,98		25,00	
744	682 215,73	1 430 127,13		25,00	
745	682 210,38	1 430 127,31		25,00	
746	682 121,66	1 430 130,18		25,00	
747	682 114,83	1 430 132,48		25,00	
748	682 110,36	1 430 132,65		25,00	
749	682 106,79	1 430 132,52		25,00	
750	682 047,21	1 430 133,95		25,00	
751	682 044,20	1 430 134,34		25,00	
752	682 034,06	1 430 124,20		25,00	
753	682 035,75	1 430 076,14		25,00	
754	682 033,51	1 430 027,68		25,00	
755	682 033,52	1 430 024,48		25,00	
756	682 033,03	1 430 016,33		25,00	
757	682 033,02	1 430 013,92		25,00	
758	682 043,73	1 429 992,30		25,00	

Раздел 2

Сведения о местоположении границ объекта					
1	2	3	4	5	6
759	682 041,69	1 429 924,25	Картометрический метод	25,00	—
760	682 041,44	1 429 916,36		25,00	
761	682 018,98	1 429 906,83		25,00	
762	682 018,96	1 429 912,04		25,00	
763	682 017,87	1 429 995,35		25,00	
764	682 017,40	1 429 997,64		25,00	
765	682 016,41	1 429 998,92		25,00	
766	682 016,52	1 430 020,46		25,00	
767	682 016,36	1 430 045,74		25,00	
768	682 015,32	1 430 093,27		25,00	
769	682 015,30	1 430 094,78		25,00	
770	682 015,10	1 430 117,49		25,00	
771	682 015,06	1 430 122,63		25,00	
772	682 013,80	1 430 122,61		25,00	
773	682 006,44	1 430 110,45		25,00	
774	681 921,54	1 430 110,74		25,00	
775	681 919,53	1 430 110,75		25,00	
776	681 901,62	1 430 110,73		25,00	
777	681 901,83	1 430 135,35		25,00	
778	681 902,69	1 430 156,56		25,00	
779	681 903,12	1 430 161,05		25,00	
780	681 902,47	1 430 192,75		25,00	
781	681 903,76	1 430 210,53		25,00	
782	681 916,07	1 430 211,50		25,00	
783	681 914,66	1 430 181,70		25,00	
784	681 914,72	1 430 175,65		25,00	
785	681 914,62	1 430 158,93		25,00	
786	681 996,72	1 430 158,07		25,00	
787	682 003,04	1 430 158,22		25,00	
788	682 009,73	1 430 158,32		25,00	
789	682 022,83	1 430 158,01		25,00	
790	682 044,81	1 430 158,33		25,00	
791	682 045,53	1 430 171,97		25,00	
792	682 048,04	1 430 194,22		25,00	
793	682 045,89	1 430 240,51		25,00	
794	682 045,80	1 430 273,51		25,00	
795	682 046,01	1 430 290,65		25,00	
796	682 045,60	1 430 309,65		25,00	
797	682 045,80	1 430 344,14		25,00	
798	682 046,42	1 430 405,69		25,00	
799	682 043,12	1 430 449,68		25,00	
800	682 043,53	1 430 488,10		25,00	
801	682 048,49	1 430 568,65		25,00	
802	682 048,85	1 430 611,06	25,00		
803	682 008,06	1 430 611,32	25,00		
804	681 968,52	1 430 612,32	25,00		
805	681 968,05	1 430 616,73	25,00		
806	681 971,62	1 430 617,11	25,00		
807	682 048,90	1 430 616,57	25,00		
808	682 050,14	1 430 692,16	25,00		
809	682 051,38	1 430 729,75	25,00		
621	682 046,42	1 430 737,60	25,00		
T-2(7)					
810	682 496,29	1 430 729,91	Картометрический метод	25,00	—
811	682 509,46	1 430 729,12		25,00	

Раздел 2

Сведения о местоположении границ объекта					
1	2	3	4	5	6
812	682 516,13	1 430 726,22	Картометрический метод	25,00	—
813	682 524,83	1 430 721,30		25,00	
814	682 530,34	1 430 714,05		25,00	
815	682 535,03	1 430 708,06		25,00	
816	682 529,56	1 430 706,20		25,00	
817	682 527,44	1 430 712,60		25,00	
818	682 521,64	1 430 718,69		25,00	
819	682 517,58	1 430 721,88		25,00	
820	682 511,78	1 430 724,19		25,00	
821	682 507,14	1 430 725,93		25,00	
822	682 502,79	1 430 726,80		25,00	
823	682 498,45	1 430 727,09		25,00	
824	682 493,63	1 430 728,03		25,00	
810	682 496,29	1 430 729,91		25,00	
3. Сведения о характерных точках части (частей) границы объекта					
1	2	3	4	5	6
—	—	—	—	—	—

Раздел 3

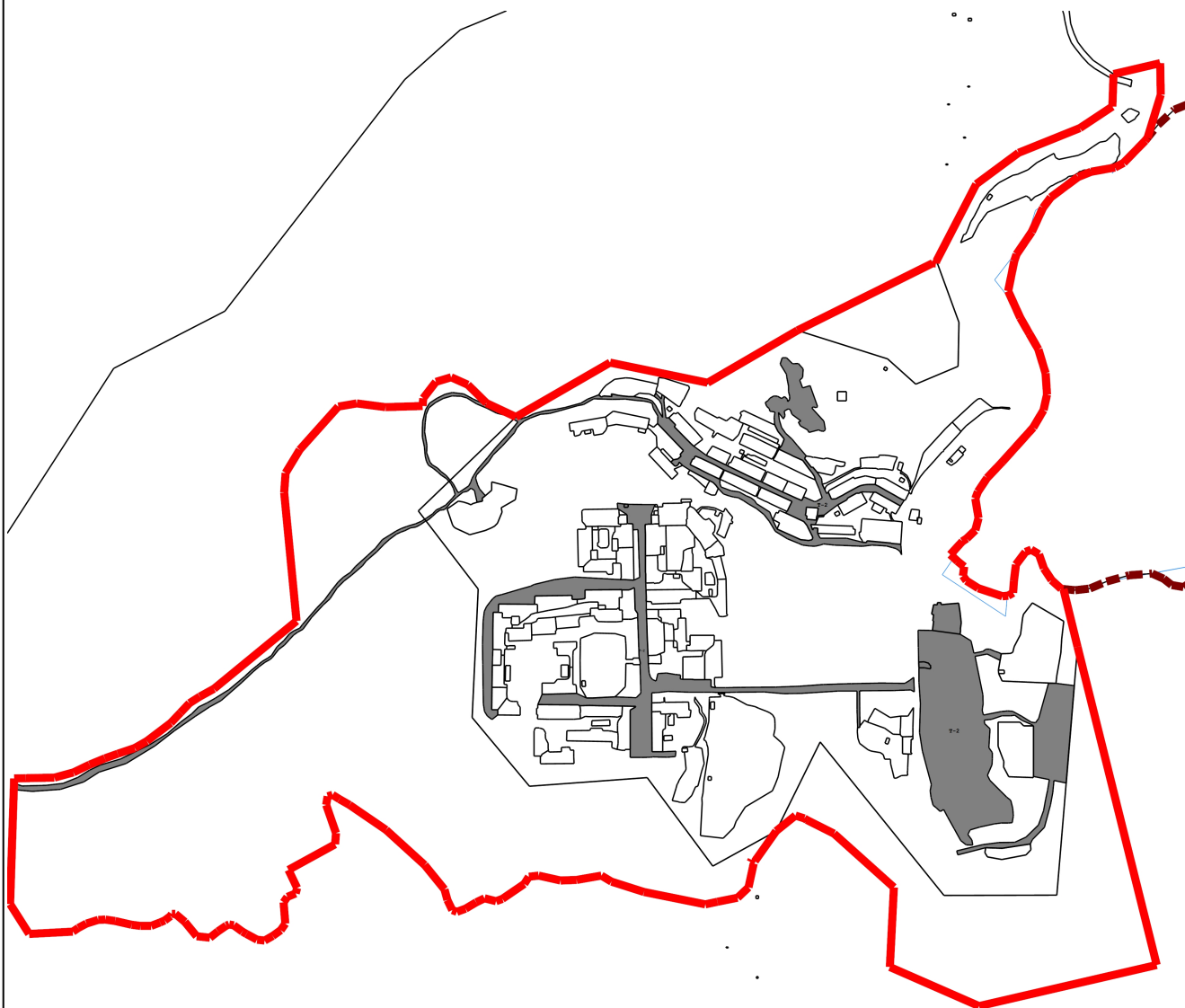
Сведения о местоположении измененных (уточненных) границ объекта

1. Система координат МСК-51

2. Сведения о характерных точках границ объекта







Обозначение характерных точек границы	Существующие координаты, м		Измененные (уточненные) координаты, м		Метод определения координат характерной точки	Средняя квадратическая погрешность положения характерной точки (Mt), м	Описание обозначения точки на местности (при наличии)
	X	Y	X	Y			
1	2	3	4	5	6	7	8
—	—	—	—	—	—	—	—
3. Сведения о характерных точках части (частей) границы объекта							
1	2	3	4	5	6	7	8
—	—	—	—	—	—	—	—

Раздел 4
План границ объекта



Масштаб 1:15 000

Используемые условные знаки и обозначения:

-  - Граница муниципального образования
-  - Граница населенного пункта
-  - Граница кадастрового квартала
-  - Граница земельного участка
-  - Граница зон с особыми условиями использования территории
-  - Т-2 Зона сооружений и коммуникаций общественного и индивидуального транспорта

Подпись _____ Дата « 27 » ноября 20 23 г.

Место для оттиска печати (при наличии) лица, составившего описание местоположения границ объекта

Прохождение границы		Описание прохождения границы
от точки	до точки	
1	2	3
—	—	—

ОПИСАНИЕ МЕСТОПОЛОЖЕНИЯ ГРАНИЦ

Зона зеленых насаждений общего пользования (Р-1)

(наименование объекта, местоположение границ которого описано (далее - объект))

Раздел 1

Сведения об объекте

№ п/п	Характеристики объекта	Описание характеристик
1	2	3
1	Местоположение объекта	Мурманская область, п Видяево
2	Площадь объекта ± величина погрешности определения площади ($P \pm \Delta P$)	64 589 м² ± 25 м²
3	Иные характеристики объекта	<p>Вид объекта реестра границ: Территориальная зона</p> <p>Виды разрешенного использования земельных участков, расположенных в территориальной зоне:</p> <p>Основной вид разрешенного использования: Отдых (рекреация) (5.0)</p> <p>Вспомогательные виды: Водный спорт (5.1.5), Площадки для занятий спортом (5.1.3), Охрана природных территорий (9.1)</p> <p>Основной вид разрешенного использования: Причалы для маломерных судов (5.4)</p> <p>Вспомогательные виды: Водный спорт (5.1.5), Площадки для занятий спортом (5.1.3), Охрана природных территорий (9.1)</p> <p>Основной вид разрешенного использования: Благоустройство территории (12.0.2)</p> <p>Вспомогательные виды: Водный спорт (5.1.5), Площадки для занятий спортом (5.1.3), Охрана природных территорий (9.1)</p> <p>Условно разрешенный вид разрешенного использования: Предоставление коммунальных услуг (3.1.1)</p> <p>Вспомогательные виды: Водный спорт (5.1.5), Площадки для занятий спортом (5.1.3), Охрана природных территорий (9.1)</p> <p>Условно разрешенный вид разрешенного использования: Служебные гаражи (4.9)</p> <p>Вспомогательные виды: Водный спорт (5.1.5), Площадки для занятий спортом (5.1.3), Охрана природных территорий (9.1)</p>

Раздел 2

Сведения о местоположении границ объекта

1. Система координат МСК-51

2. Сведения о характерных точках границ объекта

Обозначение характерных точек границ	Координаты, м		Метод определения координат характерной точки	Средняя квадратическая погрешность положения характерной точки (Mt), м	Описание обозначения точки на местности (при наличии)
	X	Y			
1	2	3	4	5	6
Р-1(1)					
1	682 500,89	1 430 188,47	Картометрический метод	25,00	—
2	682 509,16	1 430 185,16		25,00	
3	682 525,94	1 430 171,93		25,00	
4	682 538,93	1 430 158,46		25,00	
5	682 561,37	1 430 138,38		25,00	
6	682 567,56	1 430 127,78		25,00	
7	682 578,98	1 430 111,92		25,00	
8	682 584,48	1 430 098,61		25,00	
9	682 586,72	1 430 083,69		25,00	
10	682 588,78	1 430 065,52		25,00	
11	682 589,36	1 430 047,07		25,00	
12	682 588,48	1 430 029,20		25,00	
13	682 587,52	1 430 010,41		25,00	
14	682 585,49	1 429 998,24		25,00	
15	682 582,53	1 429 984,19		25,00	
16	682 579,09	1 429 973,11		25,00	
17	682 570,37	1 429 959,45		25,00	
18	682 558,66	1 429 943,05		25,00	
19	682 544,99	1 429 935,63		25,00	
20	682 530,15	1 429 935,63		25,00	
21	682 516,88	1 429 939,15		25,00	
22	682 502,04	1 429 937,20		25,00	
23	682 487,59	1 429 932,12		25,00	
24	682 476,27	1 429 924,31		25,00	
25	682 466,11	1 429 913,77		25,00	
26	682 462,21	1 429 902,83		25,00	
27	682 456,74	1 429 893,07		25,00	
28	682 461,43	1 429 869,25		25,00	
29	682 471,43	1 429 857,43		25,00	
30	682 453,80	1 429 826,15		25,00	
31	682 444,18	1 429 828,06		25,00	
32	682 419,58	1 429 818,01		25,00	
33	682 399,84	1 429 810,13		25,00	
34	682 385,82	1 429 804,29		25,00	
35	682 387,38	1 429 786,38		25,00	
36	682 377,25	1 429 776,64		25,00	
37	682 367,13	1 429 777,81		25,00	
38	682 360,51	1 429 784,04		25,00	
39	682 350,00	1 429 792,61		25,00	
40	682 339,87	1 429 799,23		25,00	
41	682 334,42	1 429 791,83		25,00	
42	682 324,68	1 429 784,43		25,00	
43	682 320,01	1 429 764,96		25,00	
44	682 307,69	1 429 749,65		25,00	
45	682 274,22	1 429 775,42		25,00	
46	681 989,87	1 429 761,89		25,00	

Раздел 2

Сведения о местоположении границ объекта					
1	2	3	4	5	6
47	681 985,54	1 429 805,88	Картометрический метод	25,00	—
48	681 993,41	1 429 795,77		25,00	
49	682 003,53	1 429 789,02		25,00	
50	682 019,82	1 429 786,78		25,00	
51	682 052,98	1 429 786,21		25,00	
52	682 106,92	1 429 785,65		25,00	
53	682 151,32	1 429 785,09		25,00	
54	682 202,45	1 429 786,21		25,00	
55	682 224,37	1 429 788,46		25,00	
56	682 235,05	1 429 793,52		25,00	
57	682 245,72	1 429 801,39		25,00	
58	682 253,03	1 429 807,57		25,00	
59	682 258,65	1 429 814,87		25,00	
60	682 262,02	1 429 827,24		25,00	
61	682 266,51	1 429 842,41		25,00	
62	682 273,26	1 429 866,01		25,00	
63	682 280,56	1 429 890,74		25,00	
64	682 284,27	1 429 898,35		25,00	
65	682 343,27	1 429 887,74		25,00	
66	682 372,56	1 429 898,35		25,00	
67	682 406,09	1 429 929,34		25,00	
68	682 431,98	1 429 962,02		25,00	
69	682 405,93	1 429 994,56		25,00	
70	682 406,30	1 430 008,00		25,00	
71	682 406,71	1 430 012,74		25,00	
72	682 412,39	1 430 012,68		25,00	
73	682 416,34	1 430 010,93		25,00	
74	682 423,34	1 430 004,78		25,00	
75	682 429,70	1 430 004,51		25,00	
76	682 444,77	1 430 003,88		25,00	
77	682 446,40	1 430 003,98		25,00	
78	682 447,95	1 430 005,45		25,00	
79	682 449,15	1 430 007,20		25,00	
80	682 449,67	1 430 009,61		25,00	
81	682 450,89	1 430 083,17		25,00	
82	682 464,00	1 430 081,81		25,00	
83	682 461,77	1 430 097,19		25,00	
84	682 461,61	1 430 106,50		25,00	
85	682 460,74	1 430 141,53		25,00	
86	682 489,24	1 430 173,34		25,00	
1	682 500,89	1 430 188,47		25,00	
P-1(2)					
87	682 445,18	1 430 456,89	Картометрический метод	25,00	—
88	682 449,28	1 430 448,33		25,00	
89	682 462,88	1 430 419,97		25,00	
90	682 465,09	1 430 415,25		25,00	
91	682 466,34	1 430 412,72		25,00	
92	682 468,60	1 430 408,01		25,00	
93	682 469,81	1 430 405,48		25,00	
94	682 477,22	1 430 390,02		25,00	
95	682 478,41	1 430 387,59		25,00	
96	682 493,11	1 430 357,56		25,00	
97	682 494,15	1 430 355,42		25,00	
98	682 499,40	1 430 344,69		25,00	
99	682 500,53	1 430 342,40		25,00	

Раздел 2

Сведения о местоположении границ объекта					
1	2	3	4	5	6
100	682 508,24	1 430 326,64	Картометрический метод	25,00	—
101	682 508,99	1 430 325,13		25,00	
102	682 511,93	1 430 319,11		25,00	
103	682 516,31	1 430 309,09		25,00	
104	682 510,62	1 430 308,60		25,00	
105	682 506,74	1 430 308,60		25,00	
106	682 499,52	1 430 311,37		25,00	
107	682 491,20	1 430 333,56		25,00	
108	682 488,43	1 430 351,32		25,00	
109	682 480,66	1 430 365,74		25,00	
110	682 475,67	1 430 376,84		25,00	
111	682 469,56	1 430 385,16		25,00	
112	682 462,35	1 430 389,60		25,00	
113	682 444,04	1 430 418,45		25,00	
114	682 426,94	1 430 424,96		25,00	
115	682 406,48	1 430 434,40		25,00	
116	682 420,35	1 430 440,54		25,00	
117	682 427,62	1 430 425,73		25,00	
118	682 443,72	1 430 432,57		25,00	
119	682 441,72	1 430 437,10		25,00	
120	682 448,23	1 430 439,81		25,00	
121	682 442,02	1 430 453,24	25,00		
87	682 445,18	1 430 456,89	25,00		
P-1(3)					
122	682 300,32	1 430 131,48	Картометрический метод	25,00	—
123	682 405,60	1 430 128,10		25,00	
124	682 405,07	1 430 116,85		25,00	
125	682 365,84	1 430 117,42		25,00	
126	682 293,74	1 430 119,18		25,00	
122	682 300,32	1 430 131,48		25,00	
P-1(4)					
127	682 088,52	1 430 190,54	Картометрический метод	25,00	—
128	682 131,13	1 430 188,67		25,00	
129	682 131,07	1 430 184,03		25,00	
130	682 127,04	1 430 178,62		25,00	
131	682 114,95	1 430 179,16		25,00	
132	682 109,13	1 430 179,11		25,00	
133	682 109,37	1 430 155,27		25,00	
134	682 109,21	1 430 150,97		25,00	
135	682 088,16	1 430 152,48		25,00	
136	682 079,01	1 430 155,77		25,00	
137	682 073,88	1 430 160,16		25,00	
138	682 070,59	1 430 167,85		25,00	
139	682 087,42	1 430 171,51		25,00	
127	682 088,52	1 430 190,54		25,00	
P-1(5)					
140	682 451,26	1 430 719,39	Картометрический метод	25,00	—
141	682 457,68	1 430 706,85		25,00	
142	682 439,47	1 430 696,37		25,00	
143	682 444,59	1 430 687,33		25,00	
144	682 439,41	1 430 686,21		25,00	
145	682 435,23	1 430 686,77		25,00	
146	682 431,22	1 430 688,02		25,00	
147	682 427,46	1 430 689,89		25,00	
148	682 424,20	1 430 693,02		25,00	

Раздел 2

Сведения о местоположении границ объекта					
1	2	3	4	5	6
149	682 422,81	1 430 710,75	Картометрический метод	25,00	—
150	682 429,35	1 430 713,32		25,00	
151	682 431,74	1 430 716,14		25,00	
140	682 451,26	1 430 719,39		25,00	
3. Сведения о характерных точках части (частей) границы объекта					
1	2	3	4	5	6
—	—	—	—	—	—

Раздел 3

Сведения о местоположении измененных (уточненных) границ объекта

1. Система координат МСК-51

2. Сведения о характерных точках границ объекта







Обозначение характерных точек границы	Существующие координаты, м		Измененные (уточненные) координаты, м		Метод определения координат характерной точки	Средняя квадратическая погрешность положения характерной точки (Mt), м	Описание обозначения точки на местности (при наличии)
	X	Y	X	Y			
1	2	3	4	5	6	7	8
—	—	—	—	—	—	—	—
3. Сведения о характерных точках части (частей) границы объекта							
1	2	3	4	5	6	7	8
—	—	—	—	—	—	—	—

Раздел 4
План границ объекта



Масштаб 1:15 000

Используемые условные знаки и обозначения:

-  - Граница муниципального образования
-  - Граница населенного пункта
-  - Граница кадастрового квартала
-  - Граница земельного участка
-  - Граница зон с особыми условиями использования территории
-  - Р-1 Зона зеленых насаждений общего пользования

Подпись _____ Дата « 27 » ноября 20 23 г.

Место для оттиска печати (при наличии) лица, составившего описание местоположения границ объекта

Прохождение границы		Описание прохождения границы
от точки	до точки	
1	2	3
—	—	—

ОПИСАНИЕ МЕСТОПОЛОЖЕНИЯ ГРАНИЦ

Зона лесопарков (Р-2)

(наименование объекта, местоположение границ которого описано (далее - объект))

Раздел 1

Сведения об объекте

№ п/п	Характеристики объекта	Описание характеристик
1	2	3
1	Местоположение объекта	Мурманская область, п Видяево
2	Площадь объекта ± величина погрешности определения площади ($P \pm \Delta P$)	831 087 м² ± 25 м²
3	Иные характеристики объекта	<p>Вид объекта реестра границ: Территориальная зона</p> <p>Виды разрешенного использования земельных участков, расположенных в территориальной зоне:</p> <p>Основной вид разрешенного использования: Отдых (рекреация) (5.0)</p> <p>Вспомогательные виды: Охрана природных территорий (9.1), Использование лесов (10.0)</p> <p>Основной вид разрешенного использования: Оборудованные площадки для занятий спортом (5.1.4)</p> <p>Вспомогательные виды: Охрана природных территорий (9.1), Использование лесов (10.0)</p> <p>Основной вид разрешенного использования: Природно-познавательный туризм (5.2)</p> <p>Вспомогательные виды: Охрана природных территорий (9.1), Использование лесов (10.0)</p> <p>Условно разрешенный вид разрешенного использования: Благоустройство территории (12.0.2)</p> <p>Вспомогательные виды: Охрана природных территорий (9.1), Использование лесов (10.0)</p> <p>Условно разрешенный вид разрешенного использования: Туристическое обслуживание (5.2.1)</p> <p>Вспомогательные виды: Охрана природных территорий (9.1), Использование лесов (10.0)</p> <p>Условно разрешенный вид разрешенного использования: Стоянки транспорта общего пользования (7.2.3)</p> <p>Вспомогательные виды: Охрана природных территорий (9.1), Использование лесов (10.0)</p>

Раздел 2

Сведения о местоположении границ объекта

1. Система координат МСК-51

2. Сведения о характерных точках границ объекта

Обозначение характерных точек границ	Координаты, м		Метод определения координат характерной точки	Средняя квадратическая погрешность положения характерной точки (Mt), м	Описание обозначения точки на местности (при наличии)
	X	Y			
1	2	3	4	5	6
P-2(1)					
1	681 739,35	1 430 432,64	Картометрический метод	25,00	—
2	681 662,00	1 430 293,11		25,00	
3	681 857,33	1 430 148,33		25,00	
4	681 838,27	1 429 888,51		25,00	
5	681 989,87	1 429 761,89		25,00	
6	682 274,22	1 429 775,42		25,00	
7	682 307,69	1 429 749,65		25,00	
8	682 424,34	1 429 660,28		25,00	
9	682 422,94	1 429 657,56		25,00	
10	682 416,21	1 429 647,83		25,00	
11	682 411,47	1 429 638,11		25,00	
12	682 410,22	1 429 632,13		25,00	
13	682 409,48	1 429 625,90		25,00	
14	682 403,24	1 429 613,44		25,00	
15	682 399,75	1 429 604,21		25,00	
16	682 395,52	1 429 594,99		25,00	
17	682 384,05	1 429 580,04		25,00	
18	682 373,08	1 429 567,57		25,00	
19	682 356,63	1 429 552,12		25,00	
20	682 336,19	1 429 528,19		25,00	
21	682 325,23	1 429 520,21		25,00	
22	682 305,28	1 429 496,78		25,00	
23	682 291,82	1 429 479,33		25,00	
24	682 276,37	1 429 463,88		25,00	
25	682 252,44	1 429 448,43		25,00	
26	682 238,98	1 429 433,47		25,00	
27	682 211,56	1 429 408,05		25,00	
28	682 185,14	1 429 388,60		25,00	
29	682 178,66	1 429 377,14		25,00	
30	682 172,68	1 429 368,16		25,00	
31	682 162,21	1 429 358,69		25,00	
32	682 150,25	1 429 347,73		25,00	
33	682 140,77	1 429 335,26		25,00	
34	682 123,01	1 429 321,41		25,00	
35	682 118,64	1 429 316,23		25,00	
36	682 112,37	1 429 304,51		25,00	
37	682 102,56	1 429 292,24		25,00	
38	682 091,11	1 429 278,88		25,00	
39	682 067,49	1 429 253,69		25,00	
40	682 027,67	1 429 208,48		25,00	
41	682 013,50	1 429 182,84		25,00	
42	681 992,58	1 429 151,12		25,00	
43	681 960,87	1 429 105,23		25,00	
44	681 927,80	1 429 062,72		25,00	
45	681 888,66	1 428 998,61		25,00	
46	681 869,77	1 428 939,23		25,00	

Раздел 2

Сведения о местоположении границ объекта					
1	2	3	4	5	6
47	681 848,17	1 428 905,49	Картометрический метод	25,00	—
48	681 831,30	1 428 854,20		25,00	
49	681 827,25	1 428 791,44		25,00	
50	681 830,74	1 428 751,27		25,00	
51	681 844,81	1 428 751,89		25,00	
52	681 838,72	1 428 768,50		25,00	
53	681 840,07	1 428 821,81		25,00	
54	681 844,80	1 428 859,60		25,00	
55	681 858,29	1 428 892,67		25,00	
56	681 873,82	1 428 918,31		25,00	
57	681 885,29	1 428 941,93		25,00	
58	681 898,78	1 428 986,47		25,00	
59	681 929,83	1 429 049,90		25,00	
60	681 954,79	1 429 089,71		25,00	
61	681 979,76	1 429 118,73		25,00	
62	681 998,66	1 429 143,70		25,00	
63	682 013,50	1 429 158,54		25,00	
64	682 022,27	1 429 177,44		25,00	
65	682 032,40	1 429 194,98		25,00	
66	682 051,97	1 429 225,35		25,00	
67	682 080,75	1 429 260,34		25,00	
68	682 093,83	1 429 273,97		25,00	
69	682 104,47	1 429 287,06		25,00	
70	682 113,74	1 429 298,51		25,00	
71	682 121,37	1 429 311,05		25,00	
72	682 127,10	1 429 319,51		25,00	
73	682 146,26	1 429 331,27		25,00	
74	682 160,22	1 429 346,73		25,00	
75	682 174,67	1 429 358,69		25,00	
76	682 182,15	1 429 368,66		25,00	
77	682 187,63	1 429 381,62		25,00	
78	682 195,11	1 429 387,61		25,00	
79	682 232,00	1 429 419,01		25,00	
80	682 249,95	1 429 435,96		25,00	
81	682 268,89	1 429 449,92		25,00	
82	682 289,33	1 429 466,37		25,00	
83	682 300,80	1 429 477,84		25,00	
84	682 310,77	1 429 493,29		25,00	
85	682 323,73	1 429 504,26		25,00	
86	682 348,16	1 429 531,68		25,00	
87	682 364,11	1 429 548,63		25,00	
88	682 383,05	1 429 564,08		25,00	
89	682 392,53	1 429 579,04		25,00	
90	682 402,00	1 429 594,24		25,00	
91	682 407,98	1 429 605,71		25,00	
92	682 412,47	1 429 617,67		25,00	
93	682 415,46	1 429 627,89		25,00	
94	682 418,45	1 429 636,62		25,00	
95	682 424,18	1 429 650,33		25,00	
96	682 428,36	1 429 657,23		25,00	
97	682 446,58	1 429 643,40		25,00	
98	682 511,73	1 429 710,68		25,00	
99	682 517,77	1 429 705,19		25,00	
100	682 525,17	1 429 693,83		25,00	
101	682 532,58	1 429 686,43		25,00	

Раздел 2

Сведения о местоположении границ объекта					
1	2	3	4	5	6
102	682 540,97	1 429 676,56	Картометрический метод	25,00	—
103	682 547,88	1 429 665,70		25,00	
104	682 556,76	1 429 660,77		25,00	
105	682 567,62	1 429 658,30		25,00	
106	682 588,35	1 429 656,82		25,00	
107	682 610,07	1 429 651,88		25,00	
108	682 623,88	1 429 651,88		25,00	
109	682 644,12	1 429 652,87		25,00	
110	682 670,28	1 429 659,29		25,00	
111	682 684,59	1 429 668,17		25,00	
112	682 695,45	1 429 684,46		25,00	
113	682 704,33	1 429 702,23		25,00	
114	682 708,28	1 429 718,51		25,00	
115	682 705,32	1 429 743,68		25,00	
116	682 693,48	1 429 764,41		25,00	
117	682 684,10	1 429 786,13		25,00	
118	682 675,21	1 429 803,40		25,00	
119	682 668,30	1 429 817,22		25,00	
120	682 663,86	1 429 831,54		25,00	
121	682 657,11	1 429 850,31		25,00	
122	682 653,95	1 429 857,68		25,00	
123	682 654,67	1 429 858,45		25,00	
124	682 684,85	1 429 794,06		25,00	
125	682 725,23	1 429 752,73		25,00	
126	682 742,33	1 429 715,67		25,00	
127	682 731,88	1 429 681,94		25,00	
128	682 695,94	1 429 654,24		25,00	
129	682 678,63	1 429 652,74		25,00	
130	682 676,21	1 429 570,89		25,00	
131	682 684,35	1 429 507,27		25,00	
132	682 677,50	1 429 466,45		25,00	
133	682 581,97	1 429 381,93		25,00	
134	682 530,31	1 429 350,36		25,00	
135	682 487,25	1 429 347,49		25,00	
136	682 203,37	1 429 374,81		25,00	
137	682 053,94	1 429 192,26		25,00	
138	682 036,53	1 429 161,07		25,00	
139	682 022,02	1 429 138,58		25,00	
140	682 000,99	1 429 119,00		25,00	
141	681 977,77	1 429 097,23		25,00	
142	681 938,02	1 429 044,51		25,00	
143	681 922,65	1 429 017,44		25,00	
144	681 910,03	1 428 980,49		25,00	
145	681 900,16	1 428 951,79		25,00	
146	681 885,80	1 428 918,12		25,00	
147	681 868,85	1 428 882,70		25,00	
148	681 857,54	1 428 840,27		25,00	
149	681 856,11	1 428 777,67		25,00	
150	681 855,24	1 428 751,36		25,00	
151	681 578,00	1 428 742,93		25,00	
152	681 512,28	1 428 784,91		25,00	
153	681 517,03	1 428 881,48		25,00	
154	681 525,25	1 428 893,54		25,00	
155	681 534,56	1 428 910,92		25,00	
156	681 542,83	1 428 936,96		25,00	

Раздел 2

Сведения о местоположении границ объекта					
1	2	3	4	5	6
157	681 543,97	1 428 952,74	Картометрический метод	25,00	—
158	681 540,74	1 428 974,80		25,00	
159	681 532,36	1 429 010,66		25,00	
160	681 529,55	1 429 030,25		25,00	
161	681 530,03	1 429 053,77		25,00	
162	681 537,11	1 429 073,66		25,00	
163	681 542,02	1 429 083,69		25,00	
164	681 551,38	1 429 096,65		25,00	
165	681 556,55	1 429 099,89		25,00	
166	681 556,19	1 429 107,45		25,00	
167	681 538,69	1 429 128,15		25,00	
168	681 507,02	1 429 154,30		25,00	
169	681 503,46	1 429 183,37		25,00	
170	681 517,71	1 429 201,00		25,00	
171	681 530,36	1 429 219,68		25,00	
172	681 532,68	1 429 226,18		25,00	
173	681 531,29	1 429 236,39		25,00	
174	681 517,36	1 429 255,42		25,00	
175	681 512,26	1 429 264,24		25,00	
176	681 499,03	1 429 287,72		25,00	
177	681 497,05	1 429 303,99		25,00	
178	681 507,77	1 429 321,86		25,00	
179	681 520,47	1 429 339,73		25,00	
180	681 534,77	1 429 349,65		25,00	
181	681 581,62	1 429 346,08		25,00	
182	681 593,93	1 429 354,02		25,00	
183	681 601,47	1 429 372,68		25,00	
184	681 613,78	1 429 375,86		25,00	
185	681 653,88	1 429 356,80		25,00	
186	681 710,31	1 429 460,05		25,00	
187	681 734,96	1 429 461,94		25,00	
188	681 796,87	1 429 439,92		25,00	
189	681 816,06	1 429 442,93		25,00	
190	681 819,50	1 429 454,32		25,00	
191	681 809,66	1 429 469,46		25,00	
192	681 797,06	1 429 491,29		25,00	
193	681 742,11	1 429 572,01		25,00	
194	681 664,20	1 429 656,96		25,00	
195	681 610,34	1 429 701,31		25,00	
196	681 587,05	1 429 707,57		25,00	
197	681 564,85	1 429 718,15		25,00	
198	681 560,93	1 429 728,21		25,00	
199	681 567,72	1 429 747,54		25,00	
200	681 581,71	1 429 770,92		25,00	
201	681 590,69	1 429 789,20		25,00	
202	681 584,37	1 429 814,63		25,00	
203	681 589,36	1 429 828,40		25,00	
204	681 622,63	1 429 877,13		25,00	
205	681 638,39	1 429 887,26		25,00	
206	681 640,71	1 429 908,54		25,00	
207	681 630,08	1 429 957,06		25,00	
208	681 631,41	1 429 992,30		25,00	
209	681 640,80	1 430 047,04		25,00	
210	681 627,48	1 430 069,29		25,00	
211	681 604,57	1 430 141,17		25,00	

Раздел 2

Сведения о местоположении границ объекта					
1	2	3	4	5	6
212	681 577,39	1 430 276,19	Картометрический метод	25,00	—
213	681 583,17	1 430 302,97		25,00	
214	681 591,82	1 430 347,55		25,00	
215	681 615,13	1 430 371,45		25,00	
216	681 667,60	1 430 382,94		25,00	
217	681 670,81	1 430 376,38		25,00	
218	681 675,84	1 430 378,85		25,00	
219	681 672,63	1 430 385,40		25,00	
1	681 739,35	1 430 432,64		25,00	
P-2(2)					
220	682 863,43	1 430 835,77	Картометрический метод	25,00	—
221	682 999,54	1 430 786,48		25,00	
222	682 999,18	1 430 785,77		25,00	
223	682 993,61	1 430 785,18		25,00	
224	682 994,41	1 430 777,92		25,00	
225	682 845,60	1 430 479,57		25,00	
226	682 782,55	1 430 678,11		25,00	
227	682 726,57	1 430 740,60		25,00	
228	682 766,08	1 430 834,27		25,00	
220	682 863,43	1 430 835,77		25,00	
P-2(3)					
229	682 649,39	1 429 852,84	Картометрический метод	25,00	—
230	682 657,45	1 429 836,97		25,00	
231	682 662,88	1 429 815,74		25,00	
232	682 673,73	1 429 795,01		25,00	
233	682 683,11	1 429 772,31		25,00	
234	682 696,44	1 429 750,59		25,00	
235	682 700,39	1 429 737,27		25,00	
236	682 700,88	1 429 717,53		25,00	
237	682 694,96	1 429 697,78		25,00	
238	682 686,07	1 429 681,50		25,00	
239	682 674,72	1 429 666,69		25,00	
240	682 659,42	1 429 660,27		25,00	
241	682 641,16	1 429 658,79		25,00	
242	682 621,42	1 429 657,31		25,00	
243	682 606,61	1 429 659,78		25,00	
244	682 591,80	1 429 662,25		25,00	
245	682 575,02	1 429 661,75		25,00	
246	682 559,23	1 429 667,18		25,00	
247	682 554,29	1 429 669,16		25,00	
248	682 548,37	1 429 674,09		25,00	
249	682 541,46	1 429 685,94		25,00	
250	682 533,56	1 429 693,34		25,00	
251	682 525,17	1 429 704,20		25,00	
252	682 515,80	1 429 712,59		25,00	
253	682 514,57	1 429 713,61		25,00	
229	682 649,39	1 429 852,84		25,00	
3. Сведения о характерных точках части (частей) границы объекта					
1	2	3	4	5	6
—	—	—	—	—	—

Раздел 3

Сведения о местоположении измененных (уточненных) границ объекта

1. Система координат МСК-51

2. Сведения о характерных точках границ объекта







Обозначение характерных точек границы	Существующие координаты, м		Измененные (уточненные) координаты, м		Метод определения координат характерной точки	Средняя квадратическая погрешность положения характерной точки (Mt), м	Описание обозначения точки на местности (при наличии)
	X	Y	X	Y			
1	2	3	4	5	6	7	8
—	—	—	—	—	—	—	—
3. Сведения о характерных точках части (частей) границы объекта							
1	2	3	4	5	6	7	8
—	—	—	—	—	—	—	—

Раздел 4
План границ объекта



Масштаб 1:15 000

Используемые условные знаки и обозначения:

-  - Граница муниципального образования
-  - Граница населенного пункта
-  - Граница кадастрового квартала
-  - Граница земельного участка
-  - Граница зон с особыми условиями использования территории
-  - P-2 Зона лесопарков

Подпись _____ Дата « 27 » ноября 20 23 г.

Место для оттиска печати (при наличии) лица, составившего описание местоположения границ объекта

Прохождение границы		Описание прохождения границы
от точки	до точки	
1	2	3
—	—	—

ОПИСАНИЕ МЕСТОПОЛОЖЕНИЯ ГРАНИЦ

Спортивно-оздоровительная зона (Р-3)

(наименование объекта, местоположение границ которого описано (далее - объект))

Раздел 1

Сведения об объекте

№ п/п	Характеристики объекта	Описание характеристик
1	2	3
1	Местоположение объекта	Мурманская область, п Видяево
2	Площадь объекта ± величина погрешности определения площади ($P \pm \Delta P$)	19 897 м² ± 25 м²
3	Иные характеристики объекта	<p>Вид объекта реестра границ: Территориальная зона</p> <p>Виды разрешенного использования земельных участков, расположенных в территориальной зоне:</p> <p>Основной вид разрешенного использования: Отдых (рекреация) (5.0)</p> <p>Вспомогательные виды: Предпринимательство (4.0), Бытовое обслуживание (3.3)</p> <p>Основной вид разрешенного использования: Оборудованные площадки для занятий спортом (5.1.4)</p> <p>Вспомогательные виды: Предпринимательство (4.0), Бытовое обслуживание (3.3)</p> <p>Основной вид разрешенного использования: Природно-познавательный туризм (5.2)</p> <p>Вспомогательные виды: Предпринимательство (4.0), Бытовое обслуживание (3.3)</p> <p>Условно разрешенный вид разрешенного использования: Благоустройство территории (12.0.2)</p> <p>Вспомогательные виды: Предпринимательство (4.0), Бытовое обслуживание (3.3)</p> <p>Условно разрешенный вид разрешенного использования: Туристическое обслуживание (5.2.1)</p> <p>Вспомогательные виды: Предпринимательство (4.0), Бытовое обслуживание (3.3)</p> <p>Условно разрешенный вид разрешенного использования: Стоянки транспорта общего пользования (7.2.3)</p> <p>Вспомогательные виды: Предпринимательство (4.0), Бытовое обслуживание (3.3)</p> <p>Условно разрешенный вид разрешенного использования: Выставочно-ярмарочная деятельность (4.10)</p> <p>Вспомогательные виды: Предпринимательство (4.0), Бытовое обслуживание (3.3)</p>

Раздел 2

Сведения о местоположении границ объекта

1. Система координат МСК-51

2. Сведения о характерных точках границ объекта

Обозначение характерных точек границ	Координаты, м		Метод определения координат характерной точки	Средняя квадратическая погрешность положения характерной точки (Mt), м	Описание обозначения точки на местности (при наличии)
	X	Y			
1	2	3	4	5	6
1	682 370,92	1 430 529,47	Картометрический метод	25,00	—
2	682 373,85	1 430 537,08		25,00	
3	682 371,36	1 430 560,84		25,00	
4	682 368,42	1 430 624,04		25,00	
5	682 371,32	1 430 643,83		25,00	
6	682 369,55	1 430 675,57		25,00	
7	682 365,50	1 430 689,56		25,00	
8	682 363,67	1 430 696,65		25,00	
9	682 360,43	1 430 701,92		25,00	
10	682 356,99	1 430 705,77		25,00	
11	682 349,89	1 430 709,42		25,00	
12	682 301,05	1 430 720,09		25,00	
13	682 295,77	1 430 707,80		25,00	
14	682 296,27	1 430 697,16		25,00	
15	682 298,30	1 430 688,54		25,00	
16	682 296,27	1 430 677,90		25,00	
17	682 290,19	1 430 666,75		25,00	
18	682 275,50	1 430 666,25		25,00	
19	682 268,91	1 430 667,26		25,00	
20	682 264,86	1 430 664,73		25,00	
21	682 260,29	1 430 655,60		25,00	
22	682 259,79	1 430 643,95		25,00	
23	682 262,83	1 430 632,80		25,00	
24	682 269,92	1 430 615,06		25,00	
25	682 273,47	1 430 600,87		25,00	
26	682 270,94	1 430 583,14		25,00	
27	682 265,36	1 430 570,47		25,00	
28	682 254,21	1 430 557,29		25,00	
29	682 238,00	1 430 554,76		25,00	
30	682 316,55	1 430 495,47		25,00	
31	682 368,87	1 430 518,06		25,00	
1	682 370,92	1 430 529,47		25,00	
3. Сведения о характерных точках части (частей) границы объекта					
1	2	3	4	5	6
—	—	—	—	—	—

Раздел 3

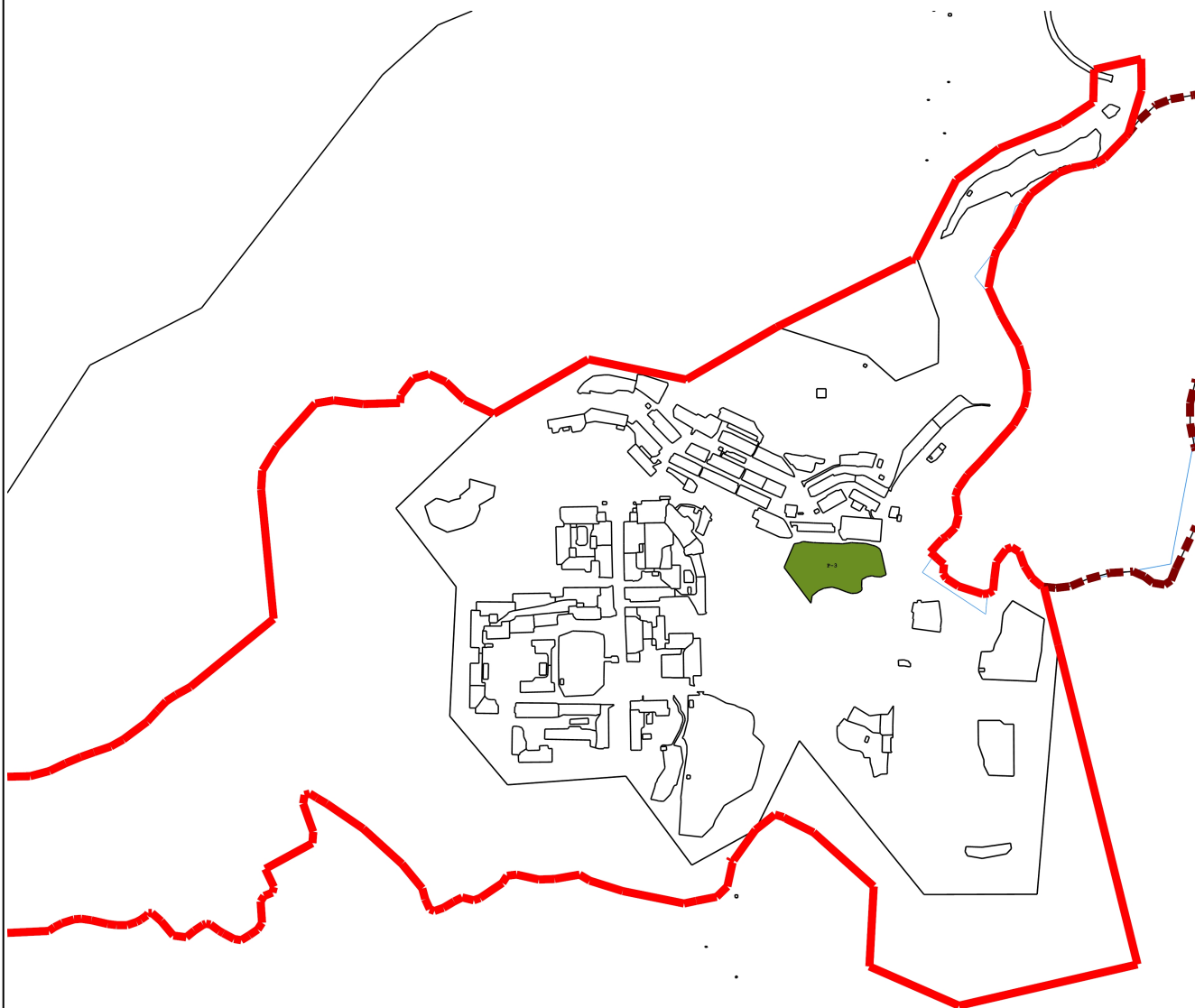
Сведения о местоположении измененных (уточненных) границ объекта

1. Система координат МСК-51

2. Сведения о характерных точках границ объекта







Обозначение характерных точек границы	Существующие координаты, м		Измененные (уточненные) координаты, м		Метод определения координат характерной точки	Средняя квадратическая погрешность положения характерной точки (Mt), м	Описание обозначения точки на местности (при наличии)
	X	Y	X	Y			
1	2	3	4	5	6	7	8
—	—	—	—	—	—	—	—
3. Сведения о характерных точках части (частей) границы объекта							
1	2	3	4	5	6	7	8
—	—	—	—	—	—	—	—

Раздел 4
План границ объекта



Масштаб 1:15 000

Используемые условные знаки и обозначения:

-  - Граница муниципального образования
-  - Граница населенного пункта
-  - Граница кадастрового квартала
-  - Граница земельного участка
-  - Граница зон с особыми условиями использования территории
-  - Р-3 Спортивно-оздоровительная зона

Подпись _____ Дата « 27 » ноября 20 23 г.

Место для оттиска печати (при наличии) лица, составившего описание местоположения границ объекта

Прохождение границы		Описание прохождения границы
от точки	до точки	
1	2	3
—	—	—

ОПИСАНИЕ МЕСТОПОЛОЖЕНИЯ ГРАНИЦ
Зона зеленых насаждений специального назначения (С-1)

(наименование объекта, местоположение границ которого описано (далее - объект))

Раздел 1

Сведения об объекте		
№ п/п	Характеристики объекта	Описание характеристик
1	2	3
1	Местоположение объекта	Мурманская область, п Видяево
2	Площадь объекта ± величина погрешности определения площади ($P \pm \Delta P$)	855 144 м² ± 25 м²
3	Иные характеристики объекта	<p>Вид объекта реестра границ: Территориальная зона</p> <p>Виды разрешенного использования земельных участков, расположенных в территориальной зоне:</p> <p>Основной вид разрешенного использования: Предоставление коммунальных услуг (3.1.1). Вспомогательные виды: Охрана природных территорий (9.1), Водные объекты (11.0), Общее пользование водными объектами (11.1), Специальное пользование водными объектами (11.2).</p> <p>Основной вид разрешенного использования: Административные здания организаций, обеспечивающих предоставление коммунальных услуг (3.1.2). Вспомогательные виды: Охрана природных территорий (9.1), Водные объекты (11.0), Общее пользование водными объектами (11.1), Специальное пользование водными объектами (11.2).</p> <p>Основной вид разрешенного использования: Объекты дорожного сервиса (4.9.1). Вспомогательные виды: Охрана природных территорий (9.1), Водные объекты (11.0), Общее пользование водными объектами (11.1), Специальное пользование водными объектами (11.2).</p> <p>Основной вид разрешенного использования: Отдых (рекреация) (5.0). Вспомогательные виды: Охрана природных территорий (9.1), Водные объекты (11.0), Общее пользование водными объектами (11.1), Специальное пользование водными объектами (11.2).</p> <p>Основной вид разрешенного использования: Спорт (5.1). Вспомогательные виды: Охрана природных территорий (9.1), Водные объекты (11.0), Общее пользование водными объектами (11.1), Специальное пользование водными объектами (11.2).</p> <p>Условно разрешенный вид разрешенного использования: Склады (6.9). Вспомогательные виды: Охрана природных территорий (9.1), Водные объекты (11.0), Общее пользование водными объектами (11.1), Специальное пользование водными объектами (11.2).</p> <p>Условно разрешенный вид разрешенного использования: Земельные участки (территории) общего пользования (12.0)-. Вспомогательные виды: Охрана природных территорий (9.1), Водные объекты (11.0), Общее пользование водными объектами (11.1), Специальное пользование водными объектами (11.2).</p>

Раздел 2

Сведения о местоположении границ объекта

1. Система координат МСК-51

2. Сведения о характерных точках границ объекта

Обозначение характерных точек границ	Координаты, м		Метод определения координат характерной точки	Средняя квадратическая погрешность положения характерной точки (Mt), м	Описание обозначения точки на местности (при наличии)
	X	Y			
1	2	3	4	5	6
С-1(1)					
1	681 668,89	1 430 819,38	Картометрический метод	25,00	—
2	681 681,98	1 430 818,04	Картометрический метод	25,00	—
3	681 693,99	1 430 810,83	Картометрический метод	25,00	—
4	681 715,09	1 430 801,22	Картометрический метод	25,00	—
5	681 749,00	1 430 783,33	Картометрический метод	25,00	—
6	681 761,95	1 430 768,91	Картометрический метод	25,00	—
7	681 794,26	1 430 746,81	Картометрический метод	25,00	—
8	681 814,00	1 430 738,35	Картометрический метод	25,00	—
9	681 834,45	1 430 734,19	Картометрический метод	25,00	—
10	681 851,38	1 430 733,41	Картометрический метод	25,00	—
11	681 898,28	1 430 736,94	Картометрический метод	25,00	—
12	681 941,90	1 430 734,29	Картометрический метод	25,00	—
13	681 941,91	1 430 730,37	Картометрический метод	25,00	—
14	681 911,92	1 430 729,81	Картометрический метод	25,00	—
15	681 911,95	1 430 731,81	Картометрический метод	25,00	—
16	681 909,48	1 430 731,82	Картометрический метод	25,00	—
17	681 909,65	1 430 724,36	Картометрический метод	25,00	—
18	681 879,40	1 430 722,77	Картометрический метод	25,00	—
19	681 873,39	1 430 722,64	Картометрический метод	25,00	—
20	681 869,84	1 430 722,30	Картометрический метод	25,00	—
21	681 862,52	1 430 722,58	Картометрический метод	25,00	—
22	681 861,99	1 430 708,86	Картометрический метод	25,00	—
23	681 856,32	1 430 697,64	Картометрический метод	25,00	—
24	681 855,88	1 430 692,82	Картометрический метод	25,00	—
25	681 874,38	1 430 688,52	Картометрический метод	25,00	—
26	681 887,13	1 430 685,05	Картометрический метод	25,00	—
27	681 897,95	1 430 684,67	Картометрический метод	25,00	—
28	681 897,96	1 430 671,75	Картометрический метод	25,00	—
29	681 908,24	1 430 668,58	Картометрический метод	25,00	—
30	681 912,77	1 430 662,61	Картометрический метод	25,00	—
31	681 915,27	1 430 646,54	Картометрический метод	25,00	—
32	681 916,78	1 430 640,64	Картометрический метод	25,00	—
33	681 919,11	1 430 635,26	Картометрический метод	25,00	—
34	681 933,19	1 430 616,64	Картометрический метод	25,00	—
35	681 944,52	1 430 612,67	Картометрический метод	25,00	—
36	681 959,30	1 430 611,68	Картометрический метод	25,00	—
37	681 968,52	1 430 612,32	Картометрический метод	25,00	—
38	682 008,06	1 430 611,32	Картометрический метод	25,00	—
39	682 048,85	1 430 611,06	Картометрический метод	25,00	—
40	682 048,49	1 430 568,65	Картометрический метод	25,00	—
41	682 043,53	1 430 488,10	Картометрический метод	25,00	—
42	682 043,12	1 430 449,68	Картометрический метод	25,00	—
43	682 046,42	1 430 405,69	Картометрический метод	25,00	—
44	682 045,80	1 430 344,14	Картометрический метод	25,00	—
45	682 045,60	1 430 309,65	Картометрический метод	25,00	—
46	682 046,01	1 430 290,65	Картометрический метод	25,00	—

Раздел 2

Сведения о местоположении границ объекта

1	2	3	4	5	6
47	682 045,80	1 430 273,51	Картометрический метод	25,00	—
48	682 045,89	1 430 240,51	Картометрический метод	25,00	—
49	682 035,53	1 430 285,23	Картометрический метод	25,00	—
50	682 035,84	1 430 310,53	Картометрический метод	25,00	—
51	682 037,75	1 430 310,27	Картометрический метод	25,00	—
52	682 039,76	1 430 308,81	Картометрический метод	25,00	—
53	682 041,56	1 430 306,79	Картометрический метод	25,00	—
54	682 043,04	1 430 303,85	Картометрический метод	25,00	—
55	682 043,04	1 430 320,21	Картометрический метод	25,00	—
56	682 042,48	1 430 318,77	Картометрический метод	25,00	—
57	682 041,30	1 430 317,72	Картометрический метод	25,00	—
58	682 038,22	1 430 317,19	Картометрический метод	25,00	—
59	682 038,16	1 430 320,59	Картометрический метод	25,00	—
60	682 037,00	1 430 320,65	Картометрический метод	25,00	—
61	682 037,17	1 430 324,11	Картометрический метод	25,00	—
62	682 036,53	1 430 329,89	Картометрический метод	25,00	—
63	682 034,33	1 430 337,85	Картометрический метод	25,00	—
64	682 032,14	1 430 342,97	Картометрический метод	25,00	—
65	682 018,20	1 430 368,69	Картометрический метод	25,00	—
66	682 016,05	1 430 378,20	Картометрический метод	25,00	—
67	682 014,17	1 430 386,56	Картометрический метод	25,00	—
68	682 010,22	1 430 394,56	Картометрический метод	25,00	—
69	682 004,16	1 430 411,32	Картометрический метод	25,00	—
70	682 001,19	1 430 417,85	Картометрический метод	25,00	—
71	681 995,78	1 430 424,88	Картометрический метод	25,00	—
72	681 988,22	1 430 429,39	Картометрический метод	25,00	—
73	682 033,93	1 430 430,13	Картометрический метод	25,00	—
74	682 034,76	1 430 557,08	Картометрический метод	25,00	—
75	681 984,72	1 430 581,48	Картометрический метод	25,00	—
76	681 935,91	1 430 529,55	Картометрический метод	25,00	—
77	681 934,93	1 430 444,25	Картометрический метод	25,00	—
78	681 923,98	1 430 451,87	Картометрический метод	25,00	—
79	681 893,72	1 430 444,33	Картометрический метод	25,00	—
80	681 859,58	1 430 436,88	Картометрический метод	25,00	—
81	681 842,62	1 430 430,76	Картометрический метод	25,00	—
82	681 828,28	1 430 424,54	Картометрический метод	25,00	—
83	681 792,68	1 430 364,36	Картометрический метод	25,00	—
84	681 781,79	1 430 357,98	Картометрический метод	25,00	—
85	681 761,18	1 430 344,52	Картометрический метод	25,00	—
86	681 747,18	1 430 339,45	Картометрический метод	25,00	—
87	681 723,48	1 430 315,61	Картометрический метод	25,00	—
88	681 729,34	1 430 265,37	Картометрический метод	25,00	—
89	681 800,74	1 430 269,53	Картометрический метод	25,00	—
90	681 811,84	1 430 269,08	Картометрический метод	25,00	—
91	681 823,60	1 430 271,15	Картометрический метод	25,00	—
92	681 847,61	1 430 273,34	Картометрический метод	25,00	—
93	681 908,30	1 430 282,59	Картометрический метод	25,00	—
94	681 924,33	1 430 282,33	Картометрический метод	25,00	—
95	681 931,19	1 430 279,88	Картометрический метод	25,00	—
96	681 933,86	1 430 279,36	Картометрический метод	25,00	—
97	681 938,84	1 430 276,73	Картометрический метод	25,00	—
98	681 941,02	1 430 272,34	Картометрический метод	25,00	—
99	681 947,56	1 430 265,41	Картометрический метод	25,00	—
100	681 928,75	1 430 254,76	Картометрический метод	25,00	—
101	681 925,60	1 430 253,64	Картометрический метод	25,00	—

Раздел 2

Сведения о местоположении границ объекта

1	2	3	4	5	6
102	681 922,39	1 430 268,76	Картометрический метод	25,00	—
103	681 888,69	1 430 274,03	Картометрический метод	25,00	—
104	681 884,67	1 430 272,81	Картометрический метод	25,00	—
105	681 879,18	1 430 270,97	Картометрический метод	25,00	—
106	681 870,72	1 430 267,91	Картометрический метод	25,00	—
107	681 863,03	1 430 266,22	Картометрический метод	25,00	—
108	681 845,60	1 430 261,73	Картометрический метод	25,00	—
109	681 838,35	1 430 260,14	Картометрический метод	25,00	—
110	681 836,86	1 430 254,76	Картометрический метод	25,00	—
111	681 817,80	1 430 246,32	Картометрический метод	25,00	—
112	681 803,52	1 430 232,55	Картометрический метод	25,00	—
113	681 802,12	1 430 230,41	Картометрический метод	25,00	—
114	681 803,06	1 430 222,03	Картометрический метод	25,00	—
115	681 803,07	1 430 219,65	Картометрический метод	25,00	—
116	681 804,05	1 430 217,00	Картометрический метод	25,00	—
117	681 806,66	1 430 203,05	Картометрический метод	25,00	—
118	681 833,17	1 430 211,59	Картометрический метод	25,00	—
119	681 842,63	1 430 213,88	Картометрический метод	25,00	—
120	681 844,31	1 430 215,66	Картометрический метод	25,00	—
121	681 851,95	1 430 218,40	Картометрический метод	25,00	—
122	681 869,73	1 430 230,13	Картометрический метод	25,00	—
123	681 874,05	1 430 233,49	Картометрический метод	25,00	—
124	681 877,37	1 430 233,97	Картометрический метод	25,00	—
125	681 892,26	1 430 232,48	Картометрический метод	25,00	—
126	681 913,91	1 430 229,72	Картометрический метод	25,00	—
127	681 913,63	1 430 225,18	Картометрический метод	25,00	—
128	681 922,00	1 430 224,65	Картометрический метод	25,00	—
129	681 922,04	1 430 225,48	Картометрический метод	25,00	—
130	681 923,22	1 430 225,41	Картометрический метод	25,00	—
131	681 925,89	1 430 228,98	Картометрический метод	25,00	—
132	681 925,69	1 430 239,40	Картометрический метод	25,00	—
133	681 926,56	1 430 249,08	Картометрический метод	25,00	—
134	681 929,84	1 430 251,41	Картометрический метод	25,00	—
135	681 930,79	1 430 240,95	Картометрический метод	25,00	—
136	681 931,13	1 430 235,26	Картометрический метод	25,00	—
137	681 930,12	1 430 225,22	Картометрический метод	25,00	—
138	681 926,78	1 430 219,87	Картометрический метод	25,00	—
139	681 923,76	1 430 216,19	Картометрический метод	25,00	—
140	681 916,07	1 430 211,50	Картометрический метод	25,00	—
141	681 903,76	1 430 210,53	Картометрический метод	25,00	—
142	681 902,47	1 430 192,75	Картометрический метод	25,00	—
143	681 903,12	1 430 161,05	Картометрический метод	25,00	—
144	681 902,69	1 430 156,56	Картометрический метод	25,00	—
145	681 901,83	1 430 135,35	Картометрический метод	25,00	—
146	681 901,62	1 430 110,73	Картометрический метод	25,00	—
147	681 919,53	1 430 110,75	Картометрический метод	25,00	—
148	681 919,65	1 430 099,39	Картометрический метод	25,00	—
149	681 917,82	1 430 099,56	Картометрический метод	25,00	—
150	681 917,86	1 430 091,61	Картометрический метод	25,00	—
151	681 918,11	1 430 088,94	Картометрический метод	25,00	—
152	681 920,19	1 430 079,84	Картометрический метод	25,00	—
153	681 923,16	1 430 070,41	Картометрический метод	25,00	—
154	681 918,47	1 429 986,22	Картометрический метод	25,00	—
155	681 912,23	1 429 986,29	Картометрический метод	25,00	—
156	681 902,56	1 429 986,40	Картометрический метод	25,00	—

Раздел 2

Сведения о местоположении границ объекта

1	2	3	4	5	6
157	681 888,67	1 429 986,54	Картометрический метод	25,00	—
158	681 888,05	1 429 913,46	Картометрический метод	25,00	—
159	681 904,76	1 429 912,25	Картометрический метод	25,00	—
160	681 904,84	1 429 898,40	Картометрический метод	25,00	—
161	681 961,26	1 429 899,01	Картометрический метод	25,00	—
162	681 967,40	1 429 900,89	Картометрический метод	25,00	—
163	681 986,67	1 429 906,43	Картометрический метод	25,00	—
164	681 995,42	1 429 868,20	Картометрический метод	25,00	—
165	681 995,91	1 429 818,33	Картометрический метод	25,00	—
166	681 985,54	1 429 805,88	Картометрический метод	25,00	—
167	681 989,87	1 429 761,89	Картометрический метод	25,00	—
168	681 838,27	1 429 888,51	Картометрический метод	25,00	—
169	681 857,33	1 430 148,33	Картометрический метод	25,00	—
170	681 662,00	1 430 293,11	Картометрический метод	25,00	—
171	681 739,35	1 430 432,64	Картометрический метод	25,00	—
172	681 773,32	1 430 475,46	Картометрический метод	25,00	—
173	681 767,49	1 430 494,60	Картометрический метод	25,00	—
174	681 764,30	1 430 499,68	Картометрический метод	25,00	—
175	681 733,65	1 430 560,47	Картометрический метод	25,00	—
176	681 614,89	1 430 692,43	Картометрический метод	25,00	—
177	681 439,07	1 430 683,29	Картометрический метод	25,00	—
178	681 426,66	1 430 714,82	Картометрический метод	25,00	—
179	681 516,06	1 430 758,10	Картометрический метод	25,00	—
180	681 604,85	1 430 796,87	Картометрический метод	25,00	—
181	681 631,24	1 430 810,83	Картометрический метод	25,00	—
182	681 653,14	1 430 817,77	Картометрический метод	25,00	—
1	681 668,89	1 430 819,38	Картометрический метод	25,00	—
С-1(2)					
1306807	681 668,89	1 430 819,38	Картометрический метод	25,00	—
1306808	681 653,14	1 430 817,77	Картометрический метод	25,00	—
1306809	681 631,24	1 430 810,83	Картометрический метод	25,00	—
1306810	681 604,85	1 430 796,87	Картометрический метод	25,00	—
1306811	681 516,06	1 430 758,10	Картометрический метод	25,00	—
1306812	681 426,66	1 430 714,82	Картометрический метод	25,00	—
1306813	681 439,07	1 430 683,29	Картометрический метод	25,00	—
1306814	681 614,89	1 430 692,43	Картометрический метод	25,00	—
1306815	681 733,65	1 430 560,47	Картометрический метод	25,00	—
1306816	681 764,30	1 430 499,68	Картометрический метод	25,00	—
1306817	681 767,49	1 430 494,60	Картометрический метод	25,00	—
1306818	681 773,32	1 430 475,46	Картометрический метод	25,00	—
1306819	681 739,35	1 430 432,64	Картометрический метод	25,00	—
1306820	681 662,00	1 430 293,11	Картометрический метод	25,00	—
1306821	681 857,33	1 430 148,33	Картометрический метод	25,00	—
1306822	681 838,27	1 429 888,51	Картометрический метод	25,00	—
1306823	681 989,87	1 429 761,89	Картометрический метод	25,00	—
1306824	681 985,54	1 429 805,88	Картометрический метод	25,00	—
1306825	681 995,91	1 429 818,33	Картометрический метод	25,00	—
1306826	681 995,42	1 429 868,20	Картометрический метод	25,00	—
1306827	681 986,67	1 429 906,43	Картометрический метод	25,00	—
1306828	681 967,40	1 429 900,89	Картометрический метод	25,00	—
1306829	681 961,26	1 429 899,01	Картометрический метод	25,00	—
1306830	681 904,84	1 429 898,40	Картометрический метод	25,00	—
1306831	681 904,76	1 429 912,25	Картометрический метод	25,00	—
1306832	681 888,05	1 429 913,46	Картометрический метод	25,00	—
1306833	681 888,67	1 429 986,54	Картометрический метод	25,00	—

Раздел 2

Сведения о местоположении границ объекта

1	2	3	4	5	6
1306834	681 902,56	1 429 986,40	Картометрический метод	25,00	—
1306835	681 912,23	1 429 986,29	Картометрический метод	25,00	—
1306836	681 918,47	1 429 986,22	Картометрический метод	25,00	—
1306837	681 923,16	1 430 070,41	Картометрический метод	25,00	—
1306838	681 920,19	1 430 079,84	Картометрический метод	25,00	—
1306839	681 918,11	1 430 088,94	Картометрический метод	25,00	—
1306840	681 917,86	1 430 091,61	Картометрический метод	25,00	—
1306841	681 917,82	1 430 099,56	Картометрический метод	25,00	—
1306842	681 919,65	1 430 099,39	Картометрический метод	25,00	—
1306843	681 919,53	1 430 110,75	Картометрический метод	25,00	—
1306844	681 901,62	1 430 110,73	Картометрический метод	25,00	—
1306845	681 901,83	1 430 135,35	Картометрический метод	25,00	—
1306846	681 902,69	1 430 156,56	Картометрический метод	25,00	—
1306847	681 903,12	1 430 161,05	Картометрический метод	25,00	—
1306848	681 902,47	1 430 192,75	Картометрический метод	25,00	—
1306849	681 903,76	1 430 210,53	Картометрический метод	25,00	—
1306850	681 916,07	1 430 211,50	Картометрический метод	25,00	—
1306851	681 923,76	1 430 216,19	Картометрический метод	25,00	—
1306852	681 926,78	1 430 219,87	Картометрический метод	25,00	—
1306853	681 930,12	1 430 225,22	Картометрический метод	25,00	—
1306854	681 931,13	1 430 235,26	Картометрический метод	25,00	—
1306855	681 930,79	1 430 240,95	Картометрический метод	25,00	—
1306856	681 929,84	1 430 251,41	Картометрический метод	25,00	—
1306857	681 926,56	1 430 249,08	Картометрический метод	25,00	—
1306858	681 925,69	1 430 239,40	Картометрический метод	25,00	—
1306859	681 925,89	1 430 228,98	Картометрический метод	25,00	—
1306860	681 923,22	1 430 225,41	Картометрический метод	25,00	—
1306861	681 922,04	1 430 225,48	Картометрический метод	25,00	—
1306862	681 922,00	1 430 224,65	Картометрический метод	25,00	—
1306863	681 913,63	1 430 225,18	Картометрический метод	25,00	—
1306864	681 913,91	1 430 229,72	Картометрический метод	25,00	—
1306865	681 892,26	1 430 232,48	Картометрический метод	25,00	—
1306866	681 877,37	1 430 233,97	Картометрический метод	25,00	—
1306867	681 874,05	1 430 233,49	Картометрический метод	25,00	—
1306868	681 869,73	1 430 230,13	Картометрический метод	25,00	—
1306869	681 851,95	1 430 218,40	Картометрический метод	25,00	—
1306870	681 844,31	1 430 215,66	Картометрический метод	25,00	—
1306871	681 842,63	1 430 213,88	Картометрический метод	25,00	—
1306872	681 833,17	1 430 211,59	Картометрический метод	25,00	—
1306873	681 806,66	1 430 203,05	Картометрический метод	25,00	—
1306874	681 804,05	1 430 217,00	Картометрический метод	25,00	—
1306875	681 803,07	1 430 219,65	Картометрический метод	25,00	—
1306876	681 803,06	1 430 222,03	Картометрический метод	25,00	—
1306877	681 802,12	1 430 230,41	Картометрический метод	25,00	—
1306878	681 803,52	1 430 232,55	Картометрический метод	25,00	—
1306879	681 817,80	1 430 246,32	Картометрический метод	25,00	—
1306880	681 836,86	1 430 254,76	Картометрический метод	25,00	—
1306881	681 838,35	1 430 260,14	Картометрический метод	25,00	—
1306882	681 845,60	1 430 261,73	Картометрический метод	25,00	—
1306883	681 863,03	1 430 266,22	Картометрический метод	25,00	—
1306884	681 870,72	1 430 267,91	Картометрический метод	25,00	—
1306885	681 879,18	1 430 270,97	Картометрический метод	25,00	—
1306886	681 884,67	1 430 272,81	Картометрический метод	25,00	—
1306887	681 888,69	1 430 274,03	Картометрический метод	25,00	—
1306888	681 922,39	1 430 268,76	Картометрический метод	25,00	—

Раздел 2

Сведения о местоположении границ объекта					
1	2	3	4	5	6
1306889	681 925,60	1 430 253,64	Картометрический метод	25,00	—
1306890	681 928,75	1 430 254,76	Картометрический метод	25,00	—
1306891	681 947,56	1 430 265,41	Картометрический метод	25,00	—
1306892	681 941,02	1 430 272,34	Картометрический метод	25,00	—
1306893	681 938,84	1 430 276,73	Картометрический метод	25,00	—
1306894	681 933,86	1 430 279,36	Картометрический метод	25,00	—
1306895	681 931,19	1 430 279,88	Картометрический метод	25,00	—
1306896	681 924,33	1 430 282,33	Картометрический метод	25,00	—
1306897	681 908,30	1 430 282,59	Картометрический метод	25,00	—
1306898	681 847,61	1 430 273,34	Картометрический метод	25,00	—
1306899	681 823,60	1 430 271,15	Картометрический метод	25,00	—
1306900	681 811,84	1 430 269,08	Картометрический метод	25,00	—
1306901	681 800,74	1 430 269,53	Картометрический метод	25,00	—
1306902	681 729,34	1 430 265,37	Картометрический метод	25,00	—
1306903	681 723,48	1 430 315,61	Картометрический метод	25,00	—
1306904	681 747,18	1 430 339,45	Картометрический метод	25,00	—
1306905	681 761,18	1 430 344,52	Картометрический метод	25,00	—
1306906	681 781,79	1 430 357,98	Картометрический метод	25,00	—
1306907	681 792,68	1 430 364,36	Картометрический метод	25,00	—
1306908	681 828,28	1 430 424,54	Картометрический метод	25,00	—
1306909	681 842,62	1 430 430,76	Картометрический метод	25,00	—
1306910	681 859,58	1 430 436,88	Картометрический метод	25,00	—
1306911	681 893,72	1 430 444,33	Картометрический метод	25,00	—
1306912	681 923,98	1 430 451,87	Картометрический метод	25,00	—
1306913	681 934,93	1 430 444,25	Картометрический метод	25,00	—
1306914	681 935,91	1 430 529,55	Картометрический метод	25,00	—
1306915	681 984,72	1 430 581,48	Картометрический метод	25,00	—
1306916	682 034,76	1 430 557,08	Картометрический метод	25,00	—
1306917	682 033,93	1 430 430,13	Картометрический метод	25,00	—
1306918	681 988,22	1 430 429,39	Картометрический метод	25,00	—
1306919	681 995,78	1 430 424,88	Картометрический метод	25,00	—
1306920	682 001,19	1 430 417,85	Картометрический метод	25,00	—
1306921	682 004,16	1 430 411,32	Картометрический метод	25,00	—
1306922	682 010,22	1 430 394,56	Картометрический метод	25,00	—
1306923	682 014,17	1 430 386,56	Картометрический метод	25,00	—
1306924	682 016,05	1 430 378,20	Картометрический метод	25,00	—
1306925	682 018,20	1 430 368,69	Картометрический метод	25,00	—
1306926	682 032,14	1 430 342,97	Картометрический метод	25,00	—
1306927	682 034,33	1 430 337,85	Картометрический метод	25,00	—
1306928	682 036,53	1 430 329,89	Картометрический метод	25,00	—
1306929	682 037,17	1 430 324,11	Картометрический метод	25,00	—
1306930	682 037,00	1 430 320,65	Картометрический метод	25,00	—
1306931	682 038,16	1 430 320,59	Картометрический метод	25,00	—
1306932	682 038,22	1 430 317,19	Картометрический метод	25,00	—
1306933	682 041,30	1 430 317,72	Картометрический метод	25,00	—
1306934	682 042,48	1 430 318,77	Картометрический метод	25,00	—
1306935	682 043,04	1 430 320,21	Картометрический метод	25,00	—
1306936	682 043,04	1 430 303,85	Картометрический метод	25,00	—
1306937	682 041,56	1 430 306,79	Картометрический метод	25,00	—
1306938	682 039,76	1 430 308,81	Картометрический метод	25,00	—
1306939	682 037,75	1 430 310,27	Картометрический метод	25,00	—
1306940	682 035,84	1 430 310,53	Картометрический метод	25,00	—
1306941	682 035,53	1 430 285,23	Картометрический метод	25,00	—
1306942	682 045,89	1 430 240,51	Картометрический метод	25,00	—
1306943	682 045,80	1 430 273,51	Картометрический метод	25,00	—

Раздел 2

Сведения о местоположении границ объекта

1	2	3	4	5	6
1306944	682 046,01	1 430 290,65	Картометрический метод	25,00	—
1306945	682 045,60	1 430 309,65	Картометрический метод	25,00	—
1306946	682 045,80	1 430 344,14	Картометрический метод	25,00	—
1306947	682 046,42	1 430 405,69	Картометрический метод	25,00	—
1306948	682 043,12	1 430 449,68	Картометрический метод	25,00	—
1306949	682 043,53	1 430 488,10	Картометрический метод	25,00	—
1306950	682 048,49	1 430 568,65	Картометрический метод	25,00	—
1306951	682 048,85	1 430 611,06	Картометрический метод	25,00	—
1306952	682 008,06	1 430 611,32	Картометрический метод	25,00	—
1306953	681 968,52	1 430 612,32	Картометрический метод	25,00	—
1306954	681 959,30	1 430 611,68	Картометрический метод	25,00	—
1306955	681 944,52	1 430 612,67	Картометрический метод	25,00	—
1306956	681 933,19	1 430 616,64	Картометрический метод	25,00	—
1306957	681 919,11	1 430 635,26	Картометрический метод	25,00	—
1306958	681 916,78	1 430 640,64	Картометрический метод	25,00	—
1306959	681 915,27	1 430 646,54	Картометрический метод	25,00	—
1306960	681 912,77	1 430 662,61	Картометрический метод	25,00	—
1306961	681 908,24	1 430 668,58	Картометрический метод	25,00	—
1306962	681 897,96	1 430 671,75	Картометрический метод	25,00	—
1306963	681 897,95	1 430 684,67	Картометрический метод	25,00	—
1306964	681 887,13	1 430 685,05	Картометрический метод	25,00	—
1306965	681 874,38	1 430 688,52	Картометрический метод	25,00	—
1306966	681 855,88	1 430 692,82	Картометрический метод	25,00	—
1306967	681 856,32	1 430 697,64	Картометрический метод	25,00	—
1306968	681 861,99	1 430 708,86	Картометрический метод	25,00	—
1306969	681 862,52	1 430 722,58	Картометрический метод	25,00	—
1306970	681 869,84	1 430 722,30	Картометрический метод	25,00	—
1306971	681 873,39	1 430 722,64	Картометрический метод	25,00	—
1306972	681 879,40	1 430 722,77	Картометрический метод	25,00	—
1306973	681 909,65	1 430 724,36	Картометрический метод	25,00	—
1306974	681 909,48	1 430 731,82	Картометрический метод	25,00	—
1306975	681 911,95	1 430 731,81	Картометрический метод	25,00	—
1306976	681 911,92	1 430 729,81	Картометрический метод	25,00	—
1306977	681 941,91	1 430 730,37	Картометрический метод	25,00	—
1306978	681 941,90	1 430 734,29	Картометрический метод	25,00	—
1306979	681 898,28	1 430 736,94	Картометрический метод	25,00	—
1306980	681 851,38	1 430 733,41	Картометрический метод	25,00	—
1306981	681 834,45	1 430 734,19	Картометрический метод	25,00	—
1306982	681 814,00	1 430 738,35	Картометрический метод	25,00	—
1306983	681 794,26	1 430 746,81	Картометрический метод	25,00	—
1306984	681 761,95	1 430 768,91	Картометрический метод	25,00	—
1306985	681 749,00	1 430 783,33	Картометрический метод	25,00	—
1306986	681 715,09	1 430 801,22	Картометрический метод	25,00	—
1306987	681 693,99	1 430 810,83	Картометрический метод	25,00	—
1306988	681 681,98	1 430 818,04	Картометрический метод	25,00	—
1306807	681 668,89	1 430 819,38	Картометрический метод	25,00	—
С-1(3)					
1307155	682 728,76	1 431 007,37	Картометрический метод	25,00	—
1307156	682 705,80	1 430 998,49	Картометрический метод	25,00	—
1307157	682 674,79	1 430 948,19	Картометрический метод	25,00	—
1307158	682 676,29	1 430 929,82	Картометрический метод	25,00	—
1307159	682 675,64	1 430 923,24	Картометрический метод	25,00	—
1307160	682 675,46	1 430 909,60	Картометрический метод	25,00	—
1307161	682 677,99	1 430 905,81	Картометрический метод	25,00	—
1307162	682 694,81	1 430 884,34	Картометрический метод	25,00	—

Раздел 2

Сведения о местоположении границ объекта

1	2	3	4	5	6
1307163	682 694,12	1 430 878,11	Картометрический метод	25,00	—
1307164	682 688,07	1 430 870,14	Картометрический метод	25,00	—
1307165	682 643,19	1 430 821,06	Картометрический метод	25,00	—
1307166	682 629,10	1 430 806,67	Картометрический метод	25,00	—
1307167	682 577,37	1 430 759,62	Картометрический метод	25,00	—
1307168	682 573,53	1 430 757,05	Картометрический метод	25,00	—
1307169	682 568,16	1 430 755,37	Картометрический метод	25,00	—
1307170	682 539,48	1 430 746,46	Картометрический метод	25,00	—
1307171	682 520,05	1 430 740,42	Картометрический метод	25,00	—
1307172	682 512,74	1 430 738,15	Картометрический метод	25,00	—
1307173	682 496,29	1 430 729,91	Картометрический метод	25,00	—
1307174	682 509,46	1 430 729,12	Картометрический метод	25,00	—
1307175	682 516,13	1 430 726,22	Картометрический метод	25,00	—
1307176	682 524,83	1 430 721,30	Картометрический метод	25,00	—
1307177	682 530,34	1 430 714,05	Картометрический метод	25,00	—
1307178	682 535,03	1 430 708,06	Картометрический метод	25,00	—
1307179	682 552,20	1 430 713,39	Картометрический метод	25,00	—
1307180	682 560,62	1 430 716,24	Картометрический метод	25,00	—
1307181	682 565,42	1 430 699,84	Картометрический метод	25,00	—
1307182	682 569,31	1 430 678,82	Картометрический метод	25,00	—
1307183	682 570,24	1 430 672,13	Картометрический метод	25,00	—
1307184	682 569,70	1 430 660,11	Картометрический метод	25,00	—
1307185	682 568,89	1 430 659,30	Картометрический метод	25,00	—
1307186	682 565,63	1 430 659,14	Картометрический метод	25,00	—
1307187	682 564,69	1 430 635,67	Картометрический метод	25,00	—
1307188	682 562,91	1 430 618,32	Картометрический метод	25,00	—
1307189	682 543,52	1 430 619,15	Картометрический метод	25,00	—
1307190	682 540,51	1 430 605,19	Картометрический метод	25,00	—
1307191	682 527,55	1 430 579,76	Картометрический метод	25,00	—
1307192	682 507,78	1 430 542,44	Картометрический метод	25,00	—
1307193	682 505,66	1 430 534,08	Картометрический метод	25,00	—
1307194	682 517,94	1 430 532,85	Картометрический метод	25,00	—
1307195	682 532,71	1 430 522,90	Картометрический метод	25,00	—
1307196	682 525,57	1 430 555,25	Картометрический метод	25,00	—
1307197	682 529,28	1 430 559,48	Картометрический метод	25,00	—
1307198	682 531,69	1 430 561,62	Картометрический метод	25,00	—
1307199	682 546,86	1 430 565,00	Картометрический метод	25,00	—
1307200	682 544,42	1 430 575,41	Картометрический метод	25,00	—
1307201	682 545,77	1 430 583,22	Картометрический метод	25,00	—
1307202	682 554,04	1 430 585,20	Картометрический метод	25,00	—
1307203	682 557,52	1 430 567,61	Картометрический метод	25,00	—
1307204	682 560,70	1 430 556,94	Картометрический метод	25,00	—
1307205	682 563,47	1 430 544,47	Картометрический метод	25,00	—
1307206	682 561,72	1 430 537,22	Картометрический метод	25,00	—
1307207	682 565,22	1 430 516,12	Картометрический метод	25,00	—
1307208	682 565,06	1 430 515,00	Картометрический метод	25,00	—
1307209	682 566,58	1 430 507,93	Картометрический метод	25,00	—
1307210	682 567,79	1 430 499,04	Картометрический метод	25,00	—
1307211	682 590,91	1 430 479,50	Картометрический метод	25,00	—
1307212	682 605,38	1 430 467,37	Картометрический метод	25,00	—
1307213	682 618,44	1 430 453,37	Картометрический метод	25,00	—
1307214	682 630,82	1 430 444,37	Картометрический метод	25,00	—
1307215	682 647,84	1 430 439,37	Картометрический метод	25,00	—
1307216	682 664,64	1 430 437,51	Картометрический метод	25,00	—
1307217	682 650,17	1 430 448,70	Картометрический метод	25,00	—

Раздел 2

Сведения о местоположении границ объекта

1	2	3	4	5	6
1307218	682 657,17	1 430 452,44	Картометрический метод	25,00	—
1307219	682 666,97	1 430 450,57	Картометрический метод	25,00	—
1307220	682 672,10	1 430 459,44	Картометрический метод	25,00	—
1307221	682 670,24	1 430 463,64	Картометрический метод	25,00	—
1307222	682 659,97	1 430 467,37	Картометрический метод	25,00	—
1307223	682 645,51	1 430 487,43	Картометрический метод	25,00	—
1307224	682 643,17	1 430 481,37	Картометрический метод	25,00	—
1307225	682 634,77	1 430 486,03	Картометрический метод	25,00	—
1307226	682 625,91	1 430 501,90	Картометрический метод	25,00	—
1307227	682 620,31	1 430 504,70	Картометрический метод	25,00	—
1307228	682 625,91	1 430 526,63	Картометрический метод	25,00	—
1307229	682 623,11	1 430 531,30	Картометрический метод	25,00	—
1307230	682 622,64	1 430 537,83	Картометрический метод	25,00	—
1307231	682 626,38	1 430 541,10	Картометрический метод	25,00	—
1307232	682 645,04	1 430 538,30	Картометрический метод	25,00	—
1307233	682 673,97	1 430 511,23	Картометрический метод	25,00	—
1307234	682 676,77	1 430 514,50	Картометрический метод	25,00	—
1307235	682 674,44	1 430 521,03	Картометрический метод	25,00	—
1307236	682 677,24	1 430 524,30	Картометрический метод	25,00	—
1307237	682 723,43	1 430 507,50	Картометрический метод	25,00	—
1307238	682 718,77	1 430 491,17	Картометрический метод	25,00	—
1307239	682 735,57	1 430 484,63	Картометрический метод	25,00	—
1307240	682 741,17	1 430 491,17	Картометрический метод	25,00	—
1307241	682 760,76	1 430 492,57	Картометрический метод	25,00	—
1307242	682 772,43	1 430 481,37	Картометрический метод	25,00	—
1307243	682 771,96	1 430 468,77	Картометрический метод	25,00	—
1307244	682 785,03	1 430 455,70	Картометрический метод	25,00	—
1307245	682 785,50	1 430 445,90	Картометрический метод	25,00	—
1307246	682 771,03	1 430 441,70	Картометрический метод	25,00	—
1307247	682 748,17	1 430 455,24	Картометрический метод	25,00	—
1307248	682 742,10	1 430 456,17	Картометрический метод	25,00	—
1307249	682 722,50	1 430 459,90	Картометрический метод	25,00	—
1307250	682 710,37	1 430 459,90	Картометрический метод	25,00	—
1307251	682 700,10	1 430 462,70	Картометрический метод	25,00	—
1307252	682 693,10	1 430 462,70	Картометрический метод	25,00	—
1307253	682 687,97	1 430 458,04	Картометрический метод	25,00	—
1307254	682 693,57	1 430 457,57	Картометрический метод	25,00	—
1307255	682 699,17	1 430 451,04	Картометрический метод	25,00	—
1307256	682 694,97	1 430 444,50	Картометрический метод	25,00	—
1307257	682 700,10	1 430 435,64	Картометрический метод	25,00	—
1307258	682 700,57	1 430 427,71	Картометрический метод	25,00	—
1307259	682 695,44	1 430 418,84	Картометрический метод	25,00	—
1307260	682 690,77	1 430 414,64	Картометрический метод	25,00	—
1307261	682 686,10	1 430 408,57	Картометрический метод	25,00	—
1307262	682 678,17	1 430 411,37	Картометрический метод	25,00	—
1307263	682 673,04	1 430 417,44	Картометрический метод	25,00	—
1307264	682 666,97	1 430 418,84	Картометрический метод	25,00	—
1307265	682 665,11	1 430 430,04	Картометрический метод	25,00	—
1307266	682 652,97	1 430 428,17	Картометрический метод	25,00	—
1307267	682 637,35	1 430 429,67	Картометрический метод	25,00	—
1307268	682 639,37	1 430 423,77	Картометрический метод	25,00	—
1307269	682 668,55	1 430 361,33	Картометрический метод	25,00	—
1307270	682 664,28	1 430 354,09	Картометрический метод	25,00	—
1307271	682 660,47	1 430 353,88	Картометрический метод	25,00	—
1307272	682 659,28	1 430 356,57	Картометрический метод	25,00	—

Раздел 2

Сведения о местоположении границ объекта

1	2	3	4	5	6
1307273	682 645,44	1 430 349,80	Картометрический метод	25,00	—
1307274	682 654,10	1 430 333,82	Картометрический метод	25,00	—
1307275	682 649,89	1 430 328,23	Картометрический метод	25,00	—
1307276	682 645,81	1 430 322,79	Картометрический метод	25,00	—
1307277	682 654,46	1 430 305,71	Картометрический метод	25,00	—
1307278	682 651,59	1 430 303,94	Картометрический метод	25,00	—
1307279	682 669,07	1 430 271,45	Картометрический метод	25,00	—
1307280	682 675,20	1 430 260,05	Картометрический метод	25,00	—
1307281	682 677,60	1 430 220,47	Картометрический метод	25,00	—
1307282	682 692,79	1 430 227,59	Картометрический метод	25,00	—
1307283	682 692,35	1 430 228,49	Картометрический метод	25,00	—
1307284	682 717,82	1 430 241,30	Картометрический метод	25,00	—
1307285	682 722,91	1 430 239,76	Картометрический метод	25,00	—
1307286	682 725,17	1 430 233,08	Картометрический метод	25,00	—
1307287	682 740,43	1 430 185,89	Картометрический метод	25,00	—
1307288	682 741,66	1 430 173,66	Картометрический метод	25,00	—
1307289	682 727,03	1 430 171,69	Картометрический метод	25,00	—
1307290	682 730,41	1 430 156,52	Картометрический метод	25,00	—
1307291	682 740,41	1 430 111,50	Картометрический метод	25,00	—
1307292	682 740,47	1 430 100,79	Картометрический метод	25,00	—
1307293	682 737,74	1 430 076,54	Картометрический метод	25,00	—
1307294	682 724,05	1 430 057,46	Картометрический метод	25,00	—
1307295	682 717,34	1 430 051,16	Картометрический метод	25,00	—
1307296	682 710,68	1 430 046,41	Картометрический метод	25,00	—
1307297	682 703,09	1 430 041,52	Картометрический метод	25,00	—
1307298	682 693,95	1 430 016,81	Картометрический метод	25,00	—
1307299	682 684,82	1 430 001,97	Картометрический метод	25,00	—
1307300	682 675,58	1 429 966,82	Картометрический метод	25,00	—
1307301	682 671,42	1 429 948,10	Картометрический метод	25,00	—
1307302	682 667,74	1 429 920,75	Картометрический метод	25,00	—
1307303	682 661,19	1 429 897,87	Картометрический метод	25,00	—
1307304	682 653,99	1 429 882,84	Картометрический метод	25,00	—
1307305	682 651,75	1 429 874,68	Картометрический метод	25,00	—
1307306	682 649,19	1 429 868,76	Картометрический метод	25,00	—
1307307	682 652,46	1 429 861,16	Картометрический метод	25,00	—
1307308	682 653,84	1 429 857,76	Картометрический метод	25,00	—
1307309	682 654,67	1 429 858,45	Картометрический метод	25,00	—
1307310	682 774,42	1 430 066,14	Картометрический метод	25,00	—
1307311	682 729,83	1 430 281,24	Картометрический метод	25,00	—
1307312	682 845,60	1 430 479,57	Картометрический метод	25,00	—
1307313	682 782,55	1 430 678,11	Картометрический метод	25,00	—
1307314	682 726,57	1 430 740,60	Картометрический метод	25,00	—
1307315	682 766,08	1 430 834,27	Картометрический метод	25,00	—
1307316	682 863,43	1 430 835,77	Картометрический метод	25,00	—
1307317	682 999,54	1 430 786,48	Картометрический метод	25,00	—
1307318	683 060,93	1 430 818,40	Картометрический метод	25,00	—
1307319	683 025,90	1 430 821,43	Картометрический метод	25,00	—
1307320	683 002,30	1 430 823,51	Картометрический метод	25,00	—
1307321	682 984,94	1 430 829,07	Картометрический метод	25,00	—
1307322	682 957,16	1 430 851,29	Картометрический метод	25,00	—
1307323	682 925,22	1 430 874,90	Картометрический метод	25,00	—
1307324	682 881,47	1 430 907,53	Картометрический метод	25,00	—
1307325	682 792,53	1 430 983,26	Картометрический метод	25,00	—
1307326	682 753,71	1 431 006,13	Картометрический метод	25,00	—
1307155	682 728,76	1 431 007,37	Картометрический метод	25,00	—

Раздел 2

Сведения о местоположении границ объекта

1	2	3	4	5	6
С-1(4)					
1307546	683 366,38	1 431 280,95	Картометрический метод	25,00	—
1307547	683 271,27	1 431 251,71	Картометрический метод	25,00	—
1307548	683 264,96	1 431 246,69	Картометрический метод	25,00	—
1307549	683 215,97	1 431 199,03	Картометрический метод	25,00	—
1307550	683 205,30	1 431 180,09	Картометрический метод	25,00	—
1307551	683 195,78	1 431 127,51	Картометрический метод	25,00	—
1307552	683 184,54	1 431 098,52	Картометрический метод	25,00	—
1307553	683 139,72	1 431 038,74	Картометрический метод	25,00	—
1307554	683 116,44	1 431 021,42	Картометрический метод	25,00	—
1307555	683 063,45	1 430 996,30	Картометрический метод	25,00	—
1307556	683 013,94	1 430 962,80	Картометрический метод	25,00	—
1307557	682 998,67	1 430 957,57	Картометрический метод	25,00	—
1307558	682 932,31	1 430 944,54	Картометрический метод	25,00	—
1307559	682 873,69	1 430 971,10	Картометрический метод	25,00	—
1307560	682 837,71	1 430 991,31	Картометрический метод	25,00	—
1307561	682 803,73	1 431 011,14	Картометрический метод	25,00	—
1307562	682 751,24	1 431 027,04	Картометрический метод	25,00	—
1307563	682 704,12	1 431 030,10	Картометрический метод	25,00	—
1307564	682 669,54	1 431 022,75	Картометрический метод	25,00	—
1307565	682 630,71	1 430 999,68	Картометрический метод	25,00	—
1307566	682 555,07	1 430 931,94	Картометрический метод	25,00	—
1307567	682 519,95	1 430 898,30	Картометрический метод	25,00	—
1307568	682 489,25	1 430 877,59	Картометрический метод	25,00	—
1307569	682 474,23	1 430 872,23	Картометрический метод	25,00	—
1307570	682 430,95	1 430 878,80	Картометрический метод	25,00	—
1307571	682 404,07	1 430 871,85	Картометрический метод	25,00	—
1307572	682 385,53	1 430 852,71	Картометрический метод	25,00	—
1307573	682 379,71	1 430 843,17	Картометрический метод	25,00	—
1307574	682 350,34	1 430 816,55	Картометрический метод	25,00	—
1307575	682 344,40	1 430 823,27	Картометрический метод	25,00	—
1307576	682 335,88	1 430 832,89	Картометрический метод	25,00	—
1307577	682 323,40	1 430 847,17	Картометрический метод	25,00	—
1307578	682 303,45	1 430 844,73	Картометрический метод	25,00	—
1307579	682 292,39	1 430 852,14	Картометрический метод	25,00	—
1307580	682 275,66	1 430 878,68	Картометрический метод	25,00	—
1307581	682 258,16	1 430 931,90	Картометрический метод	25,00	—
1307582	682 259,64	1 430 944,70	Картометрический метод	25,00	—
1307583	682 265,91	1 430 954,99	Картометрический метод	25,00	—
1307584	682 292,26	1 430 957,13	Картометрический метод	25,00	—
1307585	682 328,23	1 430 961,64	Картометрический метод	25,00	—
1307586	682 355,86	1 430 982,73	Картометрический метод	25,00	—
1307587	682 360,82	1 430 995,53	Картометрический метод	25,00	—
1307588	682 350,78	1 431 012,27	Картометрический метод	25,00	—
1307589	682 319,96	1 431 023,35	Картометрический метод	25,00	—
1307590	682 293,60	1 431 040,08	Картометрический метод	25,00	—
1307591	682 274,82	1 431 061,48	Картометрический метод	25,00	—
1307592	682 274,29	1 431 066,26	Картометрический метод	25,00	—
1307593	682 146,55	1 431 097,63	Картометрический метод	25,00	—
1307594	682 060,84	1 431 090,44	Картометрический метод	25,00	—
1307595	682 065,82	1 431 049,67	Картометрический метод	25,00	—
1307596	682 082,63	1 431 051,58	Картометрический метод	25,00	—
1307597	682 132,87	1 431 060,63	Картометрический метод	25,00	—
1307598	682 163,97	1 431 062,88	Картометрический метод	25,00	—
1307599	682 202,74	1 431 067,06	Картометрический метод	25,00	—

Раздел 2

Сведения о местоположении границ объекта

1	2	3	4	5	6
1307600	682 243,47	1 430 997,59	Картометрический метод	25,00	—
1307601	682 217,87	1 430 978,07	Картометрический метод	25,00	—
1307602	682 210,06	1 430 975,90	Картометрический метод	25,00	—
1307603	682 173,54	1 430 972,03	Картометрический метод	25,00	—
1307604	682 146,98	1 430 957,88	Картометрический метод	25,00	—
1307605	682 134,46	1 430 954,91	Картометрический метод	25,00	—
1307606	682 131,73	1 430 949,45	Картометрический метод	25,00	—
1307607	682 130,98	1 430 929,03	Картометрический метод	25,00	—
1307608	682 134,16	1 430 922,44	Картометрический метод	25,00	—
1307609	682 136,51	1 430 916,05	Картометрический метод	25,00	—
1307610	682 141,28	1 430 904,01	Картометрический метод	25,00	—
1307611	682 141,28	1 430 895,43	Картометрический метод	25,00	—
1307612	682 136,04	1 430 888,29	Картометрический метод	25,00	—
1307613	682 132,23	1 430 868,77	Картометрический метод	25,00	—
1307614	682 159,85	1 430 862,57	Картометрический метод	25,00	—
1307615	682 174,09	1 430 838,48	Картометрический метод	25,00	—
1307616	682 183,63	1 430 839,75	Картометрический метод	25,00	—
1307617	682 184,88	1 430 839,24	Картометрический метод	25,00	—
1307618	682 199,91	1 430 841,12	Картометрический метод	25,00	—
1307619	682 222,30	1 430 838,38	Картометрический метод	25,00	—
1307620	682 243,09	1 430 835,19	Картометрический метод	25,00	—
1307621	682 240,40	1 430 804,86	Картометрический метод	25,00	—
1307622	682 239,69	1 430 798,91	Картометрический метод	25,00	—
1307623	682 239,88	1 430 796,55	Картометрический метод	25,00	—
1307624	682 243,94	1 430 796,62	Картометрический метод	25,00	—
1307625	682 244,13	1 430 788,53	Картометрический метод	25,00	—
1307626	682 239,38	1 430 788,43	Картометрический метод	25,00	—
1307627	682 239,48	1 430 780,09	Картометрический метод	25,00	—
1307628	682 218,53	1 430 775,67	Картометрический метод	25,00	—
1307629	682 217,56	1 430 780,07	Картометрический метод	25,00	—
1307630	682 203,81	1 430 778,09	Картометрический метод	25,00	—
1307631	682 203,51	1 430 780,07	Картометрический метод	25,00	—
1307632	682 182,39	1 430 777,22	Картометрический метод	25,00	—
1307633	682 183,36	1 430 745,92	Картометрический метод	25,00	—
1307634	682 220,10	1 430 740,98	Картометрический метод	25,00	—
1307635	682 275,53	1 430 734,63	Картометрический метод	25,00	—
1307636	682 283,12	1 430 733,91	Картометрический метод	25,00	—
1307637	682 302,70	1 430 730,55	Картометрический метод	25,00	—
1307638	682 347,71	1 430 723,80	Картометрический метод	25,00	—
1307639	682 394,09	1 430 723,07	Картометрический метод	25,00	—
1307640	682 426,87	1 430 725,56	Картометрический метод	25,00	—
1307641	682 438,40	1 430 727,83	Картометрический метод	25,00	—
1307642	682 450,31	1 430 731,35	Картометрический метод	25,00	—
1307643	682 458,81	1 430 732,63	Картометрический метод	25,00	—
1307644	682 478,26	1 430 742,56	Картометрический метод	25,00	—
1307645	682 501,29	1 430 761,22	Картометрический метод	25,00	—
1307646	682 554,73	1 430 808,14	Картометрический метод	25,00	—
1307647	682 546,93	1 430 818,66	Картометрический метод	25,00	—
1307648	682 553,75	1 430 829,65	Картометрический метод	25,00	—
1307649	682 571,37	1 430 845,90	Картометрический метод	25,00	—
1307650	682 573,45	1 430 843,63	Картометрический метод	25,00	—
1307651	682 581,76	1 430 851,27	Картометрический метод	25,00	—
1307652	682 590,64	1 430 841,70	Картометрический метод	25,00	—
1307653	682 624,30	1 430 883,80	Картометрический метод	25,00	—
1307654	682 638,31	1 430 903,49	Картометрический метод	25,00	—

Раздел 2

Сведения о местоположении границ объекта

1	2	3	4	5	6
1307655	682 643,98	1 430 920,17	Картометрический метод	25,00	—
1307656	682 661,67	1 430 961,89	Картометрический метод	25,00	—
1307657	682 681,03	1 430 995,26	Картометрический метод	25,00	—
1307658	682 696,77	1 431 015,16	Картометрический метод	25,00	—
1307659	682 720,38	1 431 023,49	Картометрический метод	25,00	—
1307660	682 748,15	1 431 022,10	Картометрический метод	25,00	—
1307661	682 773,85	1 431 014,46	Картометрический метод	25,00	—
1307662	682 801,62	1 430 998,49	Картометрический метод	25,00	—
1307663	682 843,98	1 430 958,22	Картометрический метод	25,00	—
1307664	682 909,94	1 430 905,45	Картометрический метод	25,00	—
1307665	682 947,44	1 430 874,90	Картометрический метод	25,00	—
1307666	682 994,66	1 430 841,57	Картометрический метод	25,00	—
1307667	683 021,04	1 430 836,71	Картометрический метод	25,00	—
1307668	683 039,37	1 430 839,71	Картометрический метод	25,00	—
1307669	683 042,25	1 430 845,82	Картометрический метод	25,00	—
1307670	683 051,36	1 430 865,21	Картометрический метод	25,00	—
1307671	683 080,75	1 430 879,77	Картометрический метод	25,00	—
1307672	683 087,68	1 430 884,97	Картометрический метод	25,00	—
1307673	683 091,39	1 430 887,75	Картометрический метод	25,00	—
1307674	683 093,59	1 430 889,41	Картометрический метод	25,00	—
1307675	683 106,39	1 430 899,00	Картометрический метод	25,00	—
1307676	683 142,90	1 430 984,45	Картометрический метод	25,00	—
1307677	683 137,80	1 430 992,14	Картометрический метод	25,00	—
1307678	683 132,07	1 430 994,58	Картометрический метод	25,00	—
1307679	683 141,11	1 431 003,74	Картометрический метод	25,00	—
1307680	683 147,64	1 431 018,70	Картометрический метод	25,00	—
1307681	683 153,88	1 431 028,14	Картометрический метод	25,00	—
1307682	683 159,08	1 431 032,26	Картометрический метод	25,00	—
1307683	683 164,30	1 431 038,61	Картометрический метод	25,00	—
1307684	683 165,94	1 431 043,32	Картометрический метод	25,00	—
1307685	683 169,01	1 431 047,63	Картометрический метод	25,00	—
1307686	683 173,25	1 431 056,21	Картометрический метод	25,00	—
1307687	683 174,96	1 431 061,49	Картометрический метод	25,00	—
1307688	683 181,53	1 431 072,83	Картометрический метод	25,00	—
1307689	683 185,02	1 431 077,07	Картометрический метод	25,00	—
1307690	683 185,81	1 431 078,48	Картометрический метод	25,00	—
1307691	683 186,69	1 431 084,39	Картометрический метод	25,00	—
1307692	683 188,31	1 431 090,24	Картометрический метод	25,00	—
1307693	683 190,79	1 431 094,56	Картометрический метод	25,00	—
1307694	683 193,62	1 431 098,47	Картометрический метод	25,00	—
1307695	683 196,17	1 431 100,69	Картометрический метод	25,00	—
1307696	683 197,04	1 431 106,52	Картометрический метод	25,00	—
1307697	683 199,66	1 431 111,47	Картометрический метод	25,00	—
1307698	683 199,85	1 431 116,12	Картометрический метод	25,00	—
1307699	683 200,27	1 431 120,44	Картометрический метод	25,00	—
1307700	683 199,62	1 431 129,12	Картометрический метод	25,00	—
1307701	683 199,15	1 431 135,84	Картометрический метод	25,00	—
1307702	683 200,71	1 431 148,01	Картометрический метод	25,00	—
1307703	683 204,65	1 431 156,20	Картометрический метод	25,00	—
1307704	683 206,45	1 431 161,72	Картометрический метод	25,00	—
1307705	683 211,73	1 431 172,28	Картометрический метод	25,00	—
1307706	683 216,20	1 431 180,09	Картометрический метод	25,00	—
1307707	683 221,03	1 431 184,04	Картометрический метод	25,00	—
1307708	683 228,68	1 431 186,03	Картометрический метод	25,00	—
1307709	683 231,30	1 431 188,14	Картометрический метод	25,00	—

Раздел 2

Сведения о местоположении границ объекта

1	2	3	4	5	6
1307710	683 236,83	1 431 190,60	Картометрический метод	25,00	—
1307711	683 249,02	1 431 189,09	Картометрический метод	25,00	—
1307712	683 269,26	1 431 190,87	Картометрический метод	25,00	—
1307713	683 275,19	1 431 185,84	Картометрический метод	25,00	—
1307714	683 281,79	1 431 180,23	Картометрический метод	25,00	—
1307715	683 264,19	1 431 160,26	Картометрический метод	25,00	—
1307716	683 262,47	1 431 154,19	Картометрический метод	25,00	—
1307717	683 261,75	1 431 146,13	Картометрический метод	25,00	—
1307718	683 251,43	1 431 131,18	Картометрический метод	25,00	—
1307719	683 239,49	1 431 113,86	Картометрический метод	25,00	—
1307720	683 232,14	1 431 098,96	Картометрический метод	25,00	—
1307721	683 229,95	1 431 086,31	Картометрический метод	25,00	—
1307722	683 223,11	1 431 055,95	Картометрический метод	25,00	—
1307723	683 227,30	1 431 049,38	Картометрический метод	25,00	—
1307724	683 236,46	1 431 045,55	Картометрический метод	25,00	—
1307725	683 242,90	1 431 060,68	Картометрический метод	25,00	—
1307726	683 247,76	1 431 072,73	Картометрический метод	25,00	—
1307727	683 253,33	1 431 089,42	Картометрический метод	25,00	—
1307728	683 259,81	1 431 107,72	Картометрический метод	25,00	—
1307729	683 266,77	1 431 116,07	Картометрический метод	25,00	—
1307730	683 275,57	1 431 126,73	Картометрический метод	25,00	—
1307731	683 284,15	1 431 138,55	Картометрический метод	25,00	—
1307732	683 295,79	1 431 151,22	Картометрический метод	25,00	—
1307733	683 308,86	1 431 165,28	Картометрический метод	25,00	—
1307734	683 327,83	1 431 186,86	Картометрический метод	25,00	—
1307735	683 335,02	1 431 199,62	Картометрический метод	25,00	—
1307736	683 341,56	1 431 208,12	Картометрический метод	25,00	—
1307737	683 344,83	1 431 212,70	Картометрический метод	25,00	—
1307738	683 345,24	1 431 218,75	Картометрический метод	25,00	—
1307739	683 381,70	1 431 264,06	Картометрический метод	25,00	—
1307740	683 390,97	1 431 257,36	Картометрический метод	25,00	—
1307741	683 395,09	1 431 260,45	Картометрический метод	25,00	—
1307742	683 401,87	1 431 268,32	Картометрический метод	25,00	—
1307743	683 408,87	1 431 279,89	Картометрический метод	25,00	—
1307546	683 366,38	1 431 280,95	Картометрический метод	25,00	—
С-1(5)					
1307341	682 114,09	1 430 737,05	Картометрический метод	25,00	—
1307342	682 079,05	1 430 735,95	Картометрический метод	25,00	—
1307343	682 072,86	1 430 727,68	Картометрический метод	25,00	—
1307344	682 065,84	1 430 716,53	Картометрический метод	25,00	—
1307345	682 066,25	1 430 663,66	Картометрический метод	25,00	—
1307346	682 065,01	1 430 597,98	Картометрический метод	25,00	—
1307347	682 063,36	1 430 536,43	Картометрический метод	25,00	—
1307348	682 059,23	1 430 483,14	Картометрический метод	25,00	—
1307349	682 057,78	1 430 431,51	Картометрический метод	25,00	—
1307350	682 056,54	1 430 355,30	Картометрический метод	25,00	—
1307351	682 056,13	1 430 320,60	Картометрический метод	25,00	—
1307352	682 055,93	1 430 299,43	Картометрический метод	25,00	—
1307353	682 061,69	1 430 296,71	Картометрический метод	25,00	—
1307354	682 078,31	1 430 296,51	Картометрический метод	25,00	—
1307355	682 078,79	1 430 313,86	Картометрический метод	25,00	—
1307356	682 160,81	1 430 311,80	Картометрический метод	25,00	—
1307357	682 216,26	1 430 325,40	Картометрический метод	25,00	—
1307358	682 218,11	1 430 325,41	Картометрический метод	25,00	—
1307359	682 218,08	1 430 323,14	Картометрический метод	25,00	—

Раздел 2

Сведения о местоположении границ объекта

1	2	3	4	5	6
1307360	682 296,13	1 430 322,08	Картометрический метод	25,00	—
1307361	682 300,16	1 430 321,76	Картометрический метод	25,00	—
1307362	682 346,97	1 430 310,31	Картометрический метод	25,00	—
1307363	682 348,44	1 430 318,35	Картометрический метод	25,00	—
1307364	682 367,58	1 430 316,07	Картометрический метод	25,00	—
1307365	682 381,95	1 430 304,19	Картометрический метод	25,00	—
1307366	682 396,44	1 430 291,97	Картометрический метод	25,00	—
1307367	682 401,92	1 430 296,88	Картометрический метод	25,00	—
1307368	682 415,30	1 430 297,70	Картометрический метод	25,00	—
1307369	682 429,94	1 430 284,47	Картометрический метод	25,00	—
1307370	682 428,21	1 430 280,91	Картометрический метод	25,00	—
1307371	682 427,32	1 430 278,41	Картометрический метод	25,00	—
1307372	682 427,48	1 430 275,20	Картометрический метод	25,00	—
1307373	682 429,40	1 430 272,06	Картометрический метод	25,00	—
1307374	682 441,76	1 430 260,72	Картометрический метод	25,00	—
1307375	682 445,55	1 430 263,04	Картометрический метод	25,00	—
1307376	682 452,05	1 430 268,27	Картометрический метод	25,00	—
1307377	682 452,61	1 430 270,57	Картометрический метод	25,00	—
1307378	682 450,93	1 430 282,75	Картометрический метод	25,00	—
1307379	682 448,84	1 430 296,45	Картометрический метод	25,00	—
1307380	682 447,48	1 430 300,67	Картометрический метод	25,00	—
1307381	682 442,55	1 430 298,47	Картометрический метод	25,00	—
1307382	682 437,54	1 430 297,00	Картометрический метод	25,00	—
1307383	682 434,55	1 430 304,51	Картометрический метод	25,00	—
1307384	682 443,80	1 430 308,87	Картометрический метод	25,00	—
1307385	682 439,80	1 430 314,60	Картометрический метод	25,00	—
1307386	682 425,09	1 430 311,60	Картометрический метод	25,00	—
1307387	682 408,10	1 430 306,95	Картометрический метод	25,00	—
1307388	682 396,68	1 430 300,97	Картометрический метод	25,00	—
1307389	682 386,55	1 430 318,71	Картометрический метод	25,00	—
1307390	682 420,16	1 430 331,65	Картометрический метод	25,00	—
1307391	682 418,09	1 430 335,54	Картометрический метод	25,00	—
1307392	682 423,19	1 430 337,41	Картометрический метод	25,00	—
1307393	682 423,49	1 430 335,45	Картометрический метод	25,00	—
1307394	682 424,28	1 430 334,19	Картометрический метод	25,00	—
1307395	682 425,41	1 430 333,36	Картометрический метод	25,00	—
1307396	682 432,88	1 430 336,85	Картометрический метод	25,00	—
1307397	682 445,30	1 430 326,22	Картометрический метод	25,00	—
1307398	682 451,04	1 430 322,05	Картометрический метод	25,00	—
1307399	682 452,36	1 430 320,28	Картометрический метод	25,00	—
1307400	682 444,31	1 430 316,55	Картометрический метод	25,00	—
1307401	682 453,22	1 430 297,35	Картометрический метод	25,00	—
1307402	682 455,49	1 430 284,26	Картометрический метод	25,00	—
1307403	682 455,59	1 430 270,71	Картометрический метод	25,00	—
1307404	682 455,39	1 430 267,76	Картометрический метод	25,00	—
1307405	682 454,46	1 430 265,60	Картометрический метод	25,00	—
1307406	682 447,28	1 430 257,59	Картометрический метод	25,00	—
1307407	682 447,12	1 430 255,80	Картометрический метод	25,00	—
1307408	682 451,27	1 430 252,64	Картометрический метод	25,00	—
1307409	682 454,22	1 430 248,41	Картометрический метод	25,00	—
1307410	682 457,07	1 430 242,45	Картометрический метод	25,00	—
1307411	682 466,20	1 430 242,50	Картометрический метод	25,00	—
1307412	682 466,15	1 430 245,65	Картометрический метод	25,00	—
1307413	682 467,37	1 430 246,60	Картометрический метод	25,00	—
1307414	682 473,46	1 430 246,54	Картометрический метод	25,00	—

Раздел 2

Сведения о местоположении границ объекта

1	2	3	4	5	6
1307415	682 473,17	1 430 223,69	Картометрический метод	25,00	—
1307416	682 472,69	1 430 222,81	Картометрический метод	25,00	—
1307417	682 463,49	1 430 182,40	Картометрический метод	25,00	—
1307418	682 460,82	1 430 164,96	Картометрический метод	25,00	—
1307419	682 460,74	1 430 141,53	Картометрический метод	25,00	—
1307420	682 489,24	1 430 173,34	Картометрический метод	25,00	—
1307421	682 500,89	1 430 188,47	Картометрический метод	25,00	—
1307422	682 516,85	1 430 203,00	Картометрический метод	25,00	—
1307423	682 528,00	1 430 215,02	Картометрический метод	25,00	—
1307424	682 529,05	1 430 215,99	Картометрический метод	25,00	—
1307425	682 539,10	1 430 207,02	Картометрический метод	25,00	—
1307426	682 547,02	1 430 225,62	Картометрический метод	25,00	—
1307427	682 546,95	1 430 226,47	Картометрический метод	25,00	—
1307428	682 536,80	1 430 241,95	Картометрический метод	25,00	—
1307429	682 528,81	1 430 237,50	Картометрический метод	25,00	—
1307430	682 522,97	1 430 248,16	Картометрический метод	25,00	—
1307431	682 521,81	1 430 249,80	Картометрический метод	25,00	—
1307432	682 521,10	1 430 250,38	Картометрический метод	25,00	—
1307433	682 513,91	1 430 258,99	Картометрический метод	25,00	—
1307434	682 504,12	1 430 270,35	Картометрический метод	25,00	—
1307435	682 497,71	1 430 277,76	Картометрический метод	25,00	—
1307436	682 492,00	1 430 274,85	Картометрический метод	25,00	—
1307437	682 489,48	1 430 273,57	Картометрический метод	25,00	—
1307438	682 481,89	1 430 290,35	Картометрический метод	25,00	—
1307439	682 481,88	1 430 298,68	Картометрический метод	25,00	—
1307440	682 496,48	1 430 305,13	Картометрический метод	25,00	—
1307441	682 484,49	1 430 316,38	Картометрический метод	25,00	—
1307442	682 479,94	1 430 328,95	Картометрический метод	25,00	—
1307443	682 477,27	1 430 339,38	Картометрический метод	25,00	—
1307444	682 476,20	1 430 348,74	Картометрический метод	25,00	—
1307445	682 469,51	1 430 360,51	Картометрический метод	25,00	—
1307446	682 462,29	1 430 371,48	Картометрический метод	25,00	—
1307447	682 451,59	1 430 389,40	Картометрический метод	25,00	—
1307448	682 438,22	1 430 405,71	Картометрический метод	25,00	—
1307449	682 423,78	1 430 417,48	Картометрический метод	25,00	—
1307450	682 401,35	1 430 430,59	Картометрический метод	25,00	—
1307451	682 384,96	1 430 457,50	Картометрический метод	25,00	—
1307452	682 374,72	1 430 482,08	Картометрический метод	25,00	—
1307453	682 370,92	1 430 491,15	Картометрический метод	25,00	—
1307454	682 369,17	1 430 506,07	Картометрический метод	25,00	—
1307455	682 368,87	1 430 518,06	Картометрический метод	25,00	—
1307456	682 316,55	1 430 495,47	Картометрический метод	25,00	—
1307457	682 238,00	1 430 554,76	Картометрический метод	25,00	—
1307458	682 254,21	1 430 557,29	Картометрический метод	25,00	—
1307459	682 265,36	1 430 570,47	Картометрический метод	25,00	—
1307460	682 270,94	1 430 583,14	Картометрический метод	25,00	—
1307461	682 273,47	1 430 600,87	Картометрический метод	25,00	—
1307462	682 269,92	1 430 615,06	Картометрический метод	25,00	—
1307463	682 262,83	1 430 632,80	Картометрический метод	25,00	—
1307464	682 259,79	1 430 643,95	Картометрический метод	25,00	—
1307465	682 260,29	1 430 655,60	Картометрический метод	25,00	—
1307466	682 264,86	1 430 664,73	Картометрический метод	25,00	—
1307467	682 268,91	1 430 667,26	Картометрический метод	25,00	—
1307468	682 275,50	1 430 666,25	Картометрический метод	25,00	—
1307469	682 290,19	1 430 666,75	Картометрический метод	25,00	—

Раздел 2

Сведения о местоположении границ объекта

1	2	3	4	5	6
1307470	682 296,27	1 430 677,90	Картометрический метод	25,00	—
1307471	682 298,30	1 430 688,54	Картометрический метод	25,00	—
1307472	682 296,27	1 430 697,16	Картометрический метод	25,00	—
1307473	682 295,77	1 430 707,80	Картометрический метод	25,00	—
1307474	682 301,05	1 430 720,09	Картометрический метод	25,00	—
1307475	682 285,95	1 430 721,77	Картометрический метод	25,00	—
1307476	682 273,97	1 430 724,27	Картометрический метод	25,00	—
1307477	682 190,16	1 430 734,11	Картометрический метод	25,00	—
1307341	682 114,09	1 430 737,05	Картометрический метод	25,00	—
С-1(6)					
1307744	681 845,41	1 431 072,66	Картометрический метод	25,00	—
1307745	681 597,99	1 431 051,54	Картометрический метод	25,00	—
1307746	681 597,79	1 430 912,78	Картометрический метод	25,00	—
1307747	681 398,92	1 430 777,05	Картометрический метод	25,00	—
1307748	681 420,90	1 430 727,23	Картометрический метод	25,00	—
1307749	681 460,01	1 430 749,59	Картометрический метод	25,00	—
1307750	681 597,05	1 430 814,50	Картометрический метод	25,00	—
1307751	681 619,49	1 430 822,85	Картометрический метод	25,00	—
1307752	681 637,92	1 430 827,65	Картометрический метод	25,00	—
1307753	681 664,35	1 430 834,06	Картометрический метод	25,00	—
1307754	681 676,90	1 430 835,66	Картометрический метод	25,00	—
1307755	681 686,52	1 430 833,26	Картометрический метод	25,00	—
1307756	681 702,55	1 430 895,07	Картометрический метод	25,00	—
1307757	681 701,10	1 430 931,05	Картометрический метод	25,00	—
1307758	681 710,48	1 430 993,10	Картометрический метод	25,00	—
1307759	681 720,27	1 430 997,84	Картометрический метод	25,00	—
1307760	681 747,44	1 431 024,64	Картометрический метод	25,00	—
1307761	681 797,37	1 431 037,86	Картометрический метод	25,00	—
1307762	681 824,53	1 431 042,63	Картометрический метод	25,00	—
1307763	681 851,33	1 431 045,20	Картометрический метод	25,00	—
1307744	681 845,41	1 431 072,66	Картометрический метод	25,00	—
С-1(7)					
1307065	682 656,17	1 430 171,37	Картометрический метод	25,00	—
1307066	682 640,60	1 430 171,25	Картометрический метод	25,00	—
1307067	682 648,69	1 430 164,11	Картометрический метод	25,00	—
1307068	682 650,94	1 430 158,01	Картометрический метод	25,00	—
1307069	682 657,21	1 430 150,84	Картометрический метод	25,00	—
1307070	682 653,88	1 430 146,95	Картометрический метод	25,00	—
1307071	682 656,34	1 430 136,33	Картометрический метод	25,00	—
1307072	682 675,43	1 430 115,15	Картометрический метод	25,00	—
1307073	682 666,01	1 430 077,84	Картометрический метод	25,00	—
1307074	682 665,98	1 430 077,72	Картометрический метод	25,00	—
1307075	682 666,92	1 430 073,08	Картометрический метод	25,00	—
1307076	682 663,53	1 430 068,53	Картометрический метод	25,00	—
1307077	682 647,64	1 430 008,79	Картометрический метод	25,00	—
1307078	682 646,37	1 430 008,98	Картометрический метод	25,00	—
1307079	682 640,62	1 429 976,04	Картометрический метод	25,00	—
1307080	682 622,43	1 429 978,87	Картометрический метод	25,00	—
1307081	682 623,60	1 429 986,08	Картометрический метод	25,00	—
1307082	682 613,33	1 429 987,41	Картометрический метод	25,00	—
1307083	682 612,15	1 429 988,47	Картометрический метод	25,00	—
1307084	682 612,91	1 429 994,50	Картометрический метод	25,00	—
1307085	682 614,76	1 430 000,29	Картометрический метод	25,00	—
1307086	682 619,12	1 430 001,90	Картометрический метод	25,00	—
1307087	682 621,88	1 430 003,35	Картометрический метод	25,00	—

Раздел 2

Сведения о местоположении границ объекта					
1	2	3	4	5	6
1307088	682 623,33	1 430 004,98	Картометрический метод	25,00	—
1307089	682 624,01	1 430 009,42	Картометрический метод	25,00	—
1307090	682 616,53	1 430 010,96	Картометрический метод	25,00	—
1307091	682 616,98	1 430 013,46	Картометрический метод	25,00	—
1307092	682 607,96	1 430 014,84	Картометрический метод	25,00	—
1307093	682 603,70	1 430 063,99	Картометрический метод	25,00	—
1307094	682 590,20	1 430 137,18	Картометрический метод	25,00	—
1307095	682 572,41	1 430 152,67	Картометрический метод	25,00	—
1307096	682 571,17	1 430 151,37	Картометрический метод	25,00	—
1307097	682 561,37	1 430 138,38	Картометрический метод	25,00	—
1307098	682 567,56	1 430 127,78	Картометрический метод	25,00	—
1307099	682 578,98	1 430 111,92	Картометрический метод	25,00	—
1307100	682 584,48	1 430 098,61	Картометрический метод	25,00	—
1307101	682 586,72	1 430 083,69	Картометрический метод	25,00	—
1307102	682 588,78	1 430 065,52	Картометрический метод	25,00	—
1307103	682 589,36	1 430 047,07	Картометрический метод	25,00	—
1307104	682 588,48	1 430 029,20	Картометрический метод	25,00	—
1307105	682 587,52	1 430 010,41	Картометрический метод	25,00	—
1307106	682 585,49	1 429 998,24	Картометрический метод	25,00	—
1307107	682 582,53	1 429 984,19	Картометрический метод	25,00	—
1307108	682 579,09	1 429 973,11	Картометрический метод	25,00	—
1307109	682 570,37	1 429 959,45	Картометрический метод	25,00	—
1307110	682 558,66	1 429 943,05	Картометрический метод	25,00	—
1307111	682 544,99	1 429 935,63	Картометрический метод	25,00	—
1307112	682 530,15	1 429 935,63	Картометрический метод	25,00	—
1307113	682 516,88	1 429 939,15	Картометрический метод	25,00	—
1307114	682 502,04	1 429 937,20	Картометрический метод	25,00	—
1307115	682 487,59	1 429 932,12	Картометрический метод	25,00	—
1307116	682 476,27	1 429 924,31	Картометрический метод	25,00	—
1307117	682 466,11	1 429 913,77	Картометрический метод	25,00	—
1307118	682 462,21	1 429 902,83	Картометрический метод	25,00	—
1307119	682 456,74	1 429 893,07	Картометрический метод	25,00	—
1307120	682 461,43	1 429 869,25	Картометрический метод	25,00	—
1307121	682 471,43	1 429 857,43	Картометрический метод	25,00	—
1307122	682 495,26	1 429 861,33	Картометрический метод	25,00	—
1307123	682 504,74	1 429 829,06	Картометрический метод	25,00	—
1307124	682 510,64	1 429 805,29	Картометрический метод	25,00	—
1307125	682 492,16	1 429 805,23	Картометрический метод	25,00	—
1307126	682 480,66	1 429 791,54	Картометрический метод	25,00	—
1307127	682 495,09	1 429 778,47	Картометрический метод	25,00	—
1307128	682 504,55	1 429 774,22	Картометрический метод	25,00	—
1307129	682 518,97	1 429 769,49	Картометрический метод	25,00	—
1307130	682 526,07	1 429 771,38	Картометрический метод	25,00	—
1307131	682 534,35	1 429 779,42	Картометрический метод	25,00	—
1307132	682 555,45	1 429 798,37	Картометрический метод	25,00	—
1307133	682 570,49	1 429 808,29	Картометрический метод	25,00	—
1307134	682 589,36	1 429 827,97	Картометрический метод	25,00	—
1307135	682 619,59	1 429 855,48	Картометрический метод	25,00	—
1307136	682 629,67	1 429 860,76	Картометрический метод	25,00	—
1307137	682 636,39	1 429 867,00	Картометрический метод	25,00	—
1307138	682 644,87	1 429 876,12	Картометрический метод	25,00	—
1307139	682 652,07	1 429 890,19	Картометрический метод	25,00	—
1307140	682 660,39	1 429 912,59	Картометрический метод	25,00	—
1307141	682 662,15	1 429 933,06	Картометрический метод	25,00	—
1307142	682 668,22	1 429 956,42	Картометрический метод	25,00	—

Раздел 2

Сведения о местоположении границ объекта

1	2	3	4	5	6
1307143	682 679,11	1 429 994,36	Картометрический метод	25,00	—
1307144	682 681,39	1 430 007,68	Картометрический метод	25,00	—
1307145	682 694,33	1 430 030,13	Картометрический метод	25,00	—
1307146	682 693,43	1 430 069,60	Картометрический метод	25,00	—
1307147	682 693,41	1 430 070,59	Картометрический метод	25,00	—
1307148	682 693,41	1 430 070,92	Картометрический метод	25,00	—
1307149	682 693,71	1 430 099,55	Картометрический метод	25,00	—
1307150	682 690,46	1 430 125,86	Картометрический метод	25,00	—
1307151	682 689,27	1 430 141,23	Картометрический метод	25,00	—
1307152	682 686,91	1 430 153,05	Картометрический метод	25,00	—
1307153	682 684,54	1 430 158,66	Картометрический метод	25,00	—
1307154	682 673,61	1 430 161,62	Картометрический метод	25,00	—
1307065	682 656,17	1 430 171,37	Картометрический метод	25,00	—
C-1(8)					
1307794	681 853,17	1 431 035,29	Картометрический метод	25,00	—
1307795	681 830,04	1 431 031,25	Картометрический метод	25,00	—
1307796	681 809,48	1 431 026,85	Картометрический метод	25,00	—
1307797	681 784,15	1 431 022,44	Картометрический метод	25,00	—
1307798	681 752,94	1 431 011,06	Картометрический метод	25,00	—
1307799	681 725,78	1 430 983,89	Картометрический метод	25,00	—
1307800	681 714,76	1 430 958,93	Картометрический метод	25,00	—
1307801	681 713,66	1 430 924,42	Картометрический метод	25,00	—
1307802	681 709,26	1 430 888,81	Картометрический метод	25,00	—
1307803	681 695,59	1 430 830,86	Картометрический метод	25,00	—
1307804	681 704,14	1 430 827,12	Картометрический метод	25,00	—
1307805	681 728,71	1 430 810,56	Картометрический метод	25,00	—
1307806	681 757,55	1 430 790,40	Картометрический метод	25,00	—
1307807	681 789,32	1 430 765,15	Картометрический метод	25,00	—
1307808	681 814,71	1 430 755,27	Картометрический метод	25,00	—
1307809	681 840,45	1 430 748,93	Картометрический метод	25,00	—
1307810	681 882,77	1 430 749,46	Картометрический метод	25,00	—
1307811	681 957,03	1 430 748,83	Картометрический метод	25,00	—
1307812	681 916,15	1 430 755,49	Картометрический метод	25,00	—
1307813	681 842,32	1 430 775,18	Картометрический метод	25,00	—
1307814	681 827,93	1 430 772,53	Картометрический метод	25,00	—
1307815	681 813,54	1 430 774,42	Картометрический метод	25,00	—
1307816	681 796,50	1 430 778,59	Картометрический метод	25,00	—
1307817	681 790,45	1 430 785,40	Картометрический метод	25,00	—
1307818	681 782,50	1 430 794,87	Картометрический метод	25,00	—
1307819	681 787,04	1 430 802,44	Картометрический метод	25,00	—
1307820	681 770,76	1 430 810,77	Картометрический метод	25,00	—
1307821	681 743,88	1 430 825,91	Картометрический метод	25,00	—
1307822	681 718,51	1 430 839,54	Картометрический метод	25,00	—
1307823	681 709,04	1 430 851,66	Картометрический метод	25,00	—
1307824	681 708,29	1 430 866,43	Картометрический метод	25,00	—
1307825	681 719,65	1 430 864,53	Картометрический метод	25,00	—
1307826	681 731,38	1 430 855,82	Картометрический метод	25,00	—
1307827	681 741,98	1 430 860,75	Картометрический метод	25,00	—
1307828	681 748,04	1 430 881,95	Картометрический метод	25,00	—
1307829	681 755,24	1 430 914,13	Картометрический метод	25,00	—
1307830	681 757,15	1 430 929,11	Картометрический метод	25,00	—
1307831	681 757,17	1 430 944,61	Картометрический метод	25,00	—
1307832	681 757,89	1 430 953,51	Картометрический метод	25,00	—
1307833	681 773,03	1 430 955,78	Картометрический метод	25,00	—
1307834	681 789,69	1 430 954,64	Картометрический метод	25,00	—

Раздел 2

Сведения о местоположении границ объекта

1	2	3	4	5	6
1307835	681 807,11	1 430 950,10	Картометрический метод	25,00	—
1307836	681 814,30	1 430 941,01	Картометрический метод	25,00	—
1307837	681 827,55	1 430 927,76	Картометрический метод	25,00	—
1307838	681 851,02	1 430 904,29	Картометрический метод	25,00	—
1307839	681 862,76	1 430 898,61	Картометрический метод	25,00	—
1307840	681 885,86	1 430 908,83	Картометрический метод	25,00	—
1307841	681 899,49	1 430 909,21	Картометрический метод	25,00	—
1307842	681 912,36	1 430 909,59	Картометрический метод	25,00	—
1307843	681 923,72	1 430 901,64	Картометрический метод	25,00	—
1307844	681 965,27	1 430 904,52	Картометрический метод	25,00	—
1307845	681 976,99	1 430 892,41	Картометрический метод	25,00	—
1307846	681 984,35	1 430 892,04	Картометрический метод	25,00	—
1307847	681 986,26	1 430 907,94	Картометрический метод	25,00	—
1307848	681 993,88	1 430 930,19	Картометрический метод	25,00	—
1307849	681 993,88	1 430 949,27	Картометрический метод	25,00	—
1307850	681 995,03	1 430 959,12	Картометрический метод	25,00	—
1307851	681 983,98	1 430 974,91	Картометрический метод	25,00	—
1307852	681 975,31	1 430 993,81	Картометрический метод	25,00	—
1307853	681 971,58	1 431 000,05	Картометрический метод	25,00	—
1307854	681 971,51	1 430 979,03	Картометрический метод	25,00	—
1307855	681 980,24	1 430 970,29	Картометрический метод	25,00	—
1307856	681 980,15	1 430 921,91	Картометрический метод	25,00	—
1307857	681 926,53	1 430 922,29	Картометрический метод	25,00	—
1307858	681 892,91	1 430 934,69	Картометрический метод	25,00	—
1307859	681 880,97	1 430 934,59	Картометрический метод	25,00	—
1307860	681 859,58	1 430 945,48	Картометрический метод	25,00	—
1307861	681 857,74	1 430 999,43	Картометрический метод	25,00	—
1307862	681 859,95	1 431 000,34	Картометрический метод	25,00	—
1307794	681 853,17	1 431 035,29	Картометрический метод	25,00	—
C-1(9)					
1307863	682 065,68	1 431 033,50	Картометрический метод	25,00	—
1307864	681 988,05	1 431 012,06	Картометрический метод	25,00	—
1307865	681 978,78	1 431 004,82	Картометрический метод	25,00	—
1307866	681 980,23	1 430 994,97	Картометрический метод	25,00	—
1307867	681 992,40	1 430 974,99	Картометрический метод	25,00	—
1307868	682 004,13	1 430 953,70	Картометрический метод	25,00	—
1307869	682 005,00	1 430 942,54	Картометрический метод	25,00	—
1307870	682 003,42	1 430 929,46	Картометрический метод	25,00	—
1307871	681 996,61	1 430 894,23	Картометрический метод	25,00	—
1307872	681 996,08	1 430 889,84	Картометрический метод	25,00	—
1307873	682 005,43	1 430 887,48	Картометрический метод	25,00	—
1307874	682 012,53	1 430 887,82	Картометрический метод	25,00	—
1307875	682 020,14	1 430 889,06	Картометрический метод	25,00	—
1307876	682 041,27	1 430 888,29	Картометрический метод	25,00	—
1307877	682 125,56	1 430 871,15	Картометрический метод	25,00	—
1307878	682 130,80	1 430 897,82	Картометрический метод	25,00	—
1307879	682 125,68	1 430 907,95	Картометрический метод	25,00	—
1307880	682 123,38	1 430 912,38	Картометрический метод	25,00	—
1307881	682 116,61	1 430 926,61	Картометрический метод	25,00	—
1307882	682 094,70	1 430 923,16	Картометрический метод	25,00	—
1307883	682 087,23	1 430 923,21	Картометрический метод	25,00	—
1307884	682 071,05	1 430 931,14	Картометрический метод	25,00	—
1307863	682 065,68	1 431 033,50	Картометрический метод	25,00	—
C-1(10)					
1307003	682 419,58	1 429 818,01	Картометрический метод	25,00	—

Раздел 2

Сведения о местоположении границ объекта

1	2	3	4	5	6
1307004	682 399,84	1 429 810,13	Картометрический метод	25,00	—
1307005	682 385,82	1 429 804,29	Картометрический метод	25,00	—
1307006	682 387,38	1 429 786,38	Картометрический метод	25,00	—
1307007	682 377,25	1 429 776,64	Картометрический метод	25,00	—
1307008	682 367,13	1 429 777,81	Картометрический метод	25,00	—
1307009	682 360,51	1 429 784,04	Картометрический метод	25,00	—
1307010	682 350,00	1 429 792,61	Картометрический метод	25,00	—
1307011	682 339,87	1 429 799,23	Картометрический метод	25,00	—
1307012	682 334,42	1 429 791,83	Картометрический метод	25,00	—
1307013	682 324,68	1 429 784,43	Картометрический метод	25,00	—
1307014	682 320,01	1 429 764,96	Картометрический метод	25,00	—
1307015	682 307,69	1 429 749,65	Картометрический метод	25,00	—
1307016	682 424,39	1 429 660,37	Картометрический метод	25,00	—
1307017	682 426,92	1 429 665,28	Картометрический метод	25,00	—
1307018	682 435,52	1 429 675,25	Картометрический метод	25,00	—
1307019	682 442,75	1 429 683,48	Картометрический метод	25,00	—
1307020	682 448,36	1 429 691,83	Картометрический метод	25,00	—
1307021	682 448,36	1 429 695,07	Картометрический метод	25,00	—
1307022	682 449,23	1 429 700,43	Картометрический метод	25,00	—
1307023	682 453,47	1 429 705,54	Картометрический метод	25,00	—
1307024	682 463,81	1 429 713,51	Картометрический метод	25,00	—
1307025	682 477,35	1 429 728,10	Картометрический метод	25,00	—
1307026	682 487,75	1 429 741,82	Картометрический метод	25,00	—
1307027	682 489,88	1 429 751,28	Картометрический метод	25,00	—
1307028	682 497,21	1 429 759,32	Картометрический метод	25,00	—
1307029	682 491,78	1 429 767,12	Картометрический метод	25,00	—
1307030	682 465,83	1 429 772,99	Картометрический метод	25,00	—
1307031	682 462,48	1 429 762,68	Картометрический метод	25,00	—
1307032	682 459,96	1 429 759,68	Картометрический метод	25,00	—
1307033	682 461,51	1 429 757,17	Картометрический метод	25,00	—
1307034	682 463,33	1 429 752,39	Картометрический метод	25,00	—
1307035	682 466,72	1 429 742,17	Картометрический метод	25,00	—
1307036	682 468,45	1 429 731,63	Картометрический метод	25,00	—
1307037	682 462,80	1 429 723,17	Картометрический метод	25,00	—
1307038	682 458,06	1 429 716,61	Картометрический метод	25,00	—
1307039	682 451,02	1 429 706,92	Картометрический метод	25,00	—
1307040	682 415,63	1 429 718,60	Картометрический метод	25,00	—
1307041	682 411,79	1 429 721,51	Картометрический метод	25,00	—
1307042	682 408,46	1 429 725,17	Картометрический метод	25,00	—
1307043	682 398,77	1 429 747,60	Картометрический метод	25,00	—
1307044	682 395,96	1 429 753,07	Картометрический метод	25,00	—
1307045	682 394,34	1 429 756,06	Картометрический метод	25,00	—
1307046	682 403,40	1 429 791,15	Картометрический метод	25,00	—
1307047	682 409,52	1 429 804,60	Картометрический метод	25,00	—
1307048	682 413,39	1 429 811,67	Картометрический метод	25,00	—
1307003	682 419,58	1 429 818,01	Картометрический метод	25,00	—
С-1(11)					
1307530	682 046,42	1 430 737,60	Картометрический метод	25,00	—
1307531	682 012,42	1 430 735,72	Картометрический метод	25,00	—
1307532	681 993,54	1 430 723,63	Картометрический метод	25,00	—
1307533	681 993,54	1 430 707,72	Картометрический метод	25,00	—
1307534	681 990,33	1 430 683,92	Картометрический метод	25,00	—
1307535	682 010,34	1 430 650,26	Картометрический метод	25,00	—
1307536	681 994,38	1 430 641,42	Картометрический метод	25,00	—
1307537	681 989,40	1 430 638,66	Картометрический метод	25,00	—

Раздел 2

Сведения о местоположении границ объекта

1	2	3	4	5	6
1307538	681 985,54	1 430 636,43	Картометрический метод	25,00	—
1307539	681 979,69	1 430 634,33	Картометрический метод	25,00	—
1307540	681 984,35	1 430 627,03	Картометрический метод	25,00	—
1307541	681 982,16	1 430 625,67	Картометрический метод	25,00	—
1307542	681 971,62	1 430 617,11	Картометрический метод	25,00	—
1307543	682 048,90	1 430 616,57	Картометрический метод	25,00	—
1307544	682 050,14	1 430 692,16	Картометрический метод	25,00	—
1307545	682 051,38	1 430 729,75	Картометрический метод	25,00	—
1307530	682 046,42	1 430 737,60	Картометрический метод	25,00	—
С-1(12)					
1307049	682 643,43	1 429 862,68	Картометрический метод	25,00	—
1307050	682 614,00	1 429 838,69	Картометрический метод	25,00	—
1307051	682 584,40	1 429 812,13	Картометрический метод	25,00	—
1307052	682 565,05	1 429 796,13	Картометрический метод	25,00	—
1307053	682 538,13	1 429 773,51	Картометрический метод	25,00	—
1307054	682 524,65	1 429 764,99	Картометрический метод	25,00	—
1307055	682 517,79	1 429 761,45	Картометрический метод	25,00	—
1307056	682 509,99	1 429 759,08	Картометрический метод	25,00	—
1307057	682 501,94	1 429 754,35	Картометрический метод	25,00	—
1307058	682 488,94	1 429 734,72	Картометрический метод	25,00	—
1307059	682 487,66	1 429 730,85	Картометрический метод	25,00	—
1307060	682 506,91	1 429 719,99	Картометрический метод	25,00	—
1307061	682 514,57	1 429 713,61	Картометрический метод	25,00	—
1307062	682 649,39	1 429 852,84	Картометрический метод	25,00	—
1307063	682 647,66	1 429 856,25	Картометрический метод	25,00	—
1307064	682 646,41	1 429 858,15	Картометрический метод	25,00	—
1307049	682 643,43	1 429 862,68	Картометрический метод	25,00	—
С-1(13)					
1307492	682 493,63	1 430 728,03	Картометрический метод	25,00	—
1307493	682 490,70	1 430 725,49	Картометрический метод	25,00	—
1307494	682 492,06	1 430 723,87	Картометрический метод	25,00	—
1307495	682 492,60	1 430 719,03	Картометрический метод	25,00	—
1307496	682 517,96	1 430 674,39	Картометрический метод	25,00	—
1307497	682 519,71	1 430 668,03	Картометрический метод	25,00	—
1307498	682 519,14	1 430 661,03	Картометрический метод	25,00	—
1307499	682 519,45	1 430 652,75	Картометрический метод	25,00	—
1307500	682 524,46	1 430 629,32	Картометрический метод	25,00	—
1307501	682 519,34	1 430 608,85	Картометрический метод	25,00	—
1307502	682 517,82	1 430 605,22	Картометрический метод	25,00	—
1307503	682 521,68	1 430 603,56	Картометрический метод	25,00	—
1307504	682 519,16	1 430 598,97	Картометрический метод	25,00	—
1307505	682 493,84	1 430 552,91	Картометрический метод	25,00	—
1307506	682 491,56	1 430 549,76	Картометрический метод	25,00	—
1307507	682 488,46	1 430 547,70	Картометрический метод	25,00	—
1307508	682 484,61	1 430 544,38	Картометрический метод	25,00	—
1307509	682 493,47	1 430 540,02	Картометрический метод	25,00	—
1307510	682 499,89	1 430 542,04	Картометрический метод	25,00	—
1307511	682 503,73	1 430 545,45	Картометрический метод	25,00	—
1307512	682 537,30	1 430 606,39	Картометрический метод	25,00	—
1307513	682 540,77	1 430 620,57	Картометрический метод	25,00	—
1307514	682 541,31	1 430 626,86	Картометрический метод	25,00	—
1307515	682 540,47	1 430 653,42	Картометрический метод	25,00	—
1307516	682 537,93	1 430 658,15	Картометрический метод	25,00	—
1307517	682 539,14	1 430 659,58	Картометрический метод	25,00	—
1307518	682 539,27	1 430 669,96	Картометрический метод	25,00	—

Раздел 2

Сведения о местоположении границ объекта

1	2	3	4	5	6
1307519	682 538,61	1 430 677,21	Картометрический метод	25,00	—
1307520	682 537,49	1 430 684,25	Картометрический метод	25,00	—
1307521	682 536,07	1 430 689,50	Картометрический метод	25,00	—
1307522	682 529,56	1 430 706,20	Картометрический метод	25,00	—
1307523	682 527,44	1 430 712,60	Картометрический метод	25,00	—
1307524	682 521,64	1 430 718,69	Картометрический метод	25,00	—
1307525	682 517,58	1 430 721,88	Картометрический метод	25,00	—
1307526	682 511,78	1 430 724,19	Картометрический метод	25,00	—
1307527	682 507,14	1 430 725,93	Картометрический метод	25,00	—
1307528	682 502,79	1 430 726,80	Картометрический метод	25,00	—
1307529	682 498,45	1 430 727,09	Картометрический метод	25,00	—
1307492	682 493,63	1 430 728,03	Картометрический метод	25,00	—
C-1(14)					
1307764	682 671,80	1 430 947,82	Картометрический метод	25,00	—
1307765	682 658,00	1 430 915,84	Картометрический метод	25,00	—
1307766	682 654,33	1 430 898,82	Картометрический метод	25,00	—
1307767	682 635,64	1 430 872,46	Картометрический метод	25,00	—
1307768	682 611,28	1 430 843,42	Картометрический метод	25,00	—
1307769	682 535,86	1 430 772,01	Картометрический метод	25,00	—
1307770	682 506,87	1 430 749,71	Картометрический метод	25,00	—
1307771	682 483,34	1 430 730,36	Картометрический метод	25,00	—
1307772	682 492,48	1 430 732,90	Картометрический метод	25,00	—
1307773	682 498,49	1 430 735,71	Картометрический метод	25,00	—
1307774	682 522,60	1 430 751,04	Картометрический метод	25,00	—
1307775	682 534,59	1 430 760,55	Картометрический метод	25,00	—
1307776	682 537,15	1 430 762,87	Картометрический метод	25,00	—
1307777	682 538,89	1 430 764,47	Картометрический метод	25,00	—
1307778	682 557,08	1 430 781,03	Картометрический метод	25,00	—
1307779	682 577,57	1 430 799,34	Картометрический метод	25,00	—
1307780	682 577,15	1 430 800,33	Картометрический метод	25,00	—
1307781	682 579,43	1 430 802,28	Картометрический метод	25,00	—
1307782	682 580,13	1 430 801,67	Картометрический метод	25,00	—
1307783	682 602,58	1 430 822,28	Картометрический метод	25,00	—
1307784	682 616,20	1 430 835,28	Картометрический метод	25,00	—
1307785	682 622,29	1 430 840,20	Картометрический метод	25,00	—
1307786	682 625,16	1 430 842,54	Картометрический метод	25,00	—
1307787	682 634,44	1 430 851,76	Картометрический метод	25,00	—
1307788	682 654,64	1 430 876,49	Картометрический метод	25,00	—
1307789	682 664,04	1 430 888,46	Картометрический метод	25,00	—
1307790	682 667,10	1 430 893,42	Картометрический метод	25,00	—
1307791	682 668,60	1 430 897,43	Картометрический метод	25,00	—
1307792	682 672,53	1 430 912,60	Картометрический метод	25,00	—
1307793	682 673,78	1 430 929,40	Картометрический метод	25,00	—
1307764	682 671,80	1 430 947,82	Картометрический метод	25,00	—
C-1(15)					
1306989	682 482,79	1 429 724,79	Картометрический метод	25,00	—
1306990	682 474,66	1 429 718,25	Картометрический метод	25,00	—
1306991	682 459,45	1 429 703,29	Картометрический метод	25,00	—
1306992	682 455,96	1 429 697,31	Картометрический метод	25,00	—
1306993	682 452,60	1 429 690,58	Картометрический метод	25,00	—
1306994	682 449,36	1 429 683,48	Картометрический метод	25,00	—
1306995	682 446,24	1 429 680,11	Картометрический метод	25,00	—
1306996	682 440,38	1 429 674,75	Картометрический метод	25,00	—
1306997	682 430,66	1 429 661,04	Картометрический метод	25,00	—
1306998	682 428,40	1 429 657,31	Картометрический метод	25,00	—

Раздел 2

Сведения о местоположении границ объекта

1	2	3	4	5	6
1306999	682 446,58	1 429 643,40	Картометрический метод	25,00	—
1307000	682 511,73	1 429 710,68	Картометрический метод	25,00	—
1307001	682 506,91	1 429 715,06	Картометрический метод	25,00	—
1307002	682 496,05	1 429 720,98	Картометрический метод	25,00	—
1306989	682 482,79	1 429 724,79	Картометрический метод	25,00	—
C-1(16)					
1307885	683 367,25	1 431 220,67	Картометрический метод	25,00	—
1307886	683 355,15	1 431 203,53	Картометрический метод	25,00	—
1307887	683 340,31	1 431 174,35	Картометрический метод	25,00	—
1307888	683 395,90	1 431 176,08	Картометрический метод	25,00	—
1307889	683 387,42	1 431 208,37	Картометрический метод	25,00	—
1307890	683 383,38	1 431 214,83	Картометрический метод	25,00	—
1307891	683 375,32	1 431 220,07	Картометрический метод	25,00	—
1307885	683 367,25	1 431 220,67	Картометрический метод	25,00	—
C-1(17)					
1307892	683 430,30	1 431 256,59	Картометрический метод	25,00	—
1307893	683 411,14	1 431 254,88	Картометрический метод	25,00	—
1307894	683 397,24	1 431 221,51	Картометрический метод	25,00	—
1307895	683 398,85	1 431 217,73	Картометрический метод	25,00	—
1307896	683 402,80	1 431 205,29	Картометрический метод	25,00	—
1307897	683 404,19	1 431 196,48	Картометрический метод	25,00	—
1307898	683 406,97	1 431 185,36	Картометрический метод	25,00	—
1307899	683 412,29	1 431 176,59	Картометрический метод	25,00	—
1307892	683 430,30	1 431 256,59	Картометрический метод	25,00	—
C-1(18)					
1307327	682 653,22	1 430 182,60	Картометрический метод	25,00	—
1307328	682 667,40	1 430 173,44	Картометрический метод	25,00	—
1307329	682 680,70	1 430 166,64	Картометрический метод	25,00	—
1307330	682 690,16	1 430 158,66	Картометрический метод	25,00	—
1307331	682 694,00	1 430 149,80	Картометрический метод	25,00	—
1307332	682 695,78	1 430 139,75	Картометрический метод	25,00	—
1307333	682 699,63	1 430 118,58	Картометрический метод	25,00	—
1307334	682 706,86	1 430 130,85	Картометрический метод	25,00	—
1307335	682 705,93	1 430 142,30	Картометрический метод	25,00	—
1307336	682 705,06	1 430 153,01	Картометрический метод	25,00	—
1307337	682 700,40	1 430 163,47	Картометрический метод	25,00	—
1307338	682 691,05	1 430 174,92	Картометрический метод	25,00	—
1307339	682 681,88	1 430 179,65	Картометрический метод	25,00	—
1307340	682 665,63	1 430 181,13	Картометрический метод	25,00	—
1307327	682 653,22	1 430 182,60	Картометрический метод	25,00	—
C-1(19)					
1307482	682 679,69	1 430 213,43	Картометрический метод	25,00	—
1307483	682 678,59	1 430 197,08	Картометрический метод	25,00	—
1307484	682 672,72	1 430 190,98	Картометрический метод	25,00	—
1307485	682 665,57	1 430 197,85	Картометрический метод	25,00	—
1307486	682 652,73	1 430 195,48	Картометрический метод	25,00	—
1307487	682 652,33	1 430 189,70	Картометрический метод	25,00	—
1307488	682 664,45	1 430 188,22	Картометрический метод	25,00	—
1307489	682 677,45	1 430 186,45	Картометрический метод	25,00	—
1307490	682 691,05	1 430 185,26	Картометрический метод	25,00	—
1307491	682 699,47	1 430 187,06	Картометрический метод	25,00	—
1307482	682 679,69	1 430 213,43	Картометрический метод	25,00	—
C-1(20)					
1307900	683 435,86	1 431 279,85	Картометрический метод	25,00	—
1307901	683 421,61	1 431 279,64	Картометрический метод	25,00	—

Раздел 2

Сведения о местоположении границ объекта					
1	2	3	4	5	6
1307902	683 413,46	1 431 269,25	Картометрический метод	25,00	—
1307903	683 417,17	1 431 264,61	Картометрический метод	25,00	—
1307904	683 431,65	1 431 263,22	Картометрический метод	25,00	—
1307900	683 435,86	1 431 279,85	Картометрический метод	25,00	—
С-1(21)					
1307478	682 704,16	1 430 180,47	Картометрический метод	25,00	—
1307479	682 694,00	1 430 179,35	Картометрический метод	25,00	—
1307480	682 707,41	1 430 167,37	Картометрический метод	25,00	—
1307481	682 712,47	1 430 167,92	Картометрический метод	25,00	—
1307478	682 704,16	1 430 180,47	Картометрический метод	25,00	—
3. Сведения о характерных точках части (частей) границы объекта					
1	2	3	4	5	6
—	—	—	—	—	—

Раздел 3

Сведения о местоположении измененных (уточненных) границ объекта

1. Система координат МСК-51

2. Сведения о характерных точках границ объекта







Обозначение характерных точек границы	Существующие координаты, м		Измененные (уточненные) координаты, м		Метод определения координат характерной точки	Средняя квадратическая погрешность положения характерной точки (Mt), м	Описание обозначения точки на местности (при наличии)
	X	Y	X	Y			
1	2	3	4	5	6	7	8
—	—	—	—	—	—	—	—
3. Сведения о характерных точках части (частей) границы объекта							
1	2	3	4	5	6	7	8
—	—	—	—	—	—	—	—

Раздел 4
План границ объекта



Масштаб 1:15 000

Используемые условные знаки и обозначения:

-  - Граница муниципального образования
-  - Граница населенного пункта
-  - Граница кадастрового квартала
-  - Граница земельного участка
-  - Граница зон с особыми условиями использования территории
-  - С-1 Зона зеленых насаждений специального назначения

Подпись _____ Дата « 27 » ноября 20 23 г.

Место для оттиска печати (при наличии) лица, составившего описание местоположения границ объекта

Прохождение границы		Описание прохождения границы
от точки	до точки	
1	2	3
—	—	—

ОПИСАНИЕ МЕСТОПОЛОЖЕНИЯ ГРАНИЦ

Зона военных объектов (В-1)

(наименование объекта, местоположение границ которого описано (далее - объект))

Раздел 1

Сведения об объекте

№ п/п	Характеристики объекта	Описание характеристик
1	2	3
1	Местоположение объекта	Мурманская область, п Видяево
2	Площадь объекта ± величина погрешности определения площади ($P \pm \Delta P$)	4 821 615 м² ± 25 м²
3	Иные характеристики объекта	<p>Вид объекта реестра границ: Территориальная зона</p> <p>Виды разрешенного использования земельных участков, расположенных в территориальной зоне:</p> <p>Основной вид разрешенного использования: Обеспечение обороны и безопасности (8.0)</p> <p>Вспомогательные виды: Объекты культурно-досуговой деятельности (3.6.1), Стоянки транспорта общего пользования (7.2.3), Земельные участки (территории) общего пользования (12.0)</p> <p>Основной вид разрешенного использования: Обеспечение вооруженных сил (8.1)</p> <p>Вспомогательные виды: Объекты культурно-досуговой деятельности (3.6.1), Стоянки транспорта общего пользования (7.2.3), Земельные участки (территории) общего пользования (12.0)</p> <p>Основной вид разрешенного использования: Обеспечение внутреннего правопорядка (8.4)</p> <p>Вспомогательные виды: Объекты культурно-досуговой деятельности (3.6.1), Стоянки транспорта общего пользования (7.2.3), Земельные участки (территории) общего пользования (12.0)</p>

Раздел 2

Сведения о местоположении границ объекта

1. Система координат МСК-51

2. Сведения о характерных точках границ объекта

Обозначение характерных точек границ	Координаты, м		Метод определения координат характерной точки	Средняя квадратическая погрешность положения характерной точки (Mt), м	Описание обозначения точки на местности (при наличии)
	X	Y			
1	2	3	4	5	6
В-1(1)					
1	680 917,37	1 435 575,45	Картометрический метод	25,00	—
2	680 509,28	1 435 563,80		25,00	
3	680 477,79	1 435 552,26		25,00	
4	680 449,45	1 435 562,75		25,00	
5	680 305,64	1 435 561,70		25,00	
6	680 263,65	1 435 548,06		25,00	
7	680 229,01	1 435 554,36		25,00	
8	679 347,26	1 435 558,55		25,00	
9	679 353,56	1 435 523,91		25,00	
10	679 357,76	1 435 467,23		25,00	
11	679 321,02	1 435 440,99		25,00	
12	679 281,13	1 435 451,48		25,00	
13	679 261,19	1 435 486,12		25,00	
14	679 240,19	1 435 521,82		25,00	
15	679 218,15	1 435 555,75		25,00	
16	679 001,42	1 435 554,06		25,00	
17	678 991,41	1 435 494,52		25,00	
18	678 950,47	1 435 467,23		25,00	
19	678 897,99	1 435 466,18		25,00	
20	678 866,50	1 435 503,97		25,00	
21	678 845,50	1 435 544,91		25,00	
22	678 817,16	1 435 552,26		25,00	
23	678 774,12	1 435 527,06		25,00	
24	678 741,58	1 435 473,53		25,00	
25	678 733,19	1 435 423,14		25,00	
26	678 732,14	1 435 391,65		25,00	
27	678 701,70	1 435 358,06		25,00	
28	678 671,25	1 435 345,47		25,00	
29	678 639,76	1 435 339,17		25,00	
30	678 616,03	1 435 343,66		25,00	
31	678 594,04	1 435 323,03		25,00	
32	678 579,51	1 435 297,99		25,00	
33	678 590,86	1 435 255,44		25,00	
34	678 571,92	1 435 228,25		25,00	
35	678 512,85	1 435 181,15		25,00	
36	678 499,78	1 435 160,65		25,00	
37	678 482,35	1 435 086,97		25,00	
38	678 471,01	1 435 069,46		25,00	
39	678 448,35	1 435 056,27		25,00	
40	678 414,68	1 435 054,48		25,00	
41	678 349,10	1 435 068,50		25,00	
42	678 335,55	1 435 061,60		25,00	
43	678 314,24	1 435 042,39		25,00	
44	678 289,46	1 434 990,31		25,00	
45	678 228,25	1 434 873,74		25,00	
46	678 190,07	1 434 861,02		25,00	

Раздел 2

Сведения о местоположении границ объекта					
1	2	3	4	5	6
47	678 156,27	1 434 872,72	Картометрический метод	25,00	—
48	678 078,54	1 434 883,18		25,00	
49	677 977,80	1 434 933,71		25,00	
50	677 922,49	1 434 969,58		25,00	
51	677 911,14	1 435 033,86		25,00	
52	677 894,99	1 435 072,72		25,00	
53	677 849,56	1 435 096,04		25,00	
54	677 831,02	1 435 120,55		25,00	
55	677 812,49	1 435 158,81		25,00	
56	677 790,96	1 435 174,36		25,00	
57	677 681,55	1 435 201,26		25,00	
58	677 615,18	1 435 238,93		25,00	
59	677 579,17	1 435 247,53		25,00	
60	677 470,41	1 435 274,92		25,00	
61	677 444,63	1 435 296,68		25,00	
62	677 431,74	1 435 290,23		25,00	
63	677 405,15	1 435 293,45		25,00	
64	677 380,18	1 435 291,84		25,00	
65	677 353,59	1 435 295,06		25,00	
66	677 329,42	1 435 286,20		25,00	
67	677 302,03	1 435 277,34		25,00	
68	677 277,06	1 435 272,50		25,00	
69	677 258,53	1 435 266,06		25,00	
70	677 218,24	1 435 292,65		25,00	
71	677 210,99	1 435 307,15		25,00	
72	677 203,74	1 435 326,48		25,00	
73	677 177,16	1 435 324,87		25,00	
74	677 169,91	1 435 289,42		25,00	
75	677 148,15	1 435 260,42		25,00	
76	677 132,85	1 435 226,58		25,00	
77	677 119,15	1 435 204,83		25,00	
78	677 100,62	1 435 189,52		25,00	
79	677 048,25	1 435 189,52		25,00	
80	677 018,44	1 435 194,36		25,00	
81	676 993,47	1 435 208,86		25,00	
82	676 970,91	1 435 223,36		25,00	
83	676 950,77	1 435 237,86		25,00	
84	676 911,29	1 435 262,03		25,00	
85	676 892,76	1 435 270,89		25,00	
86	676 876,70	1 435 293,74		25,00	
87	676 562,49	1 434 894,91		25,00	
88	676 582,99	1 434 789,46		25,00	
89	676 596,43	1 434 717,01		25,00	
90	676 613,30	1 434 625,85		25,00	
91	676 613,67	1 434 623,61		25,00	
92	676 638,96	1 434 487,71		25,00	
93	676 646,09	1 434 450,17		25,00	
94	676 646,54	1 434 447,83		25,00	
95	676 651,78	1 434 421,26		25,00	
96	676 657,99	1 434 388,43		25,00	
97	676 658,47	1 434 386,15		25,00	
98	676 694,59	1 434 198,20		25,00	
99	676 722,84	1 434 050,70		25,00	
100	676 741,55	1 433 952,81		25,00	
101	676 761,07	1 433 849,59		25,00	

Раздел 2

Сведения о местоположении границ объекта					
1	2	3	4	5	6
102	676 782,51	1 433 728,21	Картометрический метод	25,00	—
103	676 806,58	1 433 626,63		25,00	
104	676 807,86	1 433 619,20		25,00	
105	676 810,04	1 433 607,92		25,00	
106	676 811,41	1 433 600,29		25,00	
107	676 822,00	1 433 536,81		25,00	
108	676 827,57	1 433 504,39		25,00	
109	676 829,56	1 433 493,68		25,00	
110	676 831,27	1 433 484,32		25,00	
111	676 840,42	1 433 435,23		25,00	
112	676 846,87	1 433 400,48		25,00	
113	676 851,30	1 433 375,35		25,00	
114	676 852,91	1 433 366,88		25,00	
115	676 856,40	1 433 351,10		25,00	
116	677 412,49	1 433 615,61		25,00	
117	677 507,13	1 433 726,82		25,00	
118	677 584,81	1 433 775,11		25,00	
119	677 616,30	1 433 825,50		25,00	
120	677 647,79	1 433 852,79		25,00	
121	677 662,49	1 433 867,48		25,00	
122	677 689,78	1 433 865,38		25,00	
123	677 841,98	1 433 897,86		25,00	
124	677 965,80	1 433 976,36		25,00	
125	678 073,84	1 433 863,43		25,00	
126	678 127,01	1 433 840,06		25,00	
127	678 205,62	1 433 830,79		25,00	
128	678 429,13	1 433 807,84		25,00	
129	678 505,67	1 433 810,26		25,00	
130	678 638,04	1 433 893,31		25,00	
131	678 554,74	1 434 134,11		25,00	
132	678 537,94	1 434 264,27		25,00	
133	678 569,43	1 434 325,15		25,00	
134	678 537,94	1 434 383,94		25,00	
135	678 495,95	1 434 423,82		25,00	
136	678 474,96	1 434 472,11		25,00	
137	678 502,25	1 434 518,30		25,00	
138	678 540,04	1 434 526,70		25,00	
139	678 571,53	1 434 509,90		25,00	
140	678 615,62	1 434 478,41		25,00	
141	678 649,21	1 434 444,82		25,00	
142	678 691,20	1 434 428,02		25,00	
143	678 983,44	1 434 358,92		25,00	
144	679 453,07	1 434 331,51		25,00	
145	679 475,19	1 434 343,29		25,00	
146	679 654,83	1 434 415,43		25,00	
147	679 843,77	1 434 480,51		25,00	
148	679 831,18	1 434 497,30		25,00	
149	679 831,18	1 434 549,79		25,00	
150	679 829,08	1 434 616,97		25,00	
151	679 839,57	1 434 677,85		25,00	
152	679 871,06	1 434 740,84		25,00	
153	679 929,85	1 434 787,02		25,00	
154	680 176,40	1 434 763,88		25,00	
155	680 377,87	1 434 849,69		25,00	
156	680 680,21	1 434 880,02		25,00	

Раздел 2

Сведения о местоположении границ объекта							
1	2	3	4	5	6		
157	680 681,18	1 434 891,69	Картометрический метод	25,00	—		
158	680 683,90	1 434 908,41		25,00			
159	680 686,04	1 434 936,02		25,00			
160	680 685,65	1 434 977,63		25,00			
161	680 692,46	1 435 014,97		25,00			
162	680 717,74	1 435 055,02		25,00			
163	680 746,13	1 435 137,08		25,00			
164	680 758,96	1 435 179,08		25,00			
165	680 774,90	1 435 200,47		25,00			
166	680 795,00	1 435 212,39		25,00			
167	680 785,35	1 435 345,21		25,00			
168	680 834,11	1 435 437,73		25,00			
1	680 917,37	1 435 575,45		25,00			
B-1(2)							
169	682 422,81	1 430 710,75	Картометрический метод	25,00	—		
170	682 424,20	1 430 693,02		25,00			
171	682 424,76	1 430 686,88		25,00			
172	682 429,60	1 430 622,79		25,00			
173	682 428,89	1 430 622,02		25,00			
174	682 418,06	1 430 620,73		25,00			
175	682 399,55	1 430 619,30		25,00			
176	682 399,85	1 430 615,60		25,00			
177	682 389,58	1 430 616,81		25,00			
178	682 381,06	1 430 622,36		25,00			
179	682 379,69	1 430 623,27		25,00			
180	682 377,52	1 430 623,12		25,00			
181	682 376,92	1 430 631,98		25,00			
182	682 378,31	1 430 632,06		25,00			
183	682 380,39	1 430 633,20		25,00			
184	682 378,86	1 430 653,42		25,00			
185	682 375,58	1 430 686,53		25,00			
186	682 374,93	1 430 686,57		25,00			
187	682 373,13	1 430 707,36		25,00			
169	682 422,81	1 430 710,75				25,00	
B-1(3)							
188	682 389,15	1 430 513,27	Картометрический метод	25,00	—		
189	682 411,51	1 430 502,02		25,00			
190	682 413,54	1 430 501,00		25,00			
191	682 419,27	1 430 496,77		25,00			
192	682 423,25	1 430 493,84		25,00			
193	682 428,29	1 430 482,93		25,00			
194	682 428,88	1 430 481,68		25,00			
195	682 442,02	1 430 453,24		25,00			
196	682 448,23	1 430 439,81		25,00			
197	682 441,72	1 430 437,10		25,00			
198	682 443,72	1 430 432,57		25,00			
199	682 427,62	1 430 425,73		25,00			
200	682 420,35	1 430 440,54		25,00			
201	682 406,48	1 430 434,40		25,00			
202	682 398,38	1 430 452,70		25,00			
203	682 383,42	1 430 486,48		25,00			
204	682 381,91	1 430 499,37		25,00			
205	682 381,31	1 430 504,53		25,00			
206	682 382,32	1 430 509,35		25,00			
207	682 383,46	1 430 512,16				25,00	

Раздел 2

Сведения о местоположении границ объекта					
1	2	3	4	5	6
208	682 386,22	1 430 513,23	Картометрический метод	25,00	—
188	682 389,15	1 430 513,27		25,00	
3. Сведения о характерных точках части (частей) границы объекта					
1	2	3	4	5	6
—	—	—	—	—	—

Раздел 3

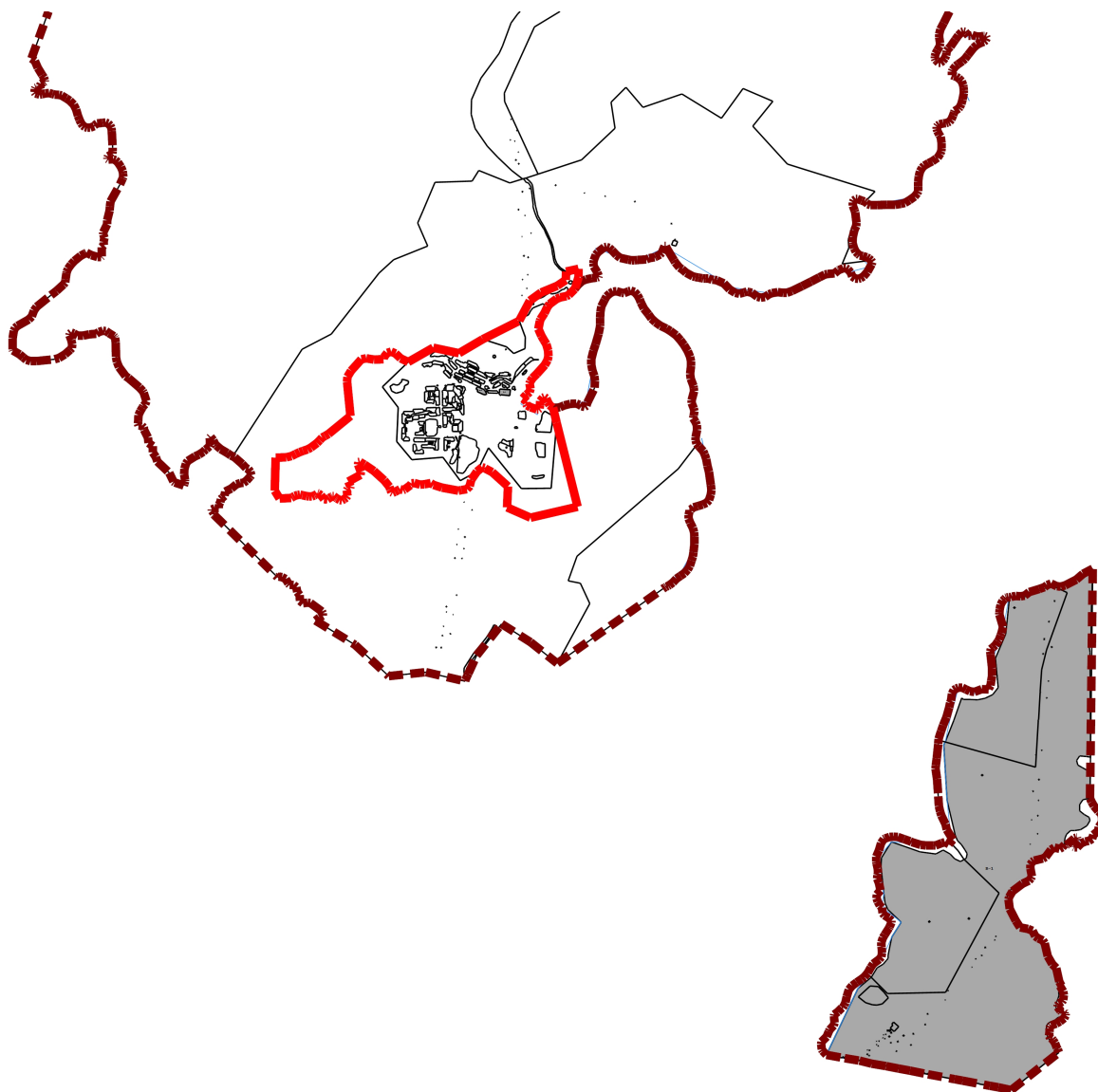
Сведения о местоположении измененных (уточненных) границ объекта

1. Система координат МСК-51

2. Сведения о характерных точках границ объекта







Обозначение характерных точек границы	Существующие координаты, м		Измененные (уточненные) координаты, м		Метод определения координат характерной точки	Средняя квадратическая погрешность положения характерной точки (Mt), м	Описание обозначения точки на местности (при наличии)
	X	Y	X	Y			
1	2	3	4	5	6	7	8
—	—	—	—	—	—	—	—
3. Сведения о характерных точках части (частей) границы объекта							
1	2	3	4	5	6	7	8
—	—	—	—	—	—	—	—

Раздел 4
План границ объекта



Масштаб 1:60 000

Используемые условные знаки и обозначения:

-  - Граница муниципального образования
-  - Граница населенного пункта
-  - Граница кадастрового квартала
-  - Граница земельного участка
-  - Граница зон с особыми условиями использования территории
-  - В-1 Зона военных объектов

Подпись _____ Дата « 27 » ноября 20 23 г.

Место для оттиска печати (при наличии) лица, составившего описание местоположения границ объекта

Прохождение границы		Описание прохождения границы
от точки	до точки	
1	2	3
—	—	—