



**МИНИСТЕРСТВО
ГРАДОСТРОИТЕЛЬСТВА И БЛАГОУСТРОЙСТВА
МУРМАНСКОЙ ОБЛАСТИ**

ПРИКАЗ

от « 03 » июня 2025 года

№ 121

г. Мурманск

**О внесении изменений в Правила землепользования и застройки
городского поселения Мурмаши Кольского муниципального района
Мурманской области**

Руководствуясь Градостроительным кодексом Российской Федерации, Законом Мурманской области от 27.12.2019 № 2459-01-ЗМО «О перераспределении отдельных полномочий в области градостроительной деятельности и в области земельных отношений между органами местного самоуправления муниципальных образований Мурманской области и органами государственной власти Мурманской области», Порядком осуществления перераспределенных полномочий в области градостроительной деятельности, утвержденным постановлением Правительства Мурманской области от 03.02.2020 № 31-ПП, подпунктом 4 пункта 2.25 Положения о Министерстве градостроительства и благоустройства Мурманской области, утвержденного постановлением Правительства Мурманской области от 22.11.2019 № 524-ПП, с учетом заключения о результатах публичных слушаний от 08.04.2025 **приказываю:**

1. Внести в Правила землепользования и застройки городского поселения Мурмаши Кольского муниципального района Мурманской области, утвержденные приказом Министерства градостроительства и благоустройства Мурманской области от 03.05.2023 № 48 (в редакциях приказов Министерства градостроительства и благоустройства Мурманской области от 27.02.2024 № 32, от 25.07.2024 № 119), следующие изменения:

1.1. В пункте 10.3.1:

1) перечень условно разрешенных видов использования дополнить строкой следующего содержания:

«

1	Обеспечение сельскохозяйственного производства	1.18	<p>1. Размеры земельных участков – не подлежат установлению.</p> <p>2. Минимальный отступ от границ земельного участка – не подлежит установлению.</p> <p>3. Предельное количество этажей или предельная высота – не подлежит установлению.</p> <p>4. Максимальный процент застройки земельных участков – не подлежит установлению.</p>
---	--	------	---

».

2) строки 1 и 2 считать строками 2 и 3.

1.2. Карту градостроительного зонирования городского поселения Мурмаши Кольского муниципального района Мурманской области изложить в редакции согласно приложению № 1 к настоящему приказу.

1.3. Сведения о границах территориальных зон изложить в редакции согласно приложению № 2 к настоящему приказу.

1.4. Карту градостроительного зонирования поселка городского типа Мурмаши изложить в редакции согласно приложению № 3 к настоящему приказу.

2. Направить настоящий приказ с приложением в администрацию муниципального образования городского поселения Мурмаши Кольского муниципального района Мурманской области.

3. Рекомендовать администрации городского поселения Мурмаши Кольского муниципального района Мурманской области опубликовать настоящий приказ в порядке, определенном Уставом муниципального образования городского поселения Мурмаши Кольского муниципального района Мурманской области и разместить в государственной информационной системе обеспечения градостроительной деятельности Мурманской области.

4. Опубликовать настоящий приказ в «Электронном бюллетене Правительства Мурманской области».

5. Разместить настоящий приказ в сети Интернет на официальном сайте Министерства градостроительства и благоустройства Мурманской области.

6. Настоящий приказ вступает в силу со дня официального опубликования.

7. Контроль за исполнением настоящего приказа оставляю за собой.

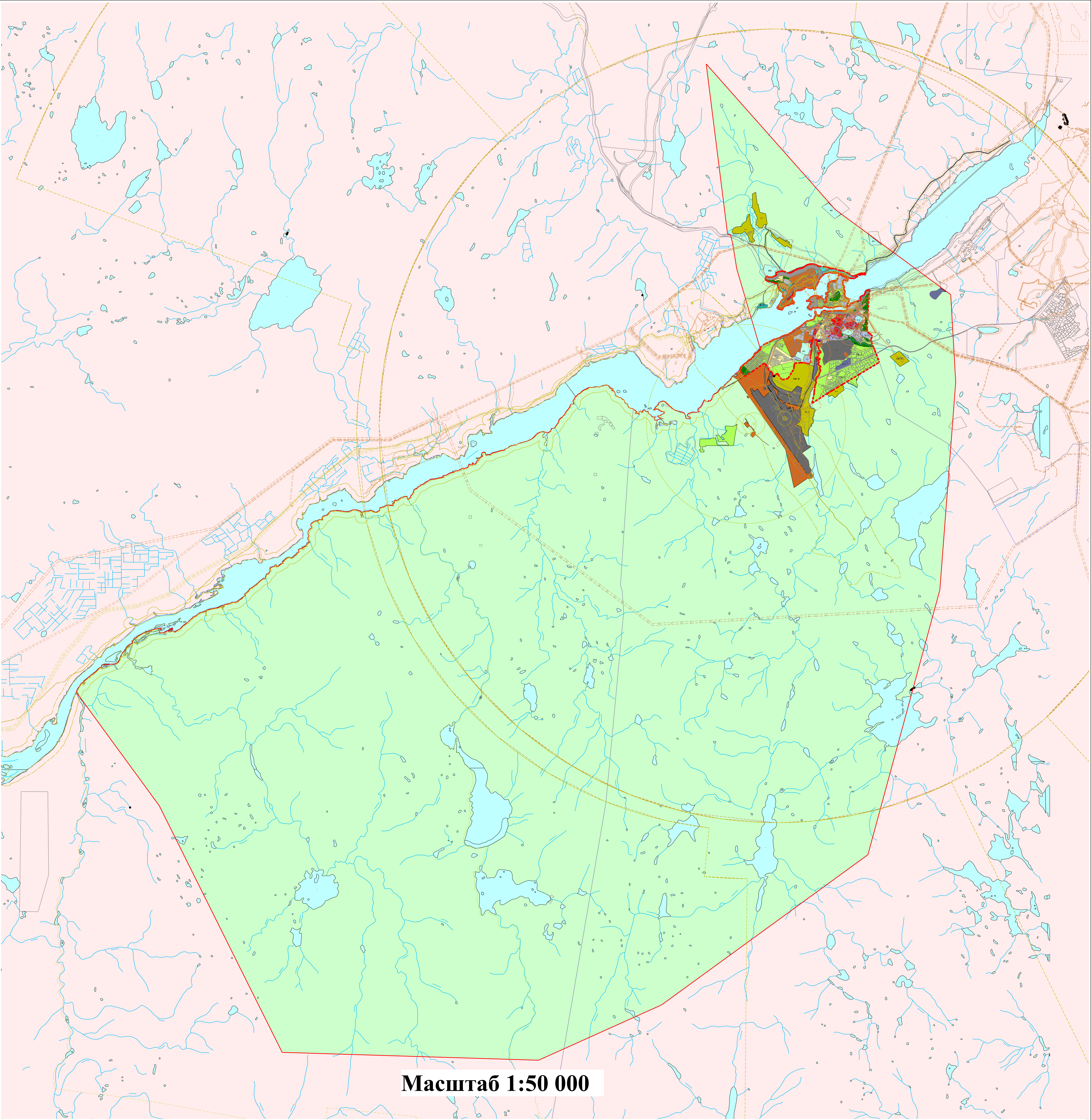
**Министр градостроительства
и благоустройства
Мурманской области**

Э.С. Парамонова

Правила землепользования и застройки городского поселения Мурмаши Кольского муниципального района Мурманской области

Карта градостроительного зонирования городского поселения Мурмаши Кольского муниципального района Мурманской области

Приложение № 1
к приказу Министерства градостроительства
и благоустройства Мурманской области
от 03.06.2025 № 121



Масштаб 1:50 000

Условные обозначения:

	- Граница муниципального образования		- Граница населенного пункта		- Границы земельных участков		- Граница объекта культурного наследия		- Зоны с особыми условиями использования территорий		- Ж-1 Зона застройки индивидуальными жилыми домами		- Ж-2 Зона застройки малоэтажными жилыми домами
	- Ж-3 Зона застройки многоэтажными жилыми домами		- Ц-1 Зона делового, общественного и коммерческого назначения		- Ц-2 Зона размещения объектов здравоохранения		- Ц-3 Зона размещения культовых сооружений		- Ц-4 Зона для занятий физкультурой и спортом		- Ц-5 Зона по обслуживанию производственной зоны		- П-1 Зона размещения производственных и коммунально-складских объектов
	- И-1 Зона размещения объектов инженерной инфраструктуры		- Т-1 Зона размещения объектов автомобильного транспорта		- Т-2 Зона размещения объектов железнодорожного транспорта		- Т-3 Зона размещения объектов воздушного транспорта		- СХ-1 Зона для ведения садоводства и огородничества		- СХ-2 Зона размещения объектов сельскохозяйственного использования		- Р-1 Зеленые насаждения общего пользования
	- Р-2 Санаторий-профилакторий		- Р-3 Спортивно-рекреационная зона		- С-1 Зона размещения кладбищ		- С-2 Зеленые насаждения специального назначения		- РО Зона военных и режимных объектов		- ПР-1 Участки естественных насаждений		

Приложение № 2
к приказу Министерства
градостроительства и благоустройства
Мурманской области
от «03» июня 2025 года № 121

СВЕДЕНИЯ О ГРАНИЦАХ ТЕРРИТОРИАЛЬНЫХ ЗОН

ОПИСАНИЕ МЕСТОПОЛОЖЕНИЯ ГРАНИЦ
Зона застройки индивидуальными жилыми домами (Ж-1)

(наименование объекта, местоположение границ которого описано (далее - объект))

Раздел 1

Сведения об объекте		
№ п/п	Характеристики объекта	Описание характеристик
1	2	3
1	Местоположение объекта	Мурманская область, р-н Кольский, пгт Мурмаши
2	Площадь объекта ± величина погрешности определения площади ($P \pm \Delta P$)	898 034 м² ± 25 м²

3	Иные характеристики объекта	<p>Вид объекта реестра границ: Территориальная зона</p> <p>Виды разрешенного использования земельных участков, расположенных в территориальной зоне:</p> <p>Основной вид разрешенного использования: Для индивидуального жилищного строительства</p> <p>Вспомогательные виды: Специальная деятельность, Служебные гаражи, Стоянка транспортных средств, Размещение гаражей для собственных нужд</p> <p>Основной вид разрешенного использования: Коммунальное обслуживание</p> <p>Вспомогательные виды: Специальная деятельность, Служебные гаражи, Стоянка транспортных средств, Размещение гаражей для собственных нужд</p> <p>Основной вид разрешенного использования: Социальное обслуживание</p> <p>Вспомогательные виды: Специальная деятельность, Служебные гаражи, Стоянка транспортных средств, Размещение гаражей для собственных нужд</p> <p>Основной вид разрешенного использования: Банковская и страховая деятельность</p> <p>Вспомогательные виды: Специальная деятельность, Служебные гаражи, Стоянка транспортных средств, Размещение гаражей для собственных нужд</p> <p>Основной вид разрешенного использования: Культурное развитие</p> <p>Вспомогательные виды: Специальная деятельность, Служебные гаражи, Стоянка транспортных средств, Размещение гаражей для собственных нужд</p> <p>Основной вид разрешенного использования: Амбулаторно-поликлиническое обслуживание</p> <p>Вспомогательные виды: Специальная деятельность, Служебные гаражи, Стоянка транспортных средств, Размещение гаражей для собственных нужд</p> <p>Основной вид разрешенного использования: Дошкольное, начальное и среднее общее образование</p> <p>Вспомогательные виды: Специальная деятельность, Служебные гаражи, Стоянка транспортных средств, Размещение гаражей для собственных нужд</p> <p>Основной вид разрешенного использования: Объекты культурно-досуговой деятельности</p> <p>Вспомогательные виды: Специальная деятельность, Служебные гаражи, Стоянка транспортных средств, Размещение гаражей для собственных нужд</p> <p>Основной вид разрешенного использования: Общественное управление</p> <p>Вспомогательные виды: Специальная деятельность, Служебные гаражи, Стоянка транспортных средств, Размещение гаражей для собственных нужд</p> <p>Основной вид разрешенного использования: Деловое управление</p> <p>Вспомогательные виды: Специальная деятельность, Служебные гаражи, Стоянка транспортных средств, Размещение гаражей для собственных нужд</p> <p>Основной вид разрешенного использования: Магазины</p> <p>Вспомогательные виды: Специальная деятельность, Служебные гаражи, Стоянка транспортных средств, Размещение гаражей для</p>
---	-----------------------------	--

ОПИСАНИЕ МЕСТОПОЛОЖЕНИЯ ГРАНИЦ
Зона застройки индивидуальными жилыми домами (Ж-1)

(наименование объекта, местоположение границ которого описано (далее - объект))

Раздел 1

Сведения об объекте		
№ п/п	Характеристики объекта	Описание характеристик
1	2	3
		<p>собственных нужд</p> <p>Основной вид разрешенного использования: Бытовое обслуживание</p> <p>Вспомогательные виды: Специальная деятельность, Служебные гаражи, Стоянка транспортных средств, Размещение гаражей для собственных нужд</p> <p>Основной вид разрешенного использования: Общественное питание</p> <p>Вспомогательные виды: Специальная деятельность, Служебные гаражи, Стоянка транспортных средств, Размещение гаражей для собственных нужд</p> <p>Основной вид разрешенного использования: Гостиничное обслуживание</p> <p>Вспомогательные виды: Специальная деятельность, Служебные гаражи, Стоянка транспортных средств, Размещение гаражей для собственных нужд</p> <p>Основной вид разрешенного использования: Спорт</p> <p>Вспомогательные виды: Специальная деятельность, Служебные гаражи, Стоянка транспортных средств, Размещение гаражей для собственных нужд</p> <p>Основной вид разрешенного использования: Земельные участки (территории) общего пользования</p> <p>Вспомогательные виды: Специальная деятельность, Служебные гаражи, Стоянка транспортных средств, Размещение гаражей для собственных нужд</p> <p>Основной вид разрешенного использования: Специальная деятельность</p> <p>Вспомогательные виды: Специальная деятельность, Служебные гаражи, Стоянка транспортных средств, Размещение гаражей для собственных нужд</p> <p>Основной вид разрешенного использования: Земельные участки общего назначения</p> <p>Вспомогательные виды: Специальная деятельность, Служебные гаражи, Стоянка транспортных средств, Размещение гаражей для собственных нужд</p> <p>Условно разрешенный вид разрешенного использования: Для ведения личного подсобного хозяйства</p> <p>Вспомогательные виды: Специальная деятельность, Служебные гаражи, Стоянка транспортных средств, Размещение гаражей для собственных нужд</p> <p>Условно разрешенный вид разрешенного использования: Религиозное использование</p> <p>Вспомогательные виды: Специальная деятельность, Служебные гаражи, Стоянка транспортных средств, Размещение гаражей для собственных нужд</p> <p>Условно разрешенный вид разрешенного использования: Объекты дорожного сервиса</p> <p>Вспомогательные виды: Специальная деятельность, Служебные гаражи, Стоянка транспортных средств, Размещение гаражей для собственных нужд</p> <p>Условно разрешенный вид разрешенного использования: Склад</p> <p>Вспомогательные виды: Специальная деятельность, Служебные гаражи, Стоянка транспортных средств, Размещение гаражей для собственных нужд</p>

Раздел 2

Сведения о местоположении границ объекта					
1. Система координат		МСК-51			
2. Сведения о характерных точках границ объекта					
Обозначение характерных точек границ	Координаты, м		Метод определения координат характерной точки	Средняя квадратическая погрешность положения характерной точки (Mt), м	Описание обозначения точки на местности (при наличии)
	X	Y			
1	2	3	4	5	6
Ж-1(1)					
2120518	624 823,97	1 429 820,77	Картометрический метод	25,00	—
2120553	624 758,70	1 429 814,13		25,00	
2120552	624 680,19	1 429 446,73		25,00	
2120551	624 643,94	1 429 314,87		25,00	
2120550	624 634,12	1 429 279,17		25,00	
2120549	624 626,55	1 429 251,62		25,00	
2120548	624 618,98	1 429 224,07		25,00	
2120547	624 611,40	1 429 196,52		25,00	
2120546	624 603,83	1 429 168,97		25,00	
2120545	624 592,63	1 429 128,22		25,00	
2120544	624 585,33	1 429 101,66		25,00	
2120543	624 577,75	1 429 074,11		25,00	
2120542	624 570,18	1 429 046,56		25,00	
2120541	624 562,60	1 429 019,01		25,00	
2120540	624 555,03	1 428 991,46		25,00	
2120539	624 552,62	1 428 982,68		25,00	
2120538	624 547,45	1 428 963,91		25,00	
2120537	624 539,88	1 428 936,35		25,00	
2120536	624 532,30	1 428 908,80		25,00	
2120535	624 524,74	1 428 881,25		25,00	
2120534	624 519,44	1 428 861,99		25,00	
2120533	624 517,21	1 428 858,73		25,00	
2120532	624 499,16	1 428 811,68		25,00	
2120531	624 498,00	1 428 809,22		25,00	
2120530	624 525,97	1 428 796,16		25,00	
2120529	624 530,86	1 428 793,77		25,00	
2120528	624 579,34	1 428 770,69		25,00	
2120527	624 905,02	1 428 877,16		25,00	
2120526	625 023,39	1 428 916,27		25,00	
2120525	625 189,95	1 428 970,97		25,00	
2120524	625 278,86	1 429 007,25		25,00	
2120523	625 318,81	1 429 032,64		25,00	
2120522	625 350,00	1 429 056,00	25,00		
2120521	625 325,97	1 429 102,85	25,00		
2120520	625 320,53	1 429 118,93	25,00		
2120519	624 913,76	1 429 693,98	25,00		
2120518	624 823,97	1 429 820,77	25,00		
Вырез 1 из 2					
2120554	624 957,86	1 429 185,34	Картометрический метод	25,00	—
2120555	624 965,61	1 429 174,39		25,00	
2120556	624 981,44	1 429 152,02		25,00	
2120557	624 997,26	1 429 129,65		25,00	
2120558	625 013,09	1 429 107,28		25,00	
2120559	624 997,91	1 429 056,83		25,00	
2120560	624 957,18	1 429 063,98		25,00	
2120561	624 929,05	1 429 068,92		25,00	

Раздел 2

Сведения о местоположении границ объекта					
1	2	3	4	5	6
2120562	624 932,46	1 429 083,59	Картометрический метод	25,00	—
2120563	624 938,51	1 429 107,81		25,00	
2120564	624 945,44	1 429 135,57		25,00	
2120565	624 952,35	1 429 163,24		25,00	
2120554	624 957,86	1 429 185,34		25,00	
Вырез 2 из 2					
2120566	624 797,65	1 429 778,51	Картометрический метод	25,00	—
2120567	624 865,20	1 429 684,13		25,00	
2120568	624 832,41	1 429 661,67		25,00	
2120569	624 815,91	1 429 685,00		25,00	
2120570	624 790,05	1 429 721,56		25,00	
2120566	624 797,65	1 429 778,51		25,00	
Ж-1(2)					
2120554	624 957,86	1 429 185,34	Картометрический метод	25,00	—
2120555	624 965,61	1 429 174,39		25,00	
2120556	624 981,44	1 429 152,02		25,00	
2120557	624 997,26	1 429 129,65		25,00	
2120558	625 013,09	1 429 107,28		25,00	
2120559	624 997,91	1 429 056,83		25,00	
2120560	624 957,18	1 429 063,98		25,00	
2120561	624 929,05	1 429 068,92		25,00	
2120562	624 932,46	1 429 083,59		25,00	
2120563	624 938,51	1 429 107,81		25,00	
2120564	624 945,44	1 429 135,57		25,00	
2120565	624 952,35	1 429 163,24		25,00	
2120554	624 957,86	1 429 185,34		25,00	
Ж-1(3)					
2120566	624 797,65	1 429 778,51	Картометрический метод	25,00	—
2120567	624 865,20	1 429 684,13		25,00	
2120568	624 832,41	1 429 661,67		25,00	
2120569	624 815,91	1 429 685,00		25,00	
2120570	624 790,05	1 429 721,56		25,00	
2120566	624 797,65	1 429 778,51		25,00	
Ж-1(4)					
2120571	625 737,12	1 431 111,16	Картометрический метод	25,00	—
2120572	625 739,72	1 431 104,92		25,00	
2120573	625 746,97	1 431 083,86		25,00	
2120574	625 753,44	1 431 068,61		25,00	
2120575	625 761,62	1 431 060,82		25,00	
2120576	625 763,21	1 431 055,79		25,00	
2120577	625 767,91	1 431 040,99		25,00	
2120578	625 778,18	1 431 040,40		25,00	
2120579	625 782,30	1 431 023,31		25,00	
2120580	625 784,76	1 431 013,06		25,00	
2120581	625 790,71	1 430 988,25		25,00	
2120582	625 792,89	1 430 979,20		25,00	
2120583	625 798,89	1 430 958,44		25,00	
2120584	625 803,24	1 430 943,38		25,00	
2120585	625 804,38	1 430 938,43		25,00	
2120586	625 850,24	1 430 954,56		25,00	
2120587	625 943,06	1 430 980,71		25,00	
2120588	625 965,25	1 430 920,75		25,00	
2120589	625 983,67	1 430 927,14		25,00	
2120590	625 973,10	1 430 950,36		25,00	
2120591	625 992,80	1 430 959,21		25,00	

Раздел 2

Сведения о местоположении границ объекта					
1	2	3	4	5	6
2120592	626 012,52	1 430 935,48	Картометрический метод	25,00	—
2120593	626 021,71	1 430 928,22		25,00	
2120594	626 056,91	1 430 943,76		25,00	
2120595	626 064,64	1 430 926,52		25,00	
2120596	626 088,88	1 430 939,07		25,00	
2120597	626 119,04	1 430 967,25		25,00	
2120598	626 122,87	1 430 973,82		25,00	
2120599	626 128,15	1 430 984,94		25,00	
2120600	626 085,34	1 431 032,67		25,00	
2120601	626 091,39	1 431 036,40		25,00	
2120602	626 114,68	1 431 048,95		25,00	
2120603	626 139,56	1 431 060,48		25,00	
2120604	626 153,98	1 431 065,99		25,00	
2120605	626 160,30	1 431 066,97		25,00	
2120606	626 161,08	1 431 064,55		25,00	
2120607	626 164,33	1 431 065,52		25,00	
2120608	626 169,81	1 431 065,55		25,00	
2120609	626 187,50	1 431 061,43		25,00	
2120610	626 187,82	1 431 060,63		25,00	
2120611	626 208,45	1 431 057,51		25,00	
2120612	626 220,03	1 431 050,72		25,00	
2120613	626 230,08	1 431 048,04		25,00	
2120614	626 242,73	1 431 034,15		25,00	
2120615	626 266,63	1 431 013,14		25,00	
2120616	626 276,99	1 431 002,19		25,00	
2120617	626 286,12	1 430 986,75		25,00	
2120618	626 264,70	1 430 975,87		25,00	
2120619	626 239,79	1 430 954,60		25,00	
2120620	626 208,13	1 430 913,84		25,00	
2120621	626 174,11	1 430 880,29		25,00	
2120622	626 152,18	1 430 853,51		25,00	
2120623	626 148,52	1 430 851,75		25,00	
2120624	626 138,46	1 430 836,63		25,00	
2120625	626 114,48	1 430 812,72		25,00	
2120626	626 110,04	1 430 803,37		25,00	
2120627	626 107,38	1 430 797,76		25,00	
2120628	626 085,44	1 430 773,90		25,00	
2120629	626 069,18	1 430 758,82		25,00	
2120630	626 066,64	1 430 757,31		25,00	
2120631	626 056,40	1 430 751,22		25,00	
2120632	626 044,13	1 430 745,61		25,00	
2120633	626 020,89	1 430 737,25		25,00	
2120634	625 991,59	1 430 729,62		25,00	
2120635	625 983,61	1 430 729,89		25,00	
2120636	625 977,42	1 430 728,89		25,00	
2120637	625 945,75	1 430 718,40		25,00	
2120638	625 941,25	1 430 714,10		25,00	
2120639	625 935,98	1 430 706,07		25,00	
2120640	625 904,69	1 430 681,53		25,00	
2120641	625 887,77	1 430 670,15		25,00	
2120642	625 857,58	1 430 653,38		25,00	
2120643	625 850,70	1 430 649,11		25,00	
2120644	625 789,15	1 430 620,27		25,00	
2120645	625 763,59	1 430 614,68		25,00	
2120646	625 757,85	1 430 615,06		25,00	

Раздел 2

Сведения о местоположении границ объекта					
1	2	3	4	5	6
2120647	625 749,36	1 430 612,42	Картометрический метод	25,00	—
2120648	625 736,46	1 430 605,70		25,00	
2120649	625 722,71	1 430 601,64		25,00	
2120650	625 704,90	1 430 598,79		25,00	
2120651	625 678,91	1 430 596,73		25,00	
2120652	625 659,19	1 430 593,86		25,00	
2120653	625 587,30	1 430 583,40		25,00	
2120654	625 594,05	1 430 604,86		25,00	
2120655	625 596,38	1 430 622,72		25,00	
2120656	625 592,46	1 430 669,42		25,00	
2120657	625 584,27	1 430 724,77		25,00	
2120658	625 581,08	1 430 765,02		25,00	
2120659	625 576,74	1 430 817,51		25,00	
2120660	625 577,56	1 430 828,78		25,00	
2120661	625 580,11	1 430 838,61		25,00	
2120662	625 586,12	1 430 899,65		25,00	
2120663	625 587,77	1 430 916,44		25,00	
2120664	625 592,19	1 430 921,37		25,00	
2120665	625 597,31	1 430 944,88		25,00	
2120666	625 602,84	1 430 970,26		25,00	
2120667	625 608,18	1 430 994,76		25,00	
2120668	625 610,89	1 431 007,20		25,00	
2120669	625 616,41	1 431 005,54		25,00	
2120670	625 619,08	1 431 014,36		25,00	
2120671	625 645,36	1 431 017,17		25,00	
2120672	625 651,80	1 431 015,59		25,00	
2120673	625 653,33	1 431 006,25		25,00	
2120674	625 672,21	1 431 004,62		25,00	
2120675	625 669,13	1 431 014,08		25,00	
2120676	625 671,46	1 431 021,12		25,00	
2120677	625 667,93	1 431 022,38		25,00	
2120678	625 676,40	1 431 046,07		25,00	
2120679	625 679,38	1 431 045,00		25,00	
2120680	625 682,69	1 431 054,98		25,00	
2120681	625 690,65	1 431 055,71		25,00	
2120682	625 682,15	1 431 071,02		25,00	
2120683	625 703,46	1 431 076,35	25,00		
2120684	625 709,28	1 431 076,07	25,00		
2120685	625 721,82	1 431 075,47	25,00		
2120571	625 737,12	1 431 111,16	25,00		
Ж-1(5)					
2120686	626 658,58	1 432 502,57	Картометрический метод	25,00	—
2120687	626 699,80	1 432 403,65		25,00	
2120688	626 717,97	1 432 357,51		25,00	
2120689	626 707,74	1 432 356,45		25,00	
2120690	626 675,17	1 432 314,78		25,00	
2120691	626 698,13	1 432 296,24		25,00	
2120692	626 710,71	1 432 270,68		25,00	
2120693	626 695,45	1 432 247,40		25,00	
2120694	626 678,24	1 432 223,15		25,00	
2120695	626 644,59	1 432 183,14		25,00	
2120696	626 610,47	1 432 214,87		25,00	
2120697	626 640,64	1 432 253,80		25,00	
2120698	626 617,68	1 432 264,37		25,00	
2120699	626 597,22	1 432 269,35		25,00	

Раздел 2

Сведения о местоположении границ объекта					
1	2	3	4	5	6
2120700	626 556,20	1 432 306,23	Картометрический метод	25,00	—
2120701	626 513,19	1 432 252,98		25,00	
2120702	626 498,93	1 432 242,06		25,00	
2120703	626 490,30	1 432 235,15		25,00	
2120704	626 485,26	1 432 243,67		25,00	
2120705	626 482,71	1 432 248,72		25,00	
2120706	626 471,88	1 432 265,97		25,00	
2120707	626 466,93	1 432 274,02		25,00	
2120708	626 455,61	1 432 286,60		25,00	
2120709	626 428,21	1 432 317,03		25,00	
2120710	626 416,62	1 432 330,61		25,00	
2120711	626 406,41	1 432 345,11		25,00	
2120712	626 405,19	1 432 350,18		25,00	
2120713	626 399,78	1 432 372,47		25,00	
2120714	626 397,47	1 432 381,20		25,00	
2120715	626 396,94	1 432 386,58		25,00	
2120716	626 397,22	1 432 391,86		25,00	
2120717	626 397,46	1 432 396,37		25,00	
2120718	626 369,35	1 432 395,42		25,00	
2120719	626 353,68	1 432 394,71		25,00	
2120720	626 350,64	1 432 394,17		25,00	
2120721	626 331,52	1 432 386,68		25,00	
2120722	626 324,77	1 432 382,63		25,00	
2120723	626 313,99	1 432 375,12		25,00	
2120724	626 295,71	1 432 360,66		25,00	
2120725	626 283,58	1 432 351,05		25,00	
2120726	626 260,52	1 432 330,80		25,00	
2120727	626 245,69	1 432 318,09		25,00	
2120728	626 229,20	1 432 305,87		25,00	
2120729	626 216,69	1 432 294,93		25,00	
2120730	626 193,02	1 432 314,80		25,00	
2120731	626 300,50	1 432 393,54		25,00	
2120732	626 295,42	1 432 409,68		25,00	
2120733	626 315,48	1 432 433,74		25,00	
2120734	626 310,07	1 432 437,01		25,00	
2120735	626 303,74	1 432 446,11		25,00	
2120736	626 287,42	1 432 453,98		25,00	
2120737	626 285,43	1 432 459,96		25,00	
2120738	626 307,56	1 432 467,68		25,00	
2120739	626 324,68	1 432 466,74		25,00	
2120740	626 327,61	1 432 466,91		25,00	
2120741	626 328,67	1 432 467,03		25,00	
2120742	626 344,82	1 432 465,48		25,00	
2120743	626 347,27	1 432 479,51		25,00	
2120744	626 359,08	1 432 499,07		25,00	
2120745	626 433,91	1 432 475,78		25,00	
2120746	626 476,35	1 432 397,51		25,00	
2120747	626 490,52	1 432 397,33		25,00	
2120748	626 508,85	1 432 391,76		25,00	
2120749	626 551,34	1 432 419,18		25,00	
2120750	626 568,84	1 432 429,76		25,00	
2120686	626 658,58	1 432 502,57		25,00	
Ж-1(6)					
2120751	626 523,67	1 431 393,23	Картометрический метод	25,00	—
2120752	626 521,32	1 431 367,48		25,00	

Раздел 2

Сведения о местоположении границ объекта					
1	2	3	4	5	6
2120753	626 524,71	1 431 348,74	Картометрический метод	25,00	—
2120754	626 531,67	1 431 331,34		25,00	
2120755	626 541,88	1 431 311,50		25,00	
2120756	626 549,52	1 431 287,74		25,00	
2120757	626 545,50	1 431 181,44		25,00	
2120758	626 542,75	1 431 159,74		25,00	
2120759	626 517,37	1 431 153,17		25,00	
2120760	626 478,88	1 431 094,38		25,00	
2120761	626 472,09	1 431 062,66		25,00	
2120762	626 483,16	1 431 057,10		25,00	
2120763	626 481,08	1 431 052,22		25,00	
2120764	626 469,84	1 431 058,12		25,00	
2120765	626 449,34	1 431 015,62		25,00	
2120766	626 484,57	1 431 002,47		25,00	
2120767	626 467,26	1 430 989,30		25,00	
2120768	626 451,51	1 430 982,22		25,00	
2120769	626 426,79	1 430 977,13		25,00	
2120770	626 373,32	1 430 976,33		25,00	
2120771	626 323,57	1 430 977,46		25,00	
2120772	626 322,44	1 430 979,17		25,00	
2120773	626 307,26	1 430 986,82		25,00	
2120774	626 294,85	1 431 011,99		25,00	
2120775	626 279,71	1 431 017,65		25,00	
2120776	626 251,59	1 431 044,57		25,00	
2120777	626 239,49	1 431 057,50		25,00	
2120778	626 195,03	1 431 073,39		25,00	
2120779	626 172,30	1 431 077,12		25,00	
2120780	626 168,06	1 431 077,06		25,00	
2120781	626 153,50	1 431 076,99		25,00	
2120782	626 128,06	1 431 067,81		25,00	
2120783	626 114,15	1 431 106,01		25,00	
2120784	626 136,75	1 431 109,65		25,00	
2120785	626 133,45	1 431 140,50		25,00	
2120786	626 162,50	1 431 144,85		25,00	
2120787	626 179,80	1 431 132,96		25,00	
2120788	626 201,55	1 431 124,11		25,00	
2120789	626 209,88	1 431 134,17		25,00	
2120790	626 221,61	1 431 139,81		25,00	
2120791	626 195,15	1 431 157,00		25,00	
2120792	626 190,25	1 431 166,42		25,00	
2120793	626 193,52	1 431 177,64		25,00	
2120794	626 189,15	1 431 185,20		25,00	
2120795	626 191,27	1 431 193,33		25,00	
2120796	626 180,77	1 431 219,07		25,00	
2120797	626 178,95	1 431 230,11		25,00	
2120798	626 225,24	1 431 257,08		25,00	
2120799	626 231,55	1 431 261,07		25,00	
2120800	626 273,74	1 431 200,41		25,00	
2120801	626 285,14	1 431 181,18		25,00	
2120802	626 297,00	1 431 159,33		25,00	
2120803	626 287,45	1 431 139,99		25,00	
2120804	626 276,16	1 431 125,63		25,00	
2120805	626 272,69	1 431 115,70		25,00	
2120806	626 319,73	1 431 065,81		25,00	
2120807	626 332,34	1 431 037,34		25,00	

Раздел 2

Сведения о местоположении границ объекта					
1	2	3	4	5	6
2120808	626 322,19	1 431 025,41	Картометрический метод	25,00	—
2120809	626 329,87	1 431 016,67		25,00	
2120810	626 343,21	1 431 016,39		25,00	
2120811	626 353,17	1 431 033,60		25,00	
2120812	626 354,95	1 431 032,71		25,00	
2120813	626 359,83	1 431 040,52		25,00	
2120814	626 373,81	1 431 031,94		25,00	
2120815	626 381,47	1 431 035,83		25,00	
2120816	626 389,76	1 431 018,86		25,00	
2120817	626 429,42	1 431 025,33		25,00	
2120818	626 432,26	1 431 037,16		25,00	
2120819	626 435,78	1 431 048,16		25,00	
2120820	626 446,56	1 431 058,61		25,00	
2120821	626 450,92	1 431 066,31		25,00	
2120822	626 464,48	1 431 060,77		25,00	
2120823	626 476,96	1 431 139,16		25,00	
2120824	626 476,31	1 431 170,55		25,00	
2120825	626 477,55	1 431 181,78		25,00	
2120826	626 474,81	1 431 189,46		25,00	
2120827	626 477,75	1 431 190,42		25,00	
2120828	626 470,57	1 431 209,31		25,00	
2120829	626 470,13	1 431 252,33		25,00	
2120830	626 443,89	1 431 237,79		25,00	
2120831	626 417,65	1 431 223,25		25,00	
2120832	626 388,81	1 431 207,85		25,00	
2120833	626 370,61	1 431 250,74		25,00	
2120834	626 371,51	1 431 259,40		25,00	
2120835	626 375,81	1 431 269,38		25,00	
2120836	626 390,95	1 431 283,60		25,00	
2120837	626 417,19	1 431 298,15		25,00	
2120838	626 393,04	1 431 329,45	25,00		
2120839	626 414,64	1 431 342,71	25,00		
2120840	626 416,05	1 431 352,95	25,00		
2120841	626 475,11	1 431 388,23	25,00		
2120751	626 523,67	1 431 393,23	25,00		
Ж-1(7)					
2120842	627 865,53	1 429 396,11	Картометрический метод	25,00	—
2120843	627 869,92	1 429 388,22		25,00	
2120844	627 875,93	1 429 378,08		25,00	
2120845	627 886,36	1 429 382,27		25,00	
2120846	627 980,69	1 429 384,58		25,00	
2120847	627 986,59	1 429 340,47		25,00	
2120848	627 985,08	1 429 289,24		25,00	
2120849	627 974,74	1 429 245,01		25,00	
2120850	627 957,00	1 429 213,46		25,00	
2120851	627 970,75	1 429 208,68		25,00	
2120852	627 963,53	1 429 187,93		25,00	
2120853	627 960,67	1 429 188,97		25,00	
2120854	627 959,04	1 429 184,28		25,00	
2120855	627 954,65	1 429 171,66		25,00	
2120856	627 930,44	1 429 180,03		25,00	
2120857	627 911,10	1 429 162,43		25,00	
2120858	627 923,31	1 429 158,18		25,00	
2120859	627 910,35	1 429 121,08		25,00	
2120860	627 895,68	1 429 116,38	25,00		

Раздел 2

Сведения о местоположении границ объекта					
1	2	3	4	5	6
2120861	627 890,45	1 429 108,71	Картометрический метод	25,00	—
2120862	627 864,94	1 429 071,31		25,00	
2120863	627 862,37	1 429 067,54		25,00	
2120864	627 838,51	1 429 032,54		25,00	
2120865	627 834,33	1 429 026,41		25,00	
2120866	627 776,52	1 429 073,43		25,00	
2120867	627 822,26	1 429 201,39		25,00	
2120868	627 738,19	1 429 341,71		25,00	
2120869	627 767,85	1 429 359,66		25,00	
2120870	627 777,29	1 429 367,38		25,00	
2120871	627 788,88	1 429 380,04		25,00	
2120872	627 822,49	1 429 374,11		25,00	
2120873	627 835,33	1 429 373,39		25,00	
2120874	627 857,19	1 429 390,93		25,00	
2120842	627 865,53	1 429 396,11	25,00		
Ж-1(8)					
2120875	626 051,70	1 431 175,84	Картометрический метод	25,00	—
2120876	626 074,10	1 431 104,55		25,00	
2120877	626 079,88	1 431 084,41		25,00	
2120878	626 083,23	1 431 073,86		25,00	
2120879	626 092,71	1 431 076,41		25,00	
2120880	626 094,93	1 431 068,38		25,00	
2120881	626 100,74	1 431 053,78		25,00	
2120882	626 090,56	1 431 050,16		25,00	
2120883	626 072,56	1 431 043,02		25,00	
2120884	626 062,61	1 431 078,21		25,00	
2120885	626 063,66	1 431 089,77		25,00	
2120886	626 021,36	1 431 073,68		25,00	
2120887	626 037,36	1 431 024,42		25,00	
2120888	626 032,05	1 431 021,62		25,00	
2120889	626 015,16	1 431 015,90		25,00	
2120890	625 990,40	1 431 008,40		25,00	
2120891	625 954,90	1 430 996,65		25,00	
2120892	625 941,61	1 430 990,40		25,00	
2120893	625 913,63	1 431 067,91		25,00	
2120894	625 891,18	1 431 135,28		25,00	
2120895	625 899,19	1 431 137,11		25,00	
2120896	625 936,93	1 431 151,45		25,00	
2120897	625 943,56	1 431 153,97		25,00	
2120898	625 946,25	1 431 146,99		25,00	
2120899	625 957,65	1 431 116,93		25,00	
2120900	625 959,68	1 431 117,66		25,00	
2120901	625 962,92	1 431 111,58		25,00	
2120902	625 967,72	1 431 114,10		25,00	
2120903	625 962,72	1 431 122,90		25,00	
2120904	625 952,34	1 431 147,54		25,00	
2120905	625 965,07	1 431 152,00		25,00	
2120906	625 982,93	1 431 158,27		25,00	
2120907	625 984,73	1 431 153,20		25,00	
2120908	625 986,28	1 431 151,14		25,00	
2120909	626 009,93	1 431 160,07		25,00	
2120910	626 033,58	1 431 169,00		25,00	
2120875	626 051,70	1 431 175,84		25,00	
Ж-1(9)					
2120911	624 140,98	1 431 236,47	Картометрический метод	25,00	—

Раздел 2

Сведения о местоположении границ объекта					
1	2	3	4	5	6
2120912	624 213,52	1 431 217,63	Картометрический метод	25,00	—
2120913	624 163,79	1 431 048,87		25,00	
2120914	624 072,14	1 431 046,64		25,00	
2120915	624 078,20	1 431 202,16		25,00	
2120911	624 140,98	1 431 236,47		25,00	
Ж-1(10)					
2120916	626 331,76	1 430 965,99	Картометрический метод	25,00	—
2120917	626 352,06	1 430 965,43		25,00	
2120918	626 370,71	1 430 964,22		25,00	
2120919	626 368,43	1 430 946,23		25,00	
2120920	626 385,85	1 430 915,12		25,00	
2120921	626 385,98	1 430 913,65		25,00	
2120922	626 384,09	1 430 912,34		25,00	
2120923	626 380,33	1 430 909,74		25,00	
2120924	626 328,15	1 430 879,02		25,00	
2120925	626 299,09	1 430 899,93		25,00	
2120926	626 288,44	1 430 885,19		25,00	
2120927	626 269,88	1 430 857,29		25,00	
2120928	626 274,31	1 430 854,66		25,00	
2120929	626 269,81	1 430 847,27		25,00	
2120930	626 285,84	1 430 835,64		25,00	
2120931	626 255,58	1 430 804,04		25,00	
2120932	626 235,43	1 430 822,16		25,00	
2120933	626 227,91	1 430 827,10		25,00	
2120934	626 225,87	1 430 832,14		25,00	
2120935	626 252,60	1 430 870,32		25,00	
2120936	626 249,64	1 430 872,76		25,00	
2120937	626 273,01	1 430 906,56		25,00	
2120938	626 291,00	1 430 925,17		25,00	
2120939	626 287,53	1 430 928,89		25,00	
2120940	626 277,02	1 430 918,34		25,00	
2120941	626 269,37	1 430 910,66		25,00	
2120942	626 244,53	1 430 933,11		25,00	
2120943	626 285,66	1 430 959,22		25,00	
2120916	626 331,76	1 430 965,99		25,00	
Ж-1(11)					
2120944	623 883,75	1 431 085,74	Картометрический метод	25,00	—
2120945	623 925,11	1 431 050,44		25,00	
2120946	623 944,31	1 431 069,88		25,00	
2120947	624 036,40	1 430 995,85		25,00	
2120948	624 007,80	1 430 983,62		25,00	
2120949	623 974,11	1 430 988,02		25,00	
2120950	623 939,91	1 431 005,00		25,00	
2120951	623 907,36	1 430 995,14		25,00	
2120944	623 883,75	1 431 085,74		25,00	
Ж-1(12)					
2120952	626 000,36	1 432 169,57	Картометрический метод	25,00	—
2120953	626 006,24	1 432 163,77		25,00	
2120954	626 011,97	1 432 157,50		25,00	
2120955	626 007,09	1 432 141,53		25,00	
2120956	626 003,72	1 432 135,89		25,00	
2120957	625 999,13	1 432 089,71		25,00	
2120958	625 994,85	1 432 067,00		25,00	
2120959	625 984,90	1 432 031,91		25,00	
2120960	625 981,84	1 432 020,06		25,00	

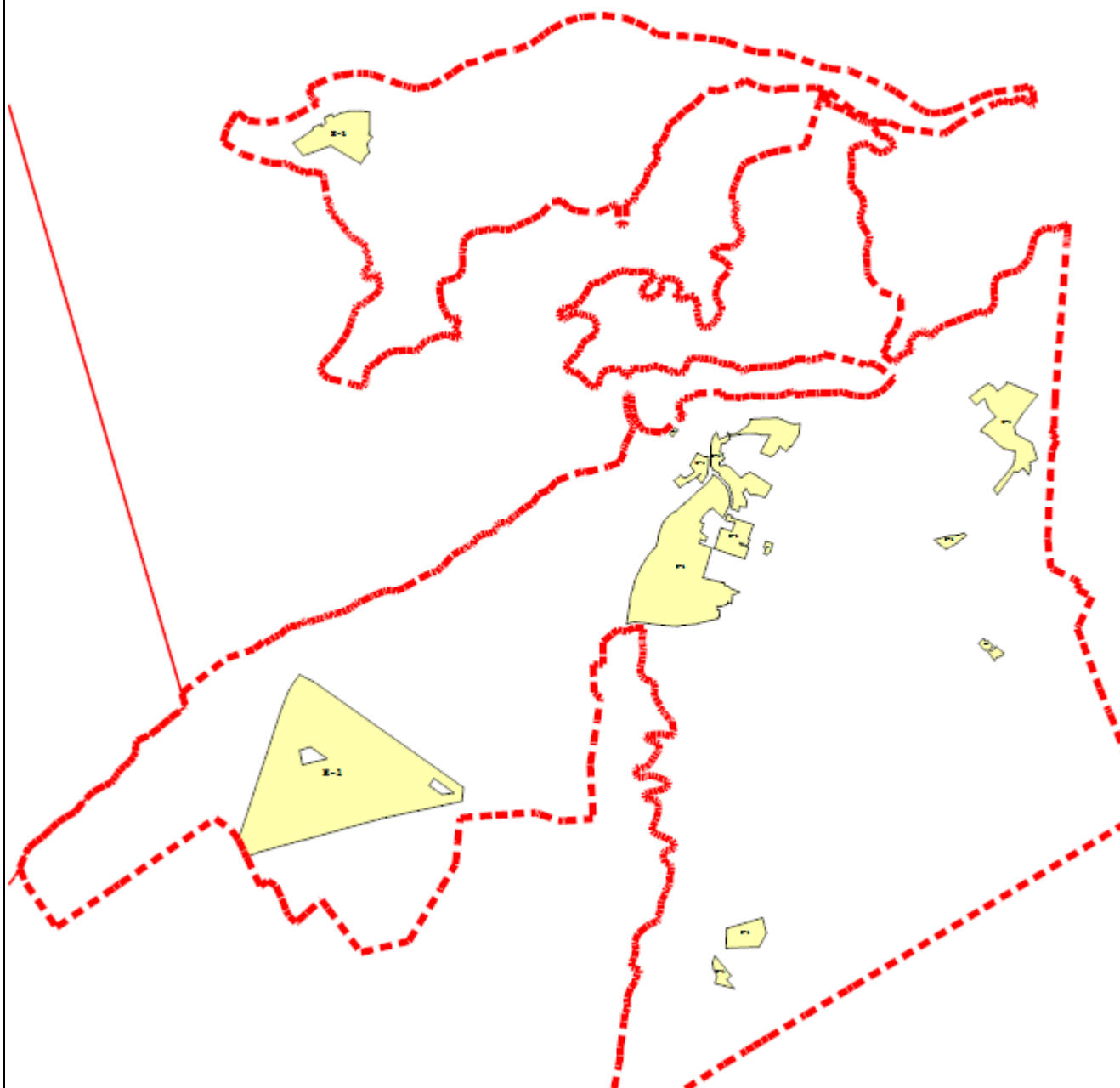
Раздел 2

Сведения о местоположении границ объекта					
1	2	3	4	5	6
2120961	625 964,33	1 432 037,37	Картометрический метод	25,00	—
2120962	625 965,86	1 432 038,96		25,00	
2120963	625 957,74	1 432 046,75		25,00	
2120964	625 935,48	1 432 073,95		25,00	
2120965	625 966,63	1 432 127,40		25,00	
2120966	625 974,33	1 432 135,66		25,00	
2120967	625 977,84	1 432 139,23		25,00	
2120968	625 987,59	1 432 151,15		25,00	
2120969	625 987,43	1 432 153,47		25,00	
2120952	626 000,36	1 432 169,57		25,00	
Ж-1(13)					
2120970	625 450,55	1 432 343,31	Картометрический метод	25,00	—
2120971	625 456,05	1 432 338,00		25,00	
2120972	625 483,00	1 432 308,00		25,00	
2120973	625 476,43	1 432 302,84		25,00	
2120974	625 472,60	1 432 300,70		25,00	
2120975	625 459,21	1 432 283,15		25,00	
2120976	625 468,00	1 432 275,00		25,00	
2120977	625 480,03	1 432 289,28		25,00	
2120978	625 484,00	1 432 294,00		25,00	
2120979	625 508,03	1 432 270,90		25,00	
2120980	625 504,16	1 432 267,68		25,00	
2120981	625 510,90	1 432 254,97		25,00	
2120982	625 516,59	1 432 251,60		25,00	
2120983	625 520,10	1 432 249,52		25,00	
2120984	625 496,20	1 432 226,00		25,00	
2120985	625 466,16	1 432 252,13		25,00	
2120986	625 467,07	1 432 263,45		25,00	
2120987	625 415,47	1 432 300,33		25,00	
2120988	625 430,32	1 432 308,55		25,00	
2120989	625 435,35	1 432 325,31		25,00	
2120990	625 441,91	1 432 338,26	25,00		
2120970	625 450,55	1 432 343,31	25,00		
Ж-1(14)					
2120991	625 963,56	1 431 264,77	Картометрический метод	25,00	—
2120992	625 973,64	1 431 233,42		25,00	
2120993	625 945,39	1 431 223,18		25,00	
2120994	625 940,62	1 431 234,27		25,00	
2120995	625 928,43	1 431 229,59		25,00	
2120996	625 915,46	1 431 224,52		25,00	
2120997	625 911,00	1 431 237,79		25,00	
2120998	625 923,20	1 431 252,99		25,00	
2120999	625 950,79	1 431 262,78		25,00	
2120991	625 963,56	1 431 264,77		25,00	
Ж-1(15)					
2121000	626 492,86	1 430 822,62	Картометрический метод	25,00	—
2121001	626 504,04	1 430 809,74		25,00	
2121002	626 475,29	1 430 783,90		25,00	
2121003	626 462,63	1 430 797,55		25,00	
2121000	626 492,86	1 430 822,62		25,00	
3. Сведения о характерных точках части (частей) границы объекта					
1	2	3	4	5	6
—	—	—	—	—	—

Раздел 3





Сведения о местоположении измененных (уточненных) границ объекта							
1. Система координат		МСК-51					
2. Сведения о характерных точках границ объекта							
Обозначение характерных точек границы	Существующие координаты, м		Измененные (уточненные) координаты, м		Метод определения координат характерной точки	Средняя квадратическа я погрешность положения характерной точки (Mt), м	Описание обозначения точки на местности (при наличии)
	X	Y	X	Y			
1	2	3	4	5	6	7	8
—	—	—	—	—	—	—	—
3. Сведения о характерных точках части (частей) границы объекта							
1	2	3	4	5	6	7	8
—	—	—	—	—	—	—	—

Раздел 4
План границ объекта



Масштаб 1:30 000

Используемые условные знаки и обозначения:

-  - Граница муниципального образования
-  - Граница населенного пункта
-  - Границы земельных участков
-  - Ж-1 Зона застройки индивидуальными жилыми домами

Подпись _____ Дата « 17 » _____ мая 20 24 г.

Место для оттиска печати (при наличии) лица, составившего описание местоположения границ объекта

Прохождение границы		Описание прохождения границы
от точки	до точки	
1	2	3
—	—	—

ОПИСАНИЕ МЕСТОПОЛОЖЕНИЯ ГРАНИЦ
Зона застройки малоэтажными жилыми домами (Ж-2)

(наименование объекта, местоположение границ которого описано (далее - объект))

Раздел 1

Сведения об объекте		
№ п/п	Характеристики объекта	Описание характеристик
1	2	3
1	Местоположение объекта	Мурманская область, р-н Кольский, пгт Мурмаши
2	Площадь объекта ± величина погрешности определения площади ($P \pm \Delta P$)	206 494 м² ± 25 м²
	Иные характеристики объекта	<p>Вид объекта реестра границ: Территориальная зона</p> <p>Виды разрешенного использования земельных участков, расположенных в территориальной зоне:</p> <p>Основной вид разрешенного использования: Малоэтажная многоквартирная жилая застройка</p> <p>Вспомогательные виды: Размещение гаражей для собственных нужд, Служебные гаражи, Стоянка транспортных средств, Благоустройство территории</p> <p>Основной вид разрешенного использования: Среднеэтажная жилая застройка</p> <p>Вспомогательные виды: Размещение гаражей для собственных нужд, Служебные гаражи, Стоянка транспортных средств, Благоустройство территории</p> <p>Основной вид разрешенного использования: Хранение автотранспорта</p> <p>Вспомогательные виды: Размещение гаражей для собственных нужд, Служебные гаражи, Стоянка транспортных средств, Благоустройство территории</p> <p>Основной вид разрешенного использования: Размещение гаражей для собственных нужд</p> <p>Вспомогательные виды: Размещение гаражей для собственных нужд, Служебные гаражи, Стоянка транспортных средств, Благоустройство территории</p> <p>Основной вид разрешенного использования: Коммунальное обслуживание</p> <p>Вспомогательные виды: Размещение гаражей для собственных нужд, Служебные гаражи, Стоянка транспортных средств, Благоустройство территории</p> <p>Основной вид разрешенного использования: Социальное обслуживание</p> <p>Вспомогательные виды: Размещение гаражей для собственных нужд, Служебные гаражи, Стоянка транспортных средств, Благоустройство территории</p> <p>Основной вид разрешенного использования: Бытовое обслуживание</p> <p>Вспомогательные виды: Размещение гаражей для собственных нужд, Служебные гаражи, Стоянка транспортных средств, Благоустройство территории</p> <p>Основной вид разрешенного использования: Амбулаторно-поликлиническое обслуживание</p> <p>Вспомогательные виды: Размещение гаражей для собственных нужд, Служебные гаражи, Стоянка транспортных средств, Благоустройство территории</p> <p>Основной вид разрешенного использования: Дошкольное, начальное и среднее общее образование</p> <p>Вспомогательные виды: Размещение гаражей для собственных нужд, Служебные гаражи, Стоянка транспортных средств, Благоустройство территории</p> <p>Основной вид разрешенного использования: Общественное управление</p> <p>Вспомогательные виды: Размещение гаражей для собственных нужд, Служебные гаражи, Стоянка транспортных средств, Благоустройство территории</p> <p>Основной вид разрешенного использования: Деловое управление</p> <p>Вспомогательные виды: Размещение гаражей для собственных нужд, Служебные гаражи, Стоянка транспортных средств, Благоустройство территории</p>

ОПИСАНИЕ МЕСТОПОЛОЖЕНИЯ ГРАНИЦ
Зона застройки малоэтажными жилыми домами (Ж-2)

(наименование объекта, местоположение границ которого описано (далее - объект))

Раздел 1

Сведения об объекте

№ п/п	Характеристики объекта	Описание характеристик
1	2	3
3		<p>территории</p> <p>Основной вид разрешенного использования: Магазины</p> <p>Вспомогательные виды: Размещение гаражей для собственных нужд, Служебные гаражи, Стоянка транспортных средств, Благоустройство территории</p> <p>Основной вид разрешенного использования: Банковская и страховая деятельность</p> <p>Вспомогательные виды: Размещение гаражей для собственных нужд, Служебные гаражи, Стоянка транспортных средств, Благоустройство территории</p> <p>Основной вид разрешенного использования: Общественное питание</p> <p>Вспомогательные виды: Размещение гаражей для собственных нужд, Служебные гаражи, Стоянка транспортных средств, Благоустройство территории</p> <p>Основной вид разрешенного использования: Гостиничное обслуживание</p> <p>Вспомогательные виды: Размещение гаражей для собственных нужд, Служебные гаражи, Стоянка транспортных средств, Благоустройство территории</p> <p>Основной вид разрешенного использования: Служебные гаражи</p> <p>Вспомогательные виды: Размещение гаражей для собственных нужд, Служебные гаражи, Стоянка транспортных средств, Благоустройство территории</p> <p>Основной вид разрешенного использования: Спорт</p> <p>Вспомогательные виды: Размещение гаражей для собственных нужд, Служебные гаражи, Стоянка транспортных средств, Благоустройство территории</p> <p>Основной вид разрешенного использования: Обеспечение внутреннего правопорядка</p> <p>Вспомогательные виды: Размещение гаражей для собственных нужд, Служебные гаражи, Стоянка транспортных средств, Благоустройство территории</p> <p>Основной вид разрешенного использования: Земельные участки (территории) общего пользования</p> <p>Вспомогательные виды: Размещение гаражей для собственных нужд, Служебные гаражи, Стоянка транспортных средств, Благоустройство территории</p> <p>Основной вид разрешенного использования: Специальная деятельность</p> <p>Вспомогательные виды: Размещение гаражей для собственных нужд, Служебные гаражи, Стоянка транспортных средств, Благоустройство территории</p> <p>Условно разрешенный вид разрешенного использования: Объекты дорожного сервиса</p> <p>Вспомогательные виды: Размещение гаражей для собственных нужд, Служебные гаражи, Стоянка транспортных средств, Благоустройство территории</p> <p>Условно разрешенный вид разрешенного использования: Склад</p> <p>Вспомогательные виды: Размещение гаражей для собственных нужд, Служебные гаражи, Стоянка транспортных средств, Благоустройство территории</p> <p>Условно разрешенный вид разрешенного использования: Религиозное использование</p> <p>Вспомогательные виды: Размещение гаражей для собственных нужд, Служебные гаражи, Стоянка транспортных средств, Благоустройство территории</p> <p>Условно разрешенный вид разрешенного использования:</p> <p>Амбулаторное ветеринарное обслуживание</p>

ОПИСАНИЕ МЕСТОПОЛОЖЕНИЯ ГРАНИЦ
Зона застройки малоэтажными жилыми домами (Ж-2)

(наименование объекта, местоположение границ которого описано (далее - объект))

Раздел 1

Сведения об объекте		
№ п/п	Характеристики объекта	Описание характеристик
1	2	3
		Вспомогательные виды: Размещение гаражей для собственных нужд, Служебные гаражи, Стоянка транспортных средств, Благоустройство территории

Раздел 2

Сведения о местоположении границ объекта

1. Система координат МСК-51

2. Сведения о характерных точках границ объекта

Обозначение характерных точек границ	Координаты, м		Метод определения координат характерной точки	Средняя квадратическая погрешность положения характерной точки (Mt), м	Описание обозначения точки на местности (при наличии)
	X	Y			
1	2	3	4	5	6
Ж-2(1)					
1	626 717,97	1 432 357,51	Картометрический метод	25,00	—
2	626 733,32	1 432 342,73		25,00	
3	626 748,47	1 432 301,11		25,00	
4	626 768,23	1 432 284,55		25,00	
5	626 752,11	1 432 248,03		25,00	
6	626 772,51	1 432 233,87		25,00	
7	626 741,11	1 432 194,70		25,00	
8	626 752,56	1 432 173,15		25,00	
9	626 760,55	1 432 167,00		25,00	
10	626 780,14	1 432 159,10		25,00	
11	626 772,36	1 432 148,05		25,00	
12	626 743,94	1 432 116,71		25,00	
13	626 737,28	1 432 119,87		25,00	
14	626 733,27	1 432 122,13		25,00	
15	626 728,88	1 432 124,58		25,00	
16	626 726,21	1 432 126,07		25,00	
17	626 725,17	1 432 126,74		25,00	
18	626 721,16	1 432 129,35		25,00	
19	626 716,86	1 432 132,20		25,00	
20	626 684,20	1 432 153,80		25,00	
21	626 615,73	1 432 065,31		25,00	
22	626 591,10	1 432 033,21		25,00	
23	626 578,91	1 432 021,95		25,00	
24	626 553,77	1 431 992,60		25,00	
25	626 555,28	1 431 989,03		25,00	
26	626 609,91	1 431 944,62		25,00	
27	626 609,67	1 431 936,07		25,00	
28	626 585,37	1 431 907,64		25,00	
29	626 566,60	1 431 890,66		25,00	
30	626 556,70	1 431 883,69		25,00	
31	626 540,18	1 431 885,13		25,00	
32	626 535,65	1 431 888,22		25,00	
33	626 527,39	1 431 888,88		25,00	
34	626 523,09	1 431 891,45		25,00	
35	626 516,57	1 431 895,33		25,00	
36	626 487,53	1 431 912,63		25,00	
37	626 443,88	1 431 909,48		25,00	
38	626 397,73	1 431 910,48		25,00	
39	626 349,33	1 431 872,85		25,00	
40	626 345,91	1 431 802,03		25,00	
41	626 357,83	1 431 792,28		25,00	
42	626 372,77	1 431 771,35		25,00	
43	626 328,70	1 431 743,64		25,00	
44	626 307,56	1 431 776,49		25,00	
45	626 296,65	1 431 769,22		25,00	
46	626 287,92	1 431 763,40		25,00	

Раздел 2

Сведения о местоположении границ объекта					
1	2	3	4	5	6
47	626 279,93	1 431 777,16	Картометрический метод	25,00	—
48	626 275,64	1 431 780,66		25,00	
49	626 262,04	1 431 803,33		25,00	
50	626 229,42	1 431 860,00		25,00	
51	626 256,05	1 431 875,08		25,00	
52	626 238,50	1 431 895,84		25,00	
53	626 231,41	1 431 907,84		25,00	
54	626 237,84	1 431 911,88		25,00	
55	626 236,08	1 431 931,01		25,00	
56	626 301,59	1 431 994,13		25,00	
57	626 278,11	1 432 025,51		25,00	
58	626 275,02	1 432 056,15		25,00	
59	626 256,96	1 432 085,92		25,00	
60	626 271,33	1 432 096,51		25,00	
61	626 297,69	1 432 103,03		25,00	
62	626 312,15	1 432 115,48		25,00	
63	626 357,78	1 432 084,22		25,00	
64	626 336,90	1 432 074,48		25,00	
65	626 339,04	1 432 044,56		25,00	
66	626 356,24	1 432 018,82		25,00	
67	626 379,90	1 431 973,50		25,00	
68	626 390,57	1 431 968,00		25,00	
69	626 412,34	1 431 963,42		25,00	
70	626 444,43	1 431 986,56		25,00	
71	626 441,35	1 431 991,63		25,00	
72	626 464,48	1 432 006,69		25,00	
73	626 467,46	1 432 002,57		25,00	
74	626 500,79	1 432 025,46		25,00	
75	626 454,58	1 432 065,50		25,00	
76	626 416,22	1 432 108,88		25,00	
77	626 453,82	1 432 146,93		25,00	
78	626 459,17	1 432 125,95		25,00	
79	626 478,87	1 432 113,20		25,00	
80	626 484,72	1 432 119,36		25,00	
81	626 494,26	1 432 110,68		25,00	
82	626 487,49	1 432 102,83		25,00	
83	626 503,25	1 432 085,01		25,00	
84	626 523,76	1 432 064,89		25,00	
85	626 535,68	1 432 062,05		25,00	
86	626 544,73	1 432 069,01		25,00	
87	626 564,17	1 432 088,12		25,00	
88	626 569,39	1 432 093,97		25,00	
89	626 579,92	1 432 105,73		25,00	
90	626 592,91	1 432 121,70		25,00	
91	626 606,62	1 432 138,00		25,00	
92	626 606,16	1 432 150,88		25,00	
93	626 603,48	1 432 153,30		25,00	
94	626 575,43	1 432 170,52		25,00	
95	626 498,93	1 432 242,06		25,00	
96	626 513,19	1 432 252,98		25,00	
97	626 556,20	1 432 306,23		25,00	
98	626 597,22	1 432 269,35		25,00	
99	626 617,68	1 432 264,37		25,00	
100	626 640,64	1 432 253,80		25,00	
101	626 610,47	1 432 214,87		25,00	

Раздел 2

Сведения о местоположении границ объекта					
1	2	3	4	5	6
102	626 644,59	1 432 183,14	Картометрический метод	25,00	—
103	626 678,24	1 432 223,15		25,00	
104	626 695,45	1 432 247,40		25,00	
105	626 710,71	1 432 270,68		25,00	
106	626 698,13	1 432 296,24		25,00	
107	626 675,17	1 432 314,78		25,00	
108	626 707,74	1 432 356,45		25,00	
1	626 717,97	1 432 357,51		25,00	
Ж-2(2)					
109	627 578,68	1 429 571,15	Картометрический метод	25,00	—
110	627 664,55	1 429 485,88		25,00	
111	627 691,22	1 429 417,80		25,00	
112	627 701,28	1 429 377,43		25,00	
113	627 706,18	1 429 329,54		25,00	
114	627 697,23	1 429 283,32		25,00	
115	627 690,85	1 429 255,86		25,00	
116	627 674,42	1 429 255,86		25,00	
117	627 651,25	1 429 253,05		25,00	
118	627 530,48	1 429 297,40		25,00	
119	627 481,63	1 429 378,58		25,00	
120	627 546,32	1 429 404,32		25,00	
121	627 518,60	1 429 469,66		25,00	
122	627 451,61	1 429 441,43		25,00	
123	627 432,35	1 429 476,61		25,00	
124	627 426,85	1 429 500,52		25,00	
125	627 424,52	1 429 535,08		25,00	
126	627 433,85	1 429 540,42		25,00	
127	627 449,03	1 429 540,76		25,00	
128	627 463,83	1 429 547,64		25,00	
129	627 489,41	1 429 550,07		25,00	
130	627 515,03	1 429 556,30		25,00	
131	627 526,39	1 429 555,08		25,00	
132	627 538,44	1 429 563,61		25,00	
133	627 553,15	1 429 562,90		25,00	
134	627 565,01	1 429 557,32		25,00	
135	627 574,93	1 429 565,34		25,00	
109	627 578,68	1 429 571,15		25,00	
Ж-2(3)					
136	626 138,49	1 430 814,45	Картометрический метод	25,00	—
137	626 189,63	1 430 733,83		25,00	
138	626 083,15	1 430 607,35		25,00	
139	626 061,51	1 430 580,58		25,00	
140	626 049,95	1 430 560,72		25,00	
141	626 050,71	1 430 573,30		25,00	
142	626 030,50	1 430 580,24		25,00	
143	626 015,02	1 430 577,77		25,00	
144	626 015,31	1 430 575,52		25,00	
145	625 988,71	1 430 574,77		25,00	
146	625 983,23	1 430 598,49		25,00	
147	625 985,15	1 430 629,75		25,00	
148	625 985,85	1 430 686,36		25,00	
149	625 985,01	1 430 704,46		25,00	
150	625 986,68	1 430 717,63		25,00	
151	626 021,94	1 430 728,11		25,00	
152	626 061,03	1 430 743,59		25,00	

Раздел 2

Сведения о местоположении границ объекта					
1	2	3	4	5	6
153	626 081,39	1 430 756,79	Картометрический метод	25,00	—
154	626 088,81	1 430 762,80		25,00	
155	626 100,32	1 430 776,31		25,00	
156	626 110,33	1 430 787,03		25,00	
136	626 138,49	1 430 814,45		25,00	
Ж-2(4)					
157	625 860,18	1 431 228,53	Картометрический метод	25,00	—
158	625 891,17	1 431 141,40		25,00	
159	625 891,18	1 431 135,28		25,00	
160	625 913,63	1 431 067,91		25,00	
161	625 880,64	1 431 055,33		25,00	
162	625 861,09	1 431 048,06		25,00	
163	625 830,18	1 431 036,58		25,00	
164	625 824,99	1 431 035,57		25,00	
165	625 772,39	1 431 186,85		25,00	
166	625 795,07	1 431 199,51		25,00	
167	625 840,98	1 431 214,05		25,00	
157	625 860,18	1 431 228,53		25,00	
Ж-2(5)					
168	626 132,68	1 432 125,41	Картометрический метод	25,00	—
169	626 169,32	1 432 092,05		25,00	
170	626 168,37	1 432 085,85		25,00	
171	626 133,94	1 432 052,52		25,00	
172	626 096,44	1 432 019,05		25,00	
173	626 065,34	1 432 003,38		25,00	
174	626 040,52	1 431 985,38		25,00	
175	626 032,06	1 431 993,29		25,00	
176	626 022,44	1 431 995,31		25,00	
177	625 987,82	1 432 029,58		25,00	
178	625 984,90	1 432 031,91		25,00	
179	625 994,85	1 432 067,00		25,00	
180	625 999,13	1 432 089,71		25,00	
181	626 004,37	1 432 090,32		25,00	
182	626 042,07	1 432 080,27		25,00	
183	626 047,10	1 432 090,34		25,00	
184	626 053,36	1 432 084,02		25,00	
185	626 100,70	1 432 089,36		25,00	
168	626 132,68	1 432 125,41		25,00	
3. Сведения о характерных точках части (частей) границы объекта					
1	2	3	4	5	6
—	—	—	—	—	—

Раздел 3

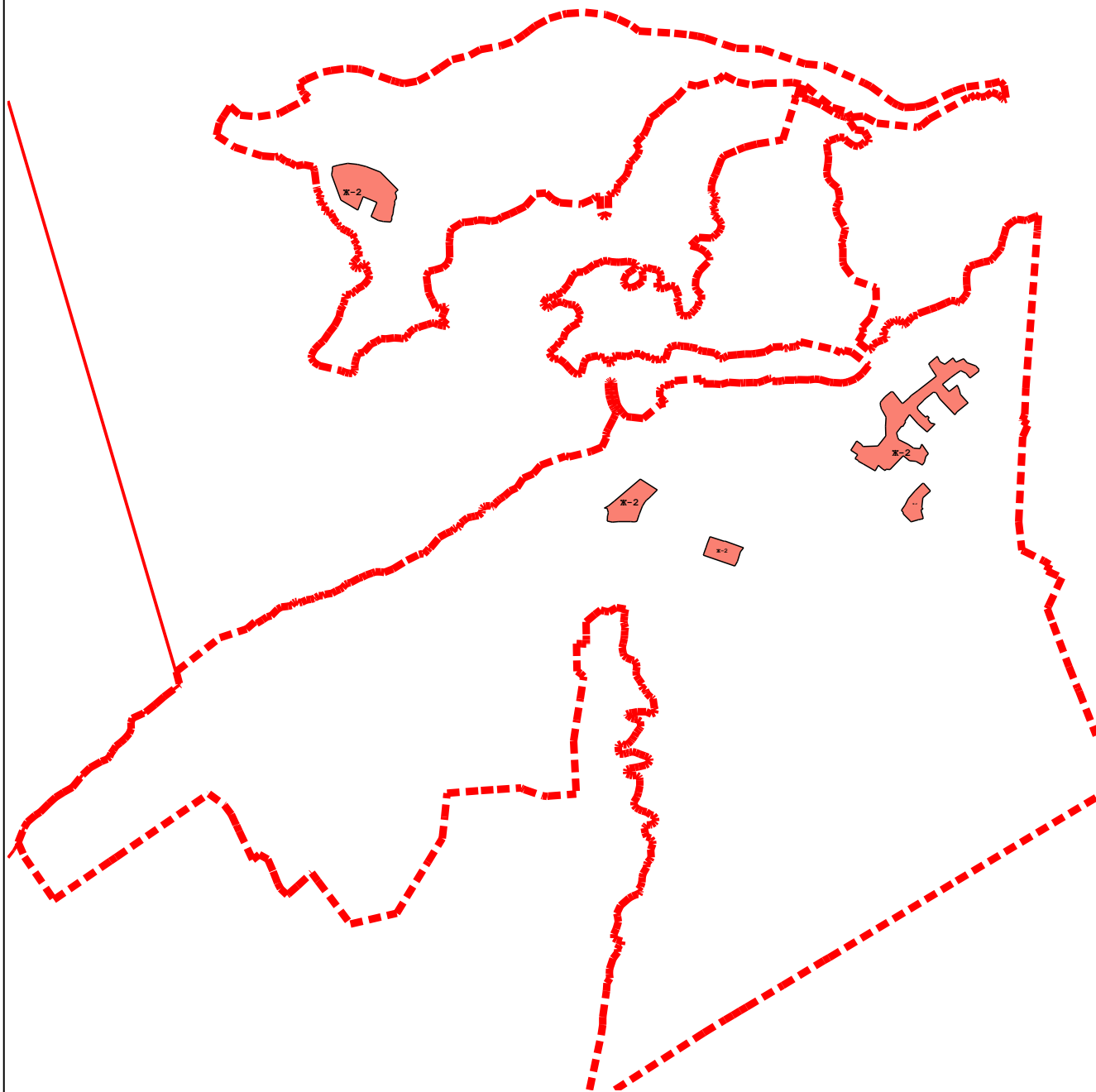
Сведения о местоположении измененных (уточненных) границ объекта

1. Система координат МСК-51

2. Сведения о характерных точках границ объекта

Обозначение характерных точек границы	Существующие координаты, м		Измененные (уточненные) координаты, м		Метод определения координат характерной точки	Средняя квадратическая погрешность положения характерной точки (Mt), м	Описание обозначения точки на местности (при наличии)
	X	Y	X	Y			
1	2	3	4	5	6	7	8
—	—	—	—	—	—	—	—
3. Сведения о характерных точках части (частей) границы объекта							
1	2	3	4	5	6	7	8
—	—	—	—	—	—	—	—

Раздел 4
План границ объекта



Масштаб 1:30 000

Используемые условные знаки и обозначения:



- Граница муниципального образования



- Граница населенного пункта



- Границы земельных участков



- Ж-2 Зона застройки малоэтажными жилыми домами

Подпись _____ Дата « 17 » _____ мая 20 24 г.

Место для оттиска печати (при наличии) лица, составившего описание местоположения границ объекта

Прохождение границы		Описание прохождения границы
от точки	до точки	
1	2	3
—	—	—

ОПИСАНИЕ МЕСТОПОЛОЖЕНИЯ ГРАНИЦ
Зона застройки многоэтажными жилыми домами (Ж-3)

(наименование объекта, местоположение границ которого описано (далее - объект))

Раздел 1

Сведения об объекте

№ п/п	Характеристики объекта	Описание характеристик
1	2	3
1	Местоположение объекта	Мурманская область, р-н Кольский, пгт Мурмаши
2	Площадь объекта ± величина погрешности определения площади ($P \pm \Delta P$)	483 792 м ² ± 25 м ²
	Иные характеристики объекта	<p>Вид объекта реестра границ: Территориальная зона</p> <p>Виды разрешенного использования земельных участков, расположенных в территориальной зоне:</p> <p>Основной вид разрешенного использования: Малоэтажная многоквартирная жилая застройка</p> <p>Вспомогательные виды: Специальная деятельность, Благоустройство территории, Размещение гаражей для собственных нужд, Хранение автотранспорта</p> <p>Основной вид разрешенного использования: Среднеэтажная жилая застройка</p> <p>Вспомогательные виды: Благоустройство территории, Размещение гаражей для собственных нужд, Специальная деятельность, Хранение автотранспорта</p> <p>Основной вид разрешенного использования: Многоэтажная жилая застройка (высотная застройка)</p> <p>Вспомогательные виды: Благоустройство территории, Размещение гаражей для собственных нужд, Специальная деятельность, Хранение автотранспорта</p> <p>Основной вид разрешенного использования: Хранение автотранспорта</p> <p>Вспомогательные виды: Благоустройство территории, Размещение гаражей для собственных нужд, Специальная деятельность, Хранение автотранспорта</p> <p>Основной вид разрешенного использования: Размещение гаражей для собственных нужд</p> <p>Вспомогательные виды: Благоустройство территории, Размещение гаражей для собственных нужд, Специальная деятельность, Хранение автотранспорта</p> <p>Основной вид разрешенного использования: Коммунальное обслуживание</p> <p>Вспомогательные виды: Благоустройство территории, Размещение гаражей для собственных нужд, Специальная деятельность, Хранение автотранспорта</p> <p>Основной вид разрешенного использования: Социальное обслуживание</p> <p>Вспомогательные виды: Благоустройство территории, Размещение гаражей для собственных нужд, Специальная деятельность, Хранение автотранспорта</p> <p>Основной вид разрешенного использования: Бытовое обслуживание</p> <p>Вспомогательные виды: Благоустройство территории, Размещение гаражей для собственных нужд, Специальная деятельность, Хранение автотранспорта</p> <p>Основной вид разрешенного использования: Здравоохранение</p> <p>Вспомогательные виды: Благоустройство территории, Размещение гаражей для собственных нужд, Специальная деятельность, Хранение автотранспорта</p> <p>Основной вид разрешенного использования: Амбулаторно-поликлиническое обслуживание</p> <p>Вспомогательные виды: Благоустройство территории, Размещение гаражей для собственных нужд, Специальная деятельность, Хранение автотранспорта</p> <p>Основной вид разрешенного использования: Дошкольное, начальное и среднее общее образование</p> <p>Вспомогательные виды: Благоустройство территории, Размещение гаражей для собственных нужд, Специальная деятельность, Хранение</p>

ОПИСАНИЕ МЕСТОПОЛОЖЕНИЯ ГРАНИЦ
Зона застройки многоквартирными жилыми домами (Ж-3)

(наименование объекта, местоположение границ которого описано (далее - объект))

Раздел 1

Сведения об объекте

№ п/п	Характеристики объекта	Описание характеристик
1	2	3
3		<p>автотранспорта</p> <p>Основной вид разрешенного использования: Среднее и высшее профессиональное образование</p> <p>Вспомогательные виды: Благоустройство территории, Размещение гаражей для собственных нужд, Специальная деятельность, Хранение автотранспорта</p> <p>Основной вид разрешенного использования: Объекты культурно-досуговой деятельности</p> <p>Вспомогательные виды: Благоустройство территории, Размещение гаражей для собственных нужд, Специальная деятельность, Хранение автотранспорта</p> <p>Основной вид разрешенного использования: Общественное управление</p> <p>Вспомогательные виды: Благоустройство территории, Размещение гаражей для собственных нужд, Специальная деятельность, Хранение автотранспорта</p> <p>Основной вид разрешенного использования: Деловое управление</p> <p>Вспомогательные виды: Благоустройство территории, Размещение гаражей для собственных нужд, Специальная деятельность, Хранение автотранспорта</p> <p>Основной вид разрешенного использования: Магазины</p> <p>Вспомогательные виды: Благоустройство территории, Размещение гаражей для собственных нужд, Специальная деятельность, Хранение автотранспорта</p> <p>Основной вид разрешенного использования: Банковская и страховая деятельность</p> <p>Вспомогательные виды: Благоустройство территории, Размещение гаражей для собственных нужд, Специальная деятельность, Хранение автотранспорта</p> <p>Основной вид разрешенного использования: Общественное питание</p> <p>Вспомогательные виды: Благоустройство территории, Размещение гаражей для собственных нужд, Специальная деятельность, Хранение автотранспорта</p> <p>Основной вид разрешенного использования: Гостиничное обслуживание</p> <p>Вспомогательные виды: Благоустройство территории, Размещение гаражей для собственных нужд, Специальная деятельность, Хранение автотранспорта</p> <p>Основной вид разрешенного использования: Спорт</p> <p>Вспомогательные виды: Благоустройство территории, Размещение гаражей для собственных нужд, Специальная деятельность, Хранение автотранспорта</p> <p>Основной вид разрешенного использования: Служебные гаражи</p> <p>Вспомогательные виды: Благоустройство территории, Размещение гаражей для собственных нужд, Специальная деятельность, Хранение автотранспорта</p> <p>Основной вид разрешенного использования: Обеспечение внутреннего правопорядка</p> <p>Вспомогательные виды: Благоустройство территории, Размещение гаражей для собственных нужд, Специальная деятельность, Хранение автотранспорта</p> <p>Основной вид разрешенного использования: Земельные участки (территории) общего пользования</p> <p>Вспомогательные виды: Благоустройство территории, Размещение гаражей для собственных нужд, Специальная деятельность, Хранение автотранспорта</p> <p>Условно разрешенный вид разрешенного использования: Объекты дорожного сервиса</p>

ОПИСАНИЕ МЕСТОПОЛОЖЕНИЯ ГРАНИЦ
Зона застройки многоэтажными жилыми домами (Ж-3)

(наименование объекта, местоположение границ которого описано (далее - объект))

Раздел 1

Сведения об объекте		
№ п/п	Характеристики объекта	Описание характеристик
1	2	3
		Вспомогательные виды: Благоустройство территории, Размещение гаражей для собственных нужд, Специальная деятельность, Хранение автотранспорта Условно разрешенный вид разрешенного использования: Склад Вспомогательные виды: Благоустройство территории, Размещение гаражей для собственных нужд, Специальная деятельность, Хранение автотранспорта Условно разрешенный вид разрешенного использования: Религиозное использование Вспомогательные виды: Благоустройство территории, Размещение гаражей для собственных нужд, Специальная деятельность, Хранение автотранспорта Условно разрешенный вид разрешенного использования: Амбулаторное ветеринарное обслуживание Вспомогательные виды: Благоустройство территории, Размещение гаражей для собственных нужд, Специальная деятельность, Хранение автотранспорта

Раздел 2

Сведения о местоположении границ объекта

1. Система координат МСК-51

2. Сведения о характерных точках границ объекта

Обозначение характерных точек границ	Координаты, м		Метод определения координат характерной точки	Средняя квадратическая погрешность положения характерной точки (Mt), м	Описание обозначения точки на местности (при наличии)
	X	Y			
1	2	3	4	5	6
Ж-3(1)					
1	626 496,14	1 431 760,73	Картометрический метод	25,00	—
2	626 540,35	1 431 752,06		25,00	
3	626 544,51	1 431 735,78		25,00	
4	626 543,61	1 431 731,66		25,00	
5	626 537,80	1 431 704,86		25,00	
6	626 533,46	1 431 687,70		25,00	
7	626 528,34	1 431 667,63		25,00	
8	626 534,23	1 431 664,58		25,00	
9	626 520,79	1 431 589,49		25,00	
10	626 541,11	1 431 569,14		25,00	
11	626 543,70	1 431 540,08		25,00	
12	626 543,05	1 431 504,28		25,00	
13	626 530,66	1 431 428,99		25,00	
14	626 528,20	1 431 416,66		25,00	
15	626 523,67	1 431 393,23		25,00	
16	626 475,11	1 431 388,23		25,00	
17	626 416,05	1 431 352,95		25,00	
18	626 414,64	1 431 342,71		25,00	
19	626 393,04	1 431 329,45		25,00	
20	626 417,19	1 431 298,15		25,00	
21	626 390,95	1 431 283,60		25,00	
22	626 375,81	1 431 269,38		25,00	
23	626 371,51	1 431 259,40		25,00	
24	626 370,61	1 431 250,74		25,00	
25	626 388,81	1 431 207,85		25,00	
26	626 346,97	1 431 184,86		25,00	
27	626 297,00	1 431 159,33		25,00	
28	626 285,14	1 431 181,18		25,00	
29	626 273,74	1 431 200,41		25,00	
30	626 231,55	1 431 261,07		25,00	
31	626 225,24	1 431 257,08		25,00	
32	626 178,95	1 431 230,11		25,00	
33	626 171,12	1 431 242,16		25,00	
34	626 115,45	1 431 330,72		25,00	
35	626 105,02	1 431 336,06		25,00	
36	626 048,75	1 431 450,95		25,00	
37	626 043,89	1 431 469,79		25,00	
38	626 068,36	1 431 481,09		25,00	
39	626 057,60	1 431 514,87		25,00	
40	626 069,94	1 431 520,68		25,00	
41	626 065,50	1 431 530,01		25,00	
42	626 052,63	1 431 546,30		25,00	
43	626 051,27	1 431 548,43		25,00	
44	626 074,83	1 431 565,26		25,00	
45	626 114,89	1 431 591,52		25,00	
46	626 121,69	1 431 595,25		25,00	

Раздел 2

Сведения о местоположении границ объекта					
1	2	3	4	5	6
47	626 208,45	1 431 649,56	Картометрический метод	25,00	—
48	626 233,60	1 431 664,60		25,00	
49	626 247,38	1 431 668,12		25,00	
50	626 254,10	1 431 657,37		25,00	
51	626 265,78	1 431 640,43		25,00	
52	626 272,64	1 431 630,59		25,00	
53	626 277,34	1 431 623,80		25,00	
54	626 284,68	1 431 629,87		25,00	
55	626 289,15	1 431 622,80		25,00	
56	626 303,99	1 431 632,21		25,00	
57	626 305,11	1 431 630,34		25,00	
58	626 321,24	1 431 641,00		25,00	
59	626 341,03	1 431 653,37		25,00	
60	626 356,91	1 431 660,19		25,00	
61	626 361,73	1 431 660,61		25,00	
62	626 363,82	1 431 662,09		25,00	
63	626 362,47	1 431 664,07		25,00	
64	626 375,89	1 431 673,89		25,00	
65	626 383,54	1 431 663,33		25,00	
66	626 385,09	1 431 661,80		25,00	
67	626 400,29	1 431 659,70		25,00	
68	626 384,79	1 431 648,92		25,00	
69	626 421,43	1 431 594,60		25,00	
70	626 430,46	1 431 548,84		25,00	
71	626 429,49	1 431 543,81		25,00	
72	626 434,46	1 431 536,06		25,00	
73	626 440,77	1 431 540,11		25,00	
74	626 449,25	1 431 526,93		25,00	
75	626 454,68	1 431 532,70		25,00	
76	626 462,64	1 431 546,13		25,00	
77	626 431,45	1 431 593,00		25,00	
78	626 439,56	1 431 598,41		25,00	
79	626 432,42	1 431 607,88		25,00	
80	626 441,29	1 431 614,73		25,00	
81	626 422,10	1 431 640,93		25,00	
82	626 409,37	1 431 666,40		25,00	
83	626 429,10	1 431 681,28		25,00	
84	626 432,44	1 431 694,68		25,00	
85	626 433,17	1 431 697,18		25,00	
86	626 433,49	1 431 699,52		25,00	
87	626 435,83	1 431 698,92		25,00	
88	626 440,64	1 431 697,69		25,00	
89	626 475,47	1 431 688,81		25,00	
90	626 485,00	1 431 722,12		25,00	
91	626 491,72	1 431 745,48		25,00	
1	626 496,14	1 431 760,73		25,00	
Ж-3(2)					
92	625 695,50	1 431 625,56	Картометрический метод	25,00	—
93	625 729,04	1 431 596,03		25,00	
94	625 853,21	1 431 569,44		25,00	
95	625 891,71	1 431 577,33		25,00	
96	625 897,53	1 431 576,81		25,00	
97	625 910,47	1 431 553,97		25,00	
98	625 931,93	1 431 499,72		25,00	
99	625 929,82	1 431 497,28		25,00	

Раздел 2

Сведения о местоположении границ объекта					
1	2	3	4	5	6
100	625 908,68	1 431 487,78	Картометрический метод	25,00	—
101	625 898,49	1 431 483,46		25,00	
102	625 858,38	1 431 467,05		25,00	
103	625 854,13	1 431 465,65		25,00	
104	625 836,39	1 431 458,41		25,00	
105	625 809,91	1 431 447,43		25,00	
106	625 786,57	1 431 438,70		25,00	
107	625 741,00	1 431 420,04		25,00	
108	625 737,52	1 431 419,21		25,00	
109	625 734,85	1 431 418,69		25,00	
110	625 730,88	1 431 418,86		25,00	
111	625 738,35	1 431 406,14		25,00	
112	625 743,75	1 431 394,51		25,00	
113	625 746,82	1 431 404,17		25,00	
114	625 750,99	1 431 408,26		25,00	
115	625 778,83	1 431 418,88		25,00	
116	625 783,42	1 431 420,85		25,00	
117	625 789,53	1 431 423,22		25,00	
118	625 850,87	1 431 447,37		25,00	
119	625 907,71	1 431 470,95		25,00	
120	625 956,73	1 431 491,12		25,00	
121	625 984,72	1 431 502,95		25,00	
122	625 995,23	1 431 511,75		25,00	
123	626 023,32	1 431 460,80		25,00	
124	626 033,89	1 431 420,96		25,00	
125	626 036,63	1 431 409,69		25,00	
126	626 080,53	1 431 320,33		25,00	
127	626 016,94	1 431 296,62		25,00	
128	626 020,42	1 431 283,97		25,00	
129	626 009,00	1 431 280,12		25,00	
130	626 004,34	1 431 277,96		25,00	
131	625 989,69	1 431 271,44		25,00	
132	625 985,96	1 431 272,77		25,00	
133	625 974,58	1 431 269,25		25,00	
134	625 963,56	1 431 264,77		25,00	
135	625 950,79	1 431 262,78		25,00	
136	625 923,20	1 431 252,99		25,00	
137	625 911,00	1 431 237,79		25,00	
138	625 915,46	1 431 224,52		25,00	
139	625 918,65	1 431 211,65		25,00	
140	625 938,05	1 431 164,07		25,00	
141	625 932,48	1 431 161,25		25,00	
142	625 936,93	1 431 151,45		25,00	
143	625 899,19	1 431 137,11		25,00	
144	625 891,18	1 431 135,28		25,00	
145	625 891,17	1 431 141,40		25,00	
146	625 860,18	1 431 228,53		25,00	
147	625 840,98	1 431 214,05		25,00	
148	625 795,07	1 431 199,51		25,00	
149	625 772,39	1 431 186,85		25,00	
150	625 762,41	1 431 185,21		25,00	
151	625 746,48	1 431 148,43		25,00	
152	625 742,16	1 431 141,01		25,00	
153	625 745,35	1 431 132,51		25,00	
154	625 744,39	1 431 121,47		25,00	

Раздел 2

Сведения о местоположении границ объекта					
1	2	3	4	5	6
155	625 745,67	1 431 118,91	Картометрический метод	25,00	—
156	625 747,11	1 431 116,03		25,00	
157	625 737,12	1 431 111,16		25,00	
158	625 721,82	1 431 075,47		25,00	
159	625 709,28	1 431 076,07		25,00	
160	625 703,46	1 431 076,35		25,00	
161	625 682,15	1 431 071,02		25,00	
162	625 657,12	1 431 064,76		25,00	
163	625 649,60	1 431 086,27		25,00	
164	625 638,49	1 431 082,37		25,00	
165	625 652,66	1 431 108,48		25,00	
166	625 728,88	1 431 171,37		25,00	
167	625 748,10	1 431 185,01		25,00	
168	625 764,34	1 431 201,84		25,00	
169	625 758,75	1 431 211,40		25,00	
170	625 751,55	1 431 241,47		25,00	
171	625 745,82	1 431 291,59		25,00	
172	625 738,14	1 431 337,33		25,00	
173	625 724,31	1 431 399,37		25,00	
174	625 685,15	1 431 461,12		25,00	
175	625 673,93	1 431 473,13		25,00	
176	625 661,58	1 431 475,51		25,00	
177	625 612,14	1 431 490,44		25,00	
178	625 611,12	1 431 499,03		25,00	
179	625 613,76	1 431 513,76		25,00	
180	625 625,48	1 431 531,66		25,00	
181	625 671,70	1 431 570,05	25,00		
182	625 665,57	1 431 591,80	25,00		
92	625 695,50	1 431 625,56	25,00		
Ж-3(3)					
183	626 144,20	1 432 275,00	Картометрический метод	25,00	—
184	626 150,89	1 432 264,36		25,00	
185	626 165,88	1 432 254,41		25,00	
186	626 190,02	1 432 236,00		25,00	
187	626 195,91	1 432 222,29		25,00	
188	626 169,54	1 432 183,90		25,00	
189	626 184,19	1 432 165,49		25,00	
190	626 226,04	1 432 121,16		25,00	
191	626 240,75	1 432 104,93		25,00	
192	626 254,23	1 432 088,77		25,00	
193	626 256,96	1 432 085,92		25,00	
194	626 275,02	1 432 056,15		25,00	
195	626 278,11	1 432 025,51		25,00	
196	626 301,59	1 431 994,13		25,00	
197	626 236,08	1 431 931,01		25,00	
198	626 237,84	1 431 911,88		25,00	
199	626 231,41	1 431 907,84		25,00	
200	626 238,50	1 431 895,84		25,00	
201	626 256,05	1 431 875,08		25,00	
202	626 229,42	1 431 860,00		25,00	
203	626 262,04	1 431 803,33		25,00	
204	626 241,03	1 431 795,85		25,00	
205	626 235,26	1 431 792,48		25,00	
206	626 205,12	1 431 774,89		25,00	
207	626 199,52	1 431 764,57		25,00	

Раздел 2

Сведения о местоположении границ объекта					
1	2	3	4	5	6
208	626 207,90	1 431 751,74	Картометрический метод	25,00	—
209	626 189,51	1 431 739,73		25,00	
210	626 210,58	1 431 698,73		25,00	
211	626 208,49	1 431 697,41		25,00	
212	626 206,08	1 431 675,38		25,00	
213	626 209,26	1 431 670,42		25,00	
214	626 199,57	1 431 662,42		25,00	
215	626 191,95	1 431 657,85		25,00	
216	626 170,75	1 431 644,65		25,00	
217	626 156,17	1 431 635,42		25,00	
218	626 154,26	1 431 638,53		25,00	
219	626 132,63	1 431 678,34		25,00	
220	626 127,65	1 431 687,71		25,00	
221	626 104,12	1 431 722,10		25,00	
222	626 088,20	1 431 751,30		25,00	
223	626 072,77	1 431 734,95		25,00	
224	626 048,35	1 431 725,21		25,00	
225	626 022,64	1 431 775,10		25,00	
226	626 016,65	1 431 774,48		25,00	
227	626 006,34	1 431 792,30		25,00	
228	625 977,91	1 431 772,21		25,00	
229	625 961,18	1 431 782,82		25,00	
230	625 986,65	1 431 819,23		25,00	
231	625 993,73	1 431 822,26		25,00	
232	626 022,71	1 431 856,55		25,00	
233	626 024,63	1 431 860,78		25,00	
234	626 016,95	1 431 869,00		25,00	
235	625 999,34	1 431 891,82		25,00	
236	625 990,76	1 431 902,68		25,00	
237	625 984,54	1 431 928,44		25,00	
238	625 944,62	1 431 967,21		25,00	
239	625 963,58	1 431 989,20		25,00	
240	625 971,85	1 432 009,22		25,00	
241	625 981,84	1 432 020,06		25,00	
242	625 984,90	1 432 031,91		25,00	
243	625 987,82	1 432 029,58		25,00	
244	626 022,44	1 431 995,31		25,00	
245	626 032,06	1 431 993,29		25,00	
246	626 040,52	1 431 985,38		25,00	
247	626 065,34	1 432 003,38		25,00	
248	626 096,44	1 432 019,05		25,00	
249	626 133,94	1 432 052,52		25,00	
250	626 168,37	1 432 085,85		25,00	
251	626 169,32	1 432 092,05		25,00	
252	626 132,68	1 432 125,41		25,00	
253	626 100,70	1 432 089,36		25,00	
254	626 053,36	1 432 084,02		25,00	
255	626 047,10	1 432 090,34		25,00	
256	626 042,07	1 432 080,27		25,00	
257	626 004,37	1 432 090,32		25,00	
258	625 999,13	1 432 089,71		25,00	
259	626 003,72	1 432 135,89		25,00	
260	626 007,09	1 432 141,53		25,00	
261	626 011,97	1 432 157,50		25,00	
262	626 060,62	1 432 178,75		25,00	

Раздел 2

Сведения о местоположении границ объекта					
1	2	3	4	5	6
263	626 115,51	1 432 243,23	Картометрический метод	25,00	—
183	626 144,20	1 432 275,00		25,00	
Ж-3(4)					
264	625 947,77	1 430 699,58	Картометрический метод	25,00	—
265	625 951,00	1 430 680,11		25,00	
266	625 956,62	1 430 634,92		25,00	
267	625 983,23	1 430 598,49		25,00	
268	625 988,71	1 430 574,77		25,00	
269	625 991,03	1 430 566,74		25,00	
270	625 991,46	1 430 561,02		25,00	
271	625 951,58	1 430 554,64		25,00	
272	625 946,05	1 430 551,85		25,00	
273	625 946,98	1 430 547,72		25,00	
274	625 943,66	1 430 547,02		25,00	
275	625 945,24	1 430 539,31		25,00	
276	625 925,18	1 430 535,85		25,00	
277	625 869,18	1 430 526,20		25,00	
278	625 857,54	1 430 511,82		25,00	
279	625 850,25	1 430 510,60		25,00	
280	625 848,51	1 430 510,31		25,00	
281	625 844,30	1 430 509,73		25,00	
282	625 756,30	1 430 497,85		25,00	
283	625 749,43	1 430 496,92		25,00	
284	625 748,80	1 430 501,85		25,00	
285	625 733,29	1 430 500,87		25,00	
286	625 705,19	1 430 496,98		25,00	
287	625 705,00	1 430 500,14		25,00	
288	625 688,18	1 430 498,08		25,00	
289	625 688,27	1 430 497,09		25,00	
290	625 688,87	1 430 490,13		25,00	
291	625 606,24	1 430 481,12		25,00	
292	625 605,17	1 430 478,57		25,00	
293	625 604,97	1 430 478,10		25,00	
294	625 594,83	1 430 453,83		25,00	
295	625 568,93	1 430 430,50		25,00	
296	625 555,26	1 430 418,84		25,00	
297	625 548,82	1 430 415,11		25,00	
298	625 553,14	1 430 368,04		25,00	
299	625 539,49	1 430 360,88		25,00	
300	625 498,88	1 430 341,20		25,00	
301	625 465,90	1 430 324,85		25,00	
302	625 460,92	1 430 320,64		25,00	
303	625 436,00	1 430 364,93		25,00	
304	625 471,49	1 430 422,26		25,00	
305	625 444,56	1 430 419,10		25,00	
306	625 401,41	1 430 417,59		25,00	
307	625 400,67	1 430 427,19		25,00	
308	625 398,99	1 430 451,95		25,00	
309	625 397,60	1 430 472,43		25,00	
310	625 397,47	1 430 474,40		25,00	
311	625 400,65	1 430 474,36		25,00	
312	625 402,06	1 430 474,34		25,00	
313	625 417,33	1 430 474,13		25,00	
314	625 418,70	1 430 474,23		25,00	
315	625 437,83	1 430 474,02		25,00	

Раздел 2

Сведения о местоположении границ объекта					
1	2	3	4	5	6
316	625 503,99	1 430 472,96	Картометрический метод	25,00	—
317	625 539,73	1 430 514,75		25,00	
318	625 561,13	1 430 542,69		25,00	
319	625 573,12	1 430 534,18		25,00	
320	625 578,30	1 430 527,50		25,00	
321	625 598,89	1 430 528,19		25,00	
322	625 599,02	1 430 538,59		25,00	
323	625 683,34	1 430 546,79		25,00	
324	625 683,00	1 430 538,33		25,00	
325	625 684,83	1 430 524,40		25,00	
326	625 686,24	1 430 519,20		25,00	
327	625 686,61	1 430 517,80		25,00	
328	625 685,53	1 430 517,67		25,00	
329	625 687,30	1 430 501,87		25,00	
330	625 687,88	1 430 501,91		25,00	
331	625 688,01	1 430 500,27		25,00	
332	625 693,11	1 430 500,66		25,00	
333	625 693,00	1 430 502,36		25,00	
334	625 714,50	1 430 504,20		25,00	
335	625 714,61	1 430 502,92		25,00	
336	625 717,89	1 430 503,19		25,00	
337	625 717,79	1 430 504,48		25,00	
338	625 721,41	1 430 504,79		25,00	
339	625 721,35	1 430 505,33		25,00	
340	625 726,86	1 430 505,72		25,00	
341	625 732,42	1 430 506,78		25,00	
342	625 735,66	1 430 508,19		25,00	
343	625 732,46	1 430 551,26		25,00	
344	625 731,44	1 430 558,28		25,00	
345	625 728,32	1 430 580,53		25,00	
346	625 734,82	1 430 591,50		25,00	
347	625 746,51	1 430 597,59		25,00	
348	625 793,03	1 430 608,75		25,00	
349	625 840,36	1 430 630,32		25,00	
350	625 849,64	1 430 636,49	25,00		
351	625 856,52	1 430 641,00	25,00		
352	625 911,62	1 430 673,44	25,00		
353	625 920,45	1 430 679,00	25,00		
354	625 926,04	1 430 684,19	25,00		
264	625 947,77	1 430 699,58	25,00		
Ж-3(5)					
355	627 381,04	1 429 800,47	Картометрический метод	25,00	—
356	627 390,80	1 429 762,30		25,00	
357	627 364,66	1 429 742,44		25,00	
358	627 308,42	1 429 708,62		25,00	
359	627 306,15	1 429 706,67		25,00	
360	627 288,52	1 429 695,41		25,00	
361	627 244,73	1 429 688,18		25,00	
362	627 246,91	1 429 678,96		25,00	
363	627 255,30	1 429 668,75		25,00	
364	627 157,31	1 429 584,87		25,00	
365	627 097,98	1 429 521,61		25,00	
366	627 085,86	1 429 537,07		25,00	
367	627 081,24	1 429 541,68		25,00	
368	627 080,24	1 429 541,65		25,00	

Раздел 2

Сведения о местоположении границ объекта					
1	2	3	4	5	6
369	627 077,46	1 429 545,19	Картометрический метод	25,00	—
370	627 065,80	1 429 551,32		25,00	
371	627 039,82	1 429 567,16		25,00	
372	627 047,52	1 429 612,55		25,00	
373	627 121,98	1 429 660,32		25,00	
374	627 161,81	1 429 666,89		25,00	
375	627 203,72	1 429 702,36		25,00	
376	627 203,76	1 429 705,31		25,00	
377	627 207,48	1 429 719,67		25,00	
378	627 209,99	1 429 728,31		25,00	
379	627 210,66	1 429 737,20		25,00	
380	627 211,48	1 429 740,15		25,00	
381	627 214,09	1 429 747,79		25,00	
382	627 215,84	1 429 754,26		25,00	
383	627 217,62	1 429 763,16		25,00	
384	627 218,96	1 429 765,83		25,00	
385	627 220,85	1 429 768,15		25,00	
386	627 222,96	1 429 770,27		25,00	
387	627 225,70	1 429 771,47		25,00	
388	627 231,91	1 429 772,33		25,00	
389	627 240,55	1 429 773,03		25,00	
390	627 255,22	1 429 775,45		25,00	
391	627 276,42	1 429 780,04		25,00	
355	627 381,04	1 429 800,47		25,00	
3. Сведения о характерных точках части (частей) границы объекта					
1	2	3	4	5	6
—	—	—	—	—	—

Раздел 3

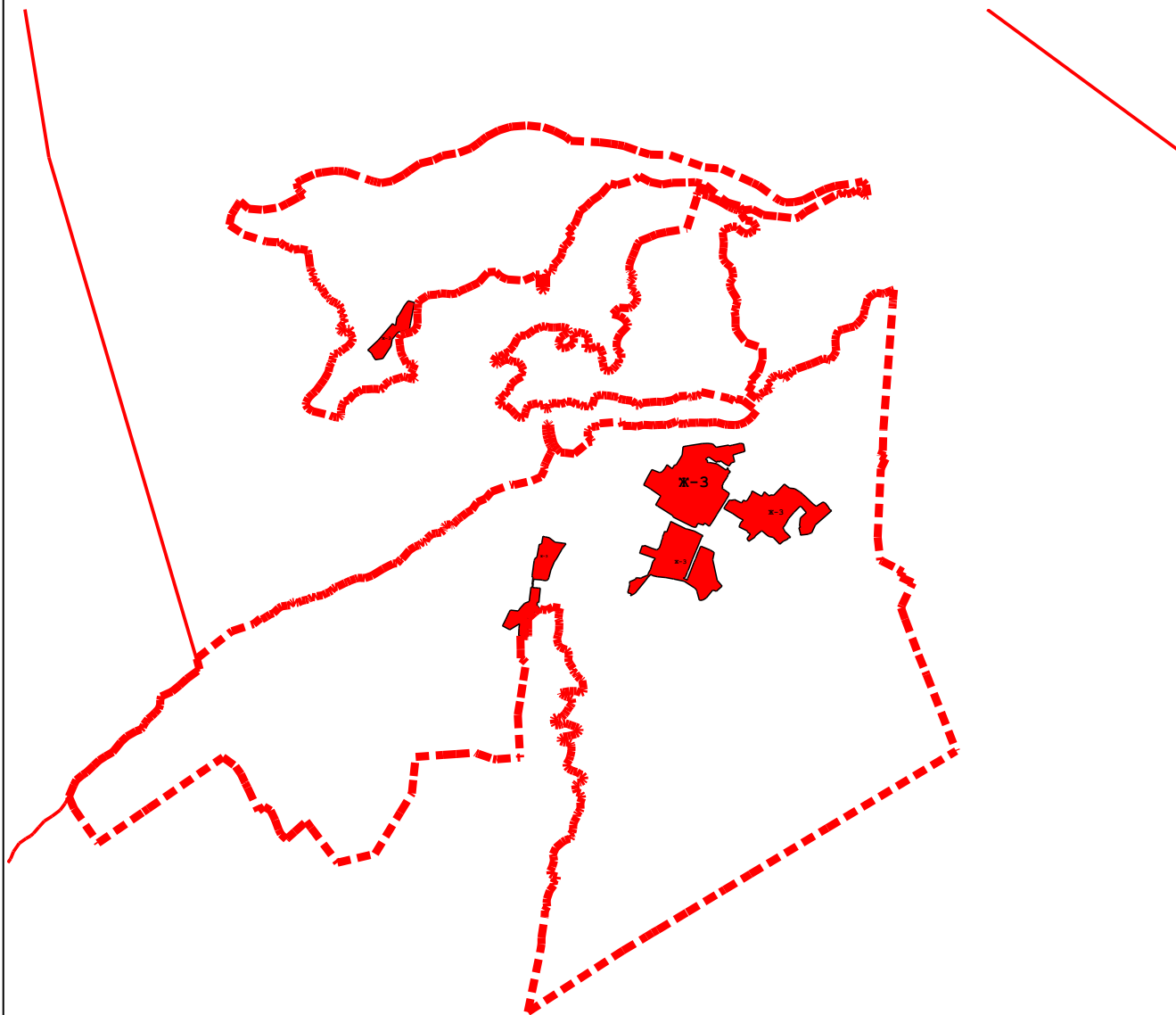
Сведения о местоположении измененных (уточненных) границ объекта

1. Система координат МСК-51

2. Сведения о характерных точках границ объекта

Обозначение характерных точек границы	Существующие координаты, м		Измененные (уточненные) координаты, м		Метод определения координат характерной точки	Средняя квадратическая погрешность положения характерной точки (Mt), м	Описание обозначения точки на местности (при наличии)
	X	Y	X	Y			
1	2	3	4	5	6	7	8
—	—	—	—	—	—	—	—
3. Сведения о характерных точках части (частей) границы объекта							
1	2	3	4	5	6	7	8
—	—	—	—	—	—	—	—

Раздел 4
План границ объекта



Масштаб 1:40 000

Используемые условные знаки и обозначения:



- Граница муниципального образования



- Граница населенного пункта



- Границы земельных участков



- Ж-3 Зона застройки многоквартирными жилыми домами

Подпись _____ Дата « 17 » _____ мая 20 24 г.

Место для оттиска печати (при наличии) лица, составившего описание местоположения границ объекта

Прохождение границы		Описание прохождения границы
от точки	до точки	
1	2	3
—	—	—

ОПИСАНИЕ МЕСТОПОЛОЖЕНИЯ ГРАНИЦ
Зона делового, общественного и коммерческого назначения (Ц-1)

(наименование объекта, местоположение границ которого описано (далее - объект))

Раздел 1

Сведения об объекте		
№ п/п	Характеристики объекта	Описание характеристик
1	2	3
1	Местоположение объекта	Мурманская область, р-н Кольский, пгт Мурмаши
2	Площадь объекта ± величина погрешности определения площади ($P \pm \Delta P$)	123 311 м² ± 25 м²
	Иные характеристики объекта	<p>Вид объекта реестра границ: Территориальная зона</p> <p>Виды разрешенного использования земельных участков, расположенных в территориальной зоне:</p> <p>Основной вид разрешенного использования: Дошкольное, начальное и среднее общее образование</p> <p>Вспомогательные виды: Размещение гаражей для собственных нужд, Хранение автотранспорта, Специальная деятельность, Благоустройство территории, Религиозное использование</p> <p>Основной вид разрешенного использования: Среднее и высшее профессиональное образование</p> <p>Вспомогательные виды: Благоустройство территории, Размещение гаражей для собственных нужд, Религиозное использование, Специальная деятельность, Хранение автотранспорта</p> <p>Основной вид разрешенного использования: Амбулаторно-поликлиническое обслуживание</p> <p>Вспомогательные виды: Благоустройство территории, Размещение гаражей для собственных нужд, Религиозное использование, Специальная деятельность, Хранение автотранспорта</p> <p>Основной вид разрешенного использования: Спорт</p> <p>Вспомогательные виды: Благоустройство территории, Размещение гаражей для собственных нужд, Религиозное использование, Специальная деятельность, Хранение автотранспорта</p> <p>Основной вид разрешенного использования: Общественное управление</p> <p>Вспомогательные виды: Благоустройство территории, Размещение гаражей для собственных нужд, Религиозное использование, Специальная деятельность, Хранение автотранспорта</p> <p>Основной вид разрешенного использования: Деловое управление</p> <p>Вспомогательные виды: Благоустройство территории, Размещение гаражей для собственных нужд, Религиозное использование, Специальная деятельность, Хранение автотранспорта</p> <p>Основной вид разрешенного использования: Социальное обслуживание</p> <p>Вспомогательные виды: Благоустройство территории, Размещение гаражей для собственных нужд, Религиозное использование, Специальная деятельность, Хранение автотранспорта</p> <p>Основной вид разрешенного использования: Бытовое обслуживание</p> <p>Вспомогательные виды: Благоустройство территории, Размещение гаражей для собственных нужд, Религиозное использование, Специальная деятельность, Хранение автотранспорта</p> <p>Основной вид разрешенного использования: Культурное развитие</p> <p>Вспомогательные виды: Благоустройство территории, Размещение гаражей для собственных нужд, Религиозное использование, Специальная деятельность, Хранение автотранспорта</p> <p>Основной вид разрешенного использования: Обеспечение научной деятельности</p> <p>Вспомогательные виды: Благоустройство территории, Размещение гаражей для собственных нужд, Религиозное использование, Специальная деятельность, Хранение автотранспорта</p> <p>Основной вид разрешенного использования: Банковская и страховая деятельность</p> <p>Вспомогательные виды: Благоустройство территории, Размещение гаражей для собственных нужд, Религиозное использование, Специальная деятельность, Хранение автотранспорта</p>

ОПИСАНИЕ МЕСТОПОЛОЖЕНИЯ ГРАНИЦ
Зона делового, общественного и коммерческого назначения (Ц-1)

(наименование объекта, местоположение границ которого описано (далее - объект))

Раздел 1

Сведения об объекте

№ п/п	Характеристики объекта	Описание характеристик
1	2	3
3		<p>Основной вид разрешенного использования: Коммунальное обслуживание</p> <p>Вспомогательные виды: Благоустройство территории, Размещение гаражей для собственных нужд, Религиозное использование, Специальная деятельность, Хранение автотранспорта</p> <p>Основной вид разрешенного использования: Общественное питание</p> <p>Вспомогательные виды: Благоустройство территории, Размещение гаражей для собственных нужд, Религиозное использование, Специальная деятельность, Хранение автотранспорта</p> <p>Основной вид разрешенного использования: Магазины</p> <p>Вспомогательные виды: Благоустройство территории, Размещение гаражей для собственных нужд, Религиозное использование, Специальная деятельность, Хранение автотранспорта</p> <p>Основной вид разрешенного использования: Гостиничное обслуживание</p> <p>Вспомогательные виды: Благоустройство территории, Размещение гаражей для собственных нужд, Религиозное использование, Специальная деятельность, Хранение автотранспорта</p> <p>Основной вид разрешенного использования: Объекты торговли (торговые центры, торгово-развлекательные центры (комплексы))</p> <p>Вспомогательные виды: Благоустройство территории, Размещение гаражей для собственных нужд, Религиозное использование, Специальная деятельность, Хранение автотранспорта</p> <p>Основной вид разрешенного использования: Рынки</p> <p>Вспомогательные виды: Благоустройство территории, Размещение гаражей для собственных нужд, Религиозное использование, Специальная деятельность, Хранение автотранспорта</p> <p>Основной вид разрешенного использования: Развлечения</p> <p>Вспомогательные виды: Благоустройство территории, Размещение гаражей для собственных нужд, Религиозное использование, Специальная деятельность, Хранение автотранспорта</p> <p>Основной вид разрешенного использования: Обеспечение внутреннего правопорядка</p> <p>Вспомогательные виды: Благоустройство территории, Размещение гаражей для собственных нужд, Религиозное использование, Специальная деятельность, Хранение автотранспорта</p> <p>Основной вид разрешенного использования: Земельные участки (территории) общего пользования</p> <p>Вспомогательные виды: Благоустройство территории, Размещение гаражей для собственных нужд, Религиозное использование, Специальная деятельность, Хранение автотранспорта</p> <p>Основной вид разрешенного использования: Служебные гаражи</p> <p>Вспомогательные виды: Благоустройство территории, Размещение гаражей для собственных нужд, Религиозное использование, Специальная деятельность, Хранение автотранспорта</p> <p>Условно разрешенный вид разрешенного использования: Объекты дорожного сервиса</p> <p>Вспомогательные виды: Благоустройство территории, Размещение гаражей для собственных нужд, Религиозное использование, Специальная деятельность, Хранение автотранспорта</p> <p>Условно разрешенный вид разрешенного использования: Выставочно-ярмарочная деятельность</p> <p>Вспомогательные виды: Благоустройство территории, Размещение гаражей для собственных нужд, Религиозное использование, Специальная деятельность, Хранение автотранспорта</p>

Раздел 2

Сведения о местоположении границ объекта

1. Система координат МСК-51

2. Сведения о характерных точках границ объекта

Обозначение характерных точек границ	Координаты, м		Метод определения координат характерной точки	Средняя квадратическая погрешность положения характерной точки (Mt), м	Описание обозначения точки на местности (при наличии)
	X	Y			
1	2	3	4	5	6
Ц-1(1)					
1387603	626 523,49	1 431 853,35	Картометрический метод	25,00	—
1387604	626 551,62	1 431 841,35		25,00	
1387605	626 537,52	1 431 770,88		25,00	
1387606	626 540,35	1 431 752,06		25,00	
1387607	626 496,14	1 431 760,73		25,00	
1387608	626 491,72	1 431 745,48		25,00	
1387609	626 485,00	1 431 722,12		25,00	
1387610	626 475,47	1 431 688,81		25,00	
1387611	626 440,64	1 431 697,69		25,00	
1387612	626 435,83	1 431 698,92		25,00	
1387613	626 433,49	1 431 699,52		25,00	
1387614	626 433,17	1 431 697,18		25,00	
1387615	626 432,44	1 431 694,68		25,00	
1387616	626 429,10	1 431 681,28		25,00	
1387617	626 409,37	1 431 666,40		25,00	
1387618	626 400,29	1 431 659,70		25,00	
1387619	626 385,09	1 431 661,80		25,00	
1387620	626 383,54	1 431 663,33		25,00	
1387621	626 375,89	1 431 673,89		25,00	
1387622	626 362,47	1 431 664,07		25,00	
1387623	626 363,82	1 431 662,09		25,00	
1387624	626 361,73	1 431 660,61		25,00	
1387625	626 356,91	1 431 660,19		25,00	
1387626	626 341,03	1 431 653,37		25,00	
1387627	626 321,24	1 431 641,00		25,00	
1387628	626 305,11	1 431 630,34		25,00	
1387629	626 303,99	1 431 632,21		25,00	
1387630	626 289,15	1 431 622,80		25,00	
1387631	626 284,68	1 431 629,87		25,00	
1387632	626 277,34	1 431 623,80		25,00	
1387633	626 272,64	1 431 630,59		25,00	
1387634	626 265,78	1 431 640,43		25,00	
1387635	626 254,10	1 431 657,37		25,00	
1387636	626 247,38	1 431 668,12		25,00	
1387637	626 291,98	1 431 697,53		25,00	
1387638	626 294,62	1 431 693,16		25,00	
1387639	626 297,66	1 431 691,92		25,00	
1387640	626 315,21	1 431 703,60		25,00	
1387641	626 324,05	1 431 710,97		25,00	
1387642	626 333,94	1 431 718,10		25,00	
1387643	626 337,82	1 431 729,61		25,00	
1387644	626 363,36	1 431 745,91		25,00	
1387645	626 389,32	1 431 761,74		25,00	
1387646	626 394,78	1 431 766,35		25,00	
1387647	626 469,34	1 431 815,04		25,00	
1387648	626 474,33	1 431 813,97		25,00	

Раздел 2

Сведения о местоположении границ объекта					
1	2	3	4	5	6
1387649	626 481,58	1 431 812,38	Картометрический метод	25,00	—
1387650	626 496,33	1 431 808,33		25,00	
1387651	626 499,46	1 431 822,82		25,00	
1387652	626 500,81	1 431 828,61		25,00	
1387653	626 502,85	1 431 837,97		25,00	
1387603	626 523,49	1 431 853,35		25,00	
Ц-1(2)					
1387654	625 612,14	1 431 490,44	Картометрический метод	25,00	—
1387655	625 661,58	1 431 475,51		25,00	
1387656	625 673,93	1 431 473,13		25,00	
1387657	625 685,15	1 431 461,12		25,00	
1387658	625 724,31	1 431 399,37		25,00	
1387659	625 738,14	1 431 337,33		25,00	
1387660	625 745,82	1 431 291,59		25,00	
1387661	625 751,55	1 431 241,47		25,00	
1387662	625 758,75	1 431 211,40		25,00	
1387663	625 725,32	1 431 178,68		25,00	
1387664	625 672,72	1 431 233,36		25,00	
1387665	625 640,14	1 431 267,09		25,00	
1387666	625 662,74	1 431 269,98		25,00	
1387667	625 666,66	1 431 274,53		25,00	
1387668	625 677,74	1 431 282,55		25,00	
1387669	625 688,54	1 431 285,26		25,00	
1387670	625 694,45	1 431 286,75		25,00	
1387671	625 697,87	1 431 287,61		25,00	
1387672	625 702,96	1 431 288,89		25,00	
1387673	625 705,07	1 431 289,42		25,00	
1387674	625 708,13	1 431 290,03		25,00	
1387675	625 706,41	1 431 298,24		25,00	
1387676	625 705,86	1 431 300,85		25,00	
1387677	625 691,23	1 431 300,16		25,00	
1387678	625 675,10	1 431 310,93		25,00	
1387679	625 667,31	1 431 325,80		25,00	
1387680	625 661,96	1 431 337,33		25,00	
1387681	625 661,11	1 431 339,14		25,00	
1387682	625 656,70	1 431 348,64		25,00	
1387683	625 659,16	1 431 349,67		25,00	
1387684	625 652,79	1 431 365,58		25,00	
1387685	625 656,21	1 431 367,08		25,00	
1387686	625 648,40	1 431 385,96		25,00	
1387687	625 644,59	1 431 393,82		25,00	
1387688	625 635,16	1 431 414,92		25,00	
1387689	625 651,69	1 431 421,46		25,00	
1387690	625 648,53	1 431 428,99		25,00	
1387691	625 646,76	1 431 433,20		25,00	
1387692	625 640,93	1 431 434,99		25,00	
1387693	625 636,55	1 431 431,64		25,00	
1387694	625 633,39	1 431 433,54		25,00	
1387695	625 628,37	1 431 436,55		25,00	
1387696	625 624,80	1 431 444,78		25,00	
1387697	625 623,23	1 431 451,07		25,00	
1387654	625 612,14	1 431 490,44		25,00	
Ц-1(3)					
1387698	626 416,22	1 432 108,88	Картометрический метод	25,00	—
1387699	626 454,58	1 432 065,50		25,00	

Раздел 2

Сведения о местоположении границ объекта					
1	2	3	4	5	6
1387700	626 500,79	1 432 025,46	Картометрический метод	25,00	—
1387701	626 467,46	1 432 002,57		25,00	
1387702	626 464,48	1 432 006,69		25,00	
1387703	626 441,35	1 431 991,63		25,00	
1387704	626 444,43	1 431 986,56		25,00	
1387705	626 412,34	1 431 963,42		25,00	
1387706	626 390,57	1 431 968,00		25,00	
1387707	626 379,90	1 431 973,50		25,00	
1387708	626 356,24	1 432 018,82		25,00	
1387709	626 339,04	1 432 044,56		25,00	
1387710	626 336,90	1 432 074,48		25,00	
1387711	626 357,78	1 432 084,22		25,00	
1387712	626 360,87	1 432 083,99		25,00	
1387713	626 377,42	1 432 090,33		25,00	
1387714	626 382,79	1 432 092,82		25,00	
1387715	626 405,13	1 432 099,77		25,00	
1387716	626 407,60	1 432 100,31		25,00	
1387698	626 416,22	1 432 108,88		25,00	
Ц-1(4)					
1387717	625 772,39	1 431 186,85	Картометрический метод	25,00	—
1387718	625 824,99	1 431 035,57		25,00	
1387719	625 850,24	1 430 954,56		25,00	
1387720	625 804,38	1 430 938,43		25,00	
1387721	625 803,24	1 430 943,38		25,00	
1387722	625 798,89	1 430 958,44		25,00	
1387723	625 792,89	1 430 979,20		25,00	
1387724	625 790,71	1 430 988,25		25,00	
1387725	625 784,76	1 431 013,06		25,00	
1387726	625 782,30	1 431 023,31		25,00	
1387727	625 778,18	1 431 040,40		25,00	
1387728	625 767,91	1 431 040,99		25,00	
1387729	625 763,21	1 431 055,79		25,00	
1387730	625 761,62	1 431 060,82		25,00	
1387731	625 753,44	1 431 068,61		25,00	
1387732	625 746,97	1 431 083,86		25,00	
1387733	625 739,72	1 431 104,92		25,00	
1387734	625 737,12	1 431 111,16		25,00	
1387735	625 747,11	1 431 116,03		25,00	
1387736	625 745,67	1 431 118,91		25,00	
1387737	625 744,39	1 431 121,47		25,00	
1387738	625 745,35	1 431 132,51		25,00	
1387739	625 742,16	1 431 141,01		25,00	
1387740	625 746,48	1 431 148,43		25,00	
1387741	625 762,41	1 431 185,21		25,00	
1387717	625 772,39	1 431 186,85		25,00	
Ц-1(5)					
1387742	626 397,73	1 431 910,48	Картометрический метод	25,00	—
1387743	626 443,88	1 431 909,48		25,00	
1387744	626 448,96	1 431 878,35		25,00	
1387745	626 460,53	1 431 859,42		25,00	
1387746	626 461,88	1 431 856,54		25,00	
1387747	626 465,00	1 431 848,79		25,00	
1387748	626 462,61	1 431 839,01		25,00	
1387749	626 460,64	1 431 831,64		25,00	
1387750	626 458,23	1 431 825,72		25,00	

Раздел 2

Сведения о местоположении границ объекта					
1	2	3	4	5	6
1387751	626 422,19	1 431 802,88	Картометрический метод	25,00	—
1387752	626 372,77	1 431 771,35		25,00	
1387753	626 357,83	1 431 792,28		25,00	
1387754	626 345,91	1 431 802,03		25,00	
1387755	626 349,33	1 431 872,85		25,00	
1387742	626 397,73	1 431 910,48		25,00	
Ц-1(6)					
1387756	626 262,04	1 431 803,33	Картометрический метод	25,00	—
1387757	626 275,64	1 431 780,66		25,00	
1387758	626 279,93	1 431 777,16		25,00	
1387759	626 287,92	1 431 763,40		25,00	
1387760	626 296,65	1 431 769,22		25,00	
1387761	626 307,56	1 431 776,49		25,00	
1387762	626 328,70	1 431 743,64		25,00	
1387763	626 308,70	1 431 731,30		25,00	
1387764	626 295,55	1 431 721,91		25,00	
1387765	626 288,00	1 431 718,45		25,00	
1387766	626 266,65	1 431 704,95		25,00	
1387767	626 264,49	1 431 705,59		25,00	
1387768	626 263,28	1 431 706,41		25,00	
1387769	626 246,84	1 431 695,27		25,00	
1387770	626 247,74	1 431 693,88		25,00	
1387771	626 209,26	1 431 670,42		25,00	
1387772	626 206,08	1 431 675,38		25,00	
1387773	626 208,49	1 431 697,41		25,00	
1387774	626 210,58	1 431 698,73		25,00	
1387775	626 189,51	1 431 739,73		25,00	
1387776	626 207,90	1 431 751,74		25,00	
1387777	626 199,52	1 431 764,57		25,00	
1387778	626 205,12	1 431 774,89		25,00	
1387779	626 235,26	1 431 792,48		25,00	
1387780	626 241,03	1 431 795,85		25,00	
1387756	626 262,04	1 431 803,33		25,00	
Ц-1(7)					
1387781	625 734,82	1 430 591,50	Картометрический метод	25,00	—
1387782	625 728,32	1 430 580,53		25,00	
1387783	625 731,44	1 430 558,28		25,00	
1387784	625 732,46	1 430 551,26		25,00	
1387785	625 735,66	1 430 508,19		25,00	
1387786	625 732,42	1 430 506,78		25,00	
1387787	625 726,86	1 430 505,72		25,00	
1387788	625 721,35	1 430 505,33		25,00	
1387789	625 721,41	1 430 504,79		25,00	
1387790	625 717,79	1 430 504,48		25,00	
1387791	625 717,89	1 430 503,19		25,00	
1387792	625 714,61	1 430 502,92		25,00	
1387793	625 714,50	1 430 504,20		25,00	
1387794	625 693,00	1 430 502,36		25,00	
1387795	625 693,11	1 430 500,66		25,00	
1387796	625 688,01	1 430 500,27		25,00	
1387797	625 687,88	1 430 501,91		25,00	
1387798	625 687,30	1 430 501,87		25,00	
1387799	625 685,53	1 430 517,67		25,00	
1387800	625 686,61	1 430 517,80		25,00	
1387801	625 686,24	1 430 519,20		25,00	

Раздел 2

Сведения о местоположении границ объекта					
1	2	3	4	5	6
1387802	625 684,83	1 430 524,40	Картометрический метод	25,00	—
1387803	625 683,00	1 430 538,33		25,00	
1387804	625 683,34	1 430 546,79		25,00	
1387805	625 599,02	1 430 538,59		25,00	
1387806	625 598,89	1 430 528,19		25,00	
1387807	625 578,30	1 430 527,50		25,00	
1387808	625 573,12	1 430 534,18		25,00	
1387809	625 561,13	1 430 542,69		25,00	
1387810	625 555,07	1 430 562,12		25,00	
1387811	625 603,06	1 430 573,35		25,00	
1387812	625 672,23	1 430 583,54		25,00	
1387813	625 676,22	1 430 581,38		25,00	
1387814	625 683,11	1 430 582,08		25,00	
1387815	625 686,46	1 430 585,20		25,00	
1387816	625 716,17	1 430 588,39		25,00	
1387781	625 734,82	1 430 591,50		25,00	
Ц-1(8)					
1387817	626 104,12	1 431 722,10	Картометрический метод	25,00	—
1387818	626 127,65	1 431 687,71		25,00	
1387819	626 132,63	1 431 678,34		25,00	
1387820	626 154,26	1 431 638,53		25,00	
1387821	626 156,17	1 431 635,42		25,00	
1387822	626 103,64	1 431 603,20		25,00	
1387823	626 104,33	1 431 608,63		25,00	
1387824	626 104,21	1 431 611,26		25,00	
1387825	626 088,06	1 431 631,17		25,00	
1387826	626 087,35	1 431 631,24		25,00	
1387827	626 081,96	1 431 640,75		25,00	
1387828	626 077,34	1 431 646,69		25,00	
1387829	626 073,03	1 431 647,81		25,00	
1387830	626 053,95	1 431 670,97		25,00	
1387831	626 047,82	1 431 676,02		25,00	
1387832	626 043,43	1 431 682,84		25,00	
1387833	626 065,71	1 431 697,79		25,00	
1387817	626 104,12	1 431 722,10		25,00	
Ц-1(9)					
1387834	624 957,86	1 429 185,34	Картометрический метод	25,00	—
1387835	624 965,61	1 429 174,39		25,00	
1387836	624 981,44	1 429 152,02		25,00	
1387837	624 997,26	1 429 129,65		25,00	
1387838	625 013,09	1 429 107,28		25,00	
1387839	624 997,91	1 429 056,83		25,00	
1387840	624 957,18	1 429 063,98		25,00	
1387841	624 929,05	1 429 068,92		25,00	
1387842	624 932,46	1 429 083,59		25,00	
1387843	624 938,51	1 429 107,81		25,00	
1387844	624 945,44	1 429 135,57		25,00	
1387845	624 952,35	1 429 163,24		25,00	
1387834	624 957,86	1 429 185,34		25,00	
Ц-1(10)					
1387846	626 051,27	1 431 548,43	Картометрический метод	25,00	—
1387847	626 052,63	1 431 546,30		25,00	
1387848	626 065,50	1 431 530,01		25,00	
1387849	626 069,94	1 431 520,68		25,00	
1387850	626 057,60	1 431 514,87		25,00	

Раздел 2

Сведения о местоположении границ объекта					
1	2	3	4	5	6
1387851	626 068,36	1 431 481,09	Картометрический метод	25,00	—
1387852	626 043,89	1 431 469,79		25,00	
1387853	626 023,32	1 431 460,80		25,00	
1387854	625 995,23	1 431 511,75		25,00	
1387855	626 007,57	1 431 520,79		25,00	
1387846	626 051,27	1 431 548,43		25,00	
Ц-1(11)					
1387856	624 797,65	1 429 778,51	Картометрический метод	25,00	—
1387857	624 865,20	1 429 684,13		25,00	
1387858	624 832,41	1 429 661,67		25,00	
1387859	624 815,91	1 429 685,00		25,00	
1387860	624 790,05	1 429 721,56		25,00	
1387856	624 797,65	1 429 778,51		25,00	
Ц-1(12)					
1387861	625 649,60	1 431 086,27	Картометрический метод	25,00	—
1387862	625 657,12	1 431 064,76		25,00	
1387863	625 682,15	1 431 071,02		25,00	
1387864	625 690,65	1 431 055,71		25,00	
1387865	625 682,69	1 431 054,98		25,00	
1387866	625 679,38	1 431 045,00		25,00	
1387867	625 676,40	1 431 046,07		25,00	
1387868	625 667,93	1 431 022,38		25,00	
1387869	625 671,46	1 431 021,12		25,00	
1387870	625 669,13	1 431 014,08		25,00	
1387871	625 672,21	1 431 004,62		25,00	
1387872	625 653,33	1 431 006,25		25,00	
1387873	625 651,80	1 431 015,59		25,00	
1387874	625 645,36	1 431 017,17		25,00	
1387875	625 619,08	1 431 014,36		25,00	
1387876	625 616,41	1 431 005,54		25,00	
1387877	625 610,89	1 431 007,20		25,00	
1387878	625 624,51	1 431 050,89		25,00	
1387879	625 638,49	1 431 082,37		25,00	
1387861	625 649,60	1 431 086,27		25,00	
3. Сведения о характерных точках части (частей) границы объекта					
1	2	3	4	5	6
—	—	—	—	—	—

Раздел 3

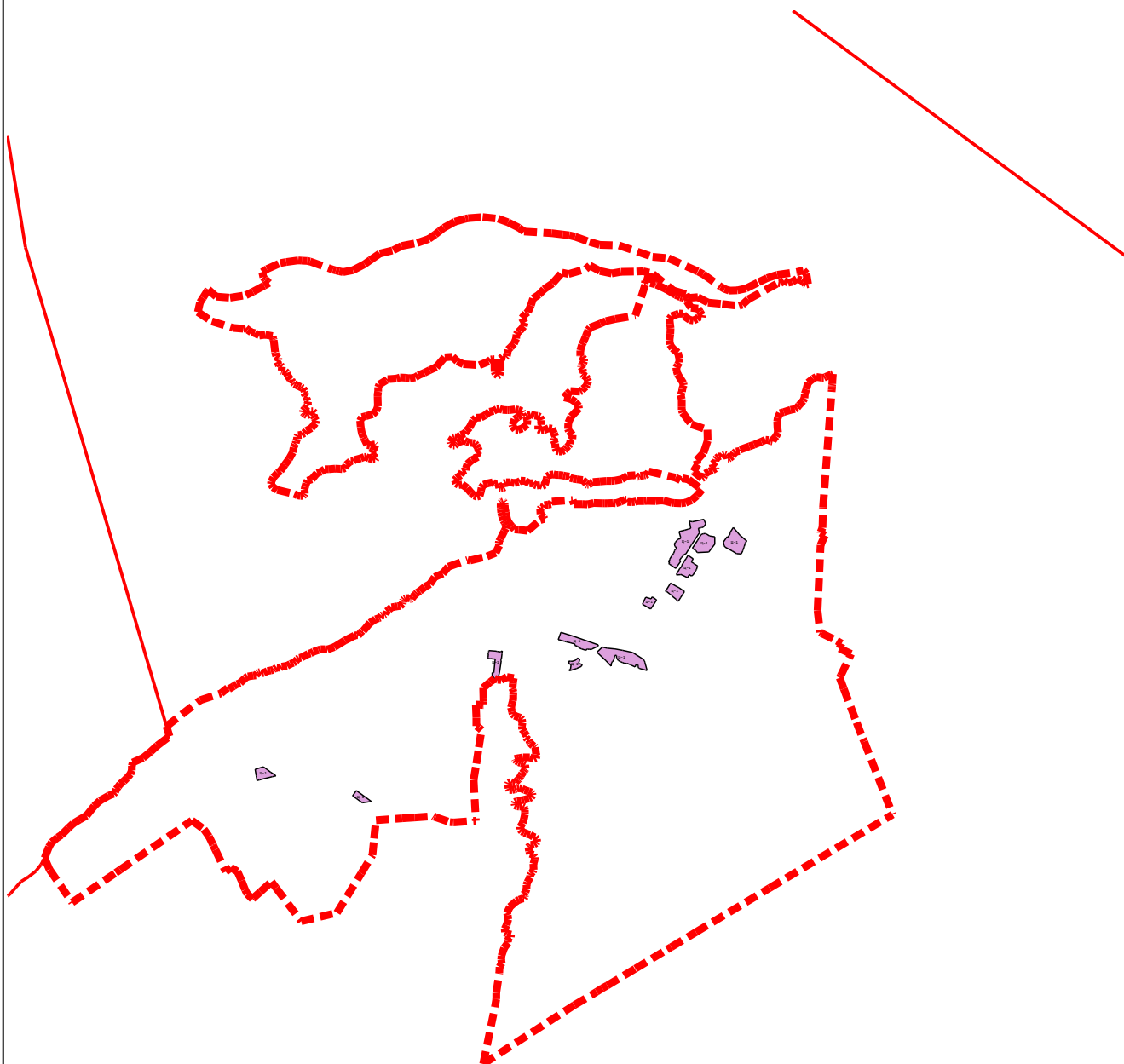
Сведения о местоположении измененных (уточненных) границ объекта

1. Система координат МСК-51

2. Сведения о характерных точках границ объекта

Обозначение характерных точек границы	Существующие координаты, м		Измененные (уточненные) координаты, м		Метод определения координат характерной точки	Средняя квадратическая погрешность положения характерной точки (Mt), м	Описание обозначения точки на местности (при наличии)
	X	Y	X	Y			
1	2	3	4	5	6	7	8
—	—	—	—	—	—	—	—
3. Сведения о характерных точках части (частей) границы объекта							
1	2	3	4	5	6	7	8
—	—	—	—	—	—	—	—

Раздел 4
План границ объекта



Масштаб 1:40 000

Используемые условные знаки и обозначения:



- Граница муниципального образования



- Граница населенного пункта



- Границы земельных участков



- Ц-1 Зона делового, общественного и коммерческого назначения

Подпись _____ Дата « 17 » _____ мая 20 24 г.

Место для оттиска печати (при наличии) лица, составившего описание местоположения границ объекта

Прохождение границы		Описание прохождения границы
от точки	до точки	
1	2	3
—	—	—

ОПИСАНИЕ МЕСТОПОЛОЖЕНИЯ ГРАНИЦ

Зона размещения объектов здравоохранения (Ц-2)

(наименование объекта, местоположение границ которого описано (далее - объект))

Раздел 1

Сведения об объекте

№ п/п	Характеристики объекта	Описание характеристик
1	2	3
1	Местоположение объекта	Мурманская область, р-н Кольский, пгт Мурмаши
2	Площадь объекта ± величина погрешности определения площади ($P \pm \Delta P$)	11 117 м² ± 25 м²
3	Иные характеристики объекта	<p>Вид объекта реестра границ: Территориальная зона</p> <p>Виды разрешенного использования земельных участков, расположенных в территориальной зоне:</p> <p>Основной вид разрешенного использования: Стационарное медицинское обслуживание</p> <p>Вспомогательные виды: Бытовое обслуживание, Общественное питание, Специальная деятельность, Служебные гаражи, Спорт</p> <p>Основной вид разрешенного использования: Коммунальное обслуживание</p> <p>Вспомогательные виды: Бытовое обслуживание, Общественное питание, Специальная деятельность, Служебные гаражи, Спорт</p> <p>Основной вид разрешенного использования: Здравоохранение</p> <p>Вспомогательные виды: Бытовое обслуживание, Общественное питание, Специальная деятельность, Служебные гаражи, Спорт</p> <p>Основной вид разрешенного использования: Обеспечение внутреннего правопорядка</p> <p>Вспомогательные виды: Бытовое обслуживание, Общественное питание, Специальная деятельность, Служебные гаражи, Спорт</p> <p>Основной вид разрешенного использования: Амбулаторно-поликлиническое обслуживание</p> <p>Вспомогательные виды: Бытовое обслуживание, Общественное питание, Специальная деятельность, Служебные гаражи, Спорт</p> <p>Условно разрешенный вид разрешенного использования: Религиозное использование</p> <p>Вспомогательные виды: Бытовое обслуживание, Общественное питание, Специальная деятельность, Служебные гаражи, Спорт</p>

Раздел 2

Сведения о местоположении границ объекта

1. Система координат МСК-51

2. Сведения о характерных точках границ объекта

Обозначение характерных точек границ	Координаты, м		Метод определения координат характерной точки	Средняя квадратическая погрешность положения характерной точки (Mt), м	Описание обозначения точки на местности (при наличии)
	X	Y			
1	2	3	4	5	6
1	626 048,75	1 431 185,25	Картометрический метод	25,00	—
2	626 034,61	1 431 204,80		25,00	
3	626 029,04	1 431 221,16		25,00	
4	626 030,28	1 431 245,14		25,00	
5	626 025,08	1 431 270,01		25,00	
6	626 021,66	1 431 282,83		25,00	
7	626 020,42	1 431 283,97		25,00	
8	626 009,00	1 431 280,12		25,00	
9	626 004,34	1 431 277,96		25,00	
10	625 989,69	1 431 271,44		25,00	
11	625 985,96	1 431 272,77		25,00	
12	625 974,58	1 431 269,25		25,00	
13	625 963,56	1 431 264,77		25,00	
14	625 973,64	1 431 233,42		25,00	
15	625 945,39	1 431 223,18		25,00	
16	625 940,62	1 431 234,27		25,00	
17	625 928,43	1 431 229,59		25,00	
18	625 915,46	1 431 224,52		25,00	
19	625 918,65	1 431 211,65		25,00	
20	625 938,05	1 431 164,07		25,00	
21	625 932,48	1 431 161,25		25,00	
22	625 936,93	1 431 151,45		25,00	
23	625 943,56	1 431 153,97		25,00	
24	625 946,25	1 431 146,99		25,00	
25	625 957,65	1 431 116,93		25,00	
26	625 959,68	1 431 117,66		25,00	
27	625 962,92	1 431 111,58		25,00	
28	625 967,72	1 431 114,10		25,00	
29	625 962,72	1 431 122,90		25,00	
30	625 952,71	1 431 146,61		25,00	
31	625 952,34	1 431 147,54		25,00	
32	625 965,07	1 431 152,00		25,00	
33	625 982,93	1 431 158,27		25,00	
34	625 984,73	1 431 153,20		25,00	
35	625 986,28	1 431 151,14		25,00	
36	626 009,93	1 431 160,07		25,00	
37	626 033,58	1 431 169,00		25,00	
38	626 051,70	1 431 175,84		25,00	
1	626 048,75	1 431 185,25		25,00	
3. Сведения о характерных точках части (частей) границы объекта					
1	2	3	4	5	6
—	—	—	—	—	—

Раздел 3

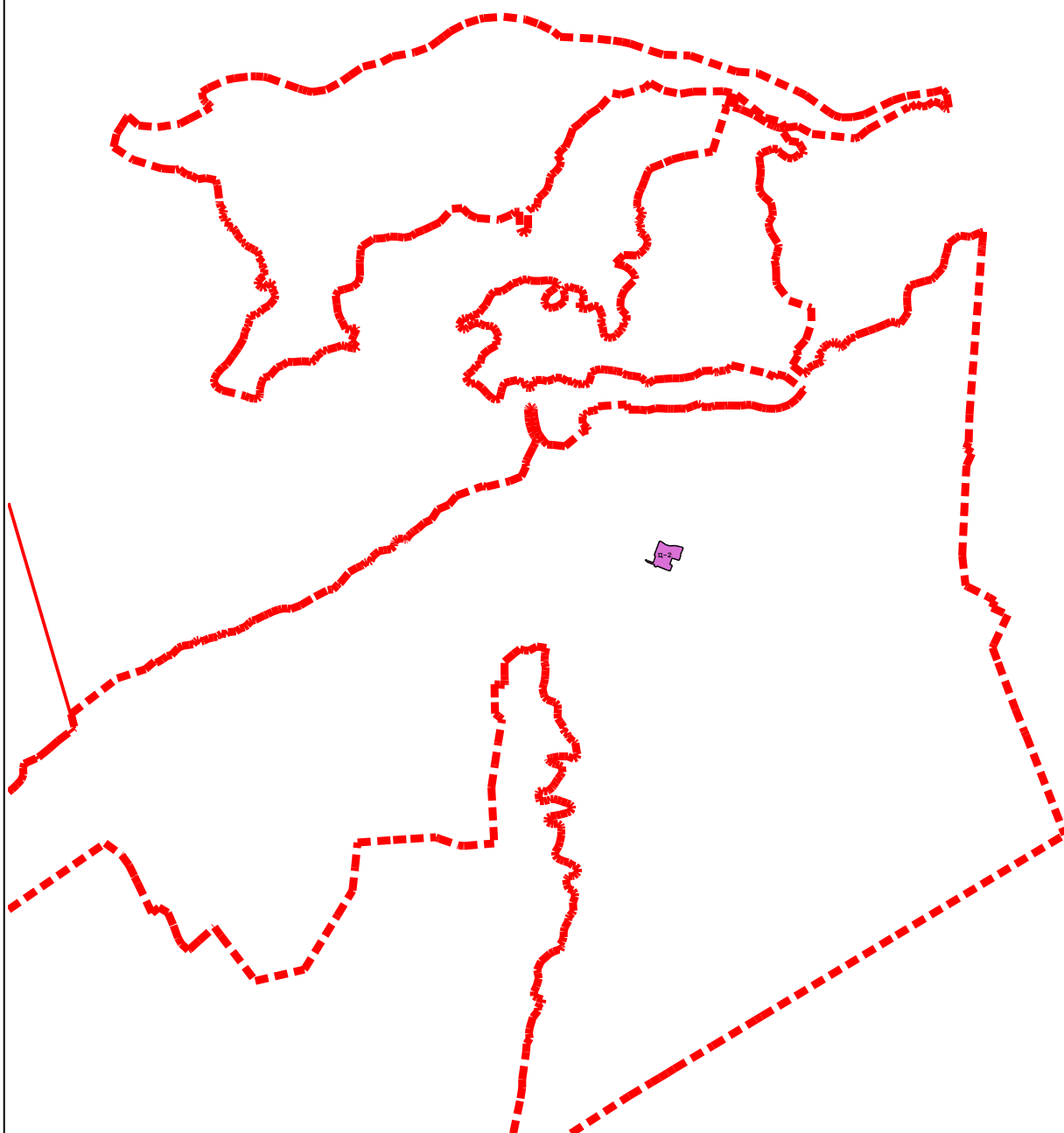
Сведения о местоположении измененных (уточненных) границ объекта

1. Система координат МСК-51

2. Сведения о характерных точках границ объекта





Обозначение характерных точек границы	Существующие координаты, м		Измененные (уточненные) координаты, м		Метод определения координат характерной точки	Средняя квадратическая погрешность положения характерной точки (Mt), м	Описание обозначения точки на местности (при наличии)
	X	Y	X	Y			
1	2	3	4	5	6	7	8
—	—	—	—	—	—	—	—
3. Сведения о характерных точках части (частей) границы объекта							
1	2	3	4	5	6	7	8
—	—	—	—	—	—	—	—

Раздел 4
План границ объекта



Масштаб 1:30 000

Используемые условные знаки и обозначения:

-  - Граница муниципального образования
-  - Граница населенного пункта
-  - Границы земельных участков
-  - Ц-2 Зона размещения объектов здравоохранения

Подпись _____ Дата « 17 » _____ мая 20 24 г.

Место для оттиска печати (при наличии) лица, составившего описание местоположения границ объекта

Прохождение границы		Описание прохождения границы
от точки	до точки	
1	2	3
—	—	—

ОПИСАНИЕ МЕСТОПОЛОЖЕНИЯ ГРАНИЦ

Зона размещения культовых сооружений (Ц-3)

(наименование объекта, местоположение границ которого описано (далее - объект))

Раздел 1

Сведения об объекте

№ п/п	Характеристики объекта	Описание характеристик
1	2	3
1	Местоположение объекта	Мурманская область, р-н Кольский, пгт Мурмаши
2	Площадь объекта \pm величина погрешности определения площади ($P \pm \Delta P$)	8 462 м ² \pm 25 м ²
3	Иные характеристики объекта	Вид объекта реестра границ: Территориальная зона Виды разрешенного использования земельных участков, расположенных в территориальной зоне: Основной вид разрешенного использования: Религиозное использование Вспомогательные виды: Служебные гаражи Основной вид разрешенного использования: Земельные участки (территории) общего пользования Вспомогательные виды: Служебные гаражи Условно разрешенный вид разрешенного использования: Не установлен

Раздел 2

Сведения о местоположении границ объекта

1. Система координат МСК-51

2. Сведения о характерных точках границ объекта

Обозначение характерных точек границ	Координаты, м		Метод определения координат характерной точки	Средняя квадратическая погрешность положения характерной точки (Mt), м	Описание обозначения точки на местности (при наличии)
	X	Y			
1	2	3	4	5	6
1	625 850,24	1 430 954,56	Картометрический метод	25,00	—
2	625 943,06	1 430 980,71		25,00	
3	625 941,61	1 430 990,40		25,00	
4	625 913,63	1 431 067,91		25,00	
5	625 880,64	1 431 055,33		25,00	
6	625 861,09	1 431 048,06		25,00	
7	625 830,18	1 431 036,58		25,00	
8	625 824,99	1 431 035,57		25,00	
1	625 850,24	1 430 954,56		25,00	

3. Сведения о характерных точках части (частей) границы объекта

1	2	3	4	5	6
—	—	—	—	—	—

Раздел 3

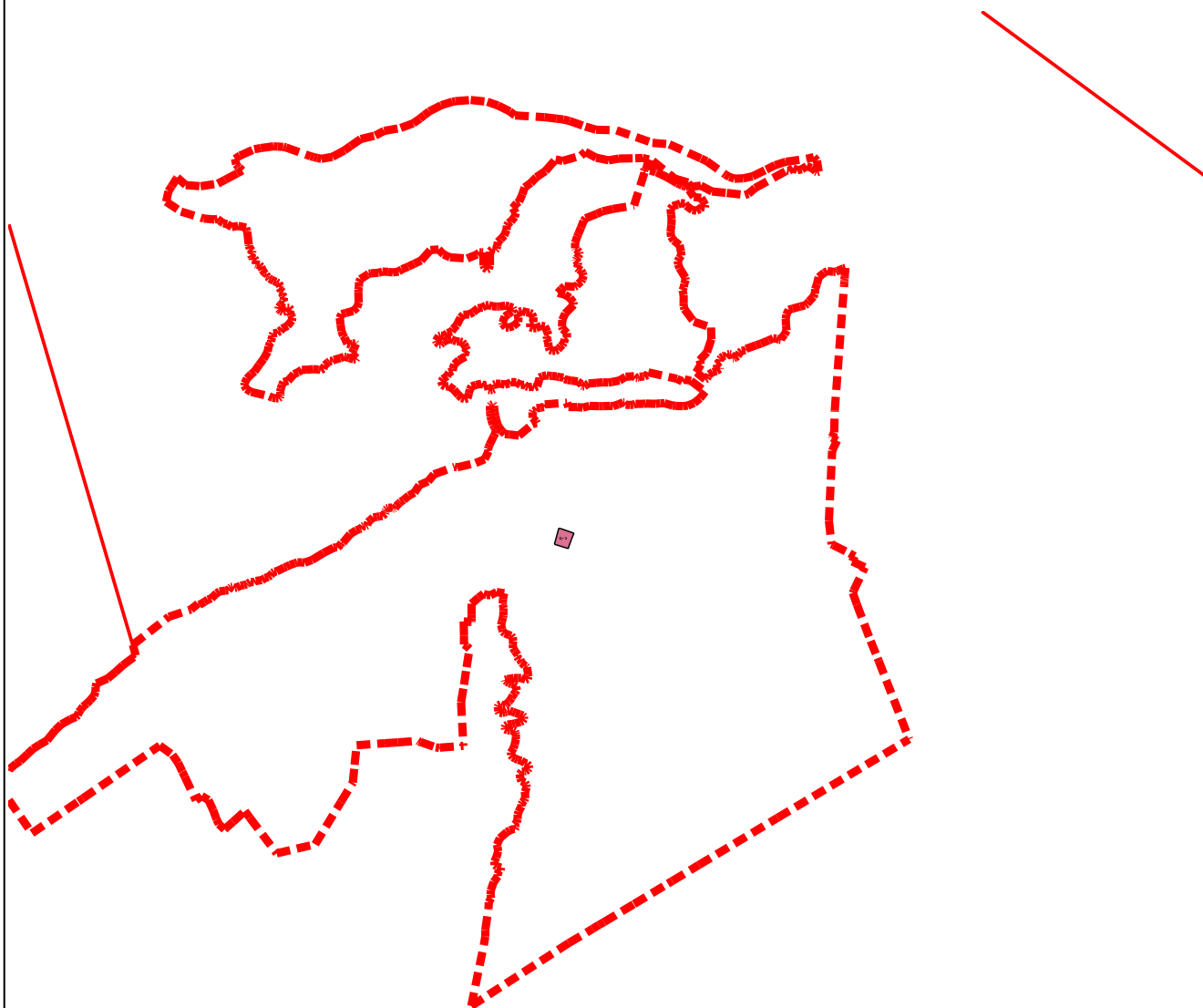
Сведения о местоположении измененных (уточненных) границ объекта

1. Система координат МСК-51

2. Сведения о характерных точках границ объекта





Обозначение характерных точек границы	Существующие координаты, м		Измененные (уточненные) координаты, м		Метод определения координат характерной точки	Средняя квадратическая погрешность положения характерной точки (Mt), м	Описание обозначения точки на местности (при наличии)
	X	Y	X	Y			
1	2	3	4	5	6	7	8
—	—	—	—	—	—	—	—
3. Сведения о характерных точках части (частей) границы объекта							
1	2	3	4	5	6	7	8
—	—	—	—	—	—	—	—

Раздел 4
План границ объекта



Масштаб 1:40 000

Используемые условные знаки и обозначения:

-  - Граница муниципального образования
-  - Граница населенного пункта
-  - Границы земельных участков
-  - Ц-3 Зона размещения культовых сооружений

Подпись _____ Дата « 17 » _____ мая 20 24 г.

Место для оттиска печати (при наличии) лица, составившего описание местоположения границ объекта

Прохождение границы		Описание прохождения границы
от точки	до точки	
1	2	3
—	—	—

ОПИСАНИЕ МЕСТОПОЛОЖЕНИЯ ГРАНИЦ

Зона для занятий физкультурой и спортом (Ц-4)

(наименование объекта, местоположение границ которого описано (далее - объект))

Раздел 1

Сведения об объекте

№ п/п	Характеристики объекта	Описание характеристик
1	2	3
1	Местоположение объекта	Мурманская область, р-н Кольский, пгт Мурмаши
2	Площадь объекта \pm величина погрешности определения площади ($P \pm \Delta P$)	48 542 м ² \pm 25 м ²
3	Иные характеристики объекта	Вид объекта реестра границ: Территориальная зона Виды разрешенного использования земельных участков, расположенных в территориальной зоне: Основной вид разрешенного использования: Спорт Вспомогательные виды: Деловое управление, Служебные гаражи, Предоставление коммунальных услуг, Благоустройство территории Основной вид разрешенного использования: Гостиничное обслуживание Вспомогательные виды: Деловое управление, Служебные гаражи, Предоставление коммунальных услуг, Благоустройство территории Основной вид разрешенного использования: Магазины Вспомогательные виды: Деловое управление, Служебные гаражи, Предоставление коммунальных услуг, Благоустройство территории Основной вид разрешенного использования: Общественное питание Вспомогательные виды: Деловое управление, Служебные гаражи, Предоставление коммунальных услуг, Благоустройство территории Основной вид разрешенного использования: Земельные участки (территории) общего пользования Вспомогательные виды: Деловое управление, Служебные гаражи, Предоставление коммунальных услуг, Благоустройство территории Условно разрешенный вид разрешенного использования: Не установлены

Раздел 2

Сведения о местоположении границ объекта

1. Система координат МСК-51

2. Сведения о характерных точках границ объекта

Обозначение характерных точек границ	Координаты, м		Метод определения координат характерной точки	Средняя квадратическая погрешность положения характерной точки (Mt), м	Описание обозначения точки на местности (при наличии)
	X	Y			
1	2	3	4	5	6
Ц-4(1)					
1	626 006,34	1 431 792,30	Картометрический метод	25,00	—
2	626 016,65	1 431 774,48		25,00	
3	626 022,64	1 431 775,10		25,00	
4	626 048,35	1 431 725,21		25,00	
5	626 072,77	1 431 734,95		25,00	
6	626 088,20	1 431 751,30		25,00	
7	626 104,12	1 431 722,10		25,00	
8	626 065,71	1 431 697,79		25,00	
9	626 043,43	1 431 682,84		25,00	
10	625 997,30	1 431 633,84		25,00	
11	625 927,86	1 431 584,24		25,00	
12	625 889,06	1 431 608,09		25,00	
13	625 880,27	1 431 636,49		25,00	
14	625 904,23	1 431 686,66		25,00	
15	625 915,80	1 431 706,40		25,00	
16	625 958,58	1 431 775,39		25,00	
17	625 961,18	1 431 782,82		25,00	
18	625 977,91	1 431 772,21		25,00	
1	626 006,34	1 431 792,30	25,00		
Ц-4(2)					
19	626 371,45	1 432 566,14	Картометрический метод	25,00	—
20	626 358,90	1 432 544,96		25,00	
21	626 359,08	1 432 499,07		25,00	
22	626 347,27	1 432 479,51		25,00	
23	626 344,82	1 432 465,48		25,00	
24	626 328,67	1 432 467,03		25,00	
25	626 324,68	1 432 466,74		25,00	
26	626 307,56	1 432 467,68		25,00	
27	626 285,43	1 432 459,96		25,00	
28	626 287,42	1 432 453,98		25,00	
29	626 303,74	1 432 446,11		25,00	
30	626 310,07	1 432 437,01		25,00	
31	626 315,48	1 432 433,74		25,00	
32	626 295,42	1 432 409,68		25,00	
33	626 300,50	1 432 393,54		25,00	
34	626 193,02	1 432 314,80		25,00	
35	626 154,01	1 432 361,28		25,00	
36	626 152,49	1 432 364,75		25,00	
37	626 137,65	1 432 416,85		25,00	
38	626 121,47	1 432 419,64		25,00	
39	626 105,95	1 432 430,54		25,00	
40	626 098,47	1 432 439,95		25,00	
41	626 091,46	1 432 453,73		25,00	
42	626 089,48	1 432 467,07		25,00	
43	626 080,53	1 432 492,83		25,00	
44	626 063,98	1 432 524,12		25,00	

Раздел 2

Сведения о местоположении границ объекта					
1	2	3	4	5	6
45	626 054,64	1 432 540,49	Картометрический метод	25,00	—
46	626 042,50	1 432 551,06		25,00	
47	626 054,60	1 432 551,58		25,00	
48	626 061,25	1 432 545,03		25,00	
49	626 070,99	1 432 527,97		25,00	
50	626 087,88	1 432 496,03		25,00	
51	626 093,32	1 432 480,40		25,00	
52	626 097,46	1 432 492,71		25,00	
53	626 105,74	1 432 535,20		25,00	
54	626 115,20	1 432 554,36		25,00	
55	626 124,42	1 432 554,78		25,00	
56	626 113,38	1 432 532,58		25,00	
57	626 105,21	1 432 490,66		25,00	
58	626 097,47	1 432 467,67		25,00	
59	626 099,18	1 432 456,20		25,00	
60	626 105,24	1 432 444,30		25,00	
61	626 111,49	1 432 436,42		25,00	
62	626 124,64	1 432 427,19		25,00	
63	626 140,90	1 432 424,19		25,00	
64	626 154,38	1 432 426,64		25,00	
65	626 162,72	1 432 431,05		25,00	
66	626 198,85	1 432 460,76		25,00	
67	626 216,75	1 432 469,24		25,00	
68	626 231,23	1 432 469,72		25,00	
69	626 256,92	1 432 467,09		25,00	
70	626 280,33	1 432 469,60		25,00	
71	626 307,94	1 432 475,97		25,00	
72	626 338,01	1 432 473,06		25,00	
73	626 339,65	1 432 482,37		25,00	
74	626 351,08	1 432 501,29		25,00	
75	626 350,90	1 432 547,10		25,00	
76	626 361,96	1 432 565,70		25,00	
19	626 371,45	1 432 566,14		25,00	
Ц-4(3)					
77	625 862,69	1 432 169,94	Картометрический метод	25,00	—
78	625 886,42	1 432 135,21		25,00	
79	625 894,49	1 432 125,70		25,00	
80	625 839,95	1 432 087,72		25,00	
81	625 812,51	1 432 136,31		25,00	
77	625 862,69	1 432 169,94		25,00	
Ц-4(4)					
82	625 986,68	1 430 717,63	Картометрический метод	25,00	—
83	625 985,01	1 430 704,46		25,00	
84	625 985,85	1 430 686,36		25,00	
85	625 985,15	1 430 629,75		25,00	
86	625 983,23	1 430 598,49		25,00	
87	625 956,62	1 430 634,92		25,00	
88	625 951,00	1 430 680,11		25,00	
89	625 947,77	1 430 699,58		25,00	
90	625 953,39	1 430 705,48		25,00	
91	625 965,91	1 430 711,99		25,00	
92	625 970,20	1 430 712,56		25,00	
82	625 986,68	1 430 717,63		25,00	
3. Сведения о характерных точках части (частей) границы объекта					
1	2	3	4	5	6

Раздел 2

Сведения о местоположении границ объекта					
1	2	3	4	5	6
—	—	—	—	—	—

Раздел 3

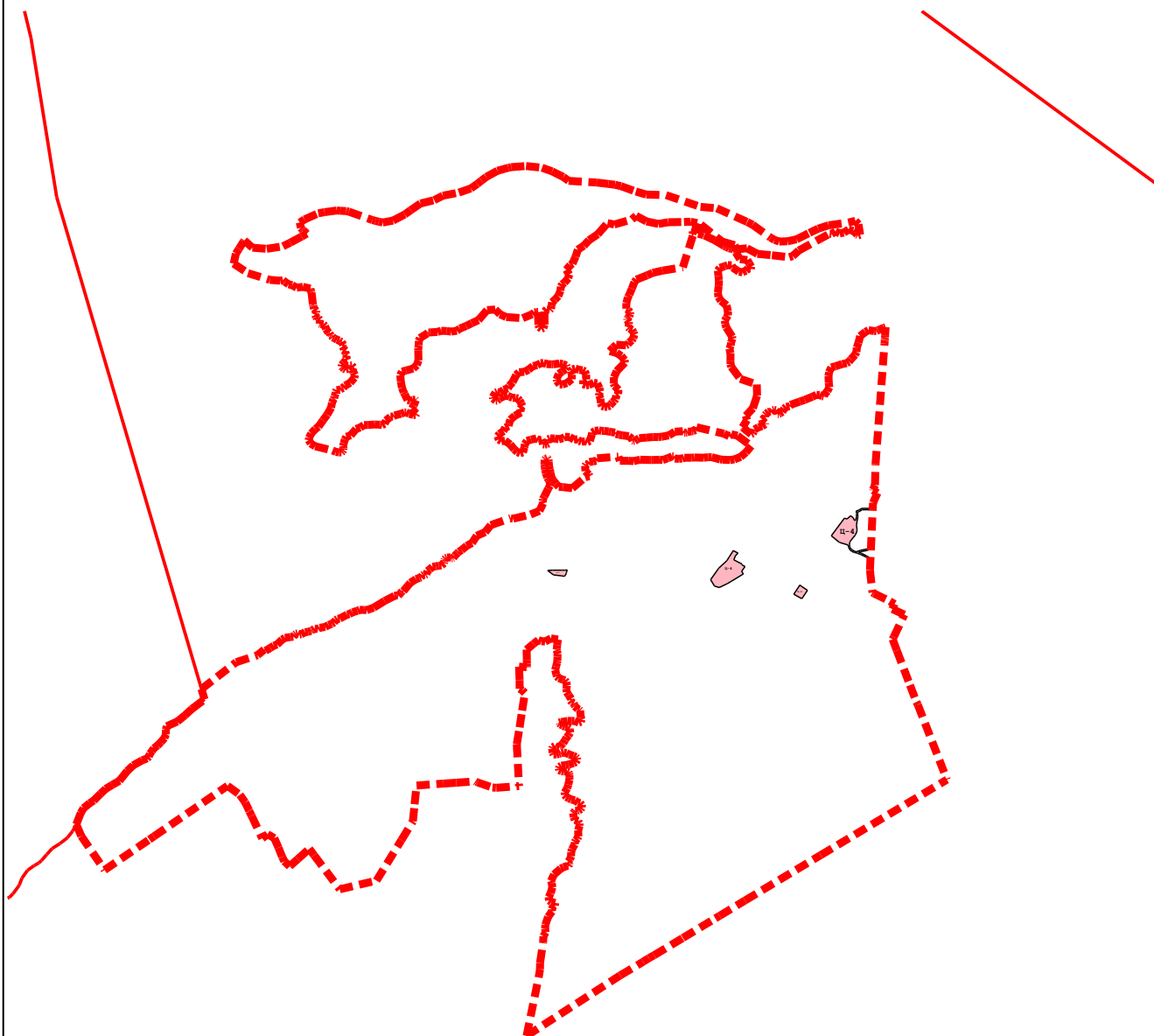
Сведения о местоположении измененных (уточненных) границ объекта

1. Система координат МСК-51

2. Сведения о характерных точках границ объекта

Обозначение характерных точек границы	Существующие координаты, м		Измененные (уточненные) координаты, м		Метод определения координат характерной точки	Средняя квадратическая погрешность положения характерной точки (Mt), м	Описание обозначения точки на местности (при наличии)
	X	Y	X	Y			
1	2	3	4	5	6	7	8
—	—	—	—	—	—	—	—
3. Сведения о характерных точках части (частей) границы объекта							
1	2	3	4	5	6	7	8
—	—	—	—	—	—	—	—

Раздел 4
План границ объекта



Масштаб 1:40 000

Используемые условные знаки и обозначения:



- Граница муниципального образования



- Граница населенного пункта



- Границы земельных участков

Подпись _____ Дата « 17 » _____ мая 20 24 г.

Место для оттиска печати (при наличии) лица, составившего описание местоположения границ объекта

Прохождение границы		Описание прохождения границы
от точки	до точки	
1	2	3
—	—	—

ОПИСАНИЕ МЕСТОПОЛОЖЕНИЯ ГРАНИЦ**Зона по обслуживанию производственной зоны (Ц-5)**

(наименование объекта, местоположение границ которого описано (далее - объект))

Раздел 1**Сведения об объекте**

№ п/п	Характеристики объекта	Описание характеристик
1	2	3
1	Местоположение объекта	Мурманская область, р-н Кольский, пгт Мурмаши
2	Площадь объекта ± величина погрешности определения площади ($P \pm \Delta P$)	15 631 м ² ± 25 м ²
3	Иные характеристики объекта	Вид объекта реестра границ: Территориальная зона Виды разрешенного использования земельных участков, расположенных в территориальной зоне: Основной вид разрешенного использования: Деловое управление Основной вид разрешенного использования: Гостиничное обслуживание Основной вид разрешенного использования: Общественное питание Основной вид разрешенного использования: Магазины Основной вид разрешенного использования: Банковская и страховая деятельность Основной вид разрешенного использования: Коммунальное обслуживание Основной вид разрешенного использования: Амбулаторное ветеринарное обслуживание Основной вид разрешенного использования: Обеспечение научной деятельности Основной вид разрешенного использования: Служебные гаражи Основной вид разрешенного использования: Объекты дорожного сервиса Основной вид разрешенного использования: Выставочно-ярмарочная деятельность Условно разрешенный вид разрешенного использования: Не установлены

Раздел 2

Сведения о местоположении границ объекта

1. Система координат МСК-51

2. Сведения о характерных точках границ объекта

Обозначение характерных точек границ	Координаты, м		Метод определения координат характерной точки	Средняя квадратическая погрешность положения характерной точки (Mt), м	Описание обозначения точки на местности (при наличии)
	X	Y			
1	2	3	4	5	6
Ц-5(1)					
1	625 559,52	1 430 796,76	Картометрический метод	25,00	—
2	625 561,24	1 430 754,02		25,00	
3	625 569,62	1 430 671,65		25,00	
4	625 565,93	1 430 662,63		25,00	
5	625 544,50	1 430 657,81		25,00	
6	625 531,64	1 430 656,75		25,00	
7	625 511,16	1 430 654,68		25,00	
8	625 502,15	1 430 653,79		25,00	
9	625 493,97	1 430 656,07		25,00	
10	625 478,74	1 430 784,22		25,00	
11	625 506,08	1 430 787,47		25,00	
12	625 528,23	1 430 791,28		25,00	
1	625 559,52	1 430 796,76		25,00	
Ц-5(2)					
13	627 689,80	1 429 816,09	Картометрический метод	25,00	—
14	627 723,09	1 429 783,81		25,00	
15	627 652,14	1 429 703,78		25,00	
16	627 620,99	1 429 733,14		25,00	
17	627 629,33	1 429 743,23		25,00	
18	627 622,28	1 429 749,29		25,00	
13	627 689,80	1 429 816,09		25,00	
3. Сведения о характерных точках части (частей) границы объекта					
1	2	3	4	5	6
—	—	—	—	—	—

Раздел 3

Сведения о местоположении измененных (уточненных) границ объекта

1. Система координат МСК-51

2. Сведения о характерных точках границ объекта

Обозначение характерных точек границы	Существующие координаты, м		Измененные (уточненные) координаты, м		Метод определения координат характерной точки	Средняя квадратическая погрешность положения характерной точки (Mt), м	Описание обозначения точки на местности (при наличии)
	X	Y	X	Y			
1	2	3	4	5	6	7	8
—	—	—	—	—	—	—	—
3. Сведения о характерных точках части (частей) границы объекта							
1	2	3	4	5	6	7	8
—	—	—	—	—	—	—	—

Раздел 4
План границ объекта



Масштаб 1:40 000

Используемые условные знаки и обозначения:



- Граница муниципального образования



- Граница населенного пункта

Подпись _____ Дата « 17 » _____ мая 20 24 г.

Место для оттиска печати (при наличии) лица, составившего описание местоположения границ объекта

Прохождение границы		Описание прохождения границы
от точки	до точки	
1	2	3
—	—	—

ОПИСАНИЕ МЕСТОПОЛОЖЕНИЯ ГРАНИЦ

Зона размещения производственных и коммунально-складских объектов (П-1)

(наименование объекта, местоположение границ которого описано (далее - объект))

Раздел 1

Сведения об объекте

№ п/п	Характеристики объекта	Описание характеристик
1	2	3
1	Местоположение объекта	Мурманская область, р-н Кольский, пгт Мурмаши
2	Площадь объекта ± величина погрешности определения площади ($P \pm \Delta P$)	3 525 141 м ² ± 25 м ²
3	Иные характеристики объекта	<p>Вид объекта реестра границ: Территориальная зона</p> <p>Виды разрешенного использования земельных участков, расположенных в территориальной зоне:</p> <p>Основной вид разрешенного использования: Легкая промышленность. Вспомогательные виды: Складские площадки.</p> <p>Основной вид разрешенного использования: Пищевая промышленность. Вспомогательные виды: Складские площадки.</p> <p>Основной вид разрешенного использования: Строительная промышленность. Вспомогательные виды: Складские площадки.</p> <p>Основной вид разрешенного использования: Деловое управление. Вспомогательные виды: Складские площадки.</p> <p>Основной вид разрешенного использования: Служебные гаражи. Вспомогательные виды: Складские площадки.</p> <p>Основной вид разрешенного использования: Объекты дорожного сервиса. Вспомогательные виды: Складские площадки.</p> <p>Основной вид разрешенного использования: Склад. Вспомогательные виды: Складские площадки.</p> <p>Основной вид разрешенного использования: Коммунальное обслуживание. Вспомогательные виды: Складские площадки.</p> <p>Основной вид разрешенного использования: Земельные участки (территории) общего пользования. Вспомогательные виды: Складские площадки.</p> <p>Условно разрешенный вид разрешенного использования: Общественное питание. Вспомогательные виды: Складские площадки.</p> <p>Условно разрешенный вид разрешенного использования: Магазины. Вспомогательные виды: Складские площадки.</p> <p>Условно разрешенный вид разрешенного использования: Обеспечение сельскохозяйственного производства.</p>

Раздел 2

Сведения о местоположении границ объекта

1. Система координат МСК-51

2. Сведения о характерных точках границ объекта

Обозначение характерных точек границ	Координаты, м		Метод определения координат характерной точки	Средняя квадратическая погрешность положения характерной точки (Mt), м	Описание обозначения точки на местности (при наличии)
	X	Y			
1	2	3	4	5	6
П-1(1)					
2128131	625 953,83	1 432 138,57	Картометрический метод	25,00	—
2128132	625 949,52	1 432 142,23	Картометрический метод	25,00	—
2128133	625 951,05	1 432 144,78	Картометрический метод	25,00	—
2128134	625 946,62	1 432 147,35	Картометрический метод	25,00	—
2128135	625 940,41	1 432 151,76	Картометрический метод	25,00	—
2128136	625 935,79	1 432 160,13	Картометрический метод	25,00	—
2128137	625 947,79	1 432 168,32	Картометрический метод	25,00	—
2128138	625 959,73	1 432 177,80	Картометрический метод	25,00	—
2128139	625 961,26	1 432 182,66	Картометрический метод	25,00	—
2128140	625 973,47	1 432 194,23	Картометрический метод	25,00	—
2128141	625 965,51	1 432 204,15	Картометрический метод	25,00	—
2128142	625 972,18	1 432 209,02	Картометрический метод	25,00	—
2128143	625 979,66	1 432 217,28	Картометрический метод	25,00	—
2128144	625 983,89	1 432 219,15	Картометрический метод	25,00	—
2128145	625 999,55	1 432 206,01	Картометрический метод	25,00	—
2128146	626 014,26	1 432 191,10	Картометрический метод	25,00	—
2128147	626 016,44	1 432 188,88	Картометрический метод	25,00	—
2128148	626 000,36	1 432 169,57	Картометрический метод	25,00	—
2128149	625 987,43	1 432 153,47	Картометрический метод	25,00	—
2128150	625 987,59	1 432 151,15	Картометрический метод	25,00	—
2128151	625 977,84	1 432 139,23	Картометрический метод	25,00	—
2128152	625 974,33	1 432 135,66	Картометрический метод	25,00	—
2128153	625 966,63	1 432 127,40	Картометрический метод	25,00	—
2128131	625 953,83	1 432 138,57	Картометрический метод	25,00	—
П-1(2)					
2128154	620 428,85	1 430 513,45	Картометрический метод	25,00	—
2128260	620 456,29	1 430 509,73	Картометрический метод	25,00	—
2128259	620 476,33	1 430 501,46	Картометрический метод	25,00	—
2128258	620 569,38	1 430 424,58	Картометрический метод	25,00	—
2128257	620 543,27	1 430 385,93	Картометрический метод	25,00	—
2128256	620 455,81	1 430 463,95	Картометрический метод	25,00	—
2128255	620 428,12	1 430 488,04	Картометрический метод	25,00	—
2128254	620 400,30	1 430 481,09	Картометрический метод	25,00	—
2128253	620 394,46	1 430 481,90	Картометрический метод	25,00	—
2128252	620 392,95	1 430 479,30	Картометрический метод	25,00	—
2128251	620 387,95	1 430 477,92	Картометрический метод	25,00	—
2128250	620 351,51	1 430 421,40	Картометрический метод	25,00	—
2128249	620 400,65	1 430 386,87	Картометрический метод	25,00	—
2128248	620 412,67	1 430 379,48	Картометрический метод	25,00	—
2128247	620 505,37	1 430 329,84	Картометрический метод	25,00	—
2128246	620 478,57	1 430 290,17	Картометрический метод	25,00	—
2128245	620 896,59	1 430 003,03	Картометрический метод	25,00	—
2128244	620 914,77	1 429 995,40	Картометрический метод	25,00	—
2128243	620 918,38	1 429 988,07	Картометрический метод	25,00	—
2128242	623 544,03	1 428 184,48	Картометрический метод	25,00	—
2128241	623 567,97	1 428 218,75	Картометрический метод	25,00	—

Раздел 2

Сведения о местоположении границ объекта					
1	2	3	4	5	6
2128240	623 689,26	1 428 140,04	Картометрический метод	25,00	—
2128239	623 732,01	1 428 201,05	Картометрический метод	25,00	—
2128238	623 614,18	1 428 284,93	Картометрический метод	25,00	—
2128237	623 705,98	1 428 416,45	Картометрический метод	25,00	—
2128236	623 383,36	1 428 639,92	Картометрический метод	25,00	—
2128235	623 563,08	1 428 838,46	Картометрический метод	25,00	—
2128234	623 594,39	1 428 884,55	Картометрический метод	25,00	—
2128233	623 675,02	1 428 827,17	Картометрический метод	25,00	—
2128232	623 787,34	1 428 736,30	Картометрический метод	25,00	—
2128231	623 883,70	1 428 696,40	Картометрический метод	25,00	—
2128230	623 936,81	1 428 685,10	Картометрический метод	25,00	—
2128229	624 008,27	1 428 681,40	Картометрический метод	25,00	—
2128228	624 286,88	1 428 675,34	Картометрический метод	25,00	—
2128227	624 358,32	1 428 673,99	Картометрический метод	25,00	—
2128226	624 432,52	1 428 681,38	Картометрический метод	25,00	—
2128225	624 521,24	1 428 706,28	Картометрический метод	25,00	—
2128224	624 624,82	1 428 737,83	Картометрический метод	25,00	—
2128223	624 678,83	1 428 662,73	Картометрический метод	25,00	—
2128222	624 169,23	1 427 920,87	Картометрический метод	25,00	—
2128221	624 375,28	1 427 779,36	Картометрический метод	25,00	—
2128220	624 262,01	1 427 614,48	Картометрический метод	25,00	—
2128219	624 233,55	1 427 652,18	Картометрический метод	25,00	—
2128218	624 158,70	1 427 568,76	Картометрический метод	25,00	—
2128217	624 206,80	1 427 522,67	Картометрический метод	25,00	—
2128216	624 178,03	1 427 475,80	Картометрический метод	25,00	—
2128215	624 071,01	1 427 647,15	Картометрический метод	25,00	—
2128214	624 038,05	1 427 669,79	Картометрический метод	25,00	—
2128213	623 972,96	1 427 566,67	Картометрический метод	25,00	—
2128212	623 775,80	1 427 206,54	Картометрический метод	25,00	—
2128211	623 763,54	1 427 172,44	Картометрический метод	25,00	—
2128210	623 767,10	1 427 132,23	Картометрический метод	25,00	—
2128209	623 762,31	1 427 137,36	Картометрический метод	25,00	—
2128208	623 760,06	1 427 163,16	Картометрический метод	25,00	—
2128207	623 761,15	1 427 178,97	Картометрический метод	25,00	—
2128206	623 766,62	1 427 195,60	Картометрический метод	25,00	—
2128205	623 773,41	1 427 210,07	Картометрический метод	25,00	—
2128204	623 812,52	1 427 286,28	Картометрический метод	25,00	—
2128203	623 855,62	1 427 357,52	Картометрический метод	25,00	—
2128202	623 923,74	1 427 481,93	Картометрический метод	25,00	—
2128201	623 970,11	1 427 568,18	Картометрический метод	25,00	—
2128200	623 998,93	1 427 615,46	Картометрический метод	25,00	—
2128199	624 035,48	1 427 671,56	Картометрический метод	25,00	—
2128198	624 098,83	1 427 766,47	Картометрический метод	25,00	—
2128197	624 141,89	1 427 826,08	Картометрический метод	25,00	—
2128196	624 150,51	1 427 826,51	Картометрический метод	25,00	—
2128195	624 143,85	1 427 847,70	Картометрический метод	25,00	—
2128194	624 141,70	1 427 838,30	Картометрический метод	25,00	—
2128193	624 134,15	1 427 826,08	Картометрический метод	25,00	—
2128192	624 093,88	1 427 770,05	Картометрический метод	25,00	—
2128191	624 030,11	1 427 675,25	Картометрический метод	25,00	—
2128190	623 993,39	1 427 618,94	Картометрический метод	25,00	—
2128189	623 964,43	1 427 571,44	Картометрический метод	25,00	—
2128188	623 917,98	1 427 485,05	Картометрический метод	25,00	—
2128187	623 849,77	1 427 360,47	Картометрический метод	25,00	—
2128186	623 807,56	1 427 286,80	Картометрический метод	25,00	—

Раздел 2

Сведения о местоположении границ объекта

1	2	3	4	5	6
2128185	623 772,28	1 427 219,43	Картометрический метод	25,00	—
2128184	623 761,69	1 427 196,86	Картометрический метод	25,00	—
2128183	623 755,59	1 427 180,21	Картометрический метод	25,00	—
2128182	623 754,25	1 427 163,71	Картометрический метод	25,00	—
2128181	623 753,82	1 427 146,92	Картометрический метод	25,00	—
2128180	623 752,85	1 427 181,69	Картометрический метод	25,00	—
2128179	623 758,73	1 427 205,94	Картометрический метод	25,00	—
2128178	623 959,90	1 427 572,27	Картометрический метод	25,00	—
2128177	624 024,20	1 427 679,31	Картометрический метод	25,00	—
2128176	623 461,08	1 428 066,14	Картометрический метод	25,00	—
2128175	623 421,44	1 428 008,45	Картометрический метод	25,00	—
2128174	623 359,58	1 428 050,92	Картометрический метод	25,00	—
2128173	623 387,61	1 428 116,53	Картометрический метод	25,00	—
2128172	622 739,83	1 428 561,60	Картометрический метод	25,00	—
2128171	621 652,51	1 429 308,51	Картометрический метод	25,00	—
2128170	621 412,76	1 429 473,21	Картометрический метод	25,00	—
2128169	621 396,23	1 429 476,87	Картометрический метод	25,00	—
2128168	620 429,14	1 429 690,74	Картометрический метод	25,00	—
2128167	620 357,98	1 429 706,17	Картометрический метод	25,00	—
2128166	620 241,00	1 429 732,01	Картометрический метод	25,00	—
2128165	619 977,38	1 429 790,24	Картометрический метод	25,00	—
2128164	620 332,79	1 430 307,61	Картометрический метод	25,00	—
2128163	620 329,25	1 430 321,73	Картометрический метод	25,00	—
2128162	620 309,61	1 430 353,00	Картометрический метод	25,00	—
2128161	620 317,09	1 430 364,01	Картометрический метод	25,00	—
2128160	620 320,43	1 430 368,93	Картометрический метод	25,00	—
2128159	620 321,12	1 430 406,97	Картометрический метод	25,00	—
2128158	620 330,74	1 430 446,97	Картометрический метод	25,00	—
2128157	620 350,61	1 430 488,97	Картометрический метод	25,00	—
2128156	620 390,71	1 430 507,76	Картометрический метод	25,00	—
2128155	620 409,50	1 430 512,50	Картометрический метод	25,00	—
2128154	620 428,85	1 430 513,45	Картометрический метод	25,00	—
Вырез 1 из 1					
2128261	623 712,89	1 428 763,54	Картометрический метод	25,00	—
2128262	623 702,88	1 428 749,55	Картометрический метод	25,00	—
2128263	623 699,20	1 428 744,45	Картометрический метод	25,00	—
2128264	623 683,00	1 428 720,78	Картометрический метод	25,00	—
2128265	623 667,05	1 428 698,02	Картометрический метод	25,00	—
2128266	623 654,10	1 428 678,06	Картометрический метод	25,00	—
2128267	623 668,41	1 428 667,48	Картометрический метод	25,00	—
2128268	623 683,55	1 428 657,10	Картометрический метод	25,00	—
2128269	623 674,96	1 428 643,01	Картометрический метод	25,00	—
2128270	623 666,61	1 428 625,43	Картометрический метод	25,00	—
2128271	623 669,66	1 428 621,03	Картометрический метод	25,00	—
2128272	623 671,02	1 428 626,53	Картометрический метод	25,00	—
2128273	623 676,05	1 428 637,73	Картометрический метод	25,00	—
2128274	623 685,95	1 428 655,17	Картометрический метод	25,00	—
2128275	623 700,38	1 428 645,11	Картометрический метод	25,00	—
2128276	623 722,38	1 428 629,90	Картометрический метод	25,00	—
2128277	623 734,47	1 428 621,18	Картометрический метод	25,00	—
2128278	623 750,11	1 428 611,90	Картометрический метод	25,00	—
2128279	623 758,03	1 428 625,10	Картометрический метод	25,00	—
2128280	623 788,88	1 428 667,95	Картометрический метод	25,00	—
2128281	623 809,15	1 428 697,88	Картометрический метод	25,00	—
2128282	623 798,83	1 428 704,93	Картометрический метод	25,00	—

Раздел 2

Сведения о местоположении границ объекта

1	2	3	4	5	6
2128283	623 767,82	1 428 726,94	Картометрический метод	25,00	—
2128284	623 752,81	1 428 737,10	Картометрический метод	25,00	—
2128261	623 712,89	1 428 763,54	Картометрический метод	25,00	—
П-1(3)					
2128261	623 712,89	1 428 763,54	Картометрический метод	25,00	—
2128262	623 702,88	1 428 749,55	Картометрический метод	25,00	—
2128263	623 699,20	1 428 744,45	Картометрический метод	25,00	—
2128264	623 683,00	1 428 720,78	Картометрический метод	25,00	—
2128265	623 667,05	1 428 698,02	Картометрический метод	25,00	—
2128266	623 654,10	1 428 678,06	Картометрический метод	25,00	—
2128267	623 668,41	1 428 667,48	Картометрический метод	25,00	—
2128268	623 683,55	1 428 657,10	Картометрический метод	25,00	—
2128269	623 674,96	1 428 643,01	Картометрический метод	25,00	—
2128270	623 666,61	1 428 625,43	Картометрический метод	25,00	—
2128271	623 669,66	1 428 621,03	Картометрический метод	25,00	—
2128272	623 671,02	1 428 626,53	Картометрический метод	25,00	—
2128273	623 676,05	1 428 637,73	Картометрический метод	25,00	—
2128274	623 685,95	1 428 655,17	Картометрический метод	25,00	—
2128275	623 700,38	1 428 645,11	Картометрический метод	25,00	—
2128276	623 722,38	1 428 629,90	Картометрический метод	25,00	—
2128277	623 734,47	1 428 621,18	Картометрический метод	25,00	—
2128278	623 750,11	1 428 611,90	Картометрический метод	25,00	—
2128279	623 758,03	1 428 625,10	Картометрический метод	25,00	—
2128280	623 788,88	1 428 667,95	Картометрический метод	25,00	—
2128281	623 809,15	1 428 697,88	Картометрический метод	25,00	—
2128282	623 798,83	1 428 704,93	Картометрический метод	25,00	—
2128283	623 767,82	1 428 726,94	Картометрический метод	25,00	—
2128284	623 752,81	1 428 737,10	Картометрический метод	25,00	—
2128261	623 712,89	1 428 763,54	Картометрический метод	25,00	—
П-1(4)					
2128285	625 733,29	1 430 500,87	Картометрический метод	25,00	—
2128286	625 705,19	1 430 496,98	Картометрический метод	25,00	—
2128287	625 705,00	1 430 500,14	Картометрический метод	25,00	—
2128288	625 688,18	1 430 498,08	Картометрический метод	25,00	—
2128289	625 688,27	1 430 497,09	Картометрический метод	25,00	—
2128290	625 688,87	1 430 490,13	Картометрический метод	25,00	—
2128291	625 606,24	1 430 481,12	Картометрический метод	25,00	—
2128292	625 594,83	1 430 453,83	Картометрический метод	25,00	—
2128293	625 568,93	1 430 430,50	Картометрический метод	25,00	—
2128294	625 555,26	1 430 418,84	Картометрический метод	25,00	—
2128295	625 548,82	1 430 415,11	Картометрический метод	25,00	—
2128296	625 553,14	1 430 368,04	Картометрический метод	25,00	—
2128297	625 539,49	1 430 360,88	Картометрический метод	25,00	—
2128298	625 498,88	1 430 341,20	Картометрический метод	25,00	—
2128299	625 465,90	1 430 324,85	Картометрический метод	25,00	—
2128300	625 460,92	1 430 320,64	Картометрический метод	25,00	—
2128301	625 463,42	1 430 296,50	Картометрический метод	25,00	—
2128302	625 442,64	1 430 285,94	Картометрический метод	25,00	—
2128303	625 451,63	1 430 169,59	Картометрический метод	25,00	—
2128304	625 457,85	1 430 089,14	Картометрический метод	25,00	—
2128305	625 270,71	1 430 079,65	Картометрический метод	25,00	—
2128306	625 270,79	1 430 075,67	Картометрический метод	25,00	—
2128307	625 271,29	1 430 049,57	Картометрический метод	25,00	—
2128308	625 080,37	1 430 031,75	Картометрический метод	25,00	—
2128309	625 129,59	1 429 919,70	Картометрический метод	25,00	—

Раздел 2

Сведения о местоположении границ объекта

1	2	3	4	5	6
2128310	624 943,79	1 429 832,90	Картометрический метод	25,00	—
2128311	624 913,76	1 429 693,98	Картометрический метод	25,00	—
2128312	625 384,09	1 429 465,75	Картометрический метод	25,00	—
2128313	625 397,05	1 429 462,53	Картометрический метод	25,00	—
2128314	625 401,84	1 429 459,77	Картометрический метод	25,00	—
2128315	625 425,75	1 429 449,41	Картометрический метод	25,00	—
2128316	625 498,89	1 429 415,35	Картометрический метод	25,00	—
2128317	625 623,44	1 429 372,94	Картометрический метод	25,00	—
2128318	625 750,96	1 429 616,36	Картометрический метод	25,00	—
2128319	625 814,40	1 429 735,61	Картометрический метод	25,00	—
2128320	625 827,29	1 429 728,03	Картометрический метод	25,00	—
2128321	625 836,79	1 429 743,20	Картометрический метод	25,00	—
2128322	625 838,58	1 429 741,99	Картометрический метод	25,00	—
2128323	625 849,52	1 429 758,33	Картометрический метод	25,00	—
2128324	625 847,82	1 429 759,48	Картометрический метод	25,00	—
2128325	625 856,02	1 429 771,04	Картометрический метод	25,00	—
2128326	625 892,58	1 429 823,88	Картометрический метод	25,00	—
2128327	625 925,52	1 429 894,85	Картометрический метод	25,00	—
2128328	625 949,39	1 429 933,90	Картометрический метод	25,00	—
2128329	625 969,07	1 429 955,53	Картометрический метод	25,00	—
2128330	625 981,10	1 429 968,13	Картометрический метод	25,00	—
2128331	625 987,76	1 429 975,07	Картометрический метод	25,00	—
2128332	626 000,63	1 429 989,52	Картометрический метод	25,00	—
2128333	626 009,09	1 430 002,00	Картометрический метод	25,00	—
2128334	626 016,37	1 430 017,10	Картометрический метод	25,00	—
2128335	626 013,09	1 430 019,24	Картометрический метод	25,00	—
2128336	625 986,12	1 430 034,44	Картометрический метод	25,00	—
2128337	625 977,76	1 430 026,69	Картометрический метод	25,00	—
2128338	625 954,42	1 430 012,91	Картометрический метод	25,00	—
2128339	625 950,36	1 430 025,73	Картометрический метод	25,00	—
2128340	625 917,03	1 430 062,22	Картометрический метод	25,00	—
2128341	625 835,12	1 430 103,06	Картометрический метод	25,00	—
2128342	625 798,29	1 430 043,85	Картометрический метод	25,00	—
2128343	625 789,10	1 430 020,89	Картометрический метод	25,00	—
2128344	625 794,92	1 430 017,74	Картометрический метод	25,00	—
2128345	625 771,01	1 429 967,50	Картометрический метод	25,00	—
2128346	625 742,69	1 429 861,60	Картометрический метод	25,00	—
2128347	625 696,58	1 429 769,10	Картометрический метод	25,00	—
2128348	625 691,86	1 429 770,61	Картометрический метод	25,00	—
2128349	625 688,86	1 429 762,11	Картометрический метод	25,00	—
2128350	625 658,28	1 429 772,96	Картометрический метод	25,00	—
2128351	625 544,35	1 429 813,35	Картометрический метод	25,00	—
2128352	625 538,67	1 429 841,20	Картометрический метод	25,00	—
2128353	625 590,16	1 429 851,61	Картометрический метод	25,00	—
2128354	625 595,15	1 429 904,89	Картометрический метод	25,00	—
2128355	625 595,21	1 429 911,78	Картометрический метод	25,00	—
2128356	625 591,59	1 429 976,69	Картометрический метод	25,00	—
2128357	625 581,74	1 429 976,06	Картометрический метод	25,00	—
2128358	625 580,88	1 429 990,59	Картометрический метод	25,00	—
2128359	625 579,81	1 430 009,00	Картометрический метод	25,00	—
2128360	625 562,03	1 430 009,40	Картометрический метод	25,00	—
2128361	625 557,90	1 430 070,00	Картометрический метод	25,00	—
2128362	625 542,88	1 430 069,17	Картометрический метод	25,00	—
2128363	625 544,49	1 430 155,31	Картометрический метод	25,00	—
2128364	625 551,68	1 430 155,60	Картометрический метод	25,00	—

Раздел 2

Сведения о местоположении границ объекта

1	2	3	4	5	6
2128365	625 551,61	1 430 167,57	Картометрический метод	25,00	—
2128366	625 572,71	1 430 168,49	Картометрический метод	25,00	—
2128367	625 594,24	1 430 167,19	Картометрический метод	25,00	—
2128368	625 636,56	1 430 165,56	Картометрический метод	25,00	—
2128369	625 671,11	1 430 165,26	Картометрический метод	25,00	—
2128370	625 696,16	1 430 167,46	Картометрический метод	25,00	—
2128371	625 724,75	1 430 172,50	Картометрический метод	25,00	—
2128372	625 744,89	1 430 177,05	Картометрический метод	25,00	—
2128373	625 748,15	1 430 177,79	Картометрический метод	25,00	—
2128374	625 813,85	1 430 190,84	Картометрический метод	25,00	—
2128375	625 879,07	1 430 206,55	Картометрический метод	25,00	—
2128376	625 868,96	1 430 285,27	Картометрический метод	25,00	—
2128377	625 868,17	1 430 291,48	Картометрический метод	25,00	—
2128378	625 857,07	1 430 358,30	Картометрический метод	25,00	—
2128379	625 856,47	1 430 367,80	Картометрический метод	25,00	—
2128380	625 814,86	1 430 358,35	Картометрический метод	25,00	—
2128381	625 811,94	1 430 353,05	Картометрический метод	25,00	—
2128382	625 796,72	1 430 351,55	Картометрический метод	25,00	—
2128383	625 772,51	1 430 350,60	Картометрический метод	25,00	—
2128384	625 772,45	1 430 352,95	Картометрический метод	25,00	—
2128385	625 753,24	1 430 351,76	Картометрический метод	25,00	—
2128386	625 739,55	1 430 350,92	Картометрический метод	25,00	—
2128387	625 733,49	1 430 352,48	Картометрический метод	25,00	—
2128388	625 733,75	1 430 357,70	Картометрический метод	25,00	—
2128389	625 729,85	1 430 357,28	Картометрический метод	25,00	—
2128390	625 727,64	1 430 372,06	Картометрический метод	25,00	—
2128391	625 724,85	1 430 389,70	Картометрический метод	25,00	—
2128392	625 722,77	1 430 396,60	Картометрический метод	25,00	—
2128393	625 711,53	1 430 462,24	Картометрический метод	25,00	—
2128394	625 713,97	1 430 462,47	Картометрический метод	25,00	—
2128395	625 713,67	1 430 464,00	Картометрический метод	25,00	—
2128396	625 726,75	1 430 465,97	Картометрический метод	25,00	—
2128397	625 738,12	1 430 467,68	Картометрический метод	25,00	—
2128398	625 736,97	1 430 475,60	Картометрический метод	25,00	—
2128285	625 733,29	1 430 500,87	Картометрический метод	25,00	—
П-1(5)					
2128399	628 044,79	1 430 712,61	Картометрический метод	25,00	—
2128547	627 995,02	1 430 598,35	Картометрический метод	25,00	—
2128546	627 969,29	1 430 559,19	Картометрический метод	25,00	—
2128545	627 962,98	1 430 475,30	Картометрический метод	25,00	—
2128544	627 956,60	1 430 390,58	Картометрический метод	25,00	—
2128543	627 950,84	1 430 314,01	Картометрический метод	25,00	—
2128542	627 949,03	1 430 290,02	Картометрический метод	25,00	—
2128541	627 972,58	1 430 202,68	Картометрический метод	25,00	—
2128540	627 955,10	1 430 155,54	Картометрический метод	25,00	—
2128539	627 955,05	1 430 150,03	Картометрический метод	25,00	—
2128538	627 929,21	1 430 103,24	Картометрический метод	25,00	—
2128537	627 918,51	1 430 088,87	Картометрический метод	25,00	—
2128536	627 779,00	1 429 922,70	Картометрический метод	25,00	—
2128535	627 773,91	1 429 915,78	Картометрический метод	25,00	—
2128534	627 649,18	1 429 804,66	Картометрический метод	25,00	—
2128533	627 628,73	1 429 794,62	Картометрический метод	25,00	—
2128532	627 607,87	1 429 764,80	Картометрический метод	25,00	—
2128531	627 568,89	1 429 722,46	Картометрический метод	25,00	—
2128530	627 548,54	1 429 704,06	Картометрический метод	25,00	—

Раздел 2

Сведения о местоположении границ объекта

1	2	3	4	5	6
2128529	627 514,04	1 429 679,75	Картометрический метод	25,00	—
2128528	627 511,19	1 429 659,63	Картометрический метод	25,00	—
2128527	627 501,46	1 429 653,13	Картометрический метод	25,00	—
2128526	627 500,53	1 429 652,25	Картометрический метод	25,00	—
2128525	627 490,57	1 429 646,15	Картометрический метод	25,00	—
2128524	627 488,60	1 429 641,16	Картометрический метод	25,00	—
2128523	627 490,43	1 429 638,47	Картометрический метод	25,00	—
2128522	627 493,03	1 429 632,86	Картометрический метод	25,00	—
2128521	627 503,62	1 429 622,31	Картометрический метод	25,00	—
2128520	627 507,46	1 429 620,61	Картометрический метод	25,00	—
2128519	627 500,77	1 429 605,38	Картометрический метод	25,00	—
2128518	627 500,76	1 429 603,00	Картометрический метод	25,00	—
2128517	627 502,59	1 429 601,35	Картометрический метод	25,00	—
2128516	627 500,48	1 429 591,96	Картометрический метод	25,00	—
2128515	627 498,56	1 429 590,43	Картометрический метод	25,00	—
2128514	627 444,01	1 429 569,41	Картометрический метод	25,00	—
2128513	627 441,20	1 429 568,36	Картометрический метод	25,00	—
2128512	627 427,50	1 429 558,23	Картометрический метод	25,00	—
2128511	627 398,19	1 429 547,02	Картометрический метод	25,00	—
2128510	627 390,95	1 429 545,74	Картометрический метод	25,00	—
2128509	627 366,46	1 429 539,08	Картометрический метод	25,00	—
2128508	627 324,58	1 429 529,93	Картометрический метод	25,00	—
2128507	627 216,17	1 429 499,02	Картометрический метод	25,00	—
2128506	627 169,23	1 429 470,61	Картометрический метод	25,00	—
2128505	627 128,14	1 429 429,43	Картометрический метод	25,00	—
2128504	627 091,79	1 429 401,16	Картометрический метод	25,00	—
2128503	627 042,89	1 429 364,17	Картометрический метод	25,00	—
2128502	627 010,84	1 429 404,34	Картометрический метод	25,00	—
2128501	627 092,82	1 429 465,45	Картометрический метод	25,00	—
2128500	627 089,64	1 429 469,93	Картометрический метод	25,00	—
2128499	627 132,71	1 429 506,19	Картометрический метод	25,00	—
2128498	627 138,08	1 429 510,72	Картометрический метод	25,00	—
2128497	627 151,60	1 429 521,29	Картометрический метод	25,00	—
2128496	627 147,99	1 429 525,82	Картометрический метод	25,00	—
2128495	627 153,50	1 429 530,30	Картометрический метод	25,00	—
2128494	627 173,33	1 429 551,91	Картометрический метод	25,00	—
2128493	627 183,33	1 429 561,41	Картометрический метод	25,00	—
2128492	627 237,43	1 429 606,82	Картометрический метод	25,00	—
2128491	627 257,08	1 429 621,83	Картометрический метод	25,00	—
2128490	627 271,20	1 429 631,36	Картометрический метод	25,00	—
2128489	627 311,98	1 429 656,78	Картометрический метод	25,00	—
2128488	627 355,97	1 429 686,73	Картометрический метод	25,00	—
2128487	627 376,46	1 429 700,33	Картометрический метод	25,00	—
2128486	627 387,52	1 429 711,51	Картометрический метод	25,00	—
2128485	627 398,07	1 429 723,67	Картометрический метод	25,00	—
2128484	627 408,83	1 429 737,41	Картометрический метод	25,00	—
2128483	627 418,74	1 429 751,58	Картометрический метод	25,00	—
2128482	627 425,36	1 429 762,22	Картометрический метод	25,00	—
2128481	627 427,40	1 429 765,72	Картометрический метод	25,00	—
2128480	627 429,29	1 429 768,92	Картометрический метод	25,00	—
2128479	627 436,48	1 429 783,47	Картометрический метод	25,00	—
2128478	627 440,17	1 429 797,27	Картометрический метод	25,00	—
2128477	627 450,38	1 429 844,25	Картометрический метод	25,00	—
2128476	627 460,98	1 429 912,75	Картометрический метод	25,00	—
2128475	627 473,36	1 429 995,61	Картометрический метод	25,00	—

Раздел 2

Сведения о местоположении границ объекта					
1	2	3	4	5	6
2128474	627 476,62	1 430 018,16	Картометрический метод	25,00	—
2128473	627 480,58	1 430 041,10	Картометрический метод	25,00	—
2128472	627 484,31	1 430 058,08	Картометрический метод	25,00	—
2128471	627 489,12	1 430 077,08	Картометрический метод	25,00	—
2128470	627 496,51	1 430 097,61	Картометрический метод	25,00	—
2128469	627 504,31	1 430 112,31	Картометрический метод	25,00	—
2128468	627 513,09	1 430 126,28	Картометрический метод	25,00	—
2128467	627 530,52	1 430 150,51	Картометрический метод	25,00	—
2128466	627 537,52	1 430 165,40	Картометрический метод	25,00	—
2128465	627 540,08	1 430 168,15	Картометрический метод	25,00	—
2128464	627 542,03	1 430 170,29	Картометрический метод	25,00	—
2128463	627 542,91	1 430 171,25	Картометрический метод	25,00	—
2128462	627 550,10	1 430 179,08	Картометрический метод	25,00	—
2128461	627 577,48	1 430 207,92	Картометрический метод	25,00	—
2128460	627 583,75	1 430 215,01	Картометрический метод	25,00	—
2128459	627 591,10	1 430 224,85	Картометрический метод	25,00	—
2128458	627 600,08	1 430 238,61	Картометрический метод	25,00	—
2128457	627 606,09	1 430 250,88	Картометрический метод	25,00	—
2128456	627 611,37	1 430 263,87	Картометрический метод	25,00	—
2128455	627 615,71	1 430 276,91	Картометрический метод	25,00	—
2128454	627 616,99	1 430 285,04	Картометрический метод	25,00	—
2128453	627 621,56	1 430 319,17	Картометрический метод	25,00	—
2128452	627 623,19	1 430 369,12	Картометрический метод	25,00	—
2128451	627 623,74	1 430 382,32	Картометрический метод	25,00	—
2128450	627 623,22	1 430 389,53	Картометрический метод	25,00	—
2128449	627 622,76	1 430 400,41	Картометрический метод	25,00	—
2128448	627 623,03	1 430 403,02	Картометрический метод	25,00	—
2128447	627 629,28	1 430 426,47	Картометрический метод	25,00	—
2128446	627 642,48	1 430 485,20	Картометрический метод	25,00	—
2128445	627 645,90	1 430 498,09	Картометрический метод	25,00	—
2128444	627 650,51	1 430 510,46	Картометрический метод	25,00	—
2128443	627 656,08	1 430 523,30	Картометрический метод	25,00	—
2128442	627 670,74	1 430 545,23	Картометрический метод	25,00	—
2128441	627 684,67	1 430 560,62	Картометрический метод	25,00	—
2128440	627 665,16	1 430 552,57	Картометрический метод	25,00	—
2128439	627 663,32	1 430 549,61	Картометрический метод	25,00	—
2128438	627 636,81	1 430 507,08	Картометрический метод	25,00	—
2128437	627 611,60	1 430 385,37	Картометрический метод	25,00	—
2128436	627 614,63	1 430 384,73	Картометрический метод	25,00	—
2128435	627 612,54	1 430 314,66	Картометрический метод	25,00	—
2128434	627 609,52	1 430 296,21	Картометрический метод	25,00	—
2128433	627 608,90	1 430 293,67	Картометрический метод	25,00	—
2128432	627 605,03	1 430 277,67	Картометрический метод	25,00	—
2128431	627 598,91	1 430 262,48	Картометрический метод	25,00	—
2128430	627 597,61	1 430 256,55	Картометрический метод	25,00	—
2128429	627 591,06	1 430 242,96	Картометрический метод	25,00	—
2128428	627 584,44	1 430 231,34	Картометрический метод	25,00	—
2128427	627 577,46	1 430 220,78	Картометрический метод	25,00	—
2128426	627 559,29	1 430 200,69	Картометрический метод	25,00	—
2128425	627 522,48	1 430 156,46	Картометрический метод	25,00	—
2128424	627 504,51	1 430 131,34	Картометрический метод	25,00	—
2128423	627 499,22	1 430 122,85	Картометрический метод	25,00	—
2128422	627 499,22	1 430 122,85	Картометрический метод	25,00	—
2128421	627 479,67	1 430 140,18	Картометрический метод	25,00	—
2128420	627 499,23	1 430 180,60	Картометрический метод	25,00	—

Раздел 2

Сведения о местоположении границ объекта

1	2	3	4	5	6
2128419	627 560,13	1 430 234,18	Картометрический метод	25,00	—
2128418	627 563,94	1 430 281,92	Картометрический метод	25,00	—
2128417	627 534,74	1 430 311,63	Картометрический метод	25,00	—
2128416	627 517,67	1 430 347,69	Картометрический метод	25,00	—
2128415	627 510,20	1 430 447,76	Картометрический метод	25,00	—
2128414	627 534,81	1 430 505,92	Картометрический метод	25,00	—
2128413	627 547,43	1 430 509,45	Картометрический метод	25,00	—
2128412	627 572,30	1 430 539,93	Картометрический метод	25,00	—
2128411	627 693,13	1 430 564,86	Картометрический метод	25,00	—
2128410	627 717,56	1 430 567,26	Картометрический метод	25,00	—
2128409	627 798,49	1 430 637,93	Картометрический метод	25,00	—
2128408	627 800,54	1 430 639,43	Картометрический метод	25,00	—
2128407	627 805,71	1 430 643,19	Картометрический метод	25,00	—
2128406	627 837,49	1 430 666,46	Картометрический метод	25,00	—
2128405	627 846,82	1 430 670,36	Картометрический метод	25,00	—
2128404	627 879,31	1 430 675,79	Картометрический метод	25,00	—
2128403	627 913,00	1 430 677,51	Картометрический метод	25,00	—
2128402	627 912,10	1 430 700,03	Картометрический метод	25,00	—
2128401	627 957,34	1 430 709,31	Картометрический метод	25,00	—
2128400	627 993,66	1 430 712,07	Картометрический метод	25,00	—
2128399	628 044,79	1 430 712,61	Картометрический метод	25,00	—
Вырез 1 из 3					
2128548	627 574,32	1 429 876,62	Картометрический метод	25,00	—
2128549	627 566,15	1 429 875,11	Картометрический метод	25,00	—
2128550	627 520,57	1 429 842,51	Картометрический метод	25,00	—
2128551	627 476,61	1 429 804,49	Картометрический метод	25,00	—
2128552	627 446,30	1 429 770,05	Картометрический метод	25,00	—
2128553	627 455,56	1 429 757,95	Картометрический метод	25,00	—
2128554	627 580,39	1 429 841,44	Картометрический метод	25,00	—
2128555	627 601,16	1 429 855,14	Картометрический метод	25,00	—
2128556	627 586,75	1 429 872,13	Картометрический метод	25,00	—
2128548	627 574,32	1 429 876,62	Картометрический метод	25,00	—
Вырез 2 из 3					
2128557	627 522,05	1 429 981,82	Картометрический метод	25,00	—
2128558	627 515,22	1 429 974,38	Картометрический метод	25,00	—
2128559	627 514,52	1 429 972,93	Картометрический метод	25,00	—
2128560	627 515,53	1 429 969,49	Картометрический метод	25,00	—
2128561	627 517,64	1 429 964,79	Картометрический метод	25,00	—
2128562	627 519,63	1 429 962,59	Картометрический метод	25,00	—
2128563	627 521,12	1 429 959,95	Картометрический метод	25,00	—
2128564	627 523,34	1 429 959,16	Картометрический метод	25,00	—
2128565	627 524,78	1 429 959,10	Картометрический метод	25,00	—
2128566	627 529,62	1 429 950,91	Картометрический метод	25,00	—
2128567	627 531,87	1 429 948,15	Картометрический метод	25,00	—
2128568	627 537,94	1 429 948,12	Картометрический метод	25,00	—
2128569	627 544,07	1 429 949,07	Картометрический метод	25,00	—
2128570	627 544,08	1 429 948,09	Картометрический метод	25,00	—
2128571	627 546,93	1 429 948,16	Картометрический метод	25,00	—
2128572	627 545,83	1 429 926,66	Картометрический метод	25,00	—
2128573	627 561,98	1 429 923,25	Картометрический метод	25,00	—
2128574	627 562,02	1 429 928,90	Картометрический метод	25,00	—
2128575	627 567,34	1 429 928,43	Картометрический метод	25,00	—
2128576	627 566,69	1 429 935,07	Картометрический метод	25,00	—
2128577	627 563,76	1 429 948,94	Картометрический метод	25,00	—
2128578	627 561,36	1 429 960,26	Картометрический метод	25,00	—

Раздел 2

Сведения о местоположении границ объекта

1	2	3	4	5	6
2128579	627 543,38	1 429 959,42	Картометрический метод	25,00	—
2128580	627 544,10	1 429 967,01	Картометрический метод	25,00	—
2128581	627 546,95	1 429 975,99	Картометрический метод	25,00	—
2128557	627 522,05	1 429 981,82	Картометрический метод	25,00	—
Вырез 3 из 3					
2128582	627 564,19	1 429 986,98	Картометрический метод	25,00	—
2128583	627 558,31	1 429 985,18	Картометрический метод	25,00	—
2128584	627 565,63	1 429 958,39	Картометрический метод	25,00	—
2128585	627 568,65	1 429 959,34	Картометрический метод	25,00	—
2128586	627 572,35	1 429 960,38	Картометрический метод	25,00	—
2128587	627 576,89	1 429 962,41	Картометрический метод	25,00	—
2128588	627 578,80	1 429 959,29	Картометрический метод	25,00	—
2128589	627 584,73	1 429 962,72	Картометрический метод	25,00	—
2128590	627 582,42	1 429 968,26	Картометрический метод	25,00	—
2128591	627 578,12	1 429 975,74	Картометрический метод	25,00	—
2128592	627 571,96	1 429 983,25	Картометрический метод	25,00	—
2128593	627 569,94	1 429 983,19	Картометрический метод	25,00	—
2128594	627 567,99	1 429 982,52	Картометрический метод	25,00	—
2128595	627 566,05	1 429 986,13	Картометрический метод	25,00	—
2128582	627 564,19	1 429 986,98	Картометрический метод	25,00	—
П-1(6)					
2128548	627 574,32	1 429 876,62	Картометрический метод	25,00	—
2128549	627 566,15	1 429 875,11	Картометрический метод	25,00	—
2128550	627 520,57	1 429 842,51	Картометрический метод	25,00	—
2128551	627 476,61	1 429 804,49	Картометрический метод	25,00	—
2128552	627 446,30	1 429 770,05	Картометрический метод	25,00	—
2128553	627 455,56	1 429 757,95	Картометрический метод	25,00	—
2128554	627 580,39	1 429 841,44	Картометрический метод	25,00	—
2128555	627 601,16	1 429 855,14	Картометрический метод	25,00	—
2128556	627 586,75	1 429 872,13	Картометрический метод	25,00	—
2128548	627 574,32	1 429 876,62	Картометрический метод	25,00	—
П-1(7)					
2128557	627 522,05	1 429 981,82	Картометрический метод	25,00	—
2128558	627 515,22	1 429 974,38	Картометрический метод	25,00	—
2128559	627 514,52	1 429 972,93	Картометрический метод	25,00	—
2128560	627 515,53	1 429 969,49	Картометрический метод	25,00	—
2128561	627 517,64	1 429 964,79	Картометрический метод	25,00	—
2128562	627 519,63	1 429 962,59	Картометрический метод	25,00	—
2128563	627 521,12	1 429 959,95	Картометрический метод	25,00	—
2128564	627 523,34	1 429 959,16	Картометрический метод	25,00	—
2128565	627 524,78	1 429 959,10	Картометрический метод	25,00	—
2128566	627 529,62	1 429 950,91	Картометрический метод	25,00	—
2128567	627 531,87	1 429 948,15	Картометрический метод	25,00	—
2128568	627 537,94	1 429 948,12	Картометрический метод	25,00	—
2128569	627 544,07	1 429 949,07	Картометрический метод	25,00	—
2128570	627 544,08	1 429 948,09	Картометрический метод	25,00	—
2128571	627 546,93	1 429 948,16	Картометрический метод	25,00	—
2128572	627 545,83	1 429 926,66	Картометрический метод	25,00	—
2128573	627 561,98	1 429 923,25	Картометрический метод	25,00	—
2128574	627 562,02	1 429 928,90	Картометрический метод	25,00	—
2128575	627 567,34	1 429 928,43	Картометрический метод	25,00	—
2128576	627 566,69	1 429 935,07	Картометрический метод	25,00	—
2128577	627 563,76	1 429 948,94	Картометрический метод	25,00	—
2128578	627 561,36	1 429 960,26	Картометрический метод	25,00	—
2128579	627 543,38	1 429 959,42	Картометрический метод	25,00	—

Раздел 2

Сведения о местоположении границ объекта

1	2	3	4	5	6
2128580	627 544,10	1 429 967,01	Картометрический метод	25,00	—
2128581	627 546,95	1 429 975,99	Картометрический метод	25,00	—
2128557	627 522,05	1 429 981,82	Картометрический метод	25,00	—
П-1(8)					
2128582	627 564,19	1 429 986,98	Картометрический метод	25,00	—
2128583	627 558,31	1 429 985,18	Картометрический метод	25,00	—
2128584	627 565,63	1 429 958,39	Картометрический метод	25,00	—
2128585	627 568,65	1 429 959,34	Картометрический метод	25,00	—
2128586	627 572,35	1 429 960,38	Картометрический метод	25,00	—
2128587	627 576,89	1 429 962,41	Картометрический метод	25,00	—
2128588	627 578,80	1 429 959,29	Картометрический метод	25,00	—
2128589	627 584,73	1 429 962,72	Картометрический метод	25,00	—
2128590	627 582,42	1 429 968,26	Картометрический метод	25,00	—
2128591	627 578,12	1 429 975,74	Картометрический метод	25,00	—
2128592	627 571,96	1 429 983,25	Картометрический метод	25,00	—
2128593	627 569,94	1 429 983,19	Картометрический метод	25,00	—
2128594	627 567,99	1 429 982,52	Картометрический метод	25,00	—
2128595	627 566,05	1 429 986,13	Картометрический метод	25,00	—
2128582	627 564,19	1 429 986,98	Картометрический метод	25,00	—
П-1(9)					
2128596	628 059,63	1 430 638,82	Картометрический метод	25,00	—
2128597	628 057,58	1 430 633,35	Картометрический метод	25,00	—
2128598	627 984,39	1 430 430,86	Картометрический метод	25,00	—
2128599	627 969,81	1 430 307,33	Картометрический метод	25,00	—
2128600	627 977,46	1 430 250,49	Картометрический метод	25,00	—
2128601	627 993,74	1 430 192,15	Картометрический метод	25,00	—
2128602	627 988,93	1 430 150,07	Картометрический метод	25,00	—
2128603	627 948,10	1 430 088,42	Картометрический метод	25,00	—
2128604	627 855,54	1 429 974,89	Картометрический метод	25,00	—
2128605	627 831,30	1 429 946,24	Картометрический метод	25,00	—
2128606	627 778,37	1 429 875,53	Картометрический метод	25,00	—
2128607	627 725,21	1 429 849,43	Картометрический метод	25,00	—
2128608	627 709,42	1 429 836,62	Картометрический метод	25,00	—
2128609	627 751,22	1 429 810,50	Картометрический метод	25,00	—
2128610	627 748,05	1 429 802,78	Картометрический метод	25,00	—
2128611	627 719,54	1 429 724,21	Картометрический метод	25,00	—
2128612	627 721,35	1 429 722,14	Картометрический метод	25,00	—
2128613	627 778,97	1 429 671,95	Картометрический метод	25,00	—
2128614	627 803,34	1 429 651,78	Картометрический метод	25,00	—
2128615	627 839,80	1 429 626,49	Картометрический метод	25,00	—
2128616	627 857,54	1 429 619,70	Картометрический метод	25,00	—
2128617	627 879,69	1 429 619,64	Картометрический метод	25,00	—
2128618	627 884,57	1 429 623,11	Картометрический метод	25,00	—
2128619	627 894,26	1 429 623,14	Картометрический метод	25,00	—
2128620	627 898,55	1 429 619,99	Картометрический метод	25,00	—
2128621	627 905,16	1 429 620,89	Картометрический метод	25,00	—
2128622	628 030,29	1 429 947,18	Картометрический метод	25,00	—
2128623	628 089,98	1 430 081,75	Картометрический метод	25,00	—
2128624	628 109,52	1 430 125,84	Картометрический метод	25,00	—
2128625	628 147,35	1 430 206,01	Картометрический метод	25,00	—
2128626	628 244,15	1 430 350,09	Картометрический метод	25,00	—
2128627	628 259,55	1 430 420,11	Картометрический метод	25,00	—
2128628	628 263,71	1 430 464,67	Картометрический метод	25,00	—
2128629	628 256,31	1 430 523,95	Картометрический метод	25,00	—
2128630	628 241,83	1 430 569,76	Картометрический метод	25,00	—

Раздел 2

Сведения о местоположении границ объекта

1	2	3	4	5	6
2128631	628 235,83	1 430 588,64	Картометрический метод	25,00	—
2128632	628 230,16	1 430 596,69	Картометрический метод	25,00	—
2128633	628 225,46	1 430 563,52	Картометрический метод	25,00	—
2128634	628 213,22	1 430 562,78	Картометрический метод	25,00	—
2128635	628 202,89	1 430 583,38	Картометрический метод	25,00	—
2128636	628 114,29	1 430 617,67	Картометрический метод	25,00	—
2128596	628 059,63	1 430 638,82	Картометрический метод	25,00	—
П-1(10)					
2128637	623 624,17	1 429 184,18	Картометрический метод	25,00	—
2128704	623 722,94	1 429 088,73	Картометрический метод	25,00	—
2128703	623 802,35	1 428 999,60	Картометрический метод	25,00	—
2128702	623 802,35	1 428 999,60	Картометрический метод	25,00	—
2128701	623 802,35	1 428 999,60	Картометрический метод	25,00	—
2128700	623 789,77	1 429 002,03	Картометрический метод	25,00	—
2128699	623 785,82	1 429 000,16	Картометрический метод	25,00	—
2128698	623 766,14	1 428 974,23	Картометрический метод	25,00	—
2128697	623 734,30	1 428 996,18	Картометрический метод	25,00	—
2128696	623 669,66	1 429 042,25	Картометрический метод	25,00	—
2128695	623 658,38	1 429 054,44	Картометрический метод	25,00	—
2128694	623 650,95	1 429 058,97	Картометрический метод	25,00	—
2128693	623 646,31	1 429 061,07	Картометрический метод	25,00	—
2128692	623 544,85	1 429 103,76	Картометрический метод	25,00	—
2128691	623 348,43	1 429 185,43	Картометрический метод	25,00	—
2128690	623 355,23	1 429 199,70	Картометрический метод	25,00	—
2128689	623 324,01	1 429 216,40	Картометрический метод	25,00	—
2128688	623 293,55	1 429 241,44	Картометрический метод	25,00	—
2128687	623 285,60	1 429 249,08	Картометрический метод	25,00	—
2128686	623 280,08	1 429 256,08	Картометрический метод	25,00	—
2128685	623 248,09	1 429 276,20	Картометрический метод	25,00	—
2128684	623 228,26	1 429 285,50	Картометрический метод	25,00	—
2128683	623 217,53	1 429 294,53	Картометрический метод	25,00	—
2128682	623 184,42	1 429 331,51	Картометрический метод	25,00	—
2128681	623 171,30	1 429 349,28	Картометрический метод	25,00	—
2128680	623 166,94	1 429 357,95	Картометрический метод	25,00	—
2128679	623 163,09	1 429 372,49	Картометрический метод	25,00	—
2128678	623 164,61	1 429 387,08	Картометрический метод	25,00	—
2128677	623 164,90	1 429 396,76	Картометрический метод	25,00	—
2128676	623 174,12	1 429 399,02	Картометрический метод	25,00	—
2128675	623 179,84	1 429 399,44	Картометрический метод	25,00	—
2128674	623 181,86	1 429 405,52	Картометрический метод	25,00	—
2128673	623 143,00	1 429 445,91	Картометрический метод	25,00	—
2128672	623 135,27	1 429 456,94	Картометрический метод	25,00	—
2128671	623 122,64	1 429 472,31	Картометрический метод	25,00	—
2128670	623 101,37	1 429 488,70	Картометрический метод	25,00	—
2128669	623 096,49	1 429 499,06	Картометрический метод	25,00	—
2128668	623 082,82	1 429 513,14	Картометрический метод	25,00	—
2128667	623 068,19	1 429 522,64	Картометрический метод	25,00	—
2128666	623 061,66	1 429 527,71	Картометрический метод	25,00	—
2128665	623 053,87	1 429 531,45	Картометрический метод	25,00	—
2128664	623 023,71	1 429 518,36	Картометрический метод	25,00	—
2128663	622 984,01	1 429 545,40	Картометрический метод	25,00	—
2128662	622 945,35	1 429 529,47	Картометрический метод	25,00	—
2128661	622 933,98	1 429 574,30	Картометрический метод	25,00	—
2128660	622 974,39	1 429 632,55	Картометрический метод	25,00	—
2128659	622 967,66	1 429 637,11	Картометрический метод	25,00	—

Раздел 2

Сведения о местоположении границ объекта

1	2	3	4	5	6
2128658	622 975,32	1 429 648,28	Картометрический метод	25,00	—
2128657	622 984,92	1 429 659,02	Картометрический метод	25,00	—
2128656	622 996,04	1 429 676,23	Картометрический метод	25,00	—
2128655	623 005,23	1 429 745,26	Картометрический метод	25,00	—
2128654	623 008,04	1 429 762,37	Картометрический метод	25,00	—
2128653	622 905,22	1 429 779,87	Картометрический метод	25,00	—
2128652	622 913,98	1 429 801,48	Картометрический метод	25,00	—
2128651	622 926,03	1 429 875,68	Картометрический метод	25,00	—
2128650	622 933,84	1 429 898,01	Картометрический метод	25,00	—
2128649	622 943,17	1 429 938,84	Картометрический метод	25,00	—
2128648	622 955,95	1 429 959,48	Картометрический метод	25,00	—
2128647	622 983,22	1 430 002,23	Картометрический метод	25,00	—
2128646	623 011,45	1 430 030,33	Картометрический метод	25,00	—
2128645	623 051,16	1 430 051,32	Картометрический метод	25,00	—
2128644	623 056,56	1 429 998,54	Картометрический метод	25,00	—
2128643	623 064,95	1 429 973,59	Картометрический метод	25,00	—
2128642	623 077,20	1 429 904,51	Картометрический метод	25,00	—
2128641	623 192,77	1 429 438,64	Картометрический метод	25,00	—
2128640	623 376,18	1 429 187,49	Картометрический метод	25,00	—
2128639	623 492,80	1 429 184,22	Картометрический метод	25,00	—
2128638	623 613,96	1 429 187,03	Картометрический метод	25,00	—
2128637	623 624,17	1 429 184,18	Картометрический метод	25,00	—
Вырез 1 из 1					
2128705	623 002,87	1 429 669,00	Картометрический метод	25,00	—
2128706	622 945,86	1 429 586,83	Картометрический метод	25,00	—
2128707	622 986,94	1 429 558,33	Картометрический метод	25,00	—
2128708	623 043,95	1 429 640,50	Картометрический метод	25,00	—
2128705	623 002,87	1 429 669,00	Картометрический метод	25,00	—
П-1(11)					
2128705	623 002,87	1 429 669,00	Картометрический метод	25,00	—
2128706	622 945,86	1 429 586,83	Картометрический метод	25,00	—
2128707	622 986,94	1 429 558,33	Картометрический метод	25,00	—
2128708	623 043,95	1 429 640,50	Картометрический метод	25,00	—
2128705	623 002,87	1 429 669,00	Картометрический метод	25,00	—
П-1(12)					
2128709	626 932,58	1 429 807,21	Картометрический метод	25,00	—
2128710	626 924,36	1 429 800,81	Картометрический метод	25,00	—
2128711	626 925,75	1 429 787,20	Картометрический метод	25,00	—
2128712	626 931,49	1 429 762,69	Картометрический метод	25,00	—
2128713	626 939,42	1 429 744,64	Картометрический метод	25,00	—
2128714	626 939,85	1 429 733,78	Картометрический метод	25,00	—
2128715	626 931,88	1 429 711,05	Картометрический метод	25,00	—
2128716	626 921,16	1 429 673,67	Картометрический метод	25,00	—
2128717	626 915,57	1 429 663,98	Картометрический метод	25,00	—
2128718	626 915,40	1 429 649,86	Картометрический метод	25,00	—
2128719	626 907,74	1 429 642,86	Картометрический метод	25,00	—
2128720	626 891,77	1 429 622,39	Картометрический метод	25,00	—
2128721	626 871,45	1 429 612,87	Картометрический метод	25,00	—
2128722	626 863,14	1 429 598,85	Картометрический метод	25,00	—
2128723	626 866,23	1 429 586,30	Картометрический метод	25,00	—
2128724	626 868,06	1 429 552,61	Картометрический метод	25,00	—
2128725	626 863,79	1 429 512,96	Картометрический метод	25,00	—
2128726	626 864,62	1 429 488,52	Картометрический метод	25,00	—
2128727	626 849,08	1 429 466,44	Картометрический метод	25,00	—
2128728	626 839,52	1 429 441,53	Картометрический метод	25,00	—

Раздел 2

Сведения о местоположении границ объекта					
1	2	3	4	5	6
2128729	626 800,50	1 429 408,25	Картометрический метод	25,00	—
2128730	626 793,21	1 429 381,31	Картометрический метод	25,00	—
2128731	626 776,51	1 429 373,36	Картометрический метод	25,00	—
2128732	626 753,98	1 429 366,82	Картометрический метод	25,00	—
2128733	626 736,53	1 429 363,18	Картометрический метод	25,00	—
2128734	626 722,00	1 429 364,64	Картометрический метод	25,00	—
2128735	626 712,55	1 429 363,91	Картометрический метод	25,00	—
2128736	626 705,28	1 429 360,27	Картометрический метод	25,00	—
2128737	626 697,29	1 429 352,28	Картометрический метод	25,00	—
2128738	626 698,01	1 429 337,02	Картометрический метод	25,00	—
2128739	626 701,65	1 429 318,12	Картометрический метод	25,00	—
2128740	626 710,37	1 429 297,77	Картометрический метод	25,00	—
2128741	626 735,08	1 429 193,10	Картометрический метод	25,00	—
2128742	626 752,52	1 429 166,94	Картометрический метод	25,00	—
2128743	626 772,15	1 429 154,58	Картометрический метод	25,00	—
2128744	626 785,96	1 429 156,03	Картометрический метод	25,00	—
2128745	626 812,85	1 429 170,57	Картометрический метод	25,00	—
2128746	626 839,43	1 429 194,92	Картометрический метод	25,00	—
2128747	626 853,66	1 429 213,67	Картометрический метод	25,00	—
2128748	626 892,03	1 429 240,40	Картометрический метод	25,00	—
2128749	626 927,14	1 429 266,04	Картометрический метод	25,00	—
2128750	626 969,80	1 429 289,46	Картометрический метод	25,00	—
2128751	626 998,75	1 429 294,56	Картометрический метод	25,00	—
2128752	627 017,84	1 429 304,09	Картометрический метод	25,00	—
2128753	627 025,48	1 429 309,45	Картометрический метод	25,00	—
2128754	627 036,44	1 429 310,98	Картометрический метод	25,00	—
2128755	627 053,92	1 429 317,82	Картометрический метод	25,00	—
2128756	627 064,73	1 429 316,61	Картометрический метод	25,00	—
2128757	627 075,16	1 429 321,89	Картометрический метод	25,00	—
2128758	627 077,10	1 429 343,60	Картометрический метод	25,00	—
2128759	627 085,92	1 429 353,83	Картометрический метод	25,00	—
2128760	627 089,25	1 429 363,02	Картометрический метод	25,00	—
2128761	627 087,91	1 429 365,64	Картометрический метод	25,00	—
2128762	627 077,80	1 429 379,91	Картометрический метод	25,00	—
2128763	627 033,53	1 429 345,74	Картометрический метод	25,00	—
2128764	627 000,19	1 429 336,07	Картометрический метод	25,00	—
2128765	626 999,53	1 429 337,21	Картометрический метод	25,00	—
2128766	626 973,54	1 429 371,51	Картометрический метод	25,00	—
2128767	626 906,31	1 429 320,56	Картометрический метод	25,00	—
2128768	626 931,88	1 429 279,48	Картометрический метод	25,00	—
2128769	626 873,54	1 429 246,14	Картометрический метод	25,00	—
2128770	626 862,44	1 429 258,80	Картометрический метод	25,00	—
2128771	626 844,57	1 429 278,29	Картометрический метод	25,00	—
2128772	626 843,47	1 429 277,75	Картометрический метод	25,00	—
2128773	626 838,47	1 429 287,64	Картометрический метод	25,00	—
2128774	626 839,08	1 429 288,03	Картометрический метод	25,00	—
2128775	626 793,49	1 429 353,94	Картометрический метод	25,00	—
2128776	626 789,71	1 429 359,41	Картометрический метод	25,00	—
2128777	626 807,21	1 429 391,91	Картометрический метод	25,00	—
2128778	626 820,75	1 429 404,20	Картометрический метод	25,00	—
2128779	626 826,16	1 429 397,75	Картометрический метод	25,00	—
2128780	626 844,01	1 429 337,99	Картометрический метод	25,00	—
2128781	626 845,30	1 429 331,95	Картометрический метод	25,00	—
2128782	626 845,92	1 429 324,43	Картометрический метод	25,00	—
2128783	626 844,39	1 429 317,10	Картометрический метод	25,00	—

Раздел 2

Сведения о местоположении границ объекта

1	2	3	4	5	6
2128784	626 857,59	1 429 297,27	Картометрический метод	25,00	—
2128785	626 886,41	1 429 319,42	Картометрический метод	25,00	—
2128786	626 971,45	1 429 390,17	Картометрический метод	25,00	—
2128787	626 973,23	1 429 391,88	Картометрический метод	25,00	—
2128788	626 980,04	1 429 396,56	Картометрический метод	25,00	—
2128789	627 112,95	1 429 506,82	Картометрический метод	25,00	—
2128790	627 097,51	1 429 519,26	Картометрический метод	25,00	—
2128791	627 097,98	1 429 521,61	Картометрический метод	25,00	—
2128792	627 085,86	1 429 537,07	Картометрический метод	25,00	—
2128793	627 081,24	1 429 541,68	Картометрический метод	25,00	—
2128794	627 080,24	1 429 541,65	Картометрический метод	25,00	—
2128795	627 077,46	1 429 545,19	Картометрический метод	25,00	—
2128796	627 065,80	1 429 551,32	Картометрический метод	25,00	—
2128797	627 039,82	1 429 567,16	Картометрический метод	25,00	—
2128798	627 047,52	1 429 612,55	Картометрический метод	25,00	—
2128799	627 037,75	1 429 688,57	Картометрический метод	25,00	—
2128800	627 071,44	1 429 703,54	Картометрический метод	25,00	—
2128801	627 088,57	1 429 717,84	Картометрический метод	25,00	—
2128802	627 062,60	1 429 728,48	Картометрический метод	25,00	—
2128803	627 049,64	1 429 736,26	Картометрический метод	25,00	—
2128804	627 015,03	1 429 752,44	Картометрический метод	25,00	—
2128805	627 010,88	1 429 769,32	Картометрический метод	25,00	—
2128806	627 017,09	1 429 785,01	Картометрический метод	25,00	—
2128807	627 018,84	1 429 800,20	Картометрический метод	25,00	—
2128808	627 014,07	1 429 802,96	Картометрический метод	25,00	—
2128809	626 982,90	1 429 789,21	Картометрический метод	25,00	—
2128810	626 963,15	1 429 780,21	Картометрический метод	25,00	—
2128811	626 950,73	1 429 786,34	Картометрический метод	25,00	—
2128709	626 932,58	1 429 807,21	Картометрический метод	25,00	—
П-1(13)					
2128812	624 125,32	1 428 965,56	Картометрический метод	25,00	—
2128813	624 167,02	1 428 967,38	Картометрический метод	25,00	—
2128814	624 272,62	1 428 972,01	Картометрический метод	25,00	—
2128815	624 284,78	1 428 972,54	Картометрический метод	25,00	—
2128816	624 298,96	1 428 971,21	Картометрический метод	25,00	—
2128817	624 317,96	1 428 957,21	Картометрический метод	25,00	—
2128818	624 324,94	1 428 951,38	Картометрический метод	25,00	—
2128819	624 347,35	1 428 928,38	Картометрический метод	25,00	—
2128820	624 353,71	1 428 910,87	Картометрический метод	25,00	—
2128821	624 329,37	1 428 902,66	Картометрический метод	25,00	—
2128822	624 329,37	1 428 902,66	Картометрический метод	25,00	—
2128823	624 333,15	1 428 888,44	Картометрический метод	25,00	—
2128824	624 333,15	1 428 888,44	Картометрический метод	25,00	—
2128825	624 333,15	1 428 888,44	Картометрический метод	25,00	—
2128826	624 135,56	1 428 823,21	Картометрический метод	25,00	—
2128827	624 050,00	1 428 794,30	Картометрический метод	25,00	—
2128828	624 028,40	1 428 787,00	Картометрический метод	25,00	—
2128829	624 027,69	1 428 786,77	Картометрический метод	25,00	—
2128830	623 921,50	1 428 752,70	Картометрический метод	25,00	—
2128831	623 908,21	1 428 732,82	Картометрический метод	25,00	—
2128832	623 963,12	1 428 725,31	Картометрический метод	25,00	—
2128833	624 036,72	1 428 722,93	Картометрический метод	25,00	—
2128834	624 287,05	1 428 717,12	Картометрический метод	25,00	—
2128835	624 314,20	1 428 716,65	Картометрический метод	25,00	—
2128836	624 361,09	1 428 715,85	Картометрический метод	25,00	—

Раздел 2

Сведения о местоположении границ объекта

1	2	3	4	5	6
2128837	624 408,11	1 428 719,57	Картометрический метод	25,00	—
2128838	624 579,34	1 428 770,69	Картометрический метод	25,00	—
2128839	624 361,02	1 428 873,79	Картометрический метод	25,00	—
2128840	624 386,99	1 428 906,56	Картометрический метод	25,00	—
2128841	624 363,56	1 428 946,21	Картометрический метод	25,00	—
2128842	624 305,33	1 428 972,60	Картометрический метод	25,00	—
2128843	624 249,10	1 428 993,10	Картометрический метод	25,00	—
2128844	624 221,10	1 429 003,56	Картометрический метод	25,00	—
2128845	624 203,39	1 429 009,14	Картометрический метод	25,00	—
2128812	624 125,32	1 428 965,56	Картометрический метод	25,00	—
П-1(14)					
2128846	621 577,19	1 428 844,31	Картометрический метод	25,00	—
2128847	621 572,03	1 428 840,22	Картометрический метод	25,00	—
2128848	621 587,39	1 428 820,62	Картометрический метод	25,00	—
2128849	621 623,98	1 428 769,80	Картометрический метод	25,00	—
2128850	621 635,31	1 428 752,92	Картометрический метод	25,00	—
2128851	621 652,83	1 428 732,99	Картометрический метод	25,00	—
2128852	621 669,61	1 428 704,91	Картометрический метод	25,00	—
2128853	621 704,36	1 428 656,27	Картометрический метод	25,00	—
2128854	621 722,47	1 428 631,54	Картометрический метод	25,00	—
2128855	621 741,49	1 428 605,22	Картометрический метод	25,00	—
2128856	621 752,87	1 428 588,00	Картометрический метод	25,00	—
2128857	621 769,05	1 428 563,01	Картометрический метод	25,00	—
2128858	621 791,76	1 428 543,69	Картометрический метод	25,00	—
2128859	621 815,62	1 428 524,45	Картометрический метод	25,00	—
2128860	621 840,46	1 428 500,79	Картометрический метод	25,00	—
2128861	621 854,85	1 428 485,38	Картометрический метод	25,00	—
2128862	621 878,59	1 428 458,23	Картометрический метод	25,00	—
2128863	621 892,21	1 428 442,29	Картометрический метод	25,00	—
2128864	621 930,66	1 428 398,13	Картометрический метод	25,00	—
2128865	621 941,24	1 428 386,09	Картометрический метод	25,00	—
2128866	621 950,60	1 428 374,36	Картометрический метод	25,00	—
2128867	621 963,78	1 428 349,65	Картометрический метод	25,00	—
2128868	621 971,88	1 428 333,55	Картометрический метод	25,00	—
2128869	621 964,40	1 428 333,09	Картометрический метод	25,00	—
2128870	621 942,87	1 428 305,66	Картометрический метод	25,00	—
2128871	621 873,00	1 428 227,92	Картометрический метод	25,00	—
2128872	621 890,13	1 428 213,06	Картометрический метод	25,00	—
2128873	621 937,91	1 428 171,33	Картометрический метод	25,00	—
2128874	621 972,11	1 428 141,68	Картометрический метод	25,00	—
2128875	622 065,68	1 428 210,03	Картометрический метод	25,00	—
2128876	622 079,41	1 428 273,22	Картометрический метод	25,00	—
2128877	622 106,55	1 428 270,93	Картометрический метод	25,00	—
2128878	622 139,34	1 428 260,74	Картометрический метод	25,00	—
2128879	622 256,25	1 428 173,12	Картометрический метод	25,00	—
2128880	622 304,82	1 428 098,47	Картометрический метод	25,00	—
2128881	622 277,63	1 428 069,27	Картометрический метод	25,00	—
2128882	622 243,55	1 428 032,97	Картометрический метод	25,00	—
2128883	622 317,34	1 427 962,91	Картометрический метод	25,00	—
2128884	622 364,66	1 427 918,49	Картометрический метод	25,00	—
2128885	622 388,47	1 427 896,87	Картометрический метод	25,00	—
2128886	622 427,87	1 427 940,73	Картометрический метод	25,00	—
2128887	622 470,71	1 427 988,35	Картометрический метод	25,00	—
2128888	622 432,32	1 428 024,44	Картометрический метод	25,00	—
2128889	622 397,90	1 428 056,20	Картометрический метод	25,00	—

Раздел 2

Сведения о местоположении границ объекта

1	2	3	4	5	6
2128890	622 422,16	1 428 056,93	Картометрический метод	25,00	—
2128891	622 589,78	1 427 944,14	Картометрический метод	25,00	—
2128892	622 596,05	1 427 957,18	Картометрический метод	25,00	—
2128893	622 408,50	1 428 073,89	Картометрический метод	25,00	—
2128894	622 393,25	1 428 061,42	Картометрический метод	25,00	—
2128895	622 326,70	1 428 121,68	Картометрический метод	25,00	—
2128896	622 324,08	1 428 119,07	Картометрический метод	25,00	—
2128897	622 281,37	1 428 185,34	Картометрический метод	25,00	—
2128898	622 151,96	1 428 285,93	Картометрический метод	25,00	—
2128899	622 110,72	1 428 298,40	Картометрический метод	25,00	—
2128900	622 084,83	1 428 300,39	Картометрический метод	25,00	—
2128901	622 093,30	1 428 340,67	Картометрический метод	25,00	—
2128902	622 056,23	1 428 338,56	Картометрический метод	25,00	—
2128903	621 979,10	1 428 333,97	Картометрический метод	25,00	—
2128904	621 956,06	1 428 377,55	Картометрический метод	25,00	—
2128905	621 882,54	1 428 463,41	Картометрический метод	25,00	—
2128906	621 879,92	1 428 466,70	Картометрический метод	25,00	—
2128907	621 859,41	1 428 490,19	Картометрический метод	25,00	—
2128908	621 844,46	1 428 506,15	Картометрический метод	25,00	—
2128909	621 819,25	1 428 530,08	Картометрический метод	25,00	—
2128910	621 796,13	1 428 548,64	Картометрический метод	25,00	—
2128911	621 774,15	1 428 567,31	Картометрический метод	25,00	—
2128912	621 758,39	1 428 591,63	Картометрический метод	25,00	—
2128913	621 745,52	1 428 610,60	Картометрический метод	25,00	—
2128914	621 727,63	1 428 635,31	Картометрический метод	25,00	—
2128915	621 709,57	1 428 659,99	Картометрический метод	25,00	—
2128916	621 674,47	1 428 709,30	Картометрический метод	25,00	—
2128917	621 658,10	1 428 737,00	Картометрический метод	25,00	—
2128918	621 640,40	1 428 757,08	Картометрический метод	25,00	—
2128919	621 628,33	1 428 775,06	Картометрический метод	25,00	—
2128920	621 591,80	1 428 825,70	Картометрический метод	25,00	—
2128846	621 577,19	1 428 844,31	Картометрический метод	25,00	—
П-1(15)					
2128921	627 954,62	1 431 812,61	Картометрический метод	25,00	—
2128922	627 934,55	1 431 804,83	Картометрический метод	25,00	—
2128923	627 928,29	1 431 742,97	Картометрический метод	25,00	—
2128924	627 953,35	1 431 730,69	Картометрический метод	25,00	—
2128925	627 974,23	1 431 654,37	Картометрический метод	25,00	—
2128926	628 078,71	1 431 525,42	Картометрический метод	25,00	—
2128927	628 082,96	1 431 512,50	Картометрический метод	25,00	—
2128928	628 086,22	1 431 503,25	Картометрический метод	25,00	—
2128929	628 094,77	1 431 465,26	Картометрический метод	25,00	—
2128930	628 092,90	1 431 423,65	Картометрический метод	25,00	—
2128931	628 091,69	1 431 328,07	Картометрический метод	25,00	—
2128932	628 082,14	1 431 269,54	Картометрический метод	25,00	—
2128933	628 097,61	1 431 196,57	Картометрический метод	25,00	—
2128934	628 121,33	1 431 176,45	Картометрический метод	25,00	—
2128935	628 140,88	1 431 179,24	Картометрический метод	25,00	—
2128936	628 156,25	1 431 310,87	Картометрический метод	25,00	—
2128937	628 150,79	1 431 332,66	Картометрический метод	25,00	—
2128938	628 126,76	1 431 470,76	Картометрический метод	25,00	—
2128939	628 072,15	1 431 655,09	Картометрический метод	25,00	—
2128940	628 012,06	1 431 783,25	Картометрический метод	25,00	—
2128921	627 954,62	1 431 812,61	Картометрический метод	25,00	—
П-1(16)					

Раздел 2

Сведения о местоположении границ объекта

1	2	3	4	5	6
2128941	625 559,89	1 430 867,57	Картометрический метод	25,00	—
2128942	625 431,42	1 430 863,52	Картометрический метод	25,00	—
2128943	625 283,78	1 430 862,06	Картометрический метод	25,00	—
2128944	625 233,74	1 430 850,60	Картометрический метод	25,00	—
2128945	625 240,69	1 430 820,26	Картометрический метод	25,00	—
2128946	625 264,64	1 430 807,49	Картометрический метод	25,00	—
2128947	625 270,08	1 430 796,03	Картометрический метод	25,00	—
2128948	625 315,64	1 430 767,82	Картометрический метод	25,00	—
2128949	625 357,88	1 430 679,46	Картометрический метод	25,00	—
2128950	625 434,44	1 430 700,05	Картометрический метод	25,00	—
2128951	625 420,67	1 430 778,28	Картометрический метод	25,00	—
2128952	625 478,74	1 430 784,22	Картометрический метод	25,00	—
2128953	625 506,08	1 430 787,47	Картометрический метод	25,00	—
2128954	625 528,23	1 430 791,28	Картометрический метод	25,00	—
2128955	625 559,52	1 430 796,76	Картометрический метод	25,00	—
2128956	625 558,59	1 430 843,14	Картометрический метод	25,00	—
2128941	625 559,89	1 430 867,57	Картометрический метод	25,00	—
П-1(17)					
2128957	626 606,68	1 431 688,30	Картометрический метод	25,00	—
2128958	626 608,41	1 431 658,67	Картометрический метод	25,00	—
2128959	626 613,62	1 431 627,18	Картометрический метод	25,00	—
2128960	626 615,26	1 431 337,59	Картометрический метод	25,00	—
2128961	626 614,50	1 431 307,59	Картометрический метод	25,00	—
2128962	626 614,65	1 431 253,94	Картометрический метод	25,00	—
2128963	626 614,46	1 431 248,41	Картометрический метод	25,00	—
2128964	626 613,83	1 431 213,13	Картометрический метод	25,00	—
2128965	626 610,80	1 431 162,52	Картометрический метод	25,00	—
2128966	626 613,02	1 431 136,78	Картометрический метод	25,00	—
2128967	626 625,05	1 431 150,83	Картометрический метод	25,00	—
2128968	626 631,40	1 431 159,57	Картометрический метод	25,00	—
2128969	626 636,23	1 431 170,63	Картометрический метод	25,00	—
2128970	626 639,18	1 431 187,10	Картометрический метод	25,00	—
2128971	626 639,64	1 431 220,09	Картометрический метод	25,00	—
2128972	626 652,11	1 431 228,15	Картометрический метод	25,00	—
2128973	626 652,74	1 431 248,01	Картометрический метод	25,00	—
2128974	626 653,59	1 431 276,31	Картометрический метод	25,00	—
2128975	626 651,94	1 431 295,70	Картометрический метод	25,00	—
2128976	626 663,04	1 431 325,51	Картометрический метод	25,00	—
2128977	626 670,01	1 431 343,14	Картометрический метод	25,00	—
2128978	626 674,09	1 431 353,55	Картометрический метод	25,00	—
2128979	626 673,62	1 431 360,46	Картометрический метод	25,00	—
2128980	626 660,44	1 431 367,48	Картометрический метод	25,00	—
2128981	626 658,87	1 431 393,76	Картометрический метод	25,00	—
2128982	626 660,99	1 431 411,84	Картометрический метод	25,00	—
2128983	626 665,63	1 431 425,54	Картометрический метод	25,00	—
2128984	626 665,54	1 431 471,13	Картометрический метод	25,00	—
2128985	626 667,62	1 431 486,11	Картометрический метод	25,00	—
2128986	626 666,44	1 431 543,00	Картометрический метод	25,00	—
2128987	626 669,92	1 431 569,82	Картометрический метод	25,00	—
2128988	626 669,64	1 431 592,34	Картометрический метод	25,00	—
2128989	626 655,11	1 431 642,51	Картометрический метод	25,00	—
2128990	626 653,34	1 431 657,96	Картометрический метод	25,00	—
2128991	626 646,14	1 431 659,97	Картометрический метод	25,00	—
2128992	626 636,04	1 431 660,03	Картометрический метод	25,00	—
2128993	626 616,35	1 431 660,74	Картометрический метод	25,00	—

Раздел 2

Сведения о местоположении границ объекта

1	2	3	4	5	6
2128994	626 616,78	1 431 688,14	Картометрический метод	25,00	—
2128957	626 606,68	1 431 688,30	Картометрический метод	25,00	—
П-1(18)					
2128995	623 911,58	1 428 919,83	Картометрический метод	25,00	—
2128996	623 895,14	1 428 899,64	Картометрический метод	25,00	—
2128997	623 891,26	1 428 895,27	Картометрический метод	25,00	—
2128998	623 873,73	1 428 874,30	Картометрический метод	25,00	—
2128999	623 855,66	1 428 846,17	Картометрический метод	25,00	—
2129000	623 821,27	1 428 806,51	Картометрический метод	25,00	—
2129001	623 804,88	1 428 818,59	Картометрический метод	25,00	—
2129002	623 782,93	1 428 790,57	Картометрический метод	25,00	—
2129003	623 852,38	1 428 764,73	Картометрический метод	25,00	—
2129004	623 857,85	1 428 764,64	Картометрический метод	25,00	—
2129005	623 891,61	1 428 764,05	Картометрический метод	25,00	—
2129006	623 934,85	1 428 772,68	Картометрический метод	25,00	—
2129007	623 956,51	1 428 776,99	Картометрический метод	25,00	—
2129008	624 042,14	1 428 805,44	Картометрический метод	25,00	—
2129009	624 080,94	1 428 817,76	Картометрический метод	25,00	—
2129010	624 079,28	1 428 833,31	Картометрический метод	25,00	—
2129011	624 041,44	1 428 842,82	Картометрический метод	25,00	—
2129012	624 012,57	1 428 854,88	Картометрический метод	25,00	—
2129013	623 996,83	1 428 865,38	Картометрический метод	25,00	—
2129014	623 950,55	1 428 896,26	Картометрический метод	25,00	—
2128995	623 911,58	1 428 919,83	Картометрический метод	25,00	—
П-1(19)					
2129015	624 972,53	1 431 864,15	Картометрический метод	25,00	—
2129016	624 900,25	1 431 781,40	Картометрический метод	25,00	—
2129017	625 039,56	1 431 656,20	Картометрический метод	25,00	—
2129018	625 118,97	1 431 735,20	Картометрический метод	25,00	—
2129015	624 972,53	1 431 864,15	Картометрический метод	25,00	—
П-1(20)					
2129019	626 071,22	1 432 364,12	Картометрический метод	25,00	—
2129020	626 064,47	1 432 357,40	Картометрический метод	25,00	—
2129021	626 054,56	1 432 356,58	Картометрический метод	25,00	—
2129022	626 048,87	1 432 350,09	Картометрический метод	25,00	—
2129023	626 042,38	1 432 351,07	Картометрический метод	25,00	—
2129024	626 036,71	1 432 349,60	Картометрический метод	25,00	—
2129025	625 994,27	1 432 331,83	Картометрический метод	25,00	—
2129026	625 971,30	1 432 304,35	Картометрический метод	25,00	—
2129027	626 009,95	1 432 270,79	Картометрический метод	25,00	—
2129028	626 022,71	1 432 259,12	Картометрический метод	25,00	—
2129029	626 028,38	1 432 254,67	Картометрический метод	25,00	—
2129030	626 038,95	1 432 247,54	Картометрический метод	25,00	—
2129031	626 055,37	1 432 237,84	Картометрический метод	25,00	—
2129032	626 014,26	1 432 191,10	Картометрический метод	25,00	—
2129033	625 999,55	1 432 206,01	Картометрический метод	25,00	—
2129034	625 983,89	1 432 219,15	Картометрический метод	25,00	—
2129035	625 979,66	1 432 217,28	Картометрический метод	25,00	—
2129036	625 972,18	1 432 209,02	Картометрический метод	25,00	—
2129037	625 965,51	1 432 204,15	Картометрический метод	25,00	—
2129038	625 973,47	1 432 194,23	Картометрический метод	25,00	—
2129039	625 961,26	1 432 182,66	Картометрический метод	25,00	—
2129040	625 959,73	1 432 177,80	Картометрический метод	25,00	—
2129041	625 947,79	1 432 168,32	Картометрический метод	25,00	—
2129042	625 935,79	1 432 160,13	Картометрический метод	25,00	—

Раздел 2

Сведения о местоположении границ объекта

1	2	3	4	5	6
2129043	625 940,41	1 432 151,76	Картометрический метод	25,00	—
2129044	625 946,62	1 432 147,35	Картометрический метод	25,00	—
2129045	625 951,05	1 432 144,78	Картометрический метод	25,00	—
2129046	625 949,52	1 432 142,23	Картометрический метод	25,00	—
2129047	625 953,83	1 432 138,57	Картометрический метод	25,00	—
2129048	625 966,63	1 432 127,40	Картометрический метод	25,00	—
2129049	625 974,33	1 432 135,66	Картометрический метод	25,00	—
2129050	625 977,84	1 432 139,23	Картометрический метод	25,00	—
2129051	625 987,59	1 432 151,15	Картометрический метод	25,00	—
2129052	625 987,43	1 432 153,47	Картометрический метод	25,00	—
2129053	626 000,36	1 432 169,57	Картометрический метод	25,00	—
2129054	626 006,24	1 432 163,77	Картометрический метод	25,00	—
2129055	626 011,97	1 432 157,50	Картометрический метод	25,00	—
2129056	626 060,62	1 432 178,75	Картометрический метод	25,00	—
2129057	626 115,51	1 432 243,23	Картометрический метод	25,00	—
2129058	626 144,20	1 432 275,00	Картометрический метод	25,00	—
2129059	626 155,07	1 432 287,03	Картометрический метод	25,00	—
2129060	626 120,90	1 432 318,63	Картометрический метод	25,00	—
2129061	626 116,16	1 432 321,54	Картометрический метод	25,00	—
2129062	626 105,76	1 432 334,23	Картометрический метод	25,00	—
2129063	626 098,88	1 432 337,26	Картометрический метод	25,00	—
2129019	626 071,22	1 432 364,12	Картометрический метод	25,00	—
П-1(21)					
2129064	627 819,86	1 431 416,38	Картометрический метод	25,00	—
2129065	627 799,83	1 431 415,12	Картометрический метод	25,00	—
2129066	627 725,06	1 431 410,42	Картометрический метод	25,00	—
2129067	627 721,65	1 431 374,92	Картометрический метод	25,00	—
2129068	627 717,10	1 431 256,56	Картометрический метод	25,00	—
2129069	627 754,96	1 431 215,91	Картометрический метод	25,00	—
2129070	627 769,74	1 431 200,04	Картометрический метод	25,00	—
2129071	627 784,70	1 431 234,53	Картометрический метод	25,00	—
2129072	627 799,52	1 431 292,91	Картометрический метод	25,00	—
2129064	627 819,86	1 431 416,38	Картометрический метод	25,00	—
П-1(22)					
2129073	626 043,43	1 431 682,84	Картометрический метод	25,00	—
2129074	625 997,30	1 431 633,84	Картометрический метод	25,00	—
2129075	625 927,86	1 431 584,24	Картометрический метод	25,00	—
2129076	625 920,13	1 431 568,95	Картометрический метод	25,00	—
2129077	625 923,75	1 431 564,79	Картометрический метод	25,00	—
2129078	625 951,65	1 431 547,20	Картометрический метод	25,00	—
2129079	625 967,09	1 431 533,50	Картометрический метод	25,00	—
2129080	625 983,00	1 431 521,96	Картометрический метод	25,00	—
2129081	625 991,19	1 431 527,57	Картометрический метод	25,00	—
2129082	626 012,83	1 431 542,18	Картометрический метод	25,00	—
2129083	626 024,04	1 431 549,64	Картометрический метод	25,00	—
2129084	626 031,27	1 431 554,94	Картометрический метод	25,00	—
2129085	626 041,20	1 431 562,10	Картометрический метод	25,00	—
2129086	626 059,09	1 431 574,13	Картометрический метод	25,00	—
2129087	626 073,57	1 431 583,72	Картометрический метод	25,00	—
2129088	626 089,33	1 431 594,89	Картометрический метод	25,00	—
2129089	626 095,43	1 431 598,18	Картометрический метод	25,00	—
2129090	626 103,64	1 431 603,20	Картометрический метод	25,00	—
2129091	626 104,33	1 431 608,63	Картометрический метод	25,00	—
2129092	626 104,21	1 431 611,26	Картометрический метод	25,00	—
2129093	626 088,06	1 431 631,17	Картометрический метод	25,00	—

Раздел 2

Сведения о местоположении границ объекта

1	2	3	4	5	6
2129094	626 087,35	1 431 631,24	Картометрический метод	25,00	—
2129095	626 081,96	1 431 640,75	Картометрический метод	25,00	—
2129096	626 077,34	1 431 646,69	Картометрический метод	25,00	—
2129097	626 073,03	1 431 647,81	Картометрический метод	25,00	—
2129098	626 053,95	1 431 670,97	Картометрический метод	25,00	—
2129099	626 047,82	1 431 676,02	Картометрический метод	25,00	—
2129073	626 043,43	1 431 682,84	Картометрический метод	25,00	—
П-1(23)					
2129100	626 619,46	1 431 069,77	Картометрический метод	25,00	—
2129101	626 609,09	1 431 069,68	Картометрический метод	25,00	—
2129102	626 609,15	1 431 047,81	Картометрический метод	25,00	—
2129103	626 595,39	1 431 042,99	Картометрический метод	25,00	—
2129104	626 574,15	1 430 996,79	Картометрический метод	25,00	—
2129105	626 565,90	1 430 981,70	Картометрический метод	25,00	—
2129106	626 558,04	1 430 975,01	Картометрический метод	25,00	—
2129107	626 553,98	1 430 965,66	Картометрический метод	25,00	—
2129108	626 553,85	1 430 952,92	Картометрический метод	25,00	—
2129109	626 558,53	1 430 957,26	Картометрический метод	25,00	—
2129110	626 564,56	1 430 962,86	Картометрический метод	25,00	—
2129111	626 571,52	1 430 956,67	Картометрический метод	25,00	—
2129112	626 565,04	1 430 950,93	Картометрический метод	25,00	—
2129113	626 559,49	1 430 946,02	Картометрический метод	25,00	—
2129114	626 599,14	1 430 897,45	Картометрический метод	25,00	—
2129115	626 607,65	1 430 887,03	Картометрический метод	25,00	—
2129116	626 607,59	1 430 871,14	Картометрический метод	25,00	—
2129117	626 615,91	1 430 869,21	Картометрический метод	25,00	—
2129118	626 630,00	1 430 865,95	Картометрический метод	25,00	—
2129119	626 637,50	1 430 867,21	Картометрический метод	25,00	—
2129120	626 635,53	1 430 878,88	Картометрический метод	25,00	—
2129121	626 639,06	1 430 889,13	Картометрический метод	25,00	—
2129122	626 641,19	1 430 902,66	Картометрический метод	25,00	—
2129123	626 635,37	1 430 915,40	Картометрический метод	25,00	—
2129124	626 628,65	1 430 946,04	Картометрический метод	25,00	—
2129125	626 631,21	1 430 954,42	Картометрический метод	25,00	—
2129126	626 629,01	1 430 967,08	Картометрический метод	25,00	—
2129127	626 631,70	1 430 972,92	Картометрический метод	25,00	—
2129128	626 628,76	1 431 017,35	Картометрический метод	25,00	—
2129129	626 626,71	1 431 020,47	Картометрический метод	25,00	—
2129100	626 619,46	1 431 069,77	Картометрический метод	25,00	—
П-1(24)					
2129130	626 079,00	1 431 188,10	Картометрический метод	25,00	—
2129131	626 055,90	1 431 188,10	Картометрический метод	25,00	—
2129132	626 048,75	1 431 185,25	Картометрический метод	25,00	—
2129133	626 074,10	1 431 104,55	Картометрический метод	25,00	—
2129134	626 079,88	1 431 084,41	Картометрический метод	25,00	—
2129135	626 083,23	1 431 073,86	Картометрический метод	25,00	—
2129136	626 092,71	1 431 076,41	Картометрический метод	25,00	—
2129137	626 094,93	1 431 068,38	Картометрический метод	25,00	—
2129138	626 100,74	1 431 053,78	Картометрический метод	25,00	—
2129139	626 128,06	1 431 067,81	Картометрический метод	25,00	—
2129140	626 114,15	1 431 106,01	Картометрический метод	25,00	—
2129141	626 136,75	1 431 109,65	Картометрический метод	25,00	—
2129142	626 133,45	1 431 140,50	Картометрический метод	25,00	—
2129143	626 162,50	1 431 144,85	Картометрический метод	25,00	—
2129144	626 105,20	1 431 184,65	Картометрический метод	25,00	—

Раздел 2

Сведения о местоположении границ объекта

1	2	3	4	5	6
2129145	626 085,20	1 431 180,45	Картометрический метод	25,00	—
2129130	626 079,00	1 431 188,10	Картометрический метод	25,00	—
П-1(25)					
2129146	626 615,73	1 432 065,31	Картометрический метод	25,00	—
2129147	626 591,10	1 432 033,21	Картометрический метод	25,00	—
2129148	626 578,91	1 432 021,95	Картометрический метод	25,00	—
2129149	626 553,77	1 431 992,60	Картометрический метод	25,00	—
2129150	626 555,28	1 431 989,03	Картометрический метод	25,00	—
2129151	626 609,91	1 431 944,62	Картометрический метод	25,00	—
2129152	626 610,64	1 431 945,65	Картометрический метод	25,00	—
2129153	626 654,02	1 432 006,20	Картометрический метод	25,00	—
2129154	626 663,98	1 432 013,13	Картометрический метод	25,00	—
2129155	626 642,19	1 432 031,33	Картометрический метод	25,00	—
2129156	626 650,06	1 432 040,39	Картометрический метод	25,00	—
2129146	626 615,73	1 432 065,31	Картометрический метод	25,00	—
П-1(26)					
2129157	626 542,75	1 431 159,74	Картометрический метод	25,00	—
2129158	626 517,37	1 431 153,17	Картометрический метод	25,00	—
2129159	626 478,88	1 431 094,38	Картометрический метод	25,00	—
2129160	626 472,09	1 431 062,66	Картометрический метод	25,00	—
2129161	626 483,16	1 431 057,10	Картометрический метод	25,00	—
2129162	626 481,08	1 431 052,22	Картометрический метод	25,00	—
2129163	626 469,84	1 431 058,12	Картометрический метод	25,00	—
2129164	626 449,34	1 431 015,62	Картометрический метод	25,00	—
2129165	626 484,57	1 431 002,47	Картометрический метод	25,00	—
2129166	626 505,81	1 431 032,64	Картометрический метод	25,00	—
2129157	626 542,75	1 431 159,74	Картометрический метод	25,00	—
П-1(27)					
2129167	626 552,15	1 431 147,50	Картометрический метод	25,00	—
2129168	626 550,40	1 431 143,93	Картометрический метод	25,00	—
2129169	626 548,43	1 431 142,15	Картометрический метод	25,00	—
2129170	626 543,38	1 431 126,02	Картометрический метод	25,00	—
2129171	626 531,16	1 431 089,28	Картометрический метод	25,00	—
2129172	626 522,73	1 431 058,24	Картометрический метод	25,00	—
2129173	626 520,60	1 431 042,48	Картометрический метод	25,00	—
2129174	626 521,47	1 431 008,24	Картометрический метод	25,00	—
2129175	626 527,52	1 431 002,24	Картометрический метод	25,00	—
2129176	626 531,16	1 431 005,91	Картометрический метод	25,00	—
2129177	626 528,79	1 431 008,21	Картометрический метод	25,00	—
2129178	626 532,20	1 431 010,70	Картометрический метод	25,00	—
2129179	626 533,82	1 431 011,06	Картометрический метод	25,00	—
2129180	626 548,66	1 431 030,21	Картометрический метод	25,00	—
2129181	626 550,64	1 431 029,37	Картометрический метод	25,00	—
2129182	626 558,20	1 431 040,24	Картометрический метод	25,00	—
2129183	626 564,99	1 431 052,01	Картометрический метод	25,00	—
2129184	626 571,34	1 431 066,49	Картометрический метод	25,00	—
2129185	626 577,55	1 431 084,43	Картометрический метод	25,00	—
2129186	626 580,48	1 431 096,52	Картометрический метод	25,00	—
2129187	626 584,85	1 431 129,46	Картометрический метод	25,00	—
2129188	626 583,90	1 431 129,59	Картометрический метод	25,00	—
2129189	626 584,37	1 431 133,04	Картометрический метод	25,00	—
2129190	626 582,77	1 431 133,25	Картометрический метод	25,00	—
2129191	626 582,52	1 431 146,20	Картометрический метод	25,00	—
2129192	626 563,74	1 431 145,18	Картометрический метод	25,00	—
2129193	626 559,78	1 431 145,68	Картометрический метод	25,00	—

Раздел 2

Сведения о местоположении границ объекта

1	2	3	4	5	6
2129194	626 556,63	1 431 146,95	Картометрический метод	25,00	—
2129167	626 552,15	1 431 147,50	Картометрический метод	25,00	—
П-1(28)					
2129195	625 984,54	1 431 928,44	Картометрический метод	25,00	—
2129196	625 954,97	1 431 893,11	Картометрический метод	25,00	—
2129197	625 972,60	1 431 873,99	Картометрический метод	25,00	—
2129198	625 958,58	1 431 775,39	Картометрический метод	25,00	—
2129199	625 961,18	1 431 782,82	Картометрический метод	25,00	—
2129200	625 986,65	1 431 819,23	Картометрический метод	25,00	—
2129201	625 993,73	1 431 822,26	Картометрический метод	25,00	—
2129202	626 022,71	1 431 856,55	Картометрический метод	25,00	—
2129203	626 024,63	1 431 860,78	Картометрический метод	25,00	—
2129204	626 016,95	1 431 869,00	Картометрический метод	25,00	—
2129205	625 990,76	1 431 902,68	Картометрический метод	25,00	—
2129195	625 984,54	1 431 928,44	Картометрический метод	25,00	—
П-1(29)					
2129206	626 849,61	1 431 500,65	Картометрический метод	25,00	—
2129207	626 832,97	1 431 493,21	Картометрический метод	25,00	—
2129208	626 825,97	1 431 477,38	Картометрический метод	25,00	—
2129209	626 825,32	1 431 469,52	Картометрический метод	25,00	—
2129210	626 823,79	1 431 448,24	Картометрический метод	25,00	—
2129211	626 817,83	1 431 439,63	Картометрический метод	25,00	—
2129212	626 817,33	1 431 433,00	Картометрический метод	25,00	—
2129213	626 817,09	1 431 426,25	Картометрический метод	25,00	—
2129214	626 826,09	1 431 417,11	Картометрический метод	25,00	—
2129215	626 840,67	1 431 419,03	Картометрический метод	25,00	—
2129216	626 865,97	1 431 434,78	Картометрический метод	25,00	—
2129217	626 871,22	1 431 450,55	Картометрический метод	25,00	—
2129218	626 860,13	1 431 457,73	Картометрический метод	25,00	—
2129206	626 849,61	1 431 500,65	Картометрический метод	25,00	—
П-1(30)					
2129219	626 299,09	1 430 899,93	Картометрический метод	25,00	—
2129220	626 288,44	1 430 885,19	Картометрический метод	25,00	—
2129221	626 269,88	1 430 857,29	Картометрический метод	25,00	—
2129222	626 274,31	1 430 854,66	Картометрический метод	25,00	—
2129223	626 269,81	1 430 847,27	Картометрический метод	25,00	—
2129224	626 285,84	1 430 835,64	Картометрический метод	25,00	—
2129225	626 298,36	1 430 848,95	Картометрический метод	25,00	—
2129226	626 317,79	1 430 872,34	Картометрический метод	25,00	—
2129227	626 328,15	1 430 879,02	Картометрический метод	25,00	—
2129219	626 299,09	1 430 899,93	Картометрический метод	25,00	—
П-1(31)					
2129228	627 519,59	1 429 645,28	Картометрический метод	25,00	—
2129229	627 501,10	1 429 635,59	Картометрический метод	25,00	—
2129230	627 527,62	1 429 581,34	Картометрический метод	25,00	—
2129231	627 548,68	1 429 591,67	Картометрический метод	25,00	—
2129232	627 533,85	1 429 623,21	Картометрический метод	25,00	—
2129228	627 519,59	1 429 645,28	Картометрический метод	25,00	—
3. Сведения о характерных точках части (частей) границы объекта					
1	2	3	4	5	6
—	—	—	—	—	—

Раздел 3

Сведения о местоположении измененных (уточненных) границ объекта

1. Система координат МСК-51

2. Сведения о характерных точках границ объекта

Обозначение характерных точек границы	Существующие координаты, м		Измененные (уточненные) координаты, м		Метод определения координат характерной точки	Средняя квадратическая погрешность положения характерной точки (Mt), м	Описание обозначения точки на местности (при наличии)
	X	Y	X	Y			
1	2	3	4	5	6	7	8
—	—	—	—	—	—	—	—
3. Сведения о характерных точках части (частей) границы объекта							
1	2	3	4	5	6	7	8
—	—	—	—	—	—	—	—

Раздел 4
План границ объекта



Масштаб 1:60 000

Используемые условные знаки и обозначения:



- Граница муниципального образования



- Граница населенного пункта



- Границы земельных участков



- П-1 Зона размещения производственных и коммунально-складских объектов

Подпись _____ Дата « 17 » _____ мая 20 24 г.

Место для оттиска печати (при наличии) лица, составившего описание местоположения границ объекта

Прохождение границы		Описание прохождения границы
от точки	до точки	
1	2	3
—	—	—

ОПИСАНИЕ МЕСТОПОЛОЖЕНИЯ ГРАНИЦ
Зона размещения объектов инженерной инфраструктуры (И-1)

(наименование объекта, местоположение границ которого описано (далее - объект))

Раздел 1

Сведения об объекте

№ п/п	Характеристики объекта	Описание характеристик
1	2	3
1	Местоположение объекта	Мурманская область, р-н Кольский, пгт Мурмаши
2	Площадь объекта ± величина погрешности определения площади ($P \pm \Delta P$)	661 004 м² ± 25 м²
3	Иные характеристики объекта	<p>Вид объекта реестра границ: Территориальная зона</p> <p>Виды разрешенного использования земельных участков, расположенных в территориальной зоне:</p> <p>Основной вид разрешенного использования: Коммунальное обслуживание</p> <p>Вспомогательные виды: Склад, Служебные гаражи, Складские площадки</p> <p>Основной вид разрешенного использования: Связь</p> <p>Вспомогательные виды: Склад, Служебные гаражи, Складские площадки</p> <p>Основной вид разрешенного использования: Земельные участки (территории) общего пользования</p> <p>Вспомогательные виды: Склад, Служебные гаражи, Складские площадки</p> <p>Условно разрешенный вид разрешенного использования: Легкая промышленность</p> <p>Вспомогательные виды: Склад, Служебные гаражи, Складские площадки</p> <p>Условно разрешенный вид разрешенного использования: Пищевая промышленность</p> <p>Вспомогательные виды: Склад, Служебные гаражи, Складские площадки</p> <p>Условно разрешенный вид разрешенного использования: Строительная промышленность</p> <p>Вспомогательные виды: Склад, Служебные гаражи, Складские площадки</p>

Раздел 2

Сведения о местоположении границ объекта

1. Система координат МСК-51

2. Сведения о характерных точках границ объекта

Обозначение характерных точек границ	Координаты, м		Метод определения координат характерной точки	Средняя квадратическая погрешность положения характерной точки (Mt), м	Описание обозначения точки на местности (при наличии)
	X	Y			
1	2	3	4	5	6
И-1(1)					
1	627 584,64	1 429 181,45	Картометрический метод	25,00	—
2	627 588,18	1 429 181,10		25,00	
3	627 593,80	1 429 180,49		25,00	
4	627 593,51	1 429 173,82		25,00	
5	627 592,26	1 429 165,67		25,00	
6	627 589,14	1 429 159,45		25,00	
7	627 581,38	1 429 152,39		25,00	
8	627 570,87	1 429 150,53		25,00	
9	627 500,02	1 429 154,49		25,00	
10	627 475,73	1 429 153,30		25,00	
11	627 443,02	1 429 147,48		25,00	
12	627 393,21	1 429 138,19		25,00	
13	627 365,93	1 429 133,80		25,00	
14	627 316,18	1 429 120,50		25,00	
15	627 274,30	1 429 110,99		25,00	
16	627 233,12	1 429 103,21		25,00	
17	627 214,27	1 429 099,09		25,00	
18	627 170,55	1 429 086,78		25,00	
19	627 114,23	1 429 057,39		25,00	
20	627 118,88	1 429 049,31		25,00	
21	627 139,30	1 429 012,08		25,00	
22	627 132,83	1 428 994,38		25,00	
23	627 130,31	1 428 990,31		25,00	
24	627 121,23	1 428 982,41		25,00	
25	627 111,21	1 428 975,92		25,00	
26	627 099,95	1 428 967,27		25,00	
27	627 080,80	1 428 953,29		25,00	
28	627 081,39	1 428 943,75		25,00	
29	627 070,43	1 428 939,23		25,00	
30	627 042,54	1 428 926,31		25,00	
31	627 029,55	1 428 920,40		25,00	
32	627 021,92	1 428 911,35		25,00	
33	627 007,67	1 428 902,86		25,00	
34	626 955,80	1 428 874,44		25,00	
35	626 953,73	1 428 873,18		25,00	
36	626 949,37	1 428 871,60		25,00	
37	626 939,12	1 428 865,74		25,00	
38	626 892,03	1 428 924,59		25,00	
39	626 909,39	1 428 940,22		25,00	
40	626 924,39	1 428 961,66		25,00	
41	626 931,75	1 428 976,14		25,00	
42	626 936,72	1 428 980,89		25,00	
43	626 958,07	1 428 982,48		25,00	
44	626 960,07	1 428 989,25		25,00	
45	626 964,56	1 428 994,45		25,00	
46	626 964,92	1 428 998,91		25,00	

Раздел 2

Сведения о местоположении границ объекта					
1	2	3	4	5	6
47	626 967,00	1 429 007,42	Картометрический метод	25,00	—
48	626 975,37	1 429 012,82		25,00	
49	626 979,68	1 429 022,40		25,00	
50	626 984,16	1 429 027,46		25,00	
51	626 996,18	1 429 029,03		25,00	
52	627 000,13	1 429 032,83		25,00	
53	627 006,78	1 429 038,62		25,00	
54	627 049,90	1 429 061,82		25,00	
55	627 063,89	1 429 066,68		25,00	
56	627 068,16	1 429 062,65		25,00	
57	627 077,95	1 429 060,98		25,00	
58	627 083,91	1 429 066,18		25,00	
59	627 097,95	1 429 086,07		25,00	
60	627 098,69	1 429 084,74		25,00	
61	627 111,45	1 429 062,12		25,00	
62	627 166,63	1 429 091,60		25,00	
63	627 212,91	1 429 104,94		25,00	
64	627 231,88	1 429 108,90		25,00	
65	627 274,18	1 429 116,99		25,00	
66	627 314,39	1 429 125,80		25,00	
67	627 365,47	1 429 139,71		25,00	
68	627 391,81	1 429 143,77		25,00	
69	627 441,41	1 429 153,01		25,00	
70	627 474,69	1 429 158,39		25,00	
71	627 502,07	1 429 160,06		25,00	
72	627 571,16	1 429 155,72		25,00	
73	627 579,02	1 429 158,03		25,00	
74	627 585,45	1 429 164,65		25,00	
75	627 587,51	1 429 170,04		25,00	
76	627 583,94	1 429 170,45		25,00	
1	627 584,64	1 429 181,45		25,00	
И-1(2)					
77	623 737,59	1 427 164,88	Картометрический метод	25,00	—
78	623 753,82	1 427 146,92		25,00	
79	623 756,58	1 427 143,88		25,00	
80	623 762,31	1 427 137,36		25,00	
81	623 767,10	1 427 132,23		25,00	
82	623 772,58	1 427 125,87		25,00	
83	623 787,32	1 427 108,68		25,00	
84	623 760,17	1 427 083,96		25,00	
85	623 714,90	1 427 043,74		25,00	
86	623 666,41	1 427 093,71		25,00	
77	623 737,59	1 427 164,88		25,00	
И-1(3)					
87	624 233,55	1 427 652,18	Картометрический метод	25,00	—
88	624 262,01	1 427 614,48		25,00	
89	624 206,80	1 427 522,67		25,00	
90	624 158,70	1 427 568,76		25,00	
87	624 233,55	1 427 652,18		25,00	
И-1(4)					
91	627 049,33	1 431 656,13	Картометрический метод	25,00	—
92	627 019,91	1 431 675,30		25,00	
93	627 008,93	1 431 723,03		25,00	
94	627 096,28	1 431 763,91		25,00	
95	627 098,31	1 431 759,42		25,00	

Раздел 2

Сведения о местоположении границ объекта					
1	2	3	4	5	6
96	627 109,19	1 431 764,00	Картометрический метод	25,00	—
97	627 104,32	1 431 774,68		25,00	
98	627 110,24	1 431 777,72		25,00	
99	627 107,08	1 431 784,03		25,00	
100	627 101,32	1 431 781,23		25,00	
101	627 095,31	1 431 794,38		25,00	
102	627 071,40	1 431 847,81		25,00	
103	627 102,90	1 431 820,58		25,00	
104	627 133,02	1 431 795,23		25,00	
105	627 110,16	1 431 863,75		25,00	
106	627 042,27	1 431 865,12		25,00	
107	626 965,76	1 431 839,82		25,00	
108	626 920,20	1 431 798,53		25,00	
109	626 893,94	1 431 804,30		25,00	
110	626 849,67	1 431 777,74		25,00	
111	626 808,13	1 431 829,95		25,00	
112	626 813,00	1 431 840,27		25,00	
113	626 824,31	1 431 847,40		25,00	
114	626 836,27	1 431 851,36		25,00	
115	626 851,14	1 431 874,28		25,00	
116	626 857,48	1 431 895,83		25,00	
117	626 868,68	1 431 915,31		25,00	
118	626 874,38	1 431 915,22		25,00	
119	626 882,45	1 431 900,04		25,00	
120	626 896,70	1 431 896,96		25,00	
121	626 911,59	1 431 915,23		25,00	
122	626 925,49	1 431 915,26		25,00	
123	626 932,99	1 431 921,55		25,00	
124	626 943,21	1 431 935,14		25,00	
125	626 947,35	1 431 944,07		25,00	
126	626 939,92	1 431 949,04		25,00	
127	626 954,21	1 431 960,67		25,00	
128	626 956,26	1 431 969,99		25,00	
129	626 953,06	1 431 979,49		25,00	
130	626 943,49	1 431 988,34		25,00	
131	626 930,58	1 431 991,04		25,00	
132	626 929,32	1 431 996,26		25,00	
133	626 932,86	1 432 002,36		25,00	
134	626 944,41	1 432 017,73		25,00	
135	626 964,15	1 432 029,92		25,00	
136	626 973,65	1 432 042,62		25,00	
137	626 977,52	1 432 063,12		25,00	
138	626 985,24	1 432 067,34		25,00	
139	627 005,84	1 432 124,33		25,00	
140	626 992,06	1 432 134,71		25,00	
141	626 981,07	1 432 142,98		25,00	
142	626 972,19	1 432 149,66		25,00	
143	626 970,81	1 432 151,28		25,00	
144	626 896,23	1 432 207,01		25,00	
145	626 876,29	1 432 220,43		25,00	
146	626 851,70	1 432 186,86		25,00	
147	626 826,72	1 432 153,10		25,00	
148	626 803,18	1 432 121,04		25,00	
149	626 795,70	1 432 110,83		25,00	
150	626 778,65	1 432 088,75		25,00	

Раздел 2

Сведения о местоположении границ объекта					
1	2	3	4	5	6
151	626 743,83	1 432 043,04	Картометрический метод	25,00	—
152	626 717,92	1 432 008,09		25,00	
153	626 672,65	1 431 947,55		25,00	
154	626 664,31	1 431 931,62		25,00	
155	626 656,59	1 431 917,79		25,00	
156	626 654,13	1 431 913,78		25,00	
157	626 651,11	1 431 909,18		25,00	
158	626 649,26	1 431 905,91		25,00	
159	626 648,64	1 431 904,57		25,00	
160	626 645,81	1 431 905,86		25,00	
161	626 635,70	1 431 883,22		25,00	
162	626 637,14	1 431 882,60		25,00	
163	626 636,20	1 431 879,86		25,00	
164	626 633,81	1 431 852,49		25,00	
165	626 630,28	1 431 815,54		25,00	
166	626 628,25	1 431 791,78		25,00	
167	626 625,70	1 431 762,91		25,00	
168	626 615,71	1 431 763,37		25,00	
169	626 611,46	1 431 715,78		25,00	
170	626 616,87	1 431 694,34		25,00	
171	626 616,78	1 431 688,14		25,00	
172	626 616,35	1 431 660,74		25,00	
173	626 636,04	1 431 660,03		25,00	
174	626 646,14	1 431 659,97		25,00	
175	626 653,34	1 431 657,96		25,00	
176	626 651,67	1 431 701,40		25,00	
177	626 656,45	1 431 728,37		25,00	
178	626 671,43	1 431 765,69		25,00	
179	626 698,06	1 431 798,83		25,00	
180	626 736,70	1 431 829,78		25,00	
181	626 799,78	1 431 746,87		25,00	
182	626 808,89	1 431 709,82		25,00	
183	626 795,97	1 431 695,92		25,00	
184	626 811,30	1 431 665,58		25,00	
185	626 849,61	1 431 500,65		25,00	
186	626 860,13	1 431 457,73		25,00	
187	626 871,22	1 431 450,55		25,00	
188	626 881,41	1 431 446,87		25,00	
189	626 892,09	1 431 449,84		25,00	
190	626 916,23	1 431 462,38		25,00	
191	626 923,28	1 431 462,36		25,00	
192	626 955,15	1 431 455,90		25,00	
193	626 963,07	1 431 453,33		25,00	
194	626 971,03	1 431 474,31		25,00	
195	626 972,70	1 431 478,73		25,00	
196	626 976,23	1 431 510,70		25,00	
197	626 978,62	1 431 523,01		25,00	
198	626 986,01	1 431 548,31		25,00	
199	627 011,16	1 431 626,00		25,00	
200	627 017,69	1 431 631,43		25,00	
201	627 023,15	1 431 625,06		25,00	
202	627 028,08	1 431 624,81		25,00	
203	627 035,70	1 431 644,89		25,00	
204	627 120,98	1 431 601,10		25,00	
205	627 165,11	1 431 615,95		25,00	

Раздел 2

Сведения о местоположении границ объекта					
1	2	3	4	5	6
206	627 176,04	1 431 619,63	Картометрический метод	25,00	—
207	627 227,15	1 431 636,83		25,00	
208	627 382,48	1 431 637,09		25,00	
209	627 431,07	1 431 620,07		25,00	
210	627 456,98	1 431 589,26		25,00	
211	627 471,91	1 431 546,32		25,00	
212	627 477,88	1 431 396,61		25,00	
213	627 478,37	1 431 384,44		25,00	
214	627 434,58	1 431 386,15		25,00	
215	627 433,54	1 431 368,26		25,00	
216	627 432,76	1 431 354,81		25,00	
217	627 431,94	1 431 340,64		25,00	
218	627 431,07	1 431 325,64		25,00	
219	627 429,10	1 431 291,81		25,00	
220	627 465,12	1 431 279,84		25,00	
221	627 473,92	1 431 276,92		25,00	
222	627 479,97	1 431 274,91		25,00	
223	627 487,85	1 431 272,29		25,00	
224	627 496,51	1 431 269,41		25,00	
225	627 540,72	1 431 258,03		25,00	
226	627 547,50	1 431 256,28		25,00	
227	627 549,71	1 431 256,28		25,00	
228	627 567,01	1 431 256,31		25,00	
229	627 590,22	1 431 256,36		25,00	
230	627 599,48	1 431 256,36		25,00	
231	627 612,92	1 431 256,39		25,00	
232	627 645,89	1 431 256,44		25,00	
233	627 650,55	1 431 256,45		25,00	
234	627 687,02	1 431 256,51		25,00	
235	627 717,10	1 431 256,56		25,00	
236	627 721,65	1 431 374,92		25,00	
237	627 725,06	1 431 410,42		25,00	
238	627 799,83	1 431 415,12		25,00	
239	627 819,86	1 431 416,38		25,00	
240	628 017,99	1 431 479,57		25,00	
241	628 019,65	1 431 474,14		25,00	
242	628 031,65	1 431 477,45		25,00	
243	628 028,59	1 431 486,45		25,00	
244	628 086,22	1 431 503,25		25,00	
245	628 082,96	1 431 512,50		25,00	
246	628 078,71	1 431 525,42		25,00	
247	628 022,12	1 431 510,51		25,00	
248	628 013,64	1 431 540,14		25,00	
249	628 012,50	1 431 544,11		25,00	
250	628 011,40	1 431 547,53		25,00	
251	627 983,57	1 431 609,08		25,00	
252	627 947,39	1 431 667,90		25,00	
253	627 940,36	1 431 682,02		25,00	
254	627 934,63	1 431 696,31		25,00	
255	627 931,26	1 431 707,81		25,00	
256	627 928,25	1 431 719,76		25,00	
257	627 926,93	1 431 724,53		25,00	
258	627 926,65	1 431 726,14		25,00	
259	627 926,57	1 431 727,09		25,00	
260	627 926,28	1 431 731,19		25,00	

Раздел 2

Сведения о местоположении границ объекта					
1	2	3	4	5	6
261	627 925,99	1 431 735,00	Картометрический метод	25,00	—
262	627 925,44	1 431 741,01		25,00	
263	627 925,05	1 431 741,72		25,00	
264	627 924,45	1 431 741,87		25,00	
265	627 923,95	1 431 741,68		25,00	
266	627 908,27	1 431 736,68		25,00	
267	627 868,10	1 431 763,29		25,00	
268	627 862,52	1 431 806,95		25,00	
269	627 842,25	1 431 818,38		25,00	
270	627 821,99	1 431 830,82		25,00	
271	627 809,69	1 431 827,91		25,00	
272	627 811,60	1 431 811,68		25,00	
273	627 799,16	1 431 798,65		25,00	
274	627 788,64	1 431 778,51		25,00	
275	627 791,48	1 431 756,17		25,00	
276	627 817,56	1 431 719,30		25,00	
277	627 831,74	1 431 712,03		25,00	
278	627 832,43	1 431 687,66		25,00	
279	627 825,07	1 431 670,54		25,00	
280	627 815,55	1 431 641,26		25,00	
281	627 798,99	1 431 628,29		25,00	
282	627 783,71	1 431 594,62		25,00	
283	627 758,29	1 431 608,97		25,00	
284	627 693,71	1 431 608,14		25,00	
285	627 642,45	1 431 598,09		25,00	
286	627 616,23	1 431 584,10		25,00	
287	627 575,22	1 431 580,80		25,00	
288	627 519,62	1 431 587,97		25,00	
289	627 487,71	1 431 507,86		25,00	
290	627 480,43	1 431 591,69		25,00	
291	627 460,66	1 431 631,91		25,00	
292	627 380,06	1 431 664,43		25,00	
293	627 213,41	1 431 663,15		25,00	
294	627 144,36	1 431 642,29	25,00		
295	627 124,98	1 431 636,44	25,00		
296	627 119,78	1 431 637,79	25,00		
297	627 094,33	1 431 644,42	25,00		
298	627 077,66	1 431 648,76	25,00		
91	627 049,33	1 431 656,13	25,00		
И-1(5)					
299	625 716,28	1 432 755,94	Картометрический метод	25,00	—
300	625 580,57	1 432 692,29		25,00	
301	625 567,59	1 432 686,18		25,00	
302	625 535,98	1 432 671,34		25,00	
303	625 559,55	1 432 626,97		25,00	
304	625 568,91	1 432 606,35		25,00	
305	625 580,20	1 432 604,35		25,00	
306	625 599,33	1 432 613,41		25,00	
307	625 600,83	1 432 598,24		25,00	
308	625 628,62	1 432 547,05		25,00	
309	625 645,78	1 432 515,02		25,00	
310	625 645,31	1 432 514,77		25,00	
311	625 648,43	1 432 508,74		25,00	
312	625 650,71	1 432 504,73		25,00	
313	625 640,69	1 432 500,60		25,00	

Раздел 2

Сведения о местоположении границ объекта					
1	2	3	4	5	6
314	625 636,34	1 432 510,24	Картометрический метод	25,00	—
315	625 612,26	1 432 501,23		25,00	
316	625 618,16	1 432 488,56		25,00	
317	625 605,36	1 432 482,92		25,00	
318	625 601,82	1 432 482,87		25,00	
319	625 616,97	1 432 474,46		25,00	
320	625 615,12	1 432 477,33		25,00	
321	625 616,40	1 432 482,24		25,00	
322	625 619,75	1 432 485,33		25,00	
323	625 653,01	1 432 500,57		25,00	
324	625 668,59	1 432 470,53		25,00	
325	625 669,69	1 432 467,92		25,00	
326	625 676,45	1 432 450,59		25,00	
327	625 695,39	1 432 411,49		25,00	
328	625 703,70	1 432 395,01		25,00	
329	625 706,51	1 432 389,43		25,00	
330	625 714,36	1 432 374,74		25,00	
331	625 732,44	1 432 339,75		25,00	
332	625 739,86	1 432 325,53		25,00	
333	625 742,08	1 432 323,79		25,00	
334	625 771,73	1 432 310,60		25,00	
335	625 791,84	1 432 301,33		25,00	
336	625 812,17	1 432 310,03		25,00	
337	625 820,07	1 432 314,59		25,00	
338	625 825,52	1 432 317,26		25,00	
339	625 827,94	1 432 319,10		25,00	
340	625 835,78	1 432 324,37		25,00	
341	625 840,92	1 432 327,71		25,00	
342	625 880,62	1 432 351,64		25,00	
343	625 882,22	1 432 354,35		25,00	
344	625 884,27	1 432 360,10		25,00	
345	625 883,67	1 432 378,68		25,00	
346	625 885,38	1 432 390,96		25,00	
347	625 886,32	1 432 393,83		25,00	
348	625 884,54	1 432 421,44		25,00	
349	625 881,23	1 432 449,83		25,00	
350	625 879,00	1 432 498,88		25,00	
351	625 878,15	1 432 501,91		25,00	
352	625 851,47	1 432 557,61		25,00	
353	625 849,10	1 432 563,31		25,00	
354	625 844,31	1 432 572,81		25,00	
355	625 797,31	1 432 668,00		25,00	
356	625 779,71	1 432 697,43		25,00	
357	625 749,05	1 432 683,66		25,00	
299	625 716,28	1 432 755,94		25,00	
И-1(6)					
358	624 988,07	1 430 329,91	Картометрический метод	25,00	—
359	624 989,23	1 430 369,86		25,00	
361	624 932,06	1 430 413,28		25,00	
362	624 677,63	1 430 426,62		25,00	
363	624 667,34	1 430 291,02		25,00	
364	624 666,77	1 430 285,34		25,00	
365	624 668,99	1 430 265,41		25,00	
366	624 699,59	1 430 176,64		25,00	
367	624 703,94	1 430 167,07		25,00	

Раздел 2

Сведения о местоположении границ объекта					
1	2	3	4	5	6
368	624 706,72	1 430 161,89	Картометрический метод	25,00	—
369	624 713,92	1 430 158,99		25,00	
370	624 720,70	1 430 157,60		25,00	
371	624 746,23	1 430 163,15		25,00	
372	624 768,77	1 430 171,54		25,00	
373	624 789,33	1 430 171,99		25,00	
374	624 790,04	1 430 148,26		25,00	
375	624 799,57	1 430 148,55		25,00	
376	624 816,73	1 430 151,34		25,00	
377	624 828,16	1 430 152,89		25,00	
378	624 833,77	1 430 154,67		25,00	
379	624 835,88	1 430 148,96		25,00	
380	624 859,47	1 430 157,81		25,00	
381	624 877,40	1 430 163,94		25,00	
382	624 893,48	1 430 160,87		25,00	
383	624 984,21	1 430 197,56		25,00	
384	624 984,26	1 430 199,52		25,00	
358	624 988,07	1 430 329,91		25,00	
И-1(7)					
385	624 943,79	1 429 832,90	Картометрический метод	25,00	—
386	624 836,00	1 430 056,80		25,00	
387	624 773,00	1 430 051,84		25,00	
388	624 823,97	1 429 820,77		25,00	
389	624 913,76	1 429 693,98		25,00	
385	624 943,79	1 429 832,90		25,00	
И-1(8)					
390	625 947,99	1 430 539,78	Картометрический метод	25,00	—
391	625 945,24	1 430 539,31		25,00	
392	625 925,18	1 430 535,85		25,00	
393	625 869,18	1 430 526,20		25,00	
394	625 857,54	1 430 511,82		25,00	
395	625 850,25	1 430 510,60		25,00	
396	625 848,51	1 430 510,31		25,00	
397	625 844,30	1 430 509,73		25,00	
398	625 749,43	1 430 496,92		25,00	
399	625 752,31	1 430 478,12		25,00	
400	625 767,77	1 430 377,11		25,00	
401	625 751,41	1 430 374,91		25,00	
402	625 751,89	1 430 368,85		25,00	
403	625 753,24	1 430 351,76		25,00	
404	625 772,45	1 430 352,95		25,00	
405	625 772,51	1 430 350,60		25,00	
406	625 796,72	1 430 351,55		25,00	
407	625 811,94	1 430 353,05		25,00	
408	625 814,86	1 430 358,35		25,00	
409	625 856,47	1 430 367,80		25,00	
410	625 856,67	1 430 370,56		25,00	
411	625 851,98	1 430 395,61		25,00	
412	625 851,33	1 430 404,08		25,00	
413	625 855,39	1 430 405,15		25,00	
414	625 917,29	1 430 419,63		25,00	
415	625 936,19	1 430 433,16		25,00	
416	625 958,72	1 430 464,36		25,00	
390	625 947,99	1 430 539,78		25,00	
И-1(9)					

Раздел 2

Сведения о местоположении границ объекта					
1	2	3	4	5	6
417	627 300,82	1 429 508,33	Картометрический метод	25,00	—
418	627 281,67	1 429 501,50		25,00	
419	627 279,49	1 429 496,60		25,00	
420	627 259,71	1 429 483,81		25,00	
421	627 250,32	1 429 474,13		25,00	
422	627 241,08	1 429 466,65		25,00	
423	627 238,21	1 429 458,53		25,00	
424	627 247,89	1 429 448,10		25,00	
425	627 252,14	1 429 439,33		25,00	
426	627 245,40	1 429 426,39		25,00	
427	627 248,50	1 429 412,13		25,00	
428	627 248,30	1 429 396,89		25,00	
429	627 253,05	1 429 390,06		25,00	
430	627 256,43	1 429 386,05		25,00	
431	627 268,87	1 429 382,11		25,00	
432	627 285,74	1 429 384,61		25,00	
433	627 294,36	1 429 378,54		25,00	
434	627 306,82	1 429 374,04		25,00	
435	627 315,00	1 429 377,73		25,00	
436	627 323,04	1 429 368,41		25,00	
437	627 331,70	1 429 365,07		25,00	
438	627 340,33	1 429 359,52		25,00	
439	627 347,48	1 429 369,77		25,00	
440	627 349,62	1 429 362,12		25,00	
441	627 367,48	1 429 353,77		25,00	
442	627 388,66	1 429 367,71		25,00	
443	627 405,77	1 429 400,29		25,00	
444	627 416,55	1 429 430,05		25,00	
445	627 383,30	1 429 477,59		25,00	
446	627 370,28	1 429 495,35		25,00	
447	627 366,46	1 429 499,33		25,00	
448	627 356,73	1 429 499,51		25,00	
449	627 346,83	1 429 493,63		25,00	
450	627 335,45	1 429 492,67		25,00	
451	627 315,88	1 429 498,35		25,00	
452	627 311,61	1 429 505,46		25,00	
417	627 300,82	1 429 508,33		25,00	
И-1(10)					
453	626 453,23	1 432 594,82	Картометрический метод	25,00	—
454	626 407,38	1 432 574,11		25,00	
455	626 443,75	1 432 491,88		25,00	
456	626 510,42	1 432 435,18		25,00	
457	626 533,73	1 432 442,21		25,00	
458	626 554,16	1 432 452,33		25,00	
459	626 541,99	1 432 480,76		25,00	
460	626 526,79	1 432 544,84		25,00	
461	626 531,95	1 432 552,70		25,00	
462	626 521,92	1 432 559,28		25,00	
463	626 499,77	1 432 577,96		25,00	
464	626 472,36	1 432 566,26		25,00	
465	626 470,12	1 432 566,79		25,00	
453	626 453,23	1 432 594,82		25,00	
И-1(11)					
466	625 640,14	1 431 267,09	Картометрический метод	25,00	—
467	625 608,69	1 431 218,89		25,00	

Раздел 2

Сведения о местоположении границ объекта					
1	2	3	4	5	6
468	625 612,25	1 431 200,73	Картометрический метод	25,00	—
469	625 611,53	1 431 169,14		25,00	
470	625 609,67	1 431 162,64		25,00	
471	625 608,01	1 431 156,85		25,00	
472	625 600,91	1 431 131,78		25,00	
473	625 599,68	1 431 115,15		25,00	
474	625 620,02	1 431 084,19		25,00	
475	625 626,56	1 431 095,58		25,00	
476	625 660,75	1 431 129,10		25,00	
477	625 668,14	1 431 138,44		25,00	
478	625 692,32	1 431 155,06		25,00	
479	625 725,32	1 431 178,68		25,00	
480	625 672,72	1 431 233,36		25,00	
466	625 640,14	1 431 267,09		25,00	
И-1(12)					
481	627 346,93	1 431 237,39	Картометрический метод	25,00	—
482	627 331,10	1 431 184,48		25,00	
483	627 405,06	1 431 168,67		25,00	
484	627 421,69	1 431 173,32		25,00	
485	627 447,37	1 431 180,50		25,00	
486	627 455,49	1 431 182,78		25,00	
487	627 456,36	1 431 193,86		25,00	
488	627 454,78	1 431 201,19		25,00	
489	627 452,18	1 431 207,78		25,00	
490	627 447,55	1 431 211,86		25,00	
491	627 404,47	1 431 222,79		25,00	
492	627 377,56	1 431 229,64		25,00	
481	627 346,93	1 431 237,39		25,00	
И-1(13)					
493	625 271,83	1 430 424,20	Картометрический метод	25,00	—
494	625 286,91	1 430 402,87		25,00	
495	625 319,04	1 430 401,96		25,00	
496	625 435,34	1 430 398,66		25,00	
497	625 436,99	1 430 382,72		25,00	
498	625 431,61	1 430 364,36		25,00	
499	625 433,27	1 430 357,56		25,00	
500	625 437,11	1 430 355,09		25,00	
501	625 447,62	1 430 326,95		25,00	
502	625 463,42	1 430 296,50		25,00	
503	625 460,92	1 430 320,64		25,00	
504	625 436,00	1 430 364,93		25,00	
505	625 471,49	1 430 422,26		25,00	
506	625 444,56	1 430 419,10		25,00	
507	625 401,41	1 430 417,59		25,00	
508	625 400,67	1 430 427,19		25,00	
509	625 318,99	1 430 429,19		25,00	
510	625 267,41	1 430 430,46		25,00	
493	625 271,83	1 430 424,20		25,00	
И-1(14)					
511	625 146,05	1 430 372,32	Картометрический метод	25,00	—
512	625 178,55	1 430 380,14		25,00	
513	625 173,00	1 430 437,52		25,00	
514	625 206,67	1 430 440,97		25,00	
515	625 210,56	1 430 441,37		25,00	
516	625 256,37	1 430 446,06		25,00	

Раздел 2

Сведения о местоположении границ объекта					
1	2	3	4	5	6
517	625 241,77	1 430 461,36	Картометрический метод	25,00	—
518	625 134,81	1 430 444,75		25,00	
519	625 143,97	1 430 385,73		25,00	
520	625 145,26	1 430 377,42		25,00	
511	625 146,05	1 430 372,32		25,00	
И-1(15)					
521	627 531,91	1 429 255,26	Картометрический метод	25,00	—
522	627 527,87	1 429 246,41		25,00	
523	627 524,87	1 429 241,55		25,00	
524	627 519,78	1 429 232,18		25,00	
525	627 514,95	1 429 220,27		25,00	
526	627 520,53	1 429 220,02		25,00	
527	627 525,03	1 429 220,98		25,00	
528	627 531,35	1 429 225,96		25,00	
529	627 535,63	1 429 227,40		25,00	
530	627 550,13	1 429 214,16		25,00	
531	627 566,95	1 429 203,37		25,00	
532	627 567,10	1 429 199,89		25,00	
533	627 572,10	1 429 195,87		25,00	
534	627 574,43	1 429 191,70		25,00	
535	627 576,19	1 429 187,93		25,00	
536	627 579,36	1 429 184,83		25,00	
537	627 584,64	1 429 181,45		25,00	
538	627 588,18	1 429 181,10		25,00	
539	627 593,80	1 429 180,49		25,00	
540	627 595,25	1 429 185,80		25,00	
541	627 599,37	1 429 190,42		25,00	
542	627 603,89	1 429 192,91		25,00	
543	627 608,99	1 429 193,90		25,00	
544	627 657,39	1 429 181,51		25,00	
545	627 673,34	1 429 176,56		25,00	
546	627 675,03	1 429 184,46		25,00	
547	627 659,16	1 429 188,06		25,00	
548	627 593,39	1 429 204,89		25,00	
549	627 599,32	1 429 224,18		25,00	
550	627 594,67	1 429 227,52		25,00	
551	627 590,99	1 429 229,30		25,00	
552	627 585,27	1 429 234,08		25,00	
553	627 582,18	1 429 235,65		25,00	
554	627 572,79	1 429 235,96		25,00	
555	627 568,69	1 429 236,70		25,00	
556	627 556,75	1 429 242,78		25,00	
521	627 531,91	1 429 255,26		25,00	
И-1(16)					
557	625 983,30	1 430 341,25	Картометрический метод	25,00	—
558	625 949,73	1 430 273,30		25,00	
559	625 968,96	1 430 266,56		25,00	
560	626 005,14	1 430 274,08		25,00	
561	626 001,36	1 430 299,10		25,00	
562	626 000,67	1 430 315,19		25,00	
557	625 983,30	1 430 341,25		25,00	
И-1(17)					
563	626 402,31	1 431 118,85	Картометрический метод	25,00	—
564	626 381,80	1 431 087,18		25,00	
565	626 390,49	1 431 079,91		25,00	

Раздел 2

Сведения о местоположении границ объекта					
1	2	3	4	5	6
566	626 415,10	1 431 064,09	Картометрический метод	25,00	—
567	626 436,36	1 431 095,97		25,00	
568	626 439,11	1 431 111,29		25,00	
563	626 402,31	1 431 118,85		25,00	
И-1(18)					
569	627 104,46	1 431 733,95	Картометрический метод	25,00	—
570	627 100,62	1 431 743,07		25,00	
571	627 091,59	1 431 739,13		25,00	
572	627 095,43	1 431 729,65		25,00	
569	627 104,46	1 431 733,95		25,00	
И-1(19)					
573	627 071,11	1 431 682,92	Картометрический метод	25,00	—
574	627 067,26	1 431 692,03		25,00	
575	627 058,24	1 431 688,10		25,00	
576	627 062,08	1 431 678,61		25,00	
573	627 071,11	1 431 682,92		25,00	
И-1(20)					
577	626 852,81	1 431 310,89	Картометрический метод	25,00	—
578	626 846,21	1 431 317,89		25,00	
579	626 838,74	1 431 310,97		25,00	
580	626 845,29	1 431 304,21		25,00	
577	626 852,81	1 431 310,89		25,00	
И-1(21)					
581	627 046,77	1 431 689,82	Картометрический метод	25,00	—
582	627 039,70	1 431 690,34		25,00	
583	627 038,97	1 431 682,41		25,00	
584	627 046,18	1 431 681,88		25,00	
581	627 046,77	1 431 689,82		25,00	
И-1(22)					
585	627 105,63	1 431 814,78	Картометрический метод	25,00	—
586	627 102,50	1 431 820,91		25,00	
587	627 095,75	1 431 817,59		25,00	
588	627 099,15	1 431 811,31		25,00	
585	627 105,63	1 431 814,78		25,00	
И-1(23)					
589	626 846,68	1 431 288,20	Картометрический метод	25,00	—
590	626 845,21	1 431 294,58		25,00	
591	626 838,66	1 431 293,25		25,00	
592	626 840,27	1 431 286,65		25,00	
589	626 846,68	1 431 288,20		25,00	
И-1(24)					
593	626 832,35	1 431 380,77	Картометрический метод	25,00	—
594	626 833,60	1 431 386,23		25,00	
595	626 826,80	1 431 387,78		25,00	
596	626 825,56	1 431 382,32		25,00	
593	626 832,35	1 431 380,77		25,00	
3. Сведения о характерных точках части (частей) границы объекта					
1	2	3	4	5	6
—	—	—	—	—	—

Раздел 3

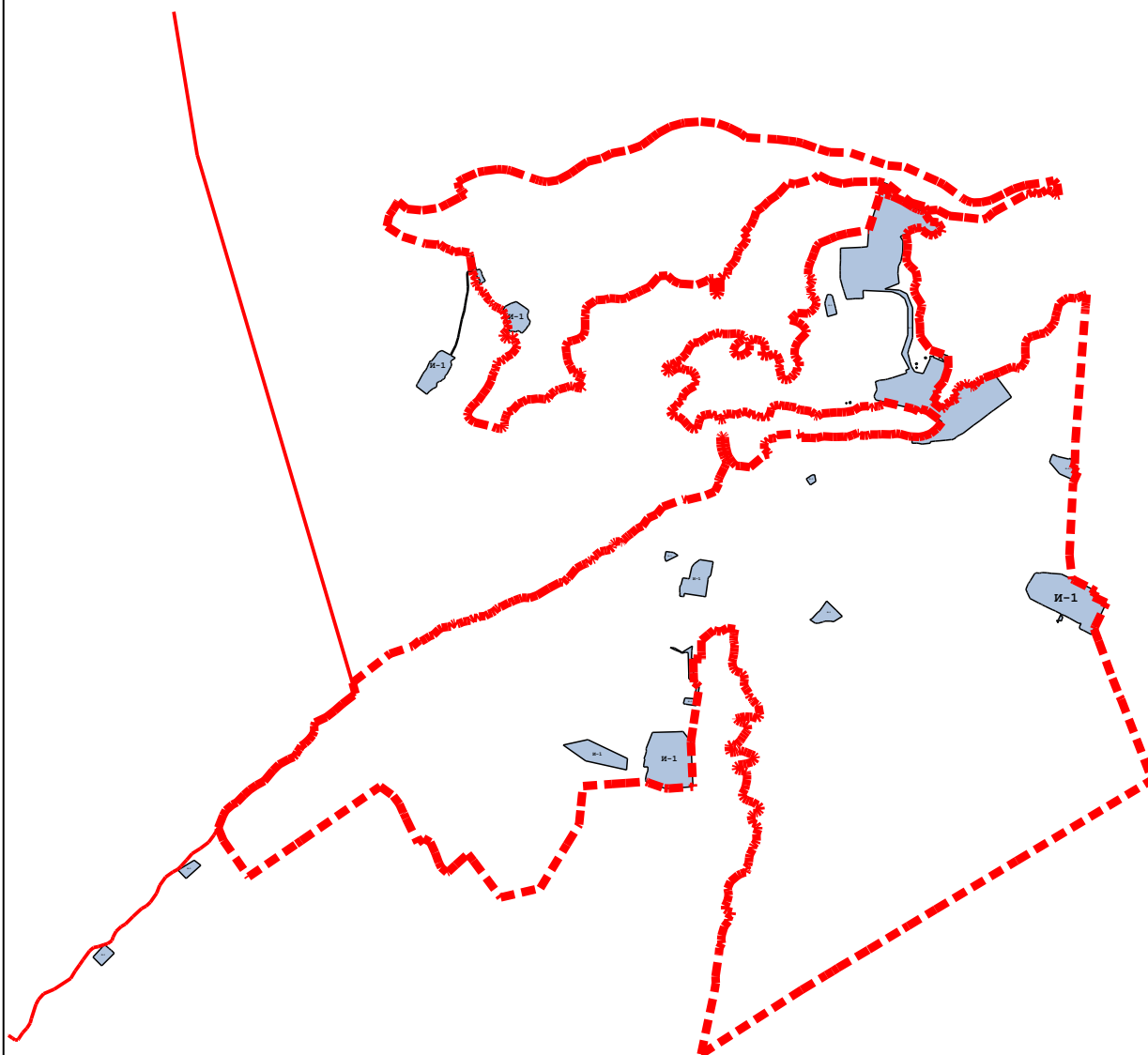
Сведения о местоположении измененных (уточненных) границ объекта

1. Система координат МСК-51

2. Сведения о характерных точках границ объекта





Обозначение характерных точек границы	Существующие координаты, м		Измененные (уточненные) координаты, м		Метод определения координат характерной точки	Средняя квадратическая погрешность положения характерной точки (Mt), м	Описание обозначения точки на местности (при наличии)
	X	Y	X	Y			
1	2	3	4	5	6	7	8
—	—	—	—	—	—	—	—
3. Сведения о характерных точках части (частей) границы объекта							
1	2	3	4	5	6	7	8
—	—	—	—	—	—	—	—

Раздел 4
План границ объекта



Масштаб 1:40 000

Используемые условные знаки и обозначения:

-  - Граница муниципального образования
-  - Граница населенного пункта
-  - Границы земельных участков
-  - И-1 Зона размещения объектов инженерной инфраструктуры

Подпись _____ Дата « 17 » мая 20 24 г.

Место для оттиска печати (при наличии) лица, составившего описание местоположения границ объекта

Прохождение границы		Описание прохождения границы
от точки	до точки	
1	2	3
—	—	—

ОПИСАНИЕ МЕСТОПОЛОЖЕНИЯ ГРАНИЦ
Зона размещения объектов автомобильного транспорта (Т-1)

(наименование объекта, местоположение границ которого описано (далее - объект))

Раздел 1

Сведения об объекте		
№ п/п	Характеристики объекта	Описание характеристик
1	2	3
1	Местоположение объекта	Мурманская область, р-н Кольский, пгт Мурмаши
2	Площадь объекта ± величина погрешности определения площади ($P \pm \Delta P$)	908 956 м ² ± 25 м ²
3	Иные характеристики объекта	Вид объекта реестра границ: Территориальная зона Виды разрешенного использования земельных участков, расположенных в территориальной зоне: Основной вид разрешенного использования: Объекты дорожного сервиса Основной вид разрешенного использования: Причалы для маломерных судов Основной вид разрешенного использования: Водный транспорт Основной вид разрешенного использования: Служебные гаражи Основной вид разрешенного использования: Хранение автотранспорта Основной вид разрешенного использования: Коммунальное обслуживание Основной вид разрешенного использования: Склад Основной вид разрешенного использования: Земельные участки (территории) общего пользования Условно разрешенный вид разрешенного использования: Общественное питание Условно разрешенный вид разрешенного использования: Магазины

Раздел 2

Сведения о местоположении границ объекта

1. Система координат МСК-51

2. Сведения о характерных точках границ объекта

Обозначение характерных точек границ	Координаты, м		Метод определения координат характерной точки	Средняя квадратическая погрешность положения характерной точки (Mt), м	Описание обозначения точки на местности (при наличии)
	X	Y			
1	2	3	4	5	6
Т-1(1)					
2117096	626 921,32	1 432 334,44	Картометрический метод	25,00	—
2117097	626 893,01	1 432 311,39		25,00	
2117098	626 879,80	1 432 292,17		25,00	
2117099	626 873,47	1 432 278,73		25,00	
2117100	626 867,95	1 432 262,07		25,00	
2117101	626 843,98	1 432 276,89		25,00	
2117102	626 786,58	1 432 223,94		25,00	
2117103	626 792,06	1 432 215,33		25,00	
2117104	626 810,32	1 432 199,41		25,00	
2117105	626 790,71	1 432 174,23		25,00	
2117106	626 780,14	1 432 159,10		25,00	
2117107	626 772,36	1 432 148,05		25,00	
2117108	626 743,94	1 432 116,71		25,00	
2117109	626 663,98	1 432 013,13		25,00	
2117110	626 654,02	1 432 006,20		25,00	
2117111	626 610,64	1 431 945,65		25,00	
2117112	626 609,91	1 431 944,62		25,00	
2117113	626 609,67	1 431 936,07		25,00	
2117114	626 585,37	1 431 907,64		25,00	
2117115	626 566,60	1 431 890,66		25,00	
2117116	626 556,70	1 431 883,69		25,00	
2117117	626 559,33	1 431 878,06		25,00	
2117118	626 560,56	1 431 875,76		25,00	
2117119	626 554,89	1 431 864,09		25,00	
2117120	626 551,62	1 431 841,35		25,00	
2117121	626 537,52	1 431 770,88		25,00	
2117122	626 540,35	1 431 752,06		25,00	
2117123	626 544,51	1 431 735,78		25,00	
2117124	626 543,61	1 431 731,66		25,00	
2117125	626 537,80	1 431 704,86		25,00	
2117126	626 533,46	1 431 687,70		25,00	
2117127	626 528,34	1 431 667,63		25,00	
2117128	626 534,23	1 431 664,58		25,00	
2117129	626 520,79	1 431 589,49		25,00	
2117130	626 541,11	1 431 569,14		25,00	
2117131	626 543,70	1 431 540,08		25,00	
2117132	626 543,05	1 431 504,28		25,00	
2117133	626 530,66	1 431 428,99		25,00	
2117134	626 528,20	1 431 416,66		25,00	
2117135	626 523,67	1 431 393,23		25,00	
2117136	626 521,32	1 431 367,48		25,00	
2117137	626 524,71	1 431 348,74		25,00	
2117138	626 531,67	1 431 331,34		25,00	
2117139	626 541,88	1 431 311,50		25,00	
2117140	626 549,52	1 431 287,74		25,00	
2117141	626 545,50	1 431 181,44		25,00	

Раздел 2

Сведения о местоположении границ объекта					
1	2	3	4	5	6
2117142	626 542,75	1 431 159,74	Картометрический метод	25,00	—
2117143	626 505,81	1 431 032,64		25,00	
2117144	626 484,57	1 431 002,47		25,00	
2117145	626 467,26	1 430 989,30		25,00	
2117146	626 451,51	1 430 982,22		25,00	
2117147	626 426,79	1 430 977,13		25,00	
2117148	626 373,32	1 430 976,33		25,00	
2117149	626 323,57	1 430 977,46		25,00	
2117150	626 322,44	1 430 979,17		25,00	
2117151	626 307,26	1 430 986,82		25,00	
2117152	626 294,85	1 431 011,99		25,00	
2117153	626 279,71	1 431 017,65		25,00	
2117154	626 251,59	1 431 044,57		25,00	
2117155	626 239,49	1 431 057,50		25,00	
2117156	626 195,03	1 431 073,39		25,00	
2117157	626 172,30	1 431 077,12		25,00	
2117158	626 168,06	1 431 077,06		25,00	
2117159	626 153,50	1 431 076,99		25,00	
2117160	626 128,06	1 431 067,81		25,00	
2117161	626 100,74	1 431 053,78		25,00	
2117162	626 090,56	1 431 050,16		25,00	
2117163	626 072,56	1 431 043,02		25,00	
2117164	626 062,61	1 431 078,21		25,00	
2117165	626 063,66	1 431 089,77		25,00	
2117166	626 021,36	1 431 073,68		25,00	
2117167	626 037,36	1 431 024,42		25,00	
2117168	626 032,05	1 431 021,62		25,00	
2117169	626 015,16	1 431 015,90		25,00	
2117170	625 990,40	1 431 008,40		25,00	
2117171	625 954,90	1 430 996,65		25,00	
2117172	625 941,61	1 430 990,40		25,00	
2117173	625 943,06	1 430 980,71		25,00	
2117174	626 019,22	1 431 003,58		25,00	
2117175	626 028,16	1 431 001,44		25,00	
2117176	626 034,39	1 431 004,84		25,00	
2117177	626 076,95	1 431 027,32		25,00	
2117178	626 085,34	1 431 032,67		25,00	
2117179	626 091,39	1 431 036,40		25,00	
2117180	626 114,68	1 431 048,95		25,00	
2117181	626 139,56	1 431 060,48		25,00	
2117182	626 153,98	1 431 065,99		25,00	
2117183	626 160,30	1 431 066,97		25,00	
2117184	626 161,08	1 431 064,55		25,00	
2117185	626 164,33	1 431 065,52		25,00	
2117186	626 169,81	1 431 065,55		25,00	
2117187	626 187,50	1 431 061,43		25,00	
2117188	626 187,82	1 431 060,63		25,00	
2117189	626 208,23	1 431 057,54		25,00	
2117190	626 220,03	1 431 050,72		25,00	
2117191	626 230,08	1 431 048,04		25,00	
2117192	626 242,73	1 431 034,15		25,00	
2117193	626 276,99	1 431 002,19		25,00	
2117194	626 286,12	1 430 986,75		25,00	
2117195	626 264,70	1 430 975,87		25,00	
2117196	626 239,79	1 430 954,60		25,00	

Раздел 2

Сведения о местоположении границ объекта					
1	2	3	4	5	6
2117197	626 208,13	1 430 913,84	Картометрический метод	25,00	—
2117198	626 174,11	1 430 880,29		25,00	
2117199	626 152,18	1 430 853,51		25,00	
2117200	626 148,52	1 430 851,75		25,00	
2117201	626 138,46	1 430 836,63		25,00	
2117202	626 114,48	1 430 812,72		25,00	
2117203	626 107,38	1 430 797,76		25,00	
2117204	626 085,44	1 430 773,90		25,00	
2117205	626 069,18	1 430 758,82		25,00	
2117206	626 056,40	1 430 751,22		25,00	
2117207	626 044,13	1 430 745,61		25,00	
2117208	626 020,89	1 430 737,25		25,00	
2117209	625 991,59	1 430 729,62		25,00	
2117210	625 983,61	1 430 729,89		25,00	
2117211	625 977,42	1 430 728,89		25,00	
2117212	625 945,75	1 430 718,40		25,00	
2117213	625 935,98	1 430 706,07		25,00	
2117214	625 904,69	1 430 681,53		25,00	
2117215	625 887,77	1 430 670,15		25,00	
2117216	625 857,58	1 430 653,38		25,00	
2117217	625 850,70	1 430 649,11		25,00	
2117218	625 789,15	1 430 620,27		25,00	
2117219	625 763,59	1 430 614,68		25,00	
2117220	625 757,85	1 430 615,06		25,00	
2117221	625 749,36	1 430 612,42		25,00	
2117222	625 736,46	1 430 605,70		25,00	
2117223	625 722,71	1 430 601,64		25,00	
2117224	625 704,90	1 430 598,79		25,00	
2117225	625 678,91	1 430 596,73		25,00	
2117226	625 659,19	1 430 593,86		25,00	
2117227	625 587,30	1 430 583,40		25,00	
2117228	625 594,05	1 430 604,86		25,00	
2117229	625 596,38	1 430 622,72		25,00	
2117230	625 592,46	1 430 669,42		25,00	
2117231	625 584,27	1 430 724,77		25,00	
2117232	625 581,08	1 430 765,02		25,00	
2117233	625 576,74	1 430 817,51		25,00	
2117234	625 577,56	1 430 828,78		25,00	
2117235	625 580,11	1 430 838,61		25,00	
2117236	625 587,77	1 430 916,44		25,00	
2117237	625 592,19	1 430 921,37		25,00	
2117238	625 597,31	1 430 944,88		25,00	
2117239	625 602,84	1 430 970,26		25,00	
2117240	625 608,18	1 430 994,76		25,00	
2117241	625 610,89	1 431 007,20		25,00	
2117242	625 624,51	1 431 050,89		25,00	
2117243	625 638,49	1 431 082,37		25,00	
2117244	625 652,66	1 431 108,48		25,00	
2117245	625 728,88	1 431 171,37		25,00	
2117246	625 748,10	1 431 185,01		25,00	
2117247	625 764,34	1 431 201,84		25,00	
2117248	625 758,75	1 431 211,40		25,00	
2117249	625 725,32	1 431 178,68		25,00	
2117250	625 692,32	1 431 155,06		25,00	
2117251	625 668,14	1 431 138,44		25,00	

Раздел 2

Сведения о местоположении границ объекта					
1	2	3	4	5	6
2117252	625 660,75	1 431 129,10	Картометрический метод	25,00	—
2117253	625 626,56	1 431 095,58		25,00	
2117254	625 620,02	1 431 084,19		25,00	
2117255	625 599,68	1 431 115,15		25,00	
2117256	625 600,91	1 431 131,78		25,00	
2117257	625 608,01	1 431 156,85		25,00	
2117258	625 609,67	1 431 162,64		25,00	
2117259	625 611,53	1 431 169,14		25,00	
2117260	625 612,25	1 431 200,73		25,00	
2117261	625 608,69	1 431 218,89		25,00	
2117262	625 640,14	1 431 267,09		25,00	
2117263	625 662,74	1 431 269,98		25,00	
2117264	625 666,66	1 431 274,53		25,00	
2117265	625 677,74	1 431 282,55		25,00	
2117266	625 688,54	1 431 285,26		25,00	
2117267	625 694,45	1 431 286,75		25,00	
2117268	625 697,87	1 431 287,61		25,00	
2117269	625 702,96	1 431 288,89		25,00	
2117270	625 705,07	1 431 289,42		25,00	
2117271	625 708,13	1 431 290,03		25,00	
2117272	625 706,41	1 431 298,24		25,00	
2117273	625 705,86	1 431 300,85		25,00	
2117274	625 691,23	1 431 300,16		25,00	
2117275	625 675,10	1 431 310,93		25,00	
2117276	625 667,31	1 431 325,80		25,00	
2117277	625 661,96	1 431 337,33		25,00	
2117278	625 661,11	1 431 339,14		25,00	
2117279	625 656,70	1 431 348,64		25,00	
2117280	625 659,16	1 431 349,67		25,00	
2117281	625 652,79	1 431 365,58		25,00	
2117282	625 656,21	1 431 367,08		25,00	
2117283	625 648,40	1 431 385,96		25,00	
2117284	625 644,59	1 431 393,82		25,00	
2117285	625 635,16	1 431 414,92		25,00	
2117286	625 651,69	1 431 421,46		25,00	
2117287	625 648,53	1 431 428,99		25,00	
2117288	625 646,76	1 431 433,20		25,00	
2117289	625 640,93	1 431 434,99		25,00	
2117290	625 636,55	1 431 431,64		25,00	
2117291	625 633,39	1 431 433,54		25,00	
2117292	625 628,37	1 431 436,55		25,00	
2117293	625 624,80	1 431 444,78		25,00	
2117294	625 623,23	1 431 451,07		25,00	
2117295	625 612,14	1 431 490,44		25,00	
2117296	625 611,12	1 431 499,03		25,00	
2117297	625 613,76	1 431 513,76		25,00	
2117298	625 625,48	1 431 531,66		25,00	
2117299	625 671,70	1 431 570,05		25,00	
2117300	625 665,57	1 431 591,80		25,00	
2117301	625 695,50	1 431 625,56		25,00	
2117302	625 750,27	1 431 650,70		25,00	
2117303	625 758,02	1 431 681,39		25,00	
2117304	625 770,11	1 431 693,14		25,00	
2117305	625 772,97	1 431 724,70		25,00	
2117306	625 765,73	1 431 734,23		25,00	

Раздел 2

Сведения о местоположении границ объекта					
1	2	3	4	5	6
2117307	625 753,40	1 431 738,47	Картометрический метод	25,00	—
2117308	625 741,33	1 431 760,68		25,00	
2117309	625 738,68	1 431 787,54		25,00	
2117310	625 724,25	1 431 815,16		25,00	
2117311	625 714,81	1 431 817,35		25,00	
2117312	625 684,97	1 431 841,26		25,00	
2117313	625 667,94	1 431 853,74		25,00	
2117314	625 633,22	1 431 814,72		25,00	
2117315	625 598,45	1 431 757,01		25,00	
2117316	625 590,17	1 431 666,96		25,00	
2117317	625 581,31	1 431 666,98		25,00	
2117318	625 579,52	1 431 666,97		25,00	
2117319	625 555,59	1 431 666,87		25,00	
2117320	625 550,29	1 431 484,53		25,00	
2117321	625 548,78	1 431 447,84		25,00	
2117322	625 543,84	1 431 281,64		25,00	
2117323	625 529,55	1 431 108,71		25,00	
2117324	625 529,43	1 431 063,25		25,00	
2117325	625 531,68	1 431 043,58		25,00	
2117326	625 438,62	1 430 990,51		25,00	
2117327	625 442,44	1 430 960,17		25,00	
2117328	625 440,22	1 430 940,72		25,00	
2117329	625 431,42	1 430 863,52		25,00	
2117330	625 559,89	1 430 867,57		25,00	
2117331	625 558,59	1 430 843,14		25,00	
2117332	625 559,52	1 430 796,76		25,00	
2117333	625 561,24	1 430 754,02		25,00	
2117334	625 569,62	1 430 671,65		25,00	
2117335	625 565,93	1 430 662,63		25,00	
2117336	625 572,55	1 430 619,29		25,00	
2117337	625 553,08	1 430 584,01		25,00	
2117338	625 528,35	1 430 585,10		25,00	
2117339	625 507,94	1 430 585,99		25,00	
2117340	625 507,48	1 430 586,01		25,00	
2117341	625 481,06	1 430 587,18		25,00	
2117342	625 463,90	1 430 587,93		25,00	
2117343	625 439,61	1 430 589,00		25,00	
2117344	625 369,31	1 430 593,08		25,00	
2117345	625 257,80	1 430 591,79		25,00	
2117346	625 030,61	1 430 587,69		25,00	
2117347	624 887,42	1 430 583,90		25,00	
2117348	624 819,19	1 430 583,31		25,00	
2117349	624 684,69	1 430 567,59		25,00	
2117350	624 678,86	1 430 569,02		25,00	
2117351	624 600,96	1 430 558,92		25,00	
2117352	624 527,82	1 430 546,65		25,00	
2117353	624 259,07	1 430 501,48		25,00	
2117354	624 165,54	1 430 493,89		25,00	
2117355	624 088,63	1 430 492,06		25,00	
2117356	624 050,37	1 430 501,47		25,00	
2117357	624 054,41	1 430 537,56		25,00	
2117358	624 089,45	1 430 624,00		25,00	
2117359	624 103,28	1 430 620,24		25,00	
2117360	624 104,80	1 430 645,79		25,00	
2117361	624 125,08	1 430 695,89		25,00	

Раздел 2

Сведения о местоположении границ объекта					
1	2	3	4	5	6
2117362	624 127,15	1 430 711,89	Картометрический метод	25,00	—
2117363	624 166,80	1 430 793,47		25,00	
2117364	624 172,23	1 430 814,53		25,00	
2117365	624 198,29	1 430 889,36		25,00	
2117366	624 206,63	1 430 910,72		25,00	
2117367	624 218,00	1 430 932,54		25,00	
2117368	624 227,72	1 430 938,12		25,00	
2117369	624 230,49	1 430 945,89		25,00	
2117370	624 247,06	1 430 984,69		25,00	
2117371	624 257,95	1 431 003,90		25,00	
2117372	624 267,51	1 431 027,58		25,00	
2117373	624 289,29	1 431 091,25		25,00	
2117374	624 285,47	1 431 099,54		25,00	
2117375	624 308,52	1 431 149,35		25,00	
2117376	624 327,70	1 431 195,46		25,00	
2117377	624 331,12	1 431 202,12		25,00	
2117378	624 360,62	1 431 282,13		25,00	
2117379	624 383,93	1 431 340,09		25,00	
2117380	624 401,19	1 431 379,02		25,00	
2117381	624 613,39	1 431 869,26		25,00	
2117382	624 642,86	1 431 924,75		25,00	
2117383	624 672,80	1 432 030,26		25,00	
2117384	624 708,57	1 432 121,66		25,00	
2117385	624 723,36	1 432 132,43		25,00	
2117386	624 733,44	1 432 153,66		25,00	
2117387	624 752,96	1 432 202,45		25,00	
2117388	624 772,21	1 432 255,39		25,00	
2117389	624 764,27	1 432 260,14		25,00	
2117390	624 795,46	1 432 330,68		25,00	
2117391	624 899,64	1 432 581,09		25,00	
2117392	624 950,17	1 432 693,07		25,00	
2117393	624 991,79	1 432 776,25		25,00	
2117394	625 049,07	1 432 884,30		25,00	
2117395	625 038,91	1 432 888,16		25,00	
2117396	625 028,76	1 432 892,07		25,00	
2117397	625 014,19	1 432 866,94		25,00	
2117398	624 979,55	1 432 803,27		25,00	
2117399	624 941,22	1 432 721,67		25,00	
2117400	624 907,85	1 432 655,49		25,00	
2117401	624 868,91	1 432 562,48		25,00	
2117402	624 846,26	1 432 512,18		25,00	
2117403	624 822,70	1 432 451,75		25,00	
2117404	624 792,84	1 432 381,94		25,00	
2117405	624 766,15	1 432 314,48		25,00	
2117406	624 755,56	1 432 316,46		25,00	
2117407	624 728,27	1 432 256,76		25,00	
2117408	624 688,35	1 432 161,00		25,00	
2117409	624 675,52	1 432 129,39		25,00	
2117410	624 643,30	1 432 043,78		25,00	
2117411	624 642,26	1 432 026,93		25,00	
2117412	624 612,65	1 431 968,05		25,00	
2117413	624 610,40	1 431 938,97		25,00	
2117414	624 586,25	1 431 881,31		25,00	
2117415	624 376,02	1 431 390,67		25,00	
2117416	624 374,73	1 431 368,90		25,00	

Раздел 2

Сведения о местоположении границ объекта					
1	2	3	4	5	6
2117417	624 364,84	1 431 344,68	Картометрический метод	25,00	—
2117418	624 349,73	1 431 310,82		25,00	
2117419	624 343,23	1 431 293,54		25,00	
2117420	624 339,01	1 431 290,71		25,00	
2117421	624 324,14	1 431 256,27		25,00	
2117422	624 310,18	1 431 220,94		25,00	
2117423	624 298,84	1 431 217,18		25,00	
2117424	624 279,83	1 431 161,33		25,00	
2117425	624 275,32	1 431 145,41		25,00	
2117426	624 270,04	1 431 129,78		25,00	
2117427	624 263,97	1 431 114,44		25,00	
2117428	624 257,28	1 431 099,73		25,00	
2117429	624 249,55	1 431 084,79		25,00	
2117430	624 241,22	1 431 070,52		25,00	
2117431	624 239,35	1 431 051,78		25,00	
2117432	624 234,72	1 431 037,02		25,00	
2117433	624 186,63	1 430 927,80		25,00	
2117434	624 186,57	1 430 921,42		25,00	
2117435	624 143,96	1 430 825,86		25,00	
2117436	624 136,86	1 430 805,53		25,00	
2117437	624 104,67	1 430 726,50		25,00	
2117438	624 075,40	1 430 661,58		25,00	
2117439	624 029,39	1 430 618,12		25,00	
2117440	624 064,68	1 430 627,84		25,00	
2117441	624 037,20	1 430 566,97		25,00	
2117442	624 011,22	1 430 503,74		25,00	
2117443	623 983,15	1 430 478,63		25,00	
2117444	623 921,99	1 430 452,24		25,00	
2117445	623 834,08	1 430 406,56		25,00	
2117446	623 679,89	1 430 322,56		25,00	
2117447	623 529,63	1 430 231,39		25,00	
2117448	623 435,40	1 430 195,62		25,00	
2117449	623 276,45	1 430 151,88		25,00	
2117450	623 175,86	1 430 120,34		25,00	
2117451	623 074,24	1 430 085,02		25,00	
2117452	623 050,84	1 430 074,00		25,00	
2117453	622 982,68	1 430 031,92		25,00	
2117454	622 977,11	1 430 031,76		25,00	
2117455	622 955,99	1 430 002,34		25,00	
2117456	622 954,21	1 429 994,12		25,00	
2117457	622 943,22	1 429 983,08		25,00	
2117458	622 917,16	1 429 938,18		25,00	
2117459	622 907,48	1 429 910,92		25,00	
2117460	622 887,38	1 429 821,77		25,00	
2117461	622 883,55	1 429 805,63		25,00	
2117462	622 884,78	1 429 798,77		25,00	
2117463	622 885,75	1 429 787,31		25,00	
2117464	622 883,21	1 429 771,39		25,00	
2117465	622 873,36	1 429 717,92		25,00	
2117466	622 863,43	1 429 669,71		25,00	
2117467	622 859,68	1 429 654,62		25,00	
2117468	622 855,54	1 429 647,35		25,00	
2117469	622 889,19	1 429 640,98		25,00	
2117470	622 885,94	1 429 659,72		25,00	
2117471	622 885,53	1 429 673,76		25,00	

Раздел 2

Сведения о местоположении границ объекта					
1	2	3	4	5	6
2117472	622 891,06	1 429 706,15	Картометрический метод	25,00	—
2117473	622 898,07	1 429 743,37		25,00	
2117474	622 902,23	1 429 759,09		25,00	
2117475	622 905,22	1 429 779,87		25,00	
2117476	622 913,98	1 429 801,48		25,00	
2117477	622 926,03	1 429 875,68		25,00	
2117478	622 933,84	1 429 898,01		25,00	
2117479	622 943,17	1 429 938,84		25,00	
2117480	622 955,95	1 429 959,48		25,00	
2117481	622 983,22	1 430 002,23		25,00	
2117482	623 011,45	1 430 030,33		25,00	
2117483	623 051,16	1 430 051,32		25,00	
2117484	623 088,60	1 430 070,60		25,00	
2117485	623 113,85	1 430 080,19		25,00	
2117486	623 130,84	1 430 082,32		25,00	
2117487	623 166,80	1 430 094,29		25,00	
2117488	623 197,33	1 430 106,27		25,00	
2117489	623 279,93	1 430 130,38		25,00	
2117490	623 444,13	1 430 174,88		25,00	
2117491	623 505,62	1 430 195,72		25,00	
2117492	623 557,76	1 430 222,49		25,00	
2117493	623 821,21	1 430 375,99		25,00	
2117494	623 981,50	1 430 448,44		25,00	
2117495	624 014,53	1 430 455,86		25,00	
2117496	624 045,43	1 430 458,22		25,00	
2117497	624 185,31	1 430 471,65		25,00	
2117498	624 309,96	1 430 486,37		25,00	
2117499	624 563,06	1 430 529,62		25,00	
2117500	624 572,61	1 430 531,67		25,00	
2117501	624 688,34	1 430 546,04		25,00	
2117502	624 898,06	1 430 564,27		25,00	
2117503	625 032,17	1 430 565,97		25,00	
2117504	625 342,99	1 430 571,93		25,00	
2117505	625 439,77	1 430 567,24		25,00	
2117506	625 555,07	1 430 562,12		25,00	
2117507	625 603,06	1 430 573,35		25,00	
2117508	625 672,23	1 430 583,54		25,00	
2117509	625 676,22	1 430 581,38		25,00	
2117510	625 683,11	1 430 582,08		25,00	
2117511	625 686,46	1 430 585,20		25,00	
2117512	625 716,17	1 430 588,39		25,00	
2117513	625 734,82	1 430 591,50		25,00	
2117514	625 746,51	1 430 597,59		25,00	
2117515	625 793,03	1 430 608,75		25,00	
2117516	625 840,36	1 430 630,32		25,00	
2117517	625 849,64	1 430 636,49		25,00	
2117518	625 856,52	1 430 641,00		25,00	
2117519	625 911,62	1 430 673,44		25,00	
2117520	625 920,45	1 430 679,00		25,00	
2117521	625 926,04	1 430 684,19		25,00	
2117522	625 947,77	1 430 699,58		25,00	
2117523	625 953,39	1 430 705,48		25,00	
2117524	625 965,91	1 430 711,99		25,00	
2117525	625 970,20	1 430 712,56		25,00	
2117526	625 986,68	1 430 717,63		25,00	

Раздел 2

Сведения о местоположении границ объекта					
1	2	3	4	5	6
2117527	626 021,94	1 430 728,11	Картометрический метод	25,00	—
2117528	626 061,03	1 430 743,59		25,00	
2117529	626 081,39	1 430 756,79		25,00	
2117530	626 088,81	1 430 762,80		25,00	
2117531	626 100,32	1 430 776,31		25,00	
2117532	626 110,33	1 430 787,03		25,00	
2117533	626 138,49	1 430 814,45		25,00	
2117534	626 144,36	1 430 815,29		25,00	
2117535	626 168,15	1 430 839,21		25,00	
2117536	626 182,07	1 430 864,44		25,00	
2117537	626 225,87	1 430 832,14		25,00	
2117538	626 252,60	1 430 870,32		25,00	
2117539	626 249,64	1 430 872,76		25,00	
2117540	626 273,01	1 430 906,56		25,00	
2117541	626 291,00	1 430 925,17		25,00	
2117542	626 287,53	1 430 928,89		25,00	
2117543	626 277,02	1 430 918,34		25,00	
2117544	626 269,37	1 430 910,66		25,00	
2117545	626 244,53	1 430 933,11		25,00	
2117546	626 285,66	1 430 959,22		25,00	
2117547	626 331,76	1 430 965,99		25,00	
2117548	626 352,06	1 430 965,43		25,00	
2117549	626 370,71	1 430 964,22		25,00	
2117550	626 368,43	1 430 946,23		25,00	
2117551	626 385,85	1 430 915,12		25,00	
2117552	626 385,98	1 430 913,65		25,00	
2117553	626 397,86	1 430 918,91		25,00	
2117554	626 417,48	1 430 927,60		25,00	
2117555	626 455,09	1 430 952,03		25,00	
2117556	626 469,68	1 430 965,75		25,00	
2117557	626 484,44	1 430 964,53		25,00	
2117558	626 485,64	1 430 965,28		25,00	
2117559	626 489,89	1 430 967,96		25,00	
2117560	626 513,18	1 430 983,43		25,00	
2117561	626 527,52	1 431 002,24		25,00	
2117562	626 521,47	1 431 008,24		25,00	
2117563	626 520,60	1 431 042,48		25,00	
2117564	626 522,73	1 431 058,24		25,00	
2117565	626 531,16	1 431 089,28		25,00	
2117566	626 543,38	1 431 126,02		25,00	
2117567	626 548,43	1 431 142,15		25,00	
2117568	626 550,40	1 431 143,93		25,00	
2117569	626 552,15	1 431 147,50		25,00	
2117570	626 555,35	1 431 153,25		25,00	
2117571	626 557,83	1 431 162,43		25,00	
2117572	626 560,06	1 431 178,27		25,00	
2117573	626 563,34	1 431 215,42		25,00	
2117574	626 560,55	1 431 215,52		25,00	
2117575	626 560,71	1 431 220,42		25,00	
2117576	626 563,73	1 431 220,38		25,00	
2117577	626 565,57	1 431 290,51		25,00	
2117578	626 536,23	1 431 349,64		25,00	
2117579	626 533,14	1 431 363,56		25,00	
2117580	626 533,19	1 431 383,19		25,00	
2117581	626 546,62	1 431 452,30		25,00	

Раздел 2

Сведения о местоположении границ объекта					
1	2	3	4	5	6
2117582	626 546,60	1 431 465,64	Картометрический метод	25,00	—
2117583	626 548,70	1 431 473,17		25,00	
2117584	626 551,73	1 431 488,61		25,00	
2117585	626 555,28	1 431 502,50		25,00	
2117586	626 556,54	1 431 513,91		25,00	
2117587	626 556,16	1 431 524,45		25,00	
2117588	626 556,39	1 431 539,12		25,00	
2117589	626 554,87	1 431 550,93		25,00	
2117590	626 554,23	1 431 555,90		25,00	
2117591	626 549,13	1 431 586,58		25,00	
2117592	626 548,30	1 431 596,85		25,00	
2117593	626 549,09	1 431 606,74		25,00	
2117594	626 551,71	1 431 619,93		25,00	
2117595	626 554,87	1 431 636,90		25,00	
2117596	626 557,36	1 431 652,25		25,00	
2117597	626 558,77	1 431 666,99		25,00	
2117598	626 560,37	1 431 682,81		25,00	
2117599	626 560,33	1 431 692,08		25,00	
2117600	626 559,17	1 431 704,34		25,00	
2117601	626 558,14	1 431 712,91		25,00	
2117602	626 554,55	1 431 725,38		25,00	
2117603	626 549,71	1 431 743,64		25,00	
2117604	626 546,86	1 431 757,19		25,00	
2117605	626 547,49	1 431 768,25		25,00	
2117606	626 564,23	1 431 854,04		25,00	
2117607	626 599,74	1 431 896,69		25,00	
2117608	626 646,28	1 431 954,73		25,00	
2117609	626 669,50	1 431 994,60		25,00	
2117610	626 732,44	1 432 075,52		25,00	
2117611	626 821,06	1 432 175,84		25,00	
2117612	626 904,02	1 432 265,45		25,00	
2117613	627 004,13	1 432 340,74		25,00	
2117614	627 127,88	1 432 385,42		25,00	
2117615	627 149,29	1 432 396,43		25,00	
2117616	627 297,27	1 432 504,73		25,00	
2117617	627 336,59	1 432 538,67		25,00	
2117618	627 375,43	1 432 581,54		25,00	
2117619	627 407,70	1 432 640,20		25,00	
2117620	627 394,00	1 432 639,06		25,00	
2117621	627 385,50	1 432 638,23		25,00	
2117622	627 376,87	1 432 637,54		25,00	
2117623	627 357,03	1 432 636,04		25,00	
2117624	627 305,02	1 432 553,76		25,00	
2117625	627 286,72	1 432 536,38		25,00	
2117626	627 214,96	1 432 489,90		25,00	
2117627	627 168,43	1 432 449,60		25,00	
2117628	627 133,70	1 432 415,64		25,00	
2117629	627 100,58	1 432 402,51		25,00	
2117630	627 028,52	1 432 384,96		25,00	
2117631	626 983,74	1 432 355,08		25,00	
2117632	626 973,03	1 432 345,11		25,00	
2117633	626 943,55	1 432 339,88		25,00	
2117096	626 921,32	1 432 334,44		25,00	
T-1(2)					
2117634	625 565,84	1 432 414,99	Картометрический метод	25,00	—

Раздел 2

Сведения о местоположении границ объекта					
1	2	3	4	5	6
2117714	625 622,46	1 432 377,38	Картометрический метод	25,00	—
2117713	625 714,36	1 432 374,74		25,00	
2117712	625 732,44	1 432 339,75		25,00	
2117711	625 739,86	1 432 325,53		25,00	
2117710	625 742,08	1 432 323,79		25,00	
2117709	625 771,73	1 432 310,60		25,00	
2117708	625 791,84	1 432 301,33		25,00	
2117707	625 812,17	1 432 310,03		25,00	
2117706	625 820,07	1 432 314,59		25,00	
2117705	625 825,52	1 432 317,26		25,00	
2117704	625 827,94	1 432 319,10		25,00	
2117703	625 835,78	1 432 324,37		25,00	
2117702	625 840,92	1 432 327,71		25,00	
2117701	625 880,62	1 432 351,64		25,00	
2117700	625 920,29	1 432 321,74		25,00	
2117699	625 927,73	1 432 290,22		25,00	
2117698	625 939,89	1 432 275,75		25,00	
2117697	625 957,92	1 432 292,68		25,00	
2117696	625 962,25	1 432 290,56		25,00	
2117695	625 971,30	1 432 304,35		25,00	
2117694	626 009,95	1 432 270,79		25,00	
2117693	626 022,71	1 432 259,12		25,00	
2117692	626 028,38	1 432 254,67		25,00	
2117691	626 038,95	1 432 247,54		25,00	
2117690	626 055,37	1 432 237,84		25,00	
2117689	626 014,26	1 432 191,10		25,00	
2117688	625 999,55	1 432 206,01		25,00	
2117687	625 983,89	1 432 219,15		25,00	
2117686	625 979,66	1 432 217,28		25,00	
2117685	625 972,18	1 432 209,02		25,00	
2117684	625 965,51	1 432 204,15		25,00	
2117683	625 973,47	1 432 194,23		25,00	
2117682	625 961,26	1 432 182,66		25,00	
2117681	625 959,73	1 432 177,80		25,00	
2117680	625 947,79	1 432 168,32		25,00	
2117679	625 935,79	1 432 160,13		25,00	
2117678	625 940,41	1 432 151,76		25,00	
2117677	625 946,62	1 432 147,35		25,00	
2117676	625 951,05	1 432 144,78		25,00	
2117675	625 949,52	1 432 142,23		25,00	
2117674	625 953,83	1 432 138,57		25,00	
2117673	625 966,63	1 432 127,40		25,00	
2117672	625 935,48	1 432 073,95		25,00	
2117671	625 957,74	1 432 046,75		25,00	
2117670	625 965,86	1 432 038,96		25,00	
2117669	625 964,33	1 432 037,37		25,00	
2117668	625 981,84	1 432 020,06		25,00	
2117667	625 971,85	1 432 009,22		25,00	
2117666	625 968,31	1 432 009,22		25,00	
2117665	625 951,68	1 432 024,21		25,00	
2117664	625 943,15	1 432 032,38		25,00	
2117663	625 925,45	1 432 057,03		25,00	
2117662	625 903,58	1 432 061,72		25,00	
2117661	625 881,78	1 432 038,64		25,00	
2117660	625 824,19	1 432 016,89		25,00	

Раздел 2

Сведения о местоположении границ объекта					
1	2	3	4	5	6
2117659	625 790,17	1 431 983,38	Картометрический метод	25,00	—
2117658	625 773,68	1 431 956,27		25,00	
2117657	625 773,07	1 431 944,37		25,00	
2117656	625 737,30	1 431 881,35		25,00	
2117655	625 722,19	1 431 858,79		25,00	
2117654	625 705,50	1 431 860,35		25,00	
2117653	625 698,86	1 431 865,13		25,00	
2117652	625 648,20	1 431 897,80		25,00	
2117651	625 704,56	1 431 954,15		25,00	
2117650	625 522,58	1 432 161,21		25,00	
2117649	625 518,72	1 432 164,96		25,00	
2117648	625 496,20	1 432 226,00		25,00	
2117647	625 520,10	1 432 249,52		25,00	
2117646	625 529,55	1 432 251,07		25,00	
2117645	625 571,54	1 432 291,91		25,00	
2117644	625 567,48	1 432 294,08		25,00	
2117643	625 579,38	1 432 309,52		25,00	
2117642	625 576,63	1 432 311,84		25,00	
2117641	625 583,28	1 432 321,04		25,00	
2117640	625 588,10	1 432 326,49		25,00	
2117639	625 595,62	1 432 336,31		25,00	
2117638	625 595,50	1 432 342,39		25,00	
2117637	625 589,29	1 432 347,23		25,00	
2117636	625 561,60	1 432 368,84		25,00	
2117635	625 548,74	1 432 378,87		25,00	
2117634	625 565,84	1 432 414,99		25,00	
Вырез 1 из 1					
2117715	625 862,69	1 432 169,94	Картометрический метод	25,00	—
2117716	625 812,51	1 432 136,31		25,00	
2117717	625 839,95	1 432 087,72		25,00	
2117718	625 894,49	1 432 125,70		25,00	
2117719	625 886,42	1 432 135,21		25,00	
2117715	625 862,69	1 432 169,94		25,00	
Т-1(3)					
2117715	625 862,69	1 432 169,94	Картометрический метод	25,00	—
2117716	625 812,51	1 432 136,31		25,00	
2117717	625 839,95	1 432 087,72		25,00	
2117718	625 894,49	1 432 125,70		25,00	
2117719	625 886,42	1 432 135,21		25,00	
2117715	625 862,69	1 432 169,94		25,00	
Т-1(4)					
2117720	626 030,50	1 430 580,24	Картометрический метод	25,00	—
2117721	626 015,02	1 430 577,77		25,00	
2117722	626 015,31	1 430 575,52		25,00	
2117723	625 988,71	1 430 574,77		25,00	
2117724	625 991,03	1 430 566,74		25,00	
2117725	625 991,46	1 430 561,02		25,00	
2117726	625 951,58	1 430 554,64		25,00	
2117727	625 946,05	1 430 551,85		25,00	
2117728	625 946,98	1 430 547,72		25,00	
2117729	625 943,66	1 430 547,02		25,00	
2117730	625 945,24	1 430 539,31		25,00	
2117731	625 947,99	1 430 539,78		25,00	
2117732	625 958,72	1 430 464,36		25,00	
2117733	625 936,19	1 430 433,16		25,00	

Раздел 2

Сведения о местоположении границ объекта					
1	2	3	4	5	6
2117734	625 917,29	1 430 419,63	Картометрический метод	25,00	—
2117735	625 855,39	1 430 405,15		25,00	
2117736	625 851,33	1 430 404,08		25,00	
2117737	625 851,98	1 430 395,61		25,00	
2117738	625 856,67	1 430 370,56		25,00	
2117739	625 856,47	1 430 367,80		25,00	
2117740	625 857,07	1 430 358,30		25,00	
2117741	625 868,17	1 430 291,48		25,00	
2117742	625 868,96	1 430 285,27		25,00	
2117743	625 879,07	1 430 206,55		25,00	
2117744	625 813,85	1 430 190,84		25,00	
2117745	625 748,15	1 430 177,79		25,00	
2117746	625 744,89	1 430 177,05		25,00	
2117747	625 724,75	1 430 172,50		25,00	
2117748	625 696,16	1 430 167,46		25,00	
2117749	625 671,11	1 430 165,26		25,00	
2117750	625 636,56	1 430 165,56		25,00	
2117751	625 594,24	1 430 167,19		25,00	
2117752	625 572,71	1 430 168,49		25,00	
2117753	625 551,61	1 430 167,57		25,00	
2117754	625 551,68	1 430 155,60		25,00	
2117755	625 544,49	1 430 155,31		25,00	
2117756	625 542,88	1 430 069,17		25,00	
2117757	625 557,90	1 430 070,00		25,00	
2117758	625 562,03	1 430 009,40		25,00	
2117759	625 579,81	1 430 009,00		25,00	
2117760	625 580,88	1 429 990,59		25,00	
2117761	625 581,74	1 429 976,06		25,00	
2117762	625 591,59	1 429 976,69		25,00	
2117763	625 595,21	1 429 911,78		25,00	
2117764	625 595,15	1 429 904,89		25,00	
2117765	625 590,16	1 429 851,61		25,00	
2117766	625 538,67	1 429 841,20		25,00	
2117767	625 544,35	1 429 813,35		25,00	
2117768	625 658,28	1 429 772,96		25,00	
2117769	625 688,86	1 429 762,11		25,00	
2117770	625 691,86	1 429 770,61		25,00	
2117771	625 720,01	1 429 850,38		25,00	
2117772	625 726,64	1 429 868,61		25,00	
2117773	625 725,88	1 429 868,94		25,00	
2117774	625 759,48	1 429 965,15		25,00	
2117775	625 783,34	1 430 029,52		25,00	
2117776	625 799,91	1 430 068,75		25,00	
2117777	625 847,65	1 430 142,15		25,00	
2117778	625 929,13	1 430 254,52		25,00	
2117779	625 947,88	1 430 293,59		25,00	
2117780	625 959,11	1 430 333,86		25,00	
2117781	625 986,66	1 430 418,05		25,00	
2117782	625 997,33	1 430 438,96		25,00	
2117783	626 013,35	1 430 485,41		25,00	
2117784	626 034,09	1 430 534,74		25,00	
2117785	626 036,97	1 430 539,24		25,00	
2117786	626 043,92	1 430 551,71		25,00	
2117787	626 049,95	1 430 560,72		25,00	
2117788	626 050,71	1 430 573,30		25,00	

Раздел 2

Сведения о местоположении границ объекта					
1	2	3	4	5	6
2117720	626 030,50	1 430 580,24	Картометрический метод	25,00	—
Т-1(5)					
2117789	628 159,17	1 429 377,65	Картометрический метод	25,00	—
2117790	628 140,46	1 429 392,45		25,00	
2117791	628 120,59	1 429 410,61		25,00	
2117792	628 131,11	1 429 373,29		25,00	
2117793	628 161,84	1 429 346,73		25,00	
2117794	628 212,87	1 429 283,01		25,00	
2117795	628 346,68	1 429 189,63		25,00	
2117796	628 538,80	1 429 038,54		25,00	
2117797	628 599,15	1 428 987,38		25,00	
2117798	628 808,77	1 428 814,17		25,00	
2117799	628 841,14	1 428 791,18		25,00	
2117800	628 986,44	1 428 730,69		25,00	
2117801	629 035,42	1 428 695,02		25,00	
2117802	629 066,83	1 428 662,98		25,00	
2117803	629 100,95	1 428 595,32		25,00	
2117804	629 110,41	1 428 548,02		25,00	
2117805	629 104,89	1 428 499,50		25,00	
2117806	629 119,99	1 428 432,45		25,00	
2117807	629 136,75	1 428 277,38		25,00	
2117808	629 160,40	1 428 162,71		25,00	
2117809	629 170,56	1 428 139,52		25,00	
2117810	629 177,68	1 428 123,25		25,00	
2117811	629 191,70	1 428 096,29		25,00	
2117812	629 235,58	1 428 040,56		25,00	
2117813	629 178,13	1 428 166,13		25,00	
2117814	629 153,92	1 428 287,30		25,00	
2117815	629 140,85	1 428 439,71		25,00	
2117816	629 148,07	1 428 502,06		25,00	
2117817	629 118,56	1 428 602,70		25,00	
2117818	629 086,79	1 428 670,51		25,00	
2117819	629 012,04	1 428 741,84		25,00	
2117820	628 871,53	1 428 799,82		25,00	
2117821	628 822,79	1 428 828,95		25,00	
2117822	628 636,17	1 428 984,30		25,00	
2117823	628 610,99	1 429 009,21	25,00		
2117824	628 584,01	1 429 023,70	25,00		
2117825	628 280,97	1 429 281,29	25,00		
2117826	628 269,48	1 429 302,21	25,00		
2117789	628 159,17	1 429 377,65	25,00		
Т-1(6)					
2117827	626 021,34	1 430 281,12	Картометрический метод	25,00	—
2117828	626 005,14	1 430 274,08		25,00	
2117829	625 968,96	1 430 266,56		25,00	
2117830	625 949,73	1 430 273,30		25,00	
2117831	625 930,40	1 430 236,50		25,00	
2117832	625 898,53	1 430 193,48		25,00	
2117833	625 835,12	1 430 103,06		25,00	
2117834	625 917,03	1 430 062,22		25,00	
2117835	625 950,36	1 430 025,73		25,00	
2117836	625 954,42	1 430 012,91		25,00	
2117837	625 977,66	1 430 026,60		25,00	
2117838	625 986,12	1 430 034,44		25,00	
2117839	626 013,09	1 430 019,24		25,00	

Раздел 2

Сведения о местоположении границ объекта					
1	2	3	4	5	6
2117840	626 016,37	1 430 017,10	Картометрический метод	25,00	—
2117841	626 027,07	1 430 039,58		25,00	
2117842	626 035,91	1 430 074,59		25,00	
2117843	626 037,77	1 430 109,90		25,00	
2117844	626 034,54	1 430 200,45		25,00	
2117845	626 029,96	1 430 260,05		25,00	
2117827	626 021,34	1 430 281,12		25,00	
T-1(7)					
2117846	626 894,01	1 432 357,91	Картометрический метод	25,00	—
2117847	626 952,12	1 432 425,44		25,00	
2117848	626 978,03	1 432 466,28		25,00	
2117849	626 965,17	1 432 479,17		25,00	
2117850	626 935,33	1 432 504,55		25,00	
2117851	626 914,28	1 432 483,64		25,00	
2117852	626 898,41	1 432 495,79		25,00	
2117853	626 825,78	1 432 414,33		25,00	
2117854	626 809,41	1 432 400,86		25,00	
2117855	626 749,49	1 432 333,52		25,00	
2117856	626 767,84	1 432 316,37		25,00	
2117857	626 779,46	1 432 288,58		25,00	
2117858	626 790,79	1 432 303,69		25,00	
2117859	626 820,98	1 432 276,24		25,00	
2117846	626 894,01	1 432 357,91		25,00	
T-1(8)					
2117860	628 090,08	1 429 506,03	Картометрический метод	25,00	—
2117861	628 091,42	1 429 522,97		25,00	
2117862	628 095,16	1 429 542,59		25,00	
2117863	628 100,49	1 429 557,79		25,00	
2117864	628 156,31	1 429 647,96		25,00	
2117865	628 223,71	1 429 820,25		25,00	
2117866	628 269,42	1 429 897,25		25,00	
2117867	628 282,22	1 429 948,23		25,00	
2117868	628 330,54	1 430 107,58		25,00	
2117869	628 343,47	1 430 176,20		25,00	
2117870	628 343,57	1 430 198,61		25,00	
2117871	628 324,54	1 430 173,65		25,00	
2117872	628 311,19	1 430 115,71		25,00	
2117873	628 270,27	1 429 991,65		25,00	
2117874	628 224,93	1 429 914,01		25,00	
2117875	628 204,60	1 429 830,27		25,00	
2117876	628 136,15	1 429 668,23		25,00	
2117877	628 094,49	1 429 578,65		25,00	
2117878	628 082,98	1 429 557,78		25,00	
2117879	628 077,67	1 429 546,04		25,00	
2117880	628 085,24	1 429 519,45		25,00	
2117860	628 090,08	1 429 506,03		25,00	
T-1(9)					
2117881	625 134,81	1 430 444,75	Картометрический метод	25,00	—
2117882	625 033,43	1 430 429,02		25,00	
2117883	624 932,06	1 430 413,28		25,00	
2117884	624 989,23	1 430 369,86		25,00	
2117885	624 988,07	1 430 329,91		25,00	
2117886	624 984,26	1 430 199,52		25,00	
2117887	625 005,97	1 430 202,58		25,00	
2117888	625 006,82	1 430 295,24		25,00	

Раздел 2

Сведения о местоположении границ объекта					
1	2	3	4	5	6
2117889	625 027,46	1 430 337,32	Картометрический метод	25,00	—
2117890	625 032,00	1 430 338,66		25,00	
2117891	625 146,05	1 430 372,32		25,00	
2117892	625 145,26	1 430 377,42		25,00	
2117893	625 143,97	1 430 385,73		25,00	
2117881	625 134,81	1 430 444,75		25,00	
T-1(10)					
2117894	626 196,54	1 430 220,25	Картометрический метод	25,00	—
2117895	626 049,96	1 430 202,18		25,00	
2117896	626 052,83	1 430 067,87		25,00	
2117897	626 036,47	1 430 038,28		25,00	
2117898	626 048,22	1 430 032,49		25,00	
2117899	626 057,82	1 430 027,70		25,00	
2117900	626 072,25	1 430 036,63		25,00	
2117901	626 088,84	1 430 053,29		25,00	
2117902	626 096,55	1 430 062,60		25,00	
2117903	626 106,88	1 430 079,28		25,00	
2117904	626 133,12	1 430 108,95		25,00	
2117905	626 148,70	1 430 141,92		25,00	
2117906	626 194,01	1 430 171,35		25,00	
2117907	626 216,03	1 430 221,08		25,00	
2117894	626 196,54	1 430 220,25		25,00	
T-1(11)					
2117908	626 473,44	1 431 864,59	Картометрический метод	25,00	—
2117909	626 464,56	1 431 857,99		25,00	
2117910	626 461,88	1 431 856,54		25,00	
2117911	626 465,00	1 431 848,79		25,00	
2117912	626 462,61	1 431 839,01		25,00	
2117913	626 460,64	1 431 831,64		25,00	
2117914	626 458,23	1 431 825,72		25,00	
2117915	626 422,19	1 431 802,88		25,00	
2117916	626 372,77	1 431 771,35		25,00	
2117917	626 328,70	1 431 743,64		25,00	
2117918	626 308,70	1 431 731,30		25,00	
2117919	626 295,55	1 431 721,91		25,00	
2117920	626 288,00	1 431 718,45		25,00	
2117921	626 266,65	1 431 704,95		25,00	
2117922	626 264,49	1 431 705,59		25,00	
2117923	626 263,28	1 431 706,41		25,00	
2117924	626 246,84	1 431 695,27		25,00	
2117925	626 247,74	1 431 693,88		25,00	
2117926	626 209,26	1 431 670,42		25,00	
2117927	626 199,57	1 431 662,42		25,00	
2117928	626 191,95	1 431 657,85		25,00	
2117929	626 170,75	1 431 644,65		25,00	
2117930	626 156,17	1 431 635,42		25,00	
2117931	626 103,64	1 431 603,20		25,00	
2117932	626 095,43	1 431 598,18		25,00	
2117933	626 089,33	1 431 594,89		25,00	
2117934	626 073,57	1 431 583,72		25,00	
2117935	626 059,09	1 431 574,13		25,00	
2117936	626 041,20	1 431 562,10		25,00	
2117937	626 031,27	1 431 554,94		25,00	
2117938	626 024,04	1 431 549,64		25,00	
2117939	626 012,83	1 431 542,18		25,00	

Раздел 2

Сведения о местоположении границ объекта					
1	2	3	4	5	6
2117940	625 991,19	1 431 527,57	Картометрический метод	25,00	—
2117941	625 983,00	1 431 521,96		25,00	
2117942	625 974,20	1 431 516,64		25,00	
2117943	625 972,37	1 431 514,95		25,00	
2117944	625 942,14	1 431 502,04		25,00	
2117945	625 929,82	1 431 497,28		25,00	
2117946	625 908,68	1 431 487,78		25,00	
2117947	625 898,49	1 431 483,46		25,00	
2117948	625 858,38	1 431 467,05		25,00	
2117949	625 854,13	1 431 465,65		25,00	
2117950	625 836,39	1 431 458,41		25,00	
2117951	625 809,91	1 431 447,43		25,00	
2117952	625 786,57	1 431 438,70		25,00	
2117953	625 741,00	1 431 420,04		25,00	
2117954	625 737,52	1 431 419,21		25,00	
2117955	625 734,85	1 431 418,69		25,00	
2117956	625 730,88	1 431 418,86		25,00	
2117957	625 738,35	1 431 406,14		25,00	
2117958	625 743,75	1 431 394,51		25,00	
2117959	625 746,82	1 431 404,17		25,00	
2117960	625 750,99	1 431 408,26		25,00	
2117961	625 778,83	1 431 418,88		25,00	
2117962	625 783,42	1 431 420,85		25,00	
2117963	625 789,53	1 431 423,22		25,00	
2117964	625 850,87	1 431 447,37		25,00	
2117965	625 907,71	1 431 470,95		25,00	
2117966	625 956,73	1 431 491,12		25,00	
2117967	625 984,72	1 431 502,95		25,00	
2117968	625 995,23	1 431 511,75		25,00	
2117969	626 007,57	1 431 520,79		25,00	
2117970	626 051,27	1 431 548,43		25,00	
2117971	626 074,83	1 431 565,26		25,00	
2117972	626 114,89	1 431 591,52		25,00	
2117973	626 121,69	1 431 595,25		25,00	
2117974	626 208,45	1 431 649,56		25,00	
2117975	626 233,60	1 431 664,60		25,00	
2117976	626 242,47	1 431 664,81		25,00	
2117977	626 247,38	1 431 668,12		25,00	
2117978	626 291,98	1 431 697,53		25,00	
2117979	626 294,62	1 431 693,16		25,00	
2117980	626 297,66	1 431 691,92		25,00	
2117981	626 315,21	1 431 703,60		25,00	
2117982	626 324,05	1 431 710,97		25,00	
2117983	626 333,94	1 431 718,10		25,00	
2117984	626 337,82	1 431 729,61		25,00	
2117985	626 363,36	1 431 745,91		25,00	
2117986	626 389,32	1 431 761,74		25,00	
2117987	626 394,78	1 431 766,35		25,00	
2117988	626 469,34	1 431 815,04		25,00	
2117989	626 474,33	1 431 813,97		25,00	
2117990	626 481,58	1 431 812,38		25,00	
2117991	626 496,33	1 431 808,33		25,00	
2117992	626 499,46	1 431 822,82		25,00	
2117993	626 500,81	1 431 828,61		25,00	
2117994	626 502,85	1 431 837,97		25,00	

Раздел 2

Сведения о местоположении границ объекта					
1	2	3	4	5	6
2117995	626 523,49	1 431 853,35	Картометрический метод	25,00	—
2117996	626 522,22	1 431 855,56		25,00	
2117997	626 519,30	1 431 860,42		25,00	
2117998	626 499,64	1 431 849,82		25,00	
2117999	626 492,29	1 431 850,85		25,00	
2118000	626 493,95	1 431 857,88		25,00	
2118001	626 486,49	1 431 859,91		25,00	
2118002	626 483,37	1 431 850,31		25,00	
2118003	626 476,21	1 431 852,65		25,00	
2118004	626 479,47	1 431 862,21		25,00	
2117908	626 473,44	1 431 864,59		25,00	
T-1(12)					
2118005	626 359,83	1 431 040,52	Картометрический метод	25,00	—
2118006	626 390,49	1 431 079,91		25,00	
2118007	626 381,80	1 431 087,18		25,00	
2118008	626 402,31	1 431 118,85		25,00	
2118009	626 421,29	1 431 114,95		25,00	
2118010	626 439,11	1 431 111,29		25,00	
2118011	626 436,36	1 431 095,97		25,00	
2118012	626 433,34	1 431 075,66		25,00	
2118013	626 436,17	1 431 073,70		25,00	
2118014	626 432,30	1 431 068,11		25,00	
2118015	626 431,97	1 431 066,19		25,00	
2118016	626 443,10	1 431 064,30		25,00	
2118017	626 451,97	1 431 104,49		25,00	
2118018	626 460,73	1 431 150,75		25,00	
2118019	626 430,52	1 431 157,33		25,00	
2118020	626 423,20	1 431 168,67		25,00	
2118021	626 387,61	1 431 175,50		25,00	
2118022	626 384,20	1 431 158,26		25,00	
2118023	626 395,39	1 431 136,13		25,00	
2118024	626 393,49	1 431 123,80		25,00	
2118025	626 346,97	1 431 184,86		25,00	
2118026	626 297,00	1 431 159,33		25,00	
2118027	626 287,45	1 431 139,99		25,00	
2118028	626 276,16	1 431 125,63		25,00	
2118029	626 272,69	1 431 115,70		25,00	
2118030	626 319,73	1 431 065,81		25,00	
2118031	626 323,51	1 431 055,39		25,00	
2118032	626 332,34	1 431 037,34		25,00	
2118033	626 322,19	1 431 025,41		25,00	
2118034	626 329,87	1 431 016,67		25,00	
2118035	626 343,21	1 431 016,39		25,00	
2118036	626 353,17	1 431 033,60		25,00	
2118037	626 354,95	1 431 032,71		25,00	
2118005	626 359,83	1 431 040,52		25,00	
T-1(13)					
2118038	626 498,93	1 432 242,06	Картометрический метод	25,00	—
2118039	626 490,30	1 432 235,15		25,00	
2118040	626 491,55	1 432 225,89		25,00	
2118041	626 491,72	1 432 221,43		25,00	
2118042	626 490,71	1 432 214,99		25,00	
2118043	626 487,84	1 432 199,23		25,00	
2118044	626 486,88	1 432 197,17		25,00	
2118045	626 475,34	1 432 177,22		25,00	

Раздел 2

Сведения о местоположении границ объекта					
1	2	3	4	5	6
2118046	626 461,56	1 432 154,98	Картометрический метод	25,00	—
2118047	626 453,82	1 432 146,93		25,00	
2118048	626 459,17	1 432 125,95		25,00	
2118049	626 478,87	1 432 113,20		25,00	
2118050	626 484,72	1 432 119,36		25,00	
2118051	626 494,26	1 432 110,68		25,00	
2118052	626 487,49	1 432 102,83		25,00	
2118053	626 503,25	1 432 085,01		25,00	
2118054	626 523,76	1 432 064,89		25,00	
2118055	626 535,68	1 432 062,05		25,00	
2118056	626 544,73	1 432 069,01		25,00	
2118057	626 564,17	1 432 088,12		25,00	
2118058	626 569,39	1 432 093,97		25,00	
2118059	626 579,92	1 432 105,73		25,00	
2118060	626 592,91	1 432 121,70		25,00	
2118061	626 606,62	1 432 138,00		25,00	
2118062	626 606,16	1 432 150,88		25,00	
2118063	626 603,48	1 432 153,30		25,00	
2118064	626 575,43	1 432 170,52		25,00	
2118038	626 498,93	1 432 242,06		25,00	
T-1(14)					
2118065	626 105,02	1 431 336,06	Картометрический метод	25,00	—
2118066	626 080,53	1 431 320,33		25,00	
2118067	626 016,94	1 431 296,62		25,00	
2118068	626 020,42	1 431 283,97		25,00	
2118069	626 021,66	1 431 282,83		25,00	
2118070	626 025,08	1 431 270,01		25,00	
2118071	626 030,28	1 431 245,14		25,00	
2118072	626 029,04	1 431 221,16		25,00	
2118073	626 034,61	1 431 204,80		25,00	
2118074	626 048,75	1 431 185,25		25,00	
2118075	626 055,90	1 431 188,10		25,00	
2118076	626 079,00	1 431 188,10		25,00	
2118077	626 085,20	1 431 180,45		25,00	
2118078	626 105,20	1 431 184,65		25,00	
2118079	626 132,27	1 431 192,95		25,00	
2118080	626 109,76	1 431 276,82		25,00	
2118081	626 115,45	1 431 330,72		25,00	
2118065	626 105,02	1 431 336,06		25,00	
T-1(15)					
2118082	627 410,28	1 429 756,78	Картометрический метод	25,00	—
2118083	627 390,80	1 429 762,30		25,00	
2118084	627 364,66	1 429 742,44		25,00	
2118085	627 308,42	1 429 708,62		25,00	
2118086	627 306,15	1 429 706,67		25,00	
2118087	627 288,52	1 429 695,41		25,00	
2118088	627 244,73	1 429 688,18		25,00	
2118089	627 246,91	1 429 678,96		25,00	
2118090	627 255,30	1 429 668,75		25,00	
2118091	627 157,31	1 429 584,87		25,00	
2118092	627 097,98	1 429 521,61		25,00	
2118093	627 097,51	1 429 519,26		25,00	
2118094	627 112,95	1 429 506,82		25,00	
2118095	627 148,33	1 429 536,61		25,00	
2118096	627 178,60	1 429 566,10		25,00	

Раздел 2

Сведения о местоположении границ объекта					
1	2	3	4	5	6
2118097	627 239,59	1 429 617,77	Картометрический метод	25,00	—
2118098	627 266,95	1 429 638,54		25,00	
2118099	627 353,92	1 429 695,60		25,00	
2118100	627 369,52	1 429 707,51		25,00	
2118101	627 380,82	1 429 718,83		25,00	
2118102	627 390,86	1 429 730,59		25,00	
2118103	627 400,44	1 429 742,87		25,00	
2118082	627 410,28	1 429 756,78		25,00	
T-1(16)					
2118104	626 992,06	1 432 134,71	Картометрический метод	25,00	—
2118105	626 994,96	1 432 156,05		25,00	
2118106	626 994,62	1 432 191,70		25,00	
2118107	626 991,56	1 432 229,14		25,00	
2118108	626 991,88	1 432 251,75		25,00	
2118109	626 995,12	1 432 262,46		25,00	
2118110	627 002,56	1 432 278,33		25,00	
2118111	627 013,70	1 432 294,07		25,00	
2118112	627 021,13	1 432 300,24		25,00	
2118113	627 000,62	1 432 296,35		25,00	
2118114	626 971,93	1 432 290,93		25,00	
2118115	626 881,01	1 432 221,80		25,00	
2118116	626 876,29	1 432 220,43		25,00	
2118117	626 896,23	1 432 207,01		25,00	
2118118	626 970,81	1 432 151,28		25,00	
2118119	626 972,19	1 432 149,66		25,00	
2118120	626 981,07	1 432 142,98		25,00	
2118104	626 992,06	1 432 134,71		25,00	
T-1(17)					
2118121	626 558,04	1 430 975,01	Картометрический метод	25,00	—
2118122	626 517,67	1 430 940,61		25,00	
2118123	626 520,91	1 430 934,25		25,00	
2118124	626 523,50	1 430 932,19		25,00	
2118125	626 518,77	1 430 931,39		25,00	
2118126	626 513,06	1 430 916,26		25,00	
2118127	626 513,58	1 430 904,60		25,00	
2118128	626 513,21	1 430 903,92		25,00	
2118129	626 510,46	1 430 898,88		25,00	
2118130	626 520,85	1 430 890,15		25,00	
2118131	626 525,98	1 430 885,84		25,00	
2118132	626 537,67	1 430 880,92		25,00	
2118133	626 548,08	1 430 888,26		25,00	
2118134	626 594,77	1 430 858,86		25,00	
2118135	626 605,65	1 430 883,17		25,00	
2118136	626 607,65	1 430 887,03		25,00	
2118137	626 599,14	1 430 897,45		25,00	
2118138	626 559,49	1 430 946,02		25,00	
2118139	626 565,04	1 430 950,93		25,00	
2118140	626 571,52	1 430 956,67		25,00	
2118141	626 564,56	1 430 962,86		25,00	
2118142	626 558,53	1 430 957,26		25,00	
2118143	626 553,85	1 430 952,92		25,00	
2118144	626 553,98	1 430 965,66		25,00	
2118121	626 558,04	1 430 975,01		25,00	
T-1(18)					
2118145	627 574,32	1 429 876,62	Картометрический метод	25,00	—

Раздел 2

Сведения о местоположении границ объекта					
1	2	3	4	5	6
2118146	627 566,15	1 429 875,11	Картометрический метод	25,00	—
2118147	627 520,57	1 429 842,51		25,00	
2118148	627 476,61	1 429 804,49		25,00	
2118149	627 446,30	1 429 770,05		25,00	
2118150	627 455,56	1 429 757,95		25,00	
2118151	627 580,39	1 429 841,44		25,00	
2118152	627 601,16	1 429 855,14		25,00	
2118153	627 586,75	1 429 872,13		25,00	
2118145	627 574,32	1 429 876,62		25,00	
T-1(19)					
2118154	627 481,63	1 429 378,58	Картометрический метод	25,00	—
2118155	627 546,32	1 429 404,32		25,00	
2118156	627 518,60	1 429 469,66		25,00	
2118157	627 451,61	1 429 441,43		25,00	
2118158	627 451,27	1 429 441,28		25,00	
2118154	627 481,63	1 429 378,58		25,00	
T-1(20)					
2118159	624 143,85	1 427 847,70	Картометрический метод	25,00	—
2118160	624 141,70	1 427 838,30		25,00	
2118161	624 134,15	1 427 826,08		25,00	
2118162	624 093,88	1 427 770,05		25,00	
2118163	624 030,11	1 427 675,25		25,00	
2118164	623 993,39	1 427 618,94		25,00	
2118165	623 964,43	1 427 571,44		25,00	
2118166	623 917,98	1 427 485,05		25,00	
2118167	623 849,77	1 427 360,47		25,00	
2118168	623 807,56	1 427 286,80		25,00	
2118169	623 772,28	1 427 219,43		25,00	
2118170	623 761,69	1 427 196,86		25,00	
2118171	623 755,59	1 427 180,21		25,00	
2118172	623 754,25	1 427 163,71		25,00	
2118173	623 756,58	1 427 143,88		25,00	
2118174	623 762,31	1 427 137,36		25,00	
2118175	623 760,06	1 427 163,16		25,00	
2118176	623 761,15	1 427 178,97		25,00	
2118177	623 766,62	1 427 195,60		25,00	
2118178	623 773,41	1 427 210,07		25,00	
2118179	623 812,52	1 427 286,28		25,00	
2118180	623 855,62	1 427 357,52		25,00	
2118181	623 923,74	1 427 481,93		25,00	
2118182	623 970,11	1 427 568,18		25,00	
2118183	623 998,93	1 427 615,46		25,00	
2118184	624 035,48	1 427 671,56		25,00	
2118185	624 098,83	1 427 766,47		25,00	
2118186	624 141,89	1 427 826,08		25,00	
2118187	624 150,51	1 427 826,51		25,00	
2118159	624 143,85	1 427 847,70		25,00	
T-1(21)					
2118188	625 748,80	1 430 501,85	Картометрический метод	25,00	—
2118189	625 733,29	1 430 500,87		25,00	
2118190	625 736,97	1 430 475,60		25,00	
2118191	625 738,12	1 430 467,68		25,00	
2118192	625 726,75	1 430 465,97		25,00	
2118193	625 713,67	1 430 464,00		25,00	
2118194	625 713,97	1 430 462,47		25,00	

Раздел 2

Сведения о местоположении границ объекта					
1	2	3	4	5	6
2118195	625 711,53	1 430 462,24	Картометрический метод	25,00	—
2118196	625 722,77	1 430 396,60		25,00	
2118197	625 724,85	1 430 389,70		25,00	
2118198	625 727,64	1 430 372,06		25,00	
2118199	625 729,85	1 430 357,28		25,00	
2118200	625 733,75	1 430 357,70		25,00	
2118201	625 733,49	1 430 352,48		25,00	
2118202	625 739,55	1 430 350,92		25,00	
2118203	625 753,24	1 430 351,76		25,00	
2118204	625 751,89	1 430 368,85		25,00	
2118205	625 751,41	1 430 374,91		25,00	
2118206	625 767,77	1 430 377,11		25,00	
2118207	625 752,31	1 430 478,12		25,00	
2118208	625 749,43	1 430 496,92		25,00	
2118188	625 748,80	1 430 501,85	25,00		
Т-1(22)					
2118209	627 249,50	1 429 501,49	Картометрический метод	25,00	—
2118210	627 197,22	1 429 479,35		25,00	
2118211	627 191,22	1 429 470,31		25,00	
2118212	627 186,57	1 429 466,64		25,00	
2118213	627 191,93	1 429 459,12		25,00	
2118214	627 194,45	1 429 459,91		25,00	
2118215	627 198,18	1 429 455,72		25,00	
2118216	627 202,43	1 429 460,23		25,00	
2118217	627 220,87	1 429 459,59		25,00	
2118218	627 231,00	1 429 464,02		25,00	
2118219	627 232,77	1 429 471,87		25,00	
2118220	627 229,08	1 429 478,54		25,00	
2118221	627 237,51	1 429 481,75		25,00	
2118222	627 239,57	1 429 478,42		25,00	
2118223	627 243,37	1 429 481,27		25,00	
2118224	627 242,17	1 429 484,60		25,00	
2118225	627 254,80	1 429 489,00		25,00	
2118209	627 249,50	1 429 501,49		25,00	
Т-1(23)					
2118226	627 706,82	1 429 687,66	Картометрический метод	25,00	—
2118227	627 718,70	1 429 676,17		25,00	
2118228	627 747,80	1 429 660,16		25,00	
2118229	627 765,19	1 429 647,44		25,00	
2118230	627 774,55	1 429 641,02		25,00	
2118231	627 781,71	1 429 635,52		25,00	
2118232	627 789,80	1 429 630,46		25,00	
2118233	627 810,68	1 429 609,70		25,00	
2118234	627 820,28	1 429 595,40		25,00	
2118235	627 837,30	1 429 579,34		25,00	
2118236	627 879,26	1 429 484,87		25,00	
2118237	627 874,07	1 429 464,10		25,00	
2118238	627 857,62	1 429 443,82		25,00	
2118239	627 888,57	1 429 412,71		25,00	
2118240	627 857,19	1 429 390,93		25,00	
2118241	627 835,33	1 429 373,39		25,00	
2118242	627 822,49	1 429 374,11		25,00	
2118243	627 788,88	1 429 380,04		25,00	
2118244	627 758,38	1 429 392,42		25,00	
2118245	627 719,51	1 429 424,12		25,00	

Раздел 2

Сведения о местоположении границ объекта					
1	2	3	4	5	6
2118246	627 718,30	1 429 423,47	Картометрический метод	25,00	—
2118247	627 711,66	1 429 436,09		25,00	
2118248	627 712,16	1 429 436,37		25,00	
2118249	627 699,67	1 429 463,67		25,00	
2118250	627 688,09	1 429 488,38		25,00	
2118251	627 681,69	1 429 501,49		25,00	
2118252	627 677,62	1 429 510,15		25,00	
2118253	627 637,73	1 429 598,25		25,00	
2118254	627 667,22	1 429 623,92		25,00	
2118255	627 685,94	1 429 680,99		25,00	
2118226	627 706,82	1 429 687,66	25,00		
Т-1(24)					
2118256	627 498,56	1 429 590,43	Картометрический метод	25,00	—
2118257	627 515,03	1 429 556,30		25,00	
2118258	627 489,41	1 429 550,07		25,00	
2118259	627 463,83	1 429 547,64		25,00	
2118260	627 449,03	1 429 540,76		25,00	
2118261	627 433,85	1 429 540,42		25,00	
2118262	627 424,52	1 429 535,08		25,00	
2118263	627 426,85	1 429 500,52		25,00	
2118264	627 383,30	1 429 477,59		25,00	
2118265	627 370,28	1 429 495,35		25,00	
2118266	627 366,46	1 429 499,33		25,00	
2118267	627 356,73	1 429 499,51		25,00	
2118268	627 366,46	1 429 539,08		25,00	
2118269	627 390,95	1 429 545,74		25,00	
2118270	627 398,19	1 429 547,02		25,00	
2118271	627 427,50	1 429 558,23		25,00	
2118272	627 441,20	1 429 568,36		25,00	
2118273	627 444,01	1 429 569,41		25,00	
2118274	627 472,51	1 429 580,34		25,00	
2118275	627 476,30	1 429 581,72		25,00	
2118276	627 484,69	1 429 584,56		25,00	
2118256	627 498,56	1 429 590,43		25,00	
3. Сведения о характерных точках части (частей) границы объекта					
1	2	3	4	5	6
—	—	—	—	—	—

Раздел 3

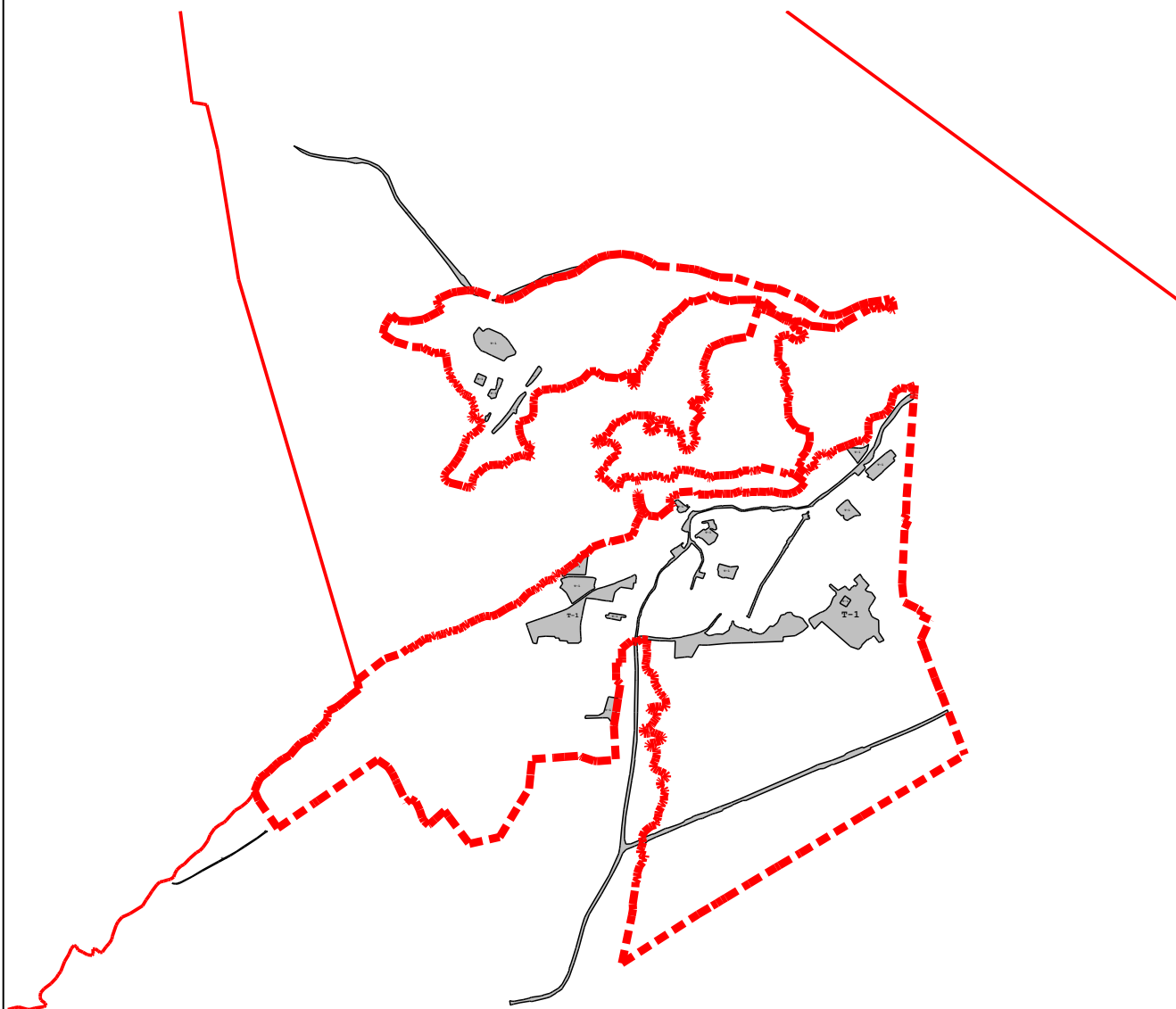
Сведения о местоположении измененных (уточненных) границ объекта

1. Система координат МСК-51

2. Сведения о характерных точках границ объекта





Обозначение характерных точек границы	Существующие координаты, м		Измененные (уточненные) координаты, м		Метод определения координат характерной точки	Средняя квадратическая погрешность положения характерной точки (Mt), м	Описание обозначения точки на местности (при наличии)
	X	Y	X	Y			
1	2	3	4	5	6	7	8
—	—	—	—	—	—	—	—
3. Сведения о характерных точках части (частей) границы объекта							
1	2	3	4	5	6	7	8
—	—	—	—	—	—	—	—

Раздел 4
План границ объекта



Масштаб 1:50 000

Используемые условные знаки и обозначения:

-  - Граница муниципального образования
-  - Граница населенного пункта
-  - Границы земельных участков
-  - Т-1 Зона размещения объектов автомобильного транспорта

Подпись _____ Дата « 17 » _____ мая 20 24 г.

Место для оттиска печати (при наличии) лица, составившего описание местоположения границ объекта

Прохождение границы		Описание прохождения границы
от точки	до точки	
1	2	3
—	—	—

ОПИСАНИЕ МЕСТОПОЛОЖЕНИЯ ГРАНИЦ
Зона размещения объектов железнодорожного транспорта (Т-2)

(наименование объекта, местоположение границ которого описано (далее - объект))

Раздел 1

Сведения об объекте		
№ п/п	Характеристики объекта	Описание характеристик
1	2	3
1	Местоположение объекта	Мурманская область, р-н Кольский, пгт Мурмаши
2	Площадь объекта ± величина погрешности определения площади ($P \pm \Delta P$)	—
3	Иные характеристики объекта	<p>Вид объекта реестра границ: Территориальная зона</p> <p>Виды разрешенного использования земельных участков, расположенных в территориальной зоне:</p> <p>Основной вид разрешенного использования: Железнодорожный транспорт</p> <p>Вспомогательные виды: Складские площадки</p> <p>Основной вид разрешенного использования: Склад</p> <p>Вспомогательные виды: Складские площадки</p> <p>Основной вид разрешенного использования: Коммунальное обслуживание</p> <p>Вспомогательные виды: Складские площадки</p> <p>Основной вид разрешенного использования: Обеспечение внутреннего правопорядка</p> <p>Вспомогательные виды: Складские площадки</p> <p>Основной вид разрешенного использования: Земельные участки (территории) общего пользования</p> <p>Вспомогательные виды: Складские площадки</p> <p>Условно разрешенный вид разрешенного использования: Магазины</p> <p>Вспомогательные виды: Складские площадки</p>

Раздел 2

Сведения о местоположении границ объекта					
1. Система координат		МСК-51			
2. Сведения о характерных точках границ объекта					
Обозначение характерных точек границ	Координаты, м		Метод определения координат характерной точки	Средняя квадратическая погрешность положения характерной точки (Mt), м	Описание обозначения точки на местности (при наличии)
	X	Y			
1	2	3	4	5	6
3. Сведения о характерных точках части (частей) границы объекта					
1	2	3	4	5	6
—	—	—	—	—	—

Раздел 3

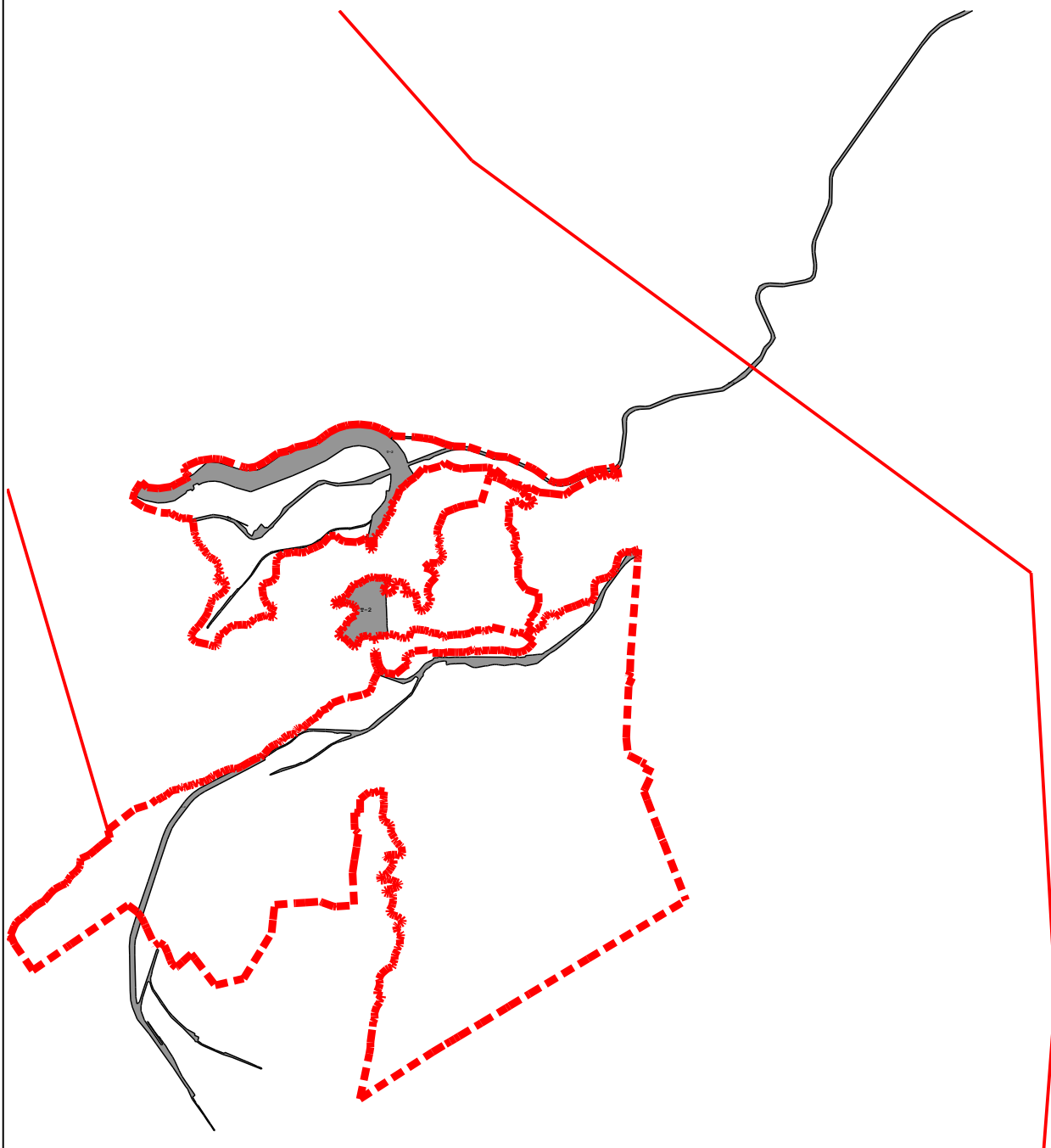
Сведения о местоположении измененных (уточненных) границ объекта

1. Система координат МСК-51

2. Сведения о характерных точках границ объекта

Обозначение характерных точек границы	Существующие координаты, м		Измененные (уточненные) координаты, м		Метод определения координат характерной точки	Средняя квадратическая погрешность положения характерной точки (Mt), м	Описание обозначения точки на местности (при наличии)
	X	Y	X	Y			
1	2	3	4	5	6	7	8
—	—	—	—	—	—	—	—
3. Сведения о характерных точках части (частей) границы объекта							
1	2	3	4	5	6	7	8
—	—	—	—	—	—	—	—

Раздел 4
План границ объекта



Масштаб 1:50 000

Используемые условные знаки и обозначения:



- Граница муниципального образования



- Граница населенного пункта



- Границы земельных участков



- Т-2 Зона размещения объектов железнодорожного транспорта

Подпись _____ Дата « 17 » _____ мая 20 24 г.

Место для оттиска печати (при наличии) лица, составившего описание местоположения границ объекта

Прохождение границы		Описание прохождения границы
от точки	до точки	
1	2	3
—	—	—

ОПИСАНИЕ МЕСТОПОЛОЖЕНИЯ ГРАНИЦ
Зона размещения объектов воздушного транспорта (Т-3)

(наименование объекта, местоположение границ которого описано (далее - объект))

Раздел 1

Сведения об объекте

№ п/п	Характеристики объекта	Описание характеристик
1	2	3
1	Местоположение объекта	Мурманская область, р-н Кольский, пгт Мурмаши
2	Площадь объекта ± величина погрешности определения площади ($P \pm \Delta P$)	3 793 098 м ² ± 25 м ²
3	Иные характеристики объекта	<p>Вид объекта реестра границ: Территориальная зона</p> <p>Виды разрешенного использования земельных участков, расположенных в территориальной зоне:</p> <p>Основной вид разрешенного использования: Воздушный транспорт.</p> <p>Вспомогательные виды: Площадки для хозяйственных целей, технические площадки, вспомогательные площадки, Хозяйственные постройки, сопутствующие здания и сооружения, Открытые и закрытые наземные автостоянки, Объекты инженерно-технического обеспечения и транспорта, необходимые для обеспечения объектов разрешенных видов использования, Объекты, обеспечивающие безопасность объектов основных и условно разрешенных видов использования, включая противопожар-ную.</p> <p>Основной вид разрешенного использования: Склады.</p> <p>Вспомогательные виды: Площадки для хозяйственных целей, технические площадки, вспомогательные площадки, Хозяйственные постройки, сопутствующие здания и сооружения, Открытые и закрытые наземные автостоянки, Объекты инженерно-технического обеспечения и транспорта, необходимые для обеспечения объектов разрешенных видов использования, Объекты, обеспечивающие безопасность объектов основных и условно разрешенных видов использования, включая противопожар-ную.</p> <p>Основной вид разрешенного использования: Связь. Вспомогательные виды: Площадки для хозяйственных целей, технические площадки, вспомогательные площадки, Хозяйственные постройки, сопутствующие здания и сооружения, Открытые и закрытые наземные автостоянки, Объекты инженерно-технического обеспечения и транспорта, необходимые для обеспечения объектов разрешенных видов использования, Объекты, обеспечивающие безопасность объектов основных и условно разрешенных видов использования, включая противопожар-ную.</p> <p>Основной вид разрешенного использования: Коммунальное обслуживание. Вспомогательные виды: Площадки для хозяйственных целей, технические площадки, вспомогательные площадки, Хозяйственные постройки, сопутствующие здания и сооружения, Открытые и закрытые наземные автостоянки, Объекты инженерно-технического обеспечения и транспорта, необходимые для обеспечения объектов разрешенных видов использования, Объекты, обеспечивающие безопасность объектов основных и условно разрешенных видов использования, включая противопожар-ную.</p> <p>Основной вид разрешенного использования: Обеспечение внутреннего правопорядка. Вспомогательные виды: Площадки для хозяйственных целей, технические площадки, вспомогательные площадки, Хозяйственные постройки, сопутствующие здания и сооружения, Открытые и закрытые наземные автостоянки, Объекты инженерно-технического обеспечения и транспорта, необходимые для обеспечения объектов разрешенных видов использования, Объекты, обеспечивающие безопасность объектов основных и условно разрешенных видов использования, включая противопожар-ную.</p> <p>Основной вид разрешенного использования: Объекты дорожного сервиса. Вспомогательные виды: Площадки для хозяйственных целей, технические площадки, вспомогательные площадки, Хозяйственные постройки, сопутствующие здания и сооружения, Открытые и закрытые наземные автостоянки, Объекты инженерно-технического обеспечения и транспорта, необходимые для обеспечения объектов</p>

ОПИСАНИЕ МЕСТОПОЛОЖЕНИЯ ГРАНИЦ
Зона размещения объектов воздушного транспорта (Т-3)

(наименование объекта, местоположение границ которого описано (далее - объект))

Раздел 1

Сведения об объекте		
№ п/п	Характеристики объекта	Описание характеристик
1	2	3
		<p>разрешенных видов использования, Объекты, обеспечивающие безопасность объектов основных и условно разрешенных видов использования, включая противопожар-ную.</p> <p>Основной вид разрешенного использования: Земельные участки (территории) общего пользования. Вспомогательные виды: Площадки для хозяйственных целей, технические площадки, вспомогательные площадки, Хозяйственные постройки, сопутствующие здания и сооружения, Открытые и закрытые наземные автостоянки, Объекты инженерно-технического обеспечения и транспорта, необходимые для обеспечения объектов разрешенных видов использования, Объекты, обеспечивающие безопасность объектов основных и условно разрешенных видов использования, включая противопожар-ную.</p> <p>Условно разрешенный вид разрешенного использования: Магазины. Вспомогательные виды: Площадки для хозяйственных целей, технические площадки, вспомогательные площадки, Хозяйственные постройки, сопутствующие здания и сооружения, Открытые и закрытые наземные автостоянки, Объекты инженерно-технического обеспечения и транспорта, необходимые для обеспечения объектов разрешенных видов использования, Объекты, обеспечивающие безопасность объектов основных и условно разрешенных видов использования, включая противопожар-ную.</p> <p>Условно разрешенный вид разрешенного использования: Гостиничное обслуживание. Вспомогательные виды: Площадки для хозяйственных целей, технические площадки, вспомогательные площадки, Хозяйственные постройки, сопутствующие здания и сооружения, Открытые и закрытые наземные автостоянки, Объекты инженерно-технического обеспечения и транспорта, необходимые для обеспечения объектов разрешенных видов использования, Объекты, обеспечивающие безопасность объектов основных и условно разрешенных видов использования, включая противопожар-ную.</p>

Раздел 2

Сведения о местоположении границ объекта

1. Система координат МСК-51

2. Сведения о характерных точках границ объекта

Обозначение характерных точек границ	Координаты, м		Метод определения координат характерной точки	Средняя квадратическая погрешность положения характерной точки (Mt), м	Описание обозначения точки на местности (при наличии)
	X	Y			
1	2	3	4	5	6
Т-3(1)					
2127819	620 428,12	1 430 488,04	Картометрический метод	25,00	—
2127820	620 455,81	1 430 463,95	Картометрический метод	25,00	—
2127821	620 543,27	1 430 385,93	Картометрический метод	25,00	—
2127822	620 569,38	1 430 424,58	Картометрический метод	25,00	—
2127823	620 582,01	1 430 443,27	Картометрический метод	25,00	—
2127824	620 640,13	1 430 456,05	Картометрический метод	25,00	—
2127825	620 774,79	1 430 371,27	Картометрический метод	25,00	—
2127826	620 982,16	1 430 343,33	Картометрический метод	25,00	—
2127827	621 018,09	1 430 327,51	Картометрический метод	25,00	—
2127828	621 187,91	1 430 187,80	Картометрический метод	25,00	—
2127829	621 266,65	1 430 116,81	Картометрический метод	25,00	—
2127830	621 296,77	1 430 101,44	Картометрический метод	25,00	—
2127831	621 525,46	1 430 434,32	Картометрический метод	25,00	—
2127832	621 596,34	1 430 286,59	Картометрический метод	25,00	—
2127833	621 918,15	1 430 167,83	Картометрический метод	25,00	—
2127834	622 019,29	1 430 143,24	Картометрический метод	25,00	—
2127835	622 102,79	1 430 093,27	Картометрический метод	25,00	—
2127836	622 163,40	1 430 084,61	Картометрический метод	25,00	—
2127837	622 278,20	1 430 062,12	Картометрический метод	25,00	—
2127838	622 323,65	1 429 958,21	Картометрический метод	25,00	—
2127839	622 364,71	1 429 862,89	Картометрический метод	25,00	—
2127840	622 447,97	1 429 970,28	Картометрический метод	25,00	—
2127841	622 509,21	1 430 003,78	Картометрический метод	25,00	—
2127842	622 574,86	1 430 039,70	Картометрический метод	25,00	—
2127843	622 921,39	1 430 030,08	Картометрический метод	25,00	—
2127844	622 977,11	1 430 031,76	Картометрический метод	25,00	—
2127845	622 968,39	1 430 019,61	Картометрический метод	25,00	—
2127846	622 955,99	1 430 002,34	Картометрический метод	25,00	—
2127847	622 954,21	1 429 994,12	Картометрический метод	25,00	—
2127848	622 943,22	1 429 983,08	Картометрический метод	25,00	—
2127849	622 917,16	1 429 938,18	Картометрический метод	25,00	—
2127850	622 910,38	1 429 919,10	Картометрический метод	25,00	—
2127851	622 907,48	1 429 910,92	Картометрический метод	25,00	—
2127852	622 899,96	1 429 877,55	Картометрический метод	25,00	—
2127853	622 887,38	1 429 821,77	Картометрический метод	25,00	—
2127854	622 885,44	1 429 813,60	Картометрический метод	25,00	—
2127855	622 883,55	1 429 805,63	Картометрический метод	25,00	—
2127856	622 884,78	1 429 798,77	Картометрический метод	25,00	—
2127857	622 885,75	1 429 787,31	Картометрический метод	25,00	—
2127858	622 883,21	1 429 771,39	Картометрический метод	25,00	—
2127859	622 873,36	1 429 717,92	Картометрический метод	25,00	—
2127860	622 863,43	1 429 669,71	Картометрический метод	25,00	—
2127861	622 859,68	1 429 654,62	Картометрический метод	25,00	—
2127862	622 855,54	1 429 647,35	Картометрический метод	25,00	—
2127863	622 889,19	1 429 640,98	Картометрический метод	25,00	—
2127864	622 885,94	1 429 659,72	Картометрический метод	25,00	—

Раздел 2

Сведения о местоположении границ объекта

1	2	3	4	5	6
2127865	622 885,53	1 429 673,76	Картометрический метод	25,00	—
2127866	622 891,06	1 429 706,15	Картометрический метод	25,00	—
2127867	622 898,07	1 429 743,37	Картометрический метод	25,00	—
2127868	622 902,23	1 429 759,09	Картометрический метод	25,00	—
2127869	622 905,22	1 429 779,87	Картометрический метод	25,00	—
2127870	623 008,04	1 429 762,37	Картометрический метод	25,00	—
2127871	623 005,23	1 429 745,26	Картометрический метод	25,00	—
2127872	622 996,04	1 429 676,23	Картометрический метод	25,00	—
2127873	622 984,92	1 429 659,02	Картометрический метод	25,00	—
2127874	622 975,32	1 429 648,28	Картометрический метод	25,00	—
2127875	622 967,66	1 429 637,11	Картометрический метод	25,00	—
2127876	622 974,39	1 429 632,55	Картометрический метод	25,00	—
2127877	622 933,98	1 429 574,30	Картометрический метод	25,00	—
2127878	622 945,35	1 429 529,47	Картометрический метод	25,00	—
2127879	622 984,01	1 429 545,40	Картометрический метод	25,00	—
2127880	623 023,71	1 429 518,36	Картометрический метод	25,00	—
2127881	623 053,87	1 429 531,45	Картометрический метод	25,00	—
2127882	623 061,66	1 429 527,71	Картометрический метод	25,00	—
2127883	623 068,19	1 429 522,64	Картометрический метод	25,00	—
2127884	623 082,82	1 429 513,14	Картометрический метод	25,00	—
2127885	623 096,49	1 429 499,06	Картометрический метод	25,00	—
2127886	623 101,37	1 429 488,70	Картометрический метод	25,00	—
2127887	623 122,64	1 429 472,31	Картометрический метод	25,00	—
2127888	623 135,27	1 429 456,94	Картометрический метод	25,00	—
2127889	623 143,00	1 429 445,91	Картометрический метод	25,00	—
2127890	623 181,86	1 429 405,52	Картометрический метод	25,00	—
2127891	623 179,84	1 429 399,44	Картометрический метод	25,00	—
2127892	623 174,12	1 429 399,02	Картометрический метод	25,00	—
2127893	623 164,90	1 429 396,76	Картометрический метод	25,00	—
2127894	623 164,61	1 429 387,08	Картометрический метод	25,00	—
2127895	623 163,09	1 429 372,49	Картометрический метод	25,00	—
2127896	623 166,94	1 429 357,95	Картометрический метод	25,00	—
2127897	623 171,30	1 429 349,28	Картометрический метод	25,00	—
2127898	623 184,42	1 429 331,51	Картометрический метод	25,00	—
2127899	623 217,53	1 429 294,53	Картометрический метод	25,00	—
2127900	623 228,26	1 429 285,50	Картометрический метод	25,00	—
2127901	623 248,09	1 429 276,20	Картометрический метод	25,00	—
2127902	623 280,08	1 429 256,08	Картометрический метод	25,00	—
2127903	623 285,60	1 429 249,08	Картометрический метод	25,00	—
2127904	623 293,55	1 429 241,44	Картометрический метод	25,00	—
2127905	623 324,01	1 429 216,40	Картометрический метод	25,00	—
2127906	623 355,23	1 429 199,70	Картометрический метод	25,00	—
2127907	623 348,43	1 429 185,43	Картометрический метод	25,00	—
2127908	623 544,85	1 429 103,76	Картометрический метод	25,00	—
2127909	623 646,31	1 429 061,07	Картометрический метод	25,00	—
2127910	623 650,95	1 429 058,97	Картометрический метод	25,00	—
2127911	623 658,38	1 429 054,44	Картометрический метод	25,00	—
2127912	623 669,66	1 429 042,25	Картометрический метод	25,00	—
2127913	623 734,30	1 428 996,18	Картометрический метод	25,00	—
2127914	623 766,14	1 428 974,23	Картометрический метод	25,00	—
2127915	623 785,82	1 429 000,16	Картометрический метод	25,00	—
2127916	623 789,77	1 429 002,03	Картометрический метод	25,00	—
2127917	623 802,35	1 428 999,60	Картометрический метод	25,00	—
2127918	623 838,15	1 428 975,57	Картометрический метод	25,00	—
2127919	623 911,58	1 428 919,83	Картометрический метод	25,00	—

Раздел 2

Сведения о местоположении границ объекта

1	2	3	4	5	6
2127920	623 895,14	1 428 899,64	Картометрический метод	25,00	—
2127921	623 891,26	1 428 895,27	Картометрический метод	25,00	—
2127922	623 873,73	1 428 874,30	Картометрический метод	25,00	—
2127923	623 855,66	1 428 846,17	Картометрический метод	25,00	—
2127924	623 821,27	1 428 806,51	Картометрический метод	25,00	—
2127925	623 804,88	1 428 818,59	Картометрический метод	25,00	—
2127926	623 782,93	1 428 790,57	Картометрический метод	25,00	—
2127927	623 778,71	1 428 792,13	Картометрический метод	25,00	—
2127928	623 587,04	1 428 924,27	Картометрический метод	25,00	—
2127929	623 593,87	1 428 935,38	Картометрический метод	25,00	—
2127930	623 768,39	1 428 814,02	Картометрический метод	25,00	—
2127931	623 771,22	1 428 818,63	Картометрический метод	25,00	—
2127932	623 751,52	1 428 830,88	Картометрический метод	25,00	—
2127933	623 692,50	1 428 871,80	Картометрический метод	25,00	—
2127934	623 652,44	1 428 900,83	Картометрический метод	25,00	—
2127935	623 655,10	1 428 904,39	Картометрический метод	25,00	—
2127936	623 626,50	1 428 924,33	Картометрический метод	25,00	—
2127937	623 599,20	1 428 943,19	Картометрический метод	25,00	—
2127938	623 584,48	1 428 955,60	Картометрический метод	25,00	—
2127939	623 545,01	1 428 978,85	Картометрический метод	25,00	—
2127940	623 496,47	1 429 011,65	Картометрический метод	25,00	—
2127941	623 463,86	1 429 027,98	Картометрический метод	25,00	—
2127942	623 389,70	1 429 060,70	Картометрический метод	25,00	—
2127943	623 342,82	1 429 085,63	Картометрический метод	25,00	—
2127944	623 298,80	1 429 113,82	Картометрический метод	25,00	—
2127945	623 194,18	1 429 186,07	Картометрический метод	25,00	—
2127946	623 180,10	1 429 166,95	Картометрический метод	25,00	—
2127947	623 137,31	1 429 192,07	Картометрический метод	25,00	—
2127948	623 134,09	1 429 192,36	Картометрический метод	25,00	—
2127949	623 119,16	1 429 202,39	Картометрический метод	25,00	—
2127950	623 116,43	1 429 208,66	Картометрический метод	25,00	—
2127951	622 970,87	1 429 307,06	Картометрический метод	25,00	—
2127952	622 920,79	1 429 340,64	Картометрический метод	25,00	—
2127953	622 916,87	1 429 334,40	Картометрический метод	25,00	—
2127954	622 957,58	1 429 308,57	Картометрический метод	25,00	—
2127955	622 983,29	1 429 290,77	Картометрический метод	25,00	—
2127956	623 038,01	1 429 253,12	Картометрический метод	25,00	—
2127957	623 165,97	1 429 164,04	Картометрический метод	25,00	—
2127958	623 245,44	1 429 127,24	Картометрический метод	25,00	—
2127959	623 261,57	1 429 114,38	Картометрический метод	25,00	—
2127960	623 410,79	1 429 015,19	Картометрический метод	25,00	—
2127961	623 594,39	1 428 884,55	Картометрический метод	25,00	—
2127962	623 563,08	1 428 838,46	Картометрический метод	25,00	—
2127963	623 383,36	1 428 639,92	Картометрический метод	25,00	—
2127964	623 705,98	1 428 416,45	Картометрический метод	25,00	—
2127965	623 614,18	1 428 284,93	Картометрический метод	25,00	—
2127966	623 732,01	1 428 201,05	Картометрический метод	25,00	—
2127967	623 689,26	1 428 140,04	Картометрический метод	25,00	—
2127968	623 567,97	1 428 218,75	Картометрический метод	25,00	—
2127969	623 544,03	1 428 184,48	Картометрический метод	25,00	—
2127970	620 918,38	1 429 988,07	Картометрический метод	25,00	—
2127971	620 914,77	1 429 995,40	Картометрический метод	25,00	—
2127972	620 896,59	1 430 003,03	Картометрический метод	25,00	—
2127973	620 478,57	1 430 290,17	Картометрический метод	25,00	—
2127974	620 505,37	1 430 329,84	Картометрический метод	25,00	—

Раздел 2

Сведения о местоположении границ объекта

1	2	3	4	5	6
2127975	620 412,67	1 430 379,48	Картометрический метод	25,00	—
2127976	620 400,65	1 430 386,87	Картометрический метод	25,00	—
2127977	620 351,51	1 430 421,40	Картометрический метод	25,00	—
2127978	620 387,95	1 430 477,92	Картометрический метод	25,00	—
2127979	620 392,95	1 430 479,30	Картометрический метод	25,00	—
2127980	620 394,46	1 430 481,90	Картометрический метод	25,00	—
2127981	620 400,30	1 430 481,09	Картометрический метод	25,00	—
2127819	620 428,12	1 430 488,04	Картометрический метод	25,00	—
Т-3(2)					
2127982	625 406,97	1 432 057,66	Картометрический метод	25,00	—
2127983	625 561,79	1 431 905,74	Картометрический метод	25,00	—
2127984	625 555,59	1 431 666,87	Картометрический метод	25,00	—
2127985	625 548,78	1 431 447,84	Картометрический метод	25,00	—
2127986	625 543,84	1 431 281,64	Картометрический метод	25,00	—
2127987	625 529,55	1 431 108,71	Картометрический метод	25,00	—
2127988	625 529,43	1 431 063,25	Картометрический метод	25,00	—
2127989	625 531,68	1 431 043,58	Картометрический метод	25,00	—
2127990	625 438,62	1 430 990,51	Картометрический метод	25,00	—
2127991	625 442,44	1 430 960,17	Картометрический метод	25,00	—
2127992	625 440,22	1 430 940,72	Картометрический метод	25,00	—
2127993	625 431,42	1 430 863,52	Картометрический метод	25,00	—
2127994	625 283,78	1 430 862,06	Картометрический метод	25,00	—
2127995	625 233,74	1 430 850,60	Картометрический метод	25,00	—
2127996	625 219,14	1 430 847,25	Картометрический метод	25,00	—
2127997	625 028,84	1 430 930,63	Картометрический метод	25,00	—
2127998	624 795,43	1 430 866,88	Картометрический метод	25,00	—
2127999	624 604,51	1 430 922,57	Картометрический метод	25,00	—
2128000	624 770,17	1 431 129,55	Картометрический метод	25,00	—
2128001	624 818,44	1 431 405,62	Картометрический метод	25,00	—
2128002	624 800,64	1 431 667,37	Картометрический метод	25,00	—
2128003	624 900,25	1 431 781,40	Картометрический метод	25,00	—
2128004	625 039,56	1 431 656,20	Картометрический метод	25,00	—
2128005	625 118,97	1 431 735,20	Картометрический метод	25,00	—
2128006	624 972,53	1 431 864,15	Картометрический метод	25,00	—
2128007	625 065,68	1 431 971,35	Картометрический метод	25,00	—
2128008	625 207,00	1 431 918,10	Картометрический метод	25,00	—
2127982	625 406,97	1 432 057,66	Картометрический метод	25,00	—
Т-3(3)					
2128009	623 279,93	1 430 130,38	Картометрический метод	25,00	—
2128010	623 304,79	1 430 087,18	Картометрический метод	25,00	—
2128011	623 360,84	1 430 012,39	Картометрический метод	25,00	—
2128012	623 749,70	1 430 088,81	Картометрический метод	25,00	—
2128013	623 826,81	1 429 913,41	Картометрический метод	25,00	—
2128014	623 593,75	1 429 698,27	Картометрический метод	25,00	—
2128015	623 669,55	1 429 419,96	Картометрический метод	25,00	—
2128016	623 800,85	1 429 141,95	Картометрический метод	25,00	—
2128017	624 020,84	1 428 980,20	Картометрический метод	25,00	—
2128018	624 088,84	1 428 963,96	Картометрический метод	25,00	—
2128019	624 106,41	1 428 964,73	Картометрический метод	25,00	—
2128020	624 125,32	1 428 965,56	Картометрический метод	25,00	—
2128021	624 167,02	1 428 967,38	Картометрический метод	25,00	—
2128022	624 272,62	1 428 972,01	Картометрический метод	25,00	—
2128023	624 284,78	1 428 972,54	Картометрический метод	25,00	—
2128024	624 298,96	1 428 971,21	Картометрический метод	25,00	—
2128025	624 317,96	1 428 957,21	Картометрический метод	25,00	—

Раздел 2

Сведения о местоположении границ объекта					
1	2	3	4	5	6
2128026	624 324,94	1 428 951,38	Картометрический метод	25,00	—
2128027	624 347,35	1 428 928,38	Картометрический метод	25,00	—
2128028	624 353,71	1 428 910,87	Картометрический метод	25,00	—
2128029	624 329,37	1 428 902,66	Картометрический метод	25,00	—
2128030	624 320,26	1 428 899,58	Картометрический метод	25,00	—
2128031	624 221,82	1 428 868,40	Картометрический метод	25,00	—
2128032	624 202,71	1 428 862,51	Картометрический метод	25,00	—
2128033	624 173,37	1 428 853,46	Картометрический метод	25,00	—
2128034	624 137,88	1 428 846,74	Картометрический метод	25,00	—
2128035	624 109,64	1 428 839,39	Картометрический метод	25,00	—
2128036	624 081,38	1 428 841,76	Картометрический метод	25,00	—
2128037	624 059,25	1 428 846,76	Картометрический метод	25,00	—
2128038	624 021,25	1 428 863,33	Картометрический метод	25,00	—
2128039	624 003,37	1 428 875,16	Картометрический метод	25,00	—
2128040	623 912,22	1 428 935,48	Картометрический метод	25,00	—
2128041	623 854,05	1 428 977,63	Картометрический метод	25,00	—
2128042	623 817,05	1 429 008,79	Картометрический метод	25,00	—
2128043	623 767,32	1 429 059,26	Картометрический метод	25,00	—
2128044	623 711,20	1 429 120,32	Картометрический метод	25,00	—
2128045	623 674,78	1 429 187,00	Картометрический метод	25,00	—
2128046	623 663,27	1 429 181,87	Картометрический метод	25,00	—
2128047	623 648,21	1 429 215,24	Картометрический метод	25,00	—
2128048	623 619,64	1 429 206,52	Картометрический метод	25,00	—
2128049	623 594,81	1 429 241,66	Картометрический метод	25,00	—
2128050	623 547,41	1 429 350,23	Картометрический метод	25,00	—
2128051	623 521,53	1 429 414,39	Картометрический метод	25,00	—
2128052	623 528,33	1 429 417,57	Картометрический метод	25,00	—
2128053	623 530,34	1 429 418,51	Картометрический метод	25,00	—
2128054	623 469,10	1 429 563,96	Картометрический метод	25,00	—
2128055	623 460,31	1 429 584,84	Картометрический метод	25,00	—
2128056	623 436,67	1 429 638,06	Картометрический метод	25,00	—
2128057	623 433,82	1 429 644,24	Картометрический метод	25,00	—
2128058	623 423,66	1 429 666,21	Картометрический метод	25,00	—
2128059	623 420,11	1 429 673,88	Картометрический метод	25,00	—
2128060	623 411,19	1 429 695,55	Картометрический метод	25,00	—
2128061	623 406,41	1 429 707,13	Картометрический метод	25,00	—
2128062	623 397,46	1 429 704,09	Картометрический метод	25,00	—
2128063	623 491,33	1 429 472,46	Картометрический метод	25,00	—
2128064	623 513,15	1 429 404,78	Картометрический метод	25,00	—
2128065	623 578,33	1 429 254,74	Картометрический метод	25,00	—
2128066	623 593,33	1 429 225,58	Картометрический метод	25,00	—
2128067	623 614,41	1 429 198,16	Картометрический метод	25,00	—
2128068	623 612,19	1 429 192,11	Картометрический метод	25,00	—
2128069	623 613,96	1 429 187,03	Картометрический метод	25,00	—
2128070	623 492,80	1 429 184,22	Картометрический метод	25,00	—
2128071	623 376,18	1 429 187,49	Картометрический метод	25,00	—
2128072	623 192,77	1 429 438,64	Картометрический метод	25,00	—
2128073	623 077,20	1 429 904,51	Картометрический метод	25,00	—
2128074	623 064,95	1 429 973,59	Картометрический метод	25,00	—
2128075	623 056,56	1 429 998,54	Картометрический метод	25,00	—
2128076	623 051,16	1 430 051,32	Картометрический метод	25,00	—
2128077	623 088,60	1 430 070,60	Картометрический метод	25,00	—
2128078	623 113,85	1 430 080,19	Картометрический метод	25,00	—
2128079	623 130,84	1 430 082,32	Картометрический метод	25,00	—
2128080	623 166,80	1 430 094,29	Картометрический метод	25,00	—

Раздел 2

Сведения о местоположении границ объекта

1	2	3	4	5	6
2128081	623 197,33	1 430 106,27	Картометрический метод	25,00	—
2128009	623 279,93	1 430 130,38	Картометрический метод	25,00	—
T-3(4)					
2128085	623 712,89	1 428 763,54	Картометрический метод	25,00	—
2128086	623 752,81	1 428 737,10	Картометрический метод	25,00	—
2128087	623 767,82	1 428 726,94	Картометрический метод	25,00	—
2128088	623 798,83	1 428 704,93	Картометрический метод	25,00	—
2128089	623 809,15	1 428 697,88	Картометрический метод	25,00	—
2128090	623 788,88	1 428 667,95	Картометрический метод	25,00	—
2128091	623 758,03	1 428 625,10	Картометрический метод	25,00	—
2128092	623 750,11	1 428 611,90	Картометрический метод	25,00	—
2128093	623 734,47	1 428 621,18	Картометрический метод	25,00	—
2128094	623 722,38	1 428 629,90	Картометрический метод	25,00	—
2128095	623 700,38	1 428 645,11	Картометрический метод	25,00	—
2128096	623 685,95	1 428 655,17	Картометрический метод	25,00	—
2128097	623 676,05	1 428 637,73	Картометрический метод	25,00	—
2128098	623 671,02	1 428 626,53	Картометрический метод	25,00	—
2128099	623 669,66	1 428 621,03	Картометрический метод	25,00	—
2128100	623 666,61	1 428 625,43	Картометрический метод	25,00	—
2128101	623 674,96	1 428 643,01	Картометрический метод	25,00	—
2128102	623 683,55	1 428 657,10	Картометрический метод	25,00	—
2128103	623 668,41	1 428 667,48	Картометрический метод	25,00	—
2128104	623 654,10	1 428 678,06	Картометрический метод	25,00	—
2128105	623 667,05	1 428 698,02	Картометрический метод	25,00	—
2128106	623 683,00	1 428 720,78	Картометрический метод	25,00	—
2128107	623 699,20	1 428 744,45	Картометрический метод	25,00	—
2128108	623 702,88	1 428 749,55	Картометрический метод	25,00	—
2128085	623 712,89	1 428 763,54	Картометрический метод	25,00	—
T-3(5)					
2128109	623 002,87	1 429 669,00	Картометрический метод	25,00	—
2128110	623 043,95	1 429 640,50	Картометрический метод	25,00	—
2128111	622 986,94	1 429 558,33	Картометрический метод	25,00	—
2128112	622 945,86	1 429 586,83	Картометрический метод	25,00	—
2128109	623 002,87	1 429 669,00	Картометрический метод	25,00	—
T-3(6)					
2128113	624 192,57	1 429 038,86	Картометрический метод	25,00	—
2128114	624 222,50	1 429 007,13	Картометрический метод	25,00	—
2128115	624 221,10	1 429 003,56	Картометрический метод	25,00	—
2128116	624 203,82	1 429 009,74	Картометрический метод	25,00	—
2128117	624 128,03	1 428 967,46	Картометрический метод	25,00	—
2128118	624 145,00	1 428 986,48	Картометрический метод	25,00	—
2128113	624 192,57	1 429 038,86	Картометрический метод	25,00	—
T-3(7)					
2128119	624 192,57	1 429 038,86	Картометрический метод	25,00	—
2128120	624 145,00	1 428 986,48	Картометрический метод	25,00	—
2128121	624 128,03	1 428 967,46	Картометрический метод	25,00	—
2128122	624 203,82	1 429 009,74	Картометрический метод	25,00	—
2128123	624 221,10	1 429 003,56	Картометрический метод	25,00	—
2128124	624 222,50	1 429 007,13	Картометрический метод	25,00	—
2128119	624 192,57	1 429 038,86	Картометрический метод	25,00	—
T-3(8)					
2128125	624 192,57	1 429 038,86	Картометрический метод	25,00	—
2128126	624 145,00	1 428 986,48	Картометрический метод	25,00	—
2128127	624 128,03	1 428 967,46	Картометрический метод	25,00	—
2128128	624 203,82	1 429 009,74	Картометрический метод	25,00	—

Раздел 2

Сведения о местоположении границ объекта					
1	2	3	4	5	6
2128129	624 221,10	1 429 003,56	Картометрический метод	25,00	—
2128130	624 222,50	1 429 007,13	Картометрический метод	25,00	—
2128125	624 192,57	1 429 038,86	Картометрический метод	25,00	—
3. Сведения о характерных точках части (частей) границы объекта					
1	2	3	4	5	6
—	—	—	—	—	—

Раздел 3

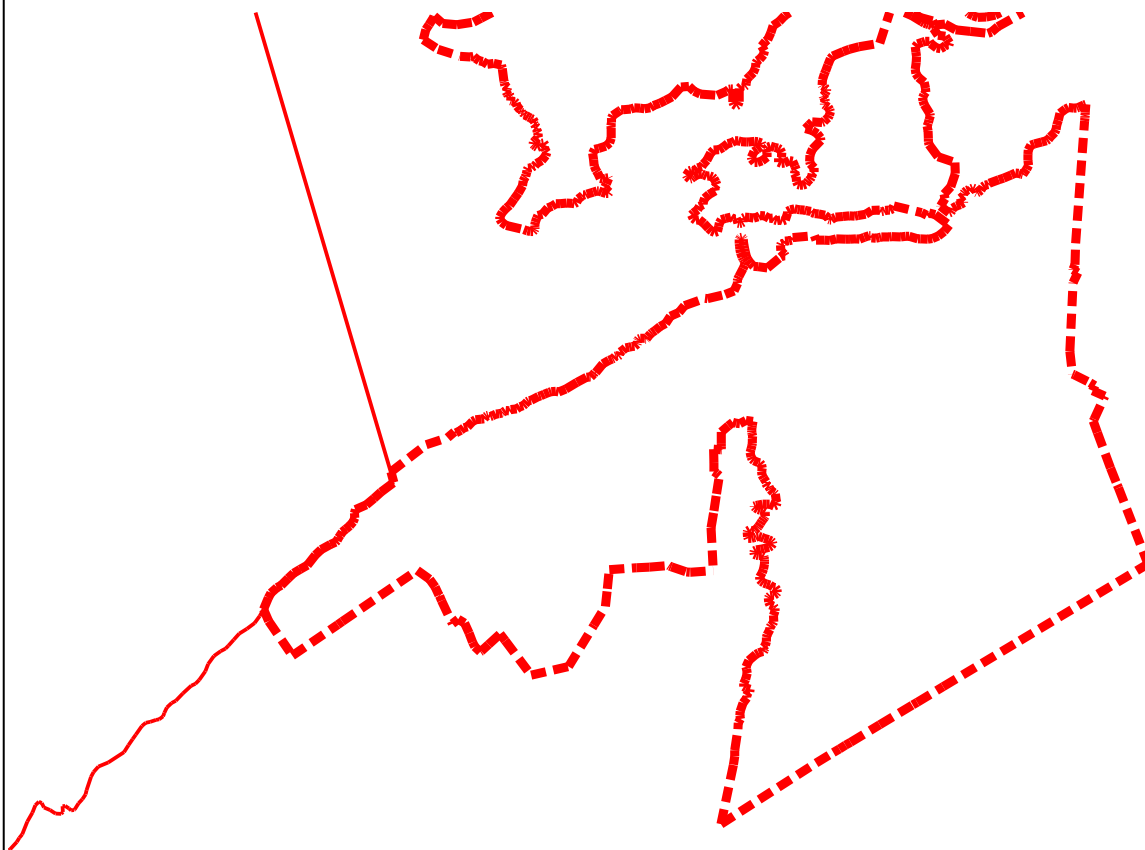
Сведения о местоположении измененных (уточненных) границ объекта

1. Система координат МСК-51

2. Сведения о характерных точках границ объекта

Обозначение характерных точек границы	Существующие координаты, м		Измененные (уточненные) координаты, м		Метод определения координат характерной точки	Средняя квадратическая погрешность положения характерной точки (Mt), м	Описание обозначения точки на местности (при наличии)
	X	Y	X	Y			
1	2	3	4	5	6	7	8
—	—	—	—	—	—	—	—
3. Сведения о характерных точках части (частей) границы объекта							
1	2	3	4	5	6	7	8
—	—	—	—	—	—	—	—

Раздел 4
План границ объекта



Масштаб 1:45 000

Используемые условные знаки и обозначения:



- Граница муниципального образования



- Граница населенного пункта



- Границы земельных участков



- Т-3 Зона размещения объектов воздушного транспорта

Подпись _____ Дата « 17 » _____ мая 20 24 г.

Место для оттиска печати (при наличии) лица, составившего описание местоположения границ объекта

Прохождение границы		Описание прохождения границы
от точки	до точки	
1	2	3
—	—	—

ОПИСАНИЕ МЕСТОПОЛОЖЕНИЯ ГРАНИЦ
Зона для ведения садоводства и огородничества (СХ-1)

(наименование объекта, местоположение границ которого описано (далее - объект))

Раздел 1

Сведения об объекте		
№ п/п	Характеристики объекта	Описание характеристик
1	2	3
1	Местоположение объекта	Мурманская область, р-н Кольский, пгт Мурмаши
2	Площадь объекта ± величина погрешности определения площади ($P \pm \Delta P$)	5 069 752 м² ± 25 м²
3	Иные характеристики объекта	<p>Вид объекта реестра границ: Территориальная зона</p> <p>Виды разрешенного использования земельных участков, расположенных в территориальной зоне:</p> <p>Основной вид разрешенного использования: Ведение садоводства</p> <p>Основной вид разрешенного использования: Ведение огородничества</p> <p>Основной вид разрешенного использования: Для ведения личного подсобного хозяйства</p> <p>Основной вид разрешенного использования: Деловое управление</p> <p>Основной вид разрешенного использования: Магазины</p> <p>Основной вид разрешенного использования: Специальная деятельность</p> <p>Основной вид разрешенного использования: Коммунальное обслуживание</p> <p>Основной вид разрешенного использования: Земельные участки (территории) общего пользования</p> <p>Основной вид разрешенного использования: Земельные участки общего назначения</p> <p>Условно разрешенный вид разрешенного использования: не установлены</p>

Раздел 2

Сведения о местоположении границ объекта					
1. Система координат МСК-51					
2. Сведения о характерных точках границ объекта					
Обозначение характерных точек границ	Координаты, м		Метод определения координат характерной точки	Средняя квадратическая погрешность положения характерной точки (Mt), м	Описание обозначения точки на местности (при наличии)
	X	Y			
1	2	3	4	5	6
CX-1(1)					
2121004	624 716,92	1 433 013,79	Картометрический метод	25,00	—
2121100	624 259,81	1 432 250,35		25,00	
2121099	624 129,74	1 432 223,51		25,00	
2121098	624 089,24	1 432 150,49		25,00	
2121097	623 944,95	1 432 140,52		25,00	
2121096	623 869,89	1 432 190,76		25,00	
2121095	623 798,09	1 432 194,06		25,00	
2121094	623 747,74	1 432 164,07		25,00	
2121093	623 813,09	1 432 104,78		25,00	
2121092	623 891,13	1 431 948,60		25,00	
2121091	623 903,79	1 431 870,40		25,00	
2121090	623 984,56	1 431 792,76		25,00	
2121089	623 892,06	1 431 638,53		25,00	
2121088	623 878,09	1 431 615,24		25,00	
2121087	623 876,90	1 431 613,24		25,00	
2121086	623 862,64	1 431 589,56		25,00	
2121085	623 832,02	1 431 538,72		25,00	
2121084	623 817,03	1 431 513,81		25,00	
2121083	623 801,87	1 431 488,61		25,00	
2121082	623 786,44	1 431 462,95		25,00	
2121081	623 772,49	1 431 439,76		25,00	
2121080	623 758,59	1 431 416,66		25,00	
2121079	623 741,09	1 431 387,59		25,00	
2121078	623 723,66	1 431 358,62		25,00	
2121077	623 706,30	1 431 329,77		25,00	
2121076	623 688,99	1 431 301,00		25,00	
2121075	623 671,71	1 431 272,29		25,00	
2121074	623 657,91	1 431 249,36		25,00	
2121073	623 654,01	1 431 242,88		25,00	
2121072	623 635,94	1 431 212,85		25,00	
2121071	623 614,15	1 431 176,64		25,00	
2121070	623 592,35	1 431 140,42		25,00	
2121069	623 530,81	1 431 038,16		25,00	
2121068	623 166,25	1 430 471,31		25,00	
2121067	623 519,89	1 430 545,45		25,00	
2121066	623 569,26	1 430 553,74		25,00	
2121065	623 606,89	1 430 553,39		25,00	
2121064	623 731,17	1 430 571,57		25,00	
2121063	623 769,03	1 430 574,02		25,00	
2121062	623 792,80	1 430 587,92		25,00	
2121061	623 813,74	1 430 584,51		25,00	
2121060	623 837,87	1 430 586,18		25,00	
2121059	623 887,69	1 430 602,28		25,00	
2121058	623 918,65	1 430 626,25		25,00	
2121057	623 933,24	1 430 624,74		25,00	
2121056	623 950,87	1 430 633,43		25,00	

Раздел 2

Сведения о местоположении границ объекта					
1	2	3	4	5	6
2121055	623 954,26	1 430 642,59	Картометрический метод	25,00	—
2121054	623 969,60	1 430 644,54		25,00	
2121053	623 977,16	1 430 620,50		25,00	
2121052	623 985,28	1 430 607,09		25,00	
2121051	624 004,79	1 430 606,60		25,00	
2121050	624 029,39	1 430 618,12		25,00	
2121049	624 075,40	1 430 661,58		25,00	
2121048	624 104,67	1 430 726,50		25,00	
2121047	624 136,86	1 430 805,53		25,00	
2121046	624 143,96	1 430 825,86		25,00	
2121045	624 186,57	1 430 921,42		25,00	
2121044	624 186,63	1 430 927,80		25,00	
2121043	624 234,72	1 431 037,02		25,00	
2121042	624 239,35	1 431 051,78		25,00	
2121041	624 241,22	1 431 070,52		25,00	
2121040	624 249,55	1 431 084,79		25,00	
2121039	624 257,28	1 431 099,73		25,00	
2121038	624 263,97	1 431 114,44		25,00	
2121037	624 270,04	1 431 129,78		25,00	
2121036	624 275,32	1 431 145,41		25,00	
2121035	624 279,83	1 431 161,33		25,00	
2121034	624 284,78	1 431 175,95		25,00	
2121033	624 296,29	1 431 209,81		25,00	
2121032	624 298,84	1 431 217,18		25,00	
2121031	624 310,18	1 431 220,94		25,00	
2121030	624 324,14	1 431 256,27		25,00	
2121029	624 339,01	1 431 290,71		25,00	
2121028	624 343,23	1 431 293,54		25,00	
2121027	624 349,73	1 431 310,82		25,00	
2121026	624 364,84	1 431 344,68		25,00	
2121025	624 374,73	1 431 368,90		25,00	
2121024	624 376,02	1 431 390,67		25,00	
2121023	624 586,25	1 431 881,31		25,00	
2121022	624 610,40	1 431 938,97		25,00	
2121021	624 612,65	1 431 968,05		25,00	
2121020	624 642,26	1 432 026,93		25,00	
2121019	624 643,30	1 432 043,78		25,00	
2121018	624 675,52	1 432 129,39		25,00	
2121017	624 688,35	1 432 161,00		25,00	
2121016	624 728,27	1 432 256,76		25,00	
2121015	624 755,56	1 432 316,46		25,00	
2121014	624 766,15	1 432 314,48		25,00	
2121013	624 792,84	1 432 381,94		25,00	
2121012	624 822,70	1 432 451,75		25,00	
2121011	624 846,26	1 432 512,18		25,00	
2121010	624 868,91	1 432 562,48		25,00	
2121009	624 907,85	1 432 655,49		25,00	
2121008	624 941,22	1 432 721,67		25,00	
2121007	624 979,55	1 432 803,27	25,00		
2121006	625 014,19	1 432 866,94	25,00		
2121005	625 028,76	1 432 892,07	25,00		
2121004	624 716,92	1 433 013,79	25,00		
Вырез 1 из 2					
2121101	624 140,98	1 431 236,47	Картометрический метод	25,00	—
2121102	624 213,52	1 431 217,63		25,00	

Раздел 2

Сведения о местоположении границ объекта					
1	2	3	4	5	6
2121103	624 163,79	1 431 048,87	Картометрический метод	25,00	—
2121104	624 072,14	1 431 046,64		25,00	
2121105	624 078,20	1 431 202,16		25,00	
2121101	624 140,98	1 431 236,47		25,00	
Вырез 2 из 2					
2121106	623 883,75	1 431 085,74	Картометрический метод	25,00	—
2121107	623 925,11	1 431 050,44		25,00	
2121108	623 944,31	1 431 069,88		25,00	
2121109	624 036,40	1 430 995,85		25,00	
2121110	624 007,80	1 430 983,62		25,00	
2121111	623 974,11	1 430 988,02		25,00	
2121112	623 939,91	1 431 005,00		25,00	
2121113	623 907,36	1 430 995,14		25,00	
2121106	623 883,75	1 431 085,74		25,00	
CX-1(2)					
2121101	624 140,98	1 431 236,47	Картометрический метод	25,00	—
2121102	624 213,52	1 431 217,63		25,00	
2121103	624 163,79	1 431 048,87		25,00	
2121104	624 072,14	1 431 046,64		25,00	
2121105	624 078,20	1 431 202,16		25,00	
2121101	624 140,98	1 431 236,47		25,00	
CX-1(3)					
2121106	623 883,75	1 431 085,74	Картометрический метод	25,00	—
2121107	623 925,11	1 431 050,44		25,00	
2121108	623 944,31	1 431 069,88		25,00	
2121109	624 036,40	1 430 995,85		25,00	
2121110	624 007,80	1 430 983,62		25,00	
2121111	623 974,11	1 430 988,02		25,00	
2121112	623 939,91	1 431 005,00		25,00	
2121113	623 907,36	1 430 995,14		25,00	
2121106	623 883,75	1 431 085,74		25,00	
CX-1(4)					
2121114	625 049,07	1 432 884,30	Картометрический метод	25,00	—
2121115	625 170,19	1 432 838,46		25,00	
2121116	625 186,81	1 432 830,17		25,00	
2121117	625 288,35	1 432 790,38		25,00	
2121118	625 301,54	1 432 464,92		25,00	
2121119	625 363,77	1 432 165,03		25,00	
2121120	625 382,06	1 432 138,54		25,00	
2121121	625 385,74	1 432 114,52		25,00	
2121122	625 406,97	1 432 057,66		25,00	
2121123	625 338,32	1 432 010,08		25,00	
2121124	625 231,28	1 431 935,59		25,00	
2121125	625 207,00	1 431 918,10		25,00	
2121126	625 065,68	1 431 971,35		25,00	
2121127	624 972,53	1 431 864,15		25,00	
2121128	624 900,25	1 431 781,40		25,00	
2121129	624 800,64	1 431 667,37		25,00	
2121130	624 818,44	1 431 405,62		25,00	
2121131	624 816,66	1 431 396,29		25,00	
2121132	624 770,17	1 431 129,55		25,00	
2121133	624 604,51	1 430 922,57		25,00	
2121134	624 795,43	1 430 866,88		25,00	
2121135	625 028,84	1 430 930,63		25,00	
2121136	625 219,14	1 430 847,25		25,00	

Раздел 2

Сведения о местоположении границ объекта					
1	2	3	4	5	6
2121137	625 233,74	1 430 850,60	Картометрический метод	25,00	—
2121138	625 240,69	1 430 820,26		25,00	
2121139	625 264,64	1 430 807,49		25,00	
2121140	625 270,08	1 430 796,03		25,00	
2121141	625 315,64	1 430 767,82		25,00	
2121142	625 357,88	1 430 679,46		25,00	
2121143	625 434,44	1 430 700,05		25,00	
2121144	625 420,67	1 430 778,28		25,00	
2121145	625 478,74	1 430 784,22		25,00	
2121146	625 506,08	1 430 787,47		25,00	
2121147	625 511,16	1 430 654,68		25,00	
2121148	625 531,64	1 430 656,75		25,00	
2121149	625 544,50	1 430 657,81		25,00	
2121150	625 565,93	1 430 662,63		25,00	
2121151	625 572,55	1 430 619,29		25,00	
2121152	625 553,08	1 430 584,01		25,00	
2121153	625 528,35	1 430 585,10		25,00	
2121154	625 507,94	1 430 585,99		25,00	
2121155	625 507,48	1 430 586,02		25,00	
2121156	625 481,06	1 430 587,18		25,00	
2121157	625 463,90	1 430 587,93		25,00	
2121158	625 439,61	1 430 589,00		25,00	
2121159	625 369,31	1 430 593,08		25,00	
2121160	625 257,80	1 430 591,79		25,00	
2121161	625 030,61	1 430 587,69		25,00	
2121162	624 887,42	1 430 583,90		25,00	
2121163	624 888,69	1 430 606,34		25,00	
2121164	624 873,89	1 430 610,36		25,00	
2121165	624 879,55	1 430 629,42		25,00	
2121166	624 869,74	1 430 633,94		25,00	
2121167	624 869,94	1 430 652,16		25,00	
2121168	624 873,15	1 430 666,05		25,00	
2121169	624 875,40	1 430 676,29		25,00	
2121170	624 878,62	1 430 682,55		25,00	
2121171	624 880,30	1 430 695,55		25,00	
2121172	624 876,82	1 430 712,34		25,00	
2121173	624 869,91	1 430 729,38		25,00	
2121174	624 860,82	1 430 754,99		25,00	
2121175	624 854,47	1 430 771,04		25,00	
2121176	624 847,12	1 430 777,73		25,00	
2121177	624 836,11	1 430 779,29		25,00	
2121178	624 822,95	1 430 770,17		25,00	
2121179	624 816,66	1 430 757,10		25,00	
2121180	624 808,48	1 430 726,52		25,00	
2121181	624 804,66	1 430 708,26		25,00	
2121182	624 800,80	1 430 681,95		25,00	
2121183	624 795,14	1 430 670,52		25,00	
2121184	624 784,98	1 430 667,49		25,00	
2121185	624 774,54	1 430 669,17		25,00	
2121186	624 767,48	1 430 683,75		25,00	
2121187	624 765,64	1 430 695,29		25,00	
2121188	624 767,78	1 430 715,65		25,00	
2121189	624 761,85	1 430 726,50		25,00	
2121190	624 754,64	1 430 729,61		25,00	
2121191	624 743,79	1 430 731,00		25,00	

Раздел 2

Сведения о местоположении границ объекта					
1	2	3	4	5	6
2121192	624 732,41	1 430 730,42	Картометрический метод	25,00	—
2121193	624 717,54	1 430 731,44		25,00	
2121194	624 685,54	1 430 724,25		25,00	
2121195	624 664,50	1 430 717,96		25,00	
2121196	624 639,23	1 430 702,75		25,00	
2121197	624 623,36	1 430 702,75		25,00	
2121198	624 611,45	1 430 712,71		25,00	
2121199	624 603,15	1 430 727,30		25,00	
2121200	624 596,24	1 430 743,08		25,00	
2121201	624 591,20	1 430 762,87		25,00	
2121202	624 577,57	1 430 782,94		25,00	
2121203	624 574,96	1 430 795,20		25,00	
2121204	624 562,19	1 430 805,79		25,00	
2121205	624 546,74	1 430 806,70		25,00	
2121206	624 539,49	1 430 800,40		25,00	
2121207	624 530,21	1 430 787,75		25,00	
2121208	624 529,35	1 430 780,18		25,00	
2121209	624 528,48	1 430 764,51		25,00	
2121210	624 521,08	1 430 757,97		25,00	
2121211	624 513,47	1 430 753,23		25,00	
2121212	624 490,43	1 430 755,98		25,00	
2121213	624 472,14	1 430 763,54		25,00	
2121214	624 465,29	1 430 783,46		25,00	
2121215	624 457,82	1 430 787,49		25,00	
2121216	624 451,09	1 430 792,57		25,00	
2121217	624 437,68	1 430 792,95		25,00	
2121218	624 410,26	1 430 783,24		25,00	
2121219	624 372,36	1 430 785,36		25,00	
2121220	624 361,18	1 430 779,73		25,00	
2121221	624 349,83	1 430 767,99		25,00	
2121222	624 338,97	1 430 763,59		25,00	
2121223	624 326,08	1 430 763,46		25,00	
2121224	624 294,79	1 430 745,69		25,00	
2121225	624 277,98	1 430 741,98		25,00	
2121226	624 253,12	1 430 741,29		25,00	
2121227	624 233,38	1 430 735,40		25,00	
2121228	624 220,00	1 430 724,86		25,00	
2121229	624 210,16	1 430 731,56		25,00	
2121230	624 205,12	1 430 731,11		25,00	
2121231	624 194,82	1 430 725,56		25,00	
2121232	624 195,63	1 430 719,83		25,00	
2121233	624 186,85	1 430 696,25		25,00	
2121234	624 177,38	1 430 678,99		25,00	
2121235	624 141,85	1 430 637,95		25,00	
2121236	624 103,28	1 430 620,24		25,00	
2121237	624 104,80	1 430 645,79		25,00	
2121238	624 125,08	1 430 695,89		25,00	
2121239	624 127,15	1 430 711,89		25,00	
2121240	624 166,80	1 430 793,47		25,00	
2121241	624 172,23	1 430 814,53		25,00	
2121242	624 198,29	1 430 889,36		25,00	
2121243	624 206,63	1 430 910,72		25,00	
2121244	624 218,00	1 430 932,54		25,00	
2121245	624 227,72	1 430 938,12		25,00	
2121246	624 230,49	1 430 945,89		25,00	

Раздел 2

Сведения о местоположении границ объекта					
1	2	3	4	5	6
2121247	624 247,06	1 430 984,69	Картометрический метод	25,00	—
2121248	624 257,95	1 431 003,90		25,00	
2121249	624 267,51	1 431 027,58		25,00	
2121250	624 289,29	1 431 091,25		25,00	
2121251	624 285,47	1 431 099,54		25,00	
2121252	624 308,52	1 431 149,35		25,00	
2121253	624 327,70	1 431 195,46		25,00	
2121254	624 331,12	1 431 202,12		25,00	
2121255	624 360,62	1 431 282,13		25,00	
2121256	624 383,93	1 431 340,09		25,00	
2121257	624 401,19	1 431 379,02		25,00	
2121258	624 466,90	1 431 357,53		25,00	
2121259	624 553,51	1 431 379,78		25,00	
2121260	624 582,45	1 431 400,10		25,00	
2121261	624 589,85	1 431 491,03		25,00	
2121262	624 646,42	1 431 546,02		25,00	
2121263	624 667,48	1 431 591,11		25,00	
2121264	624 750,93	1 431 639,49		25,00	
2121265	624 808,46	1 431 786,88		25,00	
2121266	624 874,17	1 431 828,70		25,00	
2121267	624 889,94	1 431 879,37		25,00	
2121268	624 882,82	1 431 909,90		25,00	
2121269	624 807,05	1 431 935,08		25,00	
2121270	624 729,69	1 431 933,88		25,00	
2121271	624 642,86	1 431 924,75		25,00	
2121272	624 672,80	1 432 030,26		25,00	
2121273	624 708,57	1 432 121,66		25,00	
2121274	624 715,96	1 432 127,04		25,00	
2121275	624 723,36	1 432 132,43		25,00	
2121276	624 733,44	1 432 153,66		25,00	
2121277	624 752,96	1 432 202,45		25,00	
2121278	624 772,21	1 432 255,39		25,00	
2121279	624 764,27	1 432 260,14		25,00	
2121280	624 795,46	1 432 330,68	25,00		
2121281	624 899,64	1 432 581,09	25,00		
2121282	624 950,17	1 432 693,07	25,00		
2121283	624 991,79	1 432 776,25	25,00		
2121114	625 049,07	1 432 884,30	25,00		
CX-1(5)					
2121284	625 758,37	1 429 547,09	Картометрический метод	25,00	—
2121285	625 742,36	1 429 504,79		25,00	
2121286	625 744,72	1 429 487,57		25,00	
2121287	625 744,08	1 429 462,24		25,00	
2121288	625 739,80	1 429 448,52		25,00	
2121289	625 729,30	1 429 419,59		25,00	
2121290	625 719,03	1 429 399,69		25,00	
2121291	625 715,07	1 429 386,31		25,00	
2121292	625 692,46	1 429 342,51		25,00	
2121293	625 690,40	1 429 328,45		25,00	
2121294	625 684,27	1 429 319,16		25,00	
2121295	625 668,61	1 429 306,23		25,00	
2121296	625 660,21	1 429 293,49		25,00	
2121297	625 653,42	1 429 274,17		25,00	
2121298	625 641,46	1 429 255,25		25,00	
2121299	625 636,92	1 429 220,32		25,00	

Раздел 2

Сведения о местоположении границ объекта					
1	2	3	4	5	6
2121300	625 629,56	1 429 210,72	Картометрический метод	25,00	—
2121301	625 630,54	1 429 189,93		25,00	
2121302	625 621,80	1 429 176,51		25,00	
2121303	625 621,76	1 429 173,76		25,00	
2121304	625 616,46	1 429 168,66		25,00	
2121305	625 612,47	1 429 152,12		25,00	
2121306	625 609,44	1 429 132,18		25,00	
2121307	625 598,01	1 429 108,55		25,00	
2121308	625 595,77	1 429 098,23		25,00	
2121309	625 602,21	1 429 086,30		25,00	
2121310	625 601,23	1 429 078,80		25,00	
2121311	625 595,68	1 429 071,04		25,00	
2121312	625 582,62	1 429 060,90		25,00	
2121313	625 579,97	1 429 044,02		25,00	
2121314	625 575,12	1 429 010,95		25,00	
2121315	625 565,77	1 428 993,86		25,00	
2121316	625 534,17	1 428 962,99		25,00	
2121317	625 528,47	1 428 942,40		25,00	
2121318	625 514,07	1 428 922,26		25,00	
2121319	625 497,33	1 428 893,68		25,00	
2121320	625 504,14	1 428 884,93		25,00	
2121321	625 470,00	1 428 844,77		25,00	
2121322	625 427,91	1 428 716,63		25,00	
2121323	625 265,60	1 428 506,83		25,00	
2121324	625 202,03	1 428 524,01		25,00	
2121325	625 144,60	1 428 449,06		25,00	
2121326	625 106,52	1 428 405,49		25,00	
2121327	625 069,76	1 428 359,76		25,00	
2121328	625 040,35	1 428 295,74		25,00	
2121329	625 020,64	1 428 290,49		25,00	
2121330	624 990,93	1 428 291,45		25,00	
2121331	624 968,30	1 428 282,17		25,00	
2121332	624 943,37	1 428 261,13		25,00	
2121333	624 923,78	1 428 239,57		25,00	
2121334	624 907,12	1 428 217,62		25,00	
2121335	624 888,98	1 428 206,61		25,00	
2121336	624 873,65	1 428 195,10		25,00	
2121337	624 855,52	1 428 187,03		25,00	
2121338	624 845,69	1 428 176,83		25,00	
2121339	624 833,41	1 428 147,36		25,00	
2121340	624 803,47	1 428 092,83		25,00	
2121341	624 769,59	1 428 057,94		25,00	
2121342	624 709,69	1 428 009,30		25,00	
2121343	624 685,35	1 427 965,74		25,00	
2121344	624 660,70	1 427 927,69		25,00	
2121345	624 631,27	1 427 896,33		25,00	
2121346	624 564,59	1 427 913,69		25,00	
2121347	624 447,70	1 428 036,08		25,00	
2121348	624 404,36	1 428 081,69		25,00	
2121349	624 390,17	1 428 112,65		25,00	
2121350	624 356,17	1 428 187,20		25,00	
2121351	624 354,41	1 428 190,46		25,00	
2121352	624 372,92	1 428 217,44		25,00	
2121353	624 678,89	1 428 662,77		25,00	
2121354	624 624,82	1 428 737,83		25,00	

Раздел 2

Сведения о местоположении границ объекта					
1	2	3	4	5	6
2121355	624 864,23	1 428 820,11	Картометрический метод	25,00	—
2121356	625 036,91	1 428 876,92		25,00	
2121357	625 213,93	1 428 934,85		25,00	
2121358	625 272,24	1 428 956,83		25,00	
2121359	625 315,57	1 428 980,10		25,00	
2121360	625 470,92	1 429 093,43		25,00	
2121361	625 488,03	1 429 105,98		25,00	
2121362	625 519,90	1 429 133,26		25,00	
2121363	625 554,50	1 429 170,51		25,00	
2121364	625 560,15	1 429 178,44		25,00	
2121365	625 589,39	1 429 219,60		25,00	
2121366	625 661,54	1 429 355,76		25,00	
2121367	625 747,08	1 429 526,43		25,00	
2121284	625 758,37	1 429 547,09	25,00		
CX-1(6)					
2121368	627 035,70	1 431 644,89	Картометрический метод	25,00	—
2121543	627 032,68	1 431 636,96		25,00	
2121542	627 028,08	1 431 624,81		25,00	
2121541	627 023,15	1 431 625,06		25,00	
2121540	627 017,69	1 431 631,43		25,00	
2121539	627 011,16	1 431 626,00		25,00	
2121538	626 998,81	1 431 587,84		25,00	
2121537	626 992,65	1 431 568,82		25,00	
2121536	626 986,01	1 431 548,31		25,00	
2121535	626 981,94	1 431 534,37		25,00	
2121534	626 978,40	1 431 521,87		25,00	
2121533	626 976,23	1 431 510,70		25,00	
2121532	626 974,46	1 431 494,61		25,00	
2121531	626 972,70	1 431 478,73		25,00	
2121530	626 971,03	1 431 474,31		25,00	
2121529	626 963,07	1 431 453,33		25,00	
2121528	626 955,15	1 431 455,90		25,00	
2121527	626 923,28	1 431 462,36		25,00	
2121526	626 916,23	1 431 462,38		25,00	
2121525	626 892,09	1 431 449,84		25,00	
2121524	626 881,41	1 431 446,87		25,00	
2121523	626 871,22	1 431 450,55		25,00	
2121522	626 865,97	1 431 434,78		25,00	
2121521	626 840,67	1 431 419,03		25,00	
2121520	626 826,09	1 431 417,11		25,00	
2121519	626 823,77	1 431 368,19		25,00	
2121518	626 801,71	1 431 332,68		25,00	
2121517	626 793,30	1 431 287,71		25,00	
2121516	626 790,38	1 431 267,83		25,00	
2121515	626 790,54	1 431 235,84		25,00	
2121514	626 787,48	1 431 196,84		25,00	
2121513	626 783,80	1 431 152,75		25,00	
2121512	626 775,48	1 431 139,14		25,00	
2121511	626 767,63	1 431 126,57		25,00	
2121510	626 767,53	1 431 118,95		25,00	
2121509	626 768,47	1 431 113,90		25,00	
2121508	626 780,69	1 431 109,66		25,00	
2121507	626 795,84	1 431 090,71		25,00	
2121506	626 802,07	1 431 053,09		25,00	
2121505	626 804,79	1 431 030,29		25,00	

Раздел 2

Сведения о местоположении границ объекта					
1	2	3	4	5	6
2121504	626 810,26	1 431 012,88	Картометрический метод	25,00	—
2121503	626 817,89	1 431 006,74		25,00	
2121502	626 821,61	1 430 982,81		25,00	
2121501	626 825,55	1 430 968,09		25,00	
2121500	626 827,77	1 430 941,48		25,00	
2121499	626 829,03	1 430 926,31		25,00	
2121498	626 832,52	1 430 909,66		25,00	
2121497	626 827,64	1 430 884,84		25,00	
2121496	626 818,17	1 430 867,73		25,00	
2121495	626 805,87	1 430 866,87		25,00	
2121494	626 766,79	1 430 854,18		25,00	
2121493	626 761,47	1 430 839,04		25,00	
2121492	626 766,44	1 430 825,78		25,00	
2121491	626 762,05	1 430 804,53		25,00	
2121490	626 767,01	1 430 791,29		25,00	
2121489	626 778,14	1 430 779,97		25,00	
2121488	626 775,74	1 430 757,65		25,00	
2121487	626 791,82	1 430 732,12		25,00	
2121486	626 793,60	1 430 704,71		25,00	
2121485	626 785,18	1 430 691,63		25,00	
2121484	626 856,24	1 430 683,88		25,00	
2121483	626 878,19	1 430 682,97		25,00	
2121482	626 899,67	1 430 682,08		25,00	
2121481	626 926,25	1 430 680,96		25,00	
2121480	626 994,51	1 430 678,07		25,00	
2121479	627 027,01	1 430 676,70		25,00	
2121478	627 052,10	1 430 675,66		25,00	
2121477	627 084,44	1 430 674,44		25,00	
2121476	627 104,65	1 430 673,61		25,00	
2121475	627 109,80	1 430 672,32		25,00	
2121474	627 110,01	1 430 688,57		25,00	
2121473	627 118,49	1 430 715,85		25,00	
2121472	627 141,39	1 430 744,97		25,00	
2121471	627 169,07	1 430 746,63		25,00	
2121470	627 191,53	1 430 740,27		25,00	
2121469	627 200,90	1 430 749,27		25,00	
2121468	627 206,24	1 430 766,46		25,00	
2121467	627 198,40	1 430 790,93		25,00	
2121466	627 195,53	1 430 811,25		25,00	
2121465	627 188,56	1 430 824,52		25,00	
2121464	627 168,13	1 430 832,88		25,00	
2121463	627 140,46	1 430 832,22		25,00	
2121462	627 134,10	1 430 814,02		25,00	
2121461	627 110,56	1 430 814,32		25,00	
2121460	627 104,63	1 430 830,65		25,00	
2121459	627 105,84	1 430 847,85		25,00	
2121458	627 120,52	1 430 879,14		25,00	
2121457	627 116,74	1 430 898,46		25,00	
2121456	627 087,12	1 430 912,02		25,00	
2121455	627 066,79	1 430 918,36		25,00	
2121454	627 057,45	1 430 911,38		25,00	
2121453	627 043,04	1 430 910,55		25,00	
2121452	627 023,73	1 430 918,89		25,00	
2121451	626 996,10	1 430 921,26		25,00	
2121450	626 978,94	1 430 928,01		25,00	

Раздел 2

Сведения о местоположении границ объекта					
1	2	3	4	5	6
2121449	626 973,87	1 430 942,92	Картометрический метод	25,00	—
2121448	626 974,04	1 430 959,61		25,00	
2121447	626 980,38	1 430 975,74		25,00	
2121446	626 989,70	1 430 981,73		25,00	
2121445	627 001,11	1 430 991,22		25,00	
2121444	627 009,86	1 431 002,48		25,00	
2121443	627 021,75	1 431 010,25		25,00	
2121442	627 043,39	1 431 013,64		25,00	
2121441	627 051,75	1 431 026,61		25,00	
2121440	627 076,84	1 431 026,77		25,00	
2121439	627 101,10	1 431 003,12		25,00	
2121438	627 114,86	1 430 998,38		25,00	
2121437	627 153,83	1 431 000,45		25,00	
2121436	627 190,40	1 431 016,72		25,00	
2121435	627 241,22	1 431 066,30		25,00	
2121434	627 256,03	1 431 064,58		25,00	
2121433	627 282,00	1 431 044,45		25,00	
2121432	627 300,60	1 431 015,30		25,00	
2121431	627 311,80	1 430 975,11		25,00	
2121430	627 332,59	1 430 995,14		25,00	
2121429	627 350,78	1 431 013,66		25,00	
2121428	627 347,41	1 431 073,55		25,00	
2121427	627 351,60	1 431 082,77		25,00	
2121426	627 363,37	1 431 092,51		25,00	
2121425	627 376,87	1 431 109,56		25,00	
2121424	627 390,68	1 431 117,01		25,00	
2121423	627 411,73	1 431 123,85		25,00	
2121422	627 423,95	1 431 118,61		25,00	
2121421	627 439,11	1 431 109,78		25,00	
2121420	627 448,63	1 431 094,46		25,00	
2121419	627 454,67	1 431 087,29		25,00	
2121418	627 460,70	1 431 087,74		25,00	
2121417	627 474,04	1 431 092,61		25,00	
2121416	627 485,73	1 431 090,98		25,00	
2121415	627 500,44	1 431 080,63		25,00	
2121414	627 504,99	1 431 079,56		25,00	
2121413	627 511,18	1 431 084,04		25,00	
2121412	627 523,02	1 431 093,04		25,00	
2121411	627 536,37	1 431 099,45		25,00	
2121410	627 546,63	1 431 099,32		25,00	
2121409	627 550,15	1 431 094,73		25,00	
2121408	627 561,21	1 431 087,48		25,00	
2121407	627 566,65	1 431 075,76		25,00	
2121406	627 570,76	1 431 074,19		25,00	
2121405	627 601,89	1 431 075,32		25,00	
2121404	627 637,27	1 431 086,00		25,00	
2121403	627 653,66	1 431 093,91		25,00	
2121402	627 689,99	1 431 108,18		25,00	
2121401	627 729,56	1 431 123,40		25,00	
2121400	627 744,00	1 431 136,40		25,00	
2121399	627 769,74	1 431 200,04		25,00	
2121398	627 754,96	1 431 215,91		25,00	
2121397	627 717,10	1 431 256,56		25,00	
2121396	627 612,92	1 431 256,39		25,00	
2121395	627 599,48	1 431 256,36		25,00	

Раздел 2

Сведения о местоположении границ объекта					
1	2	3	4	5	6
2121394	627 590,22	1 431 256,36	Картометрический метод	25,00	—
2121393	627 567,01	1 431 256,31		25,00	
2121392	627 549,71	1 431 256,28		25,00	
2121391	627 547,50	1 431 256,28		25,00	
2121390	627 540,72	1 431 258,03		25,00	
2121389	627 496,51	1 431 269,41		25,00	
2121388	627 487,85	1 431 272,29		25,00	
2121387	627 479,97	1 431 274,91		25,00	
2121386	627 473,92	1 431 276,92		25,00	
2121385	627 465,12	1 431 279,84		25,00	
2121384	627 429,10	1 431 291,81		25,00	
2121383	627 431,07	1 431 325,64		25,00	
2121382	627 431,94	1 431 340,64		25,00	
2121381	627 432,76	1 431 354,81		25,00	
2121380	627 433,54	1 431 368,26		25,00	
2121379	627 434,58	1 431 386,15		25,00	
2121378	627 478,37	1 431 384,44		25,00	
2121377	627 477,88	1 431 396,61		25,00	
2121376	627 471,91	1 431 546,32		25,00	
2121375	627 456,98	1 431 589,26		25,00	
2121374	627 431,07	1 431 620,07		25,00	
2121373	627 382,48	1 431 637,09		25,00	
2121372	627 227,15	1 431 636,83		25,00	
2121371	627 176,04	1 431 619,63		25,00	
2121370	627 165,11	1 431 615,95		25,00	
2121369	627 120,98	1 431 601,10		25,00	
2121368	627 035,70	1 431 644,89		25,00	
Вырез 1 из 5					
2121544	627 207,17	1 431 561,33	Картометрический метод	25,00	—
2121545	627 278,66	1 431 533,40		25,00	
2121546	627 370,56	1 431 508,98		25,00	
2121547	627 401,40	1 431 453,71		25,00	
2121548	627 358,19	1 431 390,08		25,00	
2121549	627 283,16	1 431 334,17		25,00	
2121550	627 247,85	1 431 259,84		25,00	
2121551	627 235,56	1 431 244,37		25,00	
2121552	627 222,22	1 431 242,61		25,00	
2121553	627 190,23	1 431 259,06		25,00	
2121554	627 172,46	1 431 238,88		25,00	
2121555	627 175,10	1 431 230,20		25,00	
2121556	627 172,36	1 431 191,23		25,00	
2121557	627 166,38	1 431 195,06		25,00	
2121558	627 166,18	1 431 174,30		25,00	
2121559	627 167,50	1 431 154,05		25,00	
2121560	627 136,82	1 431 149,28		25,00	
2121561	627 137,35	1 431 139,54		25,00	
2121562	627 110,91	1 431 135,69		25,00	
2121563	627 111,52	1 431 126,89		25,00	
2121564	627 056,76	1 431 119,89		25,00	
2121565	627 040,22	1 431 174,97		25,00	
2121566	627 015,70	1 431 279,38		25,00	
2121567	627 038,35	1 431 440,95		25,00	
2121568	627 037,54	1 431 456,52		25,00	
2121569	627 051,06	1 431 468,38		25,00	
2121570	627 060,73	1 431 466,25		25,00	

Раздел 2

Сведения о местоположении границ объекта					
1	2	3	4	5	6
2121571	627 075,63	1 431 459,73	Картометрический метод	25,00	—
2121572	627 091,46	1 431 478,93		25,00	
2121573	627 098,02	1 431 486,89		25,00	
2121574	627 104,18	1 431 494,36		25,00	
2121575	627 114,54	1 431 506,92		25,00	
2121576	627 168,93	1 431 526,98		25,00	
2121544	627 207,17	1 431 561,33		25,00	
Вырез 2 из 5					
2121577	627 346,93	1 431 237,39	Картометрический метод	25,00	—
2121578	627 377,56	1 431 229,64		25,00	
2121579	627 404,47	1 431 222,79		25,00	
2121580	627 447,55	1 431 211,86		25,00	
2121581	627 452,18	1 431 207,78		25,00	
2121582	627 454,78	1 431 201,19		25,00	
2121583	627 456,36	1 431 193,86		25,00	
2121584	627 455,49	1 431 182,78		25,00	
2121585	627 447,37	1 431 180,50		25,00	
2121586	627 421,69	1 431 173,32		25,00	
2121587	627 405,06	1 431 168,67		25,00	
2121588	627 331,10	1 431 184,48		25,00	
2121577	627 346,93	1 431 237,39		25,00	
Вырез 3 из 5					
2121589	626 846,21	1 431 317,89	Картометрический метод	25,00	—
2121590	626 852,81	1 431 310,89		25,00	
2121591	626 845,29	1 431 304,21		25,00	
2121592	626 838,74	1 431 310,97		25,00	
2121589	626 846,21	1 431 317,89		25,00	
Вырез 4 из 5					
2121593	626 845,21	1 431 294,58	Картометрический метод	25,00	—
2121594	626 846,68	1 431 288,20		25,00	
2121595	626 840,27	1 431 286,65		25,00	
2121596	626 838,66	1 431 293,25		25,00	
2121593	626 845,21	1 431 294,58		25,00	
Вырез 5 из 5					
2121597	626 826,80	1 431 387,78	Картометрический метод	25,00	—
2121598	626 833,60	1 431 386,23		25,00	
2121599	626 832,35	1 431 380,77		25,00	
2121600	626 825,56	1 431 382,32		25,00	
2121597	626 826,80	1 431 387,78		25,00	
CX-1(7)					
2121544	627 207,17	1 431 561,33	Картометрический метод	25,00	—
2121545	627 278,66	1 431 533,40		25,00	
2121546	627 370,56	1 431 508,98		25,00	
2121547	627 401,40	1 431 453,71		25,00	
2121548	627 358,19	1 431 390,08		25,00	
2121549	627 283,16	1 431 334,17		25,00	
2121550	627 247,85	1 431 259,84		25,00	
2121551	627 235,56	1 431 244,37		25,00	
2121552	627 222,22	1 431 242,61		25,00	
2121553	627 190,23	1 431 259,06		25,00	
2121554	627 172,46	1 431 238,88		25,00	
2121555	627 175,10	1 431 230,20		25,00	
2121556	627 172,36	1 431 191,23		25,00	
2121557	627 166,38	1 431 195,06		25,00	
2121558	627 166,18	1 431 174,30		25,00	

Раздел 2

Сведения о местоположении границ объекта					
1	2	3	4	5	6
2121559	627 167,50	1 431 154,05	Картометрический метод	25,00	—
2121560	627 136,82	1 431 149,28		25,00	
2121561	627 137,35	1 431 139,54		25,00	
2121562	627 110,91	1 431 135,69		25,00	
2121563	627 111,52	1 431 126,89		25,00	
2121564	627 056,76	1 431 119,89		25,00	
2121565	627 040,22	1 431 174,97		25,00	
2121566	627 015,70	1 431 279,38		25,00	
2121567	627 038,35	1 431 440,95		25,00	
2121568	627 037,54	1 431 456,52		25,00	
2121569	627 051,06	1 431 468,38		25,00	
2121570	627 060,73	1 431 466,25		25,00	
2121571	627 075,63	1 431 459,73		25,00	
2121572	627 091,46	1 431 478,93		25,00	
2121573	627 098,02	1 431 486,89		25,00	
2121574	627 104,18	1 431 494,36		25,00	
2121575	627 114,54	1 431 506,92		25,00	
2121576	627 168,93	1 431 526,98	25,00		
2121544	627 207,17	1 431 561,33	25,00		
CX-1(8)					
2121577	627 346,93	1 431 237,39	Картометрический метод	25,00	—
2121578	627 377,56	1 431 229,64		25,00	
2121579	627 404,47	1 431 222,79		25,00	
2121580	627 447,55	1 431 211,86		25,00	
2121581	627 452,18	1 431 207,78		25,00	
2121582	627 454,78	1 431 201,19		25,00	
2121583	627 456,36	1 431 193,86		25,00	
2121584	627 455,49	1 431 182,78		25,00	
2121585	627 447,37	1 431 180,50		25,00	
2121586	627 421,69	1 431 173,32		25,00	
2121587	627 405,06	1 431 168,67		25,00	
2121588	627 331,10	1 431 184,48		25,00	
2121577	627 346,93	1 431 237,39		25,00	
CX-1(9)					
2121589	626 846,21	1 431 317,89	Картометрический метод	25,00	—
2121590	626 852,81	1 431 310,89		25,00	
2121591	626 845,29	1 431 304,21		25,00	
2121592	626 838,74	1 431 310,97		25,00	
2121589	626 846,21	1 431 317,89		25,00	
CX-1(10)					
2121593	626 845,21	1 431 294,58	Картометрический метод	25,00	—
2121594	626 846,68	1 431 288,20		25,00	
2121595	626 840,27	1 431 286,65		25,00	
2121596	626 838,66	1 431 293,25		25,00	
2121593	626 845,21	1 431 294,58		25,00	
CX-1(11)					
2121597	626 826,80	1 431 387,78	Картометрический метод	25,00	—
2121598	626 833,60	1 431 386,23		25,00	
2121599	626 832,35	1 431 380,77		25,00	
2121600	626 825,56	1 431 382,32		25,00	
2121597	626 826,80	1 431 387,78		25,00	
CX-1(12)					
2121601	624 773,00	1 430 051,84	Картометрический метод	25,00	—
2121602	624 823,97	1 429 820,77		25,00	
2121603	624 758,70	1 429 814,13		25,00	

Раздел 2

Сведения о местоположении границ объекта					
1	2	3	4	5	6
2121604	624 680,19	1 429 446,73	Картометрический метод	25,00	—
2121605	624 643,94	1 429 314,87		25,00	
2121606	624 634,12	1 429 279,17		25,00	
2121607	624 626,55	1 429 251,62		25,00	
2121608	624 618,98	1 429 224,07		25,00	
2121609	624 611,40	1 429 196,52		25,00	
2121610	624 603,83	1 429 168,97		25,00	
2121611	624 592,63	1 429 128,22		25,00	
2121612	624 585,33	1 429 101,66		25,00	
2121613	624 577,75	1 429 074,11		25,00	
2121614	624 570,18	1 429 046,56		25,00	
2121615	624 562,60	1 429 019,01		25,00	
2121616	624 555,03	1 428 991,46		25,00	
2121617	624 552,62	1 428 982,68		25,00	
2121618	624 547,45	1 428 963,91		25,00	
2121619	624 539,88	1 428 936,35		25,00	
2121620	624 532,30	1 428 908,80		25,00	
2121621	624 524,74	1 428 881,25		25,00	
2121622	624 519,44	1 428 861,99		25,00	
2121623	624 517,21	1 428 858,73		25,00	
2121624	624 499,16	1 428 811,68		25,00	
2121625	624 498,00	1 428 809,22		25,00	
2121626	624 361,02	1 428 873,79		25,00	
2121627	624 386,99	1 428 906,56		25,00	
2121628	624 363,56	1 428 946,21		25,00	
2121629	624 305,33	1 428 972,60		25,00	
2121630	624 249,10	1 428 993,10		25,00	
2121631	624 222,50	1 429 007,13		25,00	
2121632	624 192,57	1 429 038,86		25,00	
2121633	624 196,70	1 429 044,82		25,00	
2121634	624 298,67	1 429 157,59		25,00	
2121635	624 259,32	1 429 187,25		25,00	
2121636	624 053,20	1 429 342,64		25,00	
2121637	624 104,89	1 429 565,19		25,00	
2121638	624 350,63	1 429 715,09		25,00	
2121639	624 463,77	1 429 784,10		25,00	
2121640	624 567,62	1 429 794,68		25,00	
2121641	624 681,73	1 429 806,30		25,00	
2121642	624 693,56	1 429 968,48		25,00	
2121643	624 698,62	1 430 046,31		25,00	
2121644	624 736,02	1 430 049,33		25,00	
2121601	624 773,00	1 430 051,84		25,00	
CX-1(13)					
2121645	624 913,76	1 429 693,98	Картометрический метод	25,00	—
2121646	625 384,09	1 429 465,75		25,00	
2121647	625 397,05	1 429 462,53		25,00	
2121648	625 401,84	1 429 459,77		25,00	
2121649	625 425,75	1 429 449,41		25,00	
2121650	625 498,89	1 429 415,35		25,00	
2121651	625 623,44	1 429 372,94		25,00	
2121652	625 565,34	1 429 262,28		25,00	
2121653	625 540,90	1 429 221,70		25,00	
2121654	625 511,38	1 429 184,51		25,00	
2121655	625 477,80	1 429 151,55		25,00	
2121656	625 350,00	1 429 056,00		25,00	

Раздел 2

Сведения о местоположении границ объекта					
1	2	3	4	5	6
2121657	625 325,97	1 429 102,85	Картометрический метод	25,00	—
2121658	625 320,53	1 429 118,93		25,00	
2121645	624 913,76	1 429 693,98		25,00	
CX-1(14)					
2121659	626 444,31	1 430 925,20	Картометрический метод	25,00	—
2121660	626 453,72	1 430 923,34		25,00	
2121661	626 464,25	1 430 905,89		25,00	
2121662	626 437,68	1 430 882,01		25,00	
2121663	626 431,27	1 430 874,82		25,00	
2121664	626 428,07	1 430 866,76		25,00	
2121665	626 405,49	1 430 809,78		25,00	
2121666	626 475,89	1 430 615,60		25,00	
2121667	626 468,19	1 430 616,34		25,00	
2121668	626 328,63	1 430 561,80		25,00	
2121669	626 243,52	1 430 261,55		25,00	
2121670	626 063,24	1 430 243,07		25,00	
2121671	626 058,18	1 430 454,47		25,00	
2121672	626 178,80	1 430 619,79		25,00	
2121673	626 234,57	1 430 739,73		25,00	
2121674	626 244,39	1 430 753,10		25,00	
2121675	626 261,69	1 430 776,68		25,00	
2121676	626 276,71	1 430 797,46		25,00	
2121677	626 294,12	1 430 818,68		25,00	
2121678	626 312,98	1 430 838,02		25,00	
2121679	626 346,69	1 430 872,57		25,00	
2121680	626 341,95	1 430 876,59		25,00	
2121681	626 393,70	1 430 900,77		25,00	
2121682	626 415,32	1 430 910,85		25,00	
2121659	626 444,31	1 430 925,20		25,00	
CX-1(15)					
2121683	625 342,99	1 430 571,93	Картометрический метод	25,00	—
2121684	625 555,07	1 430 562,12		25,00	
2121685	625 561,13	1 430 542,69		25,00	
2121686	625 539,73	1 430 514,75		25,00	
2121687	625 503,99	1 430 472,96		25,00	
2121688	625 437,83	1 430 474,02		25,00	
2121689	625 418,70	1 430 474,23		25,00	
2121690	625 417,33	1 430 474,13		25,00	
2121691	625 402,06	1 430 474,34		25,00	
2121692	625 400,65	1 430 474,36		25,00	
2121693	625 397,47	1 430 474,40		25,00	
2121694	625 397,60	1 430 472,43		25,00	
2121695	625 398,99	1 430 451,95		25,00	
2121696	625 400,67	1 430 427,19		25,00	
2121697	625 318,99	1 430 429,19		25,00	
2121698	625 287,59	1 430 429,97		25,00	
2121699	625 267,41	1 430 430,46		25,00	
2121700	625 256,37	1 430 446,06		25,00	
2121701	625 241,77	1 430 461,36		25,00	
2121702	625 134,81	1 430 444,75		25,00	
2121703	625 033,43	1 430 429,02		25,00	
2121704	624 932,06	1 430 413,28		25,00	
2121705	624 677,63	1 430 426,62		25,00	
2121706	624 667,34	1 430 291,02		25,00	
2121707	624 666,77	1 430 285,34		25,00	

Раздел 2

Сведения о местоположении границ объекта					
1	2	3	4	5	6
2121708	624 659,86	1 430 287,44	Картометрический метод	25,00	—
2121709	624 657,01	1 430 289,15		25,00	
2121710	624 651,59	1 430 294,02		25,00	
2121711	624 648,64	1 430 297,88		25,00	
2121712	624 643,82	1 430 309,18		25,00	
2121713	624 636,53	1 430 329,97		25,00	
2121714	624 604,80	1 430 412,31		25,00	
2121715	624 581,91	1 430 477,14		25,00	
2121716	624 580,32	1 430 481,47		25,00	
2121717	624 571,88	1 430 504,93		25,00	
2121718	624 563,06	1 430 529,62		25,00	
2121719	624 572,61	1 430 531,67		25,00	
2121720	624 688,34	1 430 546,04		25,00	
2121721	624 898,06	1 430 564,27		25,00	
2121722	625 032,17	1 430 565,97		25,00	
2121683	625 342,99	1 430 571,93	25,00		
CX-1(16)					
2121723	627 071,40	1 431 847,81	Картометрический метод	25,00	—
2121777	627 095,31	1 431 794,38		25,00	
2121776	627 101,32	1 431 781,23		25,00	
2121775	627 107,08	1 431 784,03		25,00	
2121774	627 110,24	1 431 777,72		25,00	
2121773	627 104,32	1 431 774,68		25,00	
2121772	627 109,19	1 431 764,00		25,00	
2121771	627 098,31	1 431 759,42		25,00	
2121770	627 096,28	1 431 763,91		25,00	
2121769	627 008,93	1 431 723,03		25,00	
2121768	627 019,91	1 431 675,30		25,00	
2121767	627 049,33	1 431 656,13		25,00	
2121766	627 077,66	1 431 648,76		25,00	
2121765	627 094,33	1 431 644,42		25,00	
2121764	627 119,78	1 431 637,79		25,00	
2121763	627 124,98	1 431 636,44		25,00	
2121762	627 144,36	1 431 642,29		25,00	
2121761	627 213,41	1 431 663,15		25,00	
2121760	627 380,06	1 431 664,43		25,00	
2121759	627 460,66	1 431 631,91		25,00	
2121758	627 480,43	1 431 591,69		25,00	
2121757	627 487,71	1 431 507,86		25,00	
2121756	627 519,62	1 431 587,97		25,00	
2121755	627 575,22	1 431 580,80		25,00	
2121754	627 616,23	1 431 584,10		25,00	
2121753	627 642,45	1 431 598,09		25,00	
2121752	627 693,71	1 431 608,14		25,00	
2121751	627 758,29	1 431 608,97		25,00	
2121750	627 783,71	1 431 594,62		25,00	
2121749	627 798,99	1 431 628,29		25,00	
2121748	627 766,34	1 431 631,73		25,00	
2121747	627 741,96	1 431 636,11		25,00	
2121746	627 706,24	1 431 634,51		25,00	
2121745	627 666,34	1 431 627,93		25,00	
2121744	627 638,82	1 431 631,34		25,00	
2121743	627 616,62	1 431 647,83		25,00	
2121742	627 588,47	1 431 680,66		25,00	
2121741	627 551,77	1 431 689,24		25,00	

Раздел 2

Сведения о местоположении границ объекта					
1	2	3	4	5	6
2121740	627 528,36	1 431 690,55	Картометрический метод	25,00	—
2121739	627 512,93	1 431 679,61		25,00	
2121738	627 495,43	1 431 671,69		25,00	
2121737	627 477,15	1 431 672,97		25,00	
2121736	627 454,82	1 431 680,35		25,00	
2121735	627 399,04	1 431 715,55		25,00	
2121734	627 387,91	1 431 716,70		25,00	
2121733	627 363,26	1 431 708,91		25,00	
2121732	627 344,94	1 431 706,08		25,00	
2121731	627 326,42	1 431 698,21		25,00	
2121730	627 298,95	1 431 704,65		25,00	
2121729	627 253,00	1 431 705,24		25,00	
2121728	627 232,58	1 431 705,49		25,00	
2121727	627 216,35	1 431 709,78		25,00	
2121726	627 143,54	1 431 763,71		25,00	
2121725	627 133,02	1 431 795,23		25,00	
2121724	627 102,90	1 431 820,58		25,00	
2121723	627 071,40	1 431 847,81	25,00		
Вырез 1 из 4					
2121778	627 100,62	1 431 743,07	Картометрический метод	25,00	—
2121779	627 104,46	1 431 733,95		25,00	
2121780	627 095,43	1 431 729,65		25,00	
2121781	627 091,59	1 431 739,13		25,00	
2121778	627 100,62	1 431 743,07		25,00	
Вырез 2 из 4					
2121782	627 067,26	1 431 692,03	Картометрический метод	25,00	—
2121783	627 071,11	1 431 682,92		25,00	
2121784	627 062,08	1 431 678,61		25,00	
2121785	627 058,24	1 431 688,10		25,00	
2121782	627 067,26	1 431 692,03		25,00	
Вырез 3 из 4					
2121786	627 039,70	1 431 690,34	Картометрический метод	25,00	—
2121787	627 046,77	1 431 689,82		25,00	
2121788	627 046,18	1 431 681,88		25,00	
2121789	627 038,97	1 431 682,41		25,00	
2121786	627 039,70	1 431 690,34		25,00	
Вырез 4 из 4					
2121790	627 102,50	1 431 820,91	Картометрический метод	25,00	—
2121791	627 105,63	1 431 814,78		25,00	
2121792	627 099,15	1 431 811,31		25,00	
2121793	627 095,75	1 431 817,59		25,00	
2121790	627 102,50	1 431 820,91		25,00	
CX-1(17)					
2121778	627 100,62	1 431 743,07	Картометрический метод	25,00	—
2121779	627 104,46	1 431 733,95		25,00	
2121780	627 095,43	1 431 729,65		25,00	
2121781	627 091,59	1 431 739,13		25,00	
2121778	627 100,62	1 431 743,07		25,00	
CX-1(18)					
2121782	627 067,26	1 431 692,03	Картометрический метод	25,00	—
2121783	627 071,11	1 431 682,92		25,00	
2121784	627 062,08	1 431 678,61		25,00	
2121785	627 058,24	1 431 688,10		25,00	
2121782	627 067,26	1 431 692,03		25,00	
CX-1(19)					

Раздел 2

Сведения о местоположении границ объекта					
1	2	3	4	5	6
2121786	627 039,70	1 431 690,34	Картометрический метод	25,00	—
2121787	627 046,77	1 431 689,82		25,00	
2121788	627 046,18	1 431 681,88		25,00	
2121789	627 038,97	1 431 682,41		25,00	
2121786	627 039,70	1 431 690,34		25,00	
CX-1(20)					
2121790	627 102,50	1 431 820,91	Картометрический метод	25,00	—
2121791	627 105,63	1 431 814,78		25,00	
2121792	627 099,15	1 431 811,31		25,00	
2121793	627 095,75	1 431 817,59		25,00	
2121790	627 102,50	1 431 820,91		25,00	
CX-1(21)					
2121794	625 389,61	1 432 752,58	Картометрический метод	25,00	—
2121795	625 438,72	1 432 734,26		25,00	
2121796	625 499,84	1 432 711,47		25,00	
2121797	625 486,48	1 432 703,07		25,00	
2121798	625 486,48	1 432 668,07		25,00	
2121799	625 486,48	1 432 633,07		25,00	
2121800	625 486,48	1 432 598,07		25,00	
2121801	625 486,48	1 432 563,07		25,00	
2121802	625 487,86	1 432 542,38		25,00	
2121803	625 536,64	1 432 494,65		25,00	
2121804	625 567,74	1 432 474,98		25,00	
2121805	625 596,61	1 432 457,35		25,00	
2121806	625 606,65	1 432 452,41		25,00	
2121807	625 645,79	1 432 429,14		25,00	
2121808	625 714,36	1 432 374,74		25,00	
2121809	625 622,46	1 432 377,38		25,00	
2121810	625 565,84	1 432 414,99		25,00	
2121811	625 548,74	1 432 378,87		25,00	
2121812	625 561,60	1 432 368,84		25,00	
2121813	625 589,29	1 432 347,23		25,00	
2121814	625 595,50	1 432 342,39		25,00	
2121815	625 595,62	1 432 336,31		25,00	
2121816	625 588,10	1 432 326,49		25,00	
2121817	625 583,28	1 432 321,04		25,00	
2121818	625 576,63	1 432 311,84		25,00	
2121819	625 579,38	1 432 309,52		25,00	
2121820	625 567,48	1 432 294,08		25,00	
2121821	625 571,45	1 432 292,33		25,00	
2121822	625 571,54	1 432 291,91		25,00	
2121823	625 530,36	1 432 251,34		25,00	
2121824	625 529,55	1 432 251,07		25,00	
2121825	625 520,10	1 432 249,52		25,00	
2121826	625 516,59	1 432 251,60		25,00	
2121827	625 510,90	1 432 254,97		25,00	
2121828	625 504,16	1 432 267,68		25,00	
2121829	625 508,03	1 432 270,90		25,00	
2121830	625 484,00	1 432 294,00		25,00	
2121831	625 480,03	1 432 289,28		25,00	
2121832	625 468,00	1 432 275,00		25,00	
2121833	625 459,21	1 432 283,15		25,00	
2121834	625 468,96	1 432 295,93		25,00	
2121835	625 472,60	1 432 300,70		25,00	
2121836	625 476,43	1 432 302,84		25,00	

Раздел 2

Сведения о местоположении границ объекта					
1	2	3	4	5	6
2121837	625 483,00	1 432 308,00	Картометрический метод	25,00	—
2121838	625 456,05	1 432 338,00		25,00	
2121839	625 450,55	1 432 343,31		25,00	
2121840	625 456,57	1 432 349,02		25,00	
2121841	625 467,70	1 432 367,75		25,00	
2121842	625 476,34	1 432 387,80		25,00	
2121843	625 481,57	1 432 407,55		25,00	
2121844	625 485,58	1 432 427,59		25,00	
2121845	625 485,52	1 432 438,84		25,00	
2121846	625 478,66	1 432 460,89		25,00	
2121847	625 448,37	1 432 502,77		25,00	
2121848	625 424,52	1 432 537,08		25,00	
2121849	625 408,21	1 432 562,81		25,00	
2121850	625 388,13	1 432 600,46		25,00	
2121851	625 387,50	1 432 667,60		25,00	
2121852	625 388,91	1 432 703,04	25,00		
2121794	625 389,61	1 432 752,58	25,00		
CX-1(22)					
2121853	628 139,06	1 429 286,38	Картометрический метод	25,00	—
2121854	628 152,53	1 429 249,50		25,00	
2121855	628 145,50	1 429 212,55		25,00	
2121856	628 109,18	1 429 129,47		25,00	
2121857	628 090,06	1 429 100,23		25,00	
2121858	628 057,93	1 429 106,90		25,00	
2121859	628 047,99	1 429 115,06		25,00	
2121860	628 040,94	1 429 120,84		25,00	
2121861	628 041,80	1 429 124,88		25,00	
2121862	628 029,59	1 429 136,19		25,00	
2121863	628 022,68	1 429 142,59		25,00	
2121864	628 042,65	1 429 176,43		25,00	
2121865	628 049,88	1 429 184,46		25,00	
2121866	628 088,36	1 429 227,25		25,00	
2121867	628 092,79	1 429 232,18		25,00	
2121868	628 097,58	1 429 237,79	25,00		
2121853	628 139,06	1 429 286,38	25,00		
CX-1(23)					
2121869	626 042,11	1 432 410,58	Картометрический метод	25,00	—
2121870	626 071,22	1 432 364,12		25,00	
2121871	626 064,47	1 432 357,40		25,00	
2121872	626 054,56	1 432 356,58		25,00	
2121873	626 048,87	1 432 350,09		25,00	
2121874	626 042,38	1 432 351,07		25,00	
2121875	626 036,71	1 432 349,60		25,00	
2121876	625 994,27	1 432 331,83		25,00	
2121877	625 971,30	1 432 304,35		25,00	
2121878	625 962,25	1 432 290,56		25,00	
2121879	625 957,92	1 432 292,68		25,00	
2121880	625 939,89	1 432 275,75		25,00	
2121881	625 927,73	1 432 290,22		25,00	
2121882	625 920,29	1 432 321,74		25,00	
2121883	625 935,53	1 432 327,44		25,00	
2121869	626 042,11	1 432 410,58	25,00		
CX-1(24)					
2121884	627 729,99	1 429 255,31	Картометрический метод	25,00	—
2121885	627 779,09	1 429 241,76		25,00	

Раздел 2

Сведения о местоположении границ объекта					
1	2	3	4	5	6
2121886	627 771,25	1 429 203,84	Картометрический метод	25,00	—
2121887	627 762,60	1 429 166,04		25,00	
2121888	627 711,82	1 429 179,02		25,00	
2121889	627 721,76	1 429 216,32		25,00	
2121884	627 729,99	1 429 255,31		25,00	
CX-1(25)					
2121890	627 522,05	1 429 981,82	Картометрический метод	25,00	—
2121891	627 546,95	1 429 975,99		25,00	
2121892	627 544,10	1 429 967,01		25,00	
2121893	627 543,38	1 429 959,42		25,00	
2121894	627 561,36	1 429 960,26		25,00	
2121895	627 563,76	1 429 948,94		25,00	
2121896	627 566,69	1 429 935,07		25,00	
2121897	627 567,34	1 429 928,43		25,00	
2121898	627 562,02	1 429 928,90		25,00	
2121899	627 561,98	1 429 923,25		25,00	
2121900	627 545,83	1 429 926,66		25,00	
2121901	627 546,93	1 429 948,16		25,00	
2121902	627 544,08	1 429 948,09		25,00	
2121903	627 544,07	1 429 949,07		25,00	
2121904	627 537,94	1 429 948,12		25,00	
2121905	627 531,87	1 429 948,15		25,00	
2121906	627 529,62	1 429 950,91		25,00	
2121907	627 524,78	1 429 959,10		25,00	
2121908	627 523,34	1 429 959,16		25,00	
2121909	627 521,12	1 429 959,95		25,00	
2121910	627 519,63	1 429 962,59		25,00	
2121911	627 517,64	1 429 964,79		25,00	
2121912	627 515,53	1 429 969,49		25,00	
2121913	627 514,52	1 429 972,93		25,00	
2121914	627 515,22	1 429 974,38		25,00	
2121890	627 522,05	1 429 981,82		25,00	
CX-1(26)					
2121915	627 564,19	1 429 986,98	Картометрический метод	25,00	—
2121916	627 566,05	1 429 986,13		25,00	
2121917	627 567,99	1 429 982,52		25,00	
2121918	627 569,94	1 429 983,19		25,00	
2121919	627 571,96	1 429 983,25		25,00	
2121920	627 578,12	1 429 975,74		25,00	
2121921	627 582,42	1 429 968,26		25,00	
2121922	627 584,73	1 429 962,72		25,00	
2121923	627 578,80	1 429 959,29		25,00	
2121924	627 576,89	1 429 962,41		25,00	
2121925	627 572,35	1 429 960,38		25,00	
2121926	627 568,65	1 429 959,34		25,00	
2121927	627 565,63	1 429 958,39		25,00	
2121928	627 558,31	1 429 985,18		25,00	
2121915	627 564,19	1 429 986,98		25,00	
CX-1(27)					
2121929	622 373,25	1 427 646,04	Картометрический метод	25,00	—
2121930	622 372,96	1 427 618,76		25,00	
2121931	622 328,79	1 427 616,78		25,00	
2121932	622 324,10	1 427 537,47		25,00	
2121933	622 293,20	1 427 520,46		25,00	
2121934	622 312,85	1 427 207,75		25,00	

Раздел 2

Сведения о местоположении границ объекта					
1	2	3	4	5	6
2121935	622 228,35	1 427 203,74	Картометрический метод	25,00	—
2121936	622 151,69	1 427 214,53		25,00	
2121937	622 136,90	1 427 266,77		25,00	
2121938	621 997,60	1 427 166,67		25,00	
2121939	621 989,09	1 427 089,89		25,00	
2121940	621 956,12	1 427 058,02		25,00	
2121941	621 891,10	1 427 081,08		25,00	
2121942	621 817,30	1 427 178,63		25,00	
2121943	621 778,08	1 427 102,20		25,00	
2121944	621 974,16	1 426 951,16		25,00	
2121945	621 957,87	1 426 864,55		25,00	
2121946	621 709,25	1 426 949,21		25,00	
2121947	621 729,44	1 427 219,31		25,00	
2121948	621 586,70	1 427 332,53		25,00	
2121949	621 591,63	1 426 900,93		25,00	
2121950	621 677,57	1 426 860,28		25,00	
2121951	621 693,27	1 426 892,34		25,00	
2121952	621 857,58	1 426 821,04		25,00	
2121953	621 849,95	1 426 647,52		25,00	
2121954	621 821,16	1 426 647,85		25,00	
2121955	621 814,82	1 426 238,71		25,00	
2121956	621 547,87	1 426 226,84		25,00	
2121957	621 548,36	1 426 271,48		25,00	
2121958	621 433,20	1 426 272,78		25,00	
2121959	621 401,77	1 426 206,18		25,00	
2121960	621 375,49	1 426 261,04		25,00	
2121961	621 321,77	1 426 264,12		25,00	
2121962	621 321,77	1 426 396,81		25,00	
2121963	621 396,18	1 426 399,69		25,00	
2121964	621 395,57	1 426 342,65		25,00	
2121965	621 533,75	1 426 341,09	25,00		
2121966	621 527,33	1 426 457,73	25,00		
2121967	621 563,80	1 426 457,31	25,00		
2121968	621 563,68	1 427 511,35	25,00		
2121969	621 961,64	1 427 568,85	25,00		
2121929	622 373,25	1 427 646,04	25,00		
CX-1(28)					
2121970	626 445,34	1 430 813,93	Картометрический метод	25,00	—
2121971	626 443,61	1 430 766,52		25,00	
2121972	626 462,63	1 430 797,55		25,00	
2121973	626 492,86	1 430 822,62		25,00	
2121974	626 531,71	1 430 854,16		25,00	
2121975	626 513,22	1 430 882,19		25,00	
2121976	626 510,05	1 430 885,04		25,00	
2121977	626 511,56	1 430 889,57		25,00	
2121978	626 503,29	1 430 893,43		25,00	
2121979	626 500,41	1 430 898,98		25,00	
2121980	626 497,48	1 430 903,12		25,00	
2121981	626 497,86	1 430 905,55		25,00	
2121982	626 513,21	1 430 903,92		25,00	
2121983	626 513,58	1 430 904,60		25,00	
2121984	626 513,06	1 430 916,26		25,00	
2121985	626 518,77	1 430 931,39		25,00	
2121986	626 523,50	1 430 932,19		25,00	
2121987	626 520,91	1 430 934,25		25,00	

Раздел 2

Сведения о местоположении границ объекта					
1	2	3	4	5	6
2121988	626 517,67	1 430 940,61	Картометрический метод	25,00	—
2121989	626 508,24	1 430 932,56		25,00	
2121990	626 484,94	1 430 905,80		25,00	
2121991	626 473,31	1 430 892,43		25,00	
2121992	626 448,66	1 430 847,45		25,00	
2121993	626 443,56	1 430 838,08		25,00	
2121994	626 441,86	1 430 821,81		25,00	
2121970	626 445,34	1 430 813,93		25,00	
3. Сведения о характерных точках части (частей) границы объекта					
1	2	3	4	5	6
—	—	—	—	—	—

Раздел 3

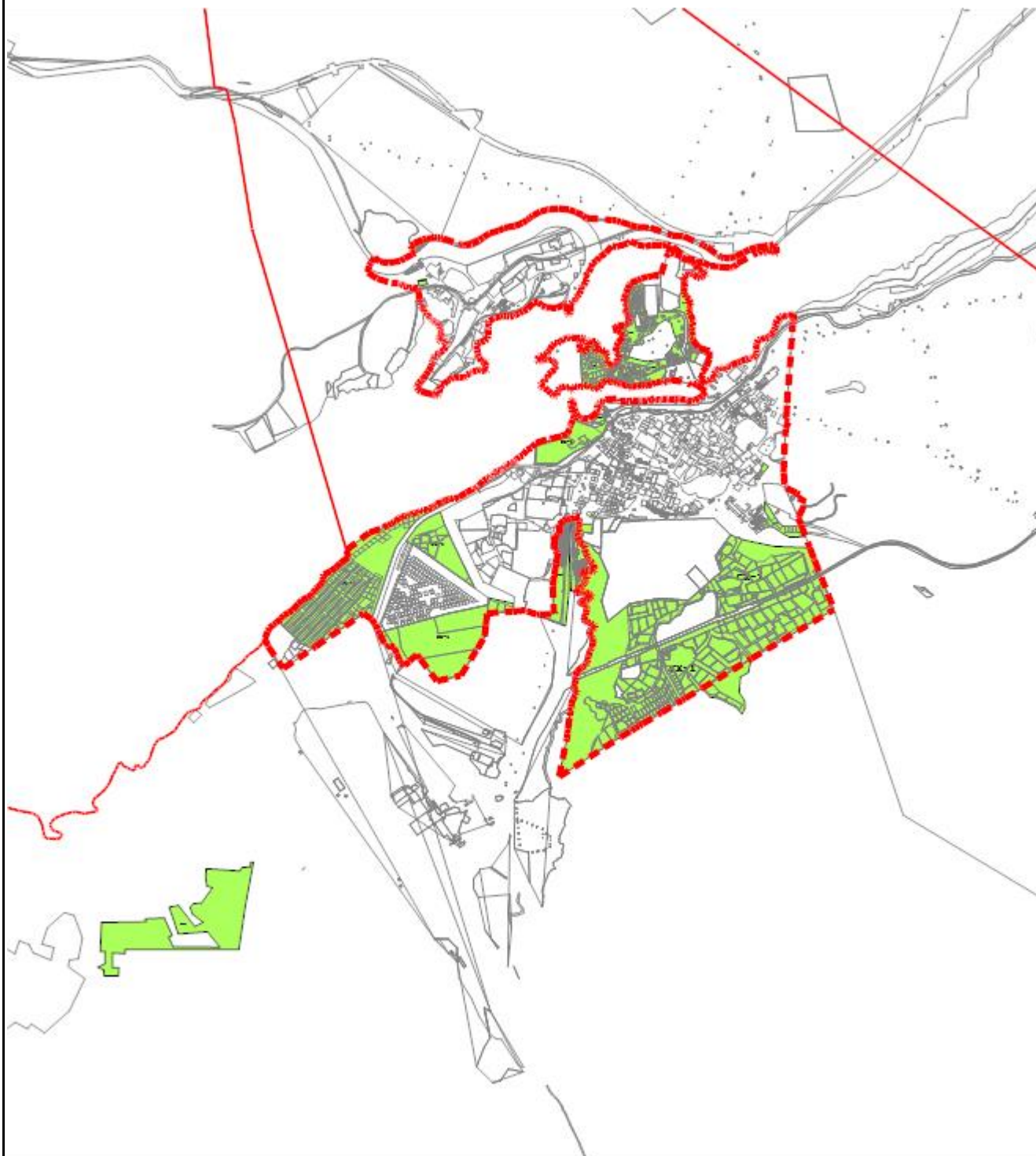
Сведения о местоположении измененных (уточненных) границ объекта

1. Система координат МСК-51

2. Сведения о характерных точках границ объекта



Обозначение характерных точек границы	Существующие координаты, м		Измененные (уточненные) координаты, м		Метод определения координат характерной точки	Средняя квадратическа я погрешность положения характерной точки (Mt), м	Описание обозначения точки на местности (при наличии)
	X	Y	X	Y			
1	2	3	4	5	6	7	8
—	—	—	—	—	—	—	—
3. Сведения о характерных точках части (частей) границы объекта							
1	2	3	4	5	6	7	8
—	—	—	—	—	—	—	—

Раздел 4
План границ объекта



Масштаб 1:55 000

Используемые условные знаки и обозначения:

-  - Граница муниципального образования
-  - Граница населенного пункта

Подпись _____ Дата « 17 » _____ мая _____ 20 24 г.

Место для оттиска печати (при наличии) лица, составившего описание местоположения границ объекта

Прохождение границы		Описание прохождения границы
от точки	до точки	
1	2	3
—	—	—

ОПИСАНИЕ МЕСТОПОЛОЖЕНИЯ ГРАНИЦ
Зона многофункционального сельскохозяйственного использования (СХ-2)

(наименование объекта, местоположение границ которого описано (далее - объект))

Раздел 1

Сведения об объекте		
№ п/п	Характеристики объекта	Описание характеристик
1	2	3
1	Местоположение объекта	Мурманская область, р-н Кольский, пгт Мурмаши
2	Площадь объекта ± величина погрешности определения площади ($P \pm \Delta P$)	3 012 575 м² ± 25 м²
3	Иные характеристики объекта	<p>Вид объекта реестра границ: Территориальная зона</p> <p>Виды разрешенного использования земельных участков, расположенных в территориальной зоне:</p> <p>Основной вид разрешенного использования: Выращивание зерновых и иных сельскохозяйственных культур</p> <p>Вспомогательные виды: Специальная деятельность</p> <p>Основной вид разрешенного использования: Выращивание тонизирующих, лекарственных, цветочных культур</p> <p>Вспомогательные виды: Специальная деятельность</p> <p>Основной вид разрешенного использования: Садоводство</p> <p>Вспомогательные виды: Специальная деятельность</p> <p>Основной вид разрешенного использования: Скотоводство</p> <p>Вспомогательные виды: Специальная деятельность</p> <p>Основной вид разрешенного использования: Звероводство</p> <p>Вспомогательные виды: Специальная деятельность</p> <p>Основной вид разрешенного использования: Птицеводство</p> <p>Вспомогательные виды: Специальная деятельность</p> <p>Основной вид разрешенного использования: Свиноводство</p> <p>Вспомогательные виды: Специальная деятельность</p> <p>Основной вид разрешенного использования: Пчеловодство</p> <p>Вспомогательные виды: Специальная деятельность</p> <p>Основной вид разрешенного использования: Рыбоводство</p> <p>Вспомогательные виды: Специальная деятельность</p> <p>Основной вид разрешенного использования: Хранение и переработка сельскохозяйственной продукции</p> <p>Вспомогательные виды: Специальная деятельность</p> <p>Основной вид разрешенного использования: Обеспечение сельскохозяйственного производства</p> <p>Вспомогательные виды: Специальная деятельность</p> <p>Основной вид разрешенного использования: Для ведения личного подсобного хозяйства на полевых участках</p> <p>Вспомогательные виды: Специальная деятельность</p> <p>Условно разрешенный вид разрешенного использования: Приюты для животных</p> <p>Вспомогательные виды: Специальная деятельность</p>

Раздел 2

Сведения о местоположении границ объекта

1. Система координат МСК-51

2. Сведения о характерных точках границ объекта

Обозначение характерных точек границ	Координаты, м		Метод определения координат характерной точки	Средняя квадратическая погрешность положения характерной точки (Mt), м	Описание обозначения точки на местности (при наличии)
	X	Y			
1	2	3	4	5	6
CX-2(1)					
2114126	624 563,06	1 430 529,62	Картометрический метод	25,00	—
2114127	624 571,88	1 430 504,93		25,00	
2114128	624 580,32	1 430 481,47		25,00	
2114129	624 581,91	1 430 477,14		25,00	
2114130	624 604,80	1 430 412,31		25,00	
2114131	624 636,53	1 430 329,97		25,00	
2114132	624 643,82	1 430 309,18		25,00	
2114133	624 648,64	1 430 297,88		25,00	
2114134	624 651,59	1 430 294,02		25,00	
2114135	624 657,01	1 430 289,15		25,00	
2114136	624 659,86	1 430 287,44		25,00	
2114137	624 666,77	1 430 285,34		25,00	
2114138	624 668,99	1 430 265,41		25,00	
2114139	624 699,59	1 430 176,64		25,00	
2114140	624 703,94	1 430 167,07		25,00	
2114141	624 706,72	1 430 161,89		25,00	
2114142	624 698,62	1 430 046,31		25,00	
2114143	624 693,56	1 429 968,48		25,00	
2114144	624 681,73	1 429 806,30		25,00	
2114145	624 567,62	1 429 794,68		25,00	
2114146	624 463,77	1 429 784,10		25,00	
2114147	624 350,63	1 429 715,09		25,00	
2114148	624 104,89	1 429 565,19		25,00	
2114149	624 053,20	1 429 342,64		25,00	
2114150	624 259,32	1 429 187,25		25,00	
2114151	624 298,67	1 429 157,59		25,00	
2114152	624 235,97	1 429 088,26		25,00	
2114153	624 196,70	1 429 044,82		25,00	
2114154	624 125,32	1 428 965,56		25,00	
2114155	624 106,41	1 428 964,73		25,00	
2114156	624 088,84	1 428 963,96		25,00	
2114157	624 020,84	1 428 980,20		25,00	
2114158	623 800,85	1 429 141,95		25,00	
2114159	623 669,55	1 429 419,96		25,00	
2114160	623 593,75	1 429 698,27		25,00	
2114161	623 826,81	1 429 913,41		25,00	
2114162	623 749,70	1 430 088,81		25,00	
2114163	623 360,84	1 430 012,39		25,00	
2114164	623 304,79	1 430 087,18		25,00	
2114165	623 279,93	1 430 130,38		25,00	
2114166	623 444,13	1 430 174,88		25,00	
2114167	623 505,62	1 430 195,72		25,00	
2114168	623 557,76	1 430 222,49		25,00	
2114169	623 821,21	1 430 375,99		25,00	
2114170	623 981,50	1 430 448,44		25,00	
2114171	624 014,53	1 430 455,86		25,00	

Раздел 2

Сведения о местоположении границ объекта					
1	2	3	4	5	6
2114172	624 045,43	1 430 458,22	Картометрический метод	25,00	—
2114173	624 185,31	1 430 471,65		25,00	
2114174	624 309,96	1 430 486,37		25,00	
2114126	624 563,06	1 430 529,62		25,00	
CX-2(2)					
2114175	623 969,60	1 430 644,54	Картометрический метод	25,00	—
2114176	623 977,16	1 430 620,50		25,00	
2114177	623 985,28	1 430 607,09		25,00	
2114178	624 004,79	1 430 606,60		25,00	
2114179	624 029,39	1 430 618,12		25,00	
2114180	624 064,68	1 430 627,84		25,00	
2114181	624 037,20	1 430 566,97		25,00	
2114182	624 011,22	1 430 503,74		25,00	
2114183	623 983,15	1 430 478,63		25,00	
2114184	623 921,99	1 430 452,24		25,00	
2114185	623 834,08	1 430 406,56		25,00	
2114186	623 679,89	1 430 322,56		25,00	
2114187	623 529,63	1 430 231,39		25,00	
2114188	623 435,40	1 430 195,62		25,00	
2114189	623 276,45	1 430 151,88		25,00	
2114190	623 175,86	1 430 120,34		25,00	
2114191	623 074,24	1 430 085,02		25,00	
2114192	623 050,84	1 430 074,00		25,00	
2114193	622 982,68	1 430 031,92		25,00	
2114194	622 977,11	1 430 031,76		25,00	
2114195	622 921,39	1 430 030,08		25,00	
2114196	622 574,86	1 430 039,70		25,00	
2114197	622 447,97	1 429 970,28		25,00	
2114198	622 364,71	1 429 862,89		25,00	
2114199	622 323,65	1 429 958,21		25,00	
2114200	622 278,20	1 430 062,12		25,00	
2114201	622 163,40	1 430 084,61		25,00	
2114202	622 102,79	1 430 093,27		25,00	
2114203	622 019,29	1 430 143,24		25,00	
2114204	621 929,46	1 430 266,73		25,00	
2114205	621 929,61	1 430 327,25		25,00	
2114206	621 929,29	1 430 347,85		25,00	
2114207	621 960,92	1 430 336,86		25,00	
2114208	621 974,79	1 430 337,70		25,00	
2114209	622 000,62	1 430 345,13		25,00	
2114210	622 020,40	1 430 343,14		25,00	
2114211	622 039,08	1 430 347,35		25,00	
2114212	622 066,31	1 430 347,85		25,00	
2114213	622 079,40	1 430 344,55		25,00	
2114214	622 095,13	1 430 337,85		25,00	
2114215	622 108,62	1 430 336,33		25,00	
2114216	622 122,23	1 430 338,47		25,00	
2114217	622 138,38	1 430 341,51		25,00	
2114218	622 158,96	1 430 352,49		25,00	
2114219	622 201,30	1 430 369,31		25,00	
2114220	622 243,55	1 430 385,19		25,00	
2114221	622 265,36	1 430 397,69		25,00	
2114222	622 284,49	1 430 414,83		25,00	
2114223	622 293,11	1 430 428,76		25,00	
2114224	622 297,02	1 430 460,35		25,00	

Раздел 2

Сведения о местоположении границ объекта					
1	2	3	4	5	6
2114225	622 303,50	1 430 468,16	Картометрический метод	25,00	—
2114226	622 318,53	1 430 470,38		25,00	
2114227	622 336,15	1 430 449,39		25,00	
2114228	622 348,80	1 430 439,48		25,00	
2114229	622 362,58	1 430 438,92		25,00	
2114230	622 374,92	1 430 462,83		25,00	
2114231	622 384,22	1 430 465,94		25,00	
2114232	622 390,37	1 430 472,17		25,00	
2114233	622 387,54	1 430 486,88		25,00	
2114234	622 409,68	1 430 509,40		25,00	
2114235	622 427,81	1 430 516,23		25,00	
2114236	622 464,89	1 430 527,10		25,00	
2114237	622 488,78	1 430 521,50		25,00	
2114238	622 528,23	1 430 535,32		25,00	
2114239	622 547,92	1 430 534,98		25,00	
2114240	622 561,12	1 430 515,35		25,00	
2114241	622 567,32	1 430 493,47		25,00	
2114242	622 585,60	1 430 494,83		25,00	
2114243	622 611,28	1 430 496,54		25,00	
2114244	622 629,50	1 430 504,18		25,00	
2114245	622 651,23	1 430 516,63		25,00	
2114246	622 666,16	1 430 523,94		25,00	
2114247	622 682,44	1 430 528,49		25,00	
2114248	622 691,46	1 430 537,53		25,00	
2114249	622 698,78	1 430 549,67		25,00	
2114250	622 711,08	1 430 551,24		25,00	
2114251	622 738,63	1 430 541,13		25,00	
2114252	622 774,44	1 430 547,36		25,00	
2114253	622 821,33	1 430 564,94		25,00	
2114254	622 853,06	1 430 574,65		25,00	
2114255	622 868,04	1 430 581,06		25,00	
2114256	622 872,48	1 430 593,96		25,00	
2114257	622 879,29	1 430 598,39		25,00	
2114258	622 891,16	1 430 607,52		25,00	
2114259	622 902,25	1 430 608,13		25,00	
2114260	622 910,66	1 430 597,72		25,00	
2114261	622 933,54	1 430 576,38		25,00	
2114262	622 953,63	1 430 561,76		25,00	
2114263	622 967,92	1 430 550,07		25,00	
2114264	622 977,42	1 430 543,37		25,00	
2114265	622 988,32	1 430 527,49		25,00	
2114266	622 991,97	1 430 517,81		25,00	
2114267	622 979,99	1 430 500,38		25,00	
2114268	622 979,08	1 430 466,91		25,00	
2114269	622 986,49	1 430 452,19		25,00	
2114270	622 993,22	1 430 440,43		25,00	
2114271	622 996,89	1 430 425,29		25,00	
2114272	623 000,79	1 430 415,54		25,00	
2114273	623 010,69	1 430 403,88		25,00	
2114274	623 025,48	1 430 404,81		25,00	
2114275	623 038,47	1 430 411,96		25,00	
2114276	623 055,19	1 430 421,98		25,00	
2114277	623 068,14	1 430 422,25		25,00	
2114278	623 086,33	1 430 412,21		25,00	
2114279	623 092,21	1 430 403,73		25,00	

Раздел 2

Сведения о местоположении границ объекта					
1	2	3	4	5	6
2114280	623 112,12	1 430 396,04	Картометрический метод	25,00	—
2114281	623 153,10	1 430 373,23		25,00	
2114282	623 175,62	1 430 367,40		25,00	
2114283	623 218,85	1 430 353,64		25,00	
2114284	623 250,85	1 430 346,02		25,00	
2114285	623 266,75	1 430 349,50		25,00	
2114286	623 294,77	1 430 354,37		25,00	
2114287	623 306,31	1 430 355,14		25,00	
2114288	623 321,99	1 430 359,82		25,00	
2114289	623 356,60	1 430 362,21		25,00	
2114290	623 387,09	1 430 375,60		25,00	
2114291	623 406,80	1 430 381,27		25,00	
2114292	623 432,05	1 430 377,79		25,00	
2114293	623 451,38	1 430 399,15		25,00	
2114294	623 482,23	1 430 405,22		25,00	
2114295	623 494,54	1 430 411,74		25,00	
2114296	623 520,55	1 430 420,12		25,00	
2114297	623 539,40	1 430 421,98		25,00	
2114298	623 556,30	1 430 418,41		25,00	
2114299	623 573,93	1 430 415,79		25,00	
2114300	623 585,55	1 430 423,29		25,00	
2114301	623 593,28	1 430 433,42		25,00	
2114302	623 602,54	1 430 438,64		25,00	
2114303	623 613,53	1 430 455,08		25,00	
2114304	623 629,93	1 430 455,98		25,00	
2114305	623 655,40	1 430 452,06		25,00	
2114306	623 664,04	1 430 451,93		25,00	
2114307	623 667,21	1 430 459,76		25,00	
2114308	623 666,20	1 430 485,82		25,00	
2114309	623 684,62	1 430 497,69		25,00	
2114310	623 703,89	1 430 500,81		25,00	
2114311	623 736,98	1 430 500,16		25,00	
2114312	623 753,42	1 430 523,67		25,00	
2114313	623 758,26	1 430 541,12		25,00	
2114314	623 777,34	1 430 562,01		25,00	
2114315	623 792,80	1 430 587,92		25,00	
2114316	623 813,74	1 430 584,51		25,00	
2114317	623 837,87	1 430 586,18		25,00	
2114318	623 887,69	1 430 602,28		25,00	
2114319	623 918,65	1 430 626,25		25,00	
2114320	623 933,24	1 430 624,74		25,00	
2114321	623 950,87	1 430 633,43		25,00	
2114322	623 954,26	1 430 642,59		25,00	
2114175	623 969,60	1 430 644,54		25,00	
CX-2(3)					
2114323	629 128,86	1 429 709,96	Картометрический метод	25,00	—
2114324	629 220,42	1 429 589,16		25,00	
2114325	629 242,27	1 429 633,50		25,00	
2114326	629 281,57	1 429 589,35		25,00	
2114327	629 274,48	1 429 582,33		25,00	
2114328	629 339,72	1 429 514,28		25,00	
2114329	629 327,98	1 429 484,46		25,00	
2114330	629 272,64	1 429 495,21		25,00	
2114331	629 447,19	1 429 227,15		25,00	
2114332	629 378,79	1 429 170,09		25,00	

Раздел 2

Сведения о местоположении границ объекта					
1	2	3	4	5	6
2114333	629 589,39	1 428 963,57	Картометрический метод	25,00	—
2114334	629 690,01	1 428 910,98		25,00	
2114335	629 710,18	1 428 854,09		25,00	
2114336	629 771,23	1 428 750,06		25,00	
2114337	629 814,26	1 428 718,67		25,00	
2114338	629 933,50	1 428 766,77		25,00	
2114339	629 935,58	1 428 782,28		25,00	
2114340	630 328,66	1 428 725,04		25,00	
2114341	630 388,12	1 428 500,50		25,00	
2114342	630 694,69	1 428 439,57		25,00	
2114343	630 684,65	1 428 406,37		25,00	
2114344	631 144,96	1 428 348,30		25,00	
2114345	631 080,82	1 428 220,52		25,00	
2114346	630 590,94	1 428 221,81		25,00	
2114347	630 575,90	1 428 174,38		25,00	
2114348	630 505,07	1 428 265,73		25,00	
2114349	630 142,08	1 428 417,83		25,00	
2114350	630 107,89	1 428 375,39		25,00	
2114351	630 079,33	1 428 394,79		25,00	
2114352	629 915,56	1 428 358,73		25,00	
2114353	629 786,20	1 428 497,49		25,00	
2114354	629 802,19	1 428 575,88		25,00	
2114355	629 807,73	1 428 575,03		25,00	
2114356	629 813,38	1 428 615,89		25,00	
2114357	629 837,29	1 428 613,96		25,00	
2114358	629 919,60	1 428 663,42		25,00	
2114359	629 929,11	1 428 734,13		25,00	
2114360	629 813,51	1 428 678,04		25,00	
2114361	629 769,09	1 428 709,87		25,00	
2114362	629 705,21	1 428 821,68		25,00	
2114363	629 648,27	1 428 793,72		25,00	
2114364	629 525,87	1 428 701,39		25,00	
2114365	629 279,49	1 428 701,42		25,00	
2114366	629 086,79	1 428 670,51		25,00	
2114367	629 012,04	1 428 741,84		25,00	
2114368	629 279,55	1 428 733,42		25,00	
2114369	629 515,21	1 428 730,51		25,00	
2114370	629 634,40	1 428 822,65		25,00	
2114371	629 684,72	1 428 846,38		25,00	
2114372	629 667,60	1 428 903,22		25,00	
2114373	629 560,13	1 428 945,88		25,00	
2114374	629 511,41	1 428 919,39		25,00	
2114375	629 237,89	1 429 238,76		25,00	
2114376	629 067,72	1 429 453,03		25,00	
2114377	629 118,76	1 429 524,63		25,00	
2114378	629 011,53	1 429 679,43		25,00	
2114379	629 114,42	1 429 706,64		25,00	
2114323	629 128,86	1 429 709,96		25,00	
CX-2(4)					
2114380	629 301,44	1 428 322,71	Картометрический метод	25,00	—
2114381	629 445,86	1 428 226,13		25,00	
2114382	629 569,02	1 428 242,67		25,00	
2114383	629 574,10	1 428 283,24		25,00	
2114384	629 657,67	1 428 282,21		25,00	
2114385	629 711,57	1 428 281,54		25,00	

Раздел 2

Сведения о местоположении границ объекта					
1	2	3	4	5	6
2114386	629 774,41	1 428 280,76	Картометрический метод	25,00	—
2114387	629 778,30	1 428 231,06		25,00	
2114388	629 905,17	1 428 184,35		25,00	
2114389	629 945,79	1 428 156,75		25,00	
2114390	630 304,95	1 428 116,21		25,00	
2114391	630 308,67	1 428 052,96		25,00	
2114392	630 213,13	1 428 058,65		25,00	
2114393	630 221,75	1 428 022,43		25,00	
2114394	630 052,83	1 427 988,41		25,00	
2114395	629 982,93	1 427 867,39		25,00	
2114396	629 850,01	1 427 801,31		25,00	
2114397	629 833,96	1 427 620,94		25,00	
2114398	629 791,61	1 427 517,64		25,00	
2114399	629 699,72	1 427 455,57		25,00	
2114400	629 617,71	1 427 452,07		25,00	
2114401	629 596,94	1 427 482,07		25,00	
2114402	629 568,16	1 427 523,63		25,00	
2114403	629 564,10	1 427 529,49		25,00	
2114404	629 571,01	1 427 639,39		25,00	
2114405	629 581,42	1 427 804,64		25,00	
2114406	629 655,93	1 427 930,11		25,00	
2114407	629 586,58	1 427 981,01		25,00	
2114408	629 556,55	1 428 003,06		25,00	
2114409	629 462,03	1 428 072,44		25,00	
2114410	629 279,04	1 428 106,76		25,00	
2114411	629 236,44	1 428 228,72		25,00	
2114380	629 301,44	1 428 322,71		25,00	
CX-2(5)					
2114412	624 764,37	1 434 148,56	Картометрический метод	25,00	—
2114423	624 552,35	1 433 794,57		25,00	
2114422	624 933,93	1 433 410,13		25,00	
2114421	625 065,08	1 433 625,80		25,00	
2114420	625 145,88	1 433 758,67		25,00	
2114419	625 068,79	1 433 839,95		25,00	
2114418	625 023,70	1 433 879,33		25,00	
2114417	624 986,32	1 433 914,76		25,00	
2114416	624 948,94	1 433 950,18		25,00	
2114415	624 918,75	1 433 978,04		25,00	
2114414	624 912,30	1 433 983,99		25,00	
2114413	624 910,48	1 433 986,02		25,00	
2114412	624 764,37	1 434 148,56		25,00	
Вырез 1 из 1					
2114424	624 863,47	1 433 930,04	Картометрический метод	25,00	—
2114425	624 871,87	1 433 920,57		25,00	
2114426	624 865,70	1 433 915,08		25,00	
2114427	624 857,27	1 433 924,66		25,00	
2114424	624 863,47	1 433 930,04		25,00	
CX-2(6)					
2114424	624 863,47	1 433 930,04	Картометрический метод	25,00	—
2114425	624 871,87	1 433 920,57		25,00	
2114426	624 865,70	1 433 915,08		25,00	
2114427	624 857,27	1 433 924,66		25,00	
2114424	624 863,47	1 433 930,04		25,00	
CX-2(7)					
2114428	623 670,32	1 431 690,77	Картометрический метод	25,00	—

Раздел 2

Сведения о местоположении границ объекта					
1	2	3	4	5	6
2114429	623 766,09	1 431 639,00	Картометрический метод	25,00	—
2114430	623 791,88	1 431 667,11		25,00	
2114431	623 876,89	1 431 613,24		25,00	
2114432	623 530,81	1 431 038,16		25,00	
2114433	623 435,62	1 431 100,71		25,00	
2114434	623 418,21	1 431 131,42		25,00	
2114435	623 476,25	1 431 216,68		25,00	
2114436	623 375,14	1 431 333,34		25,00	
2114437	623 456,31	1 431 449,13		25,00	
2114438	623 486,86	1 431 430,42		25,00	
2114439	623 550,52	1 431 531,09		25,00	
2114440	623 567,37	1 431 536,69		25,00	
2114428	623 670,32	1 431 690,77	25,00		
CX-2(8)					
2114441	624 546,74	1 430 806,70	Картометрический метод	25,00	—
2114442	624 562,19	1 430 805,79		25,00	
2114443	624 574,96	1 430 795,20		25,00	
2114444	624 577,57	1 430 782,94		25,00	
2114445	624 591,20	1 430 762,87		25,00	
2114446	624 596,24	1 430 743,08		25,00	
2114447	624 603,15	1 430 727,30		25,00	
2114448	624 611,45	1 430 712,71		25,00	
2114449	624 623,36	1 430 702,75		25,00	
2114450	624 639,23	1 430 702,75		25,00	
2114451	624 664,50	1 430 717,96		25,00	
2114452	624 685,54	1 430 724,25		25,00	
2114453	624 717,54	1 430 731,44		25,00	
2114454	624 732,41	1 430 730,42		25,00	
2114455	624 743,79	1 430 731,00		25,00	
2114456	624 754,64	1 430 729,61		25,00	
2114457	624 761,85	1 430 726,50		25,00	
2114458	624 767,78	1 430 715,65		25,00	
2114459	624 765,64	1 430 695,29		25,00	
2114460	624 767,48	1 430 683,75		25,00	
2114461	624 774,54	1 430 669,17		25,00	
2114462	624 784,98	1 430 667,49		25,00	
2114463	624 795,14	1 430 670,52		25,00	
2114464	624 800,80	1 430 681,95		25,00	
2114465	624 804,66	1 430 708,26		25,00	
2114466	624 808,48	1 430 726,52		25,00	
2114467	624 816,66	1 430 757,10		25,00	
2114468	624 822,95	1 430 770,17		25,00	
2114469	624 836,11	1 430 779,29		25,00	
2114470	624 847,12	1 430 777,73		25,00	
2114471	624 854,47	1 430 771,04		25,00	
2114472	624 860,82	1 430 754,99		25,00	
2114473	624 869,91	1 430 729,38		25,00	
2114474	624 876,82	1 430 712,34		25,00	
2114475	624 880,30	1 430 695,55		25,00	
2114476	624 878,62	1 430 682,55		25,00	
2114477	624 875,40	1 430 676,29		25,00	
2114478	624 873,15	1 430 666,05		25,00	
2114479	624 869,86	1 430 651,53		25,00	
2114480	624 869,74	1 430 633,94		25,00	
2114481	624 879,55	1 430 629,42		25,00	

Раздел 2

Сведения о местоположении границ объекта					
1	2	3	4	5	6
2114482	624 873,89	1 430 610,36	Картометрический метод	25,00	—
2114483	624 855,52	1 430 615,35		25,00	
2114484	624 835,37	1 430 620,69		25,00	
2114485	624 840,82	1 430 668,61		25,00	
2114486	624 827,86	1 430 674,68		25,00	
2114487	624 816,74	1 430 631,97		25,00	
2114488	624 734,75	1 430 642,98		25,00	
2114489	624 683,25	1 430 674,02		25,00	
2114490	624 594,43	1 430 655,48		25,00	
2114491	624 525,03	1 430 687,89		25,00	
2114492	624 488,47	1 430 680,98		25,00	
2114493	624 457,85	1 430 688,55		25,00	
2114494	624 422,72	1 430 687,40		25,00	
2114495	624 392,40	1 430 652,38		25,00	
2114496	624 279,95	1 430 621,09		25,00	
2114497	624 149,21	1 430 540,73		25,00	
2114498	624 107,84	1 430 538,20		25,00	
2114499	624 100,99	1 430 538,12		25,00	
2114500	624 091,20	1 430 526,82		25,00	
2114501	624 080,96	1 430 513,05		25,00	
2114502	624 072,77	1 430 495,96		25,00	
2114503	624 050,37	1 430 501,47		25,00	
2114504	624 054,41	1 430 537,56		25,00	
2114505	624 089,45	1 430 624,00		25,00	
2114506	624 103,28	1 430 620,24		25,00	
2114507	624 141,85	1 430 637,95		25,00	
2114508	624 177,38	1 430 678,99		25,00	
2114509	624 186,85	1 430 696,25		25,00	
2114510	624 195,63	1 430 719,83		25,00	
2114511	624 194,82	1 430 725,56		25,00	
2114512	624 205,12	1 430 731,11		25,00	
2114513	624 210,16	1 430 731,56		25,00	
2114514	624 220,00	1 430 724,86		25,00	
2114515	624 233,38	1 430 735,40		25,00	
2114516	624 253,12	1 430 741,29		25,00	
2114517	624 277,98	1 430 741,98		25,00	
2114518	624 294,79	1 430 745,69		25,00	
2114519	624 326,08	1 430 763,46		25,00	
2114520	624 338,97	1 430 763,59		25,00	
2114521	624 349,83	1 430 767,99		25,00	
2114522	624 361,18	1 430 779,73		25,00	
2114523	624 372,36	1 430 785,36		25,00	
2114524	624 410,26	1 430 783,24		25,00	
2114525	624 437,68	1 430 792,95		25,00	
2114526	624 451,09	1 430 792,57		25,00	
2114527	624 457,82	1 430 787,49		25,00	
2114528	624 465,29	1 430 783,46		25,00	
2114529	624 472,14	1 430 763,54		25,00	
2114530	624 490,43	1 430 755,98		25,00	
2114531	624 513,47	1 430 753,23		25,00	
2114532	624 521,08	1 430 757,97		25,00	
2114533	624 528,48	1 430 764,51		25,00	
2114534	624 529,35	1 430 780,18		25,00	
2114535	624 530,21	1 430 787,75		25,00	
2114536	624 539,49	1 430 800,40		25,00	

Раздел 2

Сведения о местоположении границ объекта					
1	2	3	4	5	6
2114441	624 546,74	1 430 806,70	Картометрический метод	25,00	—
3. Сведения о характерных точках части (частей) границы объекта					
1	2	3	4	5	6
—	—	—	—	—	—

Раздел 3

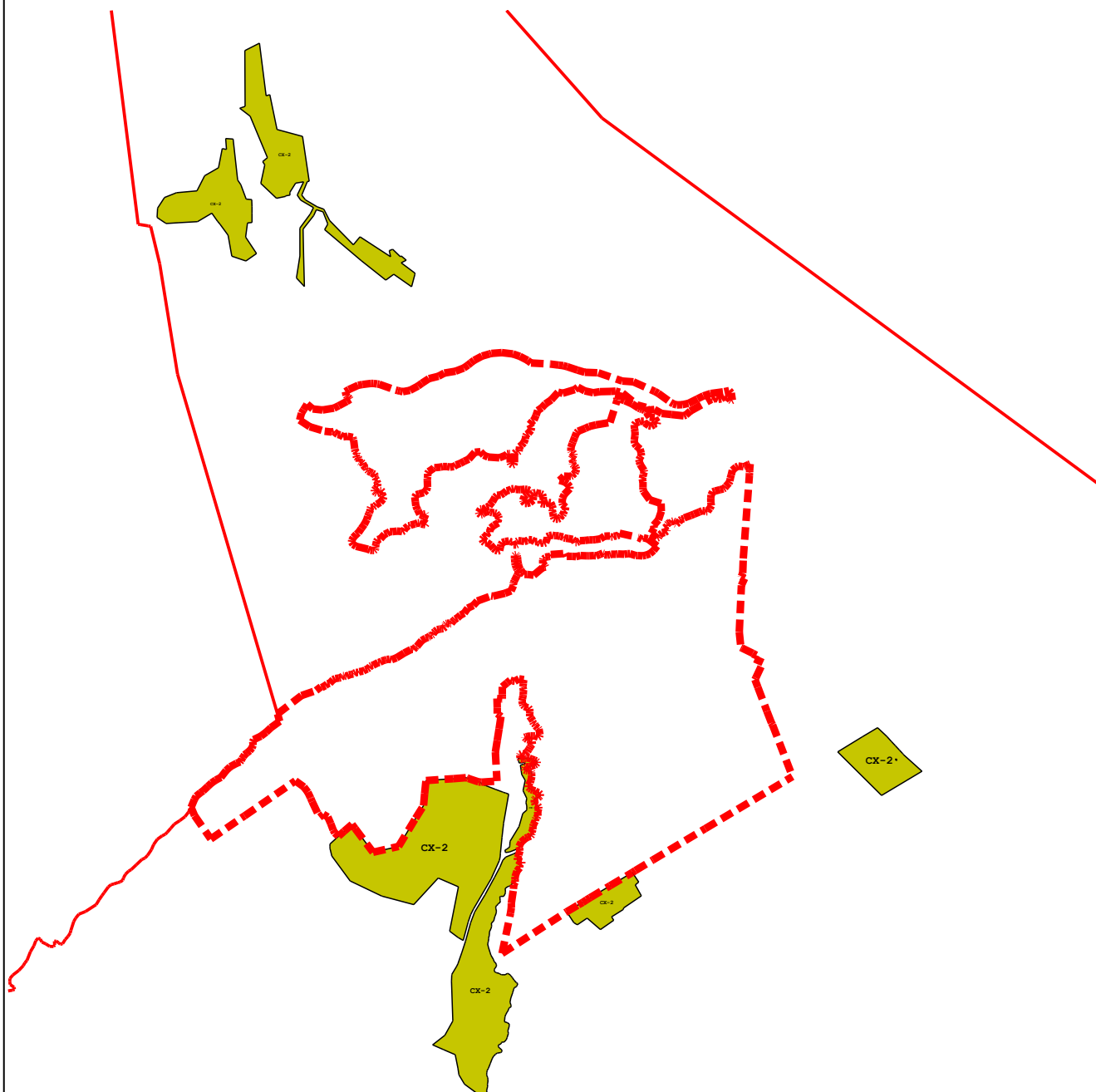
Сведения о местоположении измененных (уточненных) границ объекта

1. Система координат МСК-51

2. Сведения о характерных точках границ объекта





Обозначение характерных точек границы	Существующие координаты, м		Измененные (уточненные) координаты, м		Метод определения координат характерной точки	Средняя квадратическая погрешность положения характерной точки (Mt), м	Описание обозначения точки на местности (при наличии)
	X	Y	X	Y			
1	2	3	4	5	6	7	8
—	—	—	—	—	—	—	—
3. Сведения о характерных точках части (частей) границы объекта							
1	2	3	4	5	6	7	8
—	—	—	—	—	—	—	—

Раздел 4
План границ объекта



Масштаб 1:55 000

Используемые условные знаки и обозначения:

-  - Граница муниципального образования
-  - Граница населенного пункта
-  - Границы земельных участков
-  - СХ-2 Зона размещения multifunctional объектов сельскохозяйственного использования

Подпись _____ Дата « 17 » _____ мая 20 24 г.

Место для оттиска печати (при наличии) лица, составившего описание местоположения границ объекта

Прохождение границы		Описание прохождения границы
от точки	до точки	
1	2	3
—	—	—

ОПИСАНИЕ МЕСТОПОЛОЖЕНИЯ ГРАНИЦ

Зеленые насаждения общего пользования (Р-1)

(наименование объекта, местоположение границ которого описано (далее - объект))

Раздел 1

Сведения об объекте

№ п/п	Характеристики объекта	Описание характеристик
1	2	3
1	Местоположение объекта	Мурманская область, р-н Кольский, пгт Мурмаши
2	Площадь объекта ± величина погрешности определения площади ($P \pm \Delta P$)	67 577 м² ± 25 м²
3	Иные характеристики объекта	<p>Вид объекта реестра границ: Территориальная зона</p> <p>Виды разрешенного использования земельных участков, расположенных в территориальной зоне:</p> <p>Основной вид разрешенного использования: Отдых (рекреация)</p> <p>Вспомогательные виды: Здравоохранение, Специальная деятельность, Благоустройство территории</p> <p>Основной вид разрешенного использования: Земельные участки (территории) общего пользования</p> <p>Вспомогательные виды: Здравоохранение, Специальная деятельность, Благоустройство территории</p> <p>Условно разрешенный вид разрешенного использования: Общественное питание</p> <p>Вспомогательные виды: Здравоохранение, Специальная деятельность, Благоустройство территории</p> <p>Условно разрешенный вид разрешенного использования: Магазины</p> <p>Вспомогательные виды: Здравоохранение, Специальная деятельность, Благоустройство территории</p> <p>Условно разрешенный вид разрешенного использования: Религиозное использование</p> <p>Вспомогательные виды: Здравоохранение, Специальная деятельность, Благоустройство территории</p> <p>Условно разрешенный вид разрешенного использования: Спорт</p> <p>Вспомогательные виды: Здравоохранение, Специальная деятельность, Благоустройство территории</p> <p>Условно разрешенный вид разрешенного использования: Культурное развитие</p> <p>Вспомогательные виды: Здравоохранение, Специальная деятельность, Благоустройство территории</p> <p>Условно разрешенный вид разрешенного использования: Развлечения</p> <p>Вспомогательные виды: Здравоохранение, Специальная деятельность, Благоустройство территории</p>

Раздел 2

Сведения о местоположении границ объекта

1. Система координат МСК-51

2. Сведения о характерных точках границ объекта

Обозначение характерных точек границ	Координаты, м		Метод определения координат характерной точки	Средняя квадратическая погрешность положения характерной точки (Mt), м	Описание обозначения точки на местности (при наличии)
	X	Y			
1	2	3	4	5	6
P-1(1)					
2119820	626 115,45	1 431 330,72	Картометрический метод	25,00	—
2119821	626 171,12	1 431 242,16		25,00	
2119822	626 178,95	1 431 230,11		25,00	
2119823	626 180,77	1 431 219,07		25,00	
2119824	626 191,27	1 431 193,33		25,00	
2119825	626 189,15	1 431 185,20		25,00	
2119826	626 193,52	1 431 177,64		25,00	
2119827	626 190,25	1 431 166,42		25,00	
2119828	626 195,15	1 431 157,00		25,00	
2119829	626 221,61	1 431 139,81		25,00	
2119830	626 209,88	1 431 134,17		25,00	
2119831	626 201,55	1 431 124,11		25,00	
2119832	626 179,80	1 431 132,96		25,00	
2119833	626 162,50	1 431 144,85		25,00	
2119834	626 105,20	1 431 184,65		25,00	
2119835	626 132,27	1 431 192,95		25,00	
2119836	626 109,76	1 431 276,82		25,00	
2119820	626 115,45	1 431 330,72		25,00	
P-1(2)					
2119837	626 511,91	1 430 616,56	Картометрический метод	25,00	—
2119838	626 497,17	1 430 612,65		25,00	
2119839	626 477,21	1 430 602,60		25,00	
2119840	626 429,71	1 430 578,46		25,00	
2119841	626 414,44	1 430 571,14		25,00	
2119842	626 403,69	1 430 568,17		25,00	
2119843	626 389,79	1 430 571,45		25,00	
2119844	626 344,01	1 430 549,54		25,00	
2119845	626 322,48	1 430 496,67		25,00	
2119846	626 297,21	1 430 391,35		25,00	
2119847	626 300,81	1 430 375,69		25,00	
2119848	626 256,94	1 430 254,95		25,00	
2119849	626 216,03	1 430 221,08		25,00	
2119850	626 196,54	1 430 220,25		25,00	
2119851	626 243,52	1 430 261,55		25,00	
2119852	626 328,63	1 430 561,80		25,00	
2119853	626 468,19	1 430 616,34		25,00	
2119854	626 475,89	1 430 615,60		25,00	
2119837	626 511,91	1 430 616,56		25,00	
P-1(3)					
2119855	626 684,20	1 432 153,80	Картометрический метод	25,00	—
2119856	626 716,86	1 432 132,20		25,00	
2119857	626 721,16	1 432 129,35		25,00	
2119858	626 725,17	1 432 126,74		25,00	
2119859	626 726,21	1 432 126,07		25,00	
2119860	626 728,88	1 432 124,58		25,00	
2119861	626 733,27	1 432 122,13		25,00	

Раздел 2

Сведения о местоположении границ объекта					
1	2	3	4	5	6
2119862	626 737,28	1 432 119,87	Картометрический метод	25,00	—
2119863	626 743,94	1 432 116,71		25,00	
2119864	626 663,98	1 432 013,13		25,00	
2119865	626 642,19	1 432 031,33		25,00	
2119866	626 650,06	1 432 040,39		25,00	
2119867	626 615,73	1 432 065,31		25,00	
2119855	626 684,20	1 432 153,80		25,00	
P-1(4)					
2119868	626 182,07	1 430 864,44	Картометрический метод	25,00	—
2119869	626 212,04	1 430 842,34		25,00	
2119870	626 222,54	1 430 834,60		25,00	
2119871	626 225,87	1 430 832,14		25,00	
2119872	626 227,91	1 430 827,10		25,00	
2119873	626 235,43	1 430 822,16		25,00	
2119874	626 255,58	1 430 804,04		25,00	
2119875	626 189,63	1 430 733,83		25,00	
2119876	626 138,49	1 430 814,45		25,00	
2119877	626 144,36	1 430 815,29		25,00	
2119878	626 168,15	1 430 839,21		25,00	
2119868	626 182,07	1 430 864,44		25,00	
P-1(5)					
2119879	626 019,22	1 431 003,58	Картометрический метод	25,00	—
2119880	626 028,16	1 431 001,44		25,00	
2119881	626 048,95	1 430 960,32		25,00	
2119882	626 056,91	1 430 943,76		25,00	
2119883	626 021,71	1 430 928,22		25,00	
2119884	626 012,52	1 430 935,48		25,00	
2119885	625 992,80	1 430 959,21		25,00	
2119886	625 973,10	1 430 950,36		25,00	
2119887	625 983,67	1 430 927,14		25,00	
2119888	625 965,25	1 430 920,75		25,00	
2119889	625 943,06	1 430 980,71		25,00	
2119879	626 019,22	1 431 003,58		25,00	
P-1(6)					
2119890	626 487,53	1 431 912,63	Картометрический метод	25,00	—
2119891	626 516,57	1 431 895,33		25,00	
2119892	626 523,09	1 431 891,45		25,00	
2119893	626 527,39	1 431 888,88		25,00	
2119894	626 535,65	1 431 888,22		25,00	
2119895	626 540,18	1 431 885,13		25,00	
2119896	626 556,70	1 431 883,69		25,00	
2119897	626 559,33	1 431 878,06		25,00	
2119898	626 560,56	1 431 875,76		25,00	
2119899	626 554,89	1 431 864,09		25,00	
2119900	626 551,62	1 431 841,35		25,00	
2119901	626 523,49	1 431 853,35		25,00	
2119902	626 522,22	1 431 855,56		25,00	
2119903	626 519,30	1 431 860,42		25,00	
2119904	626 507,91	1 431 854,52		25,00	
2119905	626 499,64	1 431 849,82		25,00	
2119906	626 492,29	1 431 850,85		25,00	
2119907	626 493,95	1 431 857,88		25,00	
2119908	626 486,49	1 431 859,91		25,00	
2119909	626 483,37	1 431 850,31		25,00	
2119910	626 476,21	1 431 852,65		25,00	

Раздел 2

Сведения о местоположении границ объекта					
1	2	3	4	5	6
2119911	626 479,47	1 431 862,21	Картометрический метод	25,00	—
2119912	626 473,44	1 431 864,59		25,00	
2119913	626 464,56	1 431 857,99		25,00	
2119914	626 461,88	1 431 856,54		25,00	
2119915	626 460,53	1 431 859,42		25,00	
2119916	626 448,96	1 431 878,35		25,00	
2119917	626 443,88	1 431 909,48		25,00	
2119890	626 487,53	1 431 912,63		25,00	
P-1(7)					
2119918	626 409,37	1 431 666,40	Картометрический метод	25,00	—
2119919	626 422,10	1 431 640,93		25,00	
2119920	626 441,29	1 431 614,73		25,00	
2119921	626 432,42	1 431 607,88		25,00	
2119922	626 439,56	1 431 598,41		25,00	
2119923	626 431,45	1 431 593,00		25,00	
2119924	626 462,64	1 431 546,13		25,00	
2119925	626 454,68	1 431 532,70		25,00	
2119926	626 449,25	1 431 526,93		25,00	
2119927	626 440,77	1 431 540,11		25,00	
2119928	626 434,46	1 431 536,06		25,00	
2119929	626 429,49	1 431 543,81		25,00	
2119930	626 430,46	1 431 548,84		25,00	
2119931	626 421,43	1 431 594,60		25,00	
2119932	626 384,79	1 431 648,92		25,00	
2119933	626 400,29	1 431 659,70		25,00	
2119918	626 409,37	1 431 666,40		25,00	
P-1(8)					
2119934	626 652,11	1 431 228,15	Картометрический метод	25,00	—
2119935	626 639,64	1 431 220,09		25,00	
2119936	626 639,18	1 431 187,10		25,00	
2119937	626 636,23	1 431 170,63		25,00	
2119938	626 631,40	1 431 159,57		25,00	
2119939	626 625,05	1 431 150,83		25,00	
2119940	626 613,02	1 431 136,78		25,00	
2119941	626 612,09	1 431 115,54		25,00	
2119942	626 614,97	1 431 087,39		25,00	
2119943	626 612,41	1 431 083,28		25,00	
2119944	626 609,06	1 431 077,89		25,00	
2119945	626 609,09	1 431 069,68		25,00	
2119946	626 619,46	1 431 069,77		25,00	
2119947	626 626,71	1 431 020,47		25,00	
2119948	626 628,76	1 431 017,35		25,00	
2119949	626 631,70	1 430 972,92		25,00	
2119950	626 629,01	1 430 967,08		25,00	
2119951	626 631,21	1 430 954,42		25,00	
2119952	626 628,65	1 430 946,04		25,00	
2119953	626 635,37	1 430 915,40		25,00	
2119954	626 641,19	1 430 902,66		25,00	
2119955	626 639,06	1 430 889,13		25,00	
2119956	626 635,53	1 430 878,88		25,00	
2119957	626 637,50	1 430 867,21		25,00	
2119958	626 630,00	1 430 865,95		25,00	
2119959	626 615,91	1 430 869,21		25,00	
2119960	626 607,59	1 430 871,14		25,00	
2119961	626 607,65	1 430 887,03		25,00	

Раздел 2

Сведения о местоположении границ объекта					
1	2	3	4	5	6
2119962	626 605,65	1 430 883,17	Картометрический метод	25,00	—
2119963	626 594,77	1 430 858,86		25,00	
2119964	626 548,08	1 430 888,26		25,00	
2119965	626 537,67	1 430 880,92		25,00	
2119966	626 525,98	1 430 885,84		25,00	
2119967	626 520,85	1 430 890,15		25,00	
2119968	626 510,46	1 430 898,88		25,00	
2119969	626 513,21	1 430 903,92		25,00	
2119970	626 497,86	1 430 905,55		25,00	
2119971	626 497,48	1 430 903,12		25,00	
2119972	626 500,41	1 430 898,98		25,00	
2119973	626 503,29	1 430 893,43		25,00	
2119974	626 511,56	1 430 889,57		25,00	
2119975	626 510,05	1 430 885,04		25,00	
2119976	626 513,22	1 430 882,19		25,00	
2119977	626 531,71	1 430 854,16		25,00	
2119978	626 492,86	1 430 822,62		25,00	
2119979	626 504,04	1 430 809,74		25,00	
2119980	626 475,29	1 430 783,90		25,00	
2119981	626 462,63	1 430 797,55		25,00	
2119982	626 443,61	1 430 766,52		25,00	
2119983	626 458,47	1 430 715,61		25,00	
2119984	626 471,49	1 430 684,98		25,00	
2119985	626 477,54	1 430 686,23		25,00	
2119986	626 482,96	1 430 676,34		25,00	
2119987	626 489,56	1 430 666,69		25,00	
2119988	626 488,01	1 430 692,17		25,00	
2119989	626 481,11	1 430 747,90		25,00	
2119990	626 546,55	1 430 825,83		25,00	
2119991	626 552,44	1 430 841,37		25,00	
2119992	626 554,04	1 430 853,75		25,00	
2119993	626 563,68	1 430 848,67		25,00	
2119994	626 584,29	1 430 827,80		25,00	
2119995	626 616,40	1 430 826,80		25,00	
2119996	626 625,37	1 430 830,40		25,00	
2119997	626 627,34	1 430 844,78		25,00	
2119998	626 640,70	1 430 852,11		25,00	
2119999	626 643,56	1 430 875,80		25,00	
2120000	626 647,58	1 430 893,26		25,00	
2120001	626 662,68	1 430 898,07		25,00	
2120002	626 672,57	1 431 027,32		25,00	
2120003	626 647,47	1 431 036,39		25,00	
2120004	626 647,42	1 431 086,37		25,00	
2120005	626 644,72	1 431 119,52		25,00	
2120006	626 654,67	1 431 157,52		25,00	
2120007	626 651,60	1 431 214,44		25,00	
2119934	626 652,11	1 431 228,15		25,00	
3. Сведения о характерных точках части (частей) границы объекта					
1	2	3	4	5	6
—	—	—	—	—	—

Раздел 3

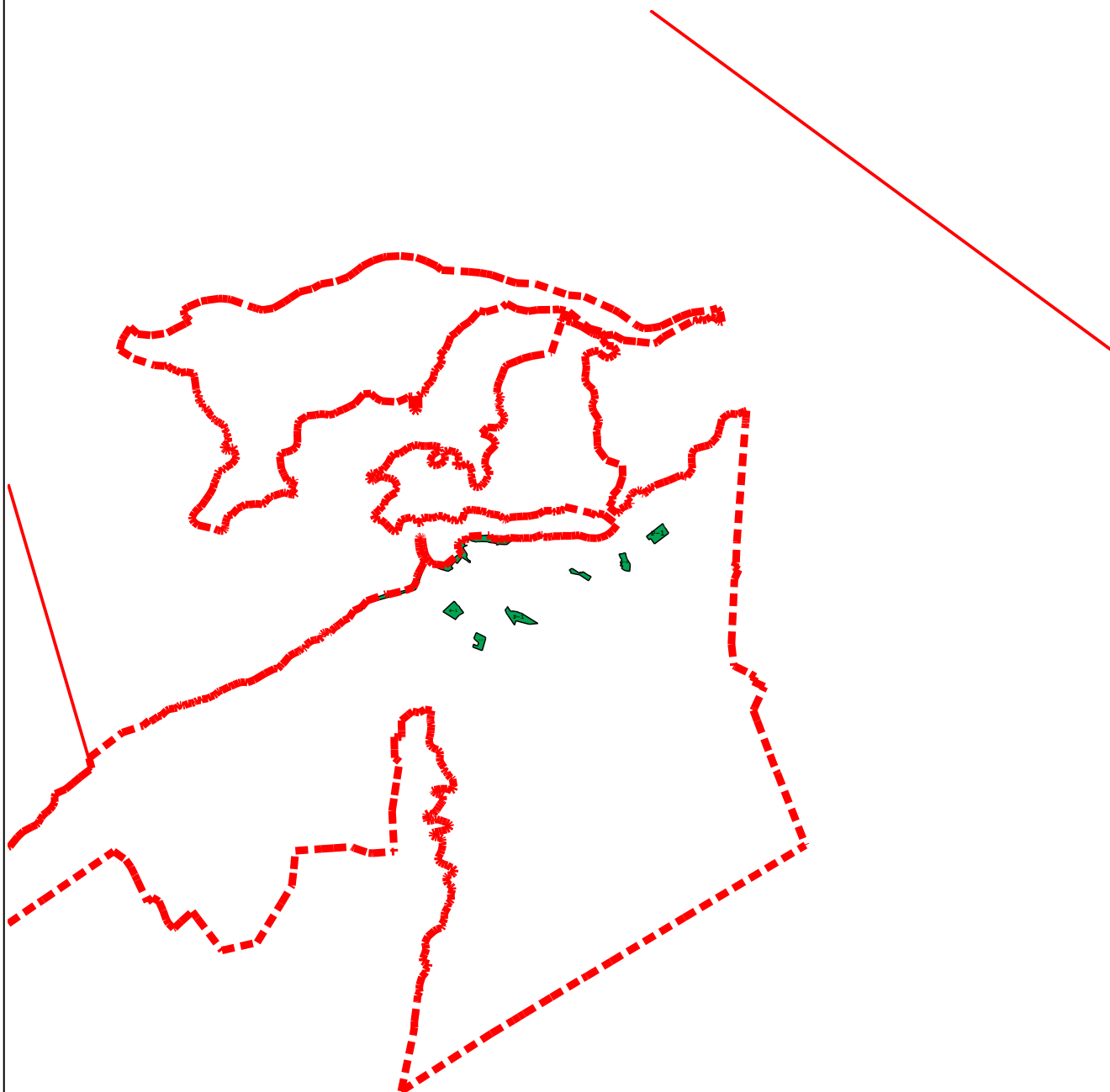
Сведения о местоположении измененных (уточненных) границ объекта

1. Система координат МСК-51

2. Сведения о характерных точках границ объекта





Обозначение характерных точек границы	Существующие координаты, м		Измененные (уточненные) координаты, м		Метод определения координат характерной точки	Средняя квадратическая погрешность положения характерной точки (Mt), м	Описание обозначения точки на местности (при наличии)
	X	Y	X	Y			
1	2	3	4	5	6	7	8
—	—	—	—	—	—	—	—
3. Сведения о характерных точках части (частей) границы объекта							
1	2	3	4	5	6	7	8
—	—	—	—	—	—	—	—

Раздел 4
План границ объекта



Масштаб 1:40 000

Используемые условные знаки и обозначения:

-  - Граница муниципального образования
-  - Граница населенного пункта
-  - Границы земельных участков
-  - Р-1 Зеленые насаждения общего пользования

Подпись _____ Дата « 17 » _____ мая 20 24 г.

Место для оттиска печати (при наличии) лица, составившего описание местоположения границ объекта

Прохождение границы		Описание прохождения границы
от точки	до точки	
1	2	3
—	—	—

ОПИСАНИЕ МЕСТОПОЛОЖЕНИЯ ГРАНИЦ

Санаторий-профилакторий (Р-2)

(наименование объекта, местоположение границ которого описано (далее - объект))

Раздел 1

Сведения об объекте

№ п/п	Характеристики объекта	Описание характеристик
1	2	3
1	Местоположение объекта	Мурманская область, р-н Кольский, пгт Мурмаши
2	Площадь объекта \pm величина погрешности определения площади ($P \pm \Delta P$)	$67\,863\text{ м}^2 \pm 25\text{ м}^2$
3	Иные характеристики объекта	Вид объекта реестра границ: Территориальная зона Виды разрешенного использования земельных участков, расположенных в территориальной зоне: Основной вид разрешенного использования: Санаторная деятельность Условно разрешенный вид разрешенного использования: Не установлены

Раздел 2

Сведения о местоположении границ объекта

1. Система координат МСК-51

2. Сведения о характерных точках границ объекта

Обозначение характерных точек границ	Координаты, м		Метод определения координат характерной точки	Средняя квадратическая погрешность положения характерной точки (Mt), м	Описание обозначения точки на местности (при наличии)
	X	Y			
1	2	3	4	5	6
1	626 397,46	1 432 396,37	Картометрический метод	25,00	—
2	626 397,22	1 432 391,86		25,00	
3	626 396,94	1 432 386,58		25,00	
4	626 397,47	1 432 381,20		25,00	
5	626 399,78	1 432 372,47		25,00	
6	626 405,19	1 432 350,18		25,00	
7	626 406,41	1 432 345,11		25,00	
8	626 416,62	1 432 330,61		25,00	
9	626 428,21	1 432 317,03		25,00	
10	626 455,61	1 432 286,60		25,00	
11	626 466,93	1 432 274,02		25,00	
12	626 471,88	1 432 265,97		25,00	
13	626 482,71	1 432 248,72		25,00	
14	626 485,26	1 432 243,67		25,00	
15	626 490,30	1 432 235,15		25,00	
16	626 491,55	1 432 225,89		25,00	
17	626 491,72	1 432 221,43		25,00	
18	626 490,71	1 432 214,99		25,00	
19	626 487,84	1 432 199,23		25,00	
20	626 486,88	1 432 197,17		25,00	
21	626 475,34	1 432 177,22		25,00	
22	626 461,56	1 432 154,98		25,00	
23	626 453,82	1 432 146,93		25,00	
24	626 416,22	1 432 108,88		25,00	
25	626 407,60	1 432 100,31		25,00	
26	626 405,13	1 432 099,77		25,00	
27	626 382,79	1 432 092,82		25,00	
28	626 377,42	1 432 090,33		25,00	
29	626 360,87	1 432 083,99		25,00	
30	626 357,78	1 432 084,22		25,00	
31	626 330,05	1 432 102,79		25,00	
32	626 312,15	1 432 115,48		25,00	
33	626 297,69	1 432 103,03		25,00	
34	626 271,33	1 432 096,51		25,00	
35	626 256,96	1 432 085,92		25,00	
36	626 254,23	1 432 088,77		25,00	
37	626 240,75	1 432 104,93		25,00	
38	626 226,04	1 432 121,16		25,00	
39	626 184,19	1 432 165,49		25,00	
40	626 169,54	1 432 183,90		25,00	
41	626 195,91	1 432 222,29		25,00	
42	626 190,02	1 432 236,00		25,00	
43	626 165,88	1 432 254,41		25,00	
44	626 150,89	1 432 264,36		25,00	
45	626 144,20	1 432 275,00		25,00	
46	626 155,07	1 432 287,03		25,00	
47	626 183,48	1 432 284,86		25,00	

Раздел 2

Сведения о местоположении границ объекта					
1	2	3	4	5	6
48	626 193,50	1 432 285,45	Картометрический метод	25,00	—
49	626 216,69	1 432 294,93		25,00	
50	626 229,20	1 432 305,87		25,00	
51	626 245,69	1 432 318,09		25,00	
52	626 260,52	1 432 330,80		25,00	
53	626 283,58	1 432 351,05		25,00	
54	626 295,71	1 432 360,66		25,00	
55	626 313,99	1 432 375,12		25,00	
56	626 324,77	1 432 382,63		25,00	
57	626 331,52	1 432 386,68		25,00	
58	626 350,64	1 432 394,17		25,00	
59	626 353,68	1 432 394,71		25,00	
60	626 369,35	1 432 395,42		25,00	
1	626 397,46	1 432 396,37	25,00		
3. Сведения о характерных точках части (частей) границы объекта					
1	2	3	4	5	6
—	—	—	—	—	—

Раздел 3

Сведения о местоположении измененных (уточненных) границ объекта

1. Система координат МСК-51

2. Сведения о характерных точках границ объекта

Обозначение характерных точек границы	Существующие координаты, м		Измененные (уточненные) координаты, м		Метод определения координат характерной точки	Средняя квадратическая погрешность положения характерной точки (Mt), м	Описание обозначения точки на местности (при наличии)
	X	Y	X	Y			
1	2	3	4	5	6	7	8
—	—	—	—	—	—	—	—
3. Сведения о характерных точках части (частей) границы объекта							
1	2	3	4	5	6	7	8
—	—	—	—	—	—	—	—

Раздел 4
План границ объекта



Масштаб 1:40 000

Используемые условные знаки и обозначения:



- Граница муниципального образования



- Граница населенного пункта



- Границы земельных участков



- Р-2 Санаторий-профилакторий

Подпись _____ Дата « 17 » мая 20 24 г.

Место для оттиска печати (при наличии) лица, составившего описание местоположения границ объекта

Прохождение границы		Описание прохождения границы
от точки	до точки	
1	2	3
—	—	—

ОПИСАНИЕ МЕСТОПОЛОЖЕНИЯ ГРАНИЦ

Спортивно-рекреационная зона (Р-3)

(наименование объекта, местоположение границ которого описано (далее - объект))

Раздел 1

Сведения об объекте

№ п/п	Характеристики объекта	Описание характеристик
1	2	3
1	Местоположение объекта	Мурманская область, р-н Кольский, пгт Мурмаши
2	Площадь объекта ± величина погрешности определения площади ($P \pm \Delta P$)	79 314 м ² ± 25 м ²
3	Иные характеристики объекта	Вид объекта реестра границ: Территориальная зона Виды разрешенного использования земельных участков, расположенных в территориальной зоне: Основной вид разрешенного использования: Спорт Вспомогательные виды: Благоустройство территории Условно разрешенный вид разрешенного использования: Общественное питание Вспомогательные виды: Благоустройство территории Условно разрешенный вид разрешенного использования: Магазины Вспомогательные виды: Благоустройство территории

Раздел 2

Сведения о местоположении границ объекта

1. Система координат МСК-51

2. Сведения о характерных точках границ объекта

Обозначение характерных точек границ	Координаты, м		Метод определения координат характерной точки	Средняя квадратическая погрешность положения характерной точки (Mt), м	Описание обозначения точки на местности (при наличии)
	X	Y			
1	2	3	4	5	6
1	626 889,35	1 428 803,45	Картометрический метод	25,00	—
2	626 900,36	1 428 751,37		25,00	
3	626 911,66	1 428 697,10		25,00	
4	626 932,40	1 428 674,13		25,00	
5	626 973,25	1 428 647,74		25,00	
6	627 002,85	1 428 638,56		25,00	
7	627 141,61	1 428 637,72		25,00	
8	627 290,65	1 428 659,13		25,00	
9	627 411,91	1 428 729,18		25,00	
10	627 449,68	1 428 747,55		25,00	
11	627 430,98	1 428 711,70		25,00	
12	627 397,83	1 428 702,38		25,00	
13	627 300,83	1 428 643,77		25,00	
14	627 142,26	1 428 622,35		25,00	
15	626 981,59	1 428 621,29		25,00	
16	626 914,88	1 428 460,47		25,00	
17	626 866,86	1 428 451,79		25,00	
18	626 851,26	1 428 436,43		25,00	
19	626 840,37	1 428 410,03		25,00	
20	626 815,44	1 428 384,45		25,00	
21	626 749,11	1 428 386,26		25,00	
22	626 685,88	1 428 397,98		25,00	
23	626 669,20	1 428 397,40		25,00	
24	626 662,49	1 428 399,64		25,00	
25	626 672,44	1 428 418,35		25,00	
26	626 733,32	1 428 437,92		25,00	
27	626 737,70	1 428 444,89		25,00	
28	626 737,30	1 428 451,27		25,00	
29	626 740,38	1 428 456,61		25,00	
30	626 743,68	1 428 458,56		25,00	
31	626 748,77	1 428 466,21		25,00	
32	626 748,24	1 428 474,88		25,00	
33	626 741,46	1 428 492,23		25,00	
34	626 723,86	1 428 506,38		25,00	
35	626 722,37	1 428 512,24		25,00	
36	626 724,76	1 428 520,77		25,00	
37	626 733,62	1 428 533,38		25,00	
38	626 745,05	1 428 539,97		25,00	
39	626 760,48	1 428 565,51		25,00	
40	626 759,94	1 428 572,04		25,00	
41	626 757,04	1 428 572,04		25,00	
42	626 753,71	1 428 576,02		25,00	
43	626 754,07	1 428 581,75		25,00	
44	626 749,74	1 428 583,14		25,00	
45	626 748,99	1 428 594,50		25,00	
46	626 741,99	1 428 606,43		25,00	
47	626 749,93	1 428 618,90		25,00	

Раздел 2

Сведения о местоположении границ объекта					
1	2	3	4	5	6
48	626 758,51	1 428 613,95	Картометрический метод	25,00	—
49	626 763,52	1 428 622,60		25,00	
50	626 759,77	1 428 632,80		25,00	
51	626 753,52	1 428 632,86		25,00	
52	626 757,53	1 428 654,04		25,00	
53	626 766,51	1 428 682,25		25,00	
54	626 769,54	1 428 716,65		25,00	
55	626 767,64	1 428 752,97		25,00	
56	626 760,69	1 428 760,79		25,00	
57	626 771,82	1 428 786,17		25,00	
1	626 889,35	1 428 803,45		25,00	
3. Сведения о характерных точках части (частей) границы объекта					
1	2	3	4	5	6
—	—	—	—	—	—

Раздел 3

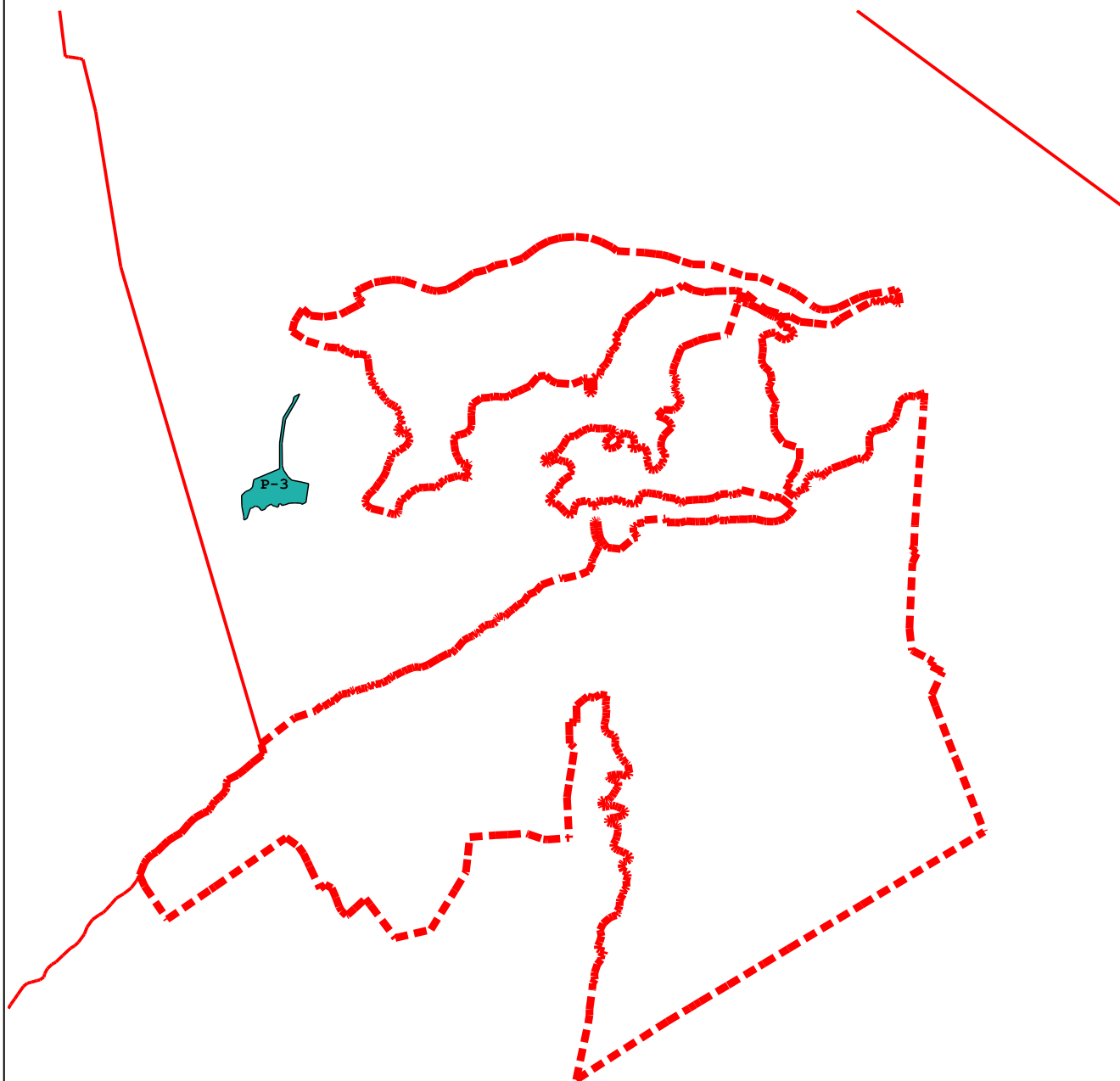
Сведения о местоположении измененных (уточненных) границ объекта

1. Система координат МСК-51

2. Сведения о характерных точках границ объекта



Обозначение характерных точек границы	Существующие координаты, м		Измененные (уточненные) координаты, м		Метод определения координат характерной точки	Средняя квадратическая погрешность положения характерной точки (Mt), м	Описание обозначения точки на местности (при наличии)
	X	Y	X	Y			
1	2	3	4	5	6	7	8
—	—	—	—	—	—	—	—
3. Сведения о характерных точках части (частей) границы объекта							
1	2	3	4	5	6	7	8
—	—	—	—	—	—	—	—

Раздел 4
План границ объекта



Масштаб 1:40 000

Используемые условные знаки и обозначения:

-  - Граница муниципального образования
-  - Граница населенного пункта

Подпись _____ Дата « 17 » _____ мая 20 24 г.

Место для оттиска печати (при наличии) лица, составившего описание местоположения границ объекта

Прохождение границы		Описание прохождения границы
от точки	до точки	
1	2	3
—	—	—

ОПИСАНИЕ МЕСТОПОЛОЖЕНИЯ ГРАНИЦ

Зона размещения кладбищ (С-1)

(наименование объекта, местоположение границ которого описано (далее - объект))

Раздел 1

Сведения об объекте

№ п/п	Характеристики объекта	Описание характеристик
1	2	3
1	Местоположение объекта	Мурманская область, р-н Кольский, пгт Мурмаши
2	Площадь объекта ± величина погрешности определения площади ($P \pm \Delta P$)	323 650 м ² ± 25 м ²
3	Иные характеристики объекта	Вид объекта реестра границ: Территориальная зона Виды разрешенного использования земельных участков, расположенных в территориальной зоне: Основной вид разрешенного использования: Ритуальная деятельность Вспомогательные виды: Специальная деятельность Основной вид разрешенного использования: Религиозное использование Вспомогательные виды: Специальная деятельность Условно разрешенный вид разрешенного использования: Не установлены

Раздел 2

Сведения о местоположении границ объекта

1. Система координат МСК-51

2. Сведения о характерных точках границ объекта

Обозначение характерных точек границ	Координаты, м		Метод определения координат характерной точки	Средняя квадратическая погрешность положения характерной точки (Mt), м	Описание обозначения точки на местности (при наличии)
	X	Y			
1	2	3	4	5	6
C-1(1)					
1387341	627 536,08	1 435 311,79	Картометрический метод	25,00	—
1387342	627 508,95	1 435 295,04		25,00	
1387343	627 423,22	1 435 165,28		25,00	
1387344	627 408,39	1 435 018,86		25,00	
1387345	627 383,68	1 434 952,15		25,00	
1387346	627 345,28	1 434 921,52		25,00	
1387347	627 283,39	1 434 906,84		25,00	
1387348	627 223,68	1 434 931,14		25,00	
1387349	627 131,69	1 435 018,31		25,00	
1387350	627 093,40	1 435 101,55		25,00	
1387351	627 100,44	1 435 149,81		25,00	
1387352	627 390,32	1 435 398,20		25,00	
1387353	627 379,77	1 435 536,60		25,00	
1387341	627 536,08	1 435 311,79		25,00	
C-1(2)					
1387354	624 457,85	1 430 688,55	Картометрический метод	25,00	—
1387355	624 488,47	1 430 680,98		25,00	
1387356	624 525,03	1 430 687,89		25,00	
1387357	624 594,43	1 430 655,48		25,00	
1387358	624 683,25	1 430 674,02		25,00	
1387359	624 734,75	1 430 642,98		25,00	
1387360	624 816,74	1 430 631,97		25,00	
1387361	624 827,86	1 430 674,68		25,00	
1387362	624 840,82	1 430 668,61		25,00	
1387363	624 835,37	1 430 620,69		25,00	
1387364	624 855,52	1 430 615,35		25,00	
1387365	624 873,89	1 430 610,36		25,00	
1387366	624 888,69	1 430 606,34		25,00	
1387367	624 887,42	1 430 583,90		25,00	
1387368	624 819,19	1 430 583,31		25,00	
1387369	624 684,69	1 430 567,59		25,00	
1387370	624 678,86	1 430 569,02		25,00	
1387371	624 600,96	1 430 558,92		25,00	
1387372	624 527,82	1 430 546,65		25,00	
1387373	624 259,07	1 430 501,48		25,00	
1387374	624 165,54	1 430 493,89		25,00	
1387375	624 088,63	1 430 492,06		25,00	
1387376	624 072,77	1 430 495,96		25,00	
1387377	624 080,96	1 430 513,05		25,00	
1387378	624 091,20	1 430 526,82		25,00	
1387379	624 100,99	1 430 538,12		25,00	
1387380	624 107,84	1 430 538,20		25,00	
1387381	624 149,21	1 430 540,73		25,00	
1387382	624 279,95	1 430 621,09		25,00	
1387383	624 392,40	1 430 652,38		25,00	
1387384	624 422,72	1 430 687,40		25,00	

Раздел 2

Сведения о местоположении границ объекта					
1	2	3	4	5	6
1387354	624 457,85	1 430 688,55	Картометрический метод	25,00	—
C-1(3)					
1387385	626 076,95	1 431 027,32	Картометрический метод	25,00	—
1387386	626 103,42	1 431 002,36		25,00	
1387387	626 119,57	1 430 982,56		25,00	
1387388	626 114,00	1 430 975,92		25,00	
1387389	626 108,83	1 430 972,25		25,00	
1387390	626 101,28	1 430 969,13		25,00	
1387391	626 075,62	1 430 951,07		25,00	
1387392	626 056,91	1 430 943,76		25,00	
1387393	626 048,95	1 430 960,32		25,00	
1387394	626 028,16	1 431 001,44		25,00	
1387395	626 034,39	1 431 004,84		25,00	
1387385	626 076,95	1 431 027,32		25,00	
C-1(4)					
1387396	624 401,19	1 431 379,02	Картометрический метод	25,00	—
1387397	624 466,90	1 431 357,53		25,00	
1387398	624 553,51	1 431 379,78		25,00	
1387399	624 582,45	1 431 400,10		25,00	
1387400	624 589,85	1 431 491,03		25,00	
1387401	624 646,42	1 431 546,02		25,00	
1387402	624 667,48	1 431 591,11		25,00	
1387403	624 750,93	1 431 639,49		25,00	
1387404	624 808,46	1 431 786,88		25,00	
1387405	624 874,17	1 431 828,70		25,00	
1387406	624 889,94	1 431 879,37		25,00	
1387407	624 882,82	1 431 909,90		25,00	
1387408	624 807,05	1 431 935,08		25,00	
1387409	624 729,69	1 431 933,88		25,00	
1387410	624 642,86	1 431 924,75		25,00	
1387411	624 613,39	1 431 869,26		25,00	
1387396	624 401,19	1 431 379,02	25,00		
3. Сведения о характерных точках части (частей) границы объекта					
1	2	3	4	5	6
—	—	—	—	—	—

Раздел 3

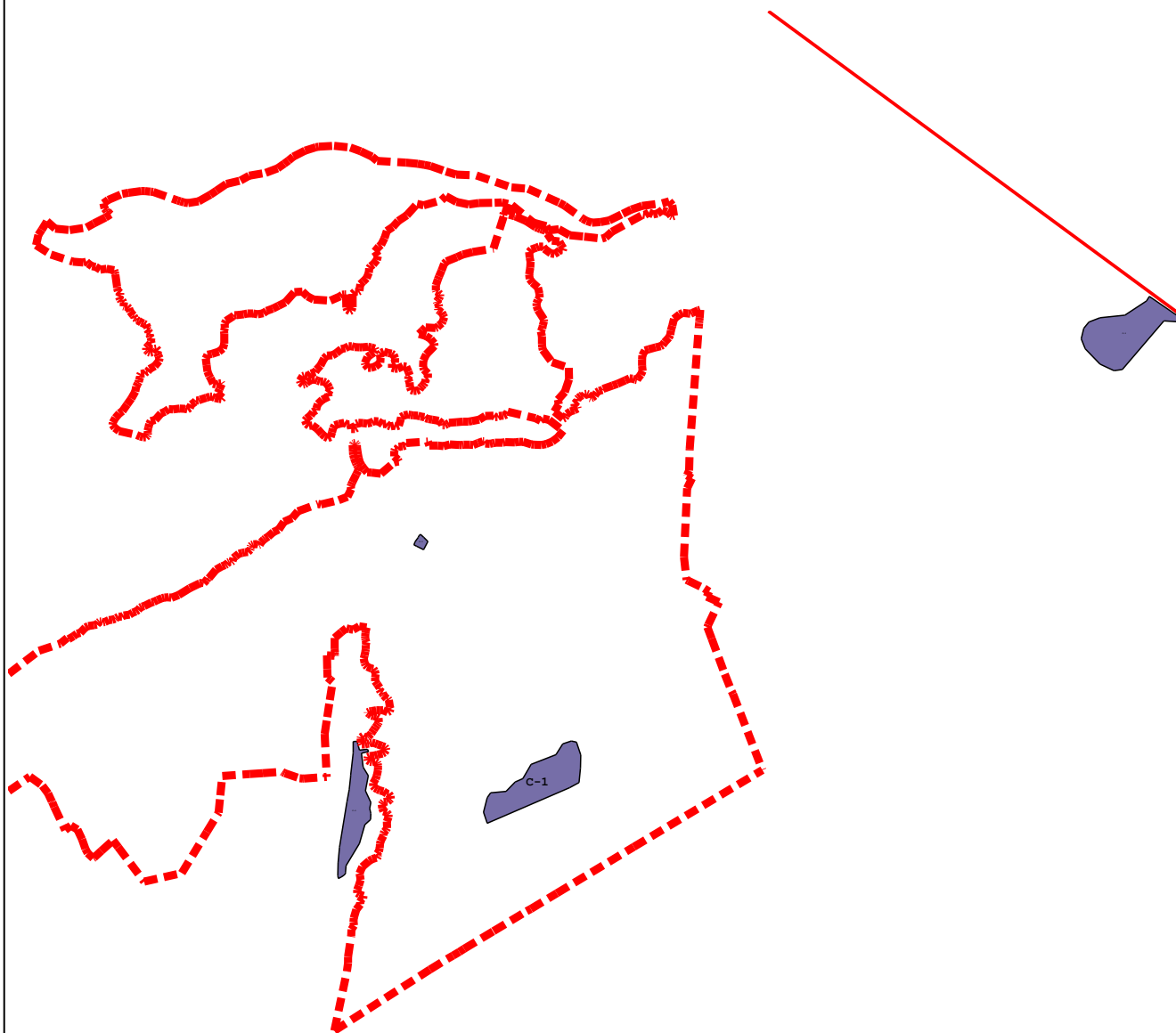
Сведения о местоположении измененных (уточненных) границ объекта

1. Система координат МСК-51

2. Сведения о характерных точках границ объекта

Обозначение характерных точек границы	Существующие координаты, м		Измененные (уточненные) координаты, м		Метод определения координат характерной точки	Средняя квадратическая погрешность положения характерной точки (Mt), м	Описание обозначения точки на местности (при наличии)
	X	Y	X	Y			
1	2	3	4	5	6	7	8
—	—	—	—	—	—	—	—
3. Сведения о характерных точках части (частей) границы объекта							
1	2	3	4	5	6	7	8
—	—	—	—	—	—	—	—

Раздел 4
План границ объекта



Масштаб 1:40 000

Используемые условные знаки и обозначения:



- Граница муниципального образования



- Граница населенного пункта



- Границы земельных участков



- С-1 Зона размещения кладбищ

Подпись _____ Дата « 11 » марта 20 24 г.

Место для оттиска печати (при наличии) лица, составившего описание местоположения границ объекта

Прохождение границы		Описание прохождения границы
от точки	до точки	
1	2	3
—	—	—

ОПИСАНИЕ МЕСТОПОЛОЖЕНИЯ ГРАНИЦ
Зеленые насаждения специального назначения (С-2)

(наименование объекта, местоположение границ которого описано (далее - объект))

Раздел 1

Сведения об объекте		
№ п/п	Характеристики объекта	Описание характеристик
1	2	3
1	Местоположение объекта	Мурманская область, р-н Кольский, пгт Мурмаши
2	Площадь объекта ± величина погрешности определения площади ($P \pm \Delta P$)	402 479 м ² ± 25 м ²
3	Иные характеристики объекта	Вид объекта реестра границ: Территориальная зона Виды разрешенного использования земельных участков, расположенных в территориальной зоне: Основной вид разрешенного использования: Охрана природных территорий Основной вид разрешенного использования: Объекты дорожного сервиса Условно разрешенный вид разрешенного использования: Магазины

Раздел 2

Сведения о местоположении границ объекта

1. Система координат МСК-51

2. Сведения о характерных точках границ объекта

Обозначение характерных точек границ	Координаты, м		Метод определения координат характерной точки	Средняя квадратическая погрешность положения характерной точки (Mt), м	Описание обозначения точки на местности (при наличии)
	X	Y			
1	2	3	4	5	6
С-2(1)					
1	625 835,25	1 429 720,11	Картометрический метод	25,00	—
2	625 844,38	1 429 714,30		25,00	
3	625 847,87	1 429 712,49		25,00	
4	625 858,61	1 429 720,39		25,00	
5	625 858,68	1 429 726,64		25,00	
6	625 909,71	1 429 768,56		25,00	
7	625 930,33	1 429 803,94		25,00	
8	625 937,59	1 429 823,22		25,00	
9	625 941,47	1 429 831,29		25,00	
10	625 954,22	1 429 842,39		25,00	
11	625 957,42	1 429 848,61		25,00	
12	625 955,66	1 429 859,88		25,00	
13	625 960,20	1 429 866,69		25,00	
14	625 979,23	1 429 872,11		25,00	
15	625 990,10	1 429 885,74		25,00	
16	626 004,94	1 429 903,68		25,00	
17	626 008,98	1 429 924,25		25,00	
18	626 012,30	1 429 940,47		25,00	
19	626 014,70	1 429 957,71		25,00	
20	626 027,94	1 429 972,53		25,00	
21	626 033,51	1 429 973,48		25,00	
22	626 025,22	1 429 977,06		25,00	
23	626 016,11	1 429 984,69		25,00	
24	626 015,15	1 429 988,94		25,00	
25	626 015,93	1 429 989,76		25,00	
26	626 013,54	1 429 991,63		25,00	
27	626 012,20	1 429 993,77		25,00	
28	625 968,31	1 429 942,83		25,00	
29	625 953,77	1 429 922,41		25,00	
30	625 933,95	1 429 892,55		25,00	
31	625 901,42	1 429 819,91		25,00	
1	625 835,25	1 429 720,11		25,00	
С-2(2)					
32	628 015,17	1 432 488,85	Картометрический метод	25,00	—
33	628 079,57	1 432 478,48		25,00	
34	628 070,77	1 432 464,17		25,00	
35	628 062,74	1 432 412,17		25,00	
36	628 045,99	1 432 290,92		25,00	
37	628 028,03	1 432 251,38		25,00	
38	628 022,46	1 432 239,13		25,00	
39	627 959,97	1 432 102,87		25,00	
40	627 947,27	1 432 039,47		25,00	
41	627 952,59	1 432 010,65		25,00	
42	627 960,19	1 431 975,49		25,00	
43	627 988,96	1 431 922,15		25,00	
44	628 061,70	1 431 821,70		25,00	

Раздел 2

Сведения о местоположении границ объекта					
1	2	3	4	5	6
45	628 148,02	1 431 636,79	Картометрический метод	25,00	—
46	628 158,35	1 431 511,05		25,00	
47	628 173,03	1 431 485,97		25,00	
48	628 208,75	1 431 384,12		25,00	
49	628 213,46	1 431 362,56		25,00	
50	628 224,74	1 431 334,49		25,00	
51	628 236,38	1 431 268,55		25,00	
52	628 230,77	1 431 215,85		25,00	
53	628 230,10	1 431 209,21		25,00	
54	628 229,11	1 431 189,40		25,00	
55	628 215,41	1 431 143,40		25,00	
56	628 182,59	1 431 052,46		25,00	
57	628 157,16	1 431 010,94		25,00	
58	628 153,97	1 430 977,80		25,00	
59	628 107,40	1 430 850,93		25,00	
60	628 100,02	1 430 853,15		25,00	
61	628 018,39	1 430 902,11		25,00	
62	628 085,97	1 430 962,07		25,00	
63	628 077,67	1 431 002,35		25,00	
64	628 108,55	1 431 108,45		25,00	
65	628 130,86	1 431 134,23		25,00	
66	628 097,61	1 431 196,57		25,00	
67	628 121,33	1 431 176,45		25,00	
68	628 140,88	1 431 179,24		25,00	
69	628 153,79	1 431 289,80		25,00	
70	628 156,11	1 431 309,64		25,00	
71	628 156,25	1 431 310,87		25,00	
72	628 150,79	1 431 332,66		25,00	
73	628 126,76	1 431 470,76		25,00	
74	628 072,15	1 431 655,09		25,00	
75	628 012,06	1 431 783,25		25,00	
76	627 954,62	1 431 812,61		25,00	
77	627 934,55	1 431 804,83	25,00		
78	627 900,34	1 431 868,25	25,00		
79	627 891,44	1 431 954,93	25,00		
80	627 879,84	1 432 060,81	25,00		
81	627 886,68	1 432 081,36	25,00		
82	627 919,97	1 432 118,96	25,00		
83	628 022,00	1 432 304,47	25,00		
84	628 020,04	1 432 316,47	25,00		
85	628 035,64	1 432 340,18	25,00		
86	628 023,92	1 432 365,28	25,00		
87	628 028,59	1 432 390,22	25,00		
88	628 048,17	1 432 419,32	25,00		
89	628 038,37	1 432 446,58	25,00		
90	628 029,82	1 432 460,22	25,00		
91	628 015,54	1 432 471,58	25,00		
92	628 012,10	1 432 477,99	25,00		
32	628 015,17	1 432 488,85	25,00		
С-2(3)					
93	628 241,68	1 431 141,91	Картометрический метод	25,00	—
94	628 261,04	1 431 135,44		25,00	
95	628 298,88	1 431 037,21		25,00	
96	628 309,12	1 430 975,42		25,00	
97	628 318,34	1 430 902,36		25,00	

Раздел 2

Сведения о местоположении границ объекта					
1	2	3	4	5	6
98	628 325,83	1 430 760,18	Картометрический метод	25,00	—
99	628 326,72	1 430 708,08		25,00	
100	628 279,80	1 430 761,86		25,00	
101	628 200,34	1 430 817,97		25,00	
102	628 159,67	1 430 835,14		25,00	
103	628 129,73	1 430 844,22		25,00	
104	628 234,27	1 431 113,80		25,00	
93	628 241,68	1 431 141,91		25,00	
С-2(4)					
105	627 426,85	1 429 500,52	Картометрический метод	25,00	—
106	627 432,35	1 429 476,61		25,00	
107	627 451,61	1 429 441,43		25,00	
108	627 451,27	1 429 441,28		25,00	
109	627 481,63	1 429 378,58		25,00	
110	627 530,48	1 429 297,40		25,00	
111	627 651,25	1 429 253,05		25,00	
112	627 674,42	1 429 255,86		25,00	
113	627 688,22	1 429 255,81		25,00	
114	627 690,85	1 429 255,86		25,00	
115	627 675,03	1 429 184,46		25,00	
116	627 659,16	1 429 188,06		25,00	
117	627 593,39	1 429 204,89		25,00	
118	627 599,32	1 429 224,18		25,00	
119	627 594,67	1 429 227,52		25,00	
120	627 590,99	1 429 229,30		25,00	
121	627 585,27	1 429 234,08		25,00	
122	627 582,18	1 429 235,65		25,00	
123	627 572,79	1 429 235,96		25,00	
124	627 568,69	1 429 236,70		25,00	
125	627 556,75	1 429 242,78		25,00	
126	627 531,91	1 429 255,26		25,00	
127	627 527,87	1 429 246,41		25,00	
128	627 524,87	1 429 241,55		25,00	
129	627 519,78	1 429 232,18		25,00	
130	627 514,95	1 429 220,27		25,00	
131	627 520,53	1 429 220,02		25,00	
132	627 525,03	1 429 220,98		25,00	
133	627 531,35	1 429 225,96		25,00	
134	627 535,63	1 429 227,40		25,00	
135	627 550,13	1 429 214,16		25,00	
136	627 566,95	1 429 203,37		25,00	
137	627 567,10	1 429 199,89		25,00	
138	627 572,10	1 429 195,87		25,00	
139	627 574,43	1 429 191,70		25,00	
140	627 576,19	1 429 187,93		25,00	
141	627 579,36	1 429 184,83		25,00	
142	627 584,64	1 429 181,45		25,00	
143	627 568,21	1 429 186,25		25,00	
144	627 555,32	1 429 200,52		25,00	
145	627 545,05	1 429 199,55		25,00	
146	627 531,37	1 429 193,74		25,00	
147	627 518,93	1 429 198,76		25,00	
148	627 510,29	1 429 204,31		25,00	
149	627 515,86	1 429 212,92		25,00	
150	627 505,51	1 429 215,22		25,00	

Раздел 2

Сведения о местоположении границ объекта					
1	2	3	4	5	6
151	627 500,69	1 429 221,80	Картометрический метод	25,00	—
152	627 476,78	1 429 219,91		25,00	
153	627 474,63	1 429 225,90		25,00	
154	627 473,82	1 429 242,77		25,00	
155	627 463,56	1 429 252,12		25,00	
156	627 445,12	1 429 258,87		25,00	
157	627 423,56	1 429 275,42		25,00	
158	627 420,96	1 429 281,95		25,00	
159	627 409,06	1 429 284,26		25,00	
160	627 405,91	1 429 291,36		25,00	
161	627 402,00	1 429 291,40		25,00	
162	627 401,61	1 429 295,77		25,00	
163	627 393,97	1 429 300,21		25,00	
164	627 389,17	1 429 310,59		25,00	
165	627 380,21	1 429 325,90		25,00	
166	627 374,88	1 429 338,47		25,00	
167	627 367,98	1 429 348,31		25,00	
168	627 367,48	1 429 353,77		25,00	
169	627 388,66	1 429 367,71		25,00	
170	627 405,77	1 429 400,29		25,00	
171	627 416,55	1 429 430,05		25,00	
172	627 383,30	1 429 477,59		25,00	
105	627 426,85	1 429 500,52		25,00	
C-2(5)					
173	627 479,67	1 430 140,18	Картометрический метод	25,00	—
174	627 499,22	1 430 122,85		25,00	
175	627 495,37	1 430 116,67		25,00	
176	627 487,33	1 430 101,30		25,00	
177	627 479,46	1 430 079,23		25,00	
178	627 474,63	1 430 059,95		25,00	
179	627 470,71	1 430 042,31		25,00	
180	627 466,73	1 430 019,21		25,00	
181	627 463,41	1 429 996,73		25,00	
182	627 451,08	1 429 914,06		25,00	
183	627 440,53	1 429 845,70		25,00	
184	627 430,58	1 429 799,79		25,00	
185	627 426,61	1 429 787,39		25,00	
186	627 420,42	1 429 773,38		25,00	
187	627 416,71	1 429 767,27		25,00	
188	627 410,28	1 429 756,78		25,00	
189	627 390,80	1 429 762,30		25,00	
190	627 381,04	1 429 800,47		25,00	
191	627 276,42	1 429 780,04		25,00	
192	627 255,22	1 429 775,45		25,00	
193	627 240,55	1 429 773,03		25,00	
194	627 231,91	1 429 772,33		25,00	
195	627 225,70	1 429 771,47		25,00	
196	627 222,96	1 429 770,27		25,00	
197	627 220,85	1 429 768,15		25,00	
198	627 218,96	1 429 765,83		25,00	
199	627 217,62	1 429 763,16		25,00	
200	627 215,84	1 429 754,26		25,00	
201	627 214,09	1 429 747,79		25,00	
202	627 211,48	1 429 740,15		25,00	
203	627 210,66	1 429 737,20		25,00	

Раздел 2

Сведения о местоположении границ объекта					
1	2	3	4	5	6
204	627 209,99	1 429 728,31	Картометрический метод	25,00	—
205	627 207,48	1 429 719,67		25,00	
206	627 203,76	1 429 705,31		25,00	
207	627 203,72	1 429 702,36		25,00	
208	627 161,81	1 429 666,89		25,00	
209	627 121,98	1 429 660,32		25,00	
210	627 047,52	1 429 612,55		25,00	
211	627 037,75	1 429 688,57		25,00	
212	627 071,44	1 429 703,54		25,00	
213	627 088,57	1 429 717,84		25,00	
214	627 165,66	1 429 707,69		25,00	
215	627 188,10	1 429 718,83		25,00	
216	627 193,76	1 429 743,77		25,00	
217	627 206,75	1 429 785,99		25,00	
218	627 226,11	1 429 809,11		25,00	
219	627 255,00	1 429 818,53		25,00	
220	627 314,79	1 429 817,29		25,00	
221	627 329,50	1 429 816,59		25,00	
222	627 346,95	1 429 820,69		25,00	
223	627 373,62	1 429 820,37		25,00	
224	627 390,54	1 429 827,79		25,00	
225	627 417,62	1 429 870,37		25,00	
226	627 423,72	1 429 877,35		25,00	
227	627 423,86	1 429 888,76		25,00	
228	627 428,20	1 429 933,80		25,00	
229	627 434,48	1 429 955,46		25,00	
230	627 433,22	1 429 989,72		25,00	
231	627 429,19	1 430 015,85		25,00	
232	627 435,07	1 430 050,55		25,00	
233	627 448,91	1 430 069,37		25,00	
234	627 462,86	1 430 105,62		25,00	
173	627 479,67	1 430 140,18		25,00	
С-2(6)					
235	627 432,66	1 432 585,85	Картометрический метод	25,00	—
236	627 433,71	1 432 573,39		25,00	
237	627 437,62	1 432 540,22		25,00	
238	627 428,57	1 432 521,58		25,00	
239	627 402,26	1 432 488,21		25,00	
240	627 361,19	1 432 478,76		25,00	
241	627 332,61	1 432 469,12		25,00	
242	627 306,70	1 432 466,32		25,00	
243	627 289,63	1 432 458,44		25,00	
244	627 262,74	1 432 432,54		25,00	
245	627 246,19	1 432 420,89		25,00	
246	627 238,44	1 432 408,49		25,00	
247	627 232,38	1 432 380,46		25,00	
248	627 219,89	1 432 337,50		25,00	
249	627 213,24	1 432 315,08		25,00	
250	627 184,71	1 432 300,49		25,00	
251	627 160,03	1 432 298,32		25,00	
252	627 121,56	1 432 299,42		25,00	
253	627 092,03	1 432 302,96		25,00	
254	627 069,13	1 432 291,36		25,00	
255	627 047,46	1 432 272,91		25,00	
256	627 037,26	1 432 268,05		25,00	

Раздел 2

Сведения о местоположении границ объекта					
1	2	3	4	5	6
257	627 038,49	1 432 259,89	Картометрический метод	25,00	—
258	627 045,74	1 432 243,58		25,00	
259	627 047,40	1 432 224,80		25,00	
260	627 035,81	1 432 199,35		25,00	
261	627 016,24	1 432 153,33		25,00	
262	627 005,84	1 432 124,33		25,00	
263	626 992,06	1 432 134,71		25,00	
264	626 994,96	1 432 156,05		25,00	
265	626 994,62	1 432 191,70		25,00	
266	626 991,56	1 432 229,14		25,00	
267	626 991,88	1 432 251,75		25,00	
268	626 995,12	1 432 262,46		25,00	
269	627 002,56	1 432 278,33		25,00	
270	627 013,70	1 432 294,07		25,00	
271	627 021,13	1 432 300,24		25,00	
272	627 129,87	1 432 357,76		25,00	
273	627 182,16	1 432 391,50		25,00	
274	627 275,71	1 432 467,71		25,00	
275	627 307,37	1 432 488,90		25,00	
276	627 410,43	1 432 551,46		25,00	
277	627 429,02	1 432 577,63	25,00		
235	627 432,66	1 432 585,85	25,00		
C-2(7)					
278	626 341,95	1 430 876,59	Картометрический метод	25,00	—
279	626 346,69	1 430 872,57		25,00	
280	626 312,98	1 430 838,02		25,00	
281	626 294,12	1 430 818,68		25,00	
282	626 276,71	1 430 797,46		25,00	
283	626 261,69	1 430 776,68		25,00	
284	626 244,39	1 430 753,10		25,00	
285	626 234,57	1 430 739,73		25,00	
286	626 178,80	1 430 619,79		25,00	
287	626 058,18	1 430 454,47		25,00	
288	626 063,24	1 430 243,07		25,00	
289	626 243,52	1 430 261,55		25,00	
290	626 196,54	1 430 220,25		25,00	
291	626 049,96	1 430 202,18		25,00	
292	626 047,32	1 430 279,60		25,00	
293	626 041,48	1 430 425,81		25,00	
294	626 038,73	1 430 472,78		25,00	
295	626 051,01	1 430 514,10		25,00	
296	626 060,09	1 430 535,92		25,00	
297	626 134,25	1 430 620,64		25,00	
298	626 221,33	1 430 738,49		25,00	
299	626 257,06	1 430 782,36		25,00	
300	626 298,32	1 430 832,42		25,00	
301	626 325,05	1 430 860,91	25,00		
278	626 341,95	1 430 876,59	25,00		
C-2(8)					
302	627 709,42	1 429 836,62	Картометрический метод	25,00	—
303	627 751,22	1 429 810,50		25,00	
304	627 748,05	1 429 802,78		25,00	
305	627 719,54	1 429 724,21		25,00	
306	627 721,35	1 429 722,14		25,00	
307	627 778,97	1 429 671,95		25,00	

Раздел 2

Сведения о местоположении границ объекта					
1	2	3	4	5	6
308	627 803,34	1 429 651,78	Картометрический метод	25,00	—
309	627 839,80	1 429 626,49		25,00	
310	627 857,54	1 429 619,70		25,00	
311	627 879,69	1 429 619,64		25,00	
312	627 837,30	1 429 579,34		25,00	
313	627 820,28	1 429 595,40		25,00	
314	627 810,68	1 429 609,70		25,00	
315	627 789,80	1 429 630,46		25,00	
316	627 781,71	1 429 635,52		25,00	
317	627 774,55	1 429 641,02		25,00	
318	627 765,19	1 429 647,44		25,00	
319	627 747,80	1 429 660,16		25,00	
320	627 718,70	1 429 676,17		25,00	
321	627 706,82	1 429 687,66		25,00	
322	627 685,94	1 429 680,99		25,00	
323	627 667,22	1 429 623,92		25,00	
324	627 637,73	1 429 598,25		25,00	
325	627 677,62	1 429 510,15		25,00	
326	627 615,03	1 429 583,78		25,00	
327	627 582,88	1 429 597,87		25,00	
328	627 557,81	1 429 630,99		25,00	
329	627 599,27	1 429 647,77		25,00	
330	627 607,02	1 429 665,94		25,00	
331	627 652,14	1 429 703,78		25,00	
332	627 723,09	1 429 783,81		25,00	
333	627 689,80	1 429 816,09		25,00	
302	627 709,42	1 429 836,62		25,00	
C-2(9)					
334	627 366,46	1 429 539,08	Картометрический метод	25,00	—
386	627 324,58	1 429 529,93		25,00	
385	627 216,17	1 429 499,02		25,00	
384	627 169,23	1 429 470,61		25,00	
383	627 128,14	1 429 429,43		25,00	
382	627 091,79	1 429 401,16		25,00	
381	627 042,89	1 429 364,17		25,00	
380	627 010,84	1 429 404,34		25,00	
379	626 982,76	1 429 380,16		25,00	
378	626 973,54	1 429 371,51		25,00	
377	626 999,53	1 429 337,21		25,00	
376	627 000,19	1 429 336,07		25,00	
375	627 033,53	1 429 345,74		25,00	
374	627 077,80	1 429 379,91		25,00	
373	627 087,91	1 429 365,64		25,00	
372	627 089,25	1 429 363,02		25,00	
371	627 103,44	1 429 374,27		25,00	
370	627 120,22	1 429 405,05		25,00	
369	627 150,96	1 429 430,21		25,00	
368	627 167,87	1 429 434,37		25,00	
367	627 182,94	1 429 426,04		25,00	
366	627 199,13	1 429 419,32		25,00	
365	627 213,38	1 429 425,16		25,00	
364	627 225,19	1 429 415,21		25,00	
363	627 224,52	1 429 405,46		25,00	
362	627 219,13	1 429 401,70		25,00	
361	627 204,27	1 429 391,02		25,00	

Раздел 2

Сведения о местоположении границ объекта					
1	2	3	4	5	6
360	627 199,76	1 429 378,01	Картометрический метод	25,00	—
359	627 204,00	1 429 368,20		25,00	
358	627 212,59	1 429 358,33		25,00	
357	627 217,44	1 429 353,36		25,00	
356	627 228,82	1 429 354,31		25,00	
355	627 239,87	1 429 363,99		25,00	
354	627 256,34	1 429 379,52		25,00	
353	627 256,43	1 429 386,05		25,00	
352	627 253,05	1 429 390,06		25,00	
351	627 248,30	1 429 396,89		25,00	
350	627 248,50	1 429 412,13		25,00	
349	627 245,40	1 429 426,39		25,00	
348	627 252,14	1 429 439,33		25,00	
347	627 247,89	1 429 448,10		25,00	
346	627 238,21	1 429 458,53		25,00	
345	627 241,08	1 429 466,65		25,00	
344	627 250,32	1 429 474,13		25,00	
343	627 259,71	1 429 483,81		25,00	
342	627 279,49	1 429 496,60		25,00	
341	627 281,67	1 429 501,50		25,00	
340	627 300,82	1 429 508,33		25,00	
339	627 311,61	1 429 505,46		25,00	
338	627 315,88	1 429 498,35		25,00	
337	627 335,45	1 429 492,67		25,00	
336	627 346,83	1 429 493,63		25,00	
335	627 356,73	1 429 499,51		25,00	
334	627 366,46	1 429 539,08		25,00	
Вырез 1 из 1					
387	627 249,50	1 429 501,49	Картометрический метод	25,00	—
388	627 254,80	1 429 489,00		25,00	
389	627 242,17	1 429 484,60		25,00	
390	627 243,37	1 429 481,27		25,00	
391	627 239,57	1 429 478,42		25,00	
392	627 237,51	1 429 481,75		25,00	
393	627 229,08	1 429 478,54		25,00	
394	627 232,77	1 429 471,87		25,00	
395	627 231,00	1 429 464,02		25,00	
396	627 220,87	1 429 459,59		25,00	
397	627 202,43	1 429 460,23		25,00	
398	627 198,18	1 429 455,72		25,00	
399	627 194,45	1 429 459,91		25,00	
400	627 191,93	1 429 459,12		25,00	
401	627 186,57	1 429 466,64		25,00	
402	627 191,22	1 429 470,31		25,00	
403	627 197,22	1 429 479,35		25,00	
387	627 249,50	1 429 501,49		25,00	
С-2(10)					
387	627 249,50	1 429 501,49	Картометрический метод	25,00	—
388	627 254,80	1 429 489,00		25,00	
389	627 242,17	1 429 484,60		25,00	
390	627 243,37	1 429 481,27		25,00	
391	627 239,57	1 429 478,42		25,00	
392	627 237,51	1 429 481,75		25,00	
393	627 229,08	1 429 478,54		25,00	
394	627 232,77	1 429 471,87		25,00	

Раздел 2

Сведения о местоположении границ объекта					
1	2	3	4	5	6
395	627 231,00	1 429 464,02	Картометрический метод	25,00	—
396	627 220,87	1 429 459,59		25,00	
397	627 202,43	1 429 460,23		25,00	
398	627 198,18	1 429 455,72		25,00	
399	627 194,45	1 429 459,91		25,00	
400	627 191,93	1 429 459,12		25,00	
401	627 186,57	1 429 466,64		25,00	
402	627 191,22	1 429 470,31		25,00	
403	627 197,22	1 429 479,35		25,00	
387	627 249,50	1 429 501,49		25,00	
C-2(11)					
404	628 328,51	1 430 200,50	Картометрический метод	25,00	—
405	628 324,54	1 430 173,65		25,00	
406	628 296,78	1 430 135,22		25,00	
407	628 270,46	1 430 062,77		25,00	
408	628 252,77	1 429 965,12		25,00	
409	628 224,93	1 429 914,01		25,00	
410	628 204,60	1 429 830,27		25,00	
411	628 164,31	1 429 770,76		25,00	
412	628 139,55	1 429 735,11		25,00	
413	628 101,23	1 429 664,98		25,00	
414	628 090,81	1 429 602,19		25,00	
415	628 094,49	1 429 578,65		25,00	
416	628 082,98	1 429 557,78		25,00	
417	628 077,67	1 429 546,04		25,00	
418	628 071,22	1 429 599,11		25,00	
419	628 077,10	1 429 676,45		25,00	
420	628 102,91	1 429 731,57		25,00	
421	628 128,43	1 429 767,52		25,00	
422	628 150,15	1 429 797,45		25,00	
423	628 198,10	1 429 865,02		25,00	
424	628 221,65	1 429 927,25		25,00	
425	628 234,87	1 429 976,18		25,00	
426	628 247,79	1 430 023,10		25,00	
427	628 254,18	1 430 072,02		25,00	
428	628 287,37	1 430 148,69		25,00	
429	628 314,27	1 430 181,35		25,00	
404	628 328,51	1 430 200,50		25,00	
C-2(12)					
430	626 470,13	1 431 252,33	Картометрический метод	25,00	—
431	626 470,57	1 431 209,31		25,00	
432	626 477,75	1 431 190,42		25,00	
433	626 474,81	1 431 189,46		25,00	
434	626 477,55	1 431 181,78		25,00	
435	626 476,31	1 431 170,55		25,00	
436	626 476,96	1 431 139,16		25,00	
437	626 464,48	1 431 060,77		25,00	
438	626 450,92	1 431 066,31		25,00	
439	626 446,56	1 431 058,61		25,00	
440	626 435,78	1 431 048,16		25,00	
441	626 432,26	1 431 037,16		25,00	
442	626 429,42	1 431 025,33		25,00	
443	626 389,76	1 431 018,86		25,00	
444	626 381,47	1 431 035,83		25,00	
445	626 373,81	1 431 031,94		25,00	

Раздел 2

Сведения о местоположении границ объекта					
1	2	3	4	5	6
446	626 359,83	1 431 040,52	Картометрический метод	25,00	—
447	626 390,49	1 431 079,91		25,00	
448	626 415,10	1 431 064,09		25,00	
449	626 436,36	1 431 095,97		25,00	
450	626 433,34	1 431 075,66		25,00	
451	626 436,17	1 431 073,70		25,00	
452	626 432,30	1 431 068,11		25,00	
453	626 431,97	1 431 066,19		25,00	
454	626 443,10	1 431 064,30		25,00	
455	626 451,97	1 431 104,49		25,00	
456	626 460,73	1 431 150,75		25,00	
457	626 430,52	1 431 157,33		25,00	
458	626 423,20	1 431 168,67		25,00	
459	626 387,61	1 431 175,50		25,00	
460	626 384,20	1 431 158,26		25,00	
461	626 395,39	1 431 136,13		25,00	
462	626 393,49	1 431 123,80		25,00	
463	626 346,97	1 431 184,86		25,00	
464	626 388,81	1 431 207,85		25,00	
465	626 417,65	1 431 223,25		25,00	
466	626 443,89	1 431 237,79	25,00		
430	626 470,13	1 431 252,33	25,00		
C-2(13)					
467	626 012,20	1 429 993,77	Картометрический метод	25,00	—
468	626 013,54	1 429 991,63		25,00	
469	626 015,93	1 429 989,76		25,00	
470	626 015,15	1 429 988,94		25,00	
471	626 016,11	1 429 984,69		25,00	
472	626 025,22	1 429 977,06		25,00	
473	626 033,51	1 429 973,48		25,00	
474	626 027,94	1 429 972,53		25,00	
475	626 014,70	1 429 957,71		25,00	
476	626 012,30	1 429 940,47		25,00	
477	626 008,98	1 429 924,25		25,00	
478	626 004,94	1 429 903,68		25,00	
479	625 990,10	1 429 885,74		25,00	
480	625 979,23	1 429 872,11		25,00	
481	625 960,20	1 429 866,69		25,00	
482	625 955,66	1 429 859,88		25,00	
483	625 957,42	1 429 848,61		25,00	
484	625 954,22	1 429 842,39		25,00	
485	625 941,47	1 429 831,29		25,00	
486	625 937,59	1 429 823,22		25,00	
487	625 930,33	1 429 803,94		25,00	
488	625 909,71	1 429 768,56		25,00	
489	625 858,68	1 429 726,64		25,00	
490	625 858,61	1 429 720,39		25,00	
491	625 847,87	1 429 712,49		25,00	
492	625 844,38	1 429 714,30		25,00	
493	625 835,25	1 429 720,11		25,00	
494	625 901,42	1 429 819,91		25,00	
495	625 933,95	1 429 892,55		25,00	
496	625 953,77	1 429 922,41		25,00	
497	625 968,31	1 429 942,83		25,00	
467	626 012,20	1 429 993,77		25,00	

Раздел 2

Сведения о местоположении границ объекта

1	2	3	4	5	6
C-2(14)					
498	628 084,44	1 430 706,31	Картометрический метод	25,00	—
499	628 099,45	1 430 703,87		25,00	
500	628 164,41	1 430 663,25		25,00	
501	628 215,52	1 430 617,57		25,00	
502	628 230,16	1 430 596,69		25,00	
503	628 225,46	1 430 563,52		25,00	
504	628 213,22	1 430 562,78		25,00	
505	628 202,89	1 430 583,38		25,00	
506	628 114,29	1 430 617,67		25,00	
507	628 059,63	1 430 638,82		25,00	
498	628 084,44	1 430 706,31		25,00	
C-2(15)					
508	626 894,01	1 432 357,91	Картометрический метод	25,00	—
509	626 921,32	1 432 334,44		25,00	
510	626 893,01	1 432 311,39		25,00	
511	626 879,80	1 432 292,17		25,00	
512	626 873,47	1 432 278,73		25,00	
513	626 867,95	1 432 262,07		25,00	
514	626 843,98	1 432 276,89		25,00	
515	626 786,58	1 432 223,94		25,00	
516	626 792,06	1 432 215,33		25,00	
517	626 810,32	1 432 199,41		25,00	
518	626 790,71	1 432 174,23		25,00	
519	626 780,14	1 432 159,10		25,00	
520	626 760,55	1 432 167,00		25,00	
521	626 752,56	1 432 173,15		25,00	
522	626 741,11	1 432 194,70		25,00	
523	626 772,51	1 432 233,87		25,00	
524	626 752,11	1 432 248,03		25,00	
525	626 768,23	1 432 284,55		25,00	
526	626 779,46	1 432 288,58		25,00	
527	626 790,79	1 432 303,69		25,00	
528	626 820,98	1 432 276,24		25,00	
508	626 894,01	1 432 357,91		25,00	
C-2(16)					
529	628 341,62	1 430 725,44	Картометрический метод	25,00	—
530	628 366,56	1 430 694,70		25,00	
531	628 399,98	1 430 626,95		25,00	
532	628 421,30	1 430 565,86		25,00	
533	628 432,16	1 430 469,07		25,00	
534	628 425,58	1 430 379,11		25,00	
535	628 422,02	1 430 361,78		25,00	
536	628 402,50	1 430 296,72		25,00	
537	628 366,29	1 430 227,67		25,00	
538	628 343,56	1 430 198,72		25,00	
539	628 346,24	1 430 224,34		25,00	
540	628 378,47	1 430 282,05		25,00	
541	628 405,25	1 430 341,67		25,00	
542	628 419,28	1 430 407,63		25,00	
543	628 420,97	1 430 445,19		25,00	
544	628 419,37	1 430 468,68		25,00	
545	628 419,33	1 430 510,73		25,00	
546	628 396,83	1 430 592,06		25,00	
547	628 363,20	1 430 666,26		25,00	

Раздел 2

Сведения о местоположении границ объекта					
1	2	3	4	5	6
548	628 342,97	1 430 689,45	Картометрический метод	25,00	—
529	628 341,62	1 430 725,44		25,00	
C-2(17)					
549	627 548,54	1 429 704,06	Картометрический метод	25,00	—
574	627 514,04	1 429 679,75		25,00	
573	627 511,19	1 429 659,63		25,00	
572	627 501,46	1 429 653,13		25,00	
571	627 500,53	1 429 652,25		25,00	
570	627 490,57	1 429 646,15		25,00	
569	627 488,60	1 429 641,16		25,00	
568	627 490,43	1 429 638,47		25,00	
567	627 493,03	1 429 632,86		25,00	
566	627 503,62	1 429 622,31		25,00	
565	627 507,46	1 429 620,61		25,00	
564	627 500,77	1 429 605,38		25,00	
563	627 500,76	1 429 603,00		25,00	
562	627 502,59	1 429 601,35		25,00	
561	627 500,48	1 429 591,96		25,00	
560	627 498,56	1 429 590,43		25,00	
559	627 515,03	1 429 556,30		25,00	
558	627 526,39	1 429 555,08		25,00	
557	627 538,44	1 429 563,61		25,00	
556	627 553,15	1 429 562,90		25,00	
555	627 565,01	1 429 557,32		25,00	
554	627 574,93	1 429 565,34		25,00	
553	627 578,68	1 429 571,15		25,00	
552	627 561,18	1 429 587,22		25,00	
551	627 541,22	1 429 612,77		25,00	
550	627 532,91	1 429 644,36		25,00	
549	627 548,54	1 429 704,06		25,00	
Вырез 1 из 1					
575	627 519,59	1 429 645,28	Картометрический метод	25,00	—
576	627 533,85	1 429 623,21		25,00	
577	627 548,68	1 429 591,67		25,00	
578	627 527,62	1 429 581,34		25,00	
579	627 501,10	1 429 635,59		25,00	
575	627 519,59	1 429 645,28		25,00	
C-2(18)					
575	627 519,59	1 429 645,28	Картометрический метод	25,00	—
576	627 533,85	1 429 623,21		25,00	
577	627 548,68	1 429 591,67		25,00	
578	627 527,62	1 429 581,34		25,00	
579	627 501,10	1 429 635,59		25,00	
575	627 519,59	1 429 645,28		25,00	
C-2(19)					
580	628 100,49	1 429 557,79	Картометрический метод	25,00	—
581	628 105,72	1 429 539,55		25,00	
582	628 156,47	1 429 396,01		25,00	
583	628 158,85	1 429 381,27		25,00	
584	628 159,17	1 429 377,65		25,00	
585	628 140,46	1 429 392,45		25,00	
586	628 120,59	1 429 410,61		25,00	
587	628 090,08	1 429 506,03		25,00	
588	628 091,42	1 429 522,97		25,00	
589	628 095,16	1 429 542,59		25,00	

Раздел 2

Сведения о местоположении границ объекта					
1	2	3	4	5	6
580	628 100,49	1 429 557,79	Картометрический метод	25,00	—
C-2(20)					
590	626 043,89	1 431 469,79	Картометрический метод	25,00	—
591	626 048,75	1 431 450,95		25,00	
592	626 075,79	1 431 395,55		25,00	
593	626 105,02	1 431 336,06		25,00	
594	626 080,53	1 431 320,33		25,00	
595	626 036,63	1 431 409,69		25,00	
596	626 033,89	1 431 420,96		25,00	
597	626 023,32	1 431 460,80		25,00	
590	626 043,89	1 431 469,79		25,00	
C-2(21)					
598	626 820,75	1 429 404,20	Картометрический метод	25,00	—
599	626 826,16	1 429 397,75		25,00	
600	626 844,01	1 429 337,99		25,00	
601	626 845,30	1 429 331,95		25,00	
602	626 845,92	1 429 324,43		25,00	
603	626 844,39	1 429 317,10		25,00	
604	626 857,59	1 429 297,27		25,00	
605	626 839,08	1 429 288,03		25,00	
606	626 793,49	1 429 353,94		25,00	
607	626 789,71	1 429 359,41		25,00	
608	626 807,21	1 429 391,91		25,00	
598	626 820,75	1 429 404,20		25,00	
C-2(22)					
609	626 906,31	1 429 320,56	Картометрический метод	25,00	—
610	626 909,23	1 429 315,85		25,00	
611	626 915,03	1 429 307,61		25,00	
612	626 931,88	1 429 279,48		25,00	
613	626 873,54	1 429 246,13		25,00	
614	626 862,44	1 429 258,80		25,00	
615	626 844,57	1 429 278,29		25,00	
616	626 864,52	1 429 289,47		25,00	
609	626 906,31	1 429 320,56		25,00	
C-2(23)					
617	626 003,70	1 430 404,23	Картометрический метод	25,00	—
618	626 018,72	1 430 400,24		25,00	
619	626 022,61	1 430 319,50		25,00	
620	626 019,52	1 430 288,54		25,00	
621	626 024,14	1 430 285,74		25,00	
622	626 021,34	1 430 281,12		25,00	
623	626 005,14	1 430 274,08		25,00	
624	626 001,36	1 430 299,10		25,00	
625	626 000,67	1 430 315,19		25,00	
626	625 983,30	1 430 341,25		25,00	
617	626 003,70	1 430 404,23		25,00	
C-2(24)					
627	628 131,11	1 429 373,29	Картометрический метод	25,00	—
628	628 161,84	1 429 346,73		25,00	
629	628 162,19	1 429 323,18		25,00	
630	628 152,53	1 429 249,50		25,00	
631	628 139,06	1 429 286,38		25,00	
627	628 131,11	1 429 373,29		25,00	
C-2(25)					
632	626 085,34	1 431 032,67	Картометрический метод	25,00	—

Раздел 2

Сведения о местоположении границ объекта					
1	2	3	4	5	6
633	626 128,15	1 430 984,94	Картометрический метод	25,00	—
634	626 122,87	1 430 973,82		25,00	
635	626 119,04	1 430 967,25		25,00	
636	626 088,88	1 430 939,07		25,00	
637	626 064,64	1 430 926,52		25,00	
638	626 056,91	1 430 943,76		25,00	
639	626 075,62	1 430 951,07		25,00	
640	626 101,28	1 430 969,13		25,00	
641	626 108,83	1 430 972,25		25,00	
642	626 114,00	1 430 975,92		25,00	
643	626 119,57	1 430 982,56		25,00	
644	626 103,42	1 431 002,36		25,00	
645	626 076,95	1 431 027,32		25,00	
632	626 085,34	1 431 032,67		25,00	
C-2(26)					
646	627 608,99	1 429 193,90	Картометрический метод	25,00	—
647	627 657,39	1 429 181,51		25,00	
648	627 673,34	1 429 176,56		25,00	
649	627 671,63	1 429 169,66		25,00	
650	627 666,43	1 429 171,20		25,00	
651	627 593,80	1 429 180,49		25,00	
652	627 595,25	1 429 185,80		25,00	
653	627 599,37	1 429 190,42		25,00	
654	627 603,89	1 429 192,91		25,00	
646	627 608,99	1 429 193,90		25,00	
3. Сведения о характерных точках части (частей) границы объекта					
1	2	3	4	5	6
—	—	—	—	—	—

Раздел 3

Сведения о местоположении измененных (уточненных) границ объекта

1. Система координат МСК-51

2. Сведения о характерных точках границ объекта





Обозначение характерных точек границы	Существующие координаты, м		Измененные (уточненные) координаты, м		Метод определения координат характерной точки	Средняя квадратическая погрешность положения характерной точки (Mt), м	Описание обозначения точки на местности (при наличии)
	X	Y	X	Y			
1	2	3	4	5	6	7	8
—	—	—	—	—	—	—	—
3. Сведения о характерных точках части (частей) границы объекта							
1	2	3	4	5	6	7	8
—	—	—	—	—	—	—	—

Раздел 4
План границ объекта



Масштаб 1:40 000

Используемые условные знаки и обозначения:

-  - Граница муниципального образования
-  - Граница населенного пункта
-  - Границы земельных участков
-  - С-2 Зеленые насаждения специального назначения

Подпись _____ Дата « 17 » _____ мая 20 24 г.

Место для оттиска печати (при наличии) лица, составившего описание местоположения границ объекта

Прохождение границы		Описание прохождения границы
от точки	до точки	
1	2	3
—	—	—

ОПИСАНИЕ МЕСТОПОЛОЖЕНИЯ ГРАНИЦ

Зона военных и режимных объектов (РО)

(наименование объекта, местоположение границ которого описано (далее - объект)

Раздел 1

Сведения об объекте		
№ п/п	Характеристики объекта	Описание характеристик
1	2	3
1	Местоположение объекта	Мурманская область, р-н Кольский, пгт Мурмаши
2	Площадь объекта ± величина погрешности определения площади ($P \pm \Delta P$)	747 501 м ² ± 25 м ²
3	Иные характеристики объекта	Вид объекта реестра границ: Территориальная зона Виды разрешенного использования земельных участков, расположенных в территориальной зоне: Основной вид разрешенного использования: Обеспечение деятельности по исполнению наказаний Вспомогательные виды: Общежития, Коммунальное обслуживание Условно разрешенный вид разрешенного использования: Не установлен

Раздел 2

Сведения о местоположении границ объекта

1. Система координат МСК-51

2. Сведения о характерных точках границ объекта

Обозначение характерных точек границ	Координаты, м		Метод определения координат характерной точки	Средняя квадратическая погрешность положения характерной точки (Mt), м	Описание обозначения точки на местности (при наличии)
	X	Y			
1	2	3	4	5	6
ПО(1)					
1387188	630 314,83	1 431 564,90	Картометрический метод	25,00	—
1387189	630 488,56	1 431 346,20		25,00	
1387190	630 745,16	1 431 094,64		25,00	
1387191	630 589,81	1 430 838,56		25,00	
1387192	630 138,69	1 431 326,87		25,00	
1387188	630 314,83	1 431 564,90		25,00	
ПО(2)					
1387193	625 256,37	1 430 446,06	Картометрический метод	25,00	—
1387194	625 271,83	1 430 424,20		25,00	
1387195	625 286,91	1 430 402,87		25,00	
1387196	625 319,04	1 430 401,96		25,00	
1387197	625 435,34	1 430 398,66		25,00	
1387198	625 436,99	1 430 382,72		25,00	
1387199	625 431,61	1 430 364,36		25,00	
1387200	625 433,27	1 430 357,56		25,00	
1387201	625 437,11	1 430 355,09		25,00	
1387202	625 447,62	1 430 326,95		25,00	
1387203	625 463,42	1 430 296,50		25,00	
1387204	625 442,64	1 430 285,94		25,00	
1387205	625 451,63	1 430 169,59		25,00	
1387206	625 457,85	1 430 089,14		25,00	
1387207	625 270,71	1 430 079,65		25,00	
1387208	625 271,29	1 430 049,57		25,00	
1387209	625 080,37	1 430 031,75		25,00	
1387210	625 129,59	1 429 919,70		25,00	
1387211	624 943,79	1 429 832,90		25,00	
1387212	624 836,00	1 430 056,80		25,00	
1387213	624 702,64	1 430 047,08		25,00	
1387214	624 706,72	1 430 161,89		25,00	
1387215	624 713,92	1 430 158,99		25,00	
1387216	624 720,70	1 430 157,60		25,00	
1387217	624 746,23	1 430 163,15		25,00	
1387218	624 768,77	1 430 171,54		25,00	
1387219	624 789,33	1 430 171,99		25,00	
1387220	624 790,04	1 430 148,26		25,00	
1387221	624 799,57	1 430 148,55		25,00	
1387222	624 816,73	1 430 151,34		25,00	
1387223	624 828,16	1 430 152,89		25,00	
1387224	624 833,77	1 430 154,67		25,00	
1387225	624 835,88	1 430 148,96		25,00	
1387226	624 859,47	1 430 157,81		25,00	
1387227	624 877,40	1 430 163,94		25,00	
1387228	624 893,48	1 430 160,87		25,00	
1387229	624 984,21	1 430 197,56		25,00	
1387230	624 984,26	1 430 199,52		25,00	
1387231	625 005,97	1 430 202,58		25,00	

Раздел 2

Сведения о местоположении границ объекта					
1	2	3	4	5	6
1387232	625 006,82	1 430 295,24	Картометрический метод	25,00	—
1387233	625 027,46	1 430 337,32		25,00	
1387234	625 032,00	1 430 338,66		25,00	
1387235	625 146,05	1 430 372,32		25,00	
1387236	625 178,55	1 430 380,14		25,00	
1387237	625 173,00	1 430 437,52		25,00	
1387238	625 206,67	1 430 440,97		25,00	
1387239	625 210,56	1 430 441,37		25,00	
1387193	625 256,37	1 430 446,06		25,00	
PO(3)					
1387240	625 903,58	1 432 061,72	Картометрический метод	25,00	—
1387241	625 925,45	1 432 057,03		25,00	
1387242	625 943,15	1 432 032,38		25,00	
1387243	625 951,68	1 432 024,21		25,00	
1387244	625 968,31	1 432 009,22		25,00	
1387245	625 971,85	1 432 009,22		25,00	
1387246	625 963,58	1 431 989,20		25,00	
1387247	625 944,62	1 431 967,21		25,00	
1387248	625 984,54	1 431 928,44		25,00	
1387249	625 954,97	1 431 893,11		25,00	
1387250	625 972,60	1 431 873,99		25,00	
1387251	625 958,58	1 431 775,39		25,00	
1387252	625 915,80	1 431 706,40		25,00	
1387253	625 904,23	1 431 686,66		25,00	
1387254	625 880,27	1 431 636,49		25,00	
1387255	625 889,06	1 431 608,09		25,00	
1387256	625 873,45	1 431 591,05		25,00	
1387257	625 809,83	1 431 622,53		25,00	
1387258	625 787,65	1 431 659,51		25,00	
1387259	625 779,19	1 431 673,62		25,00	
1387260	625 778,96	1 431 689,06		25,00	
1387261	625 793,44	1 431 732,96		25,00	
1387262	625 768,19	1 431 752,24		25,00	
1387263	625 754,39	1 431 757,69		25,00	
1387264	625 737,30	1 431 881,35		25,00	
1387265	625 773,07	1 431 944,37		25,00	
1387266	625 773,68	1 431 956,27		25,00	
1387267	625 790,17	1 431 983,38		25,00	
1387268	625 824,19	1 432 016,89		25,00	
1387269	625 881,78	1 432 038,64		25,00	
1387240	625 903,58	1 432 061,72		25,00	
PO(4)					
1387270	629 158,26	1 433 098,02	Картометрический метод	25,00	—
1387271	629 365,44	1 432 836,28		25,00	
1387272	629 556,20	1 432 594,44		25,00	
1387273	629 148,72	1 432 670,35		25,00	
1387274	629 151,02	1 432 957,45		25,00	
1387270	629 158,26	1 433 098,02		25,00	
PO(5)					
1387275	628 217,95	1 429 168,22	Картометрический метод	25,00	—
1387276	628 229,83	1 429 167,09		25,00	
1387277	628 252,35	1 429 160,63		25,00	
1387278	628 277,67	1 429 143,50		25,00	
1387279	628 291,80	1 429 130,23		25,00	
1387280	628 304,91	1 429 111,76		25,00	

Раздел 2

Сведения о местоположении границ объекта					
1	2	3	4	5	6
1387281	628 306,73	1 429 108,21	Картометрический метод	25,00	—
1387282	628 317,49	1 429 072,05		25,00	
1387283	628 319,27	1 429 045,27		25,00	
1387284	628 315,14	1 429 018,14		25,00	
1387285	628 306,24	1 428 977,16		25,00	
1387286	628 311,70	1 428 968,79		25,00	
1387287	628 317,49	1 428 966,22		25,00	
1387288	628 346,03	1 428 945,79		25,00	
1387289	628 376,17	1 428 899,60		25,00	
1387290	628 381,45	1 428 885,29		25,00	
1387291	628 387,46	1 428 852,32		25,00	
1387292	628 385,03	1 428 769,39		25,00	
1387293	628 392,94	1 428 763,48		25,00	
1387294	628 398,93	1 428 747,47		25,00	
1387295	628 405,08	1 428 738,97		25,00	
1387296	628 410,72	1 428 738,44		25,00	
1387297	628 412,18	1 428 713,86		25,00	
1387298	628 411,19	1 428 704,57		25,00	
1387299	628 403,25	1 428 685,70		25,00	
1387300	628 403,37	1 428 679,97		25,00	
1387301	628 362,02	1 428 678,46		25,00	
1387302	628 341,33	1 428 680,11		25,00	
1387303	628 341,28	1 428 677,20		25,00	
1387304	628 326,38	1 428 676,15		25,00	
1387305	628 315,81	1 428 674,16		25,00	
1387306	628 310,61	1 428 673,03		25,00	
1387307	628 310,07	1 428 663,39		25,00	
1387308	628 242,79	1 428 647,30		25,00	
1387309	628 220,50	1 428 640,29		25,00	
1387310	628 205,40	1 428 634,52		25,00	
1387311	628 196,73	1 428 629,99		25,00	
1387312	628 202,66	1 428 621,39		25,00	
1387313	628 223,64	1 428 591,00		25,00	
1387314	628 228,55	1 428 593,44		25,00	
1387315	628 237,86	1 428 583,84		25,00	
1387316	628 230,31	1 428 576,30		25,00	
1387317	628 197,96	1 428 619,46		25,00	
1387318	628 086,57	1 428 672,67		25,00	
1387319	628 056,54	1 428 690,08		25,00	
1387320	628 019,63	1 428 719,00		25,00	
1387321	627 984,82	1 428 746,29		25,00	
1387322	627 976,45	1 428 761,93		25,00	
1387323	627 981,80	1 428 765,32		25,00	
1387324	627 938,44	1 428 813,45		25,00	
1387325	627 930,83	1 428 899,99		25,00	
1387326	627 945,48	1 428 999,65		25,00	
1387327	627 968,26	1 429 042,17		25,00	
1387328	628 005,02	1 429 112,67		25,00	
1387329	628 022,68	1 429 142,59		25,00	
1387330	628 029,59	1 429 136,19		25,00	
1387331	628 041,80	1 429 124,88		25,00	
1387332	628 040,94	1 429 120,84		25,00	
1387333	628 047,99	1 429 115,06		25,00	
1387334	628 057,93	1 429 106,90		25,00	
1387335	628 090,06	1 429 100,23		25,00	

Раздел 2

Сведения о местоположении границ объекта					
1	2	3	4	5	6
1387336	628 112,33	1 429 087,15	Картометрический метод	25,00	—
1387337	628 156,96	1 429 087,18		25,00	
1387338	628 185,03	1 429 111,56		25,00	
1387339	628 189,97	1 429 135,50		25,00	
1387340	628 198,45	1 429 150,74		25,00	
1387275	628 217,95	1 429 168,22		25,00	
3. Сведения о характерных точках части (частей) границы объекта					
1	2	3	4	5	6
—	—	—	—	—	—

Раздел 3

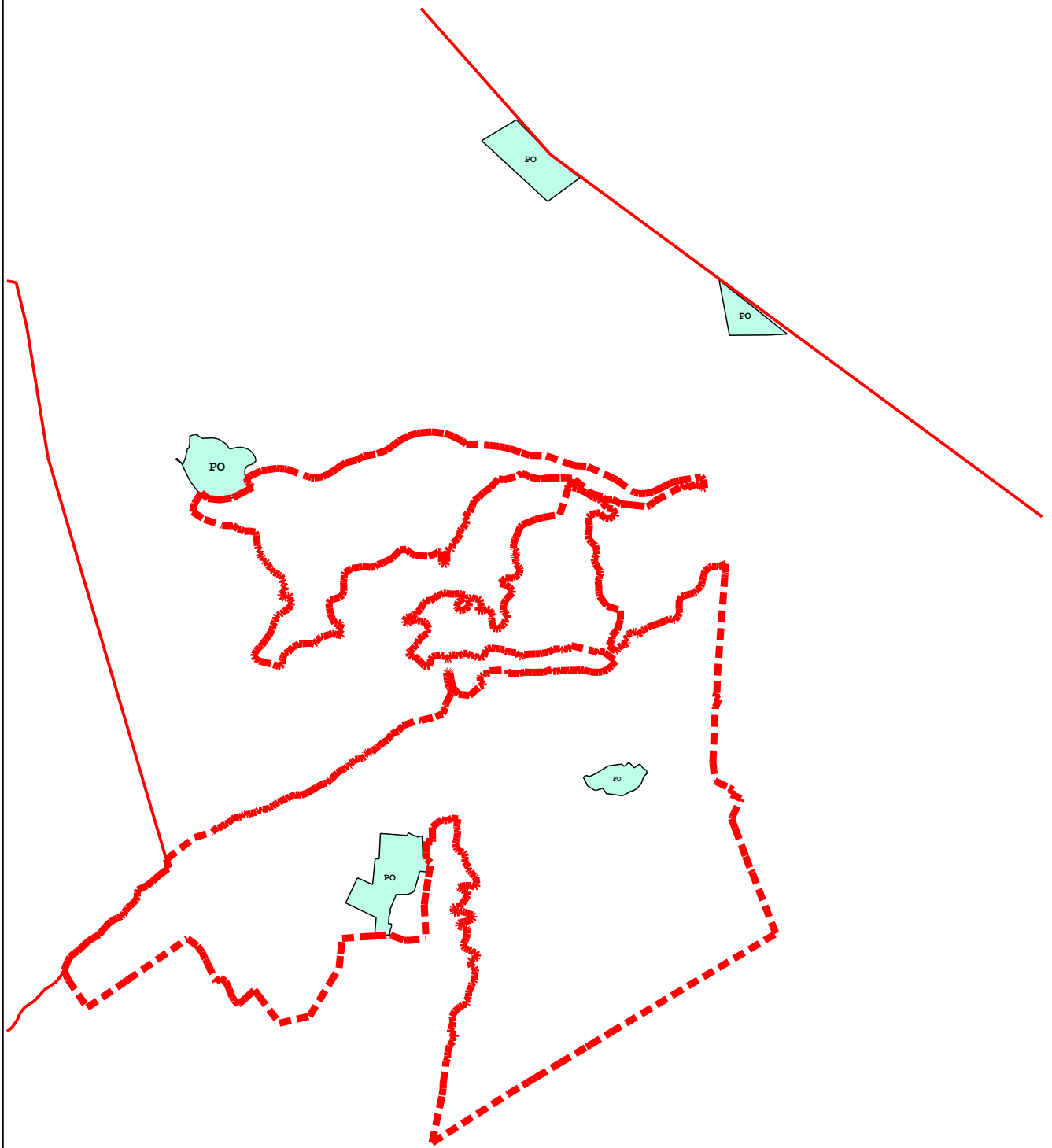
Сведения о местоположении измененных (уточненных) границ объекта

1. Система координат МСК-51

2. Сведения о характерных точках границ объекта



Обозначение характерных точек границы	Существующие координаты, м		Измененные (уточненные) координаты, м		Метод определения координат характерной точки	Средняя квадратическая погрешность положения характерной точки (Mt), м	Описание обозначения точки на местности (при наличии)
	X	Y	X	Y			
1	2	3	4	5	6	7	8
—	—	—	—	—	—	—	—
3. Сведения о характерных точках части (частей) границы объекта							
1	2	3	4	5	6	7	8
—	—	—	—	—	—	—	—

Раздел 4
План границ объекта



Масштаб 1:44 000

Используемые условные знаки и обозначения:

-  - Граница муниципального образования
-  - Граница населенного пункта

Подпись _____ Дата « 17 » _____ мая 20 24 г.

Место для оттиска печати (при наличии) лица, составившего описание местоположения границ объекта

Прохождение границы		Описание прохождения границы
от точки	до точки	
1	2	3
—	—	—

ОПИСАНИЕ МЕСТОПОЛОЖЕНИЯ ГРАНИЦ

Участки естественных насаждений (ПР-1)

(наименование объекта, местоположение границ которого описано (далее - объект))

Раздел 1

Сведения об объекте

№ п/п	Характеристики объекта	Описание характеристик
1	2	3
1	Местоположение объекта	Мурманская область, р-н Кольский, пгт Мурмаши
2	Площадь объекта ± величина погрешности определения площади ($P \pm \Delta P$)	664 757 м ² ± 25 м ²
3	Иные характеристики объекта	Вид объекта реестра границ: Территориальная зона Виды разрешенного использования земельных участков, расположенных в территориальной зоне: Основной вид разрешенного использования: Питомники. Основной вид разрешенного использования: Охрана природных территорий. Основной вид разрешенного использования: Отдых (рекреация). Основной вид разрешенного использования: Коммунальное обслуживание. Основной вид разрешенного использования: Земельные участки (территории) общего пользования. Условно разрешенный вид разрешенного использования: Объекты дорожного сервиса. Условно разрешенный вид разрешенного использования: Ведение огородничества. Условно разрешенный вид разрешенного использования: Ведение садоводства.

Раздел 2

Сведения о местоположении границ объекта

1. Система координат МСК-51

2. Сведения о характерных точках границ объекта

Обозначение характерных точек границ	Координаты, м		Метод определения координат характерной точки	Средняя квадратическая погрешность положения характерной точки (Mt), м	Описание обозначения точки на местности (при наличии)
	X	Y			
1	2	3	4	5	6
ПР-1(1)					
2115775	625 288,35	1 432 790,38	Картометрический метод	25,00	—
2115776	625 389,61	1 432 752,58	Картометрический метод	25,00	—
2115777	625 388,91	1 432 703,04	Картометрический метод	25,00	—
2115778	625 387,50	1 432 667,60	Картометрический метод	25,00	—
2115779	625 388,13	1 432 600,46	Картометрический метод	25,00	—
2115780	625 408,21	1 432 562,81	Картометрический метод	25,00	—
2115781	625 424,52	1 432 537,08	Картометрический метод	25,00	—
2115782	625 448,37	1 432 502,77	Картометрический метод	25,00	—
2115783	625 478,66	1 432 460,89	Картометрический метод	25,00	—
2115784	625 485,52	1 432 438,84	Картометрический метод	25,00	—
2115785	625 485,58	1 432 427,59	Картометрический метод	25,00	—
2115786	625 481,57	1 432 407,55	Картометрический метод	25,00	—
2115787	625 476,34	1 432 387,80	Картометрический метод	25,00	—
2115788	625 467,70	1 432 367,75	Картометрический метод	25,00	—
2115789	625 456,57	1 432 349,02	Картометрический метод	25,00	—
2115790	625 450,55	1 432 343,31	Картометрический метод	25,00	—
2115791	625 441,91	1 432 338,26	Картометрический метод	25,00	—
2115792	625 435,35	1 432 325,31	Картометрический метод	25,00	—
2115793	625 430,32	1 432 308,55	Картометрический метод	25,00	—
2115794	625 415,47	1 432 300,33	Картометрический метод	25,00	—
2115795	625 467,07	1 432 263,45	Картометрический метод	25,00	—
2115796	625 466,16	1 432 252,13	Картометрический метод	25,00	—
2115797	625 496,20	1 432 226,00	Картометрический метод	25,00	—
2115798	625 518,72	1 432 164,96	Картометрический метод	25,00	—
2115799	625 522,58	1 432 161,21	Картометрический метод	25,00	—
2115800	625 704,56	1 431 954,15	Картометрический метод	25,00	—
2115801	625 648,20	1 431 897,80	Картометрический метод	25,00	—
2115802	625 698,86	1 431 865,13	Картометрический метод	25,00	—
2115803	625 705,50	1 431 860,35	Картометрический метод	25,00	—
2115804	625 709,34	1 431 859,99	Картометрический метод	25,00	—
2115805	625 722,19	1 431 858,79	Картометрический метод	25,00	—
2115806	625 737,30	1 431 881,35	Картометрический метод	25,00	—
2115807	625 754,39	1 431 757,69	Картометрический метод	25,00	—
2115808	625 768,19	1 431 752,24	Картометрический метод	25,00	—
2115809	625 793,44	1 431 732,96	Картометрический метод	25,00	—
2115810	625 778,96	1 431 689,06	Картометрический метод	25,00	—
2115811	625 779,19	1 431 673,62	Картометрический метод	25,00	—
2115812	625 809,83	1 431 622,53	Картометрический метод	25,00	—
2115813	625 873,45	1 431 591,05	Картометрический метод	25,00	—
2115814	625 889,06	1 431 608,09	Картометрический метод	25,00	—
2115815	625 927,86	1 431 584,24	Картометрический метод	25,00	—
2115816	625 920,13	1 431 568,95	Картометрический метод	25,00	—
2115817	625 923,75	1 431 564,79	Картометрический метод	25,00	—
2115818	625 951,65	1 431 547,20	Картометрический метод	25,00	—
2115819	625 967,09	1 431 533,50	Картометрический метод	25,00	—
2115820	625 983,00	1 431 521,96	Картометрический метод	25,00	—

Раздел 2

Сведения о местоположении границ объекта

1	2	3	4	5	6
2115821	625 974,20	1 431 516,64	Картометрический метод	25,00	—
2115822	625 972,37	1 431 514,95	Картометрический метод	25,00	—
2115823	625 942,14	1 431 502,04	Картометрический метод	25,00	—
2115824	625 929,82	1 431 497,28	Картометрический метод	25,00	—
2115825	625 931,93	1 431 499,72	Картометрический метод	25,00	—
2115826	625 910,47	1 431 553,97	Картометрический метод	25,00	—
2115827	625 897,53	1 431 576,81	Картометрический метод	25,00	—
2115828	625 891,71	1 431 577,33	Картометрический метод	25,00	—
2115829	625 853,21	1 431 569,44	Картометрический метод	25,00	—
2115830	625 729,04	1 431 596,03	Картометрический метод	25,00	—
2115831	625 695,50	1 431 625,56	Картометрический метод	25,00	—
2115832	625 750,27	1 431 650,70	Картометрический метод	25,00	—
2115833	625 758,02	1 431 681,39	Картометрический метод	25,00	—
2115834	625 770,11	1 431 693,14	Картометрический метод	25,00	—
2115835	625 772,97	1 431 724,70	Картометрический метод	25,00	—
2115836	625 765,73	1 431 734,23	Картометрический метод	25,00	—
2115837	625 753,40	1 431 738,47	Картометрический метод	25,00	—
2115838	625 741,33	1 431 760,68	Картометрический метод	25,00	—
2115839	625 738,68	1 431 787,54	Картометрический метод	25,00	—
2115840	625 724,25	1 431 815,16	Картометрический метод	25,00	—
2115841	625 714,81	1 431 817,35	Картометрический метод	25,00	—
2115842	625 684,97	1 431 841,26	Картометрический метод	25,00	—
2115843	625 667,94	1 431 853,74	Картометрический метод	25,00	—
2115844	625 633,22	1 431 814,72	Картометрический метод	25,00	—
2115845	625 598,45	1 431 757,01	Картометрический метод	25,00	—
2115846	625 590,17	1 431 666,96	Картометрический метод	25,00	—
2115847	625 581,31	1 431 666,98	Картометрический метод	25,00	—
2115848	625 579,52	1 431 666,97	Картометрический метод	25,00	—
2115849	625 555,59	1 431 666,87	Картометрический метод	25,00	—
2115850	625 561,79	1 431 905,74	Картометрический метод	25,00	—
2115851	625 406,97	1 432 057,66	Картометрический метод	25,00	—
2115852	625 385,74	1 432 114,52	Картометрический метод	25,00	—
2115853	625 382,06	1 432 138,54	Картометрический метод	25,00	—
2115854	625 363,77	1 432 165,03	Картометрический метод	25,00	—
2115855	625 301,54	1 432 464,92	Картометрический метод	25,00	—
2115775	625 288,35	1 432 790,38	Картометрический метод	25,00	—
ПР-1(2)					
2115856	627 357,03	1 432 636,04	Картометрический метод	25,00	—
2115857	627 305,02	1 432 553,76	Картометрический метод	25,00	—
2115858	627 286,72	1 432 536,38	Картометрический метод	25,00	—
2115859	627 214,96	1 432 489,90	Картометрический метод	25,00	—
2115860	627 168,43	1 432 449,60	Картометрический метод	25,00	—
2115861	627 133,70	1 432 415,64	Картометрический метод	25,00	—
2115862	627 100,58	1 432 402,51	Картометрический метод	25,00	—
2115863	627 028,52	1 432 384,96	Картометрический метод	25,00	—
2115864	626 983,74	1 432 355,08	Картометрический метод	25,00	—
2115865	626 973,03	1 432 345,11	Картометрический метод	25,00	—
2115866	626 943,55	1 432 339,88	Картометрический метод	25,00	—
2115867	626 921,32	1 432 334,44	Картометрический метод	25,00	—
2115868	626 894,01	1 432 357,91	Картометрический метод	25,00	—
2115869	626 952,12	1 432 425,44	Картометрический метод	25,00	—
2115870	626 978,03	1 432 466,28	Картометрический метод	25,00	—
2115871	626 965,17	1 432 479,17	Картометрический метод	25,00	—
2115872	626 935,33	1 432 504,55	Картометрический метод	25,00	—
2115873	626 914,28	1 432 483,64	Картометрический метод	25,00	—

Раздел 2

Сведения о местоположении границ объекта

1	2	3	4	5	6
2115874	626 898,41	1 432 495,79	Картометрический метод	25,00	—
2115875	626 825,78	1 432 414,33	Картометрический метод	25,00	—
2115876	626 809,41	1 432 400,86	Картометрический метод	25,00	—
2115877	626 766,36	1 432 352,11	Картометрический метод	25,00	—
2115878	626 749,49	1 432 333,52	Картометрический метод	25,00	—
2115879	626 767,84	1 432 316,37	Картометрический метод	25,00	—
2115880	626 779,46	1 432 288,58	Картометрический метод	25,00	—
2115881	626 768,23	1 432 284,55	Картометрический метод	25,00	—
2115882	626 748,47	1 432 301,11	Картометрический метод	25,00	—
2115883	626 733,32	1 432 342,73	Картометрический метод	25,00	—
2115884	626 717,97	1 432 357,51	Картометрический метод	25,00	—
2115885	626 699,80	1 432 403,65	Картометрический метод	25,00	—
2115886	626 658,58	1 432 502,57	Картометрический метод	25,00	—
2115887	626 568,84	1 432 429,76	Картометрический метод	25,00	—
2115888	626 551,34	1 432 419,18	Картометрический метод	25,00	—
2115889	626 508,85	1 432 391,76	Картометрический метод	25,00	—
2115890	626 490,52	1 432 397,33	Картометрический метод	25,00	—
2115891	626 476,35	1 432 397,51	Картометрический метод	25,00	—
2115892	626 433,91	1 432 475,78	Картометрический метод	25,00	—
2115893	626 359,08	1 432 499,07	Картометрический метод	25,00	—
2115894	626 358,90	1 432 544,96	Картометрический метод	25,00	—
2115895	626 371,45	1 432 566,14	Картометрический метод	25,00	—
2115896	626 393,89	1 432 567,20	Картометрический метод	25,00	—
2115897	626 405,55	1 432 572,35	Картометрический метод	25,00	—
2115898	626 407,38	1 432 574,11	Картометрический метод	25,00	—
2115899	626 443,75	1 432 491,88	Картометрический метод	25,00	—
2115900	626 510,42	1 432 435,18	Картометрический метод	25,00	—
2115901	626 533,73	1 432 442,21	Картометрический метод	25,00	—
2115902	626 554,16	1 432 452,33	Картометрический метод	25,00	—
2115903	626 541,99	1 432 480,76	Картометрический метод	25,00	—
2115904	626 526,79	1 432 544,84	Картометрический метод	25,00	—
2115905	626 531,95	1 432 552,70	Картометрический метод	25,00	—
2115906	626 521,92	1 432 559,28	Картометрический метод	25,00	—
2115907	626 499,77	1 432 577,96	Картометрический метод	25,00	—
2115908	626 627,59	1 432 582,16	Картометрический метод	25,00	—
2115856	627 357,03	1 432 636,04	Картометрический метод	25,00	—
ПП-1(3)					
2115909	627 207,17	1 431 561,33	Картометрический метод	25,00	—
2115910	627 278,66	1 431 533,40	Картометрический метод	25,00	—
2115911	627 370,56	1 431 508,98	Картометрический метод	25,00	—
2115912	627 401,40	1 431 453,71	Картометрический метод	25,00	—
2115913	627 358,19	1 431 390,08	Картометрический метод	25,00	—
2115914	627 283,16	1 431 334,17	Картометрический метод	25,00	—
2115915	627 247,85	1 431 259,84	Картометрический метод	25,00	—
2115916	627 235,56	1 431 244,37	Картометрический метод	25,00	—
2115917	627 222,22	1 431 242,61	Картометрический метод	25,00	—
2115918	627 190,23	1 431 259,06	Картометрический метод	25,00	—
2115919	627 172,46	1 431 238,88	Картометрический метод	25,00	—
2115920	627 175,10	1 431 230,20	Картометрический метод	25,00	—
2115921	627 172,36	1 431 191,23	Картометрический метод	25,00	—
2115922	627 166,38	1 431 195,06	Картометрический метод	25,00	—
2115923	627 166,18	1 431 174,30	Картометрический метод	25,00	—
2115924	627 167,50	1 431 154,05	Картометрический метод	25,00	—
2115925	627 136,82	1 431 149,28	Картометрический метод	25,00	—
2115926	627 137,35	1 431 139,54	Картометрический метод	25,00	—

Раздел 2

Сведения о местоположении границ объекта

1	2	3	4	5	6
2115927	627 110,91	1 431 135,69	Картометрический метод	25,00	—
2115928	627 111,52	1 431 126,89	Картометрический метод	25,00	—
2115929	627 056,76	1 431 119,89	Картометрический метод	25,00	—
2115930	627 040,22	1 431 174,97	Картометрический метод	25,00	—
2115931	627 015,70	1 431 279,38	Картометрический метод	25,00	—
2115932	627 038,35	1 431 440,95	Картометрический метод	25,00	—
2115933	627 037,54	1 431 456,52	Картометрический метод	25,00	—
2115934	627 051,06	1 431 468,38	Картометрический метод	25,00	—
2115935	627 060,73	1 431 466,25	Картометрический метод	25,00	—
2115936	627 075,63	1 431 459,73	Картометрический метод	25,00	—
2115937	627 091,46	1 431 478,93	Картометрический метод	25,00	—
2115938	627 098,02	1 431 486,89	Картометрический метод	25,00	—
2115939	627 104,18	1 431 494,36	Картометрический метод	25,00	—
2115940	627 114,54	1 431 506,92	Картометрический метод	25,00	—
2115941	627 168,93	1 431 526,98	Картометрический метод	25,00	—
2115909	627 207,17	1 431 561,33	Картометрический метод	25,00	—
ПР-1(4)					
2115942	624 354,41	1 428 190,46	Картометрический метод	25,00	—
2115943	624 356,17	1 428 187,20	Картометрический метод	25,00	—
2115944	624 404,36	1 428 081,69	Картометрический метод	25,00	—
2115945	624 447,70	1 428 036,08	Картометрический метод	25,00	—
2115946	624 564,59	1 427 913,69	Картометрический метод	25,00	—
2115947	624 631,27	1 427 896,33	Картометрический метод	25,00	—
2115948	624 589,89	1 427 854,41	Картометрический метод	25,00	—
2115949	624 575,18	1 427 829,93	Картометрический метод	25,00	—
2115950	624 543,32	1 427 792,79	Картометрический метод	25,00	—
2115951	624 514,47	1 427 776,93	Картометрический метод	25,00	—
2115952	624 445,68	1 427 749,39	Картометрический метод	25,00	—
2115953	624 375,28	1 427 779,36	Картометрический метод	25,00	—
2115954	624 169,23	1 427 920,87	Картометрический метод	25,00	—
2115955	624 319,70	1 428 139,37	Картометрический метод	25,00	—
2115942	624 354,41	1 428 190,46	Картометрический метод	25,00	—
ПР-1(5)					
2115956	625 849,07	1 432 563,34	Картометрический метод	25,00	—
2115957	625 984,53	1 432 548,39	Картометрический метод	25,00	—
2115958	626 042,50	1 432 551,06	Картометрический метод	25,00	—
2115959	626 054,64	1 432 540,49	Картометрический метод	25,00	—
2115960	626 063,98	1 432 524,12	Картометрический метод	25,00	—
2115961	626 080,53	1 432 492,83	Картометрический метод	25,00	—
2115962	626 089,48	1 432 467,07	Картометрический метод	25,00	—
2115963	626 091,46	1 432 453,73	Картометрический метод	25,00	—
2115964	626 098,47	1 432 439,95	Картометрический метод	25,00	—
2115965	626 105,95	1 432 430,54	Картометрический метод	25,00	—
2115966	626 121,47	1 432 419,64	Картометрический метод	25,00	—
2115967	626 137,65	1 432 416,85	Картометрический метод	25,00	—
2115968	626 152,49	1 432 364,75	Картометрический метод	25,00	—
2115969	626 154,01	1 432 361,28	Картометрический метод	25,00	—
2115970	626 193,02	1 432 314,80	Картометрический метод	25,00	—
2115971	626 216,69	1 432 294,93	Картометрический метод	25,00	—
2115972	626 193,50	1 432 285,45	Картометрический метод	25,00	—
2115973	626 183,48	1 432 284,86	Картометрический метод	25,00	—
2115974	626 155,07	1 432 287,03	Картометрический метод	25,00	—
2115975	626 120,90	1 432 318,63	Картометрический метод	25,00	—
2115976	626 116,16	1 432 321,54	Картометрический метод	25,00	—
2115977	626 105,76	1 432 334,23	Картометрический метод	25,00	—

Раздел 2

Сведения о местоположении границ объекта

1	2	3	4	5	6
2115978	626 098,88	1 432 337,26	Картометрический метод	25,00	—
2115979	626 071,22	1 432 364,12	Картометрический метод	25,00	—
2115980	626 042,11	1 432 410,58	Картометрический метод	25,00	—
2115981	625 935,53	1 432 327,44	Картометрический метод	25,00	—
2115982	625 920,29	1 432 321,74	Картометрический метод	25,00	—
2115983	625 880,62	1 432 351,64	Картометрический метод	25,00	—
2115984	625 882,22	1 432 354,35	Картометрический метод	25,00	—
2115985	625 884,27	1 432 360,10	Картометрический метод	25,00	—
2115986	625 883,67	1 432 378,68	Картометрический метод	25,00	—
2115987	625 885,38	1 432 390,96	Картометрический метод	25,00	—
2115988	625 886,32	1 432 393,83	Картометрический метод	25,00	—
2115989	625 884,54	1 432 421,44	Картометрический метод	25,00	—
2115990	625 881,23	1 432 449,83	Картометрический метод	25,00	—
2115991	625 879,00	1 432 498,88	Картометрический метод	25,00	—
2115992	625 878,15	1 432 501,91	Картометрический метод	25,00	—
2115993	625 851,47	1 432 557,61	Картометрический метод	25,00	—
2115956	625 849,07	1 432 563,34	Картометрический метод	25,00	—
ПР-1(6)					
2115994	626 361,96	1 432 565,70	Картометрический метод	25,00	—
2115995	626 350,90	1 432 547,10	Картометрический метод	25,00	—
2115996	626 351,08	1 432 501,29	Картометрический метод	25,00	—
2115997	626 339,65	1 432 482,37	Картометрический метод	25,00	—
2115998	626 338,01	1 432 473,06	Картометрический метод	25,00	—
2115999	626 307,94	1 432 475,97	Картометрический метод	25,00	—
2116000	626 280,33	1 432 469,60	Картометрический метод	25,00	—
2116001	626 256,92	1 432 467,09	Картометрический метод	25,00	—
2116002	626 231,23	1 432 469,72	Картометрический метод	25,00	—
2116003	626 216,75	1 432 469,24	Картометрический метод	25,00	—
2116004	626 198,85	1 432 460,76	Картометрический метод	25,00	—
2116005	626 162,72	1 432 431,05	Картометрический метод	25,00	—
2116006	626 154,38	1 432 426,64	Картометрический метод	25,00	—
2116007	626 140,90	1 432 424,19	Картометрический метод	25,00	—
2116008	626 124,64	1 432 427,19	Картометрический метод	25,00	—
2116009	626 111,49	1 432 436,42	Картометрический метод	25,00	—
2116010	626 105,24	1 432 444,30	Картометрический метод	25,00	—
2116011	626 099,18	1 432 456,20	Картометрический метод	25,00	—
2116012	626 097,47	1 432 467,67	Картометрический метод	25,00	—
2116013	626 105,21	1 432 490,66	Картометрический метод	25,00	—
2116014	626 113,38	1 432 532,58	Картометрический метод	25,00	—
2116015	626 124,42	1 432 554,78	Картометрический метод	25,00	—
2115994	626 361,96	1 432 565,70	Картометрический метод	25,00	—
ПР-1(7)					
2116016	626 115,20	1 432 554,36	Картометрический метод	25,00	—
2116017	626 105,74	1 432 535,20	Картометрический метод	25,00	—
2116018	626 097,46	1 432 492,71	Картометрический метод	25,00	—
2116019	626 093,32	1 432 480,40	Картометрический метод	25,00	—
2116020	626 087,88	1 432 496,03	Картометрический метод	25,00	—
2116021	626 070,99	1 432 527,97	Картометрический метод	25,00	—
2116022	626 061,25	1 432 545,03	Картометрический метод	25,00	—
2116023	626 054,60	1 432 551,58	Картометрический метод	25,00	—
2116016	626 115,20	1 432 554,36	Картометрический метод	25,00	—
ПР-1(8)					
2116024	625 606,65	1 432 452,41	Картометрический метод	25,00	—
2116025	625 645,79	1 432 429,14	Картометрический метод	25,00	—
2116026	625 714,36	1 432 374,74	Картометрический метод	25,00	—

Раздел 2

Сведения о местоположении границ объекта

1	2	3	4	5	6
2116027	625 706,51	1 432 389,43	Картометрический метод	25,00	—
2116028	625 703,70	1 432 395,01	Картометрический метод	25,00	—
2116029	625 695,39	1 432 411,49	Картометрический метод	25,00	—
2116030	625 676,45	1 432 450,59	Картометрический метод	25,00	—
2116031	625 669,69	1 432 467,92	Картометрический метод	25,00	—
2116032	625 668,59	1 432 470,53	Картометрический метод	25,00	—
2116033	625 653,01	1 432 500,57	Картометрический метод	25,00	—
2116034	625 619,75	1 432 485,33	Картометрический метод	25,00	—
2116035	625 616,40	1 432 482,24	Картометрический метод	25,00	—
2116036	625 615,12	1 432 477,33	Картометрический метод	25,00	—
2116037	625 616,97	1 432 474,46	Картометрический метод	25,00	—
2116038	625 601,82	1 432 482,87	Картометрический метод	25,00	—
2116039	625 605,36	1 432 482,92	Картометрический метод	25,00	—
2116040	625 618,16	1 432 488,56	Картометрический метод	25,00	—
2116041	625 612,26	1 432 501,23	Картометрический метод	25,00	—
2116042	625 636,34	1 432 510,24	Картометрический метод	25,00	—
2116043	625 640,69	1 432 500,60	Картометрический метод	25,00	—
2116044	625 650,71	1 432 504,73	Картометрический метод	25,00	—
2116045	625 648,43	1 432 508,74	Картометрический метод	25,00	—
2116046	625 645,31	1 432 514,77	Картометрический метод	25,00	—
2116047	625 645,78	1 432 515,02	Картометрический метод	25,00	—
2116048	625 628,62	1 432 547,05	Картометрический метод	25,00	—
2116049	625 600,83	1 432 598,24	Картометрический метод	25,00	—
2116050	625 599,33	1 432 613,41	Картометрический метод	25,00	—
2116051	625 580,20	1 432 604,35	Картометрический метод	25,00	—
2116052	625 568,91	1 432 606,35	Картометрический метод	25,00	—
2116053	625 559,55	1 432 626,97	Картометрический метод	25,00	—
2116054	625 535,98	1 432 671,34	Картометрический метод	25,00	—
2116055	625 567,59	1 432 686,18	Картометрический метод	25,00	—
2116056	625 499,84	1 432 711,47	Картометрический метод	25,00	—
2116057	625 486,48	1 432 703,07	Картометрический метод	25,00	—
2116058	625 486,48	1 432 668,07	Картометрический метод	25,00	—
2116059	625 486,48	1 432 633,07	Картометрический метод	25,00	—
2116060	625 486,48	1 432 598,07	Картометрический метод	25,00	—
2116061	625 486,48	1 432 563,07	Картометрический метод	25,00	—
2116062	625 487,86	1 432 542,38	Картометрический метод	25,00	—
2116063	625 536,64	1 432 494,65	Картометрический метод	25,00	—
2116064	625 567,74	1 432 474,98	Картометрический метод	25,00	—
2116065	625 596,61	1 432 457,35	Картометрический метод	25,00	—
2116024	625 606,65	1 432 452,41	Картометрический метод	25,00	—
ПР-1(9)					
2116066	627 980,69	1 429 384,58	Картометрический метод	25,00	—
2116067	627 960,49	1 429 444,01	Картометрический метод	25,00	—
2116068	627 939,57	1 429 500,16	Картометрический метод	25,00	—
2116069	627 905,16	1 429 620,89	Картометрический метод	25,00	—
2116070	627 898,55	1 429 619,99	Картометрический метод	25,00	—
2116071	627 894,26	1 429 623,14	Картометрический метод	25,00	—
2116072	627 884,57	1 429 623,11	Картометрический метод	25,00	—
2116073	627 879,69	1 429 619,64	Картометрический метод	25,00	—
2116074	627 837,30	1 429 579,34	Картометрический метод	25,00	—
2116075	627 879,26	1 429 484,87	Картометрический метод	25,00	—
2116076	627 874,07	1 429 464,10	Картометрический метод	25,00	—
2116077	627 857,62	1 429 443,82	Картометрический метод	25,00	—
2116078	627 888,57	1 429 412,71	Картометрический метод	25,00	—
2116079	627 865,53	1 429 396,11	Картометрический метод	25,00	—

Раздел 2

Сведения о местоположении границ объекта

1	2	3	4	5	6
2116080	627 869,92	1 429 388,22	Картометрический метод	25,00	—
2116081	627 875,93	1 429 378,08	Картометрический метод	25,00	—
2116082	627 886,36	1 429 382,27	Картометрический метод	25,00	—
2116066	627 980,69	1 429 384,58	Картометрический метод	25,00	—
ПР-1(10)					
2116083	627 841,02	1 428 700,18	Картометрический метод	25,00	—
2116115	627 784,01	1 428 787,82	Картометрический метод	25,00	—
2116114	627 742,58	1 428 918,65	Картометрический метод	25,00	—
2116113	627 737,74	1 428 981,74	Картометрический метод	25,00	—
2116112	627 741,29	1 428 999,07	Картометрический метод	25,00	—
2116111	627 730,71	1 429 010,86	Картометрический метод	25,00	—
2116110	627 715,04	1 429 033,05	Картометрический метод	25,00	—
2116109	627 711,08	1 429 054,88	Картометрический метод	25,00	—
2116108	627 694,63	1 429 081,67	Картометрический метод	25,00	—
2116107	627 699,84	1 429 118,63	Картометрический метод	25,00	—
2116106	627 691,21	1 429 164,21	Картометрический метод	25,00	—
2116105	627 725,97	1 429 315,64	Картометрический метод	25,00	—
2116104	627 727,22	1 429 328,05	Картометрический метод	25,00	—
2116103	627 718,89	1 429 391,42	Картометрический метод	25,00	—
2116102	627 699,67	1 429 463,67	Картометрический метод	25,00	—
2116101	627 712,16	1 429 436,37	Картометрический метод	25,00	—
2116100	627 711,66	1 429 436,09	Картометрический метод	25,00	—
2116099	627 718,30	1 429 423,47	Картометрический метод	25,00	—
2116098	627 719,51	1 429 424,12	Картометрический метод	25,00	—
2116097	627 758,38	1 429 392,42	Картометрический метод	25,00	—
2116096	627 788,88	1 429 380,04	Картометрический метод	25,00	—
2116095	627 777,29	1 429 367,38	Картометрический метод	25,00	—
2116094	627 767,85	1 429 359,66	Картометрический метод	25,00	—
2116093	627 738,19	1 429 341,71	Картометрический метод	25,00	—
2116092	627 822,26	1 429 201,39	Картометрический метод	25,00	—
2116091	627 776,52	1 429 073,43	Картометрический метод	25,00	—
2116090	627 834,33	1 429 026,41	Картометрический метод	25,00	—
2116089	627 820,48	1 428 953,49	Картометрический метод	25,00	—
2116088	627 818,24	1 428 893,88	Картометрический метод	25,00	—
2116087	627 839,99	1 428 791,11	Картометрический метод	25,00	—
2116086	627 861,11	1 428 744,20	Картометрический метод	25,00	—
2116085	627 882,31	1 428 714,08	Картометрический метод	25,00	—
2116084	627 901,51	1 428 714,48	Картометрический метод	25,00	—
2116083	627 841,02	1 428 700,18	Картометрический метод	25,00	—
Вырез 1 из 1					
2116116	627 711,82	1 429 179,02	Картометрический метод	25,00	—
2116117	627 762,60	1 429 166,04	Картометрический метод	25,00	—
2116118	627 771,25	1 429 203,84	Картометрический метод	25,00	—
2116119	627 779,09	1 429 241,76	Картометрический метод	25,00	—
2116120	627 729,99	1 429 255,31	Картометрический метод	25,00	—
2116121	627 721,76	1 429 216,32	Картометрический метод	25,00	—
2116116	627 711,82	1 429 179,02	Картометрический метод	25,00	—
ПР-1(11)					
2116116	627 711,82	1 429 179,02	Картометрический метод	25,00	—
2116117	627 762,60	1 429 166,04	Картометрический метод	25,00	—
2116118	627 771,25	1 429 203,84	Картометрический метод	25,00	—
2116119	627 779,09	1 429 241,76	Картометрический метод	25,00	—
2116120	627 729,99	1 429 255,31	Картометрический метод	25,00	—
2116121	627 721,76	1 429 216,32	Картометрический метод	25,00	—
2116116	627 711,82	1 429 179,02	Картометрический метод	25,00	—

Раздел 2

Сведения о местоположении границ объекта					
3. Сведения о характерных точках части (частей) границы объекта					
1	2	3	4	5	6
—	—	—	—	—	—

Раздел 3

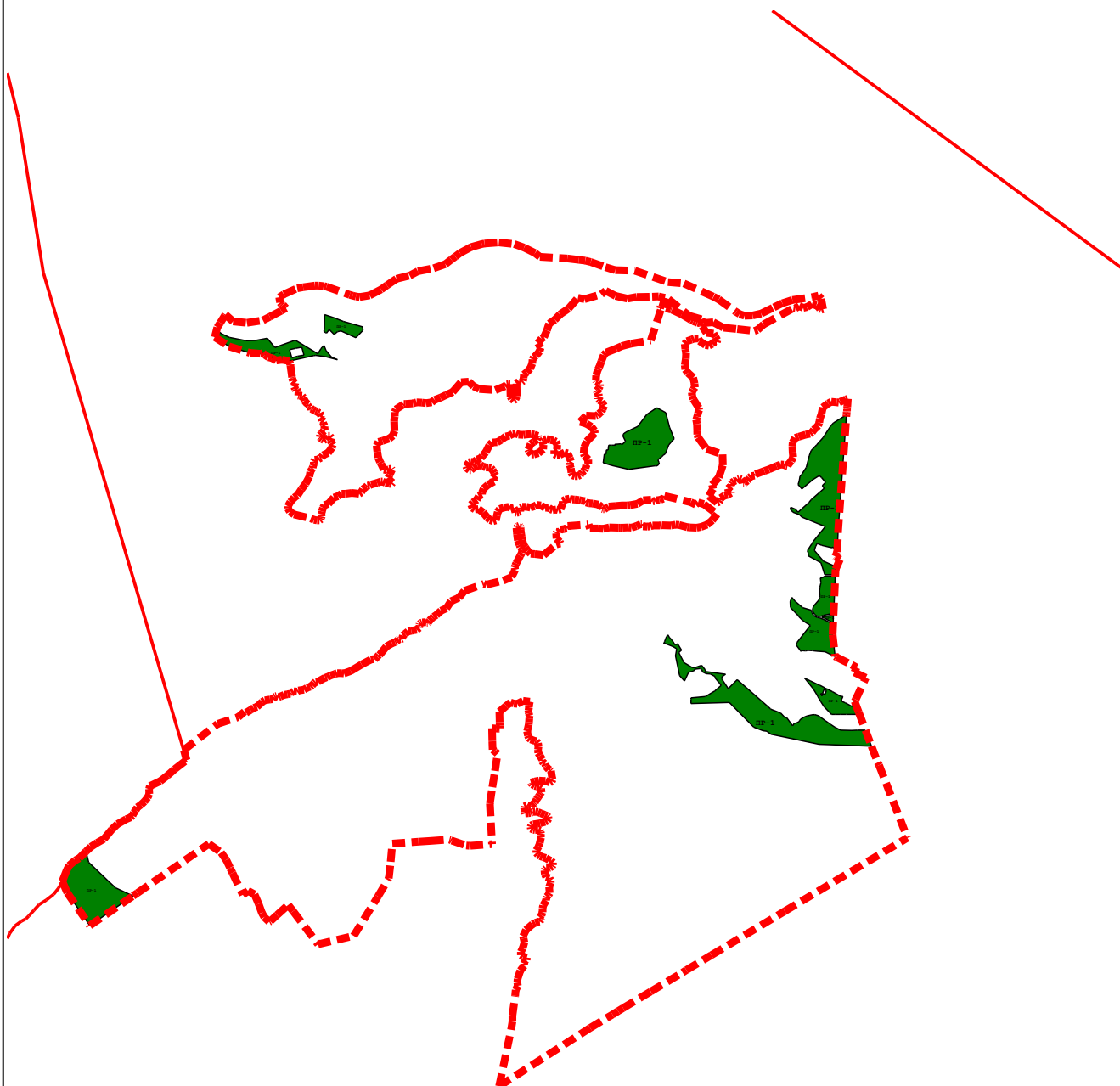
Сведения о местоположении измененных (уточненных) границ объекта

1. Система координат МСК-51

2. Сведения о характерных точках границ объекта





Обозначение характерных точек границы	Существующие координаты, м		Измененные (уточненные) координаты, м		Метод определения координат характерной точки	Средняя квадратическая погрешность положения характерной точки (Mt), м	Описание обозначения точки на местности (при наличии)
	X	Y	X	Y			
1	2	3	4	5	6	7	8
—	—	—	—	—	—	—	—
3. Сведения о характерных точках части (частей) границы объекта							
1	2	3	4	5	6	7	8
—	—	—	—	—	—	—	—

Раздел 4
План границ объекта



Масштаб 1:40 000

Используемые условные знаки и обозначения:

-  - Граница муниципального образования
-  - Граница населенного пункта
-  - Границы земельных участков
-  - ПР-1 Участки естественных насаждений

Подпись _____ Дата « 17 » _____ мая 20 24 г.

Место для оттиска печати (при наличии) лица, составившего описание местоположения границ объекта

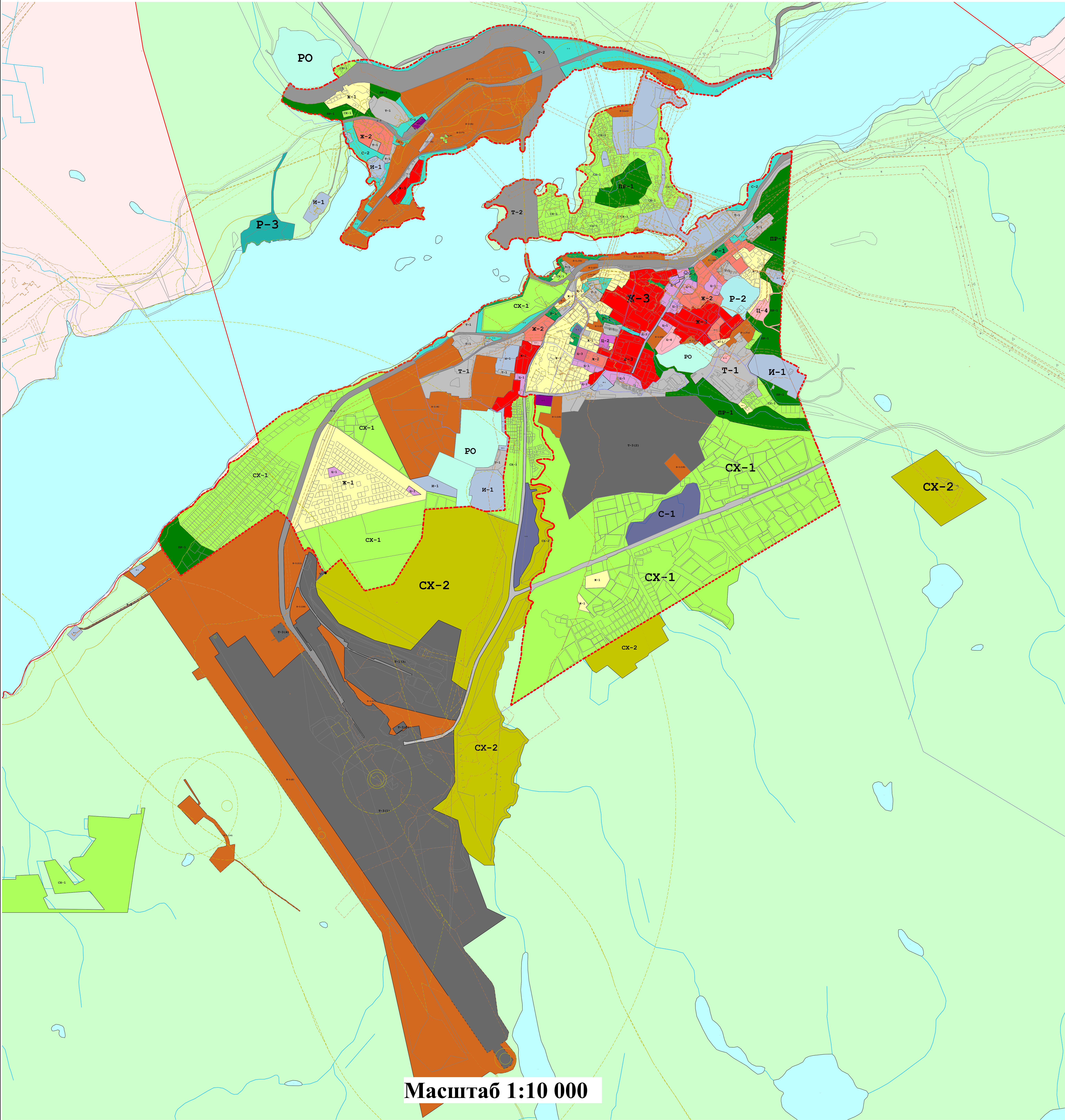
Прохождение границы		Описание прохождения границы
от точки	до точки	
1	2	3
—	—	—

Правила землепользования и застройки городского поселения

Мурмаши Кольского муниципального района Мурманской

области

Карта градостроительного зонирования поселка городского типа Мурмаши



Масштаб 1:10 000

- Условные обозначения:
- Граница муниципального образования

-

Ж-3 Зона застройки многоквартирными жилыми домами

-

И-1 Зона размещения объектов инженерной инфраструктуры

-

Р-2 Санаторий-профилакторий

-

Граница населенного пункта

-

Ц-1 Зона делового, общественного и коммерческого назначения

-

Т-1 Зона размещения объектов автомобильного транспорта

-

Р-3 Спортивно-рекреационная зона

-

Границы земельных участков

-

Ц-2 Зона размещения объектов здравоохранения

-

Т-2 Зона размещения объектов железнодорожного транспорта

-

С-1 Зона размещения кладбищ

-

Граница объекта культурного наследия

-

Ц-3 Зона размещения культовых сооружений

-

Т-3 Зона размещения объектов воздушного транспорта

-

С-2 Зеленые насаждения специального назначения

-

Зоны с особыми условиями использования территорий

-

Ж-1 Зона застройки индивидуальными жилыми домами

-

Ц-4 Зона для занятий физкультурой и спортом

-

РО Зона военных и режимных объектов

-

Ж-2 Зона застройки малоэтажными жилыми домами

-

Ц-5 Зона по обслуживанию производственной зоны

-

П-1 Зона размещения производственных и коммунально-складских объектов

-

Р-1 Зеленые насаждения общего пользования

-

ПР-1 Участки естественных насаждений

-

СХ-1 Зона для ведения садоводства и огородничества

-

СХ-2 Зона размещения объектов сельскохозяйственного использования