Министерство градостроительства и благоустройства Мурманской области

**ЗАРЕГИСТРИРОВАНО**

Регистрационный № 33-2025-1
от 07.02.2025

# МИНИСТЕРСТВО ГРАДОСТРОИТЕЛЬСТВА И БЛАГОУСТРОЙСТВА МУРМАНСКОЙ ОБЛАСТИ

# ПРИКАЗ

от « 06 » февраля 2025 года № 20

**г. Мурманск**

**Об утверждении генерального плана муниципального образования муниципальный округ город Полярные Зори с подведомственной территорией Мурманской области**

Руководствуясь Градостроительным кодексом Российской Федерации, Законом Мурманской области от 27.12.2019 № 2459-01-ЗМО «О перераспределении отдельных полномочий в области градостроительной деятельности и в области земельных отношений между органами местного самоуправления муниципальных образований Мурманской области и органами государственной власти Мурманской области», Порядком осуществления перераспределенных полномочий в области градостроительной деятельности, утвержденным постановлением Правительства Мурманской области от 03.02.2020 № 31-ПП, подпунктом 3 пункта 2.25 Положения о Министерстве градостроительства и благоустройства Мурманской области, утвержденного постановлением Правительства Мурманской области от 22.11.2019 № 524-ПП, с учетом заключения о результатах публичных слушаний от 23.10.2024 **приказываю:**

1. Утвердить прилагаемый генеральный план муниципального образования муниципальный округ город Полярные Зори с подведомственной территорией Мурманской области.

2. Направить настоящий приказ с приложением в администрацию города Полярные Зори с подведомственной территорией.

3. Рекомендовать администрации города Полярные Зори с подведомственной территорией опубликовать настоящий приказ в официальном печатном издании органов местного самоуправления муниципального образования муниципальный округ город Полярные Зори с подведомственной территорией Мурманской области и разместить

на официальном сайте органов местного самоуправления муниципального образования муниципальный округ город Полярные Зори с подведомственной территорией Мурманской области в сети Интернет.

4. Опубликовать настоящий приказ в «Электронном бюллетене Правительства Мурманской области».

5. Разместить настоящий приказ в сети Интернет на официальном сайте Министерства градостроительства и благоустройства Мурманской области.

6. Со дня вступления в силу настоящего приказа не применяются:

6.1. Генеральный план муниципального образования город Полярные Зори с подведомственной территорией, утвержденный решением Совета депутатов города Полярные Зори от 27.03.2013 № 383.

6.2. Генеральный план г. Полярные Зори, утвержденный решением Совета депутатов города Полярные Зори от 10.11.2009 № 408.

6.3. Генеральный план населенного пункта Зашеек, утвержденный решением Совета депутатов города Полярные Зори от 17.10.2012 № 322.

6.4. Генеральный план населенного пункта Африканда, утвержденный решением Совета депутатов города Полярные Зори от 15.08.2012 № 304.

7. Контроль за исполнением настоящего приказа оставляю за собой.

**Министр градостроительства**
**и благоустройства**
**Мурманской области** **Э.С. Парамонова**

УТВЕРЖДЕН
приказом Министерства
градостроительства и благоустройства
Мурманской области
от « 06 » февраля 2025 года № 20

# Генеральный план
# муниципального образования
# муниципальный округ город Полярные Зори
# с подведомственной территорией Мурманской области

## Перечень текстовых и графических материалов генерального плана муниципального образования муниципальный округ город Полярные Зори с подведомственной территорией Мурманской области

| № п/п | Наименование | Количество страниц |
|---|---|---|
| 1 | Положение о территориальном планировании | 15 |
| 2 | Карта планируемого размещения объектов местного значения муниципального округа | 1 |
| 3 | Карта границ населенных пунктов, входящих в состав муниципального округа | 1 |
| 4 | Карта функциональных зон муниципального округа | 1 |
| 5 | Приложение к генеральному плану муниципального образования муниципальный округ город Полярные Зори с подведомственной территорией Мурманской области: сведения о границах населенных пунктов, входящих в состав муниципального образования муниципальный округ город Полярные Зори с подведомственной территорией Мурманской области | 31 |

# ПОЛОЖЕНИЕ О ТЕРРИТОРИАЛЬНОМ ПЛАНИРОВАНИИ

# СОДЕРЖАНИЕ

РАЗДЕЛ 1. СВЕДЕНИЯ О ВИДАХ, НАЗНАЧЕНИИ И НАИМЕНОВАНИЯХ ПЛАНИРУЕМЫХ ДЛЯ РАЗМЕЩЕНИЯ ОБЪЕКТОВ МЕСТНОГО ЗНАЧЕНИЯ МУНИЦИПАЛЬНОГО ОКРУГА, ИХ ОСНОВНЫЕ ХАРАКТЕРИСТИКИ, ИХ МЕСТОПОЛОЖЕНИЕ (ДЛЯ ОБЪЕКТОВ МЕСТНОГО ЗНАЧЕНИЯ, НЕ ЯВЛЯЮЩИХСЯ ЛИНЕЙНЫМИ ОБЪЕКТАМИ, УКАЗЫВАЮТСЯ ФУНКЦИОНАЛЬНЫЕ ЗОНЫ), А ТАКЖЕ ХАРАКТЕРИСТИКИ ЗОН С ОСОБЫМИ УСЛОВИЯМИ ИСПОЛЬЗОВАНИЯ ТЕРРИТОРИЙ В СЛУЧАЕ, ЕСЛИ УСТАНОВЛЕНИЕ ТАКИХ ЗОН ТРЕБУЕТСЯ В СВЯЗИ С РАЗМЕЩЕНИЕМ ДАННЫХ ОБЪЕКТОВ ..... 2

РАЗДЕЛ 2. ПАРАМЕТРЫ ФУНКЦИОНАЛЬНЫХ ЗОН, А ТАКЖЕ СВЕДЕНИЯ О ПЛАНИРУЕМЫХ ДЛЯ РАЗМЕЩЕНИЯ В НИХ ОБЪЕКТАХ ФЕДЕРАЛЬНОГО ЗНАЧЕНИЯ, ОБЪЕКТАХ РЕГИОНАЛЬНОГО ЗНАЧЕНИЯ, ОБЪЕКТАХ МЕСТНОГО ЗНАЧЕНИЯ, ЗА ИСКЛЮЧЕНИЕМ ЛИНЕЙНЫХ ОБЪЕКТОВ ..... 11

# РАЗДЕЛ 1. СВЕДЕНИЯ О ВИДАХ, НАЗНАЧЕНИИ И НАИМЕНОВАНИЯХ ПЛАНИРУЕМЫХ ДЛЯ РАЗМЕЩЕНИЯ ОБЪЕКТОВ МЕСТНОГО ЗНАЧЕНИЯ МУНИЦИПАЛЬНОГО ОКРУГА, ИХ ОСНОВНЫЕ ХАРАКТЕРИСТИКИ, ИХ МЕСТОПОЛОЖЕНИЕ (ДЛЯ ОБЪЕКТОВ МЕСТНОГО ЗНАЧЕНИЯ, НЕ ЯВЛЯЮЩИХСЯ ЛИНЕЙНЫМИ ОБЪЕКТАМИ, УКАЗЫВАЮТСЯ ФУНКЦИОНАЛЬНЫЕ ЗОНЫ), А ТАКЖЕ ХАРАКТЕРИСТИКИ ЗОН С ОСОБЫМИ УСЛОВИЯМИ ИСПОЛЬЗОВАНИЯ ТЕРРИТОРИЙ В СЛУЧАЕ, ЕСЛИ УСТАНОВЛЕНИЕ ТАКИХ ЗОН ТРЕБУЕТСЯ В СВЯЗИ С РАЗМЕЩЕНИЕМ ДАННЫХ ОБЪЕКТОВ

Сведения о видах, назначении и наименованиях планируемых для размещения объектов местного значения муниципального округа, их местоположение, а также характеристики зон с особыми условиями использования территорий в случае, если установление таких зон требуется в связи с размещением данных объектов, представлены в таблице 1.1.

Местоположение планируемых для размещения объектов местного значения представлено на Карте планируемого размещения объектов местного значения муниципального округа.

Номера планируемых для размещения объектов местного значения муниципального округа, указанные в таблице 1.1, соответствуют номерам данных объектов на картах генерального плана.

Таблица 1.1

Сведения о видах, назначении и наименованиях планируемых для размещения объектов местного значения, их основные характеристики, их местоположение, а также характеристики зон с особыми условиями использования территорий

| № | № на карте | Наименование объекта | Статус * | Местоположение | Наименование функциональной зоны | Основные характеристики | Назначение | Планируемый срок реализации | Характеристики зон с особыми условиями использования территорий в случае, если установление таких зон требуется в связи с размещением данных объектов |
|---|---|---|---|---|---|---|---|---|---|
| 1 | 2 | 3 | 4 | 5 | 6 | 7 | 8 | 9 | 10 |
| **1** | **Объекты социальной инфраструктуры, отдыха и туризма, санаторно-курортного назначения** | | | | | | | | |
| 1.1 | Вид объекта — объекты образования и науки | | | | | | | | |
| 1.1.1 | ОН.1.7 | Детский сад | С | г. Полярные Зори | Зона застройки многоэтажными жилыми домами (9 этажей и более) | Вместимость — 150 мест | Обеспечение условий для развития образования и науки | До 2043 года | - |
| 1.1.2 | ОН.1.8 | Детский сад | С | г. Полярные Зори | Зона застройки среднеэтажными жилыми домами (от 5 до 8 этажей, включая мансардный) | Вместимость — 150 мест | Обеспечение условий для развития образования и науки | До 2043 года | - |
| 1.1.3 | ОН.1.9 | Детский сад | С | г. Полярные Зори | Зона застройки малоэтажными жилыми домами (до 4 этажей, включая мансардный) | Вместимость — 150 мест | Обеспечение условий для развития образования и науки | До 2043 года | - |
| 1.1.4 | ОН.2.5 | Школа | С | г. Полярные Зори | Зона застройки среднеэтажными жилыми домами (от 5 до 8 этажей, включая мансардный) | Вместимость — 900 мест | Обеспечение условий для развития образования и науки | До 2043 года | - |
| 1.2 | Вид объекта — объекты культуры и искусства | | | | | | | | |
| 1.2.1 | КИ.1.1 | МБУК «Централизованная библиотечная система г. Полярные Зори» | Р | г. Полярные Зори, пр. Нивский, 7а | Зона специализированной общественной застройки | - | Обеспечение условий для развития культуры и искусства | До 2043 года | - |

| 1 | 2 | 3 | 4 | 5 | 6 | 7 | 8 | 9 | 10 |
|---|---|---|---|---|---|---|---|---|---|
| 1.2.2 | КИ.2.4 | Культурно-развлекательный центр | С | г. Полярные Зори | Зона застройки малоэтажными жилыми домами (до 4 этажей, включая мансардный) | Вместимость — 200 мест | Обеспечение условий для развития культуры и искусства | До 2043 года | - |
| **2** | **Предприятия промышленности, сельского и лесного хозяйства, объекты утилизации и переработки отходов производства и потребления** | | | | | | | | |
| 2.1 | Вид объекта — объекты утилизации, обезвреживания, размещения отходов производства и потребления | | | | | | | | |
| 2.1.1 | ОПП.1.1 | Объект для размещения твердых бытовых отходов (санкционированная свалка ТКО) (51-00076-3-00645-031016) | Л | Мурманская область, г. Полярные Зори (67.381961, 32.472431) | Зона складирования и захоронения отходов | Площадь объекта — 2,83 га | Обеспечение условий утилизации и переработки отходов | Срок закрытия объекта — 2023–2025 | - |
| **3** | **Объекты трубопроводного транспорта и инженерной инфраструктуры** | | | | | | | | |
| 3.1 | Вид объекта — сети водоснабжения | | | | | | | | |
| 3.1.1 | ВС.1.1 | Водовод | Р | г. Полярные Зори | - | Протяженность — 8,2 км, диаметр 300 мм | Повышение надежности подачи воды | До 2033 года | - |
| 3.1.2 | ВС.1.2 | Водовод | Р | г. Полярные Зори | - | Протяженность — 1,280 км, диаметр 250 мм | Повышение надежности подачи воды | До 2033 года | - |
| 3.1.3 | ВС.1.3 | Водовод | Р | н.п. Африканда | - | Протяженность — 1,180 км, диаметр 150 мм | Повышение надежности подачи воды | До 2033 года | - |
| 3.1.4 | ВС.1.4 | Водовод | Р | н.п. Африканда | - | Протяженность — 1,300 км, диаметр 150 мм | Повышение надежности подачи воды | До 2033 года | - |
| 3.1.5 | ВС.2.1 | Водопровод | С | г. Полярные Зори | - | Протяженность — 4,7 км | Обеспечение водой перспективных потребителей | До 2043 года | - |
| 3.1.6 | ВС.2.2 | Водопровод | С | н.п. Зашеек | - | Протяженность — 6,1 км | Обеспечение водой перспективных потребителей | До 2043 года | - |
| 3.2 | Вид объекта — объекты водоотведения | | | | | | | | |
| 3.2.1 | ОВ.1.1 | Очистные сооружения (КОС) | Р | г. Полярные Зори | Зона инженерной инфраструктуры | Количество — 1 единица, производительность — 15,0 тыс. $м^3$/сут | Обеспечение приема и очистки сточных вод до нормативных показателей | До 2033 года | - |

| 1 | 2 | 3 | 4 | 5 | 6 | 7 | 8 | 9 | 10 |
|---|---|---|---|---|---|---|---|---|---|
| 3.2.2 | ОВ.3.1 | Канализационная насосная станция (КНС) | С | н.п. Зашеек | Зона застройки индивидуальными жилыми домами | Количество — 1 единица, производительность не менее 10 $м^3$/ч | Подача хозяйственно-бытовых сточных вод на очистку | До 2043 года | - |
| 3.2.3 | ОВ.3.2 | Канализационная насосная станция (КНС) | С | н.п. Зашеек | Зона застройки индивидуальными жилыми домами | Количество — 1 единица, производительность не менее 10 $м^3$/ч | Подача хозяйственно-бытовых сточных вод на очистку | До 2043 года | - |
| 3.2.4 | ОВ.2.1 | Очистные сооружения дождевой канализации | С | г. Полярные Зори | Зона озелененных территорий общего пользования (парки, сады, скверы, бульвары, городские леса) | Количество — 1 единица, очистные сооружения закрытого типа, производительность – 100 л/с | Обеспечение приема и очистки поверхностных сточных вод до нормативных показателей | До 2043 года | - |
| 3.2.5 | ОВ.2.2 | Очистные сооружения дождевой канализации | С | г. Полярные Зори | Зона лесов | Количество — 1 единица, очистные сооружения закрытого типа, производительность – 100 л/с | Обеспечение приема и очистки поверхностных сточных вод до нормативных показателей | До 2043 года | - |
| 3.2.6 | ОВ.2.3 | Очистные сооружения дождевой канализации | С | н.п. Зашеек | Зоны рекреационного назначения | Количество — 1 единица, очистные сооружения закрытого типа, производительность — 100 л/с | Обеспечение приема и очистки поверхностных сточных вод до нормативных показателей | До 2043 года | - |
| 3.2.7 | ОВ.2.4 | Очистные сооружения дождевой канализации | С | н.п. Зашеек | Зона транспортной инфраструктуры | Количество — 1 единица, очистные сооружения закрытого типа, производительность — 100 л/с | Обеспечение приема и очистки поверхностных сточных вод до нормативных показателей | До 2043 года | - |

| 1 | 2 | 3 | 4 | 5 | 6 | 7 | 8 | 9 | 10 |
|---|---|---|---|---|---|---|---|---|---|
| 3.2.8 | ОВ.2.5 | Очистные сооружения дождевой канализации | С | н.п. Зашеек | Зона транспортной инфраструктуры | Количество — 1 единица, очистные сооружения закрытого типа, производительность — 100 л/с | Обеспечение приема и очистки поверхностных сточных вод до нормативных показателей | До 2043 года | - |
| 3.2.9 | ОВ.2.6 | Очистные сооружения дождевой канализации | С | н.п. Зашеек | Зона транспортной инфраструктуры | Количество — 1 единица, очистные сооружения закрытого типа, производительность — 100 л/с | Обеспечение приема и очистки поверхностных сточных вод до нормативных показателей | До 2043 года | - |
| 3.2.10 | ОВ.2.7 | Очистные сооружения дождевой канализации | С | н.п. Зашеек | Зона озелененных территорий специального назначения | Количество — 1 единица, очистные сооружения закрытого типа, производительность — 100 л/с | Обеспечение приема и очистки поверхностных сточных вод до нормативных показателей | До 2043 года | - |
| 3.2.11 | ОВ.2.8 | Очистные сооружения дождевой канализации | С | н.п. Африканда | Зона озелененных территорий специального назначения | Количество — 1 единица, очистные сооружения закрытого типа, производительность — 100 л/с | Обеспечение приема и очистки поверхностных сточных вод до нормативных показателей | До 2043 года | - |
| 3.3 | Вид объекта — сети водоотведения | | | | | | | | |
| 3.3.1 | ВО.1.1 | Канализация самотечная | С | г. Полярные Зори | - | Протяженность — 3,5 км | Обеспечение транспортировки хозяйственно-бытовых сточных вод на очистные сооружения | До 2043 года | - |

| 1 | 2 | 3 | 4 | 5 | 6 | 7 | 8 | 9 | 10 |
|---|---|---|---|---|---|---|---|---|---|
| 3.3.2 | ВО.1.2 | Канализация самотечная | С | н.п. Зашеек | - | Протяженность — 4,1 км | Обеспечение транспортировки хозяйственно-бытовых сточных вод на очистные сооружения | До 2043 года | - |
| 3.3.3 | ВО.2.1 | Канализация напорная | С | н.п. Зашеек | - | Протяженность — 1,7 км | Обеспечение транспортировки хозяйственно-бытовых сточных вод на очистные сооружения | До 2043 года | - |
| 3.3.4 | ВО.4.1 | Канализация дождевая самотечная закрытая | С | г. Полярные Зори | - | Протяженность — 9,4 км | Обеспечение транспортировки поверхностных сточных вод на очистные сооружения | До 2043 года | - |
| 3.3.5 | ВО.4.2 | Канализация дождевая самотечная закрытая | С | н.п. Зашеек | - | Протяженность — 10,7 км | Обеспечение транспортировки поверхностных сточных вод на очистные сооружения | До 2043 года | - |
| 3.3.6 | ВО.4.3 | Канализация дождевая самотечная закрытая | С | н.п. Африканда | - | Протяженность — 2,0 км | Обеспечение транспортировки поверхностных сточных вод на очистные сооружения | До 2043 года | - |
| 3.4 | Вид объекта — сети теплоснабжения | | | | | | | | |
| 3.4.1 | СТ.2.1 | Теплопровод распределительный (квартальный) | Р | г. Полярные Зори | - | Сети от мазутной котельной г. Полярные Зори. Протяженность — 1,661 км | Обеспечение теплом бытовых потребителей | До 2033 года | Охранная зона – 3 метра |
| 3.4.2 | СТ.2.2 | Теплопровод распределительный (квартальный) | Р | н.п. Африканда | - | Сети от электрокотельной п. Африканда. Протяженность — 1,814 км | Обеспечение теплом бытовых потребителей | До 2033 года | Охранная зона – 3 метра |

| 1 | 2 | 3 | 4 | 5 | 6 | 7 | 8 | 9 | 10 |
|---|---|---|---|---|---|---|---|---|---|
| 3.4.3 | СТ.2.3 | Теплопровод распределительный (квартальный) | С | г. Полярные Зори | - | Сети от мазутной котельной г. Полярные Зори. Протяженность — 5,200 км | Обеспечение теплом бытовых потребителей | До 2033 года | Охранная зона – 3 метра |
| 3.5 | Вид объекта — источники теплоснабжения | | | | | | | | |
| 3.5.1 | Т.1.1 | Источник тепловой энергии | С | н.п. Африканда | Производственные зоны, зоны инженерной и транспортной инфраструктур | Электрокотельная — 5,0 МВт Производительность — 4,299 Гкал/ч | Обеспечение теплом бытовых потребителей | до 2033 года | Охранная зона устанавливается расчетным путем |
| 3.6 | Вид объекта — электрические подстанции | | | | | | | | |
| 3.6.1 | ЭП.17.1 | Трансформаторная подстанция | С | г. Полярные Зори | Зона застройки многоэтажными жилыми домами (9 этажей и более) | Количество — 1 штука; Мощность — 2*320 кВА | Обеспечение электричеством бытовых потребителей | До 2043 года | Охранная зона устанавливается в соответствии с постановлением Правительства Российской Федерации от 24.02.2009 № 160 |
| 3.6.2 | ЭП.17.2 | Трансформаторная подстанция | С | г. Полярные Зори | Зона застройки многоэтажными жилыми домами (9 этажей и более) | Количество — 1 штука; Мощность — 2*320 кВА | Обеспечение электричеством бытовых потребителей | До 2043 года | Охранная зона устанавливается в соответствии с постановлением Правительства Российской Федерации от 24.02.2009 № 160 |
| 3.6.3 | ЭП.17.3 | Трансформаторная подстанция | С | г. Полярные Зори | Зона застройки среднеэтажными жилыми домами (от 5 до 8 этажей, включая мансардный) | Количество — 1 штука; Мощность — 2*320 кВА | Обеспечение электричеством бытовых потребителей | До 2043 года | Охранная зона устанавливается в соответствии с постановлением Правительства Российской Федерации от 24.02.2009 № 160 |
| 3.6.4 | ЭП.17.4 | Трансформаторная подстанция | С | г. Полярные Зори | Зона застройки многоэтажными жилыми домами (9 этажей и более) | Количество — 1 штука; Мощность — 2*320 кВА | Обеспечение электричеством бытовых потребителей | До 2043 года | Охранная зона устанавливается в соответствии с постановлением Правительства Российской Федерации от 24.02.2009 № 160 |

| 1 | 2 | 3 | 4 | 5 | 6 | 7 | 8 | 9 | 10 |
|---|---|---|---|---|---|---|---|---|---|
| 3.6.5 | ЭП.17.5 | Трансформаторная подстанция | С | г. Полярные Зори | Зона застройки среднеэтажными жилыми домами (от 5 до 8 этажей, включая мансардный) | Количество — 1 штука; Мощность — 2*320 кВА | Обеспечение электричеством бытовых потребителей | До 2043 года | Охранная зона устанавливается в соответствии с постановлением Правительства Российской Федерации от 24.02.2009 № 160 |
| 3.6.6 | ЭП.17.6 | Трансформаторная подстанция | С | г. Полярные Зори | Зона застройки малоэтажными жилыми домами (до 4 этажей, включая мансардный) | Количество — 1 штука; Мощность — 2*320 кВА | Обеспечение электричеством бытовых потребителей | До 2043 года | Охранная зона устанавливается в соответствии с постановлением Правительства Российской Федерации от 24.02.2009 № 160 |
| 3.6.7 | ЭП.17.7 | Трансформаторная подстанция | С | г. Полярные Зори | Зона застройки среднеэтажными жилыми домами (от 5 до 8 этажей, включая мансардный) | Количество — 1 штука; Мощность — 2*320 кВА | Обеспечение электричеством бытовых потребителей | До 2043 года | Охранная зона устанавливается в соответствии с постановлением Правительства Российской Федерации от 24.02.2009 № 160 |
| 3.6.8 | ЭП.17.8 | Трансформаторная подстанция | С | г. Полярные Зори | Зона застройки среднеэтажными жилыми домами (от 5 до 8 этажей, включая мансардный) | Количество — 1 штука; Мощность — 2*320 кВА | Обеспечение электричеством бытовых потребителей | До 2043 года | Охранная зона устанавливается в соответствии с постановлением Правительства Российской Федерации от 24.02.2009 № 160 |
| **4** | **Объекты транспортной инфраструктуры** | | | | | | | | |
| 4.1 | Вид объекта — улично-дорожная сеть городского населенного пункта | | | | | | | | |
| 4.1.1 | УДСг.4.1 | Магистральная улица общегородского значения регулируемого движения | С | г. Полярные Зори | - | Протяженность — 0,79 км | Обеспечение транспортной инфраструктуры | До 2043 года | - |
| 4.1.2 | УДСг.5.1 | Магистральная улица районного значения | С | г. Полярные Зори | - | Протяженность — 2,10 км | Обеспечение транспортной инфраструктуры | До 2043 года | - |

| 1 | 2 | 3 | 4 | 5 | 6 | 7 | 8 | 9 | 10 |
|---|---|---|---|---|---|---|---|---|---|
| 4.1.3 | УДСг.6.1 | Улицы и дороги местного значения | С | г. Полярные Зори | - | Протяженность — 0,44 км | Обеспечение транспортной инфраструктуры | До 2043 года | - |
| 4.1.4 | УДСг.6.2 | Улицы и дороги местного значения | С | г. Полярные Зори | - | Протяженность — 5,29 км | Обеспечение транспортной инфраструктуры | До 2043 года | - |
| 4.2 | Вид объекта — автомобильные дороги | | | | | | | | |
| 4.2.1 | А.3.1 | Автомобильные дороги местного значения | С | г. Полярные Зори | - | Протяженность — 0,89 км | Обеспечение транспортной инфраструктуры | До 2043 года | - |

Примечание — * С — строительство, Р — реконструкция, Л — ликвидация.

# РАЗДЕЛ 2. ПАРАМЕТРЫ ФУНКЦИОНАЛЬНЫХ ЗОН, А ТАКЖЕ СВЕДЕНИЯ О ПЛАНИРУЕМЫХ ДЛЯ РАЗМЕЩЕНИЯ В НИХ ОБЪЕКТАХ ФЕДЕРАЛЬНОГО ЗНАЧЕНИЯ, ОБЪЕКТАХ РЕГИОНАЛЬНОГО ЗНАЧЕНИЯ, ОБЪЕКТАХ МЕСТНОГО ЗНАЧЕНИЯ, ЗА ИСКЛЮЧЕНИЕМ ЛИНЕЙНЫХ ОБЪЕКТОВ

Параметры функциональных зон различного назначения и сведения о планируемых для размещения в них объектах федерального значения, объектах регионального значения, объектах местного значения, за исключением линейных объектов, приведены в таблицах 2.1 и 2.2.

Сведения о местоположении планируемых для размещения объектов федерального значения, объектов регионального значения, объектов местного значения представлены на Карте функциональных зон поселения.

Номера планируемых для размещения объектов, указанные в таблице 2.2, соответствуют номерам данных объектов на картах генерального плана.

Таблица 2.1

Параметры функциональных зон

| № | Наименование функциональной зоны | Параметры функциональной зоны | Площадь, га |
|---|---|---|---|
| 1 | 2 | 3 | 4 |
| 1 | Зона застройки индивидуальными жилыми домами | 1. Коэффициент застройки — 0,3.<br>2. Коэффициент плотности застройки — 0,6 | 246,30 |
| 2 | Зона застройки малоэтажными жилыми домами (до 4 этажей, включая мансардный) | 1. Коэффициент застройки — 0,4.<br>2. Коэффициент плотности застройки — 0,8 | 18,90 |
| 3 | Зона застройки среднеэтажными жилыми домами (от 5 до 8 этажей, включая мансардный) | 1. Коэффициент застройки — 0,4.<br>2. Коэффициент плотности застройки — 0,8 | 38,59 |
| 4 | Зона застройки многоэтажными жилыми домами (9 этажей и более) | 1. Коэффициент застройки — 0,4.<br>2. Коэффициент плотности застройки — 1,2 | 89,27 |
| 5 | Многофункциональная общественно-деловая зона | Параметры функциональных зон, относящихся к территориям нежилого назначения данного типа, определяются исходя из ситуации и в зависимости от размещаемого объекта. В отношении территорий нежилого назначения требуется достаточно высокая степень детализации данных о размещаемом объекте. В связи с этим, в отношении территорий нежилого назначения, осуществляется ситуативное проектирование — с учетом нормативных и санитарно-гигиенических требований, предъявляемых к конкретному объекту | 43,44 |
| 6 | Зона специализированной общественной застройки | Параметры функциональных зон, относящихся к территориям нежилого назначения данного типа, определяются исходя из ситуации и в зависимости от размещаемого объекта. В отношении территорий нежилого назначения требуется достаточно высокая степень детализации данных о размещаемом объекте. В связи с этим, в отношении территорий нежилого назначения, осуществляется ситуативное проектирование — с учетом нормативных и санитарно-гигиенических требований, предъявляемых к конкретному объекту | 35,31 |
| 7 | Производственные зоны, зоны инженерной и транспортной инфраструктур | Параметры функциональных зон, относящихся к территориям нежилого назначения данного типа, определяются исходя из ситуации и в зависимости от размещаемого объекта. В отношении территорий нежилого назначения требуется достаточно высокая степень детализации данных о размещаемом объекте. В связи с этим, в отношении территорий нежилого назначения, осуществляется ситуативное проектирование — с учетом нормативных и санитарно-гигиенических требований, предъявляемых к конкретному объекту | 2018,95 |
| 8 | Зона инженерной инфраструктуры | Параметры функциональных зон, относящихся к территориям нежилого назначения данного типа, определяются исходя из ситуации и в зависимости от размещаемого объекта. В отношении территорий нежилого назначения требуется достаточно высокая степень детализации данных о размещаемом объекте. В связи с этим, в отношении территорий нежилого назначения, осуществляется ситуативное проектирование — с учетом нормативных и санитарно-гигиенических требований, предъявляемых к конкретному объекту | 73,67 |

| 1 | 2 | 3 | 4 |
|---|---|---|---|
| 9 | Зона транспортной инфраструктуры | Параметры функциональных зон, относящихся к территориям нежилого назначения данного типа, определяются исходя из ситуации и в зависимости от размещаемого объекта. В отношении территорий нежилого назначения требуется достаточно высокая степень детализации данных о размещаемом объекте. В связи с этим, в отношении территорий нежилого назначения, осуществляется ситуативное проектирование — с учетом нормативных и санитарно-гигиенических требований, предъявляемых к конкретному объекту | 955,64 |
| 10 | Зоны сельскохозяйственного использования | Параметры функциональных зон, относящихся к территориям нежилого назначения данного типа, определяются исходя из ситуации и в зависимости от размещаемого объекта. В отношении территорий нежилого назначения требуется достаточно высокая степень детализации данных о размещаемом объекте. В связи с этим, в отношении территорий нежилого назначения, осуществляется ситуативное проектирование — с учетом нормативных и санитарно-гигиенических требований, предъявляемых к конкретному объекту | 1014,88 |
| 11 | Зона сельскохозяйственных угодий | Параметры функциональных зон, относящихся к территориям нежилого назначения данного типа, определяются исходя из ситуации и в зависимости от размещаемого объекта. В отношении территорий нежилого назначения требуется достаточно высокая степень детализации данных о размещаемом объекте. В связи с этим, в отношении территорий нежилого назначения, осуществляется ситуативное проектирование — с учетом нормативных и санитарно-гигиенических требований, предъявляемых к конкретному объекту | 1097,00 |
| 12 | Зоны рекреационного назначения | Параметры функциональных зон, относящихся к территориям нежилого назначения данного типа, определяются исходя из ситуации и в зависимости от размещаемого объекта. В отношении территорий нежилого назначения требуется достаточно высокая степень детализации данных о размещаемом объекте. В связи с этим, в отношении территорий нежилого назначения, осуществляется ситуативное проектирование — с учетом нормативных и санитарно-гигиенических требований, предъявляемых к конкретному объекту | 264,92 |
| 13 | Зона озелененных территорий общего пользования (парки, сады, скверы, бульвары, городские леса) | Параметры функциональных зон, относящихся к территориям нежилого назначения данного типа, определяются исходя из ситуации и в зависимости от размещаемого объекта. В отношении территорий нежилого назначения требуется достаточно высокая степень детализации данных о размещаемом объекте. В связи с этим, в отношении территорий нежилого назначения, осуществляется ситуативное проектирование — с учетом нормативных и санитарно-гигиенических требований, предъявляемых к конкретному объекту | 71,72 |
| 14 | Зона отдыха | Параметры функциональных зон, относящихся к территориям нежилого назначения данного типа, определяются исходя из ситуации и в зависимости от размещаемого объекта. В отношении территорий нежилого назначения требуется достаточно высокая степень детализации данных о размещаемом объекте. В связи с этим, в отношении территорий нежилого назначения, осуществляется ситуативное проектирование — с учетом нормативных и санитарно-гигиенических требований, предъявляемых к конкретному объекту | 75,48 |
| 15 | Зона лесов | Параметры функциональных зон, относящихся к территориям нежилого назначения данного типа, определяются исходя из ситуации и в зависимости от размещаемого объекта. В отношении территорий нежилого назначения требуется достаточно высокая степень детализации данных о размещаемом объекте. В связи с этим, в отношении территорий нежилого назначения, осуществляется ситуативное проектирование — с учетом нормативных и санитарно-гигиенических требований, предъявляемых к конкретному объекту | 115549,34 |
| 16 | Зона кладбищ | Параметры функциональных зон, относящихся к территориям нежилого назначения данного типа, определяются исходя из ситуации и в зависимости от размещаемого объекта. В отношении территорий нежилого назначения требуется достаточно высокая степень детализации данных о размещаемом объекте. В связи с этим, в отношении территорий нежилого назначения, осуществляется ситуативное проектирование — с учетом нормативных и санитарно-гигиенических требований, предъявляемых к конкретному объекту | 26,13 |

| 1 | 2 | 3 | 4 |
|---|---|---|---|
| 17 | Зона складирования и захоронения отходов | Параметры функциональных зон, относящихся к территориям нежилого назначения данного типа, определяются исходя из ситуации и в зависимости от размещаемого объекта. В отношении территорий нежилого назначения требуется достаточно высокая степень детализации данных о размещаемом объекте. В связи с этим, в отношении территорий нежилого назначения, осуществляется ситуативное проектирование — с учетом нормативных и санитарно-гигиенических требований, предъявляемых к конкретному объекту | 11,95 |
| 18 | Зона озелененных территорий специального назначения | Параметры функциональных зон, относящихся к территориям нежилого назначения данного типа, определяются исходя из ситуации и в зависимости от размещаемого объекта. В отношении территорий нежилого назначения требуется достаточно высокая степень детализации данных о размещаемом объекте. В связи с этим, в отношении территорий нежилого назначения, осуществляется ситуативное проектирование — с учетом нормативных и санитарно-гигиенических требований, предъявляемых к конкретному объекту | 1036,10 |
| 19 | Зона режимных территорий | Параметры функциональных зон, относящихся к территориям нежилого назначения данного типа, определяются исходя из ситуации и в зависимости от размещаемого объекта. В отношении территорий нежилого назначения требуется достаточно высокая степень детализации данных о размещаемом объекте. В связи с этим, в отношении территорий нежилого назначения, осуществляется ситуативное проектирование — с учетом нормативных и санитарно-гигиенических требований, предъявляемых к конкретному объекту | 2136,26 |
| 20 | Иные зоны | Параметры функциональных зон, относящихся к территориям нежилого назначения данного типа, определяются исходя из ситуации и в зависимости от размещаемого объекта. В отношении территорий нежилого назначения требуется достаточно высокая степень детализации данных о размещаемом объекте. В связи с этим, в отношении территорий нежилого назначения, осуществляется ситуативное проектирование — с учетом нормативных и санитарно-гигиенических требований, предъявляемых к конкретному объекту | 280,26 |

Таблица 2.2

Сведения о планируемых для размещения в границах функциональных зон объектах федерального значения, объектах регионального значения, объектах местного значения, за исключением линейных объектов

| № | № на карте | Наименование планируемого для размещения объекта | Статус * | Значение объекта |
|---|---|---|---|---|
| 1 | 2 | 3 | 4 | 5 |
| **Зона застройки индивидуальными жилыми домами** | | | | |
| 1 | ОВ.3.1 | Канализационная насосная станция (КНС) | С | Местное значение муниципального округа |
| 2 | ОВ.3.2 | Канализационная насосная станция (КНС) | С | Местное значение муниципального округа |
| **Зона застройки малоэтажными жилыми домами (до 4 этажей, включая мансардный)** | | | | |
| 1 | КИ.2.4 | Культурно-развлекательный центр | С | Местное значение муниципального округа |
| 2 | ОН.1.9 | Детский сад | С | Местное значение муниципального округа |
| 3 | ЭП.17.6 | Трансформаторная подстанция | С | Местное значение муниципального округа |
| **Зона застройки среднеэтажными жилыми домами (от 5 до 8 этажей, включая мансардный)** | | | | |
| 1 | ОН.1.8 | Детский сад | С | Местное значение муниципального округа |
| 2 | ОН.2.5 | Школа | С | Местное значение муниципального округа |
| 3 | ЭП.17.3 | Трансформаторная подстанция | С | Местное значение муниципального округа |
| 4 | ЭП.17.5 | Трансформаторная подстанция | С | Местное значение муниципального округа |
| 5 | ЭП.17.7 | Трансформаторная подстанция | С | Местное значение муниципального округа |
| 6 | ЭП.17.8 | Трансформаторная подстанция | С | Местное значение муниципального округа |

| 1 | 2 | 3 | 4 | 5 |
|---|---|---|---|---|
| **Зона застройки многоэтажными жилыми домами (9 этажей и более)** | | | | |
| 1 | ОН.1.7 | Детский сад | С | Местное значение муниципального округа |
| 2 | ЭП.17.1 | Трансформаторная подстанция | С | Местное значение муниципального округа |
| 3 | ЭП.17.2 | Трансформаторная подстанция | С | Местное значение муниципального округа |
| 4 | ЭП.17.4 | Трансформаторная подстанция | С | Местное значение муниципального округа |
| **Зона специализированной общественной застройки** | | | | |
| 1 | КИ.1.1 | МБУК «Централизованная библиотечная система г. Полярные Зори» | Р | Местное значение муниципального округа |
| **Зона инженерной инфраструктуры** | | | | |
| 1 | ОВ.1.1 | Очистные сооружения (КОС) | Р | Местное значение муниципального округа |
| **Зона озелененных территорий общего пользования (парки, сады, скверы, бульвары, городские леса)** | | | | |
| 1 | ОВ.2.1 | Очистные сооружения дождевой канализации | С | Местное значение муниципального округа |
| **Зона лесов** | | | | |
| 1 | ОВ.2.2 | Очистные сооружения дождевой канализации | С | Местное значение муниципального округа |
| 2 | ФК.2.10 | Строительство горнолыжного комплекса на южном склоне горы Лысая | С | Региональное значение |
| 3 | ООПТ.5.1 | Памятник природы регионального значения «Гора Лысая» | С | Региональное значение |
| **Зона транспортной инфраструктуры** | | | | |
| 1 | ОВ.2.4 | Очистные сооружения дождевой канализации | С | Местное значение муниципального округа |
| 2 | ОВ.2.5 | Очистные сооружения дождевой канализации | С | Местное значение муниципального округа |
| 3 | ОВ.2.6 | Очистные сооружения дождевой канализации | С | Местное значение муниципального округа |
| **Зоны рекреационного назначения** | | | | |
| 1 | ОВ.2.3 | Очистные сооружения дождевой канализации | С | Местное значение муниципального округа |
| **Зона озелененных территорий специального назначения** | | | | |
| 1 | ОВ.2.7 | Очистные сооружения дождевой канализации | С | Местное значение муниципального округа |
| 2 | ОВ.2.8 | Очистные сооружения дождевой канализации | С | Местное значение муниципального округа |
| **Производственные зоны, зоны инженерной и транспортной инфраструктур** | | | | |
| 1 | Э.11.1 | Кольская АЭС-2 | С | Федеральное значение |
| 2 | Т.1.1 | Источник тепловой энергии | С | Местное значение муниципального округа |
| **Зона складирования и захоронения отходов** | | | | |
| 1 | ОПП.1.1 | Объект для размещения твердых бытовых отходов (санкционированная свалка ТКО) (51-00076-3-00645-031016) | Л | Местное значение муниципального округа |

Примечание — * С — строительство, Р — реконструкция, Л — ликвидация.

# ГЕНЕРАЛЬНЫЙ ПЛАН МУНИЦИПАЛЬНОГО ОКРУГА ГОРОД ПОЛЯРНЫЕ ЗОРИ С ПОДВЕДОМСТВЕННОЙ ТЕРРИТОРИЕЙ

**Карта планируемого размещения объектов местного значения муниципального округа**

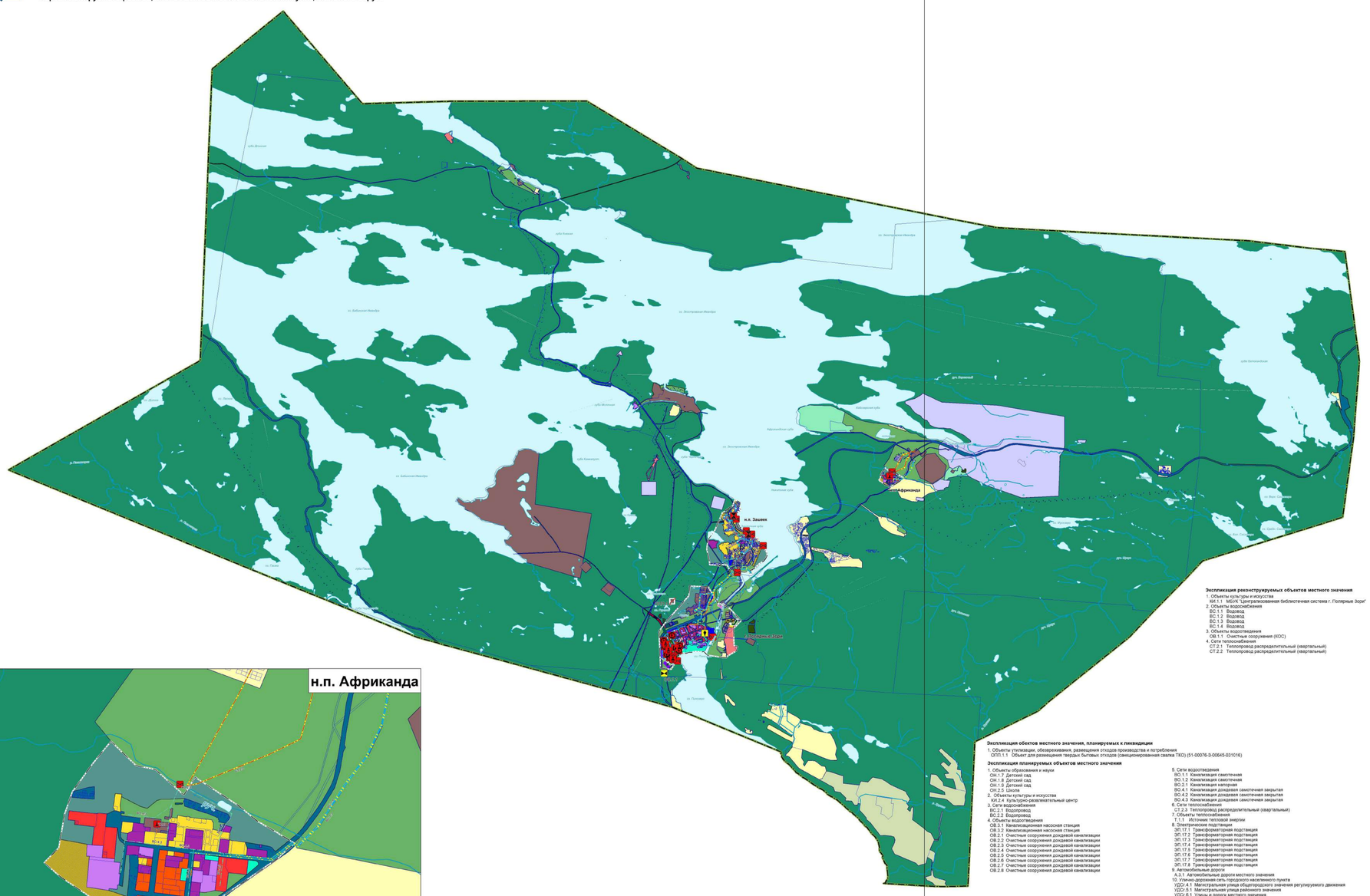


**Экспликация реконструируемых объектов местного значения**

1. Объекты культуры и искусства
   МК.1.1 МБУК "Централизованная библиотечная система г. Полярные Зори"
2. Объекты водоснабжения
   ВС.1.1 Водовод
   ВС.1.2 Водовод
   ВС.1.3 Водовод
   ВС.1.4 Водовод
3. Объекты водоотведения
   ОВ.1.1 Очистные сооружения (КОС)
4. Сети теплоснабжения
   СТ.2.1 Теплопровод распределительный (квартальный)
   СТ.2.2 Теплопровод распределительный (квартальный)

**Экспликация обектов местного значения, планируемых к ликвидации**

1. Объекты утилизации, обезвреживания, размещения отходов производства и потребления
   ОУП.1.1 Объект для размещения твердых бытовых отходов (санкционированная свалка ТКО) (51-00076-3-00645-031016)

**Экспликация планируемых объектов местного значения**

1. Объекты образования и науки
   ОН.1.7 Детский сад
   ОН.1.8 Детский сад
   ОН.1.9 Детский сад
   ОН.2.5 Школа
2. Объекты культуры и искусства
   КИ.2.4 Культурно-развлекательный центр
3. Сети водоснабжения
   ВС.2.1 Водопровод
   ВС.2.2 Водопровод
4. Объекты водоотведения
   ОВ.3.1 Канализационная насосная станция
   ОВ.3.2 Канализационная насосная станция
   ОВ.2.1 Очистные сооружения дождевой канализации
   ОВ.2.2 Очистные сооружения дождевой канализации
   ОВ.2.3 Очистные сооружения дождевой канализации
   ОВ.2.4 Очистные сооружения дождевой канализации
   ОВ.2.5 Очистные сооружения дождевой канализации
   ОВ.2.6 Очистные сооружения дождевой канализации
   ОВ.2.7 Очистные сооружения дождевой канализации
   ОВ.2.8 Очистные сооружения дождевой канализации
5. Сети водоотведения
   ВО.1.1 Канализация самотечная
   ВО.1.2 Канализация самотечная
   ВО.2.1 Канализация напорная
   ВО.4.1 Канализация дождевая самотечная закрытая
   ВО.4.2 Канализация дождевая самотечная закрытая
   ВО.4.3 Канализация дождевая самотечная закрытая
6. Сети теплоснабжения
   СТ.2.3 Теплопровод распределительный (квартальный)
7. Объекты теплоснабжения
   ЭП.1.1 Источник тепловой энергии
8. Электрические подстанции
   ЭП.17.1 Трансформаторная подстанция
   ЭП.17.2 Трансформаторная подстанция
   ЭП.17.3 Трансформаторная подстанция
   ЭП.17.4 Трансформаторная подстанция
   ЭП.17.5 Трансформаторная подстанция
   ЭП.17.6 Трансформаторная подстанция
   ЭП.17.7 Трансформаторная подстанция
   ЭП.17.8 Трансформаторная подстанция
9. Автомобильные дороги
   А.3.1 Автомобильные дороги местного значения
10. Улично-дорожная сеть городского населенного пункта
   УДС.4.1 Магистральная улица общегородского значения регулируемого движения
   УДС.5.1 Магистральная улица районного значения
   УДС.8.1 Улицы и дороги местного значения
   УДС.8.2 Улицы и дороги местного значения

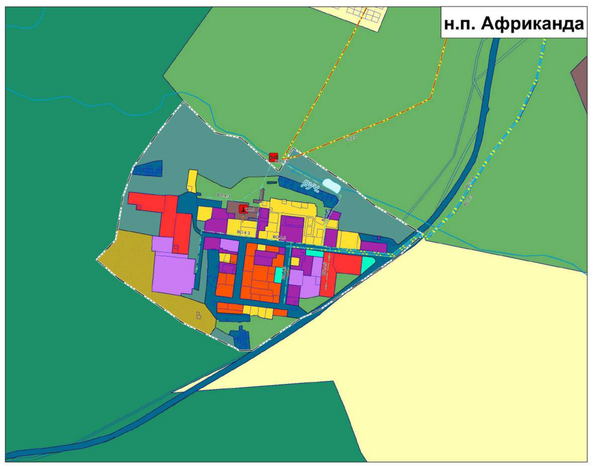


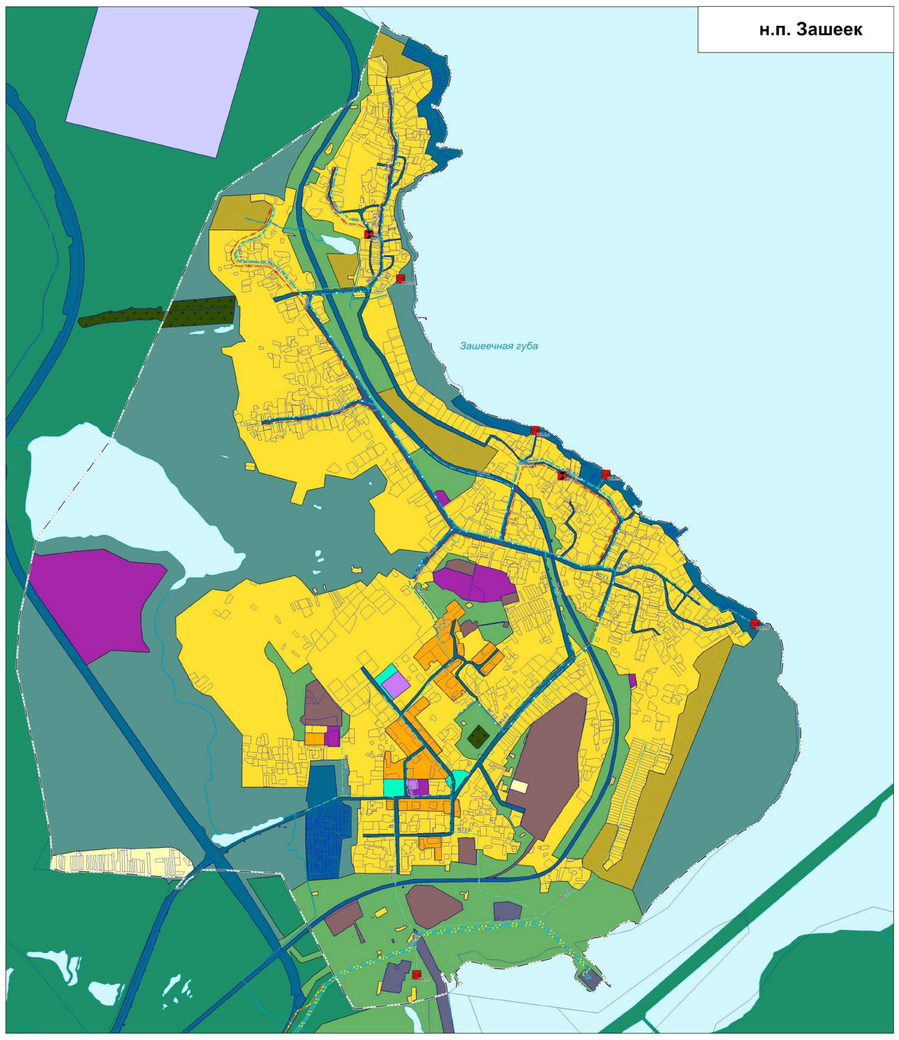

## УСЛОВНЫЕ ОБОЗНАЧЕНИЯ

**Границы субъектов Российской Федерации, муниципальных образований, населенных пунктов**

**Границы единиц административно-территориального деления Российской Федерации**

планируемые

- Граница муниципального округа
- Граница населенного пункта

**Населенные пункты**

- **г. Полярные Зори** — Административный центр муниципального округа
- **н.п. Зашеек** — Населенный пункт

**Данные государственного кадастрового учета**

- Граница земельного участка, поставленного на кадастровый учет

**Природные объекты**

**Поверхностные водные объекты**

- Водоток (река, ручей, канал)
- Водоем (озеро, пруд, обводненный карьер, водохранилище)

**Функциональные зоны**

существующие / планируемые

- Зона застройки индивидуальными жилыми домами
- Зона застройки малоэтажными жилыми домами (до 4 этажей, включая мансардный)
- Зона застройки среднеэтажными жилыми домами (от 5 до 8 этажей, включая мансардный)
- Зона застройки многоэтажными жилыми домами (9 этажей и более)
- Многофункциональная общественно-деловая зона
- Зона специализированной общественной застройки
- Производственные зоны, зоны инженерной и транспортной инфраструктур
- Зона инженерной инфраструктуры
- Зона транспортной инфраструктуры
- Зоны сельскохозяйственного использования
- Зона сельскохозяйственных угодий
- Зоны рекреационного назначения
- Зона озелененных территорий общего пользования (парки, сады, скверы, бульвары, городские леса)
- Зона отдыха
- Зона лесов
- Зона кладбищ
- Зона складирования и захоронения отходов
- Зона озелененных территорий специального назначения
- Зона режимных территорий
- Иные зоны

**Значение объекта**

местное

- 

**Объекты транспортной инфраструктуры**

**Автомобильные дороги**

планируемые к размещению

- Автомобильные дороги местного значения

**Улично-дорожная сеть городского населенного пункта**

планируемые к размещению

- Магистральная улица общегородского значения регулируемого движения
- Магистральная улица районного значения
- Улицы и дороги местного значения

**Объекты социальной инфраструктуры, отдыха и туризма, санаторно-курортного назначения**

**Объекты образования и науки**

планируемые к размещению

- Дошкольная образовательная организация
- Общеобразовательная организация

**Объекты культуры и искусства**

планируемые к размещению / планируемые к реконструкции

- Объект культурно-досугового (клубного) типа
- Объект культурно-просветительного назначения

**Предприятия промышленности, сельского и лесного хозяйства, объекты утилизации и переработки отходов производства и потребления**

**Объекты утилизации, обезвреживания, размещения отходов производства и потребления**

планируемые к ликвидации

- Объект размещения отходов

**Объекты трубопроводного транспорта и инженерной инфраструктуры**

**Сети водоснабжения**

планируемые к размещению / планируемые к реконструкции

- Водовод
- Водопровод

**Сети водоотведения**

планируемые к размещению

- Канализация самотечная
- Канализация напорная
- Канализация дождевая самотечная закрытая

**Сети теплоснабжения**

планируемые к размещению / планируемые к реконструкции

- Теплопровод распределительный (квартальный)

**Электрические подстанции**

планируемые к размещению

- Трансформаторная подстанция (ТП)

**Объекты водоснабжения**

планируемые к размещению / планируемые к реконструкции

- Очистные сооружения (КОС)
- Канализационная насосная станция (КНС)
- Очистные сооружения дождевой канализации

**Объекты теплоснабжения**

планируемые к размещению

- Источник тепловой энергии

Лист 1
Лист 2

Карта планируемого размещения объектов местного значения муниципального округа
Линия совмещения Листа 1 с Листом 2

Линия совмещения Листа 2 с Листом 1
Карта планируемого размещения объектов местного значения муниципального округа

Лист 1
Лист 2

1:500 м — 0 — 500 м

100 м — 0 — 100 м

| | | | | | | | | |
|---|---|---|---|---|---|---|---|---|
| | | | | | | | Заказчик: Министерство градостроительства и благоустройства Мурманской области | |
| | | | | | | | Генеральный план муниципального округа город Полярные Зори с подведомственной территорией | |
| Изм. | Кол.уч. | Лист | N док. | Подп. | Дата | | | |
| Разработал | Кравченко Е.В. | | | | | Стадия | Лист | Листов |
| Нач. отд. ГПР | Кравченко Е.В. | | | | | ГП | 1 | 1 |
| Руководитель | Кравченко Е.В. | | | | | | | |
| | | | | | | Карта планируемого размещения объектов местного значения муниципального округа | | |
| | | | | | | М 1:50000 / М 1:10000 / М 1:2000 | Заказ и город | |

# ГЕНЕРАЛЬНЫЙ ПЛАН МУНИЦИПАЛЬНОГО ОКРУГА ГОРОД ПОЛЯРНЫЕ ЗОРИ С ПОДВЕДОМСТВЕННОЙ ТЕРРИТОРИЕЙ

**Карта границ населенных пунктов, входящих в состав муниципального округа**

С

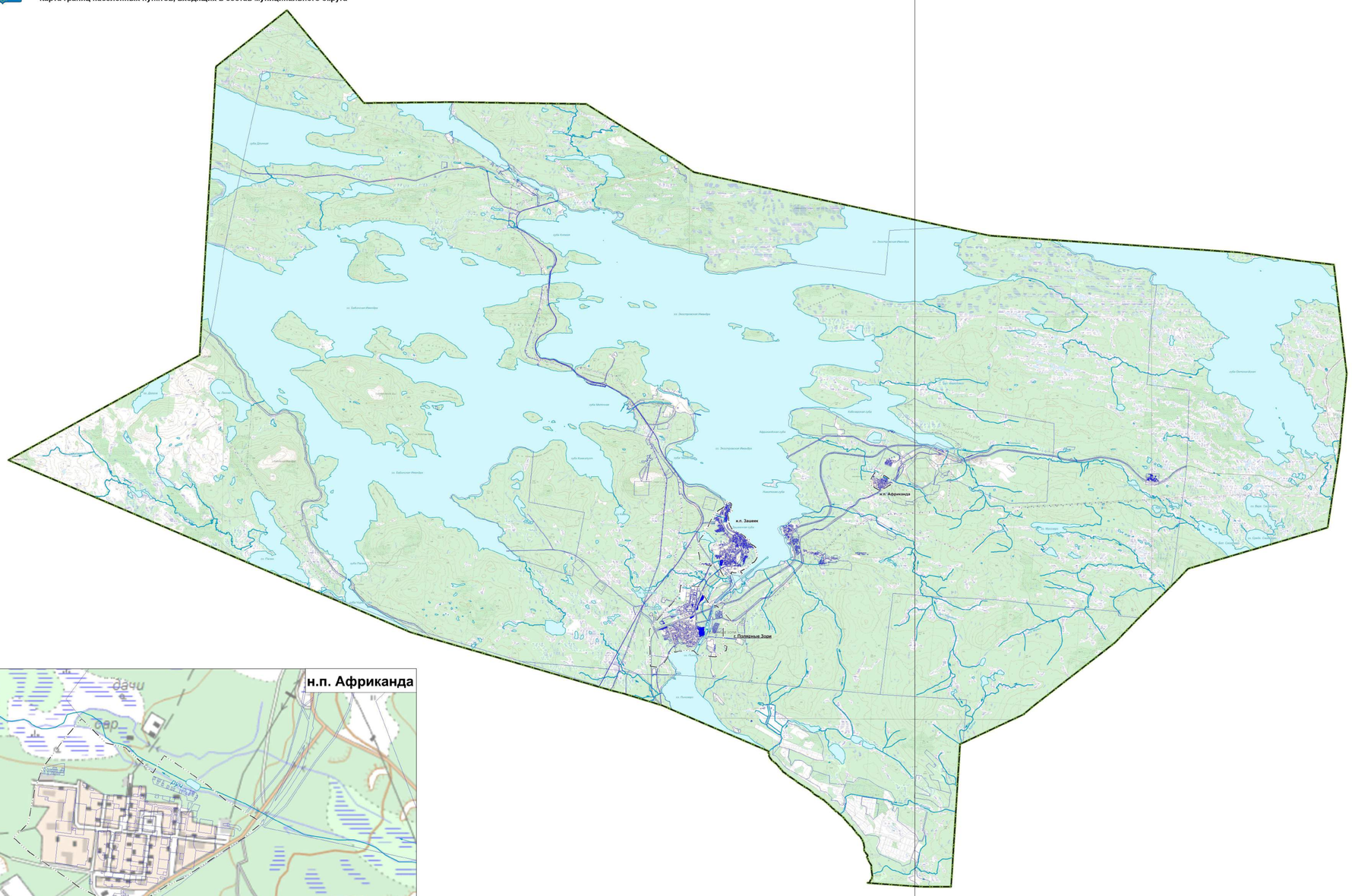


**УСЛОВНЫЕ ОБОЗНАЧЕНИЯ**

**Границы субъектов Российской Федерации, муниципальных образований, населенных пунктов**

**Границы единиц административно-территориального деления Российской Федерации**

*существующие*

Граница муниципального округа

Граница населенного пункта

**Населенные пункты**

**г. Полярные Зори** Административный центр муниципального округа

**н.п. Зашеек** Населенный пункт

**Данные государственного кадастрового учета**

Граница земельного участка, поставленного на кадастровый учет

**Природные объекты**

**Поверхностные водные объекты**

Водоток (река, ручей, канал)

Водоем (озеро, пруд, обводненный карьер, водохранилище)

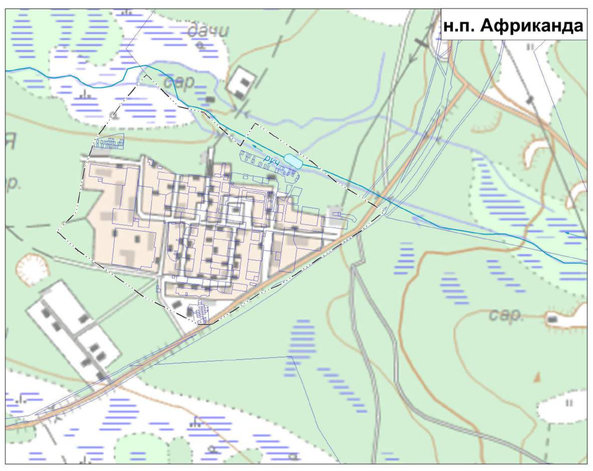

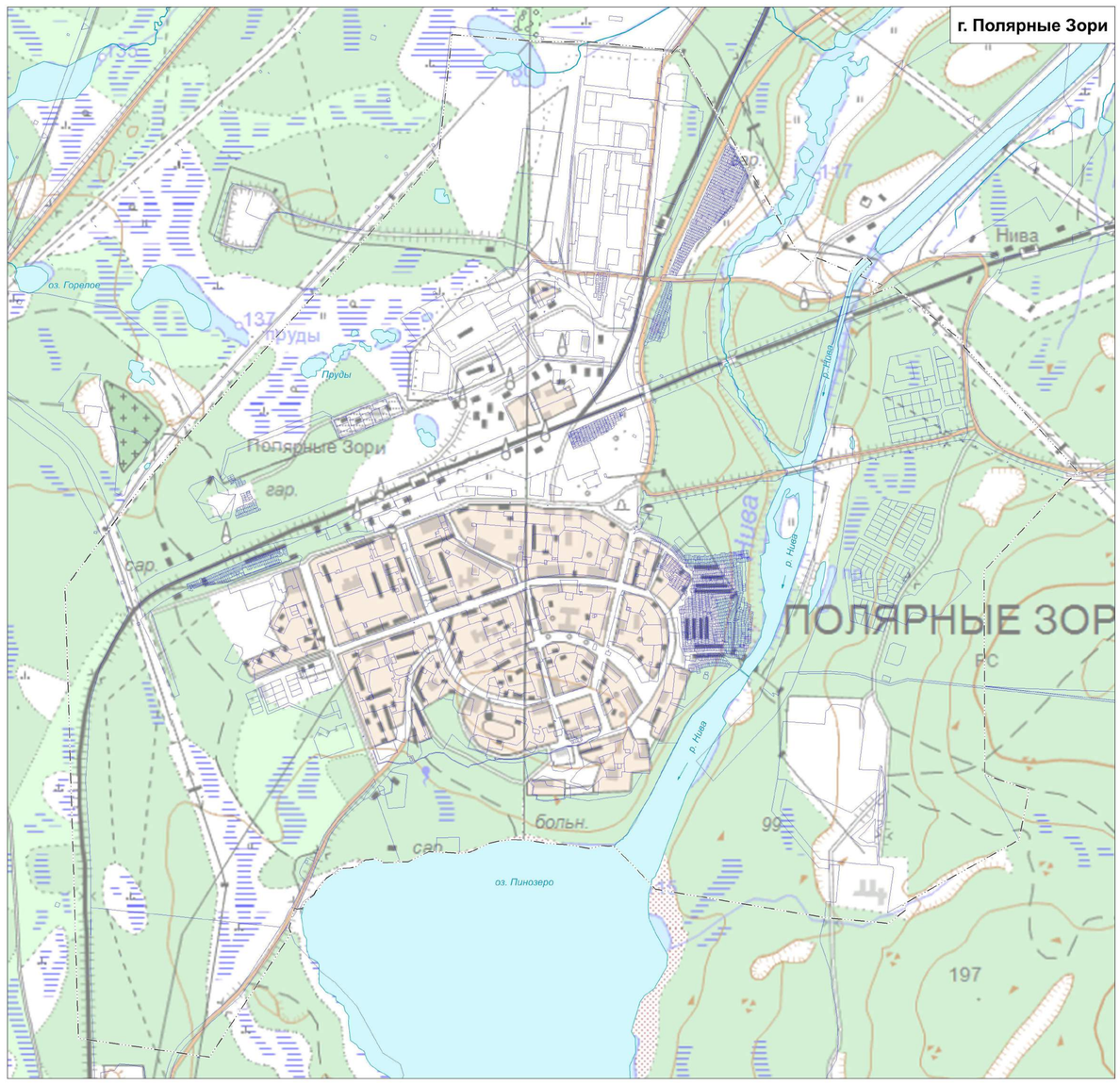


| | | | | | | | |
|---|---|---|---|---|---|---|---|
| | | | | | | Заказчик: Министерство градостроительства и благоустройства Мурманской области | |
| | | | | | | Генеральный план муниципального округа город Полярные Зори с подведомственной территорией | |
| Изм. | Кол.уч. | Лист | N док. | Подпись | Дата | | |
| Разработал | Карбонов А.А. | | | | 01.2024 | Карта границ населенных пунктов, входящих в состав муниципального округа | Стадия | Лист | Листов |
| Нач. отд. | Ивлева Н.В. | | | | 01.2024 | | | | |
| Гл.специ. | Ковалева Е.Ю. | | | | 01.2024 | | Р | | |
| Исполнил | Кузьмина Н.В. | | | | 01.2024 | | М 1:50000 | Заказ и город | |
| Гл.инж. | Ковалева Е.Ю. | | | | 01.2024 | | М 1:5000 | ООО "ГИПРОГОРСТРОЙ" | |

Лист 1
Лист 2

Карта границ населенных пунктов, входящих в состав муниципального округа
Линия совмещения Листа 1 с Листом 2

Лист 1
Лист 2

Карта границ населенных пунктов, входящих в состав муниципального округа
Линия совмещения Листа 2 с Листом 1

Лист 1
Лист 2

1:50000 1 см = 500 м
1:5000 1 см = 50 м
500 м 0 500 м

# ГЕНЕРАЛЬНЫЙ ПЛАН МУНИЦИПАЛЬНОГО ОКРУГА ГОРОД ПОЛЯРНЫЕ ЗОРИ С ПОДВЕДОМСТВЕННОЙ ТЕРРИТОРИЕЙ

**Карта функциональных зон муниципального округа**

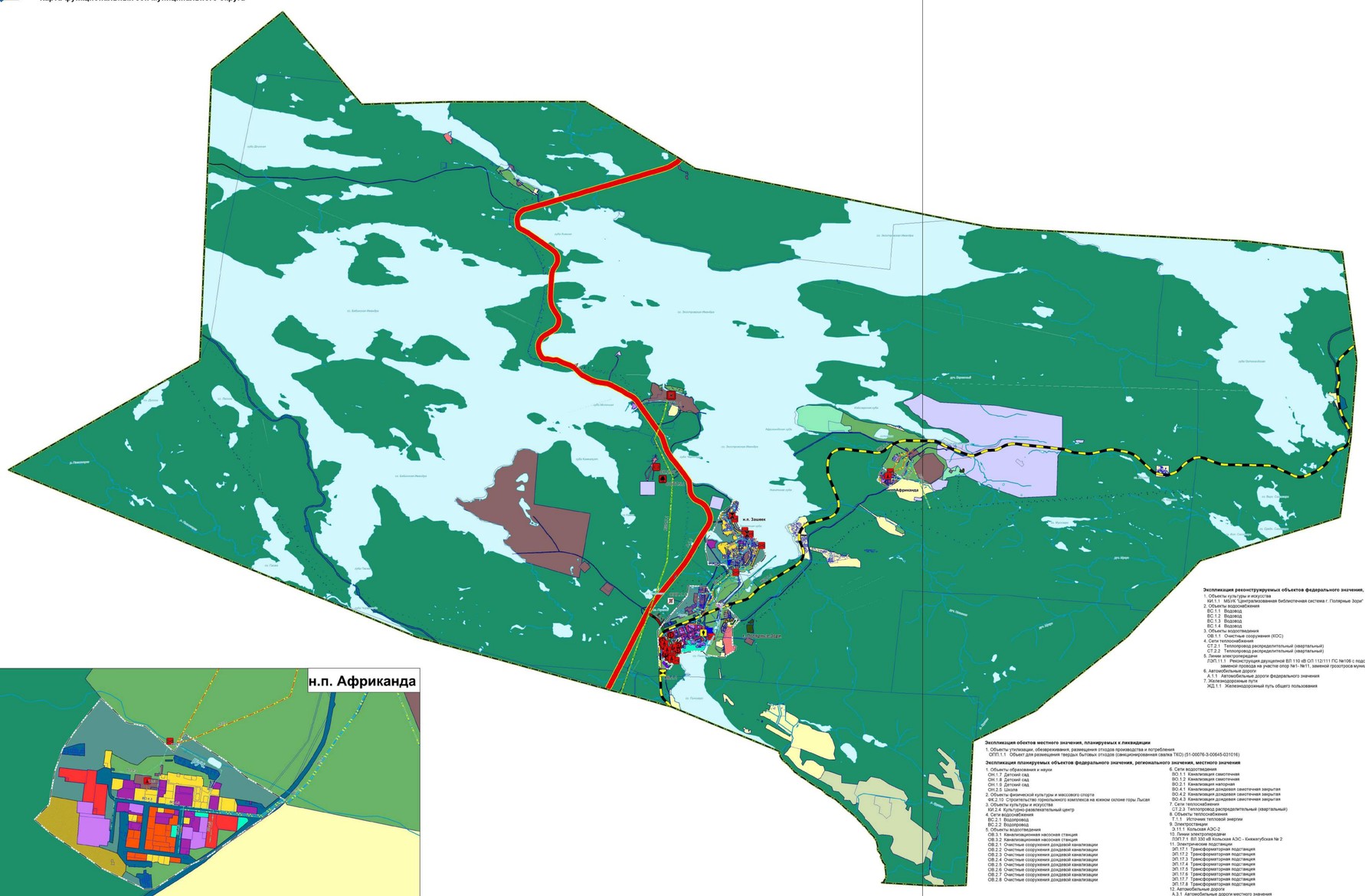

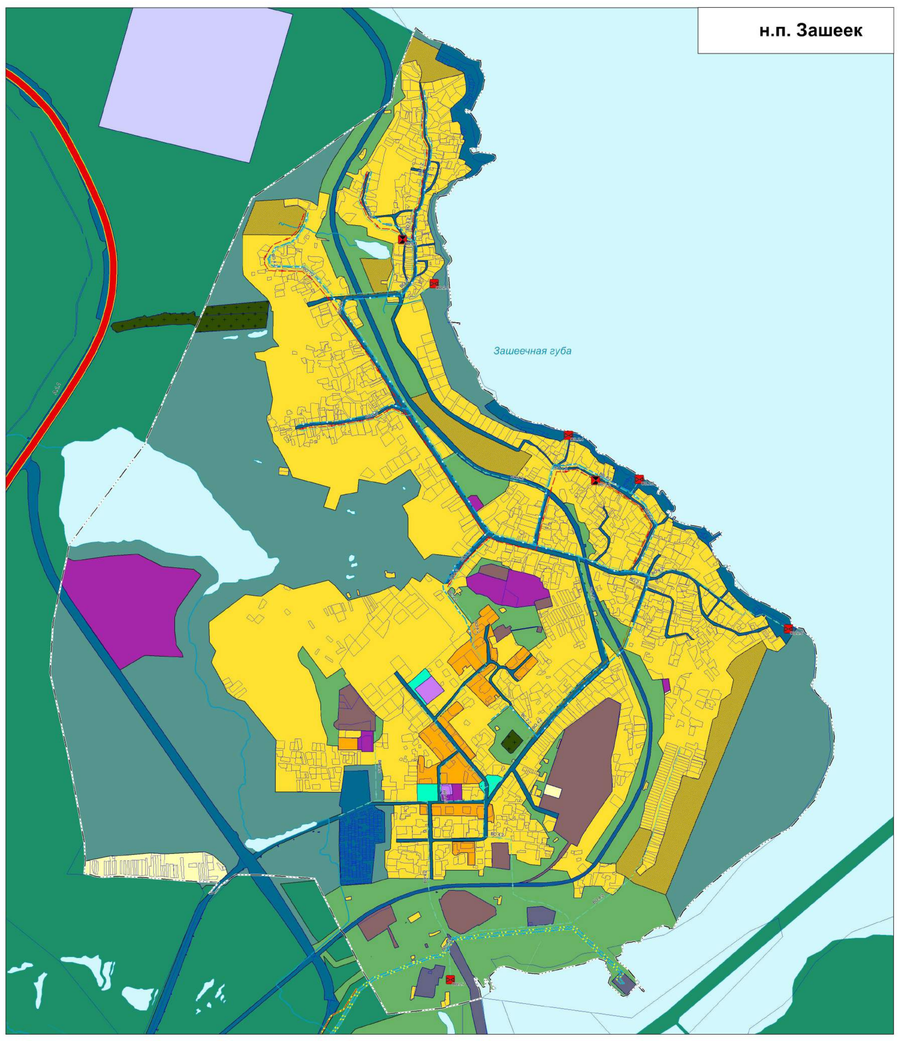


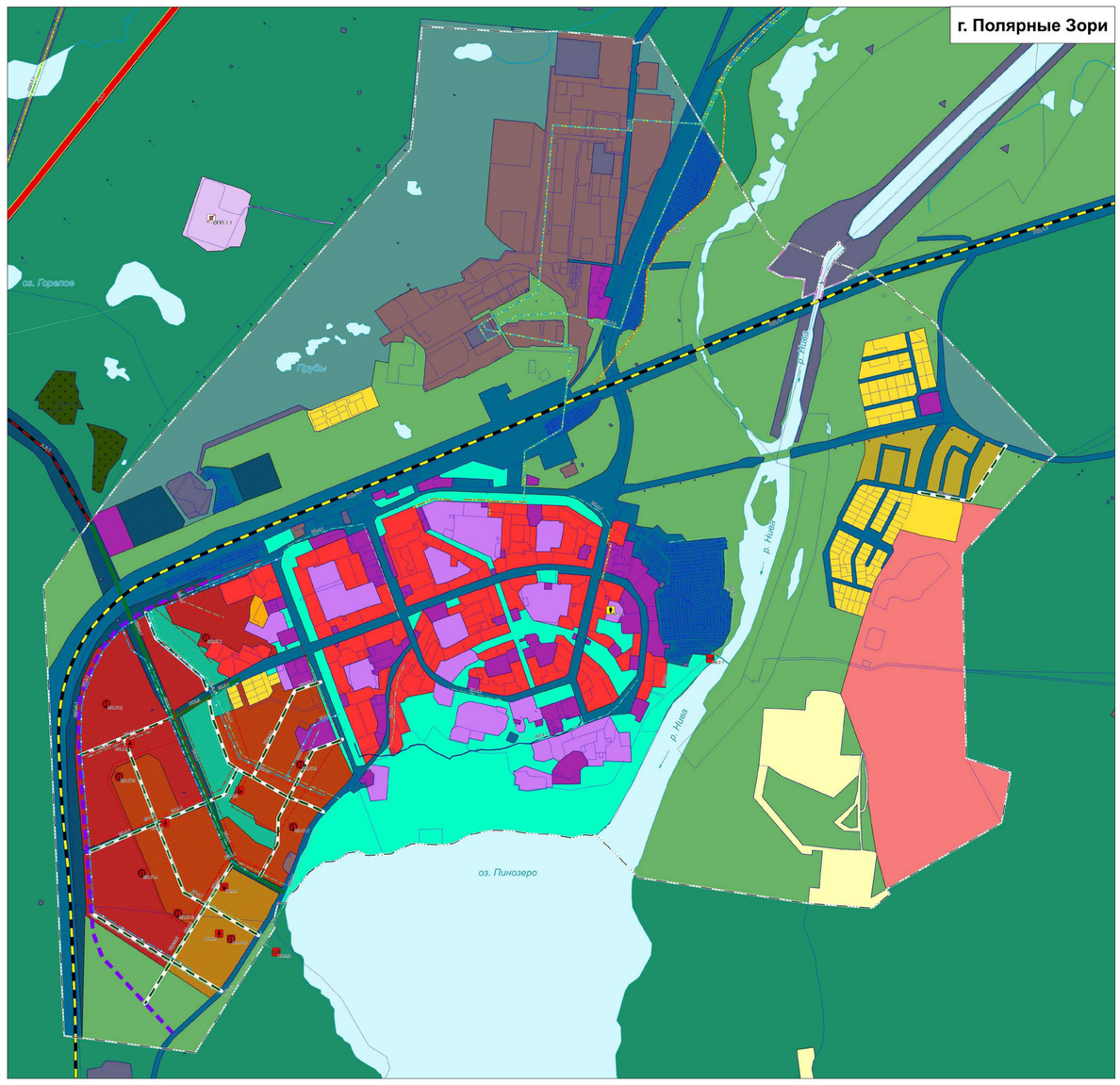


**Экспликация реконструируемых объектов федерального значения, регионального значения, местного значения**

1. Объекты культуры и искусства
   МК.1.1 МБУК "Централизованная библиотечная система г. Полярные Зори"
2. Объекты водоснабжения
   ВС.1.1 Водовод
   ВС.1.2 Водовод
   ВС.1.3 Водовод
   ВС.1.4 Водовод
3. Объекты водоотведения
   ОВ.1.1 Очистные сооружения (КОС)
4. Сети теплоснабжения
   СТ.2.1 Теплопровод распределительный (квартальный)
   СТ.2.2 Теплопровод распределительный (квартальный)
5. Линии электропередачи
   ЛЭП.1.1 Реконструкция двухцепной ВЛ 110 кВ СЛ 112/111 ПС №106 с подстановкой металлической опоры в пролете опор №5 - №6, замена провода на участке опор №1- №11, замена грозотроса муниципального округа г. Полярные Зори, н.п. Африканда
6. Автомобильные дороги
   А.1.1 Автомобильные дороги федерального значения
7. Железнодорожные пути
   Ж.Д.1.1 Железнодорожный путь общего пользования

**Экспликация обектов местного значения, планируемых к ликвидации**

1. Объекты утилизации, обезвреживания, размещения отходов производства и потребления
   ОУП.1.1 Объект для размещения твердых бытовых отходов (санкционированная свалка ТКО) (51-00076-3-00645-031016)

**Экспликация планируемых объектов федерального значения, регионального значения, местного значения**

1. Объекты образования и науки
   ОН.1.7 Детский сад
   ОН.1.8 Детский сад
   ОН.1.9 Детский сад
   ОН.2.5 Школа
2. Объекты физической культуры и массового спорта
   ФК.2.10 Строительство горнолыжного комплекса на южном склоне горы Лысая
3. Объекты культуры и искусства
   МК.2.4 Культурно-развлекательный центр
4. Сети водоснабжения
   ВС.2.1 Водопровод
   ВС.2.2 Водопровод
5. Объекты водоотведения
   ОВ.3.1 Канализационная насосная станция
   ОВ.3.2 Канализационная насосная станция
   ОВ.2.1 Очистные сооружения дождевой канализации
   ОВ.2.2 Очистные сооружения дождевой канализации
   ОВ.2.3 Очистные сооружения дождевой канализации
   ОВ.2.4 Очистные сооружения дождевой канализации
   ОВ.2.5 Очистные сооружения дождевой канализации
   ОВ.2.6 Очистные сооружения дождевой канализации
   ОВ.2.7 Очистные сооружения дождевой канализации
   ОВ.2.8 Очистные сооружения дождевой канализации
6. Сети водоотведения
   ВО.1.1 Канализация самотечная
   ВО.1.2 Канализация самотечная
   ВО.2.1 Канализация напорная
   ВО.4.1 Канализация дождевая самотечная закрытая
   ВО.4.2 Канализация дождевая самотечная закрытая
   ВО.4.3 Канализация дождевая самотечная закрытая
7. Сети теплоснабжения
   СТ.2.3 Теплопровод распределительный (квартальный)
8. Объекты теплоснабжения
   Т.1.1 Источник тепловой энергии
9. Электростанции
   Э.11.1 Кольская АЭС-2
10. Линии электропередачи
    ЛЭП.7.1 ВЛ 330 кВ Кольская АЭС - Княжегубская № 2
11. Электрические подстанции
    ЭП.17.1 Трансформаторная подстанция
    ЭП.17.2 Трансформаторная подстанция
    ЭП.17.3 Трансформаторная подстанция
    ЭП.17.4 Трансформаторная подстанция
    ЭП.17.5 Трансформаторная подстанция
    ЭП.17.6 Трансформаторная подстанция
    ЭП.17.7 Трансформаторная подстанция
    ЭП.17.8 Трансформаторная подстанция
12. Автомобильные дороги
    А.3.1 Автомобильные дороги местного значения
13. Улично-дорожная сеть городского населенного пункта
    УДСг.4.1 Магистральная улица общегородского значения регулируемого движения
    УДСг.5.1 Магистральная улица районного значения
    УДСг.6.1 Улицы и дороги местного значения
    УДСг.6.2 Улицы и дороги местного значения
14. Особо охраняемые природные территории
    ООПТ.5.1 Памятник природы регионального значения "Гора Лысая"

С

**УСЛОВНЫЕ ОБОЗНАЧЕНИЯ**

**Границы субъектов Российской Федерации, муниципальных образований, населенных пунктов**

**Границы единиц административно-территориального деления Российской Федерации**

планируемая
- Граница муниципального округа
- Граница населенного пункта

**Населенные пункты**

- **г. Полярные Зори** — Административный центр муниципального округа
- **н.п. Зашеек** — Населенный пункт

**Данные государственного кадастрового учета**

- Граница земельного участка, поставленного на кадастровый учет

**Природные объекты**

**Поверхностные водные объекты**

- Водоток (река, ручей, канал)
- Водоем (озеро, пруд, обводненный карьер, водохранилище)

**Функциональные зоны**

| существующие | проектные | |
|---|---|---|
| | | Зона застройки индивидуальными жильями домами |
| | | Зона застройки малоэтажными жильями домами (до 4 этажей, включая мансардный) |
| | | Зона застройки среднеэтажными жильями домами (от 5 до 8 этажей, включая мансардный) |
| | | Зона застройки многоэтажными жильями домами (9 этажей и более) |
| | | Многофункциональная общественно-деловая зона |
| | | Зона специализированной общественной застройки |
| | | Производственные зоны, зоны инженерной и транспортной инфраструктур |
| | | Зона инженерной инфраструктуры |
| | | Зона транспортной инфраструктуры |
| | | Зоны сельскохозяйственного использования |
| | | Зона сельскохозяйственных угодий |
| | | Зоны рекреационного назначения |
| | | Зона озелененных территорий общего пользования (парки, сады, скверы, бульвары, городские леса) |
| | | Зона отдыха |
| | | Зона лесов |
| | | Зона кладбищ |
| | | Зона складирования и захоронения отходов |
| | | Зона озелененных территорий специального назначения |
| | | Зона режимных территорий |
| | | Иные зоны |

**Значение объекта**

федеральное — региональное — местное

**Объекты транспортной инфраструктуры**

**Железнодорожные пути**

планируемые к реконструкции
- Железнодорожный путь общего пользования

**Автомобильные дороги**

планируемые к реконструкции
- Автомобильные дороги федерального значения
- Автомобильные дороги местного значения

**Улично-дорожная сеть городского населенного пункта**

планируемые к реконструкции
- Магистральная улица общегородского значения регулируемого движения
- Магистральная улица районного значения
- Улицы и дороги местного значения

**Объекты социальной инфраструктуры, отдыха и туризма, санаторно-курортного назначения**

**Объекты образования и науки**

планируемые к размещению
- Дошкольная образовательная организация
- Общеобразовательная организация

**Объекты культуры и искусства**

планируемые к размещению — планируемые к реконструкции
- Объект культурно-досугового (клубного) типа
- Объект культурно-просветительного назначения

**Объекты физической культуры и массового спорта**

планируемые к размещению
- Спортивное сооружение

**Предприятия промышленности, сельского и лесного хозяйства, объекты утилизации и переработки отходов производства и потребления**

**Объекты утилизации, обезвреживания, размещения отходов производства и потребления**

планируемые к ликвидации
- Объект размещения отходов

**Особо охраняемые природные территории**

**Особо охраняемые природные территории**

планируемые к размещению
- Памятник природы

**Объекты трубопроводного транспорта и инженерной инфраструктуры**

**Линии электропередачи (ЛЭП)**

планируемые к размещению
- Линии электропередачи 330 кВ
- Линии электропередачи 110 кВ

**Сети водоснабжения**

планируемые к размещению — планируемые к реконструкции
- Водовод
- Водопровод

**Сети водоотведения**

планируемые к размещению
- Канализация самотечная
- Канализация напорная
- Канализация дождевая самотечная закрытая

**Сети теплоснабжения**

планируемые к размещению — планируемые к реконструкции
- Теплопровод распределительный (квартальный)

**Электростанция**

планируемые к размещению
- Атомная электростанция (АЭС)

**Электрические подстанции**

планируемые к размещению
- Трансформаторная подстанция (ТП)

**Объекты водоснабжения**

планируемые к размещению — планируемые к реконструкции
- Очистные сооружения (КОС)
- Канализационная насосная станция (КНС)
- Очистные сооружения дождевой канализации

**Объекты теплоснабжения**

планируемые к размещению
- Источник тепловой энергии

Лист 1 — Лист 2
Карта функциональных зон
Линия совмещения Листа 1 с Листом 2
Карта функциональных зон муниципального округа
Лист 1 — Лист 2

100 м 0 500 м

| | | | | | | | |
|---|---|---|---|---|---|---|---|
| | | | | | | | Заказчик: Министерство градостроительства и благоустройства Мурманской области |
| | | | | | | | Генеральный план муниципального округа город Полярные Зори с подведомственной территорией |
| Изм. | Кол.уч. | Лист | N док. | Подпись | Дата | | |
| Разработал | Шаповалова Е.В. | | | | | Стадия | Лист | Листов |
| Нач. отд. ГО | Шаповалова Е.В. | | | | | Карта функциональных зон муниципального округа | ГП | 1 | 1 |
| Руководитель | Кузнецова Н.В. | | | | | | | | |
| | | | | | | М 1:50000 | Заказ и город |
| | | | | | | М 1:30000 | |

Приложение
к генеральному плану муниципального
образования муниципальный округ
город Полярные Зори
с подведомственной территорией
Мурманской области

# Сведения о границах населенных пунктов, входящих в состав муниципального образования муниципальный округ город Полярные Зори с подведомственной территорией Мурманской области

# ГРАФИЧЕСКОЕ ОПИСАНИЕ
## местоположения границ населенных пунктов, территориальных зон, особо охраняемых природных территорий, зон с особыми условиями использования территории

## г. Полярные Зори

(наименование объекта, местоположение границ которого описано (далее - объект))

## Раздел 1

## Сведения об объекте

| № п/п | Характеристики объекта | Описание характеристик |
|---|---|---|
| 1 | 2 | 3 |
| 1. | Местоположение объекта | Мурманская область, город Полярные Зори |
| 2. | Площадь объекта +/- величина погрешности определения площади (Р +/- Дельта Р) | 8712667 +/- 10331 м² |
| 3. | Иные характеристики объекта | - |

## Раздел 2

## Сведения о местоположении границ объекта

1. Система координат МСК-51, зона 1

2. Сведения о характерных точках границ объекта

| Обозначение характерных точек границ | Координаты, м | | Метод определения координат характерной точки | Средняя квадратическая погрешность положения характерной точки (Mt), м | Описание обозначения точки на местности (при наличии) |
|---|---|---|---|---|---|
| | X | Y | | | |
| 1 | 2 | 3 | 4 | 5 | 6 |
| 1 | 463531.50 | 1419239.98 | Картометрический метод | 1 | - |
| 2 | 463532.80 | 1419236.86 | Картометрический метод | 1 | - |
| 3 | 463530.98 | 1419221.13 | Картометрический метод | 1 | - |
| 4 | 463534.04 | 1419212.10 | Картометрический метод | 1 | - |
| 5 | 463460.22 | 1419192.80 | Картометрический метод | 1 | - |
| 6 | 463441.31 | 1419200.43 | Картометрический метод | 1 | - |
| 7 | 462976.04 | 1418904.35 | Картометрический метод | 1 | - |
| 8 | 463038.27 | 1418416.30 | Картометрический метод | 1 | - |
| 9 | 464711.61 | 1418340.73 | Картометрический метод | 1 | - |
| 10 | 464961.70 | 1418521.25 | Картометрический метод | 1 | - |
| 11 | 465116.78 | 1418637.72 | Картометрический метод | 1 | - |
| 12 | 466335.33 | 1419704.45 | Картометрический метод | 1 | - |
| 13 | 466791.02 | 1419746.44 | Картометрический метод | 1 | - |
| 14 | 466770.60 | 1420079.89 | Картометрический метод | 1 | - |
| 15 | 466772.99 | 1420251.13 | Картометрический метод | 1 | - |
| 16 | 466748.20 | 1420533.83 | Картометрический метод | 1 | - |
| 17 | 466727.04 | 1420533.09 | Картометрический метод | 1 | - |
| 18 | 466734.98 | 1420564.27 | Картометрический метод | 1 | - |
| 19 | 466761.50 | 1420586.55 | Картометрический метод | 1 | - |
| 20 | 466012.38 | 1421039.18 | Картометрический метод | 1 | - |
| 21 | 465963.93 | 1421096.54 | Картометрический метод | 1 | - |
| 22 | 465985.16 | 1421108.50 | Картометрический метод | 1 | - |

| 2. Сведения о характерных точках границ объекта | | | | | |
|---|---|---|---|---|---|
| **Обозначение характерных точек границ** | **Координаты, м** | | **Метод определения координат характерной точки** | **Средняя квадратическая погрешность положения характерной точки (Mt), м** | **Описание обозначения точки на местности (при наличии)** |
| | **X** | **Y** | | | |
| **1** | **2** | **3** | **4** | **5** | **6** |
| 23 | 465931.49 | 1421245.21 | Картометрический метод | 1 | - |
| 24 | 465936.27 | 1421247.25 | Картометрический метод | 1 | - |
| 25 | 465951.51 | 1421256.05 | Картометрический метод | 1 | - |
| 26 | 465961.28 | 1421264.07 | Картометрический метод | 1 | - |
| 27 | 465982.41 | 1421284.95 | Картометрический метод | 1 | - |
| 28 | 465990.98 | 1421297.00 | Картометрический метод | 1 | - |
| 29 | 465987.46 | 1421300.45 | Картометрический метод | 1 | - |
| 30 | 465976.30 | 1421290.91 | Картометрический метод | 1 | - |
| 31 | 465975.51 | 1421291.07 | Картометрический метод | 1 | - |
| 32 | 465975.49 | 1421291.90 | Картометрический метод | 1 | - |
| 33 | 465985.58 | 1421302.23 | Картометрический метод | 1 | - |
| 34 | 465977.25 | 1421310.50 | Картометрический метод | 1 | - |
| 35 | 465966.54 | 1421321.21 | Картометрический метод | 1 | - |
| 36 | 465954.78 | 1421312.22 | Картометрический метод | 1 | - |
| 37 | 465934.77 | 1421292.63 | Картометрический метод | 1 | - |
| 38 | 465916.68 | 1421276.87 | Картометрический метод | 1 | - |
| 39 | 465885.77 | 1421361.65 | Картометрический метод | 1 | - |
| 40 | 465858.65 | 1421328.84 | Картометрический метод | 1 | - |
| 41 | 465846.62 | 1421317.23 | Картометрический метод | 1 | - |
| 42 | 465880.11 | 1421402.36 | Картометрический метод | 1 | - |
| 43 | 465857.22 | 1421429.88 | Картометрический метод | 1 | - |
| 44 | 465836.84 | 1421463.73 | Картометрический метод | 1 | - |
| 45 | 465681.86 | 1421660.77 | Картометрический метод | 1 | - |
| 46 | 465658.66 | 1421669.31 | Картометрический метод | 1 | - |
| 47 | 465650.24 | 1421679.03 | Картометрический метод | 1 | - |

| 2. Сведения о характерных точках границ объекта | | | | | |
|---|---|---|---|---|---|
| **Обозначение характерных точек границ** | **Координаты, м** | | **Метод определения координат характерной точки** | **Средняя квадратическая погрешность положения характерной точки (Mt), м** | **Описание обозначения точки на местности (при наличии)** |
| | **X** | **Y** | | | |
| **1** | **2** | **3** | **4** | **5** | **6** |
| 48 | 465198.15 | 1422103.62 | Картометрический метод | 1 | - |
| 49 | 465174.10 | 1422068.46 | Картометрический метод | 1 | - |
| 50 | 464828.63 | 1421755.28 | Картометрический метод | 1 | - |
| 51 | 464399.89 | 1421763.17 | Картометрический метод | 1 | - |
| 52 | 464398.69 | 1421763.22 | Картометрический метод | 1 | - |
| 53 | 464391.29 | 1421763.57 | Картометрический метод | 1 | - |
| 54 | 464070.77 | 1421769.32 | Картометрический метод | 1 | - |
| 55 | 464016.83 | 1421934.38 | Картометрический метод | 1 | - |
| 56 | 463830.38 | 1421900.68 | Картометрический метод | 1 | - |
| 57 | 463583.05 | 1421472.47 | Картометрический метод | 1 | - |
| 58 | 463570.95 | 1421481.18 | Картометрический метод | 1 | - |
| 59 | 463565.86 | 1421486.30 | Картометрический метод | 1 | - |
| 60 | 463541.82 | 1421457.03 | Картометрический метод | 1 | - |
| 61 | 463513.36 | 1421420.08 | Картометрический метод | 1 | - |
| 62 | 463530.41 | 1421182.69 | Картометрический метод | 1 | - |
| 63 | 463626.04 | 1420551.94 | Картометрический метод | 1 | - |
| 64 | 463709.37 | 1420471.72 | Картометрический метод | 1 | - |
| 65 | 463781.03 | 1420397.71 | Картометрический метод | 1 | - |
| 66 | 463784.32 | 1420385.61 | Картометрический метод | 1 | - |
| 67 | 463782.73 | 1420374.00 | Картометрический метод | 1 | - |
| 68 | 463785.08 | 1420351.38 | Картометрический метод | 1 | - |
| 69 | 463773.70 | 1420305.32 | Картометрический метод | 1 | - |
| 70 | 463784.27 | 1420240.30 | Картометрический метод | 1 | - |
| 71 | 463786.79 | 1420216.50 | Картометрический метод | 1 | - |
| 72 | 463790.30 | 1420146.08 | Картометрический метод | 1 | - |
| | | | | | |

| 2. Сведения о характерных точках границ объекта | | | | | |
|---|---|---|---|---|---|
| **Обозначение характерных точек границ** | **Координаты, м** | | **Метод определения координат характерной точки** | **Средняя квадратическая погрешность положения характерной точки (Mt), м** | **Описание обозначения точки на местности (при наличии)** |
| | **X** | **Y** | | | |
| **1** | **2** | **3** | **4** | **5** | **6** |
| 73 | 463800.89 | 1420073.27 | Картометрический метод | 1 | - |
| 74 | 463801.89 | 1420015.49 | Картометрический метод | 1 | - |
| 75 | 463794.94 | 1419964.08 | Картометрический метод | 1 | - |
| 76 | 463786.88 | 1419930.52 | Картометрический метод | 1 | - |
| 77 | 463779.05 | 1419914.91 | Картометрический метод | 1 | - |
| 78 | 463764.81 | 1419887.21 | Картометрический метод | 1 | - |
| 79 | 463752.98 | 1419861.09 | Картометрический метод | 1 | - |
| 80 | 463748.08 | 1419824.76 | Картометрический метод | 1 | - |
| 81 | 463750.50 | 1419770.16 | Картометрический метод | 1 | - |
| 82 | 463747.53 | 1419761.43 | Картометрический метод | 1 | - |
| 83 | 463750.99 | 1419753.62 | Картометрический метод | 1 | - |
| 84 | 463752.32 | 1419708.24 | Картометрический метод | 1 | - |
| 85 | 463713.90 | 1419630.92 | Картометрический метод | 1 | - |
| 86 | 463712.98 | 1419600.84 | Картометрический метод | 1 | - |
| 87 | 463709.05 | 1419597.82 | Картометрический метод | 1 | - |
| 88 | 463718.72 | 1419591.48 | Картометрический метод | 1 | - |
| 89 | 463710.23 | 1419587.15 | Картометрический метод | 1 | - |
| 90 | 463708.75 | 1419535.69 | Картометрический метод | 1 | - |
| 91 | 463718.58 | 1419529.03 | Картометрический метод | 1 | - |
| 92 | 463718.02 | 1419516.79 | Картометрический метод | 1 | - |
| 93 | 463726.13 | 1419511.71 | Картометрический метод | 1 | - |
| 94 | 463720.72 | 1419499.98 | Картометрический метод | 1 | - |
| 95 | 463718.16 | 1419471.76 | Картометрический метод | 1 | - |
| 96 | 463693.81 | 1419441.65 | Картометрический метод | 1 | - |
| 97 | 463686.55 | 1419413.61 | Картометрический метод | 1 | - |

2. Сведения о характерных точках границ объекта

| Обозначение характерных точек границ | Координаты, м | | Метод определения координат характерной точки | Средняя квадратическая погрешность положения характерной точки (Mt), м | Описание обозначения точки на местности (при наличии) |
|---|---|---|---|---|---|
| | X | Y | | | |
| 1 | 2 | 3 | 4 | 5 | 6 |
| 98 | 463685.61 | 1419391.49 | Картометрический метод | 1 | - |
| 99 | 463682.39 | 1419379.28 | Картометрический метод | 1 | - |
| 100 | 463664.85 | 1419361.36 | Картометрический метод | 1 | - |
| 101 | 463661.63 | 1419348.83 | Картометрический метод | 1 | - |
| 102 | 463648.48 | 1419329.62 | Картометрический метод | 1 | - |
| 103 | 463624.82 | 1419310.65 | Картометрический метод | 1 | - |
| 104 | 463607.99 | 1419302.29 | Картометрический метод | 1 | - |
| 105 | 463602.44 | 1419292.29 | Картометрический метод | 1 | - |
| 106 | 463586.07 | 1419283.77 | Картометрический метод | 1 | - |
| 107 | 463556.04 | 1419250.41 | Картометрический метод | 1 | - |
| 1 | 463531.50 | 1419239.98 | Картометрический метод | 1 | - |

3. Сведения о характерных точках части (частей) границы объекта

| Обозначение характерных точек части границы | Координаты, м | | Метод определения координат характерной точки | Средняя квадратическая погрешность положения характерной точки (Mt), м | Описание обозначения точки на местности (при наличии) |
|---|---|---|---|---|---|
| | X | Y | | | |
| 1 | 2 | 3 | 4 | 5 | 6 |
| - | - | - | - | - | - |

## Раздел 3

## Сведения о местоположении измененных (уточненных) границ объекта

1. Система координат -

2. Сведения о характерных точках границ объекта

| Обозначение характерных точек границ | Существующие координаты, м | | Измененные (уточненные) координаты, м | | Метод определения координат характерной точки | Средняя квадратическая погрешность положения характерной точки (Mt), м | Описание обозначения точки на местности (при наличии) |
|---|---|---|---|---|---|---|---|
| | X | Y | X | Y | | | |
| 1 | 2 | 3 | 4 | 5 | 6 | 7 | 8 |
| - | - | - | - | - | - | - | |

3. Сведения о характерных точках части (частей) границы объекта

| Обозначение характерных точек части границы | Существующие координаты, м | | Измененные (уточненные) координаты, м | | Метод определения координат характерной точки | Средняя квадратическая погрешность положения характерной точки (Mt), м | Описание обозначения точки на местности (при наличии) |
|---|---|---|---|---|---|---|---|
| | X | Y | X | Y | | | |
| 1 | 2 | 3 | 4 | 5 | 6 | 7 | 8 |
| - | - | - | - | - | - | - | |

# ТЕКСТОВОЕ ОПИСАНИЕ
## местоположения границ населенных пунктов, территориальных зон

| Прохождение границы | | Описание прохождения границы |
|---|---|---|
| от точки | до точки | |
| 1 | 2 | 3 |
| - | - | - |

# ГРАФИЧЕСКОЕ ОПИСАНИЕ
## местоположения границ населенных пунктов, территориальных зон, особо охраняемых природных территорий, зон с особыми условиями использования территории

## н. п. Зашеек

(наименование объекта, местоположение границ которого описано (далее - объект))

## Раздел 1

## Сведения об объекте

| № п/п | Характеристики объекта | Описание характеристик |
|---|---|---|
| 1 | 2 | 3 |
| 1. | Местоположение объекта | Мурманская область, город Полярные Зори, населенный пункт Зашеек |
| 2. | Площадь объекта +/- величина погрешности определения площади (Р +/- Дельта Р) | 5135220 +/- 7931 м² |
| 3. | Иные характеристики объекта | - |

## Раздел 2

## Сведения о местоположении границ объекта

1. Система координат МСК-51, зона 1

2. Сведения о характерных точках границ объекта

| Обозначение характерных точек границ | Координаты, м | | Метод определения координат характерной точки | Средняя квадратическая погрешность положения характерной точки (Mt), м | Описание обозначения точки на местности (при наличии) |
|---|---|---|---|---|---|
| | X | Y | | | |
| 1 | 2 | 3 | 4 | 5 | 6 |
| 1 | 469693.84 | 1421935.78 | Картометрический метод | 1 | - |
| 2 | 469691.67 | 1421966.22 | Картометрический метод | 1 | - |
| 3 | 469685.79 | 1421965.81 | Картометрический метод | 1 | - |
| 4 | 469686.47 | 1421957.18 | Картометрический метод | 1 | - |
| 5 | 469690.54 | 1421957.46 | Картометрический метод | 1 | - |
| 6 | 469692.00 | 1421936.72 | Картометрический метод | 1 | - |
| 7 | 469659.01 | 1421953.48 | Картометрический метод | 1 | - |
| 8 | 469625.63 | 1421966.57 | Картометрический метод | 1 | - |
| 9 | 469603.60 | 1421982.06 | Картометрический метод | 1 | - |
| 10 | 469579.17 | 1421986.19 | Картометрический метод | 1 | - |
| 11 | 469538.15 | 1422016.78 | Картометрический метод | 1 | - |
| 12 | 469517.66 | 1422034.50 | Картометрический метод | 1 | - |
| 13 | 469501.05 | 1422028.96 | Картометрический метод | 1 | - |
| 14 | 469461.74 | 1422045.03 | Картометрический метод | 1 | - |
| 15 | 469442.37 | 1422077.71 | Картометрический метод | 1 | - |
| 16 | 469403.06 | 1422108.73 | Картометрический метод | 1 | - |
| 17 | 469393.09 | 1422131.44 | Картометрический метод | 1 | - |
| 18 | 469377.04 | 1422142.52 | Картометрический метод | 1 | - |
| 19 | 469351.57 | 1422189.61 | Картометрический метод | 1 | - |
| 20 | 469341.05 | 1422227.83 | Картометрический метод | 1 | - |
| 21 | 469338.28 | 1422254.42 | Картометрический метод | 1 | - |
| 22 | 469322.78 | 1422290.43 | Картометрический метод | 1 | - |

2. Сведения о характерных точках границ объекта

| Обозначение характерных точек границ | Координаты, м | | Метод определения координат характерной точки | Средняя квадратическая погрешность положения характерной точки (Mt), м | Описание обозначения точки на местности (при наличии) |
|---|---|---|---|---|---|
| | X | Y | | | |
| 1 | 2 | 3 | 4 | 5 | 6 |
| 23 | 469311.94 | 1422346.87 | Картометрический метод | 1 | - |
| 24 | 469306.32 | 1422374.25 | Картометрический метод | 1 | - |
| 25 | 469301.19 | 1422388.67 | Картометрический метод | 1 | - |
| 26 | 469278.79 | 1422420.10 | Картометрический метод | 1 | - |
| 27 | 469256.43 | 1422444.67 | Картометрический метод | 1 | - |
| 28 | 469247.05 | 1422443.84 | Картометрический метод | 1 | - |
| 29 | 469236.01 | 1422451.29 | Картометрический метод | 1 | - |
| 30 | 469228.01 | 1422479.73 | Картометрический метод | 1 | - |
| 31 | 469195.45 | 1422522.25 | Картометрический метод | 1 | - |
| 32 | 469188.27 | 1422544.34 | Картометрический метод | 1 | - |
| 33 | 469113.76 | 1422666.41 | Картометрический метод | 1 | - |
| 34 | 469107.20 | 1422665.04 | Картометрический метод | 1 | - |
| 35 | 469102.41 | 1422660.66 | Картометрический метод | 1 | - |
| 36 | 469093.25 | 1422658.47 | Картометрический метод | 1 | - |
| 37 | 469090.92 | 1422666.96 | Картометрический метод | 1 | - |
| 38 | 469099.13 | 1422668.46 | Картометрический метод | 1 | - |
| 39 | 469103.23 | 1422671.20 | Картометрический метод | 1 | - |
| 40 | 469104.87 | 1422676.26 | Картометрический метод | 1 | - |
| 41 | 469055.01 | 1422715.24 | Картометрический метод | 1 | - |
| 42 | 469049.04 | 1422720.99 | Картометрический метод | 1 | - |
| 43 | 469036.57 | 1422720.23 | Картометрический метод | 1 | - |
| 44 | 469030.28 | 1422714.80 | Картометрический метод | 1 | - |
| 45 | 469028.66 | 1422707.32 | Картометрический метод | 1 | - |
| 46 | 469033.75 | 1422696.03 | Картометрический метод | 1 | - |
| 47 | 469028.77 | 1422691.69 | Картометрический метод | 1 | - |

2. Сведения о характерных точках границ объекта

| Обозначение характерных точек границ | Координаты, м | | Метод определения координат характерной точки | Средняя квадратическая погрешность положения характерной точки (Mt), м | Описание обозначения точки на местности (при наличии) |
|---|---|---|---|---|---|
| | X | Y | | | |
| 1 | 2 | 3 | 4 | 5 | 6 |
| 48 | 469021.50 | 1422701.68 | Картометрический метод | 1 | - |
| 49 | 469014.23 | 1422700.81 | Картометрический метод | 1 | - |
| 50 | 469011.63 | 1422706.23 | Картометрический метод | 1 | - |
| 51 | 469009.35 | 1422714.37 | Картометрический метод | 1 | - |
| 52 | 469013.26 | 1422717.52 | Картометрический метод | 1 | - |
| 53 | 469010.40 | 1422722.14 | Картометрический метод | 1 | - |
| 54 | 469000.21 | 1422717.41 | Картометрический метод | 1 | - |
| 55 | 468986.30 | 1422752.47 | Картометрический метод | 1 | - |
| 56 | 468978.84 | 1422792.00 | Картометрический метод | 1 | - |
| 57 | 468975.11 | 1422812.64 | Картометрический метод | 1 | - |
| 58 | 468980.33 | 1422820.09 | Картометрический метод | 1 | - |
| 59 | 468975.36 | 1422829.29 | Картометрический метод | 1 | - |
| 60 | 468964.92 | 1422834.27 | Картометрический метод | 1 | - |
| 61 | 468960.70 | 1422843.47 | Картометрический метод | 1 | - |
| 62 | 468946.25 | 1422852.83 | Картометрический метод | 1 | - |
| 63 | 468949.79 | 1422859.13 | Картометрический метод | 1 | - |
| 64 | 468961.24 | 1422879.52 | Картометрический метод | 1 | - |
| 65 | 468948.95 | 1422886.63 | Картометрический метод | 1 | - |
| 66 | 468940.19 | 1422874.07 | Картометрический метод | 1 | - |
| 67 | 468918.89 | 1422843.49 | Картометрический метод | 1 | - |
| 68 | 468895.84 | 1422853.16 | Картометрический метод | 1 | - |
| 69 | 468887.15 | 1422853.16 | Картометрический метод | 1 | - |
| 70 | 468854.15 | 1422877.21 | Картометрический метод | 1 | - |
| 71 | 468839.66 | 1422886.21 | Картометрический метод | 1 | - |
| 72 | 468837.66 | 1422897.96 | Картометрический метод | 1 | - |

2. Сведения о характерных точках границ объекта

| Обозначение характерных точек границ | Координаты, м | | Метод определения координат характерной точки | Средняя квадратическая погрешность положения характерной точки (Mt), м | Описание обозначения точки на местности (при наличии) |
|---|---|---|---|---|---|
| | X | Y | | | |
| 1 | 2 | 3 | 4 | 5 | 6 |
| 73 | 468844.41 | 1422907.96 | Картометрический метод | 1 | - |
| 74 | 468839.66 | 1422912.71 | Картометрический метод | 1 | - |
| 75 | 468829.91 | 1422902.21 | Картометрический метод | 1 | - |
| 76 | 468820.42 | 1422909.71 | Картометрический метод | 1 | - |
| 77 | 468817.17 | 1422919.71 | Картометрический метод | 1 | - |
| 78 | 468792.93 | 1422931.46 | Картометрический метод | 1 | - |
| 79 | 468771.19 | 1422931.71 | Картометрический метод | 1 | - |
| 80 | 468734.80 | 1422980.80 | Картометрический метод | 1 | - |
| 81 | 468687.87 | 1423074.23 | Картометрический метод | 1 | - |
| 82 | 468667.47 | 1423110.58 | Картометрический метод | 1 | - |
| 83 | 468658.86 | 1423123.66 | Картометрический метод | 1 | - |
| 84 | 468635.91 | 1423129.40 | Картометрический метод | 1 | - |
| 85 | 468623.48 | 1423147.58 | Картометрический метод | 1 | - |
| 86 | 468619.02 | 1423170.22 | Картометрический метод | 1 | - |
| 87 | 468605.00 | 1423177.56 | Картометрический метод | 1 | - |
| 88 | 468587.11 | 1423201.36 | Картометрический метод | 1 | - |
| 89 | 468551.47 | 1423213.25 | Картометрический метод | 1 | - |
| 90 | 468519.07 | 1423217.57 | Картометрический метод | 1 | - |
| 91 | 468450.08 | 1423211.96 | Картометрический метод | 1 | - |
| 92 | 468422.84 | 1423196.91 | Картометрический метод | 1 | - |
| 93 | 468391.94 | 1423216.43 | Картометрический метод | 1 | - |
| 94 | 468346.81 | 1423261.99 | Картометрический метод | 1 | - |
| 95 | 468242.54 | 1423278.30 | Картометрический метод | 1 | - |
| 96 | 468202.64 | 1423277.65 | Картометрический метод | 1 | - |
| 97 | 468168.62 | 1423275.03 | Картометрический метод | 1 | - |

2. Сведения о характерных точках границ объекта

| Обозначение характерных точек границ | Координаты, м | | Метод определения координат характерной точки | Средняя квадратическая погрешность положения характерной точки (Mt), м | Описание обозначения точки на местности (при наличии) |
|---|---|---|---|---|---|
| | X | Y | | | |
| 1 | 2 | 3 | 4 | 5 | 6 |
| 98 | 468019.26 | 1423209.84 | Картометрический метод | 1 | - |
| 99 | 467920.88 | 1423123.94 | Картометрический метод | 1 | - |
| 100 | 467871.14 | 1423034.99 | Картометрический метод | 1 | - |
| 101 | 467802.61 | 1422940.64 | Картометрический метод | 1 | - |
| 102 | 467748.73 | 1422874.42 | Картометрический метод | 1 | - |
| 103 | 467691.33 | 1422807.62 | Картометрический метод | 1 | - |
| 104 | 467627.49 | 1422746.67 | Картометрический метод | 1 | - |
| 105 | 467569.66 | 1422714.56 | Картометрический метод | 1 | - |
| 106 | 467567.57 | 1422699.32 | Картометрический метод | 1 | - |
| 107 | 467573.54 | 1422699.02 | Картометрический метод | 1 | - |
| 108 | 467579.22 | 1422675.42 | Картометрический метод | 1 | - |
| 109 | 467568.17 | 1422667.66 | Картометрический метод | 1 | - |
| 110 | 467572.35 | 1422661.09 | Картометрический метод | 1 | - |
| 111 | 467564.46 | 1422643.48 | Картометрический метод | 1 | - |
| 112 | 467537.57 | 1422607.10 | Картометрический метод | 1 | - |
| 113 | 467518.26 | 1422598.77 | Картометрический метод | 1 | - |
| 114 | 467519.15 | 1422587.77 | Картометрический метод | 1 | - |
| 115 | 467523.58 | 1422576.80 | Картометрический метод | 1 | - |
| 116 | 467520.21 | 1422566.26 | Картометрический метод | 1 | - |
| 117 | 467520.42 | 1422553.18 | Картометрический метод | 1 | - |
| 118 | 467511.99 | 1422541.80 | Картометрический метод | 1 | - |
| 119 | 467506.29 | 1422533.99 | Картометрический метод | 1 | - |
| 120 | 467489.64 | 1422538.63 | Картометрический метод | 1 | - |
| 121 | 467479.31 | 1422532.09 | Картометрический метод | 1 | - |
| 122 | 467471.09 | 1422520.50 | Картометрический метод | 1 | - |

2. Сведения о характерных точках границ объекта

| Обозначение характерных точек границ | Координаты, м | | Метод определения координат характерной точки | Средняя квадратическая погрешность положения характерной точки (Mt), м | Описание обозначения точки на местности (при наличии) |
|---|---|---|---|---|---|
| | X | Y | | | |
| 1 | 2 | 3 | 4 | 5 | 6 |
| 123 | 467469.83 | 1422512.27 | Картометрический метод | 1 | - |
| 124 | 467463.50 | 1422513.11 | Картометрический метод | 1 | - |
| 125 | 467458.63 | 1422516.84 | Картометрический метод | 1 | - |
| 126 | 467447.37 | 1422528.86 | Картометрический метод | 1 | - |
| 127 | 467434.79 | 1422544.40 | Картометрический метод | 1 | - |
| 128 | 467424.41 | 1422555.20 | Картометрический метод | 1 | - |
| 129 | 467411.35 | 1422566.83 | Картометрический метод | 1 | - |
| 130 | 467400.10 | 1422576.09 | Картометрический метод | 1 | - |
| 131 | 467389.68 | 1422583.37 | Картометрический метод | 1 | - |
| 132 | 467386.73 | 1422584.54 | Картометрический метод | 1 | - |
| 133 | 467379.27 | 1422586.16 | Картометрический метод | 1 | - |
| 134 | 467367.34 | 1422596.90 | Картометрический метод | 1 | - |
| 135 | 467350.23 | 1422613.09 | Картометрический метод | 1 | - |
| 136 | 467346.85 | 1422610.18 | Картометрический метод | 1 | - |
| 137 | 467351.41 | 1422605.37 | Картометрический метод | 1 | - |
| 138 | 467370.34 | 1422586.86 | Картометрический метод | 1 | - |
| 139 | 467335.54 | 1422554.37 | Картометрический метод | 1 | - |
| 140 | 467334.29 | 1422549.02 | Картометрический метод | 1 | - |
| 141 | 467331.13 | 1422538.71 | Картометрический метод | 1 | - |
| 142 | 467333.87 | 1422532.09 | Картометрический метод | 1 | - |
| 143 | 467357.29 | 1422505.93 | Картометрический метод | 1 | - |
| 144 | 467376.93 | 1422485.89 | Картометрический метод | 1 | - |
| 145 | 467388.10 | 1422488.20 | Картометрический метод | 1 | - |
| 146 | 467401.96 | 1422493.98 | Картометрический метод | 1 | - |
| 147 | 467410.05 | 1422491.67 | Картометрический метод | 1 | - |

2. Сведения о характерных точках границ объекта

| Обозначение характерных точек границ | Координаты, м | | Метод определения координат характерной точки | Средняя квадратическая погрешность положения характерной точки (Mt), м | Описание обозначения точки на местности (при наличии) |
|---|---|---|---|---|---|
| | X | Y | | | |
| 1 | 2 | 3 | 4 | 5 | 6 |
| 148 | 467427.77 | 1422478.96 | Картометрический метод | 1 | - |
| 149 | 467440.48 | 1422477.41 | Картометрический метод | 1 | - |
| 150 | 467451.64 | 1422478.96 | Картометрический метод | 1 | - |
| 151 | 467458.15 | 1422467.56 | Картометрический метод | 1 | - |
| 152 | 467463.44 | 1422449.49 | Картометрический метод | 1 | - |
| 153 | 467458.27 | 1422428.94 | Картометрический метод | 1 | - |
| 154 | 467445.66 | 1422401.09 | Картометрический метод | 1 | - |
| 155 | 467438.26 | 1422371.49 | Картометрический метод | 1 | - |
| 156 | 467427.39 | 1422320.14 | Картометрический метод | 1 | - |
| 157 | 467417.38 | 1422278.79 | Картометрический метод | 1 | - |
| 158 | 467409.12 | 1422245.72 | Картометрический метод | 1 | - |
| 159 | 467411.30 | 1422220.04 | Картометрический метод | 1 | - |
| 160 | 467414.61 | 1422187.22 | Картометрический метод | 1 | - |
| 161 | 467419.79 | 1422184.20 | Картометрический метод | 1 | - |
| 162 | 467423.45 | 1422169.75 | Картометрический метод | 1 | - |
| 163 | 467432.58 | 1422141.30 | Картометрический метод | 1 | - |
| 164 | 467435.45 | 1422120.56 | Картометрический метод | 1 | - |
| 165 | 467432.58 | 1422104.42 | Картометрический метод | 1 | - |
| 166 | 467410.12 | 1422079.65 | Картометрический метод | 1 | - |
| 167 | 467403.01 | 1422071.97 | Картометрический метод | 1 | - |
| 168 | 467394.80 | 1422068.24 | Картометрический метод | 1 | - |
| 169 | 467391.11 | 1422073.44 | Картометрический метод | 1 | - |
| 170 | 467357.72 | 1422084.85 | Картометрический метод | 1 | - |
| 171 | 467349.47 | 1422076.59 | Картометрический метод | 1 | - |
| 172 | 467345.90 | 1422071.37 | Картометрический метод | 1 | - |

2. Сведения о характерных точках границ объекта

| Обозначение характерных точек границ | Координаты, м | | Метод определения координат характерной точки | Средняя квадратическая погрешность положения характерной точки (Mt), м | Описание обозначения точки на местности (при наличии) |
|---|---|---|---|---|---|
| | X | Y | | | |
| 1 | 2 | 3 | 4 | 5 | 6 |
| 173 | 467364.59 | 1422073.02 | Картометрический метод | 1 | - |
| 174 | 467382.19 | 1422064.21 | Картометрический метод | 1 | - |
| 175 | 467389.62 | 1422058.99 | Картометрический метод | 1 | - |
| 176 | 467390.98 | 1422052.35 | Картометрический метод | 1 | - |
| 177 | 467385.49 | 1422054.03 | Картометрический метод | 1 | - |
| 178 | 467375.59 | 1422057.06 | Картометрический метод | 1 | - |
| 179 | 467365.42 | 1422054.58 | Картометрический метод | 1 | - |
| 180 | 467362.67 | 1422046.61 | Картометрический метод | 1 | - |
| 181 | 467386.04 | 1422031.47 | Картометрический метод | 1 | - |
| 182 | 467394.02 | 1422023.49 | Картометрический метод | 1 | - |
| 183 | 467393.18 | 1422018.05 | Картометрический метод | 1 | - |
| 184 | 467386.32 | 1422020.47 | Картометрический метод | 1 | - |
| 185 | 467372.29 | 1422025.42 | Картометрический метод | 1 | - |
| 186 | 467363.77 | 1422032.30 | Картометрический метод | 1 | - |
| 187 | 467351.67 | 1422036.15 | Картометрический метод | 1 | - |
| 188 | 467325.27 | 1422040.55 | Картометрический метод | 1 | - |
| 189 | 467325.19 | 1422040.56 | Картометрический метод | 1 | - |
| 190 | 467316.57 | 1422011.80 | Картометрический метод | 1 | - |
| 191 | 467314.66 | 1422005.44 | Картометрический метод | 1 | - |
| 192 | 467289.28 | 1421903.91 | Картометрический метод | 1 | - |
| 193 | 467269.39 | 1421713.36 | Картометрический метод | 1 | - |
| 194 | 467352.16 | 1421665.70 | Картометрический метод | 1 | - |
| 195 | 467426.57 | 1421622.86 | Картометрический метод | 1 | - |
| 196 | 467429.63 | 1421621.10 | Картометрический метод | 1 | - |
| 197 | 467436.30 | 1421617.73 | Картометрический метод | 1 | - |

| 2. Сведения о характерных точках границ объекта | | | | | |
|---|---|---|---|---|---|
| **Обозначение характерных точек границ** | **Координаты, м** | | **Метод определения координат характерной точки** | **Средняя квадратическая погрешность положения характерной точки (Mt), м** | **Описание обозначения точки на местности (при наличии)** |
| | **X** | **Y** | | | |
| **1** | **2** | **3** | **4** | **5** | **6** |
| 198 | 467549.79 | 1421560.37 | Картометрический метод | 1 | - |
| 199 | 467554.99 | 1421555.55 | Картометрический метод | 1 | - |
| 200 | 467559.25 | 1421551.59 | Картометрический метод | 1 | - |
| 201 | 467743.67 | 1421457.20 | Картометрический метод | 1 | - |
| 202 | 467754.55 | 1421288.94 | Картометрический метод | 1 | - |
| 203 | 467756.63 | 1421256.86 | Картометрический метод | 1 | - |
| 204 | 467756.69 | 1421241.86 | Картометрический метод | 1 | - |
| 205 | 467756.88 | 1421195.90 | Картометрический метод | 1 | - |
| 206 | 467757.47 | 1421180.16 | Картометрический метод | 1 | - |
| 207 | 467749.65 | 1421169.17 | Картометрический метод | 1 | - |
| 208 | 467748.26 | 1421167.36 | Картометрический метод | 1 | - |
| 209 | 467721.71 | 1421130.07 | Картометрический метод | 1 | - |
| 210 | 467720.15 | 1421128.41 | Картометрический метод | 1 | - |
| 211 | 467694.16 | 1421107.57 | Картометрический метод | 1 | - |
| 212 | 467691.77 | 1421087.16 | Картометрический метод | 1 | - |
| 213 | 467700.24 | 1421094.21 | Картометрический метод | 1 | - |
| 214 | 467731.36 | 1421121.13 | Картометрический метод | 1 | - |
| 215 | 467733.54 | 1421036.10 | Картометрический метод | 1 | - |
| 216 | 467735.70 | 1421007.39 | Картометрический метод | 1 | - |
| 217 | 467747.17 | 1420865.24 | Картометрический метод | 1 | - |
| 218 | 467749.96 | 1420804.06 | Картометрический метод | 1 | - |
| 219 | 467751.48 | 1420758.50 | Картометрический метод | 1 | - |
| 220 | 467749.06 | 1420717.20 | Картометрический метод | 1 | - |
| 221 | 467750.79 | 1420695.45 | Картометрический метод | 1 | - |
| 222 | 467753.89 | 1420681.10 | Картометрический метод | 1 | - |
| | | | | | |

2. Сведения о характерных точках границ объекта

| Обозначение характерных точек границ | Координаты, м | | Метод определения координат характерной точки | Средняя квадратическая погрешность положения характерной точки (Mt), м | Описание обозначения точки на местности (при наличии) |
|---|---|---|---|---|---|
| | X | Y | | | |
| 1 | 2 | 3 | 4 | 5 | 6 |
| 223 | 467756.71 | 1420676.32 | Картометрический метод | 1 | - |
| 224 | 467760.86 | 1420650.05 | Картометрический метод | 1 | - |
| 225 | 467806.17 | 1420654.18 | Картометрический метод | 1 | - |
| 226 | 467874.63 | 1420649.68 | Картометрический метод | 1 | - |
| 227 | 468135.05 | 1420601.83 | Картометрический метод | 1 | - |
| 228 | 468465.56 | 1420529.92 | Картометрический метод | 1 | - |
| 229 | 468638.87 | 1420540.40 | Картометрический метод | 1 | - |
| 230 | 468766.86 | 1420567.02 | Картометрический метод | 1 | - |
| 231 | 468807.56 | 1420575.49 | Картометрический метод | 1 | - |
| 232 | 468861.01 | 1420586.82 | Картометрический метод | 1 | - |
| 233 | 468870.16 | 1420588.73 | Картометрический метод | 1 | - |
| 234 | 468913.76 | 1420597.58 | Картометрический метод | 1 | - |
| 235 | 469270.63 | 1420865.49 | Картометрический метод | 1 | - |
| 236 | 469285.62 | 1420868.88 | Картометрический метод | 1 | - |
| 237 | 469301.63 | 1420876.15 | Картометрический метод | 1 | - |
| 238 | 469312.13 | 1420881.02 | Картометрический метод | 1 | - |
| 239 | 469715.92 | 1421059.50 | Картометрический метод | 1 | - |
| 240 | 469730.03 | 1421065.83 | Картометрический метод | 1 | - |
| 241 | 469919.50 | 1421145.15 | Картометрический метод | 1 | - |
| 242 | 470128.15 | 1421236.90 | Картометрический метод | 1 | - |
| 243 | 470236.63 | 1421395.42 | Картометрический метод | 1 | - |
| 244 | 470353.00 | 1421561.06 | Картометрический метод | 1 | - |
| 245 | 470436.93 | 1421685.25 | Картометрический метод | 1 | - |
| 246 | 470458.11 | 1421715.12 | Картометрический метод | 1 | - |
| 247 | 470470.44 | 1421726.81 | Картометрический метод | 1 | - |

2. Сведения о характерных точках границ объекта

| Обозначение характерных точек границ | Координаты, м | | Метод определения координат характерной точки | Средняя квадратическая погрешность положения характерной точки (Mt), м | Описание обозначения точки на местности (при наличии) |
|---|---|---|---|---|---|
| | X | Y | | | |
| 1 | 2 | 3 | 4 | 5 | 6 |
| 248 | 470540.89 | 1421739.66 | Картометрический метод | 1 | - |
| 249 | 470626.28 | 1421771.12 | Картометрический метод | 1 | - |
| 250 | 470697.26 | 1421799.59 | Картометрический метод | 1 | - |
| 251 | 470727.16 | 1421811.58 | Картометрический метод | 1 | - |
| 252 | 470717.56 | 1421820.24 | Картометрический метод | 1 | - |
| 253 | 470689.06 | 1421859.36 | Картометрический метод | 1 | - |
| 254 | 470679.20 | 1421892.26 | Картометрический метод | 1 | - |
| 255 | 470672.99 | 1421910.17 | Картометрический метод | 1 | - |
| 256 | 470662.39 | 1421935.39 | Картометрический метод | 1 | - |
| 257 | 470644.85 | 1421969.75 | Картометрический метод | 1 | - |
| 258 | 470628.41 | 1421985.10 | Картометрический метод | 1 | - |
| 259 | 470616.22 | 1422008.84 | Картометрический метод | 1 | - |
| 260 | 470611.90 | 1422026.12 | Картометрический метод | 1 | - |
| 261 | 470610.46 | 1422038.88 | Картометрический метод | 1 | - |
| 262 | 470599.35 | 1422039.50 | Картометрический метод | 1 | - |
| 263 | 470585.99 | 1422039.09 | Картометрический метод | 1 | - |
| 264 | 470571.79 | 1422046.08 | Картометрический метод | 1 | - |
| 265 | 470561.92 | 1422052.46 | Картометрический метод | 1 | - |
| 266 | 470548.15 | 1422054.32 | Картометрический метод | 1 | - |
| 267 | 470505.87 | 1422044.79 | Картометрический метод | 1 | - |
| 268 | 470465.48 | 1422021.95 | Картометрический метод | 1 | - |
| 269 | 470435.64 | 1422008.86 | Картометрический метод | 1 | - |
| 270 | 470433.99 | 1422001.13 | Картометрический метод | 1 | - |
| 271 | 470436.38 | 1421992.47 | Картометрический метод | 1 | - |
| 272 | 470439.51 | 1421986.38 | Картометрический метод | 1 | - |

2. Сведения о характерных точках границ объекта

| Обозначение характерных точек границ | Координаты, м | | Метод определения координат характерной точки | Средняя квадратическая погрешность положения характерной точки (Mt), м | Описание обозначения точки на местности (при наличии) |
|---|---|---|---|---|---|
| | X | Y | | | |
| 1 | 2 | 3 | 4 | 5 | 6 |
| 273 | 470434.36 | 1421986.02 | Картометрический метод | 1 | - |
| 274 | 470427.36 | 1421989.52 | Картометрический метод | 1 | - |
| 275 | 470428.83 | 1421996.89 | Картометрический метод | 1 | - |
| 276 | 470424.04 | 1422005.73 | Картометрический метод | 1 | - |
| 277 | 470417.86 | 1422010.33 | Картометрический метод | 1 | - |
| 278 | 470405.58 | 1422018.66 | Картометрический метод | 1 | - |
| 279 | 470392.07 | 1422026.56 | Картометрический метод | 1 | - |
| 280 | 470369.70 | 1422038.78 | Картометрический метод | 1 | - |
| 281 | 470357.25 | 1422041.60 | Картометрический метод | 1 | - |
| 282 | 470334.93 | 1422039.02 | Картометрический метод | 1 | - |
| 283 | 470312.06 | 1422029.92 | Картометрический метод | 1 | - |
| 284 | 470305.66 | 1422032.72 | Картометрический метод | 1 | - |
| 285 | 470302.05 | 1422024.80 | Картометрический метод | 1 | - |
| 286 | 470302.05 | 1422017.81 | Картометрический метод | 1 | - |
| 287 | 470303.10 | 1422010.82 | Картометрический метод | 1 | - |
| 288 | 470301.47 | 1422002.66 | Картометрический метод | 1 | - |
| 289 | 470294.18 | 1422004.12 | Картометрический метод | 1 | - |
| 290 | 470288.09 | 1422009.02 | Картометрический метод | 1 | - |
| 291 | 470285.28 | 1422013.59 | Картометрический метод | 1 | - |
| 292 | 470290.42 | 1422033.47 | Картометрический метод | 1 | - |
| 293 | 470288.70 | 1422046.29 | Картометрический метод | 1 | - |
| 294 | 470284.52 | 1422077.47 | Картометрический метод | 1 | - |
| 295 | 470279.96 | 1422089.64 | Картометрический метод | 1 | - |
| 296 | 470266.66 | 1422093.44 | Картометрический метод | 1 | - |
| 297 | 470254.88 | 1422081.65 | Картометрический метод | 1 | - |

2. Сведения о характерных точках границ объекта

| Обозначение характерных точек границ | Координаты, м | | Метод определения координат характерной точки | Средняя квадратическая погрешность положения характерной точки (Mt), м | Описание обозначения точки на местности (при наличии) |
|---|---|---|---|---|---|
| | X | Y | | | |
| 1 | 2 | 3 | 4 | 5 | 6 |
| 298 | 470246.90 | 1422063.02 | Картометрический метод | 1 | - |
| 299 | 470239.68 | 1422044.77 | Картометрический метод | 1 | - |
| 300 | 470226.56 | 1422040.01 | Картометрический метод | 1 | - |
| 301 | 470211.54 | 1422026.70 | Картометрический метод | 1 | - |
| 302 | 470199.52 | 1422006.09 | Картометрический метод | 1 | - |
| 303 | 470191.30 | 1421984.22 | Картометрический метод | 1 | - |
| 304 | 470190.94 | 1421973.02 | Картометрический метод | 1 | - |
| 305 | 470190.51 | 1421959.71 | Картометрический метод | 1 | - |
| 306 | 470172.48 | 1421944.68 | Картометрический метод | 1 | - |
| 307 | 470142.01 | 1421929.22 | Картометрический метод | 1 | - |
| 308 | 470136.86 | 1421911.18 | Картометрический метод | 1 | - |
| 309 | 470134.28 | 1421896.15 | Картометрический метод | 1 | - |
| 310 | 470120.97 | 1421886.28 | Картометрический метод | 1 | - |
| 311 | 470093.51 | 1421881.98 | Картометрический метод | 1 | - |
| 312 | 470071.62 | 1421881.98 | Картометрический метод | 1 | - |
| 313 | 470011.95 | 1421892.53 | Картометрический метод | 1 | - |
| 314 | 469974.98 | 1421918.60 | Картометрический метод | 1 | - |
| 315 | 469962.56 | 1421907.99 | Картометрический метод | 1 | - |
| 316 | 469937.41 | 1421924.06 | Картометрический метод | 1 | - |
| 317 | 469917.95 | 1421936.72 | Картометрический метод | 1 | - |
| 318 | 469907.23 | 1421937.21 | Картометрический метод | 1 | - |
| 319 | 469888.71 | 1421922.63 | Картометрический метод | 1 | - |
| 320 | 469840.93 | 1421927.94 | Картометрический метод | 1 | - |
| 321 | 469805.83 | 1421931.85 | Картометрический метод | 1 | - |
| 322 | 469752.21 | 1421935.75 | Картометрический метод | 1 | - |

2. Сведения о характерных точках границ объекта

| Обозначение характерных точек границ | Координаты, м | | Метод определения координат характерной точки | Средняя квадратическая погрешность положения характерной точки (Mt), м | Описание обозначения точки на местности (при наличии) |
|---|---|---|---|---|---|
| | X | Y | | | |
| 1 | 2 | 3 | 4 | 5 | 6 |
| 323 | 469742.95 | 1421925.02 | Картометрический метод | 1 | - |
| 324 | 469714.19 | 1421926.48 | Картометрический метод | 1 | - |
| 325 | 469703.06 | 1421931.10 | Картометрический метод | 1 | - |
| 1 | 469693.84 | 1421935.78 | Картометрический метод | 1 | - |

3. Сведения о характерных точках части (частей) границы объекта

| Обозначение характерных точек части границы | Координаты, м | | Метод определения координат характерной точки | Средняя квадратическая погрешность положения характерной точки (Mt), м | Описание обозначения точки на местности (при наличии) |
|---|---|---|---|---|---|
| | X | Y | | | |
| 1 | 2 | 3 | 4 | 5 | 6 |
| - | - | - | - | - | - |

## Раздел 3

## Сведения о местоположении измененных (уточненных) границ объекта

1. Система координат -

2. Сведения о характерных точках границ объекта

| Обозначение характерных точек границ | Существующие координаты, м | | Измененные (уточненные) координаты, м | | Метод определения координат характерной точки | Средняя квадратическая погрешность положения характерной точки (Mt), м | Описание обозначения точки на местности (при наличии) |
|---|---|---|---|---|---|---|---|
| | X | Y | X | Y | | | |
| 1 | 2 | 3 | 4 | 5 | 6 | 7 | 8 |
| - | - | - | - | - | - | - | |

3. Сведения о характерных точках части (частей) границы объекта

| Обозначение характерных точек части границы | Существующие координаты, м | | Измененные (уточненные) координаты, м | | Метод определения координат характерной точки | Средняя квадратическая погрешность положения характерной точки (Mt), м | Описание обозначения точки на местности (при наличии) |
|---|---|---|---|---|---|---|---|
| | X | Y | X | Y | | | |
| 1 | 2 | 3 | 4 | 5 | 6 | 7 | 8 |
| - | - | - | - | - | - | - | |

# ТЕКСТОВОЕ ОПИСАНИЕ
## местоположения границ населенных пунктов, территориальных зон

| Прохождение границы | | Описание прохождения границы |
|---|---|---|
| от точки | до точки | |
| 1 | 2 | 3 |
| - | - | - |

# ГРАФИЧЕСКОЕ ОПИСАНИЕ
## местоположения границ населенных пунктов, территориальных зон, особо охраняемых природных территорий, зон с особыми условиями использования территории

## н. п. Африканда

(наименование объекта, местоположение границ которого описано (далее - объект))

## Раздел 1

## Сведения об объекте

| № п/п | Характеристики объекта | Описание характеристик |
|---|---|---|
| 1 | 2 | 3 |
| 1. | Местоположение объекта | Мурманская область, город Полярные Зори, населенный пункт Африканда |
| 2. | Площадь объекта +/- величина погрешности определения площади (Р +/- Дельта Р) | 541306 +/- 2575 м² |
| 3. | Иные характеристики объекта | - |

## Раздел 2

## Сведения о местоположении границ объекта

1. Система координат МСК-51, зона 1

2. Сведения о характерных точках границ объекта

| Обозначение характерных точек границ | Координаты, м | | Метод определения координат характерной точки | Средняя квадратическая погрешность положения характерной точки (Mt), м | Описание обозначения точки на местности (при наличии) |
|---|---|---|---|---|---|
| | X | Y | | | |
| 1 | 2 | 3 | 4 | 5 | 6 |
| 1 | 471308.37 | 1428917.73 | Картометрический метод | 1 | - |
| 2 | 471307.80 | 1428879.44 | Картометрический метод | 1 | - |
| 3 | 471315.93 | 1428865.42 | Картометрический метод | 1 | - |
| 4 | 471405.52 | 1428680.90 | Картометрический метод | 1 | - |
| 5 | 471438.55 | 1428637.04 | Картометрический метод | 1 | - |
| 6 | 471441.68 | 1428632.38 | Картометрический метод | 1 | - |
| 7 | 471560.92 | 1428454.53 | Картометрический метод | 1 | - |
| 8 | 471627.16 | 1428378.85 | Картометрический метод | 1 | - |
| 9 | 471668.62 | 1428419.25 | Картометрический метод | 1 | - |
| 10 | 471695.71 | 1428445.65 | Картометрический метод | 1 | - |
| 11 | 471764.42 | 1428457.44 | Картометрический метод | 1 | - |
| 12 | 471847.84 | 1428471.74 | Картометрический метод | 1 | - |
| 13 | 471951.33 | 1428507.72 | Картометрический метод | 1 | - |
| 14 | 472077.59 | 1428598.89 | Картометрический метод | 1 | - |
| 15 | 472129.86 | 1428641.48 | Картометрический метод | 1 | - |
| 16 | 472182.12 | 1428684.07 | Картометрический метод | 1 | - |
| 17 | 472126.42 | 1428741.52 | Картометрический метод | 1 | - |
| 18 | 472070.73 | 1428798.98 | Картометрический метод | 1 | - |
| 19 | 472067.78 | 1428813.33 | Картометрический метод | 1 | - |
| 20 | 472064.82 | 1428827.68 | Картометрический метод | 1 | - |
| 21 | 472058.82 | 1428856.82 | Картометрический метод | 1 | - |
| 22 | 472052.83 | 1428885.95 | Картометрический метод | 1 | - |

2. Сведения о характерных точках границ объекта

| Обозначение характерных точек границ | Координаты, м | | Метод определения координат характерной точки | Средняя квадратическая погрешность положения характерной точки (Mt), м | Описание обозначения точки на местности (при наличии) |
|---|---|---|---|---|---|
| | X | Y | | | |
| 1 | 2 | 3 | 4 | 5 | 6 |
| 23 | 472030.94 | 1428910.60 | Картометрический метод | 1 | - |
| 24 | 472009.05 | 1428935.25 | Картометрический метод | 1 | - |
| 25 | 471972.68 | 1428976.21 | Картометрический метод | 1 | - |
| 26 | 471936.30 | 1429017.17 | Картометрический метод | 1 | - |
| 27 | 471939.00 | 1429018.86 | Картометрический метод | 1 | - |
| 28 | 471941.69 | 1429020.55 | Картометрический метод | 1 | - |
| 29 | 471979.69 | 1429044.30 | Картометрический метод | 1 | - |
| 30 | 472017.69 | 1429068.06 | Картометрический метод | 1 | - |
| 31 | 471952.36 | 1429167.48 | Картометрический метод | 1 | - |
| 32 | 471887.02 | 1429266.91 | Картометрический метод | 1 | - |
| 33 | 471851.54 | 1429310.44 | Картометрический метод | 1 | - |
| 34 | 471816.07 | 1429353.98 | Картометрический метод | 1 | - |
| 35 | 471788.78 | 1429400.69 | Картометрический метод | 1 | - |
| 36 | 471761.48 | 1429447.40 | Картометрический метод | 1 | - |
| 37 | 471759.46 | 1429449.92 | Картометрический метод | 1 | - |
| 38 | 471757.45 | 1429452.44 | Картометрический метод | 1 | - |
| 39 | 471736.02 | 1429488.66 | Картометрический метод | 1 | - |
| 40 | 471714.59 | 1429524.88 | Картометрический метод | 1 | - |
| 41 | 471675.16 | 1429476.93 | Картометрический метод | 1 | - |
| 42 | 471645.06 | 1429444.51 | Картометрический метод | 1 | - |
| 43 | 471616.50 | 1429402.36 | Картометрический метод | 1 | - |
| 44 | 471537.12 | 1429286.64 | Картометрический метод | 1 | - |
| 45 | 471454.30 | 1429166.54 | Картометрический метод | 1 | - |
| 46 | 471418.84 | 1429091.24 | Картометрический метод | 1 | - |
| 47 | 471353.45 | 1428994.24 | Картометрический метод | 1 | - |

2. Сведения о характерных точках границ объекта

| Обозначение характерных точек границ | Координаты, м | | Метод определения координат характерной точки | Средняя квадратическая погрешность положения характерной точки (Mt), м | Описание обозначения точки на местности (при наличии) |
|---|---|---|---|---|---|
| | X | Y | | | |
| 1 | 2 | 3 | 4 | 5 | 6 |
| 48 | 471309.50 | 1428927.42 | Картометрический метод | 1 | - |
| 1 | 471308.37 | 1428917.73 | Картометрический метод | 1 | - |

3. Сведения о характерных точках части (частей) границы объекта

| Обозначение характерных точек части границы | Координаты, м | | Метод определения координат характерной точки | Средняя квадратическая погрешность положения характерной точки (Mt), м | Описание обозначения точки на местности (при наличии) |
|---|---|---|---|---|---|
| | X | Y | | | |
| 1 | 2 | 3 | 4 | 5 | 6 |
| - | - | - | - | - | - |

## Раздел 3

## Сведения о местоположении измененных (уточненных) границ объекта

1. Система координат -

2. Сведения о характерных точках границ объекта

| Обозначение характерных точек границ | Существующие координаты, м | | Измененные (уточненные) координаты, м | | Метод определения координат характерной точки | Средняя квадратическая погрешность положения характерной точки (Mt), м | Описание обозначения точки на местности (при наличии) |
|---|---|---|---|---|---|---|---|
| | X | Y | X | Y | | | |
| 1 | 2 | 3 | 4 | 5 | 6 | 7 | 8 |
| - | - | - | - | - | - | - | |

3. Сведения о характерных точках части (частей) границы объекта

| Обозначение характерных точек части границы | Существующие координаты, м | | Измененные (уточненные) координаты, м | | Метод определения координат характерной точки | Средняя квадратическая погрешность положения характерной точки (Mt), м | Описание обозначения точки на местности (при наличии) |
|---|---|---|---|---|---|---|---|
| | X | Y | X | Y | | | |
| 1 | 2 | 3 | 4 | 5 | 6 | 7 | 8 |
| - | - | - | - | - | - | - | |

# ТЕКСТОВОЕ ОПИСАНИЕ
## местоположения границ населенных пунктов, территориальных зон

| Прохождение границы | | Описание прохождения границы |
|---|---|---|
| от точки | до точки | |
| 1 | 2 | 3 |
| - | - | - |