



МИНИСТЕРСТВО ГРАДОСТРОИТЕЛЬСТВА И БЛАГОУСТРОЙСТВА МУРМАНСКОЙ ОБЛАСТИ

ПРИКАЗ

от « 24 » декабря 2024 года

№ 202

г. Мурманск

Об утверждении правил землепользования и застройки муниципального образования Печенгский муниципальный округ Мурманской области

Руководствуясь Градостроительным кодексом Российской Федерации, Законом Мурманской области от 27.12.2019 № 2459-01-ЗМО «О перераспределении отдельных полномочий в области градостроительной деятельности и в области земельных отношений между органами местного самоуправления муниципальных образований Мурманской области и органами государственной власти Мурманской области», Порядком осуществления перераспределенных полномочий в области градостроительной деятельности, утвержденным постановлением Правительства Мурманской области от 03.02.2020 № 31-ПП, подпунктом 4 пункта 2.25 Положения о Министерстве градостроительства и благоустройства Мурманской области, утвержденного постановлением Правительства Мурманской области от 22.11.2019 № 524-ПП, с учетом заключения о результатах общественных обсуждений от 25.09.2024, **приказываю:**

1. Утвердить прилагаемые правила землепользования и застройки муниципального образования Печенгский муниципальный округ Мурманской области.
2. Направить настоящий приказ с приложением в администрацию Печенгского муниципального округа.
3. Рекомендовать администрации Печенгского муниципального округа опубликовать настоящий приказ в официальном печатном издании органов местного самоуправления Печенгского муниципального округа и разместить на официальном сайте муниципального образования Печенгского муниципального округа в сети Интернет.
4. Опубликовать настоящий приказ в «Электронном бюллетене

Правительства Мурманской области».

5. Разместить настоящий приказ в сети Интернет на официальном сайте Министерства градостроительства и благоустройства Мурманской области.

6. Со дня вступления в силу настоящего приказа не применяется:

6.1. Правила землепользования и застройки муниципального образования городское поселение Печенга Печенгского района Мурманской области, утвержденные решением Совета депутатов муниципального образования городское поселение Печенга Печенгского района от 28.12.2011 № 155.

6.2. Правила землепользования и застройки муниципального образования городское поселение Никель Печенгского района Мурманской области, утвержденные решением Совета депутатов городского поселения Никель Печенгского района от 02.05.2012 № 42.

6.3. Правила землепользования и застройки муниципального образования городское поселение Заполярный Печенгского района Мурманской области, утвержденные решением Советом депутатов муниципального образования г. Заполярный Печенгского района от 14.04.2016 № 68/11-16.

6.4. Правила землепользования и застройки муниципального образования сельского поселения Корзуново Печенгского района Мурманской области, утвержденные решением Совет депутатов сельского поселения Корзуново Печенгского района от 29.09.2012 № 136.

7. Контроль за исполнением настоящего приказа оставляю за собой.

**Министр градостроительства
и благоустройства
Мурманской области**

Э.С. Парамонова

УТВЕРЖДЕНЫ
приказом Министерства
градостроительства и благоустройства
Мурманской области
от 24.12.2024 № 202

**Правила землепользования и застройки
муниципального образования Печенгский муниципальный
округ Мурманской области**

Введение

Правила землепользования и застройки Печенгского муниципального округа Мурманской области (далее – Правила) являются документом градостроительного зонирования Печенгского муниципального округа Мурманской области (далее – Печенгский муниципальный округ) и устанавливают территориальные зоны, градостроительные регламенты, порядок применения и внесения изменений в настоящие Правила.

Глава I. Порядок применения Правил

Раздел I. Общие положения о Правилах

1.1. Основные понятия, используемые в Правилах

Понятия, используемые в настоящих Правилах, применяются в значениях, используемых в федеральном законодательстве, Градостроительном кодексе Российской Федерации, а также иных нормативных правовых актах в области градостроительной деятельности.

1.2. Назначение и содержание Правил

1.2.1. Настоящие Правила разработаны в целях:

- 1) создания условий для устойчивого развития территории Печенгского муниципального округа, сохранения окружающей среды и объектов культурного наследия;
- 2) создания условий для планировки территории Печенгского муниципального округа;
- 3) обеспечения прав и законных интересов физических и юридических лиц, в том числе правообладателей земельных участков и объектов капитального строительства;
- 4) создания условий для привлечения инвестиций, в том числе путем предоставления возможности выбора наиболее эффективных видов разрешенного использования земельных участков и объектов капитального строительства.

1.2.2. Настоящие Правила включают в себя:

- 1) порядок применения настоящих Правил и внесения в них изменений;
- 2) карту градостроительного зонирования;
- 3) градостроительные регламенты.

1.3. Объекты и субъекты градостроительной деятельности

1.3.1. Объектами градостроительных отношений является территория Печенгского муниципального округа, в том числе земельные участки с расположенными на них зданиями, сооружениями, иными объектами недвижимости и их комплексами.

1.3.2. Субъектами градостроительных отношений на территории Печенгского муниципального округа являются:

- 1) органы местного самоуправления и государственной власти в пределах своей компетенции (выступают от имени Российской Федерации, Мурманской области, муниципального округа);
- 2) физические и юридические лица.

1.4. Область применения Правил

1.4.1. Настоящие Правила подлежат применению на всей территории Печенгского муниципального округа в границах, установленных согласно Законом Мурманской области

от 29.12.2004 № 582-01-ЗМО «Об утверждении границ муниципальных образований Мурманской области».

1.4.2. Настоящие Правила обязательны для исполнения всеми субъектами градостроительных отношений.

1.4.3. Настоящие Правила применяются при:

1) разработке, согласовании и утверждении документации по планировке территории, в том числе градостроительных планов земельных участков, выдаваемых правообладателям земельных участков;

2) принятии решений о выдаче или об отказе в выдаче разрешений на условно разрешенные виды использования земельных участков и объектов капитального строительства;

3) принятии решений о выдаче или об отказе в выдаче разрешений на отклонение от предельных параметров разрешенного строительства, реконструкции объектов капитального строительства;

4) рассмотрении в комиссии по землепользованию и застройке, в окружных комиссиях по вопросам градостроительства, в органах местного самоуправления, в суде вопросов о соответствии использования земельных участков их разрешенному использованию, а также при рассмотрении иных вопросов;

5) осуществлении государственного земельного надзора и муниципального земельного контроля;

6) формировании земельных участков, подготовке документов для государственной регистрации прав на земельные участки и объекты капитального строительства, подготовке сведений, подлежащих внесению в единый государственный реестр недвижимости;

7) регулировании иных вопросов землепользования и застройки на территории округа.

Раздел 2. Регулирование землепользования и застройки органами местного самоуправления

2.1. Полномочия Совета депутатов Печенгского муниципального округа в области землепользования и застройки

К полномочиям Совета депутатов Печенгского муниципального округа в области землепользования и застройки относятся:

1) принятие в пределах своей компетенции муниципальных правовых актов в области регулирования землепользования и застройки, муниципальных целевых программ в области градостроительной деятельности и рационального использования земель, находящихся в границах округа, внесение в них изменений;

2) осуществление контроля за исполнением настоящих Правил, деятельностью органов, уполномоченных в области градостроительной деятельности и земельно-имущественных отношений, в пределах своей компетенции;

3) утверждение порядка определения размера арендной платы, порядка, условий и сроков внесения арендной платы за использование земельных участков, находящихся в муниципальной собственности, и земельных участков, государственная собственность на которые не разграничена, расположенных на территории Печенгского муниципального округа;

4) утверждение порядка организации и проведения публичных слушаний или общественных обсуждений;

5) иные полномочия, отнесенные к компетенции Совета депутатов Печенгского муниципального округа Уставом Печенгского муниципального округа Мурманской области (далее – Устав).

2.2. Полномочия Администрации Печенгского муниципального округа в области землепользования и застройки

2.2.1. К полномочиям Администрации Печенгского муниципального округа Мурманской области (далее – Администрация округа) в области землепользования и застройки относятся:

1) принятие в пределах своей компетенции муниципальных правовых актов в области регулирования землепользования и застройки;

2) разработка и реализация муниципальных целевых программ в области рационального использования земель, находящихся в границах округа, в муниципальной собственности, и муниципальных целевых программ в области градостроительной деятельности;

3) управление и распоряжение земельными участками, находящимися в муниципальной собственности Печенгского муниципального округа;

4) выдача разрешения на строительство, разрешения на ввод объектов в эксплуатацию при осуществлении строительства, реконструкции, капитального ремонта объектов капитального строительства, расположенных на соответствующей территории;

5) обеспечение содержания на территории муниципального округа мест захоронения, организует ритуальные услуги;

6) осуществление на территории округа резервирование и изъятие земельных участков в границах округа для муниципальных нужд;

7) иные полномочия, отнесенные к компетенции Администрации округа Уставом, решениями Совета депутатов Печенгского муниципального округа, заключенными соглашениями в соответствии с действующим законодательством Российской Федерации.

2.2.2. В целях реализации полномочий Администрации округа в области землепользования и застройки Главой Печенгского муниципального округа издаются муниципальные правовые акты в соответствии с предоставленными Уставом полномочиями, заключенными соглашениями.

2.3. Полномочия Министерства градостроительства и благоустройства Мурманской области в области землепользования и застройки

2.3.1. К полномочиям Министерства градостроительства и благоустройства Мурманской области в области землепользования и застройки относятся:

1) подготовка генеральных планов городских округов, изменений в генеральные планы городских округов;

2) утверждение генеральных планов городских округов (за исключением городских округов – закрытых административно-территориальных образований), внесение в них изменений;

3) разработка и утверждение правил землепользования и застройки городских округов, внесение в них изменений;

4) разработка и утверждение местных нормативов градостроительного проектирования;

5) подготовка документации по планировке территории (проекта планировки территории, проекта межевания территории);

6) утверждение документации по планировке территории (проекта планировки территории, проекта межевания территории), за исключением территории городских округов – закрытых административно-территориальных образований;

7) иные полномочия, отнесенные к компетенции Министерства градостроительства и благоустройства Мурманской области на основании Постановления Правительства Мурманской области от 3.02.2020 № 31-ПП «О мерах по реализации закона Мурманской

области от 27.12.2019 № 2459-01-ЗМО «О перераспределении отдельных полномочий в области градостроительной деятельности и в области земельных отношений между органами местного самоуправления муниципальных образований Мурманской области и органами государственной власти Мурманской области», заключенными соглашениями в соответствии с действующим законодательством Российской Федерации.

2.4. Формирование комиссии по землепользованию и застройке

2.4.1. Комиссия по подготовке проекта Правил землепользования и застройки (далее – Комиссия) является постоянно действующим коллегиальным органом по вопросам подготовки проекта Правил. Решения Комиссии по вопросам землепользования и застройки являются рекомендательными.

2.4.2. Комиссия осуществляет свою деятельность в соответствии с законодательством Российской Федерации, действующим законодательством Мурманской области, Уставом, настоящими Правилами, Положением о комиссии по подготовке проекта на территории округа, иными муниципальными правовыми актами, действующими на территории округа.

2.4.3. Состав Комиссии утверждается распоряжением Администрации округа.

2.4.4. Комиссия осуществляет свою деятельность в форме заседаний. Результат заседания Комиссии оформляется протоколом.

2.5. Полномочия комиссии по землепользованию и застройке в области землепользования и застройки

2.5.1. К полномочиям комиссии по подготовке проекта Правил:

- 1) организация работ по подготовке проекта Правил;
- 2) рассмотрение предложений заинтересованных лиц о необходимости внесения изменений в Правила; подготовка заключения, содержащего рекомендации о внесении в соответствии с поступившим предложением изменения в Правила либо об отклонении такого предложения с указанием причин такого отклонения; направление такого заключения Главе Печенгского муниципального округа (далее - Глава округа);
- 3) подготовка проекта о внесении изменений в Правила;
- 4) организация проведения публичных слушаний или общественных обсуждений:
 - по проекту Правил;
 - по проекту о внесении изменений в Правила;
 - по вопросу о предоставлении разрешения на условно разрешенный вид использования земельного участка или объекта капитального строительства;
 - по вопросу о предоставлении разрешения на отклонение от предельных параметров разрешенного строительства, реконструкции объектов капитального строительства.
- 5) направление извещений (сообщений) о проведении публичных слушаний или общественных обсуждений в случаях, предусмотренных законодательством.
- 6) анализ результатов публичных слушаний или общественных обсуждений:
 - подготовка решений о внесении изменений в проект Правил по результатам публичных слушаний или общественных обсуждений и обеспечение внесения изменений в проект Правил;
 - представление проекта Правил Главе округа;
 - опубликование результатов публичных слушаний или общественных обсуждений;
 - подготовка рекомендаций о предоставлении разрешения на условно разрешенный вид использования или об отказе в предоставлении такого разрешения с указанием причин принятия решения, направление их Главе округа;
 - подготовка рекомендаций о предоставлении разрешения на отклонение от предельных параметров разрешенного строительства, реконструкции объектов

капитального строительства или об отказе в предоставлении такого разрешения с указанием причин принятия решения, направление их Главе округа.

Раздел 3. Градостроительное зонирование

3.1. Градостроительный регламент

3.1.1. Градостроительным регламентом определяется правовой режим земельных участков, а также всего, что находится над и под поверхностью земельных участков и используется в процессе их застройки и последующей эксплуатации объектов капитального строительства.

3.1.2. Градостроительные регламенты установлены с учётом:

- 1) фактического использования земельных участков и объектов капитального строительства в границах территориальной зоны;
- 2) возможности сочетания в пределах одной территориальной зоны различных видов существующего и планируемого использования земельных участков и объектов капитального строительства;
- 3) функциональных зон и характеристик их планируемого развития, определённых планом Печенгского муниципального округа;
- 4) видов территориальных зон;
- 5) требований охраны объектов культурного наследия, а также особо охраняемых природных территорий, иных природных объектов.

3.1.3. Действие градостроительных регламентов распространяется на все земельные участки и объекты капитального строительства, расположенные в пределах границ территориальной зоны, обозначенной на Карте градостроительного зонирования.

3.1.4. Действие градостроительных регламентов, утвержденных настоящими Правилами, не распространяется на земельные участки:

- 1) в границах территорий общего пользования;
- 2) предназначенные для размещения линейных объектов и (или) занятые линейными объектами;
- 3) в границах территорий памятников и ансамблей, включенных в единый государственный реестр объектов культурного наследия (памятников истории и культуры) народов Российской Федерации, а также в границах территорий памятников или ансамблей, которые являются выявленными объектами культурного наследия и решения о режиме содержания, параметрах реставрации, консервации, воссоздания, ремонта и приспособлении которых принимаются в порядке, установленном законодательством Российской Федерации об охране объектов культурного наследия;
- 4) предоставленные для добычи полезных ископаемых.

3.1.5. Градостроительные регламенты не устанавливаются для земель лесного фонда, земель, покрытых поверхностными водами, земель запаса, земель особо охраняемых природных территорий (за исключением земель лечебно-оздоровительных местностей и курортов), сельскохозяйственных угодий в составе земель сельскохозяйственного назначения, земельных участков, расположенных в границах особых экономических зон и территорий опережающего социально-экономического развития.

3.1.6. Использование земельных участков, на которые действие градостроительных регламентов не распространяется или для которых градостроительные регламенты не устанавливаются, определяется уполномоченными федеральными органами исполнительной власти, уполномоченными органами исполнительной власти субъектов Российской Федерации или уполномоченными органами местного самоуправления в соответствии с федеральными законами. Использование земельных участков в границах особых экономических зон определяется органами управления особыми экономическими зонами.

Использование земель или земельных участков из состава земель лесного фонда, земель или земельных участков, расположенных в границах особо охраняемых природных территорий (за исключением территорий населенных пунктов, включенных в состав особо охраняемых природных территорий), определяется соответственно лесохозяйственным регламентом, положением об особо охраняемой природной территории в соответствии с лесным законодательством, законодательством об особо охраняемых природных территориях.

3.1.7. В случае если нормами земельного законодательства Российской Федерации, Мурманской области установлены предельные размеры земельных участков для отдельных категорий землепользователей, противоречащие нормам градостроительных регламентов, установленных настоящими правилами землепользования и застройки, применяются нормы, установленные земельным законодательством Российской Федерации, Мурманской области.

3.2. Содержание градостроительных регламентов

3.2.1. В градостроительном регламенте в отношении земельных участков и объектов капитального строительства, расположенных в пределах соответствующей территориальной зоны, указываются:

- 1) виды разрешенного использования земельных участков и объектов капитального строительства;
- 2) предельные (минимальные и (или) максимальные) размеры земельных участков и предельные параметры разрешенного строительства, реконструкции объектов капитального строительства;
- 3) ограничения использования земельных участков и объектов капитального строительства, устанавливаемые в соответствии с законодательством Российской Федерации;
- 4) расчетные показатели минимально допустимого уровня обеспеченности территории объектами коммунальной, транспортной, социальной инфраструктур и расчетные показатели максимально допустимого уровня территориальной доступности указанных объектов для населения в случае, если в границах территориальной зоны, применительно к которой устанавливается градостроительный регламент, предусматривается осуществление деятельности по комплексному и устойчивому развитию территории.

3.2.2. Граждане и юридические лица вправе выбирать виды и параметры разрешенного использования принадлежащих им земельных участков и объектов капитального строительства в соответствии с градостроительным регламентом при условии соблюдения градостроительных и технических норм и требований к подготовке проектной документации и строительству.

3.2.3. Виды разрешенного использования земельных участков и объектов капитального строительства включают:

1) основные виды разрешенного использования, которые не могут быть запрещены при условии соблюдения особых градостроительных требований к формированию земельных участков и объектов капитального строительства и технических требований по подготовке проектной документации и строительству. Установление основных видов разрешенного использования земельных участков и объектов капитального строительства является обязательным применительно к каждой территориальной зоне, в отношении которой устанавливается градостроительный регламент;

2) условно разрешенные виды использования. Размещение условно разрешенных видов использования на территории земельного участка может быть ограничено по объемам разрешенного строительства и реконструкции объектов капитального строительства. Ограничение устанавливается в составе отдельно оформляемого разрешения на условно разрешенный вид использования с учетом возможности обеспечения указанного вида

использования системами социального (только для объектов жилой застройки), транспортного обслуживания и инженерно–технического обеспечения; обеспечения условий для соблюдения прав и интересов владельцев смежных объектов недвижимости иных физических и юридических лиц;

3) вспомогательные виды разрешенного использования, допустимые только в качестве дополнительных по отношению к основным видам разрешенного использования и условно разрешенным видам использования и осуществляемые совместно с ними.

3.2.4. Основные и вспомогательные виды разрешенного использования земельных участков и объектов капитального строительства правообладателями земельных участков и объектов капитального строительства, за исключением органов государственной власти, органов местного самоуправления, государственных и муниципальных учреждений, государственных и муниципальных унитарных предприятий, выбираются самостоятельно без дополнительных разрешений и согласования.

3.2.5. Применительно к каждой территориальной зоне устанавливаются предельные (минимальные и (или) максимальные) размеры земельных участков и предельные параметры разрешенного строительства, реконструкции объектов капитального строительства, их сочетания.

3.2.6. В случае, если в градостроительном регламенте применительно к определенной территориальной зоне не устанавливаются предельные (минимальные и (или) максимальные) размеры земельных участков, в том числе их площадь, и (или) предусмотренные подпунктом 4 пункта 3.2.1 предельные параметры разрешенного строительства, реконструкции объектов капитального строительства, непосредственно в градостроительном регламенте применительно к этой территориальной зоне указывается, что такие предельные (минимальные и (или) максимальные) размеры земельных участков, предельные параметры разрешенного строительства, реконструкции объектов капитального строительства не подлежат установлению.

3.2.7. Градостроительные регламенты содержат так же расчетные показатели минимально допустимого уровня обеспеченности территории объектами коммунальной, транспортной, социальной инфраструктур и расчетные показатели максимально допустимого уровня территориальной доступности указанных объектов для населения в случае, если в границах территориальной зоны, применительно к которой устанавливается градостроительный регламент, предусматривается осуществление деятельности по комплексному и устойчивому развитию территории.

3.2.8. В градостроительном регламенте отражаются ограничения использования земельных участков и объектов капитального строительства, устанавливаемые в соответствии с законодательством Российской Федерации.

3.3. Предельные (минимальные и (или) максимальные) размеры земельных участков и предельные параметры разрешенного строительства, реконструкции объектов капитального строительства

3.3.1. Предельные (минимальные и (или) максимальные) размеры земельных участков и предельные параметры разрешенного строительства, реконструкции объектов капитального строительства включают в себя:

1) предельные (минимальные и (или) максимальные) размеры земельных участков, в том числе их площадь;

2) минимальные отступы от границ земельных участков в целях определения мест допустимого размещения зданий, строений, сооружений, за пределами которых запрещено строительство зданий, строений, сооружений;

3) предельное количество этажей или предельную высоту зданий, строений, сооружений;

4) максимальный процент застройки в границах земельного участка, определяемый как отношение суммарной площади земельного участка, которая может быть застроена, ко всей площади земельного участка;

3.3.2. В пределах территориальных зон могут устанавливаться подзоны с одинаковыми видами разрешенного использования земельных участков и объектов капитального строительства, но с различными предельными (минимальными и (или) максимальными) размерами земельных участков и предельными параметрами разрешенного строительства, реконструкции объектов капитального строительства и сочетаниями таких размеров и параметров.

3.4. Вспомогательные виды разрешенного использования земельных участков и объектов капитального строительства

3.4.1. Вспомогательные виды разрешенного использования применяются в отношении объектов, технологически связанных с объектами, имеющими основной и условно разрешенный вид использования или обеспечивающих их безопасность в соответствии с нормативно-техническими документами, в том числе:

1) объекты инженерной инфраструктуры (электро-, тепло-, газо-, водоснабжения, водоотведения, связи и т.д.), в том числе линейные сооружения, необходимые для инженерного обеспечения объектов основных, условно разрешенных, а также иных вспомогательных видов использования;

2) объекты транспортной инфраструктуры, включая проезды общего пользования, автостоянки и гаражи для обслуживания жителей и посетителей основных, условно разрешенных, а также иных вспомогательных видов использования;

3) благоустроенные, в том числе озелененные, детские площадки, площадки для отдыха, спортивных занятий;

4) площадки хозяйственные, в том числе площадки для мусоросборников;

5) общественные туалеты;

6) объекты торговли, общественного питания и бытового обслуживания, необходимые для обслуживания посетителей основных, условно разрешенных, а также иных вспомогательных видов использования;

7) объекты временного проживания, необходимые для обслуживания посетителей основных, условно разрешенных, а также иных вспомогательных видов использования;

8) иные объекты, в том числе обеспечивающие безопасность объектов основных и условно разрешенных видов использования, включая противопожарную.

3.4.2. Размещение объектов вспомогательных видов разрешенного использования разрешается при условии соответствия требованиям, перечисленным в пункте 3.4.1, соблюдения требований технических регламентов и иных требований в соответствии с действующим законодательством. На территориях зон с особыми условиями использования территории размещение объектов вспомогательных видов разрешенного использования разрешается при условии соблюдения требований режимов соответствующих зон, установленных в соответствии с федеральным и региональным законодательством.

3.5. Использование земельных участков и объектов капитального строительства, не соответствующих градостроительному регламенту

3.5.1. Земельные участки или объекты капитального строительства, виды разрешенного использования, предельные (минимальные и (или) максимальные) размеры и предельные параметры которых не соответствуют градостроительному регламенту, установленному настоящими Правилами, являются несоответствующими разрешенному виду использования.

3.5.2. Земельные участки или объекты капитального строительства, указанные в пункте 3.5.1, могут использоваться без установления срока приведения их в соответствие с градостроительным регламентом, за исключением случаев, если их использование опасно для жизни и здоровья человека, окружающей среды, объектов культурного наследия.

3.5.3. Реконструкция указанных в пункте 3.5.1 объектов капитального строительства может осуществляться только путем приведения таких объектов в соответствие с градостроительным регламентом или путем уменьшения их несоответствия предельным параметрам разрешенного строительства, реконструкции. Изменение видов разрешенного использования указанных земельных участков и объектов капитального строительства может осуществляться путем приведения их в соответствие с видами разрешенного использования земельных участков и объектов капитального строительства, установленными градостроительным регламентом.

3.5.4. В случае, если использование указанных в пункте 3.5.1 земельных участков и объектов капитального строительства продолжается и опасно для жизни или здоровья человека, для окружающей среды, объектов культурного наследия, в соответствии с федеральными законами может быть наложен запрет на использование таких земельных участков и объектов.

Раздел 4. Изменение видов разрешенного использования земельных участков и объектов капитального строительства на территории Печенгского муниципального округа физическими и юридическими лицами

4.1. Общий порядок изменения видов разрешенного использования земельных участков и объектов капитального строительства физическими и юридическими лицами

4.1.1. Изменение видов разрешенного использования земельных участков и объектов капитального строительства на территории округа осуществляется в соответствии с градостроительными регламентами при условии соблюдения требований технических регламентов и действующего законодательства.

4.1.2. Предоставление разрешения на условно разрешенный вид использования земельного участка или объекта капитального строительства осуществляется в порядке, предусмотренном пунктом 4.2 настоящих Правил.

4.1.3. В случае если изменение вида разрешенного использования объектов капитального строительства невозможно без изменения конструктивных и других характеристик надежности и безопасности данных объектов капитального строительства, изменение вида разрешенного использования таких объектов осуществляется путем получения разрешений на строительство, на ввод объекта в эксплуатацию.

4.1.4. Изменение видов разрешенного использования земельных участков и объектов капитального строительства на территориях Печенгского муниципального округа осуществляется правообладателями земельных участков и объектов капитального строительства, за исключением органов государственной власти, органов местного самоуправления, государственных и муниципальных учреждений, государственных и муниципальных унитарных предприятий, самостоятельно и без дополнительных разрешений и согласований, если:

- применяемые в результате этого изменения виды использования указаны в градостроительном регламенте в качестве основных и вспомогательных видов разрешенного использования;

- планируемое изменение вида разрешенного использования возможно без изменения конструктивных и других характеристик надежности и безопасности объектов капитального строительства и не связано с необходимостью получения разрешения на строительство и разрешения на ввод объектов в эксплуатацию.

4.2. Порядок предоставления разрешения на условно разрешенный вид использования земельного участка, объекта капитального строительства

4.2.1. Разрешение на условно разрешенный вид использования земельного участка или объекта капитального строительства требуется в случаях, когда правообладатели планируют использовать принадлежащие им земельные участки или объекты капитального строительства в соответствии с видом (видами) использования, которые определены настоящими Правилами как условно разрешенные применительно к соответствующей территориальной зоне, обозначенной на карте градостроительного зонирования.

4.2.2. Порядок предоставления разрешения на условно разрешенный вид использования земельного участка или объекта капитального строительства установлен статьей 39 Градостроительного кодекса Российской Федерации.

4.3. Отклонение от предельных параметров разрешенного строительства, реконструкции объектов капитального строительства

4.3.1. Правообладатели земельных участков, размеры которых меньше установленных градостроительным регламентом минимальных размеров земельных участков либо конфигурация, инженерно-геологические или иные характеристики, которых неблагоприятны для застройки, вправе обратиться за разрешениями на отклонение от предельных параметров разрешенного строительства, реконструкции объектов капитального строительства.

4.3.2. Правообладатели земельных участков вправе обратиться за разрешениями на отклонение от предельных параметров разрешенного строительства, реконструкции объектов капитального строительства, если такое отклонение необходимо в целях однократного изменения одного или нескольких предельных параметров разрешенного строительства, реконструкции объектов капитального строительства, установленных градостроительным регламентом для конкретной территориальной зоны, не более чем на десять процентов.

4.3.3. Отклонение от предельных параметров разрешенного строительства, реконструкции объектов капитального строительства разрешается для отдельного земельного участка при соблюдении требований технических регламентов. Отклонение от предельных параметров разрешенного строительства, реконструкции объектов капитального строительства в части предельного количества этажей, предельной высоты зданий, строений, сооружений и требований к архитектурным решениям объектов капитального строительства в границах территорий исторических поселений федерального или регионального значения не допускается.

4.3.4. Порядок предоставления разрешения на отклонение от предельных параметров разрешенного строительства, реконструкции установлен статьей 40 Градостроительного кодекса Российской Федерации.

Раздел 5. Подготовка документации по планировке территории

Подготовка документации по планировке территории осуществляется в соответствии с Градостроительным кодексом Российской Федерации и Порядком осуществления перераспределенных полномочий в области градостроительной деятельности, утвержденным постановлением Правительства Мурманской области от 03.02.2020 № 31-ПП.

Раздел 6. Порядок внесения изменения и дополнений в Правила

Внесение изменений в Правила землепользования и застройки осуществляется в соответствии с Градостроительным кодексом Российской Федерации и Порядком осуществления перераспределенных полномочий в области градостроительной деятельности, утвержденным постановлением Правительства Мурманской области от 03.02.2020 № 31-ПП.

Раздел 7. Проведение общественных обсуждений или публичных слушаний по вопросам землепользования и застройки

7.1. Общие положения

7.1.1. В целях соблюдения права человека на благоприятные условия жизнедеятельности, прав и законных интересов правообладателей земельных участков и объектов капитального строительства по проектам генеральных планов, проектам правил землепользования и застройки, проектам планировки территории, проектам межевания территории, проектам правил благоустройства территорий, проектам, предусматривающим внесение изменений в один из указанных утвержденных документов, проектам решений о предоставлении разрешения на условно разрешенный вид использования земельного участка или объекта капитального строительства, проектам решений о предоставлении разрешения на отклонение от предельных параметров разрешенного строительства, реконструкции объектов капитального строительства в соответствии с Уставом и (или) нормативным правовым актом Совета депутатов Печенгского муниципального округа с учетом положений Градостроительного Кодекса Российской Федерации проводятся общественные обсуждения или публичные слушания, за исключением случаев, предусмотренных Градостроительным Кодексом Российской Федерации и другими федеральными законами.

7.1.2. Участниками общественных обсуждений или публичных слушаний по проектам генеральных планов, проектам правил землепользования и застройки, проектам планировки территории, проектам межевания территории, проектам правил благоустройства территорий, проектам, предусматривающим внесение изменений в один из указанных утвержденных документов, являются граждане, постоянно проживающие на территории, в отношении которой подготовлены данные проекты, правообладатели находящихся в границах этой территории земельных участков и (или) расположенных на них объектов капитального строительства, а также правообладатели помещений, являющихся частью указанных объектов капитального строительства.

7.1.3. Участниками общественных обсуждений или публичных слушаний по проектам решений о предоставлении разрешения на условно разрешенный вид использования земельного участка или объекта капитального строительства, проектам решений о предоставлении разрешения на отклонение от предельных параметров разрешенного строительства, реконструкции объектов капитального строительства являются граждане, постоянно проживающие в пределах территориальной зоны, в границах которой расположен земельный участок или объект капитального строительства, в отношении которых подготовлены данные проекты, правообладатели находящихся в границах этой территориальной зоны земельных участков и (или) расположенных на них объектов капитального строительства, граждане, постоянно проживающие в границах земельных участков, прилегающих к земельному участку, в отношении которого подготовлены данные проекты, правообладатели таких земельных участков или расположенных на них объектов капитального строительства, правообладатели помещений, являющихся частью объекта капитального строительства, в отношении которого подготовлены данные проекты, а в случае, если условно разрешенный вид использования земельного участка или объекта капитального строительства может оказать негативное воздействие на окружающую среду, также правообладатели земельных участков и объектов капитального строительства,

подверженных риску негативного воздействия на окружающую среду в результате реализации данных проектов.

7.1.4. Общественные обсуждения или публичные слушания проводятся на основе принципов публичности, справедливости и открытости принятия решений по вопросам местного значения.

7.1.5. Документами общественных обсуждений или публичных слушаний являются протокол общественных обсуждений или публичных слушаний и заключение о результатах общественных обсуждений или публичных слушаний.

7.2. Организация и проведение общественных обсуждений или публичных слушаний по вопросам землепользования и застройки

7.2.1. Проведение общественных обсуждений или публичных слушаний по вопросам землепользования и застройки осуществляется в соответствии с Градостроительным кодексом Российской Федерации (в соответствии со статьями 5.1 и 28, 31 Градостроительного Кодекса Российской Федерации), Федеральным законом от 06.10.2003 № 131-ФЗ «Об общих принципах организации местного самоуправления в Российской Федерации», Уставом Печенгского муниципального округа, Положением об организации и проведении общественных обсуждений по проектам генеральных планов, проектам правил землепользования и застройки, проектам планировки территории, проектам межевания территории, проектам правил благоустройства территорий, проектам, предусматривающим внесение изменений в один из указанных утвержденных документов, проектам решений о предоставлении разрешения на условно разрешенный вид использования земельного участка или объекта капитального строительства, проектам решений о предоставлении разрешения на отклонение от предельных параметров разрешенного строительства, реконструкции объектов капитального строительства, вопросам изменения одного вида разрешенного использования земельных участков и объектов капитального строительства на другой вид такого использования при отсутствии утвержденных правил землепользования и застройки на территории Печенгского муниципального округа, утвержденным решением Совета депутатов Печенгского муниципального округа от 28.04.2022 № 297.

Раздел 8. Регулирование иных вопросов землепользования и застройки

8.1. Общие принципы установления сервитутов

8.1.1. Под сервитутом понимается право ограниченного пользования чужим земельным участком.

8.1.2. Сервитут устанавливается в соответствии с земельным и гражданским законодательством Российской Федерации, а в отношении земельного участка, находящегося в государственной или муниципальной собственности, с учетом особенностей, предусмотренных главой V.3 Земельного кодекса Российской Федерации.

8.1.3. Публичный сервитут устанавливается законом или иным нормативным правовым актом Российской Федерации, нормативным правовым актом Мурманской области, нормативным правовым актом органа местного самоуправления в случаях, если это необходимо для обеспечения интересов государства, местного самоуправления или местного населения, без изъятия земельных участков.

8.1.4. Случаи, порядок установления сервитута определяется в соответствии со статьями 274 – 275 Гражданского кодекса Российской Федерации и статьями 23 и 39.23-39.26. Земельного кодекса Российской Федерации.

8.1.5. Сервитуты подлежат государственной регистрации в соответствии с Федеральным законом «О государственной регистрации прав недвижимости».

8.1.6. По требованию собственника земельного участка, обремененного частным сервитутом, сервитут может быть прекращен ввиду отпадения оснований, по которым он был установлен.

8.1.7. Публичный сервитут может быть прекращен в случае отсутствия общественных нужд, для которых он был установлен, путем принятия акта об отмене сервитута.

8.2. Резервирование земель для муниципальных нужд

8.2.1. Резервирование земель для муниципальных нужд осуществляется в соответствии со статьей 70.1 Земельного кодекса.

8.2.2. Резервирование земель допускается в установленных документацией по планировке территории зонах планируемого размещения объектов местного значения, в пределах территорий, необходимых в соответствии с федеральными законами для обеспечения муниципальных нужд.

8.2.3. Решение о резервировании земель для муниципальных нужд принимает Администрация округа.

8.2.4. Порядок резервирования земель для муниципальных нужд определяется Правительством Российской Федерации.

8.3. Изъятие, в том числе путем выкупа, земельных участков для муниципальных нужд

8.3.1. Изъятие, в том числе путем выкупа, земельных участков для муниципальных нужд осуществляется в случаях, предусмотренных статьей 49 Земельного кодекса.

8.3.2. Решение об изъятии, в том числе путем выкупа, земельных участков для муниципальных нужд принимается Администрацией округа.

8.3.3. Порядок изъятия земельных участков для муниципальных нужд определяется главой VII.1 Земельного кодекса.

8.4. Осуществление землепользования и застройки в зонах с особыми условиями использования территории

8.4.1. Землепользование и застройка в зонах с особыми условиями использования территории осуществляются:

1) с соблюдением запретов и ограничений, установленных федеральным и региональным законодательством, нормами и правилами для зон с особыми условиями использования территорий;

2) с соблюдением требований градостроительных регламентов, утверждаемых в отношении видов деятельности, не являющихся запрещенными или ограниченными, применительно к конкретным зонам с особыми условиями использования территорий;

3) с учетом историко-культурных, этнических, социальных, природно-климатических, экономических и иных региональных и местных традиций, условий и приоритетов развития территорий в границах зон с особыми условиями использования территорий.

8.4.2. На карте градостроительного зонирования Правил отображаются границы зон с особыми условиями использования территорий, устанавливаемые в соответствии с законодательством Российской Федерации. Границы зон с особыми условиями использования территорий могут не совпадать с границами территориальных зон. Разрешенное использование земельных участков и объектов капитального строительства в границах указанных зон и территорий допускается при условии соблюдения ограничения их использования.

8.4.3. Осуществление деятельности на земельных участках, расположенных в границах зон с особыми условиями использования территории может быть ограничена в целях защиты жизни и здоровья населения и окружающей среды от вредного воздействия

промышленных объектов, объектов транспорта и других объектов, являющихся источниками негативного воздействия на среду обитания и здоровье человека, а также в целях обеспечения безопасной эксплуатации объектов связи, электроэнергетики, трубопроводов и защиты иных охраняемых объектов, сохранения объектов культурного наследия и их территорий, предотвращения неблагоприятных антропогенных воздействий на особо охраняемые природные территории, водные объекты, объекты растительного и животного мира и в иных случаях, установленных федеральными и региональными законами.

Раздел 9. Заключительные положения

9.1. Открытость и доступность информации о землепользовании и застройке

9.1.1. Правила подлежат опубликованию в порядке, установленном для официального опубликования муниципальных правовых актов, иной официальной информации, и размещаются на официальном сайте Печенгского муниципального округа.

9.1.2. Настоящие Правила, включая все входящие в их состав картографические документы, являются открытыми для всех органов государственной власти, органов местного самоуправления, физических и юридических лиц.

9.2. Действие настоящих Правил по отношению к градостроительной документации

9.2.1. После введения в действие настоящих Правил ранее утвержденная градостроительная документация применяется в части, не противоречащей настоящим Правилам.

9.2.2. Уполномоченный орган после введения в действие настоящих Правил может принимать решения о разработке документации по планировке территории.

9.3. Действие настоящих Правил по отношению к ранее возникшим отношениям

9.3.1. Ранее принятые муниципальные правовые акты по вопросам землепользования и застройки применяются в части, не противоречащей настоящим Правилам.

9.3.2. Действие настоящих Правил не распространяется на использование земельных участков, строительство и реконструкцию зданий и сооружений на их территории, разрешения на строительство и реконструкцию которых выданы до вступления настоящих Правил в силу, при условии, что срок действия разрешения на строительство и реконструкцию не истек.

9.3.3. Использование земельных участков и расположенных на них объектов капитального строительства допускается в соответствии с видом разрешенного использования, предусмотренным градостроительным регламентом.

9.3.4. Все изменения несоответствующих объектов капитального строительства могут производиться только в направлении приведения их в соответствие с настоящими Правилами или путем уменьшения их несоответствия предельным параметрам разрешенного строительства, реконструкции.

Ремонт и содержание объектов капитального строительства, не соответствующих настоящим Правилам, должны осуществляться при условии, что эти действия не увеличивают степень несоответствия этих объектов настоящим Правилам.

9.3.5. Реконструкция и расширение существующих объектов капитального строительства, а также строительство новых объектов могут осуществляться только в соответствии с установленными настоящими Правилами градостроительными регламентами.

9.4. Ответственность за нарушение законодательства о градостроительной деятельности

Лица, виновные в нарушении законодательства о градостроительной деятельности, несут дисциплинарную, гражданско-правовую, административную, уголовную ответственность в соответствии с законодательством Российской Федерации и Мурманской области.

9.5. Сведения о границах территориальных зон

Подготовка документов, содержащих сведения о границах территориальных зон, включающие графическое описание местоположения границ территориальных зон, перечень координат характерных точек этих границ в системе координат, используемой для ведения Единого государственного реестра недвижимости, должна быть выполнена в соответствии с установленными федеральным органом исполнительной власти, осуществляющим функции по выработке государственной политики и нормативно-правовому регулированию в сфере ведения Единого государственного реестра недвижимости, осуществления государственного кадастрового учета недвижимого имущества, государственной регистрации прав на недвижимое имущество и сделок с ним, предоставления сведений, содержащихся в Едином государственном реестре недвижимости.

Глава II. Карта градостроительного зонирования

Раздел 10. Территориальные зоны и зоны с особыми условиями использования территории

10.1. Перечень территориальных зон, выделенных на карте градостроительного зонирования

10.1.1. На карте градостроительного зонирования территории Печенгского муниципального округа выделены следующие виды территориальных зон:

Кодовые обозначения территориальных зон	Наименование территориальных зон
ЗОНА ЖИЛОЙ ЗАСТРОЙКИ	
Ж-1	Зона застройки многоэтажными многоквартирными домами
Ж-2	Зона застройки среднеэтажными многоквартирными домами
Ж-3	Зона застройки малоэтажными многоквартирными домами
Ж-4	Зона застройки индивидуальными жилыми домами и домами блокированной застройки
ОБЩЕСТВЕННО-ДЕЛОВЫЕ И КОММЕРЧЕСКИЕ ЗОНЫ	
ОД-1	Зона делового, общественного и коммерческого назначения
ОД-2	Зона размещения объектов социального и коммунально-бытового назначения
ПРОИЗВОДСТВЕННЫЕ И КОММУНАЛЬНЫЕ ЗОНЫ	
ПК-1	Производственная зона
ПК-2	Коммунальная зона
ЗОНЫ ТРАНСПОРТНОЙ И ИНЖЕНЕРНОЙ ИНФРАСТРУКТУРЫ	
И-1	Зона инженерной инфраструктуры
Т-1	Зона транспортной инфраструктуры
ЗОНЫ СЕЛЬСКОХОЗЯЙСТВЕННОГО ИСПОЛЬЗОВАНИЯ	
СХ-1	Зона сельскохозяйственных угодий
СХ-2	Зона, занятая объектами сельскохозяйственного назначения
СХ-3	Зона ведения садоводства и огородничества
ЗОНЫ РЕКРЕАЦИОННОГО НАЗНАЧЕНИЯ	
Р-1	Зона зеленых насаждений общего пользования
Р-2	Зона отдыха и туризма

Кодовые обозначения территориальных зон	Наименование территориальных зон
Р-3	Зона спортивных сооружений
Р-4	Зона лесов
Р-5	Иные зоны
ЗОНЫ СПЕЦИАЛЬНОГО НАЗНАЧЕНИЯ	
СН-1	Зона кладбищ
СН-2	Зона складирования и захоронения отходов
СН-3	Зона режимных территорий

10.1.2. Инженерно-технические объекты, сооружения и коммуникации, обеспечивающие реализацию разрешенного использования недвижимости в пределах отдельных земельных участков (объекты электро-, водо-, газоснабжения, водоотведения, телефонизации и т.д.) являются вспомогательными видами разрешенного использования, при условии соответствия строительным и противопожарным нормам и правилам, технологическим стандартам безопасности, а также санитарно-эпидемиологическим и экологическим нормам.

10.2. Зоны с особыми условиями использования территории

На карте градостроительного зонирования территории Печенгского муниципального округа отображены зоны с особыми условиями использования:

- 1) санитарно–защитные зоны:
 - объектов производственной инфраструктуры;
 - объектов инженерной инфраструктуры;
- 2) водоохранные зоны:
 - береговые полосы;
 - прибрежные защитные полосы;
 - водоохранные зоны;
- 3) зоны санитарной охраны источников питьевого и хозяйственно-бытового водоснабжения:
 - первый пояс зоны санитарной охраны источников питьевого и хозяйственно-бытового водоснабжения;
 - санитарно-защитная полоса водоводов;
- 4) санитарные разрывы (санитарная полоса отчуждения) транспортных коммуникаций:
 - от сооружений для хранения легкового автотранспорта до объектов застройки;
 - санитарный разрыв линий железнодорожного транспорта.
- 5) охранные зоны иного назначения:
 - охранный пояс стационарных пунктов наблюдений за состоянием окружающей природной среды, ее загрязнением.
- 6) охранные зоны инженерных коммуникаций.
- 7) иные зоны с особыми условиями использования территорий:
 - придорожная полоса;
 - другие зоны, устанавливаемые в соответствии с законодательством Российской Федерации.

11.1. Зона застройки многоэтажными жилыми домами (Ж-1)

[illegible]

- 5) для занятий теннисом – 10 м;
 - 6) для хозяйственных целей – 20 м;
 - 7) для выгула собак – 40 м;
 - 8) для стоянки автомобилей принимается в соответствии с местными нормативами градостроительного проектирования.
3. Расстояния от площадок для сушки белья не нормируются, расстояния от площадок для мусоросборников до физкультурных площадок, площадок для игр детей и отдыха взрослых устанавливаются не менее 20 м, а от площадок для хозяйственных целей до наиболее удаленного входа в жилое здание – не более 100 м.
4. При озеленении придомовой территории жилых зданий расстояние от стен жилых домов до оси стволов деревьев с кроной диаметром до 5 м должно составлять не менее 5 м. Для деревьев большего размера расстояние должно быть более 5 м, для кустарников – 1,5 м. Высота кустарников не должна превышать нижнего края оконного проема помещений первого этажа.
5. Минимальный процент озеленения для жилой застройки – 10.

Примечания:

- Н/У- не подлежит установлению;
- Допускается размещать по красной линии жилые здания со встроенными в первые этажи или пристроенными помещениями общественного назначения, а в условиях реконструкции сложившейся застройки на жилых улицах – жилые здания с квартирами в первых этажах;
- Вспомогательные строения, за исключением автостоянок, размещать со стороны улиц не допускается;
- Предельные размеры земельных участков и предельные параметры разрешенного строительства, реконструкции объектов капитального строительства для земельных участков (территорий) общего пользования не подлежат установлению.

11.1.2. Условно разрешенные виды использования земельных участков и объектов капитального строительства:

[illegible]

2. Минимальный процент озеленения – 10, для объектов спорта – 25.

Примечание – Н/У- не подлежит установлению.

11.1.3. Вспомогательные виды разрешенного использования земельных участков и объектов капитального строительства:

Виды параметров/ виды разрешенного использования	Предельные размеры земельных участков			Предельные параметры разрешенного строительства, реконструкции объектов капитального строительства			
	Минимальная ширина земельного участка, м	Минимальная площадь земельного участка, кв. м	Максимальная площадь земельного участка, кв. м	Минимальный отступ от границ земельного участка, м	Минимальный отступ от границ земельного участка (со стороны красных линий), м	Предельное количество этажей	Максимальный процент застройки в границах земельного участка, %
Служебные гаражи (4.9)	4	25	Н/У	0	3	1	80
Стоянка транспортных средств (4.9.2)	4	25	Н/У	0	0	0	100
Иные предельные параметры разрешенного строительства, реконструкции объектов капитального строительства							
Нет.							

Примечание – Н/У- не подлежит установлению.

11.1.4. Ограничения использования земельных участков и объектов капитального строительства:

1) не допускается размещение объектов, причиняющих вред окружающей среде и санитарно-эпидемиологическому благополучию населения.

2) не допускается размещение объектов спортивного назначения (за исключением спортивно-оздоровительных учреждений закрытого типа) в санитарно-защитных зонах, установленных в предусмотренном действующим законодательством порядке;

3) в случае если земельный участок или объект капитального строительства находится в границах зоны с особыми условиями использования территорий, указанной в пункте 10.2 настоящих Правил, на них устанавливаются ограничения использования в соответствии с законодательством Российской Федерации.

11.2. Зона застройки среднеэтажными жилыми домами (Ж-2)

11.2.1. Основные виды разрешенного использования земельных участков и объектов капитального строительства:

Виды параметров/ виды разрешенного использования	Предельные размеры земельных участков			Предельные параметры разрешенного строительства, реконструкции объектов капитального строительства			
	Минимальная ширина земельного участка, м	Минимальная площадь земельного участка, кв. м	Максимальная площадь земельного участка, кв. м	Минимальный отступ от границ земельного участка, м	Минимальный отступ от границ земельного участка (со стороны красных линий), м	Предельное количество этажей	Максимальный процент застройки в границах земельного участка, %

Среднеэтажная жилая застройка (2.5)	20	1400	Н/У	3	5	8	40
Малоэтажная многоквартирная жилая застройка (2.1.1)	20	600	Н/У	3	5	4	30
Обслуживание жилой застройки (2.7)	10	100	Н/У	3	5	2	40
Предоставление коммунальных услуг (3.1.1)	1	50	Н/У	0	3	3	80
Административные здания организаций, обеспечивающих предоставление коммунальных услуг (3.1.2)	Н/У	100	Н/У	3	3	2	40
Бытовое обслуживание (3.3)	Н/У	200	Н/У	3	3	2	40
Амбулаторно-поликлиническое обслуживание (3.4.1)	20	1000	Н/У	3	3	4	50
Образование и просвещение (3.5)	40	2000	Н/У	3	3	4	40
Дошкольное, начальное и среднее общее образование (3.5.1)							
Обеспечение деятельности в области гидрометеорологии и смежных с ней областях (3.9.1)	Н/У						
Магазины (4.4)	Н/У	100	Н/У	3	3	2	40
Площадки для занятия спортом (5.1.3)	5	100	Н/У	3	3	0	100
Обеспечение внутреннего порядка (8.3)	Н/У	400	Н/У	3	3	4	40
Земельные участки(территории) общего пользования (12.0)	Н/У						
Иные предельные параметры разрешенного строительства, реконструкции объектов капитального строительства							
<p>1. При строительстве (реконструкции) объектов капитального строительства освещение, цветовое решение фасадов, кровель, элементов благоустройства, комплексное благоустройство территории необходимо согласовывать с органами местного самоуправления.</p> <p>2. Минимально допустимое расстояние от окон жилых и общественных зданий до площадок:</p> <p>1) для игр детей дошкольного и младшего школьного возраста – 12 м;</p> <p>2) для отдыха взрослого населения – 10 м;</p> <p>3) для занятий физкультурой – 10 – 40 м (наибольшие значения принимать для хоккейных и футбольных площадок, наименьшие – для площадок для настольного тенниса);</p> <p>4) для хоккейных и футбольных площадок – 40 м;</p> <p>5) для занятий теннисом – 10 м;</p> <p>6) для хозяйственных целей – 20 м;</p> <p>7) для выгула собак – 40 м;</p> <p>8) для стоянки автомобилей принимается в соответствии с местными нормативами градостроительного проектирования.</p> <p>3. Расстояния от площадок для сушки белья не нормируются, расстояния от площадок для мусоросборников до физкультурных площадок, площадок для игр детей и отдыха взрослых устанавливаются не менее 20 м, а от площадок для хозяйственных целей до наиболее удаленного входа в жилое здание – не более 100 м.</p> <p>4. При озеленении придомовой территории жилых зданий расстояние от стен жилых домов до оси стволов деревьев с кроной диаметром до 5 м должно составлять не менее 5 м. Для деревьев большего размера расстояние должно быть более 5 м, для кустарников – 1,5 м. Высота кустарников не должна превышать нижнего края оконного проема помещений первого этажа.</p> <p>5. Минимальный процент озеленения для жилой застройки – 10.</p>							

Примечание – Н/У- не подлежит установлению.

11.2.2. Условно разрешенные виды использования земельных участков и объектов капитального строительства:

Виды параметров/ виды разрешенного использования	Предельные размеры земельных участков			Предельные параметры разрешенного строительства, реконструкции объектов капитального строительства			
	Минимальная ширина земельного участка, м	Минимальная площадь земельного участка, кв. м	Максимальная площадь земельного участка, кв. м	Минимальный отступ от границ земельного участка, м	Минимальный отступ от границ земельного участка (со стороны красных линий), м	Предельное количество этажей	Максимальный процент застройки в границах земельного участка, %
Для индивидуального жилищного строительства (2.1)	20	400	2000	3	5	3	60
Хранение автотранспорта (2.7.1)	4	30	Н/У	0	3	1	80
Размещение гаражей для собственных нужд (2.7.2)	4	24	Н/У	0	3	2	80
Социальное обслуживание (3.2)	Н/У	Н/У	Н/У	3	3	3	40
Общественное управление (3.8)	10	400	Н/У	3	3	2	40
Общественное питание (4.6)	Н/У	100	Н/У	3	3	3	40
Гостиничное обслуживание (4.7)	Н/У	100	Н/У	3	3	3	50
Спорт (5.1)	5	100	Н/У	3	3	3	50
Связь (6.8)	1	4	Н/У	0	3	Н/У	80
Иные предельные параметры разрешенного строительства, реконструкции объектов капитального строительства							
1. При строительстве (реконструкции) объектов капитального строительства освещение, цветовое решение фасадов, кровель, элементов благоустройства, комплексное благоустройство территории необходимо согласовывать с органами местного самоуправления.							
2. Минимальный процент озеленения – 10, для объектов спорта – 25.							

Примечание – Н/У- не подлежит установлению.

11.2.3. Вспомогательные виды разрешенного использования земельных участков и объектов капитального строительства:

Виды параметров/ виды разрешенного использования	Предельные размеры земельных участков			Предельные параметры разрешенного строительства, реконструкции объектов капитального строительства			
	Минимальная ширина земельного участка, м	Минимальная площадь земельного участка, кв. м	Максимальная площадь земельного участка, кв. м	Минимальный отступ от границ земельного участка, м	Минимальный отступ от границ земельного участка (со стороны красных линий), м	Предельное количество этажей	Максимальный процент застройки в границах земельного участка, %
Служебные гаражи (4.9)	4	25	Н/У	0	3	1	80
Стоянка транспортных средств (4.9.2)	4	25	Н/У	0	0	0	100
Иные предельные параметры разрешенного строительства, реконструкции объектов капитального строительства							
Нет.							

Примечание – Н/У- не подлежит установлению.

[illegible]

- 2) для отдыха взрослого населения – 10 м;
 3) для занятий физкультурой – 10 – 40 м (наибольшие значения принимать для хоккейных и футбольных площадок, наименьшие – для площадок для настольного тенниса);
 4) для хоккейных и футбольных площадок – 40 м;
 5) для занятий теннисом – 10 м;
 6) для хозяйственных целей – 20 м;
 7) для выгула собак – 40 м;
 8) для стоянки автомобилей принимается в соответствии с местными нормативами градостроительного проектирования.
3. Расстояния от площадок для сушки белья не нормируются, расстояния от площадок для мусоросборников до физкультурных площадок, площадок для игр детей и отдыха взрослых устанавливаются не менее 20 м, а от площадок для хозяйственных целей до наиболее удаленного входа в жилое здание – не более 100 м.
4. При озеленении придомовой территории жилых зданий расстояние от стен жилых домов до оси стволов деревьев с кроной диаметром до 5 м должно составлять не менее 5 м. Для деревьев большего размера расстояние должно быть более 5 м, для кустарников – 1,5 м. Высота кустарников не должна превышать нижнего края оконного проема помещений первого этажа.
5. Минимальный процент озеленения для жилой застройки – 10.

Примечание – Н/У- не подлежит установлению.

11.3.2. Условно разрешенные виды использования земельных участков и объектов капитального строительства:

Виды параметров/ виды разрешенного использования	Предельные размеры земельных участков			Предельные параметры разрешенного строительства, реконструкции объектов капитального строительства			
	Минимальная ширина земельного участка, м	Минимальная площадь земельного участка, кв. м	Максимальная площадь земельного участка, кв. м	Минимальный отступ от границ земельного участка, м	Минимальный отступ от границ земельного участка (со стороны красных линий),	Предельное количество этажей	Максимальный процент застройки в границах земельного участка, %
Деловое управление (4.1)	Н/У	400	Н/У	3	3	3	40
Магазины (4.4)	Н/У	100	Н/У	3	3	2	40
Размещение гаражей для собственных нужд (2.7.2)	4	25	Н/У	0	3	2	80
Общественное питание (4.6)	Н/У	100	Н/У	3	3	3	40
Спорт (5.1)	5	100	Н/У	3	3	3	50
Связь (6.8)	1	4	Н/У	0	3	Н/У	80
Иные предельные параметры разрешенного строительства, реконструкции объектов капитального строительства							
1. При строительстве (реконструкции) объектов капитального строительства освещение, цветовое решение фасадов, кровель, элементов благоустройства, комплексное благоустройство территории необходимо согласовывать с органами местного самоуправления.							
2. Минимальный процент озеленения – 10, для объектов спорта – 25.							

Примечание – Н/У- не подлежит установлению.

11.3.3. Вспомогательные виды разрешенного использования земельных участков и объектов капитального строительства:

Виды параметров/ виды разрешенного использования	Предельные размеры земельных участков			Предельные параметры разрешенного строительства, реконструкции объектов капитального строительства			
	Минимальная ширина земельного участка, м	Минимальная площадь земельного участка, кв. м	Максимальная площадь земельного участка, кв. м	Минимальный отступ от границ земельного участка, м	Минимальный отступ от границ земельного участка (со стороны красных линий), м	Предельное количество этажей	Максимальный процент застройки в границах земельного участка, %
Служебные гаражи (4.9)	4	25	Н/У	0	3	1	80
Стоянка транспортных средств (4.9.2)	4	25	Н/У	0	0	0	100
Иные предельные параметры разрешенного строительства, реконструкции объектов капитального строительства							
Нет.							

Примечание – Н/У- не подлежит установлению.

11.3.4. Ограничения использования земельных участков и объектов капитального строительства:

- 1) не допускается размещение объектов, причиняющих вред окружающей среде и санитарно-эпидемиологическому благополучию населения;
- 2) не допускается размещение объектов спортивного назначения (за исключением спортивно-оздоровительных учреждений закрытого типа) в санитарно-защитных зонах, установленных в предусмотренном действующим законодательством порядке;
- 3) в случае если земельный участок или объект капитального строительства находится в границах зоны с особыми условиями использования территорий, указанной в пункте 10.2 настоящих Правил, на них устанавливаются ограничения использования в соответствии с законодательством Российской Федерации.

11.4. Зона застройки индивидуальными жилыми домами и домами блокированной застройки (Ж-4)

11.4.1. Основные виды разрешенного использования земельных участков и объектов капитального строительства:

Виды параметров/ виды разрешенного использования	Предельные размеры земельных участков			Предельные параметры разрешенного строительства, реконструкции объектов капитального строительства			
	Минимальная ширина земельного участка, м	Минимальная площадь земельного участка, кв. м	Максимальная площадь земельного участка, кв. м	Минимальный отступ от границ земельного участка, м	Минимальный отступ от границ земельного участка (со стороны красных линий), м	Предельное количество этажей	Максимальный процент застройки в границах земельного участка, %
Для индивидуального жилищного строительства (2.1)	20	400	2000	3	5	3	40

Малозэтажная многоквартирная жилая застройка (2.1.1)	20	600	Н/У	3	5	4	30
Для ведения личного подсобного хозяйства (приусадебный земельный участок) (2.2)	20	200	2000	3	5	3	40
Блокированная жилая застройка (2.3)	15	500	Н/У	0	5	3	60
Обслуживание жилой застройки (2.7)	10	100	Н/У	3	5	2	40
Образование и просвещение (3.5)	40	2000	Н/У	3	3	4	40
Дошкольное, начальное и среднее общее образование (3.5.1)							
Предоставление коммунальных услуг (3.1.1)	1	50	Н/У	0	3	3	80
Земельные участки (территории) общего пользования (12.0)	Н/У						
Иные предельные параметры разрешенного строительства, реконструкции объектов капитального строительства							
5. Минимальный процент озеленения для жилой застройки – 10.							

Примечания:

- Н/У- не подлежит установлению.
- Допускается блокировка жилых домов, а также хозяйственных построек на смежных земельных участках по взаимному согласию домовладельцев при новом строительстве с учетом противопожарных требований.
- Вспомогательные строения, за исключением автостоянок, размещать со стороны улиц не допускается.

11.4.2. Условно разрешенные виды использования земельных участков и объектов капитального строительства:

Виды параметров/ виды разрешенного использования	Предельные размеры земельных участков			Предельные параметры разрешенного строительства, реконструкции объектов капитального строительства			
	Минимальная ширина земельного участка, м	Минимальная площадь земельного участка, кв. м	Максимальная площадь земельного участка, кв. м	Минимальный отступ от границ земельного участка, м	Минимальный отступ от границ земельного участка (со стороны красных линий),	Предельное количество этажей	Максимальный процент застройки в границах земельного участка, %
Размещение гаражей для собственных нужд (2.7.2)	4	25	Н/У	0	3	2	80
Бытовое обслуживание (3.3);	Н/У	200	Н/У	3	3	2	40
Амбулаторно-поликлиническое обслуживание (3.4.1)	20	1000	Н/У	3	3	4	50
Магазины (4.4)	4	100	Н/У	3	3	2	40
Общественное питание (4.6)	Н/У	100	Н/У	3	3	3	40
Спорт (5.1)	5	100	Н/У	3	3	3	50
Связь (6.8)	1	4	Н/У	0	3	Н/У	80
Иные предельные параметры разрешенного строительства, реконструкции объектов капитального строительства							
1. При строительстве (реконструкции) объектов капитального строительства освещение, цветовое решение фасадов, кровель, элементов благоустройства, комплексное благоустройство территории необходимо согласовывать с органами местного самоуправления.							
2. Минимальный процент озеленения – 10, для объектов спорта – 25.							

Примечание – Н/У- не подлежит установлению.

11.4.3. Вспомогательные виды разрешенного использования земельных участков и объектов капитального строительства:

Виды параметров/ виды разрешенного использования	Предельные размеры земельных участков			Предельные параметры разрешенного строительства, реконструкции объектов капитального строительства			
	Минимальная ширина земельного участка, м	Минимальная площадь земельного участка, кв. м	Максимальная площадь земельного участка, кв. м	Минимальный отступ от границ земельного участка, м	Минимальный отступ от границ земельного участка (со стороны красных линий), м	Предельное количество этажей	Максимальный процент застройки в границах земельного участка, %
Служебные гаражи (4.9)	4	25	Н/У	0	3	1	80
Стоянка транспортных средств (4.9.2)	4	25	Н/У	0	0	0	100
Иные предельные параметры разрешенного строительства, реконструкции объектов капитального строительства							
Нет.							

Примечание – Н/У- не подлежит установлению.

11.4.4. Ограничения использования земельных участков и объектов капитального строительства:

1) не допускается размещение объектов, причиняющих вред окружающей среде и санитарно-эпидемиологическому благополучию населения;

2) не допускается размещение объектов спортивного назначения (за исключением спортивно-оздоровительных учреждений закрытого типа) в санитарно-защитных зонах, установленных в предусмотренном действующим законодательством порядке;

3) в случае если земельный участок или объект капитального строительства находится в границах зоны с особыми условиями использования территорий, указанной в пункте 10.2 настоящих Правил, на них устанавливаются ограничения использования в соответствии с законодательством Российской Федерации.

11.5. Зона делового, общественного и коммерческого назначения (ОД-1)

11.5.1. Основные виды разрешенного использования земельных участков и объектов капитального строительства:

Виды параметров/ виды разрешенного использования	Предельные размеры земельных участков			Предельные параметры разрешенного строительства, реконструкции объектов капитального строительства			
	Минимальная ширина земельного участка, м	Минимальная площадь земельного участка, кв. м	Максимальная площадь земельного участка, кв. м	Минимальный отступ от границ земельного участка, м	Минимальный отступ от границ земельного участка (со стороны красных линий), м	Предельное количество этажей	Максимальный процент застройки в границах земельного участка, %
Общественное использование объектов капитального строительства (3.0)	Н/У	400	Н/У	3	3	5	40

Общественное управление (3.8)							
Деловое управление (4.1)							
Научно-производственная деятельность (6.12)							
Административные здания организаций, обеспечивающих предоставление коммунальных услуг (3.1.2)	Н/У	100	Н/У	3	3	3	40
Магазины (4.4)							
Общественное питание (4.6)							
Обеспечение внутреннего порядка (8.3)							
Социальное обслуживание (3.2)	Н/У	Н/У	Н/У	3	3	3	40
Гостиничное обслуживание (4.7)	Н/У	100	Н/У	3	3	8	50
Предоставление коммунальных услуг (3.1.1)	1	4	Н/У	0	3	Н/У	80
Амбулаторно-поликлиническое обслуживание (3.4.1)	20	1000	Н/У	3	3	4	50
Объекты торговли (торговые центры, торгово-развлекательные центры (комплексы) (4.2)	10	500	Н/У	3	3	3	40
Рынки (4.3)							
Банковская и страховая деятельность (4.5)							
Развлечения (4.8)	10	100	Н/У	3	3	3	50
Спорт (5.1)	5	100	Н/У	3	3	3	50, для плоскостных сооружений – 100
Обеспечение занятий спортом в помещениях (5.1.2)							
Площадки для занятия спортом (5.1.3)							
Оборудованные площадки для занятия спортом (5.1.4)							
Общественное управление (3.8)	10	400	Н/У	3	3	2	40
Обеспечение научной деятельности (3.9)	Н/У	Н/У	Н/У	3	3	3	50
Обеспечение деятельности в области гидрометеорологии и смежных с ней областях (3.9.1)	Н/У						
Земельные участки (территории) общего пользования (12.0)	Н/У						
Улично-дорожная сеть (12.0.1)							
Благоустройство территории (12.0.2)							
Иные предельные параметры разрешенного строительства, реконструкции объектов капитального строительства							
Минимальный процент озеленения – 10, для объектов спорта – 25.							

Примечание – Н/У- не подлежит установлению.

11.5.2. Условно разрешенные виды использования земельных участков и объектов капитального строительства:

Виды параметров/ виды разрешенного использования	Предельные размеры земельных участков			Предельные параметры разрешенного строительства, реконструкции объектов капитального строительства			
	Минимальная ширина земельного участка, м	Минимальная площадь земельного участка, кв. м	Максимальная площадь земельного участка, кв. м	Минимальный отступ от границ земельного участка, м	Минимальный отступ от границ земельного участка (со стороны красных линий), м	Предельное количество этажей	Максимальный процент застройки в границах земельного участка, %
Религиозное использование (3.7)	20	500	Н/У	3	5	2	40
Склады (6.9)	20	100	Н/У	3	3	2	60
Связь (6.8)	1	4	Н/У	0	3	Н/У	80
Иные предельные параметры разрешенного строительства, реконструкции объектов капитального строительства							
Нет.							

Примечание – Н/У- не подлежит установлению.

11.5.3. Вспомогательные виды разрешенного использования земельных участков и объектов капитального строительства:

Виды параметров/ виды разрешенного использования	Предельные размеры земельных участков			Предельные параметры разрешенного строительства, реконструкции объектов капитального строительства			
	Минимальная ширина земельного участка, м	Минимальная площадь земельного участка, кв. м	Максимальная площадь земельного участка, кв. м	Минимальный отступ от границ земельного участка, м	Минимальный отступ от границ земельного участка (со стороны красных линий), м	Предельное количество этажей	Максимальный процент застройки в границах земельного участка, %
Служебные гаражи (4.9)	4	25	Н/У	0	3	1	80
Стоянка транспортных средств (4.9.2)	4	25	Н/У	0	0	0	100
Иные предельные параметры разрешенного строительства, реконструкции объектов капитального строительства							
Нет.							

Примечание – Н/У- не подлежит установлению.

11.5.4. Ограничения использования земельных участков и объектов капитального строительства:

- 1) не допускается размещение объектов, причиняющих вред окружающей среде и санитарно-эпидемиологическому благополучию населения;
- 2) не допускается размещение объектов спортивного назначения (за исключением спортивно-оздоровительных учреждений закрытого типа) в санитарно-защитных зонах, установленных в предусмотренном действующим законодательством порядке;
- 3) в случае если земельный участок или объект капитального строительства находится в границах зоны с особыми условиями использования территорий, указанной в

пункте 10.2 настоящих Правил, на них устанавливаются ограничения использования в соответствии с законодательством Российской Федерации.

11.6. Зона размещения объектов социального и коммунального-бытового назначения (ОД-2)

11.6.1. Основные виды разрешенного использования земельных участков и объектов капитального строительства:

Виды параметров/ виды разрешенного использования	Предельные размеры земельных участков			Предельные параметры разрешенного строительства, реконструкции объектов капитального строительства			
	Минимальная ширина земельного участка, м	Минимальная площадь земельного участка, кв. м	Максимальная площадь земельного участка, кв. м	Минимальный отступ от границ земельного участка, м	Минимальный отступ от границ земельного участка (со стороны красных линий), м	Предельное количество этажей	Максимальный процент застройки в границах земельного участка, %
Общественное использование объектов капитального строительства (3.0)	Н/У	400	Н/У	3	3	5	40
Общественное управление (3.8)							
Деловое управление (4.1)							
Научно-производственная деятельность (6.12)							
Административные здания организаций, обеспечивающих предоставление коммунальных услуг (3.1.2)	Н/У	100	Н/У	3	3	3	40
Магазины (4.4)							
Общественное питание (4.6)							
Обеспечение внутреннего порядка (8.3)							
Образование и просвещение (3.5)	40	2000	Н/У	3	10	3	40
Дошкольное, начальное и среднее общее образование (3.5.1)							
Социальное обслуживание (3.2)							
Гостиничное обслуживание (4.7)							
Предоставление коммунальных услуг (3.1.1)	1	4	Н/У	0	3	Н/У	80
Амбулаторно-поликлиническое обслуживание (3.4.1)	20	1000	Н/У	3	3	4	50
Развлечения (4.8)	10	100	Н/У	3	3	3	50
Спорт (5.1)	5	100	Н/У	3	3	3	50, для плоско стных соору жений – 100
Обеспечение занятий спортом в помещениях (5.1.2)							
Площадки для занятия спортом (5.1.3)							
Оборудованные площадки для занятия спортом (5.1.4)							
Общественное управление (3.8)	10	400	Н/У	3	3	2	40
Обеспечение научной деятельности (3.9)	Н/У	Н/У	Н/У	3	3	3	50
Предоставление коммунальных услуг (3.1.1)	1	4	Н/У	0	5	Н/У	80

Обеспечение деятельности в области гидрометеорологии и смежных с ней областях (3.9.1)	Н/У
Земельные участки (территории) общего пользования (12.0)	Н/У
Улично-дорожная сеть (12.0.1)	
Благоустройство территории (12.0.2)	
Иные предельные параметры разрешенного строительства, реконструкции объектов капитального строительства	
Минимальный процент озеленения – 10, для объектов спорта – 25.	

Примечание – Н/У- не подлежит установлению.

11.6.2. Условно разрешенные виды использования земельных участков и объектов капитального строительства:

Виды параметров/ виды разрешенного использования	Предельные размеры земельных участков			Предельные параметры разрешенного строительства, реконструкции объектов капитального строительства			
	Минимальная ширина земельного участка, м	Минимальная площадь земельного участка, кв. м	Максимальная площадь земельного участка, кв. м	Минимальный отступ от границ земельного участка, м	Минимальный отступ от границ земельного участка (со стороны красных линий), м	Предельное количество этажей	Максимальный процент застройки в границах земельного участка, %
Связь (6.8)	1	4	Н/У	0	3	Н/У	80
Религиозное использование (3.7)	Н/У	Н/У	Н/У	3	3	Н/У	40
Иные предельные параметры разрешенного строительства, реконструкции объектов капитального строительства							
Нет.							

Примечание – Н/У- не подлежит установлению.

11.6.3. Вспомогательные виды разрешенного использования земельных участков и объектов капитального строительства:

Виды параметров/ виды разрешенного использования	Предельные размеры земельных участков			Предельные параметры разрешенного строительства, реконструкции объектов капитального строительства			
	Минимальная ширина земельного участка, м	Минимальная площадь земельного участка, кв. м	Максимальная площадь земельного участка, кв. м	Минимальный отступ от границ земельного участка, м	Минимальный отступ от границ земельного участка (со стороны красных линий), м	Предельное количество этажей	Максимальный процент застройки в границах земельного участка, %
Служебные гаражи (4.9)	4	25	Н/У	0	3	1	80
Стоянка транспортных средств (4.9.2)	4	25	Н/У	0	0	0	100
Иные предельные параметры разрешенного строительства, реконструкции объектов капитального строительства							
Нет.							

Примечание – Н/У- не подлежит установлению.

11.6.4. Ограничения использования земельных участков и объектов капитального строительства:

1) не допускается размещение объектов, причиняющих вред окружающей среде и санитарно-эпидемиологическому благополучию населения;

2) не допускается размещение объектов спортивного назначения (за исключением спортивно-оздоровительных учреждений закрытого типа) в санитарно-защитных зонах, установленных в предусмотренном действующим законодательством порядке;

3) в случае если земельный участок или объект капитального строительства находится в границах зоны с особыми условиями использования территорий, указанной в пункте 10.2 настоящих Правил, на них устанавливаются ограничения использования в соответствии с законодательством Российской Федерации.

11.7. Производственная зона (ПК-1)

11.7.1. Основные виды разрешенного использования земельных участков и объектов капитального строительства:

Виды параметров/ виды разрешенного использования	Предельные размеры земельных участков			Предельные параметры разрешенного строительства, реконструкции объектов капитального строительства			
	Минимальная ширина земельного участка, м	Минимальная площадь земельного участка, кв. м	Максимальная площадь земельного участка, кв. м	Минимальный отступ от границ земельного участка, м	Минимальный отступ от границ земельного участка (со стороны красных линий), м	Предельное количество этажей	Максимальный процент застройки в границах земельного участка, %
Производственная деятельность (6.0)	Н/У	Н/У	Н/У	3	3	4	60
Недропользование (6.1)							
Тяжелая промышленность (6.2)							
Легкая промышленность (6.3)							
Фармацевтическая промышленность (6.3.1)							
Пищевая промышленность (6.4)							
Нефтехимическая промышленность (6.5)							
Строительная промышленность (6.6)							
Энергетика (6.7)							
Склады (6.9)							
Складские площадки (6.9.1)							
Приюты для животных (3.10.2)							
Деловое управление (4.1)	Н/У	400	Н/У	3	3	4	40
Научно-производственная деятельность (6.12)							
Обеспечение внутреннего порядка (8.3)							
Транспорт (7.0)	Н/У	Н/У	Н/У	Н/У	Н/У	Н/У	Н/У
Железнодорожный транспорт (7.1)							
Железнодорожные пути (7.1.1)							
Автомобильный транспорт (7.2)							
Водный транспорт (7.3)							
Воздушный транспорт (7.4)							
Трубопроводный транспорт (7.5)							
Причалы маломерных судов (5.4)							
Служебные гаражи (4.9)	4	25	Н/У	0	3	1	80

Хранение автотранспорта (2.7.1)	4	30	Н/У	0	3	1	80
Объекты дорожного сервиса (4.9.1)	Н/У	Н/У	Н/У, для АЗС - 1000	0	3	2	80
Предоставление коммунальных услуг (3.1.1)	1	4	Н/У	0	3	Н/У	80
Связь (6.8)	1	4	Н/У	0	3	Н/У	80
Земельные участки (территории) общего пользования) (12.0)	Н/У						
Иные предельные параметры разрешенного строительства, реконструкции объектов капитального строительства							
1. Минимальный процент озеленения санитарно-защитной зоны для предприятий IV, V классов опасности – не менее 60% площади; для предприятий II и III класса опасности – не менее 50%; для предприятий, имеющих санитарно-защитную зону 1000 м и более – не менее 40% ее территории.							
2. Минимальный процент озеленения земельного участка – 10.							

Примечание – Н/У- не подлежит установлению.

11.7.2. Условно разрешенные виды использования земельных участков и объектов капитального строительства:

Виды параметров/ виды разрешенного использования	Предельные размеры земельных участков			Предельные параметры разрешенного строительства, реконструкции объектов капитального строительства			
	Минимальная ширина земельного участка, м	Минимальная площадь земельного участка, кв. м	Максимальная площадь земельного участка, кв. м	Минимальный отступ от границ земельного участка, м	Минимальный отступ от границ земельного участка (со стороны красных линий), м	Предельное количество этажей	Максимальный процент застройки в границах земельного участка, %
Бытовое обслуживание (3.3)	Н/У	200	Н/У	3	3	2	40
Общежития (3.2.4)	Н/У	Н/У	Н/У	3	5	4	60
Магазины (4.4)	Н/У	100	Н/У	3	3	2	40
Специальная деятельность (12.2)	Н/У	Н/У	Н/У	3	3	0	65
Иные предельные параметры разрешенного строительства, реконструкции объектов капитального строительства							
Минимальный процент озеленения земельного участка – 10.							

Примечание – Н/У- не подлежит установлению.

11.7.3. Вспомогательные виды разрешенного использования земельных участков и объектов капитального строительства:

[illegible]

Примечание – Н/У- не подлежит установлению.

11.7.4. Ограничения использования земельных участков и объектов капитального строительства:

1) Объекты производства необходимо размещать с учетом соблюдения санитарно-эпидемиологических правил и нормативов СанПиН 2.2.1/2.1.1.1200-03 «Санитарно-защитные зоны и санитарная классификация предприятий, сооружений и иных объектов».

2) В случае если земельный участок или объект капитального строительства находится в границах зон с особыми условиями использования территорий, указанных в пункте 10.2 настоящих Правил, на них устанавливаются ограничения использования в соответствии с законодательством Российской Федерации.

11.8. Коммунальная зона (ПК-2)

11.8.1. Основные виды разрешенного использования земельных участков и объектов капитального строительства:

Виды параметров/ виды разрешенного использования	Предельные размеры земельных участков			Предельные параметры разрешенного строительства, реконструкции объектов капитального строительства			
	Минимальная ширина земельного участка, м	Минимальная площадь земельного участка, кв. м	Максимальная площадь земельного участка, кв. м	Минимальный отступ от границ земельного участка, м	Минимальный отступ от границ земельного участка (со стороны красных линий), м	Предельное количество этажей	Максимальный процент застройки в границах земельного участка, %
	Н/У	Н/У	Н/У	3	3	4	60
	Пищевая промышленность (6.4)						
	Строительная промышленность (6.6)						
Склады (6.9)							
Складские площадки (6.9.1)							

Приюты для животных (3.10.2)							
Деловое управление (4.1)	Н/У	400	Н/У	3	3	4	40
Обеспечение внутреннего порядка (8.3)							
Автомобильный транспорт (7.2)							
Хранение автотранспорта (2.7.1)	4	30	Н/У	0	3	1	80
Служебные гаражи (4.9)	4	25	Н/У	0	3	1	80
Объекты дорожного сервиса (4.9.1)	Н/У	Н/У	Н/У, для АЗС - 1000	0	3	1	80
Коммунальное обслуживание (3.1)	1	4	Н/У	0	0	Н/У	80
Предоставление коммунальных услуг (3.1.1)	1	4	Н/У	0	3	Н/У	80
Ветеринарное обслуживание (3.10)	Н/У	Н/У	Н/У	3	3	4	60
Магазины (4.4)	4	100	Н/У	3	3	2	40
Хранение и переработка сельскохозяйственной продукции (1.15)	20	Н/У	Н/У	3	3	3	60
Обеспечение сельскохозяйственного производства (1.18)							
Связь (6.8)	1	4	Н/У	0	3	Н/У	80
Земельные участки (территории) общего пользования) (12.0)	Н/У						
Иные предельные параметры разрешенного строительства, реконструкции объектов капитального строительства							
1. Минимальный процент озеленения санитарно-защитной зоны для предприятий IV, V классов опасности – не менее 60% площади; для предприятий II и III класса опасности – не менее 50%; для предприятий, имеющих санитарно-защитную зону 1000 м и более – не менее 40% ее территории.							
2. Минимальный процент озеленения земельного участка – 10.							

Примечание – Н/У- не подлежит установлению.

11.8.2. Условно разрешенные виды использования земельных участков и объектов капитального строительства:

Виды параметров/ виды разрешенного использования	Предельные размеры земельных участков			Предельные параметры разрешенного строительства, реконструкции объектов капитального строительства			
	Минимальная ширина земельного участка, м	Минимальная площадь земельного участка, кв. м	Максимальная площадь земельного участка, кв. м	Минимальный отступ от границ земельного участка, м	Минимальный отступ от границ земельного участка (со стороны красных линий), м	Предельное количество этажей	Максимальный процент застройки в границах земельного участка, %
Общественное использование объектов капитального строительства (3.0)	Н/У	400	Н/У	3	3	5	40
Бытовое обслуживание (3.3)	Н/У	200	Н/У	3	3	2	40
Общежития (3.2.4)	Н/У	Н/У	Н/У	3	5	4	60
Иные предельные параметры разрешенного строительства, реконструкции объектов капитального строительства							
Минимальный процент озеленения земельного участка – 10.							

Примечание – Н/У- не подлежит установлению.

11.8.3. Вспомогательные виды разрешенного использования земельных участков и объектов капитального строительства:

Виды параметров/ виды разрешенного использования	Предельные размеры земельных участков			Предельные параметры разрешенного строительства, реконструкции объектов капитального строительства			
	Минимальная ширина земельного участка, м	Минимальная площадь земельного участка, кв. м	Максимальная площадь земельного участка, кв. м	Минимальный отступ от границ земельного участка, м	Минимальный отступ от границ земельного участка (со стороны красных линий), м	Предельное количество этажей	Максимальный процент застройки в границах земельного участка, %
Общественное питание (4.6)	Н/У	100	Н/У	3	3	2	40
Иные предельные параметры разрешенного строительства, реконструкции объектов капитального строительства							
Нет.							

Примечание – Н/У- не подлежит установлению.

11.8.4. Ограничения использования земельных участков и объектов капитального строительства:

1) Объекты производства необходимо размещать с учетом соблюдения санитарно-эпидемиологических правил и нормативов СанПиН 2.2.1/2.1.1.1200-03 «Санитарно-защитные зоны и санитарная классификация предприятий, сооружений и иных объектов».

2) В случае если земельный участок или объект капитального строительства находится в границах зон с особыми условиями использования территорий, указанных в пункте 10.2 настоящих Правил, на них устанавливаются ограничения использования в соответствии с законодательством Российской Федерации.

11.9. Зона инженерной инфраструктуры (И-1)

11.9.1. Основные виды разрешенного использования земельных участков и объектов капитального строительства:

Виды параметров/ виды разрешенного использования	Предельные размеры земельных участков			Предельные параметры разрешенного строительства, реконструкции объектов капитального строительства			
	Минимальная ширина земельного участка, м	Минимальная площадь земельного участка, кв. м	Максимальная площадь земельного участка, кв. м	Минимальный отступ от границ земельного участка, м	Минимальный отступ от границ земельного участка (со стороны красных линий), м	Предельное количество этажей	Максимальный процент застройки в границах земельного участка, %
Связь (6.8)	1	4	Н/У	0	3	Н/У	80
Энергетика (6.7)							
Трубопроводный транспорт (7.5)							
Предоставление коммунальных услуг (3.1.1)							
Специальное пользование водными объектами (11.2)	Н/У	Н/У	Н/У	Н/У	Н/У	Н/У	Н/У

Гидротехнические сооружения (11.3)							
Земельные участки (территории) общего пользования (12.0)							
Иные предельные параметры разрешенного строительства, реконструкции объектов капитального строительства							
Нет.							

Примечание – Н/У- не подлежит установлению.

11.9.2. Условно разрешенные виды использования земельных участков и объектов капитального строительства: Нет.

11.9.3. Вспомогательные виды разрешенного использования земельных участков и объектов капитального строительства:

Виды параметров/ виды разрешенного использования	Предельные размеры земельных участков			Предельные параметры разрешенного строительства, реконструкции объектов капитального строительства			
	Минимальная ширина земельного участка, м	Минимальная площадь земельного участка, кв. м	Максимальная площадь земельного участка, кв. м	Минимальный отступ от границ земельного участка, м	Минимальный отступ от границ земельного участка (со стороны красных линий), м	Предельное количество этажей	Максимальный процент застройки в границах земельного участка, %
Служебные гаражи (4.9)	4	25	Н/У	0	3	1	80
Воздушный транспорт (7.4)	Н/У						
Иные предельные параметры разрешенного строительства, реконструкции объектов капитального строительства							
Нет.							

Примечание – Н/У- не подлежит установлению.

11.9.4. Ограничение использования земельных участков и объектов капитального строительства: в случае если земельный участок или объект капитального строительства находится в границах зон с особыми условиями использования территорий, указанных в пункте 10.2 настоящих Правил, на них устанавливаются ограничения использования в соответствии с законодательством Российской Федерации.

11.10. Зона транспортной инфраструктуры (Т-1)

11.10.1. Основные виды разрешенного использования земельных участков и объектов капитального строительства:

Виды параметров/ виды разрешенного использования	Предельные размеры земельных участков	Предельные параметры разрешенного строительства, реконструкции объектов капитального строительства
--	--	---

	Минимальная ширина земельного участка, м	Минимальная площадь земельного участка, кв. м	Максимальная площадь земельного участка, кв. м	Минимальный отступ от границ земельного участка, м	Минимальный отступ от границ земельного участка (со стороны красных линий), м	Предельное количество этажей	Максимальный процент застройки в границах земельного участка, %
Объекты дорожного сервиса (4.9.1)	Н/У	Н/У	Н/У Для АЗС - 1000	0	3	1	80
Железнодорожный транспорт (7.1)	Н/У						
Автомобильный транспорт (7.2)							
Водный транспорт (7.3)							
Воздушный транспорт (7.4)							
Трубопроводный транспорт (7.5)							
Обеспечение внутреннего правопорядка (8.3)							
Предоставление коммунальных услуг (3.1.1)	1	4	Н/У	0	3	Н/У	80
Деловое управление (4.1)	Н/У	400	Н/У	3	3	2	40
Магазины (4.4)	Н/У	100	Н/У	3	3	2	40
Служебные гаражи (4.9)	4	25	Н/У	0	3	1	80
Хранение автотранспорта (2.7.1)	4	30	Н/У	0	3	2	80
Размещение гаражей для собственных нужд (2.7.2)	4	15	Н/У	0	3	3	80
Оборудованные площадки для занятия спортом (5.1.4)	5	100	Н/У	3	3	0	100
Связь (6.8)	1	4	Н/У	0	3	Н/У	80
Земельные участки (территории) общего пользования (12.0)	Н/У						
Иные предельные параметры разрешенного строительства, реконструкции объектов капитального строительства							
Нет.							

Примечание – Н/У- не подлежит установлению.

11.10.2. Условно разрешенные виды использования земельных участков и объектов капитального строительства:

Виды параметров/ виды разрешенного использования	Предельные размеры земельных участков			Предельные параметры разрешенного строительства, реконструкции объектов капитального строительства			
	Минимальная ширина земельного участка, м	Минимальная площадь земельного участка, кв. м	Максимальная площадь земельного участка, кв. м	Минимальный отступ от границ земельного участка, м	Минимальный отступ от границ земельного участка (со стороны красных линий), м	Предельное количество этажей	Максимальный процент застройки в границах земельного участка, %
Общественное питание (4.6)	Н/У	100	Н/У	3	3	2	40

Иные предельные параметры разрешенного строительства, реконструкции объектов капитального строительства
Нет.

Примечание – Н/У- не подлежит установлению.

11.10.3. Вспомогательные виды разрешенного использования земельных участков и объектов капитального строительства:

Виды параметров/ виды разрешенного использования	Предельные размеры земельных участков			Предельные параметры разрешенного строительства, реконструкции объектов капитального строительства			
	Минимальная ширина земельного участка, м	Минимальная площадь земельного участка, кв. м	Максимальная площадь земельного участка, кв. м	Минимальный отступ от границ земельного участка, м	Минимальный отступ от границ земельного участка (со стороны красных линий), м	Предельное количество этажей	Максимальный процент застройки в границах земельного участка, %
Склады (6.9)	Н/У	Н/У	Н/У	3	3	2	60
Складские площадки (6.9.1)							
Иные предельные параметры разрешенного строительства, реконструкции объектов капитального строительства							
Нет.							

Примечание – Н/У- не подлежит установлению.

11.10.4. Ограничения использования земельных участков и объектов капитального строительства: в случае если земельный участок или объект капитального строительства находится в границах зон с особыми условиями использования территорий, указанных в пункте 10.2 настоящих Правил, на них устанавливаются ограничения использования в соответствии с законодательством Российской Федерации.

11.11. Зона сельскохозяйственных угодий (СХ-1)

11.11.1. Основные виды разрешенного использования земельных участков и объектов капитального строительства:

Виды параметров/ виды разрешенного использования	Предельные размеры земельных участков			Предельные параметры разрешенного строительства, реконструкции объектов капитального строительства			
	Минимальная ширина земельного участка, м	Минимальная площадь земельного участка, кв. м	Максимальная площадь земельного участка, кв. м	Минимальный отступ от границ земельного участка, м	Минимальный отступ от границ земельного участка (со стороны красных линий), м	Предельное количество этажей	Максимальный процент застройки в границах земельного участка, %
Растениеводство (1.1)	Н/У	Н/У	Н/У	Н/У	Н/У	0	0
Сельскохозяйственное использование (1.0)							

– (*) – в соответствии с Законом Мурманской области от 31.12.2003 № 462-01-
«Об основах регулирования земельных отношений в Мурманской области»
– Н/У- не подлежит установлению.

11.11.2. Условно разрешенные виды использования земельных участков и объектов капитального строительства:

[illegible]

строительства
Нет.

Примечание – Н/У- не подлежит установлению.

11.11.3. Вспомогательные виды разрешенного использования земельных участков и объектов капитального строительства:

Виды параметров/ виды разрешенного использования	Предельные размеры земельных участков			Предельные параметры разрешенного строительства, реконструкции объектов капитального строительства			
	Минимальная ширина земельного участка, м	Минимальная площадь земельного участка, кв. м	Максимальная площадь земельного участка, кв. м	Минимальный отступ от границ земельного участка, м	Минимальный отступ от границ земельного участка (со стороны красных линий), м	Предельное количество этажей	Максимальный процент застройки в границах земельного участка, %
Стоянка транспортных средств (4.9.2)	4	25	Н/У	0	0	0	100
Иные предельные параметры разрешенного строительства, реконструкции объектов капитального строительства							
Нет.							

Примечание – Н/У- не подлежит установлению.

11.11.4. Ограничения использования земельных участков и объектов капитального строительства:

1) Объекты производства необходимо размещать с учетом соблюдения санитарно-эпидемиологических правил и нормативов СанПиН 2.2.1/2.1.1.1200-03 «Санитарно-защитные зоны и санитарная классификация предприятий, сооружений и иных объектов».

2) В случае если земельный участок или объект капитального строительства находится в границах зон с особыми условиями использования территорий, указанных в пункт 10.2 настоящих Правил, на них устанавливаются ограничения использования в соответствии с законодательством Российской Федерации.

11.12. Зона, занятая объектами сельскохозяйственного назначения (СХ-2)

11.12.1. Основные виды разрешенного использования земельных участков и объектов капитального строительства:

Виды параметров/ виды разрешенного использования	Предельные размеры земельных участков			Предельные параметры разрешенного строительства, реконструкции объектов капитального строительства			
	Минимальная ширина земельного участка, м	Минимальная площадь земельного участка, кв. м	Максимальная площадь земельного участка, кв. м	Минимальный отступ от границ земельного участка, м	Минимальный отступ от границ земельного участка (со стороны красных линий), м	Предельное количество этажей	Максимальный процент застройки в границах земельного участка, %
Сельскохозяйственное использование (1.0)	Н/У	Н/У, для	Н/У, для	Н/У	Н/У	0	0

		КФХ – 5 000*	КФХ– 500 000*				
Животноводство (1.7)	Н/У	Н/У	Н/У	3	3	2	70
Скотоводство (1.8)							
Звероводство (1.9)							
Свиноводство (1.11)							
Птицеводство (1.10)							
Рыбоводство (1.13)							
Хранение и переработка сельскохозяйственной продукции (1.15)	20	Н/У	Н/У	3	3	3	60
Обеспечение сельскохозяйственного производства (1.18)							
Амбулаторное ветеринарное обслуживание (3.10.1)	10	500	Н/У	3	3	3	40
Приюты для животных (3.10.2)	10	300	Н/У	3	3	3	40
Предоставление коммунальных услуг (3.1.1)	1	4	Н/У	0	3	Н/У	80
Земельные участки (территории) общего пользования (12.0)	Н/У						
Иные предельные параметры разрешенного строительства, реконструкции объектов капитального строительства							
Нет.							

Примечания:

– (*) – в соответствии с Законом Мурманской области от 31.12.2003 № 462-01-ЗМО «Об основах регулирования земельных отношений в Мурманской области»

– Н/У- не подлежит установлению.

11.12.2. Условно разрешенные виды использования земельных участков и объектов капитального строительства:

Виды параметров/ виды разрешенного использования	Предельные размеры земельных участков			Предельные параметры разрешенного строительства, реконструкции объектов капитального строительства			
	Минимальная ширина земельного участка, м	Минимальная площадь земельного участка, кв. м	Максимальная площадь земельного участка, кв. м	Минимальный отступ от границ земельного участка, м	Минимальный отступ от границ земельного участка (со стороны красных линий), м	Предельное количество этажей	Максимальный процент застройки в границах земельного участка, %
Связь (6.8)	1	4	Н/У	0	3	Н/У	80
Магазины (4.4)	10	100	Н/У	3	3	2	40
Иные предельные параметры разрешенного строительства, реконструкции объектов капитального строительства							
Нет.							

Примечание – Н/У- не подлежит установлению.

11.12.3. Вспомогательные виды разрешенного использования земельных участков и объектов капитального строительства:

Виды параметров/ виды разрешенного использования	Предельные размеры земельных участков			Предельные параметры разрешенного строительства, реконструкции объектов капитального строительства			
	Минимальная ширина земельного участка, м	Минимальная площадь земельного участка, кв. м	Максимальная площадь земельного участка, кв. м	Минимальный отступ от границ земельного участка, м	Минимальный отступ от границ земельного участка (со стороны красных линий), м	Предельное количество этажей	Максимальный процент застройки в границах земельного участка, %
Служебные гаражи (4.9)	4	25	Н/У	0	3	1	80
Стоянка транспортных средств (4.9.2)	4	25	Н/У	0	0	0	100
Склады (6.9)	Н/У	Н/У	Н/У	3	3	4	60
Иные предельные параметры разрешенного строительства, реконструкции объектов капитального строительства							
Нет.							

Примечание – Н/У- не подлежит установлению.

11.12.4. Ограничения использования земельных участков и объектов капитального строительства:

1) Объекты производства необходимо размещать с учетом соблюдения санитарно-эпидемиологических правил и нормативов СанПиН 2.2.1/2.1.1.1200-03 «Санитарно-защитные зоны и санитарная классификация предприятий, сооружений и иных объектов».

2) В случае если земельный участок или объект капитального строительства находится в границах зон с особыми условиями использования территорий, указанных в пункте 10.2 настоящих Правил, на них устанавливаются ограничения использования в соответствии с законодательством Российской Федерации.

11.13. Зона ведения садоводства и огородничества (СХ-3)

11.13.1. Основные виды разрешенного использования земельных участков и объектов капитального строительства:

Виды параметров/ виды разрешенного использования	Предельные размеры земельных участков			Предельные параметры разрешенного строительства, реконструкции объектов капитального строительства			
	Минимальная ширина земельного участка, м	Минимальная площадь земельного участка, кв. м	Максимальная площадь земельного участка, кв. м	Минимальный отступ от границ земельного участка, м	Минимальный отступ от границ земельного участка (со стороны красных линий), м	Предельное количество этажей	Максимальный процент застройки в границах земельного участка, %
Ведение личного подсобного хозяйства на полевых участках (1.16)	Н/У	2000	25000*	0	0	0	0

Ведение огородничества (13.1)	Н/У	1000*	2000*	0	0	0	0
Ведение садоводства (13.2)	Н/У	1000*	2000*	0	3	3	35
Предоставление коммунальных услуг (3.1.1)	1	4	Н/У	0	3	Н/У	80
Водные объекты (11.0)	Н/У						
Общее пользование водными объектами (11.1)							
Земельные участки (территории) общего пользования (12.0)							
Иные предельные параметры разрешенного строительства, реконструкции объектов капитального строительства							
Нет.							

Примечания:

– (*) – в соответствии с Законом Мурманской области от 31.12.2003 № 462-01-ЗМО «Об основах регулирования земельных отношений в Мурманской области»

– Н/У- не подлежит установлению.

11.13.2. Условно разрешенные виды использования земельных участков и объектов капитального строительства:

Виды параметров/ виды разрешенного использования	Предельные размеры земельных участков			Предельные параметры разрешенного строительства, реконструкции объектов капитального строительства			
	Минимальная ширина земельного участка, м	Минимальная площадь земельного участка, кв. м	Максимальная площадь земельного участка, кв. м	Минимальный отступ от границ земельного участка, м	Минимальный отступ от границ земельного участка (со стороны красных линий), м	Предельное количество этажей	Максимальный процент застройки в границах земельного участка, %
Склады (6.9)	Н/У	Н/У	Н/У	3	3	4	60
Складские площадки (6.9.1)							
Объекты дорожного сервиса (4.9.1)	Н/У	Н/У, (для АЗС на 2 колонк и – 1000, на 5 колоно к 2000)	Н/У	3	3	5	50
Связь (6.8)	1	4	Н/У	0	3	Н/У	80
Магазины (4.4)	10	100	Н/У	3	3	2	40
Иные предельные параметры разрешенного строительства, реконструкции объектов капитального строительства							
Нет.							

Примечание – Н/У- не подлежит установлению.

Примечание – Н/У- не подлежит установлению.

1) В случае если земельный участок или объект капитального строительства находится в границах зон с особыми условиями использования территорий, указанных в пункте 10.2 настоящих Правил, на них устанавливаются ограничения использования в соответствии с законодательством Российской Федерации.

11.14.1. Основные виды разрешенного использования земельных участков и объектов капитального строительства:

[illegible]

Историко-культурная деятельность (9.3)	Н/У	Н/У	Н/У	0	0	Н/У	Н/У
Предоставление коммунальных услуг (3.1.1)	1	4	Н/У	0	5	Н/У	80
Охрана природных территорий (9.1)	Н/У						
Водные объекты (11.0)							
Общее пользование водными объектами (11.1)							
Гидротехнические сооружения (11.3)							
Земельные участки (территории) общего пользования (12.0)	Н/У						
Иные предельные параметры разрешенного строительства, реконструкции объектов капитального строительства							
Нет.							

Примечание – Н/У- не подлежит установлению.

11.14.2. Условно разрешенные виды использования земельных участков и объектов капитального строительства:

Виды параметров/ виды разрешенного использования	Предельные размеры земельных участков			Предельные параметры разрешенного строительства, реконструкции объектов капитального строительства			
	Минимальная ширина земельного участка, м	Минимальная площадь земельного участка, кв. м	Максимальная площадь земельного участка, кв. м	Минимальный отступ от границ земельного участка, м	Минимальный отступ от границ земельного участка (м)	Предельное количество этажей	Максимальный процент застройки в границах земельного участка, %
Культурное развитие (3.6)	Н/У	Н/У	Н/У	3	3	2	40
Иные предельные параметры разрешенного строительства, реконструкции объектов капитального строительства							
Нет.							

Примечание – Н/У- не подлежит установлению.

11.14.3. Вспомогательные виды разрешенного использования земельных участков и объектов капитального строительства: Нет.

11.14.4. Ограничения использования земельных участков и объектов капитального строительства:

1) не допускается размещение объектов, причиняющих вред окружающей среде и санитарному благополучию населения;

2) не допускается размещение объектов спортивного назначения (за исключением спортивно-оздоровительных учреждений закрытого типа) в санитарно-защитных зонах, установленных в предусмотренном действующим законодательством порядке;

3) в случае если земельный участок или объект капитального строительства находится в границах зон с особыми условиями использования территорий, указанных в пункте 10.2 настоящих Правил, на них устанавливаются ограничения использования в соответствии с законодательством Российской Федерации.

11.15. Зона отдыха и туризма (Р-2)

11.15.1. Основные виды разрешенного использования земельных участков и объектов капитального строительства:

Виды параметров/ виды разрешенного использования	Предельные размеры земельных участков			Предельные параметры разрешенного строительства, реконструкции объектов капитального строительства			
	Минимальная ширина земельного участка, м	Минимальная площадь земельного участка, кв. м	Максимальная площадь земельного участка, кв. м	Минимальный отступ от границ земельного участка, м	Минимальный отступ от границ земельного участка (со стороны красных линий), м	Предельное количество этажей	Максимальный процент застройки в границах земельного участка, %
Отдых (рекреация) (5.0)	Н/У	Н/У	Н/У	3	3	3	40
Объекты культурно-досуговой деятельности (3.6.1)							
Природно-познавательный туризм (5.2)							
Спортивные базы (5.1.7)							
Туристическое обслуживание (5.2.1)							
Охота и рыбалка (5.3)							
Санаторная деятельность (9.2.1)							
Религиозное использование (3.7)	Н/У	Н/У	Н/У	3	3	Н/У	40
Гостиничное обслуживание (4.7)	Н/У	100	Н/У	3	3	3	50
Спорт (5.1)	5	100	Н/У	3	3	3	50
Обеспечение занятий спортом в помещениях (5.1.2)							
Историко-культурная деятельность (9.3)	Н/У	Н/У	Н/У	0	0	Н/У	Н/У
Предоставление коммунальных услуг (3.1.1)	1	4	Н/У	0	3	Н/У	80
Земельные участки (территории) общего пользования (12.0)	Н/У						
Иные предельные параметры разрешенного строительства, реконструкции объектов капитального строительства							
Минимальный процент озеленения – 25.							

Примечание – Н/У- не подлежит установлению.

11.15.2. Условно разрешенные виды использования земельных участков и объектов капитального строительства: Нет.

11.15.3. Вспомогательные виды разрешенного использования земельных участков и объектов капитального строительства:

Виды параметров/ виды разрешенного использования	Предельные размеры земельных участков			Предельные параметры разрешенного строительства, реконструкции объектов капитального строительства			
	Минимальная ширина земельного участка, м	Минимальная площадь земельного участка, кв. м	Максимальная площадь земельного участка, кв. м	Минимальный отступ от границ земельного участка, м	Минимальный отступ от границ земельного участка (со стороны красных линий), м	Предельное количество этажей	Максимальный процент застройки в границах земельного участка, %
Магазины (4.4)	Н/У	100	Н/У	3	3	2	40
Общественное питание (4.6)							
Служебные гаражи (4.9)	4	25	Н/У	0	3	1	80
Стоянка транспортных средств (4.9.2)	4	25	Н/У	0	0	0	100
Иные предельные параметры разрешенного строительства, реконструкции объектов капитального строительства							
Нет.							

Примечание – Н/У- не подлежит установлению.

11.15.4. Ограничения использования земельных участков и объектов капитального строительства:

1) не допускается размещение объектов, причиняющих вред окружающей среде и санитарному благополучию населения;

2) не допускается размещение объектов спортивного назначения (за исключением спортивно-оздоровительных учреждений закрытого типа) в санитарно-защитных зонах, установленных в предусмотренном действующим законодательством порядке;

3) в случае если земельный участок или объект капитального строительства находится в границах зон с особыми условиями использования территорий, указанных в пункте 10.2 настоящих Правил, на них устанавливаются ограничения использования в соответствии с законодательством Российской Федерации.

11.16. Зона спортивных сооружений (Р-3)

11.16.1. Основные виды разрешенного использования земельных участков и объектов капитального строительства:

Виды параметров/ виды разрешенного использования	Предельные размеры земельных участков			Предельные параметры разрешенного строительства, реконструкции объектов капитального строительства			
	Минимальная ширина земельного участка, м	Минимальная площадь земельного участка, кв. м	Максимальная площадь земельного участка, кв. м	Минимальный отступ от границ земельного участка, м	Минимальный отступ от границ земельного участка (со стороны красных линий), м	Предельное количество этажей	Максимальный процент застройки в границах земельного участка, %
Спорт (5.1)	5	100	Н/У	3	3	3	50
Природно-познавательный туризм (5.2)	Н/У	Н/У	Н/У	3	3	3	40
Предоставление коммунальных услуг (3.1.1)	1	4	Н/У	0	3	Н/У	80
Земельные участки (территории) общего пользования (12.0)	Н/У						
Иные предельные параметры разрешенного строительства, реконструкции объектов капитального строительства							
Минимальный процент озеленения – 25.							

Примечание – Н/У- не подлежит установлению.

11.16.2. Условно разрешенные виды использования земельных участков и объектов капитального строительства:

Виды параметров/ виды разрешенного использования	Предельные размеры земельных участков			Предельные параметры разрешенного строительства, реконструкции объектов капитального строительства			
	Минимальная ширина земельного участка, м	Минимальная площадь земельного участка, кв. м	Максимальная площадь земельного участка, кв. м	Минимальный отступ от границ земельного участка, м	Минимальный отступ от границ земельного участка (со стороны красных линий), м	Предельное количество этажей	Максимальный процент застройки в границах земельного участка, %
Общественное питание (4.6)	10	100	Н/У	3	3	1	40
Магазины (4.4)							
Иные предельные параметры разрешенного строительства, реконструкции объектов капитального строительства							
Нет.							

Примечание – Н/У- не подлежит установлению.

11.16.3. Вспомогательные виды разрешенного использования земельных участков и объектов капитального строительства:

11.16.4. Ограничения использования земельных участков и объектов капитального строительства:

- ### 11.17. Зона лесов (Р-4)

Виды параметров/ виды разрешенного использования	Предельные размеры земельных участков			Предельные параметры разрешенного строительства, реконструкции объектов капитального строительства			
Охрана природных территорий (9.1)	Н/У						
Использование лесов (10.0)							
Земельные участки (территории) общего пользования (12.0)							

Иные предельные параметры разрешенного строительства, реконструкции объектов капитального строительства
Нет.

Примечания:

– Н/У- не подлежит установлению.

11.17.2. Условно разрешенные виды использования земельных участков и объектов капитального строительства:

Виды параметров/ виды разрешенного использования	Предельные размеры земельных участков			Предельные параметры разрешенного строительства, реконструкции объектов капитального строительства			
	Минимальная ширина земельного участка, м	Минимальная площадь земельного участка, кв. м	Максимальная площадь земельного участка, кв. м	Минимальный отступ от границ земельного участка, м	Минимальный отступ от границ земельного участка (со стороны красных линий), м	Предельное количество этажей	Максимальный процент застройки в границах земельного участка, %
Предоставление коммунальных услуг (3.1.1)	1	4	Н/У	0	3	Н/У	80
Связь (6.8)	1	100	Н/У	0	0	Н/У	80
Иные предельные параметры разрешенного строительства, реконструкции объектов капитального строительства							
Нет.							

Примечание – Н/У- не подлежит установлению.

11.17.3. Вспомогательные виды разрешенного использования земельных участков и объектов капитального строительства: Нет.

11.17.4. Ограничения использования земельных участков и объектов капитального строительства:

1) не допускается размещение объектов, причиняющих вред окружающей среде и санитарному благополучию населения;

2) в случае если земельный участок или объект капитального строительства находится в границах зон с особыми условиями использования территорий, указанных в пункте 10.2 настоящих Правил, на них устанавливаются ограничения использования в соответствии с законодательством Российской Федерации.

11.18. Иные зоны (Р-5)

11.18.1. Основные виды разрешенного использования земельных участков и объектов капитального строительства:

Виды параметров/ виды разрешенного использования	Предельные размеры земельных участков			Предельные параметры разрешенного строительства, реконструкции объектов капитального строительства			
	Минимальная ширина земельного участка, м	Минимальная площадь земельного участка, кв. м	Максимальная площадь земельного участка, кв. м	Минимальный отступ от границ земельного участка, м	Минимальный отступ от границ земельного участка (со стороны красных линий), м	Предельное количество этажей	Максимальный процент застройки в границах земельного участка, %
Отдых (рекреация) (5.0)	Н/У	Н/У	Н/У	0	0	0	50
Природно-познавательный туризм (5.2)							
Историко-культурная деятельность (9.3)	Н/У	Н/У	Н/У	0	0	Н/У	Н/У
Водные объекты (11.0)	Н/У						
Общее пользование водными объектами (11.1)							
Земельные участки (территории) общего пользования (12.0)							
Иные предельные параметры разрешенного строительства, реконструкции объектов капитального строительства							
Нет.							

Примечание: – Н/У- не подлежит установлению.

11.18.2. Условно разрешенные виды использования земельных участков и объектов капитального строительства:

Виды параметров/ виды разрешенного использования	Предельные размеры земельных участков			Предельные параметры разрешенного строительства, реконструкции объектов капитального строительства			
	Минимальная ширина земельного участка, м	Минимальная площадь земельного участка, кв. м	Максимальная площадь земельного участка, кв. м	Минимальный отступ от границ земельного участка, м	Минимальный отступ от границ земельного участка (со стороны красных линий), м	Предельное количество этажей	Максимальный процент застройки в границах земельного участка, %
Предоставление коммунальных услуг (3.1.1)	1	4	Н/У	0	3	Н/У	80
Связь (6.8)	1	100	Н/У	0	0	Н/У	40
Иные предельные параметры разрешенного строительства, реконструкции объектов капитального строительства							
Нет.							

Примечание – Н/У- не подлежит установлению.

11.18.3. Вспомогательные виды разрешенного использования земельных участков и объектов капитального строительства: Нет.

11.18.4. Ограничения использования земельных участков и объектов капитального строительства:

1) не допускается размещение объектов, причиняющих вред окружающей среде и санитарному благополучию населения;

2) не допускается размещение объектов спортивного назначения (за исключением спортивно-оздоровительных учреждений закрытого типа) в санитарно-защитных зонах, установленных в предусмотренном действующим законодательством порядке;

3) в случае если земельный участок или объект капитального строительства находится в границах зон с особыми условиями использования территорий, указанных в пункте 10.2 настоящих Правил, на них устанавливаются ограничения использования в соответствии с законодательством Российской Федерации.

11.19. Зона кладбищ (СН-1)

11.19.1. Основные виды разрешенного использования земельных участков и объектов капитального строительства:

Виды параметров/ виды разрешенного использования	Предельные размеры земельных участков			Предельные параметры разрешенного строительства, реконструкции объектов капитального строительства			
	Минимальная ширина земельного участка, м	Минимальная площадь земельного участка, кв. м	Максимальная площадь земельного участка, кв. м	Минимальный отступ от границ земельного участка, м	Минимальный отступ от границ земельного участка (со стороны красных линий), м	Предельное количество этажей	Максимальный процент застройки в границах земельного участка, %
Ритуальная деятельность (12.1)	Н/У	Н/У	400000	0	6	Н/У	65
Религиозное использование (3.7)	Н/У	Н/У	Н/У	3	3	Н/У	40
Земельные участки (территории) общего пользования (12.0)	Н/У						
Иные предельные параметры разрешенного строительства, реконструкции объектов капитального строительства							
Нет.							

Примечание – Н/У- не подлежит установлению.

11.19.2. Условно разрешенные виды использования земельных участков и объектов капитального строительства:

Виды параметров/ виды разрешенного использования	Предельные размеры земельных участков			Предельные параметры разрешенного строительства, реконструкции объектов капитального строительства			
	Минимальная ширина земельного участка, м	Минимальная площадь земельного участка, кв. м	Максимальная площадь земельного участка, кв. м	Минимальный отступ от границ земельного участка, м	Минимальный отступ от границ земельного участка (со стороны красных линий), м	Предельное количество этажей	Максимальный процент застройки в границах земельного участка, %
Магазины (4.4)	10	100	Н/У	3	3	2	40
Иные предельные параметры разрешенного строительства, реконструкции объектов капитального строительства							
Нет.							

Примечание – Н/У- не подлежит установлению.

11.19.3. Вспомогательные виды разрешенного использования земельных участков и объектов капитального строительства:

Виды параметров/ виды разрешенного использования	Предельные размеры земельных участков			Предельные параметры разрешенного строительства, реконструкции объектов капитального строительства			
	Минимальная ширина земельного участка, м	Минимальная площадь земельного участка, кв. м	Максимальная площадь земельного участка, кв. м	Минимальный отступ от границ земельного участка, м	Минимальный отступ от границ земельного участка (со стороны красных линий), м	Предельное количество этажей	Максимальный процент застройки в границах земельного участка, %
Предоставление коммунальных услуг (3.1.1)	1	4	Н/У	0	3	Н/У	80
Иные предельные параметры разрешенного строительства, реконструкции объектов капитального строительства							
Нет.							

Примечание – Н/У- не подлежит установлению.

11.19.4. Ограничения использования земельных участков и объектов капитального строительства:

1) в случае если земельный участок или объект капитального строительства находится в границах зон с особыми условиями использования территорий, указанных в пункте 10.2 настоящих Правил, на них устанавливаются ограничения использования в соответствии с законодательством Российской Федерации.

11.20. Зона складирования и захоронения отходов (СН-2)

11.20.1. Основные виды разрешенного использования земельных участков и объектов капитального строительства:

Виды параметров/ виды разрешенного использования	Предельные размеры земельных участков			Предельные параметры разрешенного строительства, реконструкции объектов капитального строительства			
	Минимальная ширина земельного участка, м	Минимальная площадь земельного участка, кв. м	Максимальная площадь земельного участка, кв. м	Минимальный отступ от границ земельного участка, м	Минимальный отступ от границ земельного участка (со стороны красных линий), м	Предельное количество этажей	Максимальный процент застройки в границах земельного участка, %
Специальная деятельность (12.2)	Н/У	Н/У	Н/У	0	5	0	65
Земельные участки (территории) общего пользования (12.0)	Н/У						
Иные предельные параметры разрешенного строительства, реконструкции объектов капитального строительства							
Нет.							

Примечание – Н/У- не подлежит установлению.

11.20.2. Условно разрешенные виды использования земельных участков и объектов капитального строительства: Нет.

11.20.3. Вспомогательные виды разрешенного использования земельных участков и объектов капитального строительства:

Виды параметров/ виды разрешенного использования	Предельные размеры земельных участков			Предельные параметры разрешенного строительства, реконструкции объектов капитального строительства			
	Минимальная ширина земельного участка, м	Минимальная площадь земельного участка, кв. м	Максимальная площадь земельного участка, кв. м	Минимальный отступ от границ земельного участка, м	Минимальный отступ от границ земельного участка (со стороны красных линий), м	Предельное количество этажей	Максимальный процент застройки в границах земельного участка, %
Предоставление коммунальных услуг (3.1.1)	1	4	Н/У	0	3	Н/У	80
Иные предельные параметры разрешенного строительства, реконструкции объектов капитального строительства							
Нет.							

Примечание – Н/У- не подлежит установлению.

11.20.4. Ограничения использования земельных участков и объектов капитального строительства:

1) в случае если земельный участок или объект капитального строительства находится в границах зон с особыми условиями использования территорий, указанных в пункте 10.2 настоящих Правил, на них устанавливаются ограничения использования в соответствии с законодательством Российской Федерации.

11.21. Зона режимных территорий (СН-3)

11.21.1. Основные виды разрешенного использования земельных участков и объектов капитального строительства:

Виды параметров/ виды разрешенного использования	Предельные размеры земельных участков			Предельные параметры разрешенного строительства, реконструкции объектов капитального строительства			
	Минимальная ширина земельного участка, м	Минимальная площадь земельного участка, кв. м	Максимальная площадь земельного участка, кв. м	Минимальный отступ от границ земельного участка, м	Минимальный отступ от границ земельного участка (со стороны красных линий), м	Предельное количество этажей	Максимальный процент застройки в границах земельного участка, %
Обеспечение обороны и безопасности (8.0)	Н/У	Н/У	Н/У	Н/У	Н/У	Н/У	Н/У
Обеспечение вооруженных сил (8.1)							
Охрана Государственной границы Российской Федерации (8.2)							
Обеспечение внутреннего правопорядка (8.3)							
Амбулаторно-поликлиническое обслуживание (3.4.1)	20	2000	Н/У	3	3	4	50
Стационарно-медицинское обслуживание (3.4.2)	20	Н/У	Н/У, для подста нций скорой медиц инской помощ и 500 на один автомо биль	3	3	4	50
Среднеэтажная жилая застройка (2.5)	20	1400	Н/У	3	5	8	40
Малоэтажная многоквартирная жилая застройка (2.1.1)	20	600	Н/У	3	5	4	30
Дошкольное, начальное и среднее общее образование (3.5.1)	40	2000	Н/У	3	10	3	40
Объекты культурно-досуговой деятельности (3.6.1)	Н/У	Н/У	Н/У	3	3	3	40
Религиозное использование (3.7)	Н/У	Н/У	Н/У	3	3	Н/У	40
Магазины (4.4)	Н/У	100	Н/У	3	3	2	40
Общественное питание (4.6)							
Обеспечение занятий спортом в помещениях (5.1.2)	5	100	Н/У	3	3	3	50, для плоскостн ых сооружен ий 100
Площадки для занятий спортом (5.1.3)							
Склады (6.9)	Н/У	Н/У	Н/У	3	3	3	60
Складские площадки (6.9.1)	Н/У	Н/У	Н/У	3	3	4	60

[illegible]

Примечания

– Н/У- не подлежит установлению;

11.21.2. Условно разрешенные виды использования земельных участков и объектов капитального строительства:

[illegible]

11.21.3. Вспомогательные виды разрешенного использования земельных участков и объектов капитального строительства:

Виды параметров/ виды разрешенного использования	Предельные размеры земельных участков			Предельные параметры разрешенного строительства, реконструкции объектов капитального строительства			
	Минимальная ширина земельного участка, м	Минимальная площадь земельного участка, кв. м	Максимальная площадь земельного участка, кв. м	Минимальный отступ от границ земельного участка, м	Минимальный отступ от границ земельного участка (со стороны красных линий), м	Предельное количество этажей	Максимальный процент застройки в границах земельного участка, %
Связь (6.8)	1	4	Н/У	0	3	Н/У	80
Служебные гаражи (4.9)	4	25	Н/У	0	3	1	80
Воздушный транспорт (7.4)	Н/У						
Иные предельные параметры разрешенного строительства, реконструкции объектов капитального строительства							
Нет.							

Примечание – Н/У- не подлежит установлению.

11.21.4. Ограничения использования земельных участков и объектов капитального строительства:

1) в случае если земельный участок или объект капитального строительства находится в границах зон с особыми условиями использования территорий, указанных в пункте 10.2 настоящих Правил, на них устанавливаются ограничения использования в соответствии с законодательством Российской Федерации.



УСЛОВНЫЕ ОБОЗНАЧЕНИЯ ГРАНИЦЫ И ТЕРРИТОРИИ

- Граница муниципального округа
- Граница населенного пункта
- Поверхностные водные объекты
- Земли лесного фонда

ТЕРРИТОРИАЛЬНЫЕ ЗОНЫ

- Зона застройки индивидуальными жилыми домами и домами блокированной застройки
- Зона застройки малоэтажными многоквартирными домами
- Зона застройки среднеэтажными многоквартирными домами
- Зона застройки многоэтажными многоквартирными домами
- Зона делового, общественного и коммерческого назначения
- Зона размещения объектов социального и коммунально-бытового назначения
- Производственная зона
- Коммунальная зона
- Зона инженерной инфраструктуры
- Зона транспортной инфраструктуры
- Зона сельскохозяйственных угодий
- Зона ведения садоводства и огородничества
- Зона, занятая объектами сельскохозяйственного назначения
- Зона зеленых насаждений общего пользования
- Зона отдыха и туризма
- Зона спортивных сооружений
- Зона лесов
- Зона кладбищ
- Зона складирования и захоронения отходов
- Зона режимных территорий
- Иные зоны

ОБЪЕКТЫ КУЛЬТУРНОГО НАСЛЕДИЯ

- ФЕДЕРАЛЬНОГО ЗНАЧЕНИЯ: Памятник
- РЕГИОНАЛЬНОГО ЗНАЧЕНИЯ: Памятник
- МЕСТНОГО ЗНАЧЕНИЯ: Памятник

ОСОБО ОХРАНЯЕМЫЕ ПРИРОДНЫЕ ТЕРРИТОРИИ

- ФЕДЕРАЛЬНОГО ЗНАЧЕНИЯ: Иные особо охраняемые природные территории, Государственный природный заповедник, в том числе биосферный
- РЕГИОНАЛЬНОГО ЗНАЧЕНИЯ: Иные особо охраняемые природные территории, Природный парк
- РЕГИОНАЛЬНОГО ЗНАЧЕНИЯ: Памятник природы, Иные особо охраняемые природные территории

ГРАНИЦЫ ТЕРРИТОРИЙ ОБЪЕКТОВ КУЛЬТУРНОГО НАСЛЕДИЯ


- Граница территории объекта культурного наследия

ЗОНЫ С ОСОБЫМИ УСЛОВИЯМИ ИСПОЛЬЗОВАНИЯ ТЕРРИТОРИИ

- Санитарно-защитная зона
- Санитарный разрыв транспортных коммуникаций
- Придорожная полоса
- Другие зоны, устанавливаемые в соответствии с законодательством Российской Федерации
- Охраняемые зоны инженерных коммуникаций
- Охранная зона стационарных пунктов надоблений за состоянием окружающей природной среды, ее загрязнением
- Первый пояс зоны санитарной охраны источников питьевого и хозяйственно-бытового водоснабжения
- Санитарно-защитная полоса водоводов
- Водоохранная зона
- Прибрежная защитная полоса
- Береговая полоса
- Санитарно-защитная зона

КАРТА ГРАДОСТРОИТЕЛЬНОГО ЗОНИРОВАНИЯ МУНИЦИПАЛЬНОГО ОКРУГА МОРМАНСКОЙ ОБЛАСТИ

Масштаб: 1:200 000. Директор: Кожурков О.В. Подпись: _____

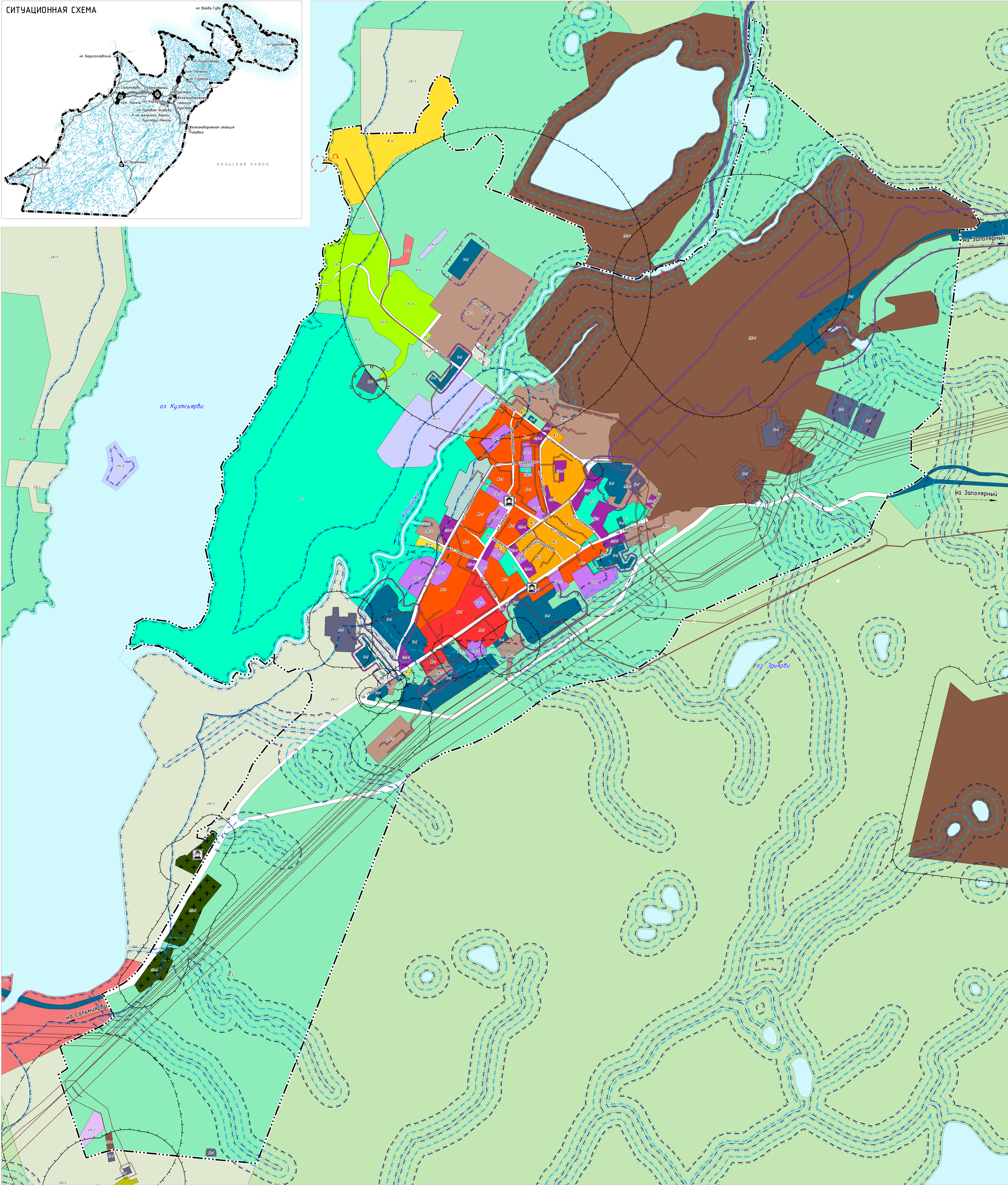
ПРАВИЛА ЗЕМЛЕПОЛЬЗОВАНИЯ И ЗАСТРОЙКИ ПЕЧЕНГСКОГО МУНИЦИПАЛЬНОГО ОКРУГА МУРМАНСКОЙ ОБЛАСТИ		 GEONIKA <small>КОМПЬЮТЕРНОЕ ПОДБОРКА ТЕРРИТОРИЙ</small>	
КАРТА ГРАДОСТРОИТЕЛЬНОГО ЗОНИРОВАНИЯ МУНИЦИПАЛЬНОГО ОКРУГА			
Масштаб	1 : 200 000	Директор	Кажуров О.В.
Шифр		Рук. проекта	Позинченко П.И.
Дата		Лист	ПЗ 05



ПРАВИЛА ЗЕМЛЕПОЛЬЗОВАНИЯ И ЗАСТРОЙКИ ПЕЧЕНГСКОГО МУНИЦИПАЛЬНОГО ОКРУГА МУРМАНСКОЙ ОБЛАСТИ

КАРТА ГРАДОСТРОИТЕЛЬНОГО ЗОНИРОВАНИЯ ПГТ. НИКЕЛЬ
М 1:10 000

СИТУАЦИОННАЯ СХЕМА



УСЛОВНЫЕ ОБОЗНАЧЕНИЯ

ГРАНИЦЫ И ТЕРРИТОРИИ

- Граница муниципального округа
- Граница населенного пункта
- Поверхностные водные объекты
- Земли лесного фонда

ТЕРРИТОРИАЛЬНЫЕ ЗОНЫ

- Зона застройки индивидуальными жилыми домами и домами блокированной застройки
- Зона застройки малоэтажными многоквартирными домами
- Зона застройки среднеэтажными многоквартирными домами
- Зона застройки многоэтажными многоквартирными домами
- Зона делового, общественного и коммерческого назначения
- Зона размещения объектов социального и коммунально-бытового назначения
- Производственная зона
- Коммунальная зона
- Зона инженерной инфраструктуры
- Зона транспортной инфраструктуры
- Зона сельскохозяйственных угодий
- Зона ведения садоводства и огородничества
- Зона, занятая объектами сельскохозяйственного назначения
- Зона зеленых насаждений общего пользования
- Зона отдыха и туризма
- Зона спортивных сооружений
- Зона кладбищ
- Зона складирования и захоронения отходов
- Зона режимных территорий
- Иные зоны

ОБЪЕКТЫ КУЛЬТУРНОГО НАСЛЕДИЯ, ГРАНИЦЫ ИХ ТЕРРИТОРИЙ

ОБЪЕКТЫ КУЛЬТУРНОГО НАСЛЕДИЯ

РЕГИОНАЛЬНОГО ЗНАЧЕНИЯ

- Памятник
- Граница территории объекта культурного наследия

ЗОНЫ С ОСОБЫМИ УСЛОВИЯМИ ИСПОЛЬЗОВАНИЯ ТЕРРИТОРИИ

- Существующий:
 - Санитарно-защитная зона
 - Санитарный разрыв транспортных коммуникаций
 - Придорожная полоса
 - Другие зоны, устанавливаемые в соответствии с законодательством Российской Федерации
 - Охранные зоны инженерных коммуникаций
 - Охранная зона стационарных пунктов наблюдений за состоянием окружающей природной среды, ее загрязнением
 - Первый пояс зоны санитарной охраны источников питьевого и хозяйственно-бытового водоснабжения
 - Санитарно-защитная полоса водоводов
 - Водоохранная зона
 - Прибрежная защитная полоса
 - Береговая полоса
- Планируемый:
 - Санитарно-защитная зона
 - Охранные зоны инженерных коммуникаций
 - Санитарный разрыв транспортных коммуникаций

Примечания - На территории населенного пункта особо охраняемые природные территории отсутствуют



ПРАВИЛА ЗЕМЛЕПОЛЬЗОВАНИЯ И ЗАСТРОЙКИ ПЕЧЕНГСКОГО МУНИЦИПАЛЬНОГО ОКРУГА МУРМАНСКОЙ ОБЛАСТИ

КАРТА ГРАДОСТРОИТЕЛЬНОГО ЗОНИРОВАНИЯ Г. ЗАПОЛЯРНЫЙ

М 1:10 000



УСЛОВНЫЕ ОБОЗНАЧЕНИЯ

ГРАНИЦЫ И ТЕРРИТОРИИ

- Граница муниципального округа
- Граница населенного пункта
- Поверхностные водные объекты
- Земли лесного фонда

ТЕРРИТОРИАЛЬНЫЕ ЗОНЫ

- Зона застройки индивидуальными жилыми домами и домами блокированной застройки
- Зона застройки среднетажными многоквартирными домами
- Зона застройки многоквартирными многоквартирными домами
- Зона делового, общественного и коммерческого назначения
- Зона размещения объектов социального и коммунально-бытового назначения
- Производственная зона
- Коммунальная зона
- Зона инженерной инфраструктуры
- Зона транспортной инфраструктуры
- Зона сельскохозяйственных угодий
- Зона зеленых насаждений общего пользования
- Зона отдыха и туризма
- Зона спортивных сооружений
- Зона кладбищ
- Зона режимных территорий
- Иные зоны

ОБЪЕКТЫ КУЛЬТУРНОГО НАСЛЕДИЯ, ГРАНИЦЫ ИХ ТЕРРИТОРИЙ

ОБЪЕКТЫ КУЛЬТУРНОГО НАСЛЕДИЯ

- Памятник
- Граница территории объекта культурного наследия

ЗОНЫ С ОСОБЫМИ УСЛОВИЯМИ ИСПОЛЬЗОВАНИЯ ТЕРРИТОРИИ

- Существующий
 - Санитарно-защитная зона
 - Санитарный разрыв транспортных коммуникаций
 - Придорожная полоса
 - Охранные зоны инженерных коммуникаций
 - Охранная зона стационарных пунктов наблюдений за состоянием окружающей природной среды, ее загрязнением
 - Первый пояс зоны санитарной охраны источников питьевого и хозяйственно-бытового водоснабжения
 - Другие зоны, устанавливаемые в соответствии с законодательством Российской Федерации
 - Водоохранная зона
 - Прибрежная защитная полоса
 - Береговая полоса
- Планируемый
 - Санитарно-защитная зона
 - Охранные зоны инженерных коммуникаций
 - Санитарный разрыв транспортных коммуникаций

Примечания - На территории населенного пункта особо охраняемые природные территории отсутствуют

ПРАВИЛА ЗЕМЛЕПОЛЬЗОВАНИЯ И ЗАСТРОЙКИ ПЕЧЕНГСКОГО МУНИЦИПАЛЬНОГО ОКРУГА МУРМАНСКОЙ ОБЛАСТИ				
КАРТА ГРАДОСТРОИТЕЛЬНОГО ЗОНИРОВАНИЯ Г. ЗАПОЛЯРНЫЙ				
Масштаб	1 : 10 000	Директор	Кажурков О.В.	Подпись
Шифр		Рук. проекта	Логвиненко П.Н.	Подпись
Дата				Лист

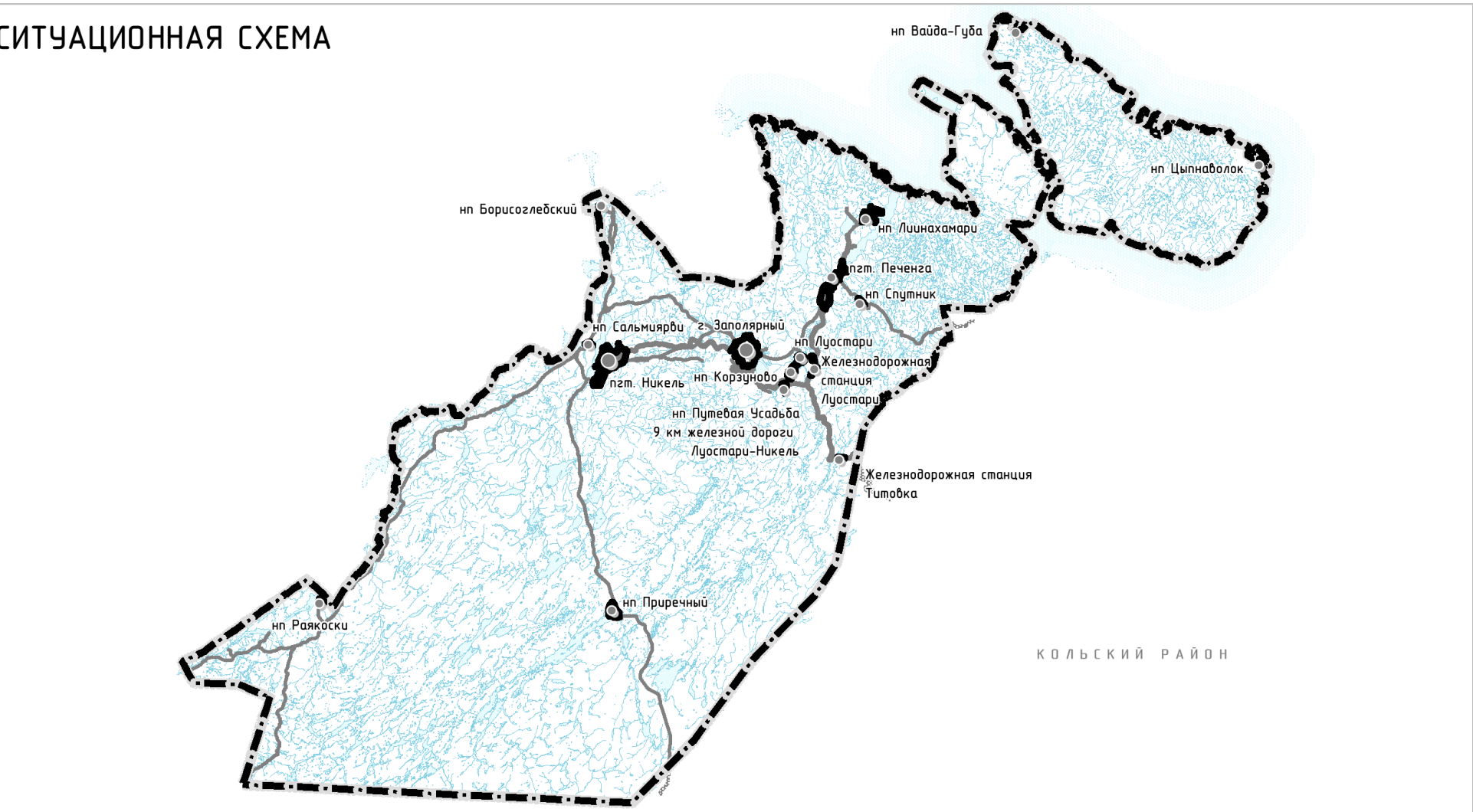




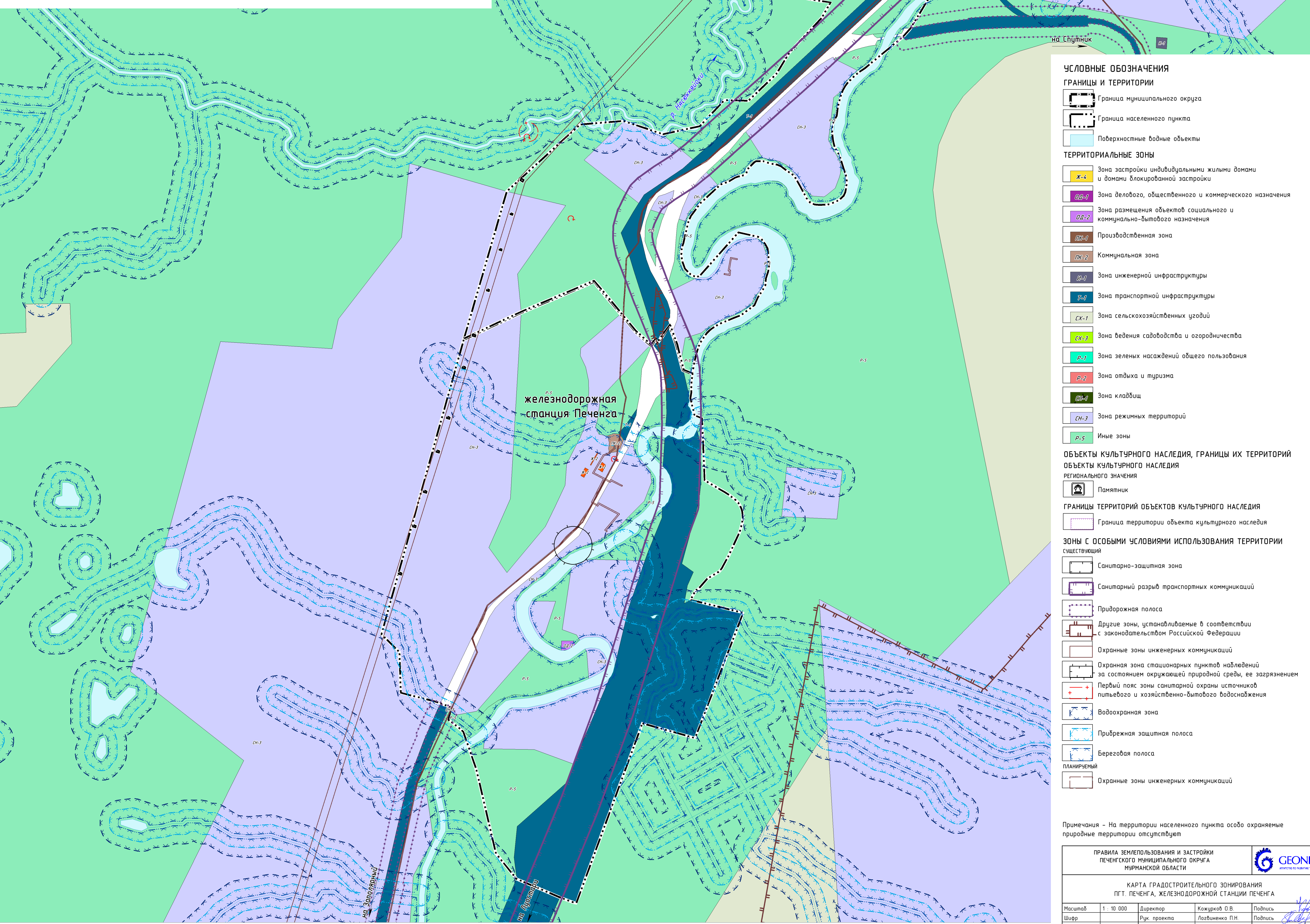
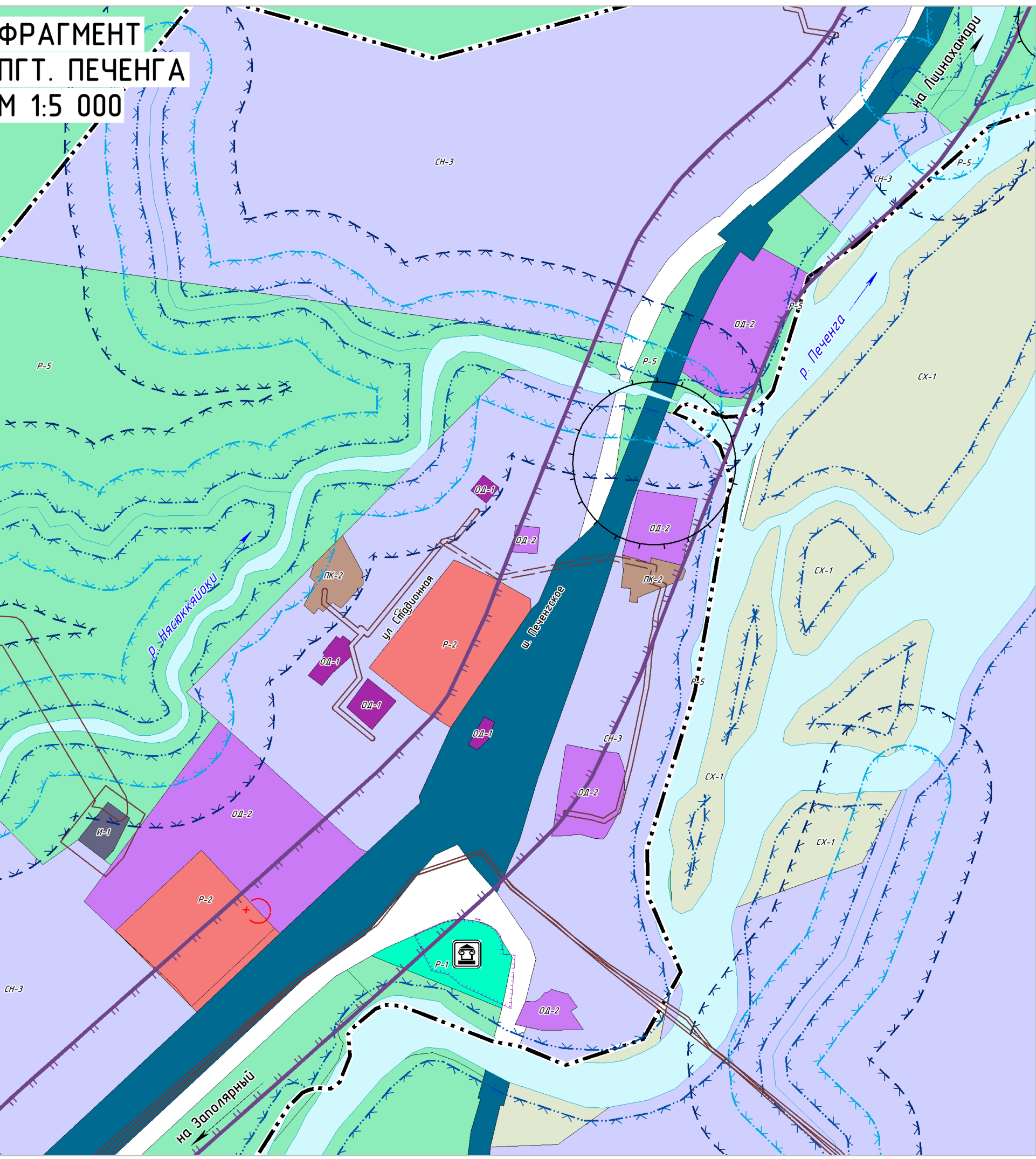
ПРАВИЛА ЗЕМЛЕПОЛЬЗОВАНИЯ И ЗАСТРОЙКИ ПЕЧЕНГСКОГО МУНИЦИПАЛЬНОГО ОКРУГА МУРМАНСКОЙ ОБЛАСТИ

КАРТА ГРАДОСТРОИТЕЛЬНОГО ЗОНИРОВАНИЯ ПГТ. ПЕЧЕНГА, ЖЕЛЕЗНОДОРОЖНОЙ СТАНЦИИ ПЕЧЕНГА
М 1:10 000

СИТУАЦИОННАЯ СХЕМА



ФРАГМЕНТ
ПГТ. ПЕЧЕНГА
М 1:5 000



- УСЛОВНЫЕ ОБОЗНАЧЕНИЯ**
- ГРАНИЦЫ И ТЕРРИТОРИИ**
- Граница муниципального округа
 - Граница населенного пункта
 - Поверхностные водные объекты
- ТЕРРИТОРИАЛЬНЫЕ ЗОНЫ**
- Зона застройки индивидуальными жилыми домами и домами блокированной застройки
 - Зона делового, общественного и коммерческого назначения
 - Зона размещения объектов социального и коммунально-бытового назначения
 - Производственная зона
 - Коммунальная зона
 - Зона инженерной инфраструктуры
 - Зона транспортной инфраструктуры
 - Зона сельскохозяйственных угодий
 - Зона ведения садоводства и огородничества
 - Зона зеленых насаждений общего пользования
 - Зона отдыха и туризма
 - Зона кладбищ
 - Зона режимных территорий
 - Иные зоны
- ОБЪЕКТЫ КУЛЬТУРНОГО НАСЛЕДИЯ, ГРАНИЦЫ ИХ ТЕРРИТОРИЙ**
- ОБЪЕКТЫ КУЛЬТУРНОГО НАСЛЕДИЯ**
- РЕГИОНАЛЬНОГО НАЗНАЧЕНИЯ**
- Памятник
- ГРАНИЦЫ ТЕРРИТОРИЙ ОБЪЕКТОВ КУЛЬТУРНОГО НАСЛЕДИЯ**
- Граница территории объекта культурного наследия
- ЗОНЫ С ОСОБЫМИ УСЛОВИЯМИ ИСПОЛЬЗОВАНИЯ ТЕРРИТОРИИ**
- СУЩЕСТВУЮЩИЕ**
- Санитарно-защитная зона
 - Санитарный разрыв транспортных коммуникаций
 - Придорожная полоса
 - Другие зоны, устанавливаемые в соответствии с законодательством Российской Федерации
 - Охранение зон инженерных коммуникаций
 - Охранная зона стационарных пунктов наблюдений на состоянии окружающей природной среды, ее загрязнением
 - Первый пояс зоны санитарной охраны источников питьевого и хозяйственно-бытового водоснабжения
 - Водоохранная зона
 - Прибрежная защитная полоса
 - Береговая полоса
- ПЛАНИРУЕМЫЕ**
- Охранные зоны инженерных коммуникаций

Примечания - На территории населенного пункта особо охраняемые природные территории отсутствуют

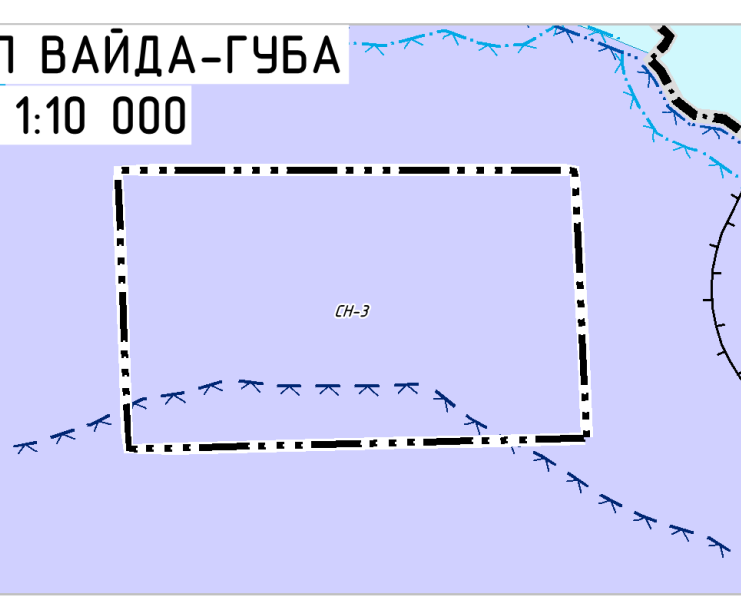
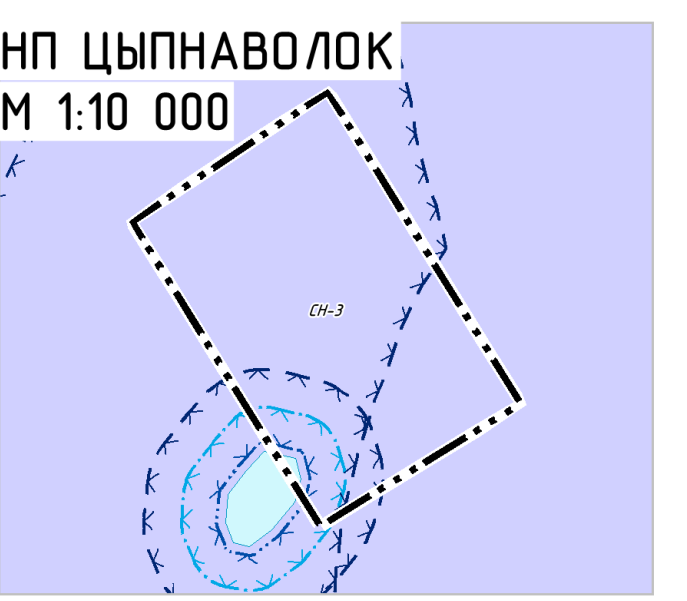
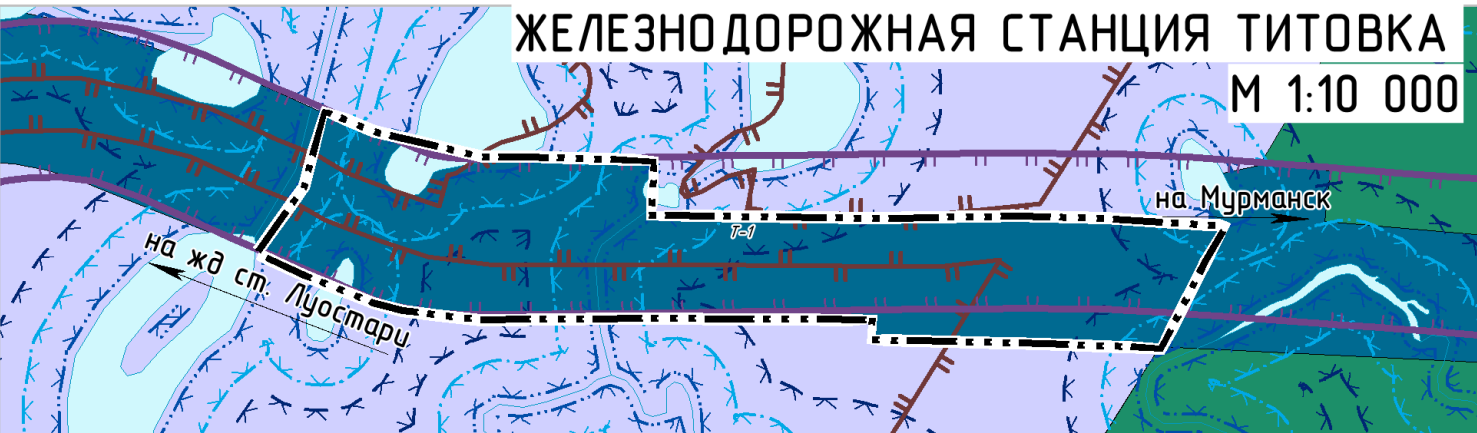
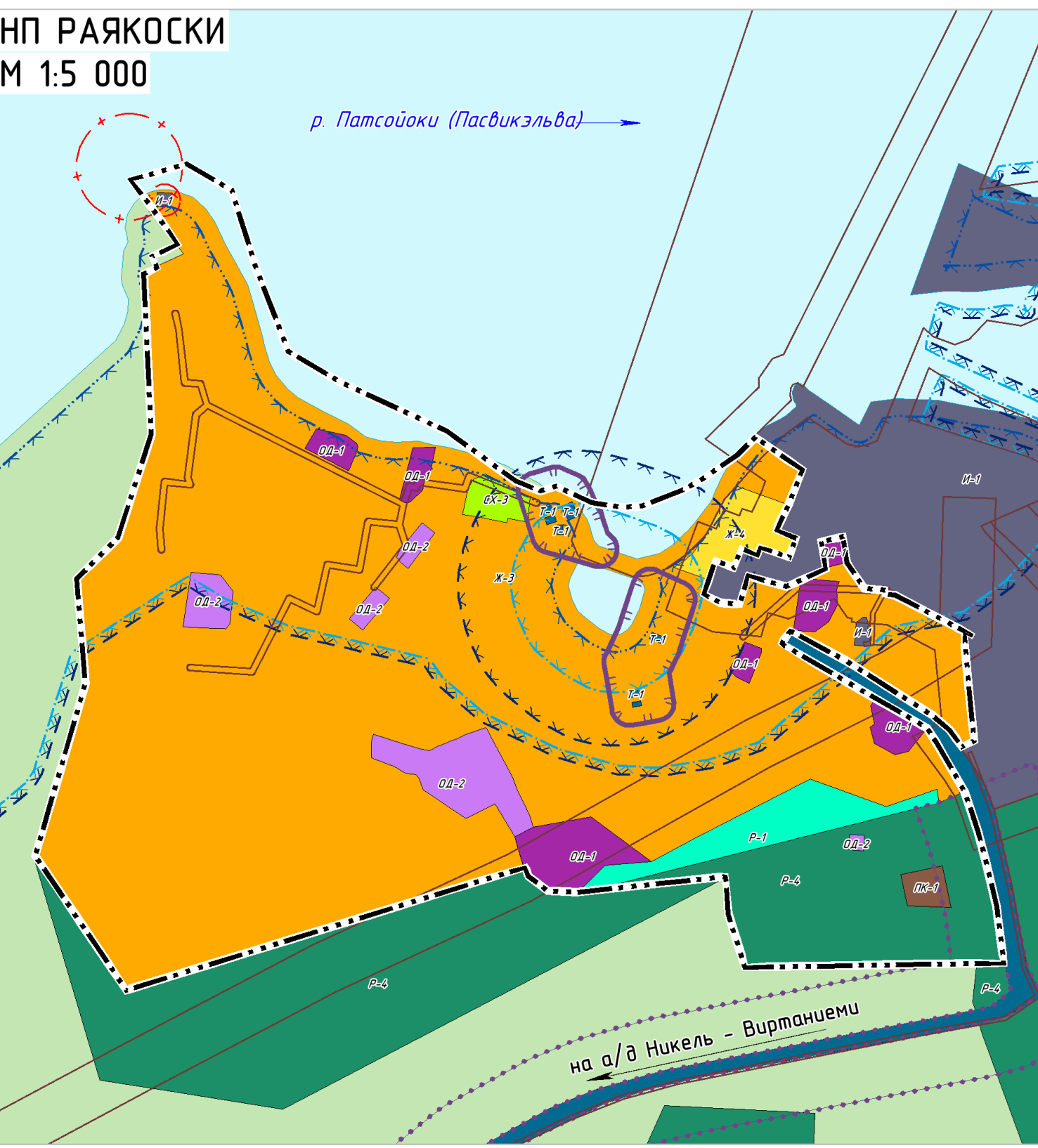
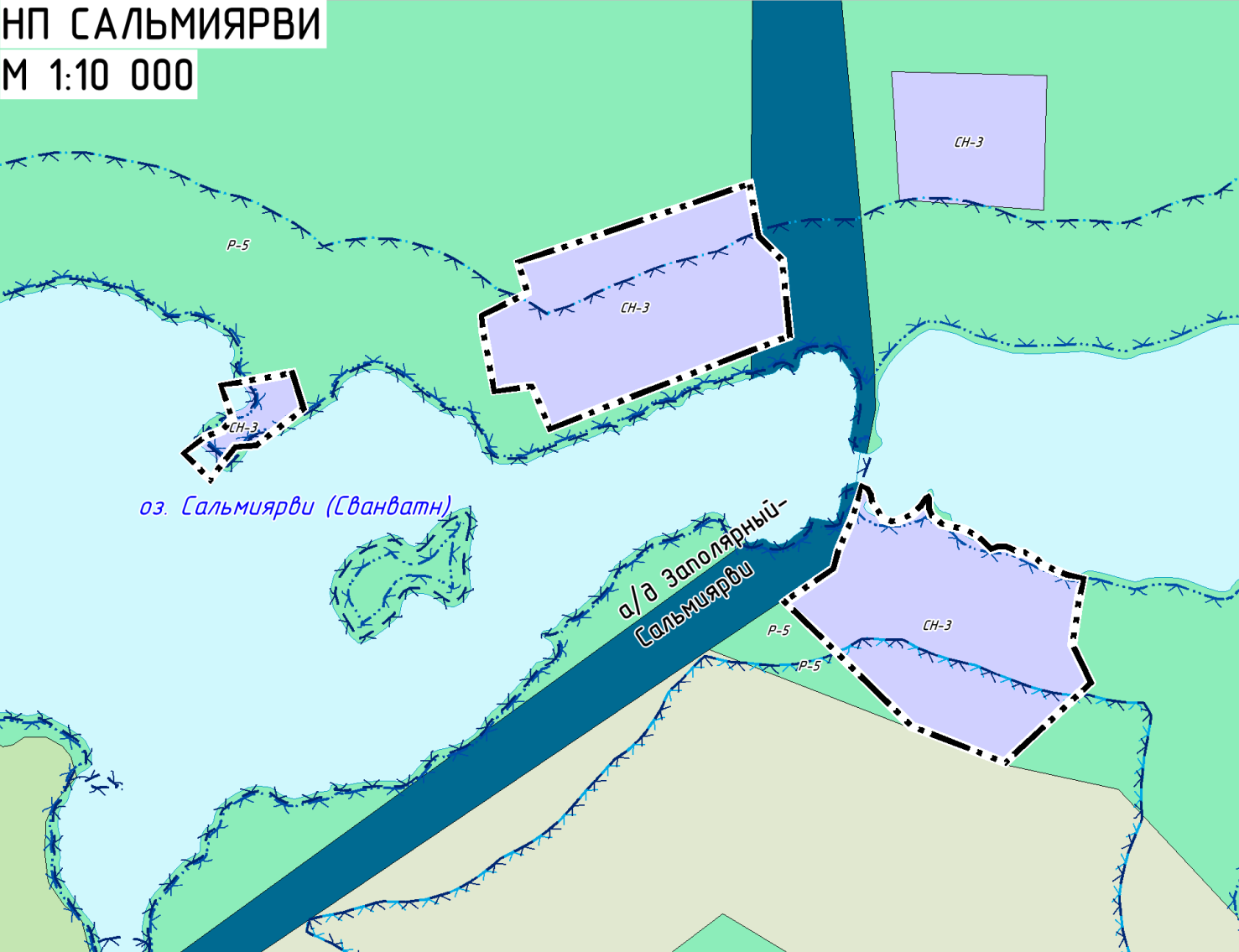
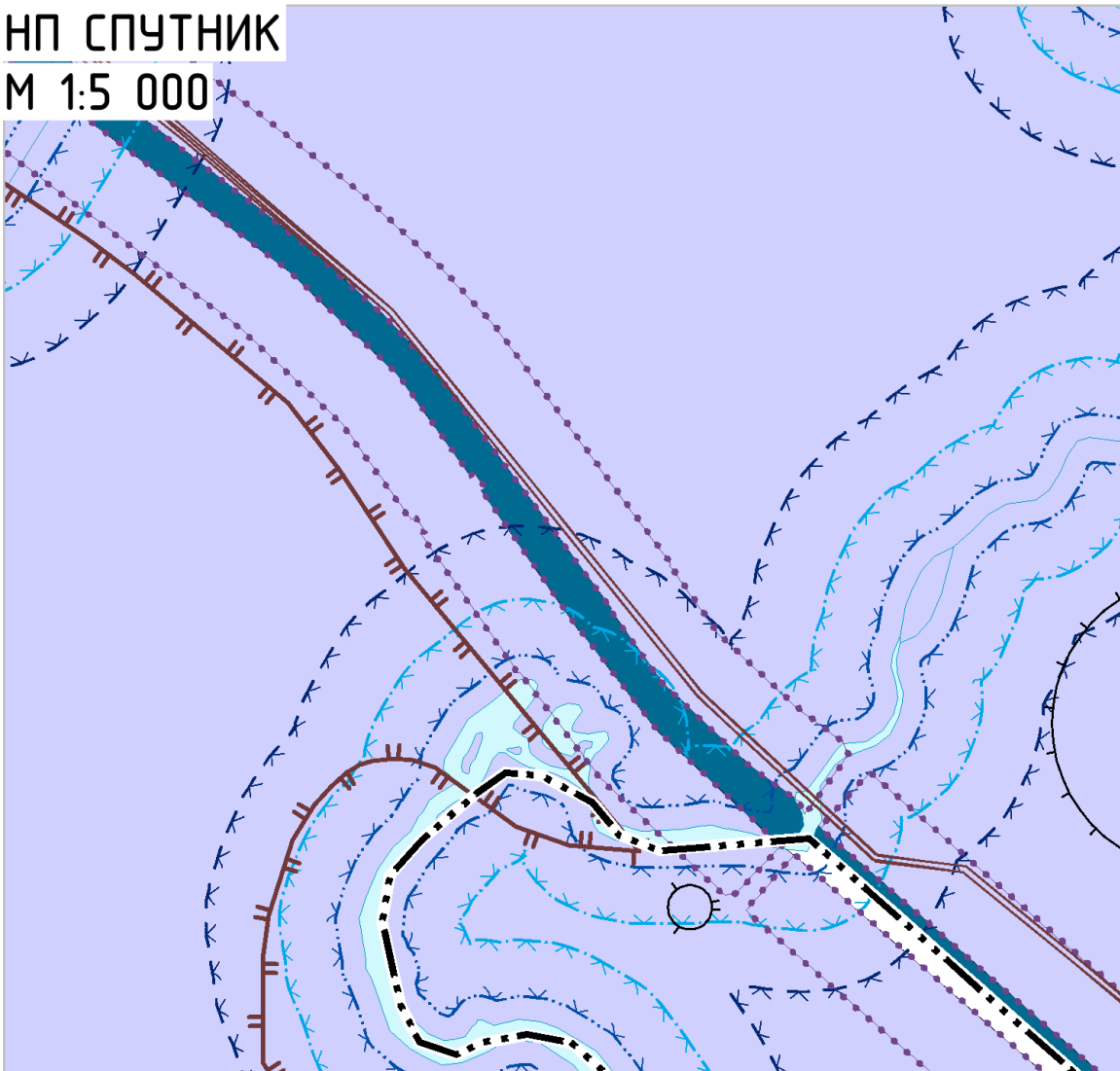
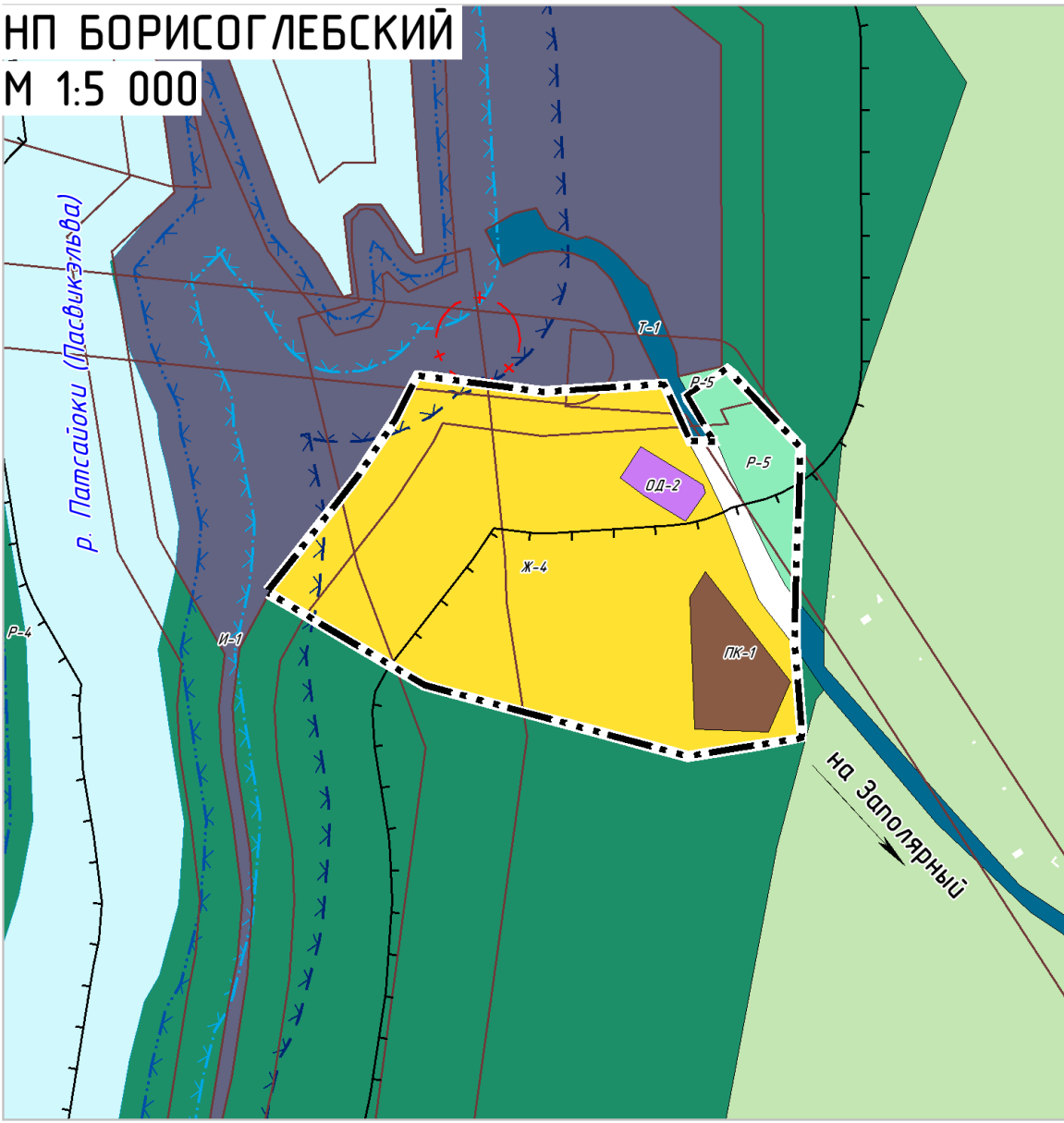
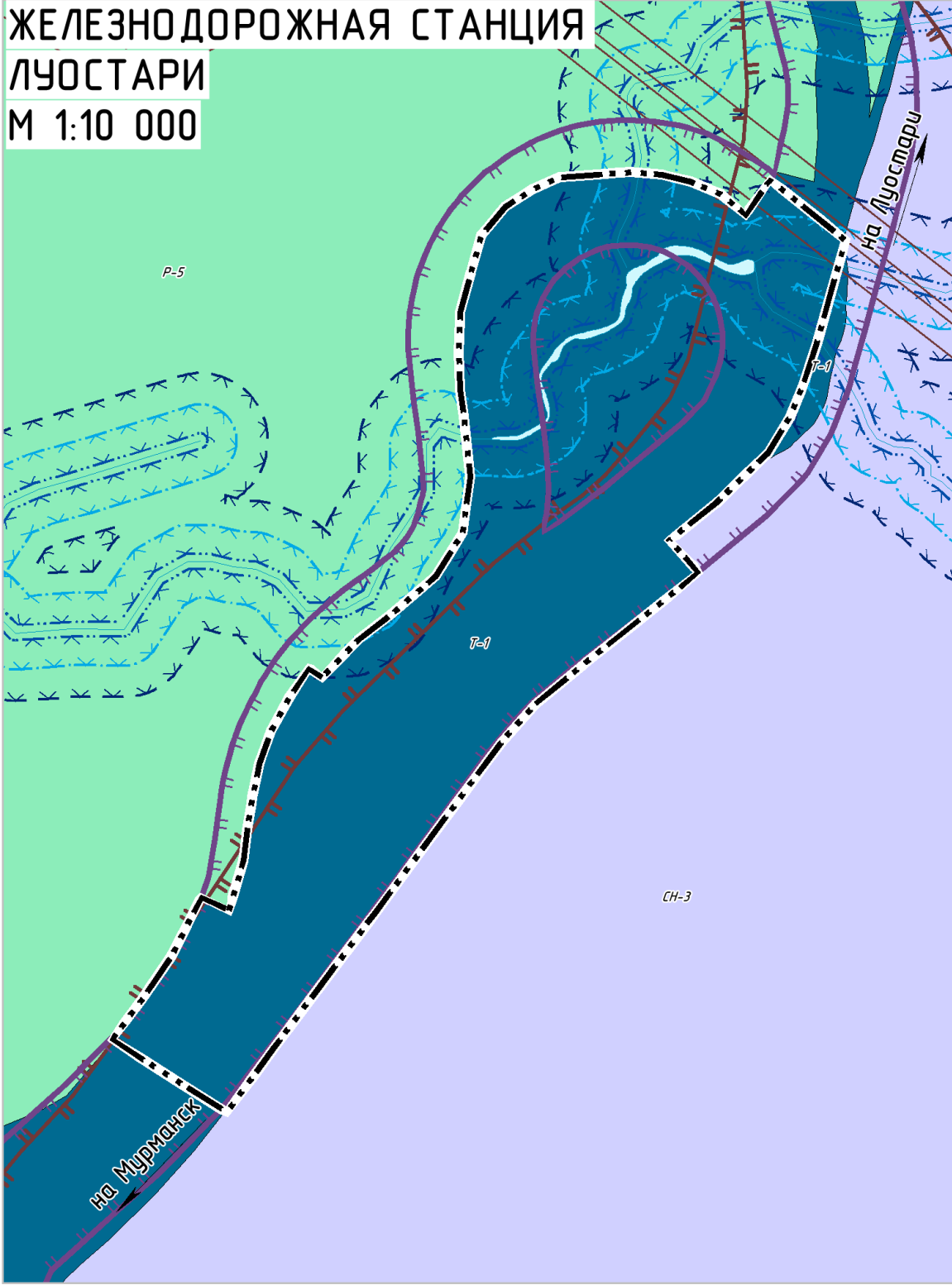
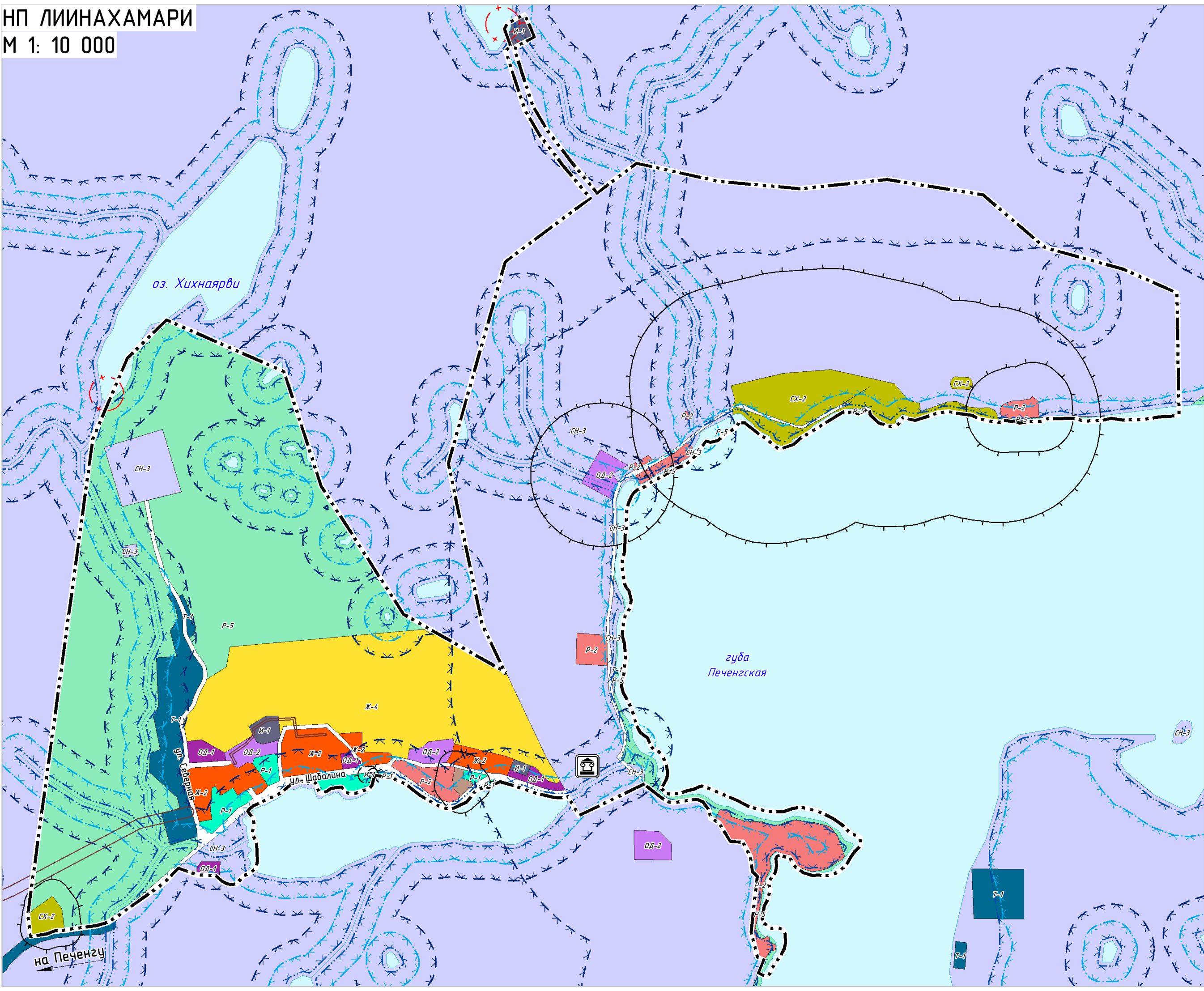
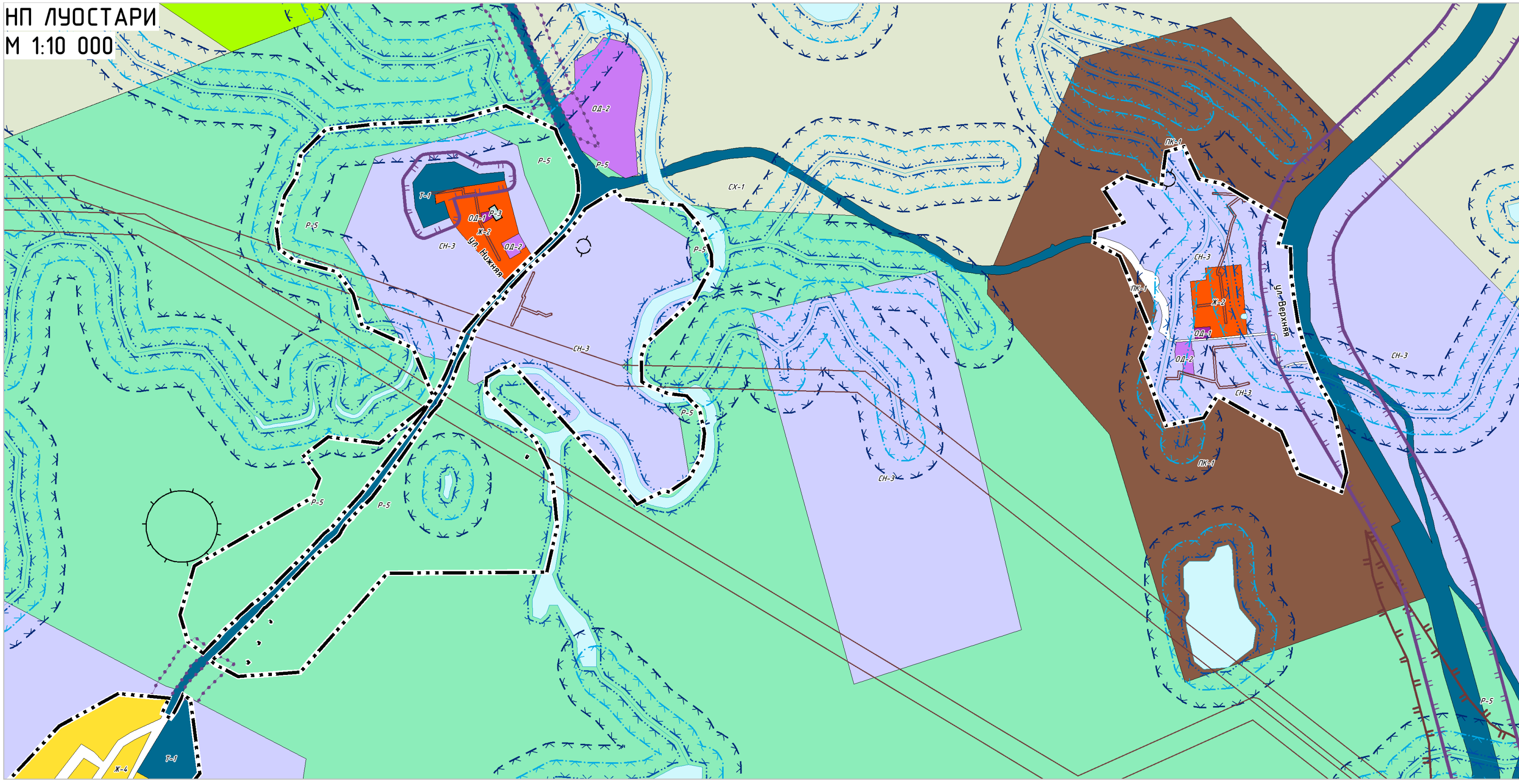
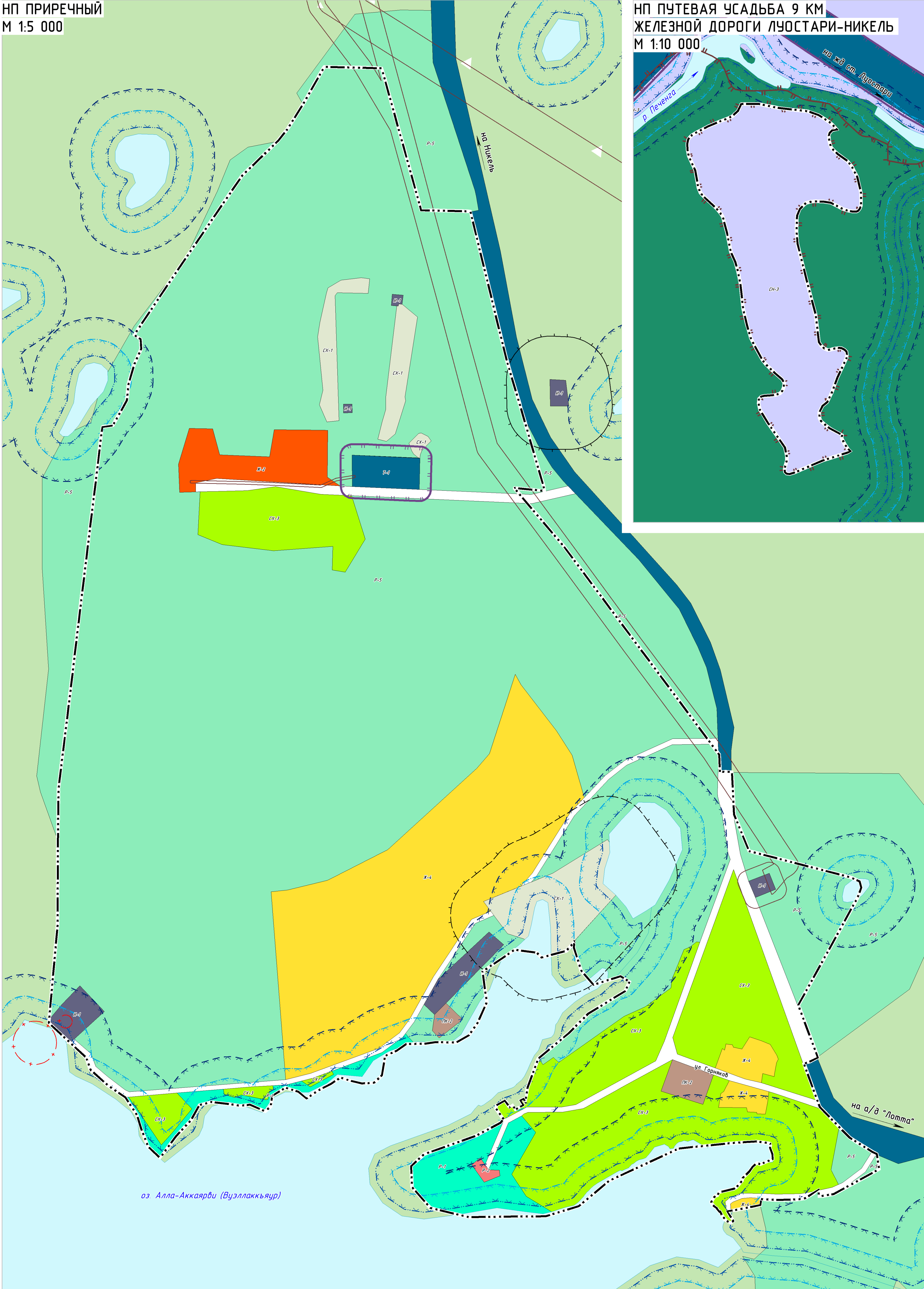
ПРАВИЛА ЗЕМЛЕПОЛЬЗОВАНИЯ И ЗАСТРОЙКИ ПЕЧЕНГСКОГО МУНИЦИПАЛЬНОГО ОКРУГА МУРМАНСКОЙ ОБЛАСТИ			
КАРТА ГРАДОСТРОИТЕЛЬНОГО ЗОНИРОВАНИЯ ПГТ. ПЕЧЕНГА, ЖЕЛЕЗНОДОРОЖНОЙ СТАНЦИИ ПЕЧЕНГА			
Масштаб	1 : 10 000	Директор	Кожурков В.В.
Шифр		Рук. проекта	Лазвиненко П.Н.
Дата		Подпись	Лист





ПРАВИЛА ЗЕМЛЕПОЛЬЗОВАНИЯ И ЗАСТРОЙКИ ПЕЧЕНГСКОГО МУНИЦИПАЛЬНОГО ОКРУГА МУРМАНСКОЙ ОБЛАСТИ

КАРТА ГРАДОСТРОИТЕЛЬНОГО ЗОНИРОВАНИЯ НАСЕЛЕННЫХ ПУНКТОВ
М 1:5 000



УСЛОВНЫЕ ОБОЗНАЧЕНИЯ

ГРАНИЦЫ И ТЕРРИТОРИИ

- Граница муниципального округа
- Граница населенного пункта
- Поверхностные водные объекты
- Земли лесного фонда

ТЕРРИТОРИАЛЬНЫЕ ЗОНЫ

- Зона застройки индивидуальными жилыми домами и домами блокированной застройки
- Зона застройки малоэтажными многоквартирными домами
- Зона застройки среднеэтажными многоквартирными домами
- Зона застройки многоэтажными многоквартирными домами
- Зона делового, общественного и коммерческого назначения
- Зона размещения объектов социального и коммунально-бытового назначения
- Производственная зона
- Коммерческая зона
- Зона инженерной инфраструктуры
- Зона транспортной инфраструктуры
- Зона сельскохозяйственных угодий
- Зона бедствия содействия и оздоровительства
- Зона, занятая объектами сельскохозяйственного назначения
- Зона зеленых насаждений общего пользования
- Зона отдыха и туризма
- Зона лесов
- Зона рекреативных территорий
- Иные зоны

ЗОНЫ С ОСОБЫМИ УСЛОВИЯМИ ИСПОЛЬЗОВАНИЯ ТЕРРИТОРИИ

- Санитарно-защитная зона
- Санитарный разрыв транспортных коммуникаций
- Прибрежная полоса
- Другие зоны, устанавливаемые в соответствии с законодательством Российской Федерации
- Охранная зона инженерных коммуникаций
- Охранная зона стационарных пунктов наблюдений за состоянием окружающей природной среды, ее загрязнением
- Первый пояс зоны санитарной охраны источников питьевого и хозяйственно-бытового водоснабжения
- Водоохранная зона
- Прибрежная защитная полоса
- Береговая полоса
- Охранная зона инженерных коммуникаций
- Санитарно-защитная зона

ОБЪЕКТЫ КУЛЬТУРНОГО НАСЛЕДИЯ, ГРАНИЦЫ ИХ ТЕРРИТОРИЙ

ОБЪЕКТЫ КУЛЬТУРНОГО НАСЛЕДИЯ

РЕГИОНАЛЬНОГО НАЗНАЧЕНИЯ

- Памятник

ГРАНИЦЫ ТЕРРИТОРИЙ ОБЪЕКТОВ КУЛЬТУРНОГО НАСЛЕДИЯ

- Граница территории объекта культурного наследия

Примечания - На территории населенных пунктов особо охраняемые природные территории отсутствуют

Приложение
к правилам землепользования и застройки
муниципального образования Печенгский
муниципальный округ Мурманской области

СВЕДЕНИЯ О ГРАНИЦАХ ТЕРРИТОРИАЛЬНЫХ ЗОН

ГРАФИЧЕСКОЕ ОПИСАНИЕ
местоположения границ населенных пунктов, территориальных зон, особо охраняемых природных территорий, зон с особыми условиями использования территории

Территориальные зоны

(наименование объекта, местоположение границ которого описано (далее - объект))

Раздел 1

Сведения об объекте

№ п/п	Характеристики объекта	Описание характеристик
1	2	3
1.	Местоположение объекта	Мурманская область, муниципальный округ Печенгский
2.	Площадь объекта +/- величина погрешности определения площади (Р +/- Дельта Р)	3294599726 +/- 20090 м²
3.	Иные характеристики объекта	-

Раздел 2

Сведения о местоположении границ объекта

1. Система координат МСК-51 зона 1

2. Сведения о характерных точках границ объекта

Обозначение характерных точек границ	Координаты, м		Метод определения координат характерной точки	Средняя квадратическая погрешность положения характерной точки (Mt), м	Описание обозначения точки на местности (при наличии)
	X	Y			
1	2	3	4	5	6
1	642199.98	1279272.66	Картометрический метод	0.1	-
2	642220.78	1279404.01	Картометрический метод	0.1	-
3	642335.63	1279467.41	Картометрический метод	0.1	-
4	642472.97	1279344.53	Картометрический метод	0.1	-
5	642377.99	1279162.68	Картометрический метод	0.1	-
1	642199.98	1279272.66	Картометрический метод	0.1	-
6	644557.88	1276075.54	Картометрический метод	0.1	-
7	644451.84	1276144.63	Картометрический метод	0.1	-
8	644497.80	1276223.53	Картометрический метод	0.1	-
9	644604.61	1276163.54	Картометрический метод	0.1	-
6	644557.88	1276075.54	Картометрический метод	0.1	-
10	643923.71	1274355.31	Картометрический метод	0.1	-
11	643914.60	1274432.83	Картометрический метод	0.1	-
12	643925.70	1274578.44	Картометрический метод	0.1	-
13	643928.35	1274613.47	Картометрический метод	0.1	-
14	643948.22	1274757.25	Картометрический метод	0.1	-
15	643985.36	1274887.73	Картометрический метод	0.1	-
16	643996.46	1274952.74	Картометрический метод	0.1	-
17	644057.97	1275074.14	Картометрический метод	0.1	-
18	644141.47	1275205.67	Картометрический метод	0.1	-
19	644214.06	1275198.80	Картометрический метод	0.1	-
20	644276.08	1275118.83	Картометрический метод	0.1	-

2. Сведения о характерных точках границ объекта					
Обозначение характерных точек границ	Координаты, м		Метод определения координат характерной точки	Средняя квадратическая погрешность положения характерной точки (Mt), м	Описание обозначения точки на местности (при наличии)
	X	Y			
1	2	3	4	5	6
21	644198.55	1275020.49	Картометрический метод	0.1	-
22	644145.79	1274900.75	Картометрический метод	0.1	-
23	644053.91	1274339.10	Картометрический метод	0.1	-
10	643923.71	1274355.31	Картометрический метод	0.1	-
24	682962.52	1304190.54	Картометрический метод	0.1	-
25	683151.21	1304192.87	Картометрический метод	0.1	-
26	683154.36	1303982.42	Картометрический метод	0.1	-
27	682969.73	1303972.76	Картометрический метод	0.1	-
24	682962.52	1304190.54	Картометрический метод	0.1	-
28	686599.50	1320723.52	Картометрический метод	0.1	-
29	686482.73	1321033.52	Картометрический метод	0.1	-
30	687025.58	1321343.23	Картометрический метод	0.1	-
31	687812.04	1321795.39	Картометрический метод	0.1	-
32	688019.62	1321443.98	Картометрический метод	0.1	-
33	687933.13	1321211.92	Картометрический метод	0.1	-
34	687758.05	1321322.65	Картометрический метод	0.1	-
35	687219.77	1321071.99	Картометрический метод	0.1	-
28	686599.50	1320723.52	Картометрический метод	0.1	-
36	695699.33	1327588.61	Картометрический метод	0.1	-
37	695645.24	1327588.85	Картометрический метод	0.1	-
38	695652.25	1327942.61	Картометрический метод	0.1	-
39	695677.40	1327940.40	Картометрический метод	0.1	-
40	695715.07	1327949.53	Картометрический метод	0.1	-
41	695752.94	1327964.77	Картометрический метод	0.1	-
42	695777.25	1327977.14	Картометрический метод	0.1	-

2. Сведения о характерных точках границ объекта					
Обозначение характерных точек границ	Координаты, м		Метод определения координат характерной точки	Средняя квадратическая погрешность положения характерной точки (Mt), м	Описание обозначения точки на местности (при наличии)
	X	Y			
1	2	3	4	5	6
43	695808.65	1328002.94	Картометрический метод	0.1	-
44	695829.07	1328027.11	Картометрический метод	0.1	-
45	695840.63	1328030.27	Картометрический метод	0.1	-
46	695853.86	1328021.49	Картометрический метод	0.1	-
47	695868.61	1328017.48	Картометрический метод	0.1	-
48	695939.71	1328036.24	Картометрический метод	0.1	-
49	695972.13	1328052.00	Картометрический метод	0.1	-
50	695999.53	1328070.41	Картометрический метод	0.1	-
51	696023.12	1328091.27	Картометрический метод	0.1	-
52	696000.60	1328153.90	Картометрический метод	0.1	-
53	696309.56	1328251.02	Картометрический метод	0.1	-
54	696327.41	1327585.80	Картометрический метод	0.1	-
36	695699.33	1327588.61	Картометрический метод	0.1	-
55	667760.00	1324375.68	Картометрический метод	0.1	-
56	667761.27	1324426.10	Картометрический метод	0.1	-
57	667470.53	1324688.54	Картометрический метод	0.1	-
58	667492.26	1324726.80	Картометрический метод	0.1	-
59	667509.04	1324814.89	Картометрический метод	0.1	-
60	667547.33	1324826.37	Картометрический метод	0.1	-
61	667564.74	1324874.01	Картометрический метод	0.1	-
62	667582.09	1324881.91	Картометрический метод	0.1	-
63	667698.26	1324799.39	Картометрический метод	0.1	-
64	667740.88	1324818.08	Картометрический метод	0.1	-
65	667759.77	1324873.66	Картометрический метод	0.1	-
66	667639.31	1324965.62	Картометрический метод	0.1	-

2. Сведения о характерных точках границ объекта					
Обозначение характерных точек границ	Координаты, м		Метод определения координат характерной точки	Средняя квадратическая погрешность положения характерной точки (Mt), м	Описание обозначения точки на местности (при наличии)
	X	Y			
1	2	3	4	5	6
67	667612.55	1324957.71	Картометрический метод	0.1	-
68	667553.27	1324918.08	Картометрический метод	0.1	-
69	667494.00	1324891.46	Картометрический метод	0.1	-
70	667461.53	1324908.85	Картометрический метод	0.1	-
71	667494.24	1325030.87	Картометрический метод	0.1	-
72	667507.97	1325034.45	Картометрический метод	0.1	-
73	667679.37	1325004.00	Картометрический метод	0.1	-
74	667900.25	1324994.45	Картометрический метод	0.1	-
75	667916.64	1325042.63	Картометрический метод	0.1	-
76	667945.83	1325141.22	Картометрический метод	0.1	-
77	667974.04	1325219.64	Картометрический метод	0.1	-
78	668026.01	1325244.58	Картометрический метод	0.1	-
79	668075.26	1325303.43	Картометрический метод	0.1	-
80	668088.01	1325330.34	Картометрический метод	0.1	-
81	668084.13	1325395.54	Картометрический метод	0.1	-
82	668061.55	1325420.20	Картометрический метод	0.1	-
83	668063.61	1325453.47	Картометрический метод	0.1	-
84	668089.73	1325548.57	Картометрический метод	0.1	-
85	668111.11	1325599.11	Картометрический метод	0.1	-
86	668205.30	1325674.05	Картометрический метод	0.1	-
87	668332.53	1325576.01	Картометрический метод	0.1	-
88	668211.35	1325410.74	Картометрический метод	0.1	-
89	668204.81	1325378.69	Картометрический метод	0.1	-
90	668209.02	1325242.68	Картометрический метод	0.1	-
91	668201.18	1325187.76	Картометрический метод	0.1	-

2. Сведения о характерных точках границ объекта					
Обозначение характерных точек границ	Координаты, м		Метод определения координат характерной точки	Средняя квадратическая погрешность положения характерной точки (Mt), м	Описание обозначения точки на местности (при наличии)
	X	Y			
1	2	3	4	5	6
92	668170.24	1325176.83	Картометрический метод	0.1	-
93	668059.23	1325216.90	Картометрический метод	0.1	-
94	668038.87	1325210.43	Картометрический метод	0.1	-
95	667995.92	1325157.32	Картометрический метод	0.1	-
96	667940.47	1325014.87	Картометрический метод	0.1	-
97	667939.46	1324970.52	Картометрический метод	0.1	-
98	668097.51	1324912.19	Картометрический метод	0.1	-
99	668024.68	1324746.91	Картометрический метод	0.1	-
100	667943.29	1324667.25	Картометрический метод	0.1	-
101	668043.33	1324620.66	Картометрический метод	0.1	-
102	668169.82	1324778.59	Картометрический метод	0.1	-
103	668246.40	1324589.84	Картометрический метод	0.1	-
104	668044.87	1324572.47	Картометрический метод	0.1	-
105	667993.45	1324582.75	Картометрический метод	0.1	-
106	667917.99	1324603.27	Картометрический метод	0.1	-
107	667905.34	1324584.13	Картометрический метод	0.1	-
108	667881.88	1324486.61	Картометрический метод	0.1	-
109	667865.30	1324448.05	Картометрический метод	0.1	-
110	667808.77	1324452.02	Картометрический метод	0.1	-
111	667788.73	1324369.79	Картометрический метод	0.1	-
112	667778.92	1324332.46	Картометрический метод	0.1	-
113	667754.14	1324336.69	Картометрический метод	0.1	-
55	667760.00	1324375.68	Картометрический метод	0.1	-
114	668550.63	1324151.85	Картометрический метод	0.1	-
115	668584.30	1324233.36	Картометрический метод	0.1	-

2. Сведения о характерных точках границ объекта					
Обозначение характерных точек границ	Координаты, м		Метод определения координат характерной точки	Средняя квадратическая погрешность положения характерной точки (Mt), м	Описание обозначения точки на местности (при наличии)
	X	Y			
1	2	3	4	5	6
116	668534.59	1324248.88	Картометрический метод	0.1	-
117	668505.42	1324235.22	Картометрический метод	0.1	-
118	668450.64	1324285.92	Картометрический метод	0.1	-
119	668412.03	1324273.95	Картометрический метод	0.1	-
120	668355.91	1324331.34	Картометрический метод	0.1	-
121	668366.76	1324364.93	Картометрический метод	0.1	-
122	668494.74	1324503.59	Картометрический метод	0.1	-
123	668576.20	1324507.73	Картометрический метод	0.1	-
124	668668.58	1324524.91	Картометрический метод	0.1	-
125	668805.30	1324636.93	Картометрический метод	0.1	-
126	668805.40	1324695.17	Картометрический метод	0.1	-
127	668790.88	1324715.83	Картометрический метод	0.1	-
128	668759.35	1324733.48	Картометрический метод	0.1	-
129	668775.27	1324812.36	Картометрический метод	0.1	-
130	668797.80	1324857.22	Картометрический метод	0.1	-
131	668842.77	1324895.37	Картометрический метод	0.1	-
132	668864.01	1324892.29	Картометрический метод	0.1	-
133	668945.13	1324790.80	Картометрический метод	0.1	-
134	669113.60	1324655.82	Картометрический метод	0.1	-
135	669142.68	1324625.42	Картометрический метод	0.1	-
136	669124.98	1324565.99	Картометрический метод	0.1	-
137	669078.15	1324504.77	Картометрический метод	0.1	-
138	669039.90	1324504.84	Картометрический метод	0.1	-
139	668996.27	1324538.89	Картометрический метод	0.1	-
140	668935.64	1324559.63	Картометрический метод	0.1	-

2. Сведения о характерных точках границ объекта					
Обозначение характерных точек границ	Координаты, м		Метод определения координат характерной точки	Средняя квадратическая погрешность положения характерной точки (Mt), м	Описание обозначения точки на местности (при наличии)
	X	Y			
1	2	3	4	5	6
141	668893.76	1324554.85	Картометрический метод	0.1	-
142	668784.53	1324420.97	Картометрический метод	0.1	-
143	668731.51	1324349.13	Картометрический метод	0.1	-
144	668566.73	1324146.13	Картометрический метод	0.1	-
145	668549.04	1324116.01	Картометрический метод	0.1	-
146	668538.23	1324121.48	Картометрический метод	0.1	-
114	668550.63	1324151.85	Картометрический метод	0.1	-
147	666018.93	1328441.79	Картометрический метод	0.1	-
148	665930.67	1328507.51	Картометрический метод	0.1	-
149	665761.17	1328401.63	Картометрический метод	0.1	-
150	665650.72	1328456.57	Картометрический метод	0.1	-
151	665132.03	1328118.09	Картометрический метод	0.1	-
152	665081.31	1328161.03	Картометрический метод	0.1	-
153	664754.00	1327998.09	Картометрический метод	0.1	-
154	664346.22	1327893.23	Картометрический метод	0.1	-
155	664220.54	1327818.16	Картометрический метод	0.1	-
156	664007.71	1327648.85	Картометрический метод	0.1	-
157	663893.67	1327454.89	Картометрический метод	0.1	-
158	663868.10	1327339.47	Картометрический метод	0.1	-
159	663825.89	1327210.11	Картометрический метод	0.1	-
160	663818.71	1327099.04	Картометрический метод	0.1	-
161	663861.29	1326916.51	Картометрический метод	0.1	-
162	663972.44	1326721.71	Картометрический метод	0.1	-
163	663936.85	1326538.54	Картометрический метод	0.1	-
164	663736.43	1326352.87	Картометрический метод	0.1	-

2. Сведения о характерных точках границ объекта					
Обозначение характерных точек границ	Координаты, м		Метод определения координат характерной точки	Средняя квадратическая погрешность положения характерной точки (Mt), м	Описание обозначения точки на местности (при наличии)
	X	Y			
1	2	3	4	5	6
165	663691.28	1326055.11	Картометрический метод	0.1	-
166	663364.02	1325766.77	Картометрический метод	0.1	-
167	663357.94	1325684.97	Картометрический метод	0.1	-
168	663492.33	1325481.48	Картометрический метод	0.1	-
169	663478.55	1325482.69	Картометрический метод	0.1	-
170	663347.83	1325683.64	Картометрический метод	0.1	-
171	663354.86	1325771.68	Картометрический метод	0.1	-
172	663682.28	1326060.16	Картометрический метод	0.1	-
173	663727.42	1326357.85	Картометрический метод	0.1	-
174	663927.92	1326543.60	Картометрический метод	0.1	-
175	663936.33	1326696.31	Картометрический метод	0.1	-
176	663842.31	1326706.00	Картометрический метод	0.1	-
177	663550.08	1327018.36	Картометрический метод	0.1	-
178	663291.30	1326741.48	Картометрический метод	0.1	-
179	662888.40	1327069.50	Картометрический метод	0.1	-
180	662892.03	1327107.57	Картометрический метод	0.1	-
181	662932.54	1327132.50	Картометрический метод	0.1	-
182	663049.04	1327050.17	Картометрический метод	0.1	-
183	663175.43	1327172.55	Картометрический метод	0.1	-
184	663355.19	1327200.80	Картометрический метод	0.1	-
185	663483.55	1327097.01	Картометрический метод	0.1	-
186	663736.62	1327326.68	Картометрический метод	0.1	-
187	663573.89	1327515.01	Картометрический метод	0.1	-
188	663538.36	1327497.99	Картометрический метод	0.1	-
189	663358.57	1327706.07	Картометрический метод	0.1	-

2. Сведения о характерных точках границ объекта					
Обозначение характерных точек границ	Координаты, м		Метод определения координат характерной точки	Средняя квадратическая погрешность положения характерной точки (Mt), м	Описание обозначения точки на местности (при наличии)
	X	Y			
1	2	3	4	5	6
190	663424.45	1327775.65	Картометрический метод	0.1	-
191	663397.03	1327894.04	Картометрический метод	0.1	-
192	663668.53	1328244.68	Картометрический метод	0.1	-
193	663605.56	1328332.90	Картометрический метод	0.1	-
194	663779.13	1328528.91	Картометрический метод	0.1	-
195	663803.30	1328550.90	Картометрический метод	0.1	-
196	663775.76	1328637.88	Картометрический метод	0.1	-
197	665322.36	1329994.72	Картометрический метод	0.1	-
198	665421.61	1329922.25	Картометрический метод	0.1	-
199	664461.65	1329087.57	Картометрический метод	0.1	-
200	664442.10	1328905.32	Картометрический метод	0.1	-
201	664066.81	1328575.82	Картометрический метод	0.1	-
202	664075.26	1328543.69	Картометрический метод	0.1	-
203	664091.78	1328358.07	Картометрический метод	0.1	-
204	664215.97	1328226.46	Картометрический метод	0.1	-
205	664280.27	1328010.32	Картометрический метод	0.1	-
206	664755.10	1328147.53	Картометрический метод	0.1	-
207	665039.40	1328298.29	Картометрический метод	0.1	-
208	665019.25	1328348.31	Картометрический метод	0.1	-
209	665450.81	1328612.29	Картометрический метод	0.1	-
210	665553.39	1328627.59	Картометрический метод	0.1	-
211	665599.74	1328646.03	Картометрический метод	0.1	-
212	665626.49	1328663.48	Картометрический метод	0.1	-
213	665730.70	1328832.37	Картометрический метод	0.1	-
214	665899.00	1328947.09	Картометрический метод	0.1	-

2. Сведения о характерных точках границ объекта					
Обозначение характерных точек границ	Координаты, м		Метод определения координат характерной точки	Средняя квадратическая погрешность положения характерной точки (Mt), м	Описание обозначения точки на местности (при наличии)
	X	Y			
1	2	3	4	5	6
215	666526.32	1329360.24	Картометрический метод	0.1	-
216	666746.83	1329746.59	Картометрический метод	0.1	-
217	666859.51	1329743.14	Картометрический метод	0.1	-
218	666943.94	1330388.80	Картометрический метод	0.1	-
219	667089.61	1330390.11	Картометрический метод	0.1	-
220	667025.61	1329695.69	Картометрический метод	0.1	-
221	666911.93	1329502.33	Картометрический метод	0.1	-
222	666969.34	1329433.35	Картометрический метод	0.1	-
223	666672.84	1328892.43	Картометрический метод	0.1	-
147	666018.93	1328441.79	Картометрический метод	0.1	-
224	675207.94	1323594.11	Картометрический метод	0.1	-
225	675157.68	1323935.63	Картометрический метод	0.1	-
226	675116.70	1323952.88	Картометрический метод	0.1	-
227	675012.71	1323916.44	Картометрический метод	0.1	-
228	674972.78	1323968.47	Картометрический метод	0.1	-
229	674469.89	1323802.39	Картометрический метод	0.1	-
230	674042.21	1323501.20	Картометрический метод	0.1	-
231	674021.75	1323852.96	Картометрический метод	0.1	-
232	674154.01	1323898.34	Картометрический метод	0.1	-
233	674332.32	1324057.33	Картометрический метод	0.1	-
234	674551.34	1324114.02	Картометрический метод	0.1	-
235	674537.91	1324223.93	Картометрический метод	0.1	-
236	674644.53	1324300.42	Картометрический метод	0.1	-
237	675013.37	1324295.51	Картометрический метод	0.1	-
238	675078.99	1324303.92	Картометрический метод	0.1	-

2. Сведения о характерных точках границ объекта					
Обозначение характерных точек границ	Координаты, м		Метод определения координат характерной точки	Средняя квадратическая погрешность положения характерной точки (Mt), м	Описание обозначения точки на местности (при наличии)
	X	Y			
1	2	3	4	5	6
239	675004.58	1324889.70	Картометрический метод	0.1	-
240	674930.47	1325368.04	Картометрический метод	0.1	-
241	675218.60	1325564.92	Картометрический метод	0.1	-
242	675253.39	1325428.35	Картометрический метод	0.1	-
243	675467.31	1325386.48	Картометрический метод	0.1	-
244	675575.11	1325315.26	Картометрический метод	0.1	-
245	675689.50	1325325.20	Картометрический метод	0.1	-
246	675716.55	1325495.80	Картометрический метод	0.1	-
247	675980.48	1325568.20	Картометрический метод	0.1	-
248	675976.04	1325673.35	Картометрический метод	0.1	-
249	676251.95	1325739.30	Картометрический метод	0.1	-
250	676266.64	1325697.76	Картометрический метод	0.1	-
251	676309.98	1325702.29	Картометрический метод	0.1	-
252	676355.71	1325472.55	Картометрический метод	0.1	-
253	675782.65	1325317.67	Картометрический метод	0.1	-
254	675686.42	1325144.44	Картометрический метод	0.1	-
255	675462.22	1325106.07	Картометрический метод	0.1	-
256	675416.42	1325286.03	Картометрический метод	0.1	-
257	675020.45	1325135.44	Картометрический метод	0.1	-
258	675042.80	1324893.96	Картометрический метод	0.1	-
259	675083.67	1324555.12	Картометрический метод	0.1	-
260	675202.55	1324617.06	Картометрический метод	0.1	-
261	675249.55	1324634.94	Картометрический метод	0.1	-
262	675604.63	1324704.06	Картометрический метод	0.1	-
263	675822.62	1324708.12	Картометрический метод	0.1	-

2. Сведения о характерных точках границ объекта					
Обозначение характерных точек границ	Координаты, м		Метод определения координат характерной точки	Средняя квадратическая погрешность положения характерной точки (Mt), м	Описание обозначения точки на местности (при наличии)
	X	Y			
1	2	3	4	5	6
264	675937.80	1324432.26	Картометрический метод	0.1	-
265	676025.86	1324457.54	Картометрический метод	0.1	-
266	676064.55	1324538.23	Картометрический метод	0.1	-
267	676713.73	1324773.48	Картометрический метод	0.1	-
268	676767.27	1324609.72	Картометрический метод	0.1	-
269	676649.86	1324442.64	Картометрический метод	0.1	-
270	676534.06	1324337.39	Картометрический метод	0.1	-
271	676606.56	1324209.96	Картометрический метод	0.1	-
272	676579.55	1324143.11	Картометрический метод	0.1	-
273	676268.04	1324035.28	Картометрический метод	0.1	-
274	676167.78	1324095.09	Картометрический метод	0.1	-
275	675979.25	1324005.24	Картометрический метод	0.1	-
276	675807.68	1324019.30	Картометрический метод	0.1	-
277	675210.64	1323756.29	Картометрический метод	0.1	-
278	675229.60	1323601.03	Картометрический метод	0.1	-
279	675236.41	1323423.21	Картометрический метод	0.1	-
280	675211.52	1323423.29	Картометрический метод	0.1	-
224	675207.94	1323594.11	Картометрический метод	0.1	-
281	649808.38	1329965.60	Картометрический метод	0.1	-
282	649771.07	1329981.14	Картометрический метод	0.1	-
283	649789.65	1330027.86	Картометрический метод	0.1	-
284	649827.00	1330013.22	Картометрический метод	0.1	-
281	649808.38	1329965.60	Картометрический метод	0.1	-
285	693548.46	1332799.91	Картометрический метод	0.1	-
286	693544.62	1332812.14	Картометрический метод	0.1	-

2. Сведения о характерных точках границ объекта					
Обозначение характерных точек границ	Координаты, м		Метод определения координат характерной точки	Средняя квадратическая погрешность положения характерной точки (Mt), м	Описание обозначения точки на местности (при наличии)
	X	Y			
1	2	3	4	5	6
287	693397.08	1333029.21	Картометрический метод	0.1	-
288	693379.10	1333085.80	Картометрический метод	0.1	-
289	693369.38	1333136.59	Картометрический метод	0.1	-
290	693340.15	1333341.21	Картометрический метод	0.1	-
291	693342.01	1333390.10	Картометрический метод	0.1	-
292	693377.87	1333627.15	Картометрический метод	0.1	-
293	693395.15	1333901.69	Картометрический метод	0.1	-
294	693410.43	1334080.96	Картометрический метод	0.1	-
295	693417.11	1334217.31	Картометрический метод	0.1	-
296	693436.65	1334444.05	Картометрический метод	0.1	-
297	693451.54	1334559.19	Картометрический метод	0.1	-
298	693449.95	1334642.31	Картометрический метод	0.1	-
299	693401.66	1334743.23	Картометрический метод	0.1	-
300	693399.86	1334795.17	Картометрический метод	0.1	-
301	693431.14	1334976.30	Картометрический метод	0.1	-
302	693414.34	1335034.57	Картометрический метод	0.1	-
303	693396.64	1335047.65	Картометрический метод	0.1	-
304	693465.20	1335068.90	Картометрический метод	0.1	-
305	693451.32	1334886.90	Картометрический метод	0.1	-
306	693440.82	1334706.47	Картометрический метод	0.1	-
307	693471.50	1334652.09	Картометрический метод	0.1	-
308	693475.99	1334562.26	Картометрический метод	0.1	-
309	693447.37	1334287.66	Картометрический метод	0.1	-
310	693402.88	1333671.64	Картометрический метод	0.1	-
311	693393.58	1333566.99	Картометрический метод	0.1	-

2. Сведения о характерных точках границ объекта					
Обозначение характерных точек границ	Координаты, м		Метод определения координат характерной точки	Средняя квадратическая погрешность положения характерной точки (Mt), м	Описание обозначения точки на местности (при наличии)
	X	Y			
1	2	3	4	5	6
312	693363.42	1333329.22	Картометрический метод	0.1	-
313	693369.08	1333258.53	Картометрический метод	0.1	-
314	693385.05	1333165.32	Картометрический метод	0.1	-
315	693412.04	1333052.74	Картометрический метод	0.1	-
316	693559.42	1332828.73	Картометрический метод	0.1	-
317	693565.67	1332823.66	Картометрический метод	0.1	-
285	693548.46	1332799.91	Картометрический метод	0.1	-
318	703324.16	1329442.59	Картометрический метод	0.1	-
319	702692.98	1328389.02	Картометрический метод	0.1	-
320	702575.95	1327965.84	Картометрический метод	0.1	-
321	702524.90	1328029.59	Картометрический метод	0.1	-
322	702502.70	1328060.46	Картометрический метод	0.1	-
323	702460.74	1328156.61	Картометрический метод	0.1	-
324	702449.89	1328214.63	Картометрический метод	0.1	-
325	702438.47	1328288.04	Картометрический метод	0.1	-
326	702427.19	1328355.73	Картометрический метод	0.1	-
327	702417.52	1328451.09	Картометрический метод	0.1	-
328	702426.12	1328546.10	Картометрический метод	0.1	-
329	702430.35	1328558.63	Картометрический метод	0.1	-
330	702481.84	1328711.03	Картометрический метод	0.1	-
331	702473.15	1328731.17	Картометрический метод	0.1	-
332	702537.98	1328793.41	Картометрический метод	0.1	-
333	702582.16	1328857.58	Картометрический метод	0.1	-
334	702637.94	1328945.00	Картометрический метод	0.1	-
335	702659.04	1328967.12	Картометрический метод	0.1	-

2. Сведения о характерных точках границ объекта					
Обозначение характерных точек границ	Координаты, м		Метод определения координат характерной точки	Средняя квадратическая погрешность положения характерной точки (Mt), м	Описание обозначения точки на местности (при наличии)
	X	Y			
1	2	3	4	5	6
336	702803.37	1329172.13	Картометрический метод	0.1	-
337	702934.11	1329301.81	Картометрический метод	0.1	-
338	702965.73	1329329.88	Картометрический метод	0.1	-
339	703007.49	1329364.26	Картометрический метод	0.1	-
340	703027.14	1329377.05	Картометрический метод	0.1	-
341	703045.05	1329392.19	Картометрический метод	0.1	-
342	703078.70	1329434.03	Картометрический метод	0.1	-
343	703106.41	1329476.02	Картометрический метод	0.1	-
344	703134.45	1329560.04	Картометрический метод	0.1	-
345	703156.00	1329618.36	Картометрический метод	0.1	-
318	703324.16	1329442.59	Картометрический метод	0.1	-
346	693536.45	1337723.50	Картометрический метод	0.1	-
347	693444.29	1337723.83	Картометрический метод	0.1	-
348	693443.51	1337788.01	Картометрический метод	0.1	-
349	693537.45	1337788.29	Картометрический метод	0.1	-
346	693536.45	1337723.50	Картометрический метод	0.1	-
350	688968.64	1338211.97	Картометрический метод	0.1	-
351	688974.63	1338370.65	Картометрический метод	0.1	-
352	689224.19	1338349.61	Картометрический метод	0.1	-
353	689203.26	1338180.74	Картометрический метод	0.1	-
350	688968.64	1338211.97	Картометрический метод	0.1	-
354	650902.85	1329508.77	Картометрический метод	0.1	-
355	650902.88	1329551.81	Картометрический метод	0.1	-
356	650962.26	1329544.38	Картометрический метод	0.1	-
357	650964.02	1329508.02	Картометрический метод	0.1	-

2. Сведения о характерных точках границ объекта					
Обозначение характерных точек границ	Координаты, м		Метод определения координат характерной точки	Средняя квадратическая погрешность положения характерной точки (Mt), м	Описание обозначения точки на местности (при наличии)
	X	Y			
1	2	3	4	5	6
354	650902.85	1329508.77	Картометрический метод	0.1	-
358	697186.40	1326355.96	Картометрический метод	0.1	-
359	697046.92	1326264.91	Картометрический метод	0.1	-
360	696924.66	1326447.49	Картометрический метод	0.1	-
361	697189.07	1326623.50	Картометрический метод	0.1	-
362	697188.27	1326503.08	Картометрический метод	0.1	-
363	697236.38	1326507.27	Картометрический метод	0.1	-
364	697339.04	1326587.45	Картометрический метод	0.1	-
365	697425.50	1326519.42	Картометрический метод	0.1	-
366	697417.73	1326431.45	Картометрический метод	0.1	-
367	697386.52	1326403.79	Картометрический метод	0.1	-
368	697344.23	1326378.24	Картометрический метод	0.1	-
369	697311.64	1326363.75	Картометрический метод	0.1	-
370	697280.47	1326367.27	Картометрический метод	0.1	-
371	697249.33	1326386.02	Картометрический метод	0.1	-
372	697188.06	1326382.63	Картометрический метод	0.1	-
358	697186.40	1326355.96	Картометрический метод	0.1	-
373	688279.93	1323505.92	Картометрический метод	0.1	-
374	688169.36	1323620.07	Картометрический метод	0.1	-
375	688336.06	1323779.57	Картометрический метод	0.1	-
376	688440.87	1323670.82	Картометрический метод	0.1	-
377	688325.23	1323542.48	Картометрический метод	0.1	-
373	688279.93	1323505.92	Картометрический метод	0.1	-
378	636600.24	1336034.52	Картометрический метод	0.1	-
379	636385.97	1336034.91	Картометрический метод	0.1	-

2. Сведения о характерных точках границ объекта					
Обозначение характерных точек границ	Координаты, м		Метод определения координат характерной точки	Средняя квадратическая погрешность положения характерной точки (Mt), м	Описание обозначения точки на местности (при наличии)
	X	Y			
1	2	3	4	5	6
380	636375.86	1336259.93	Картометрический метод	0.1	-
381	636597.31	1336268.27	Картометрический метод	0.1	-
378	636600.24	1336034.52	Картометрический метод	0.1	-
382	634321.25	1338328.40	Картометрический метод	0.1	-
383	634301.94	1338510.57	Картометрический метод	0.1	-
384	634481.12	1338529.95	Картометрический метод	0.1	-
385	634501.87	1338356.04	Картометрический метод	0.1	-
382	634321.25	1338328.40	Картометрический метод	0.1	-
386	713671.00	1329151.91	Картометрический метод	0.1	-
387	713429.60	1329363.00	Картометрический метод	0.1	-
388	713473.90	1329627.28	Картометрический метод	0.1	-
389	713599.83	1329763.31	Картометрический метод	0.1	-
390	713822.94	1329811.66	Картометрический метод	0.1	-
391	713941.03	1329636.62	Картометрический метод	0.1	-
392	713883.98	1329340.06	Картометрический метод	0.1	-
393	713846.02	1329256.86	Картометрический метод	0.1	-
394	713844.48	1329253.32	Картометрический метод	0.1	-
395	713835.68	1329233.84	Картометрический метод	0.1	-
396	713782.98	1329214.55	Картометрический метод	0.1	-
397	713758.24	1329103.54	Картометрический метод	0.1	-
386	713671.00	1329151.91	Картометрический метод	0.1	-
398	715679.86	1329918.48	Картометрический метод	0.1	-
399	715680.90	1330117.32	Картометрический метод	0.1	-
400	715919.43	1330119.09	Картометрический метод	0.1	-
401	715923.76	1329911.62	Картометрический метод	0.1	-

2. Сведения о характерных точках границ объекта					
Обозначение характерных точек границ	Координаты, м		Метод определения координат характерной точки	Средняя квадратическая погрешность положения характерной точки (Mt), м	Описание обозначения точки на местности (при наличии)
	X	Y			
1	2	3	4	5	6
398	715679.86	1329918.48	Картометрический метод	0.1	-
402	715570.52	1329877.34	Картометрический метод	0.1	-
403	715570.26	1329887.27	Картометрический метод	0.1	-
404	715580.32	1329887.50	Картометрический метод	0.1	-
405	715580.66	1329877.55	Картометрический метод	0.1	-
402	715570.52	1329877.34	Картометрический метод	0.1	-
406	702689.56	1341016.10	Картометрический метод	0.1	-
407	702686.90	1341155.19	Картометрический метод	0.1	-
408	702845.34	1341157.91	Картометрический метод	0.1	-
409	702850.22	1341009.57	Картометрический метод	0.1	-
410	702738.70	1341013.14	Картометрический метод	0.1	-
411	702734.89	1341013.37	Картометрический метод	0.1	-
406	702689.56	1341016.10	Картометрический метод	0.1	-
412	702882.72	1340646.03	Картометрический метод	0.1	-
413	702894.24	1340383.98	Картометрический метод	0.1	-
414	702628.64	1340392.15	Картометрический метод	0.1	-
415	702622.72	1340663.68	Картометрический метод	0.1	-
412	702882.72	1340646.03	Картометрический метод	0.1	-
416	692337.46	1328256.16	Картометрический метод	0.1	-
417	692330.21	1328254.57	Картометрический метод	0.1	-
418	692261.35	1328300.53	Картометрический метод	0.1	-
419	692269.74	1328313.97	Картометрический метод	0.1	-
420	692281.00	1328333.36	Картометрический метод	0.1	-
421	692284.99	1328341.30	Картометрический метод	0.1	-
422	692295.31	1328358.01	Картометрический метод	0.1	-

2. Сведения о характерных точках границ объекта					
Обозначение характерных точек границ	Координаты, м		Метод определения координат характерной точки	Средняя квадратическая погрешность положения характерной точки (Mt), м	Описание обозначения точки на местности (при наличии)
	X	Y			
1	2	3	4	5	6
423	692323.65	1328395.56	Картометрический метод	0.1	-
424	692340.41	1328397.81	Картометрический метод	0.1	-
425	692348.91	1328392.69	Картометрический метод	0.1	-
426	692346.20	1328387.36	Картометрический метод	0.1	-
427	692397.22	1328356.00	Картометрический метод	0.1	-
428	692397.67	1328352.64	Картометрический метод	0.1	-
429	692386.63	1328337.09	Картометрический метод	0.1	-
430	692390.75	1328320.69	Картометрический метод	0.1	-
431	692400.85	1328313.43	Картометрический метод	0.1	-
432	692371.04	1328269.26	Картометрический метод	0.1	-
433	692349.64	1328273.61	Картометрический метод	0.1	-
416	692337.46	1328256.16	Картометрический метод	0.1	-
434	692578.38	1328494.37	Картометрический метод	0.1	-
435	692601.81	1328529.39	Картометрический метод	0.1	-
436	692627.50	1328513.18	Картометрический метод	0.1	-
437	692599.20	1328471.88	Картометрический метод	0.1	-
438	692575.63	1328490.24	Картометрический метод	0.1	-
434	692578.38	1328494.37	Картометрический метод	0.1	-
439	691864.02	1327894.32	Картометрический метод	0.1	-
440	691917.12	1327841.22	Картометрический метод	0.1	-
441	691701.96	1327614.00	Картометрический метод	0.1	-
442	691609.26	1327696.78	Картометрический метод	0.1	-
443	691819.26	1327936.20	Картометрический метод	0.1	-
444	691854.80	1327902.66	Картометрический метод	0.1	-
445	691926.00	1327947.08	Картометрический метод	0.1	-

2. Сведения о характерных точках границ объекта					
Обозначение характерных точек границ	Координаты, м		Метод определения координат характерной точки	Средняя квадратическая погрешность положения характерной точки (Mt), м	Описание обозначения точки на местности (при наличии)
	X	Y			
1	2	3	4	5	6
446	691927.25	1327940.92	Картометрический метод	0.1	-
439	691864.02	1327894.32	Картометрический метод	0.1	-
447	692164.36	1327880.43	Картометрический метод	0.1	-
448	692195.07	1327925.80	Картометрический метод	0.1	-
449	692224.46	1327908.39	Картометрический метод	0.1	-
450	692215.08	1327892.12	Картометрический метод	0.1	-
451	692190.24	1327857.82	Картометрический метод	0.1	-
447	692164.36	1327880.43	Картометрический метод	0.1	-
452	692429.76	1328507.39	Картометрический метод	0.1	-
453	692378.20	1328435.02	Картометрический метод	0.1	-
454	692349.88	1328455.82	Картометрический метод	0.1	-
455	692408.36	1328543.14	Картометрический метод	0.1	-
456	692453.37	1328513.59	Картометрический метод	0.1	-
457	692448.62	1328509.44	Картометрический метод	0.1	-
452	692429.76	1328507.39	Картометрический метод	0.1	-
458	692737.79	1328831.70	Картометрический метод	0.1	-
459	692701.14	1328842.04	Картометрический метод	0.1	-
460	692725.56	1328874.54	Картометрический метод	0.1	-
461	692711.10	1328887.82	Картометрический метод	0.1	-
462	692747.30	1328926.88	Картометрический метод	0.1	-
463	692759.66	1328920.14	Картометрический метод	0.1	-
464	692776.49	1328909.04	Картометрический метод	0.1	-
465	692769.20	1328898.12	Картометрический метод	0.1	-
466	692773.14	1328894.96	Картометрический метод	0.1	-
467	692788.70	1328888.11	Картометрический метод	0.1	-

2. Сведения о характерных точках границ объекта					
Обозначение характерных точек границ	Координаты, м		Метод определения координат характерной точки	Средняя квадратическая погрешность положения характерной точки (Mt), м	Описание обозначения точки на местности (при наличии)
	X	Y			
1	2	3	4	5	6
468	692809.69	1328878.52	Картометрический метод	0.1	-
469	692816.12	1328875.58	Картометрический метод	0.1	-
470	692850.89	1328859.72	Картометрический метод	0.1	-
471	692802.41	1328785.52	Картометрический метод	0.1	-
458	692737.79	1328831.70	Картометрический метод	0.1	-
472	692618.99	1328569.18	Картометрический метод	0.1	-
473	692618.04	1328580.47	Картометрический метод	0.1	-
474	692613.61	1328584.46	Картометрический метод	0.1	-
475	692607.22	1328590.22	Картометрический метод	0.1	-
476	692609.63	1328592.90	Картометрический метод	0.1	-
477	692604.26	1328597.69	Картометрический метод	0.1	-
478	692606.76	1328600.56	Картометрический метод	0.1	-
479	692626.90	1328582.39	Картометрический метод	0.1	-
480	692647.02	1328612.58	Картометрический метод	0.1	-
481	692652.02	1328608.76	Картометрический метод	0.1	-
482	692659.49	1328614.40	Картометрический метод	0.1	-
483	692684.03	1328597.50	Картометрический метод	0.1	-
484	692650.38	1328547.35	Картометрический метод	0.1	-
472	692618.99	1328569.18	Картометрический метод	0.1	-
485	692785.15	1328958.54	Картометрический метод	0.1	-
486	692660.71	1329032.60	Картометрический метод	0.1	-
487	692758.21	1329193.72	Картометрический метод	0.1	-
488	692795.52	1329240.03	Картометрический метод	0.1	-
489	692850.44	1329231.80	Картометрический метод	0.1	-
490	692881.72	1329211.52	Картометрический метод	0.1	-

2. Сведения о характерных точках границ объекта					
Обозначение характерных точек границ	Координаты, м		Метод определения координат характерной точки	Средняя квадратическая погрешность положения характерной точки (Mt), м	Описание обозначения точки на местности (при наличии)
	X	Y			
1	2	3	4	5	6
491	692845.39	1329136.10	Картометрический метод	0.1	-
492	692819.12	1329081.54	Картометрический метод	0.1	-
493	692887.80	1329040.00	Картометрический метод	0.1	-
494	692823.81	1328940.17	Картометрический метод	0.1	-
485	692785.15	1328958.54	Картометрический метод	0.1	-
495	693119.53	1331147.56	Картометрический метод	0.1	-
496	693115.43	1331166.69	Картометрический метод	0.1	-
497	693322.40	1331358.98	Картометрический метод	0.1	-
498	693405.42	1331283.95	Картометрический метод	0.1	-
499	693314.79	1330999.32	Картометрический метод	0.1	-
500	693313.43	1330964.37	Картометрический метод	0.1	-
495	693119.53	1331147.56	Картометрический метод	0.1	-
501	690391.97	1326289.54	Картометрический метод	0.1	-
502	690364.42	1326263.96	Картометрический метод	0.1	-
503	690187.97	1326135.01	Картометрический метод	0.1	-
504	690139.13	1326165.26	Картометрический метод	0.1	-
505	690144.10	1326188.48	Картометрический метод	0.1	-
506	690162.23	1326213.32	Картометрический метод	0.1	-
507	690188.96	1326249.45	Картометрический метод	0.1	-
508	690215.99	1326276.80	Картометрический метод	0.1	-
509	690218.86	1326297.97	Картометрический метод	0.1	-
510	690212.36	1326315.56	Картометрический метод	0.1	-
511	690235.99	1326335.11	Картометрический метод	0.1	-
512	690331.73	1326380.50	Картометрический метод	0.1	-
513	690347.55	1326382.09	Картометрический метод	0.1	-

2. Сведения о характерных точках границ объекта					
Обозначение характерных точек границ	Координаты, м		Метод определения координат характерной точки	Средняя квадратическая погрешность положения характерной точки (Mt), м	Описание обозначения точки на местности (при наличии)
	X	Y			
1	2	3	4	5	6
514	690359.38	1326366.31	Картометрический метод	0.1	-
515	690418.92	1326389.33	Картометрический метод	0.1	-
516	690430.16	1326370.81	Картометрический метод	0.1	-
501	690391.97	1326289.54	Картометрический метод	0.1	-
517	696390.54	1330018.84	Картометрический метод	0.1	-
518	696109.76	1330045.58	Картометрический метод	0.1	-
519	696025.01	1330018.85	Картометрический метод	0.1	-
520	695977.65	1329978.15	Картометрический метод	0.1	-
521	695860.31	1329941.69	Картометрический метод	0.1	-
522	695710.69	1329939.08	Картометрический метод	0.1	-
523	695491.06	1329888.67	Картометрический метод	0.1	-
524	695437.99	1329858.01	Картометрический метод	0.1	-
525	695342.90	1329785.77	Картометрический метод	0.1	-
526	695293.99	1329776.07	Картометрический метод	0.1	-
527	695210.11	1329736.90	Картометрический метод	0.1	-
528	695146.54	1329684.43	Картометрический метод	0.1	-
529	695077.88	1329622.23	Картометрический метод	0.1	-
530	694983.91	1329571.03	Картометрический метод	0.1	-
531	694839.53	1329447.13	Картометрический метод	0.1	-
532	694798.43	1329474.05	Картометрический метод	0.1	-
533	694828.46	1329558.44	Картометрический метод	0.1	-
534	694838.57	1329586.00	Картометрический метод	0.1	-
535	694845.54	1329606.30	Картометрический метод	0.1	-
536	694855.85	1329602.72	Картометрический метод	0.1	-
537	694870.35	1329608.26	Картометрический метод	0.1	-

2. Сведения о характерных точках границ объекта					
Обозначение характерных точек границ	Координаты, м		Метод определения координат характерной точки	Средняя квадратическая погрешность положения характерной точки (Mt), м	Описание обозначения точки на местности (при наличии)
	X	Y			
1	2	3	4	5	6
538	694963.80	1329680.67	Картометрический метод	0.1	-
539	695146.81	1329830.24	Картометрический метод	0.1	-
540	695159.94	1329832.02	Картометрический метод	0.1	-
541	695341.72	1329823.28	Картометрический метод	0.1	-
542	695368.07	1329836.77	Картометрический метод	0.1	-
543	695387.69	1329850.50	Картометрический метод	0.1	-
544	695429.20	1329887.78	Картометрический метод	0.1	-
545	695463.48	1329913.00	Картометрический метод	0.1	-
546	695518.74	1329920.80	Картометрический метод	0.1	-
547	695709.37	1329980.40	Картометрический метод	0.1	-
548	695884.90	1329986.27	Картометрический метод	0.1	-
549	695932.32	1330006.32	Картометрический метод	0.1	-
550	696069.16	1330050.86	Картометрический метод	0.1	-
551	696107.28	1330057.11	Картометрический метод	0.1	-
552	696292.64	1330041.34	Картометрический метод	0.1	-
553	696438.23	1330053.33	Картометрический метод	0.1	-
554	696448.14	1330041.37	Картометрический метод	0.1	-
555	696475.16	1330029.81	Картометрический метод	0.1	-
556	696584.88	1329874.25	Картометрический метод	0.1	-
557	696394.76	1329700.05	Картометрический метод	0.1	-
558	696424.55	1329791.37	Картометрический метод	0.1	-
517	696390.54	1330018.84	Картометрический метод	0.1	-
559	692099.01	1328056.87	Картометрический метод	0.1	-
560	692091.82	1328049.79	Картометрический метод	0.1	-
561	692052.09	1328002.44	Картометрический метод	0.1	-

2. Сведения о характерных точках границ объекта					
Обозначение характерных точек границ	Координаты, м		Метод определения координат характерной точки	Средняя квадратическая погрешность положения характерной точки (Mt), м	Описание обозначения точки на местности (при наличии)
	X	Y			
1	2	3	4	5	6
562	692048.53	1327993.62	Картометрический метод	0.1	-
563	691989.35	1327979.95	Картометрический метод	0.1	-
564	691951.91	1327968.22	Картометрический метод	0.1	-
565	691950.23	1327978.66	Картометрический метод	0.1	-
566	691977.60	1327984.05	Картометрический метод	0.1	-
567	692004.07	1327996.52	Картометрический метод	0.1	-
568	692029.10	1328010.76	Картометрический метод	0.1	-
569	692078.52	1328065.03	Картометрический метод	0.1	-
570	692079.07	1328065.62	Картометрический метод	0.1	-
571	692083.54	1328071.45	Картометрический метод	0.1	-
559	692099.01	1328056.87	Картометрический метод	0.1	-
572	692118.37	1327743.41	Картометрический метод	0.1	-
573	692088.02	1327764.47	Картометрический метод	0.1	-
574	692052.23	1327761.50	Картометрический метод	0.1	-
575	692046.78	1327797.62	Картометрический метод	0.1	-
576	692115.78	1327808.67	Картометрический метод	0.1	-
577	692131.30	1327831.61	Картометрический метод	0.1	-
578	692157.13	1327809.10	Картометрический метод	0.1	-
572	692118.37	1327743.41	Картометрический метод	0.1	-
579	688063.17	1324974.39	Картометрический метод	0.1	-
580	688024.31	1324961.39	Картометрический метод	0.1	-
581	687961.97	1324940.17	Картометрический метод	0.1	-
582	687959.04	1324945.66	Картометрический метод	0.1	-
583	687956.78	1324953.47	Картометрический метод	0.1	-
584	687949.89	1324977.30	Картометрический метод	0.1	-

2. Сведения о характерных точках границ объекта					
Обозначение характерных точек границ	Координаты, м		Метод определения координат характерной точки	Средняя квадратическая погрешность положения характерной точки (Mt), м	Описание обозначения точки на местности (при наличии)
	X	Y			
1	2	3	4	5	6
585	687950.47	1325004.83	Картометрический метод	0.1	-
586	687952.34	1325018.60	Картометрический метод	0.1	-
587	687939.55	1325073.23	Картометрический метод	0.1	-
588	687928.32	1325153.49	Картометрический метод	0.1	-
589	688072.51	1325359.89	Картометрический метод	0.1	-
590	688146.65	1325341.60	Картометрический метод	0.1	-
591	688086.53	1325156.99	Картометрический метод	0.1	-
592	688123.88	1325126.34	Картометрический метод	0.1	-
593	688131.42	1325127.99	Картометрический метод	0.1	-
594	688143.44	1325129.42	Картометрический метод	0.1	-
595	688151.83	1325128.49	Картометрический метод	0.1	-
596	688159.04	1325120.75	Картометрический метод	0.1	-
597	688186.82	1325065.20	Картометрический метод	0.1	-
598	688205.62	1325021.44	Картометрический метод	0.1	-
599	688219.69	1324988.67	Картометрический метод	0.1	-
600	688211.68	1324986.81	Картометрический метод	0.1	-
601	688170.88	1324975.42	Картометрический метод	0.1	-
602	688139.73	1324964.47	Картометрический метод	0.1	-
603	688111.51	1324961.13	Картометрический метод	0.1	-
604	688082.01	1324969.72	Картометрический метод	0.1	-
579	688063.17	1324974.39	Картометрический метод	0.1	-
605	650717.36	1329052.97	Картометрический метод	0.1	-
606	650710.52	1329207.07	Картометрический метод	0.1	-
607	650783.01	1329208.78	Картометрический метод	0.1	-
608	650783.05	1329207.88	Картометрический метод	0.1	-

2. Сведения о характерных точках границ объекта					
Обозначение характерных точек границ	Координаты, м		Метод определения координат характерной точки	Средняя квадратическая погрешность положения характерной точки (Mt), м	Описание обозначения точки на местности (при наличии)
	X	Y			
1	2	3	4	5	6
609	650790.08	1329052.02	Картометрический метод	0.1	-
605	650717.36	1329052.97	Картометрический метод	0.1	-
610	649397.53	1329790.58	Картометрический метод	0.1	-
611	649324.95	1329763.82	Картометрический метод	0.1	-
612	649294.48	1329860.64	Картометрический метод	0.1	-
613	649362.60	1329884.87	Картометрический метод	0.1	-
610	649397.53	1329790.58	Картометрический метод	0.1	-
614	649437.30	1328404.38	Картометрический метод	0.1	-
615	649444.63	1328412.39	Картометрический метод	0.1	-
616	649508.44	1328481.90	Картометрический метод	0.1	-
617	649567.67	1328425.32	Картометрический метод	0.1	-
618	649524.76	1328384.40	Картометрический метод	0.1	-
619	649492.52	1328356.80	Картометрический метод	0.1	-
620	649482.93	1328355.15	Картометрический метод	0.1	-
621	649439.82	1328401.67	Картометрический метод	0.1	-
614	649437.30	1328404.38	Картометрический метод	0.1	-
622	649524.73	1329217.86	Картометрический метод	0.1	-
623	649501.16	1329242.37	Картометрический метод	0.1	-
624	649527.48	1329268.41	Картометрический метод	0.1	-
625	649662.25	1329401.68	Картометрический метод	0.1	-
626	649691.42	1329367.96	Картометрический метод	0.1	-
627	649582.16	1329249.95	Картометрический метод	0.1	-
622	649524.73	1329217.86	Картометрический метод	0.1	-
628	649260.44	1328572.74	Картометрический метод	0.1	-
629	649201.13	1328612.88	Картометрический метод	0.1	-

2. Сведения о характерных точках границ объекта					
Обозначение характерных точек границ	Координаты, м		Метод определения координат характерной точки	Средняя квадратическая погрешность положения характерной точки (Mt), м	Описание обозначения точки на местности (при наличии)
	X	Y			
1	2	3	4	5	6
630	649227.12	1328636.57	Картометрический метод	0.1	-
631	649284.28	1328683.26	Картометрический метод	0.1	-
632	649320.60	1328649.12	Картометрический метод	0.1	-
633	649311.31	1328537.43	Картометрический метод	0.1	-
628	649260.44	1328572.74	Картометрический метод	0.1	-
634	649317.25	1328757.37	Картометрический метод	0.1	-
635	649309.95	1328782.47	Картометрический метод	0.1	-
636	649316.36	1328796.68	Картометрический метод	0.1	-
637	649305.04	1328854.32	Картометрический метод	0.1	-
638	649306.15	1328858.80	Картометрический метод	0.1	-
639	649322.98	1328861.88	Картометрический метод	0.1	-
640	649328.36	1328870.90	Картометрический метод	0.1	-
641	649337.68	1328869.80	Картометрический метод	0.1	-
642	649334.96	1328822.06	Картометрический метод	0.1	-
643	649329.50	1328756.33	Картометрический метод	0.1	-
634	649317.25	1328757.37	Картометрический метод	0.1	-
644	649334.49	1328956.03	Картометрический метод	0.1	-
645	649363.30	1329009.78	Картометрический метод	0.1	-
646	649371.13	1329006.02	Картометрический метод	0.1	-
647	649354.58	1328961.56	Картометрический метод	0.1	-
648	649348.21	1328936.06	Картометрический метод	0.1	-
644	649334.49	1328956.03	Картометрический метод	0.1	-
649	711224.32	1401500.40	Картометрический метод	0.1	-
650	711230.89	1401493.07	Картометрический метод	0.1	-
651	711237.89	1401488.95	Картометрический метод	0.1	-

2. Сведения о характерных точках границ объекта					
Обозначение характерных точек границ	Координаты, м		Метод определения координат характерной точки	Средняя квадратическая погрешность положения характерной точки (Mt), м	Описание обозначения точки на местности (при наличии)
	X	Y			
1	2	3	4	5	6
652	711240.65	1401475.10	Картометрический метод	0.1	-
653	711240.63	1401462.37	Картометрический метод	0.1	-
654	711240.69	1401461.72	Картометрический метод	0.1	-
655	711240.52	1401459.88	Картометрический метод	0.1	-
656	711236.44	1401429.66	Картометрический метод	0.1	-
657	711231.94	1401422.41	Картометрический метод	0.1	-
658	711231.28	1401421.67	Картометрический метод	0.1	-
659	711228.97	1401416.81	Картометрический метод	0.1	-
660	711229.89	1401413.10	Картометрический метод	0.1	-
661	711230.47	1401409.33	Картометрический метод	0.1	-
662	711230.63	1401407.17	Картометрический метод	0.1	-
663	711231.75	1401404.98	Картометрический метод	0.1	-
664	711232.55	1401401.47	Картометрический метод	0.1	-
665	711232.46	1401394.65	Картометрический метод	0.1	-
666	711234.66	1401391.05	Картометрический метод	0.1	-
667	711236.65	1401385.95	Картометрический метод	0.1	-
668	711237.14	1401383.46	Картометрический метод	0.1	-
669	711234.87	1401348.67	Картометрический метод	0.1	-
670	711227.91	1401336.70	Картометрический метод	0.1	-
671	711226.72	1401335.02	Картометрический метод	0.1	-
672	711223.99	1401330.96	Картометрический метод	0.1	-
673	711221.53	1401328.86	Картометрический метод	0.1	-
674	711215.38	1401324.30	Картометрический метод	0.1	-
675	711215.38	1401322.94	Картометрический метод	0.1	-
676	711212.84	1401479.75	Картометрический метод	0.1	-

2. Сведения о характерных точках границ объекта					
Обозначение характерных точек границ	Координаты, м		Метод определения координат характерной точки	Средняя квадратическая погрешность положения характерной точки (Mt), м	Описание обозначения точки на местности (при наличии)
	X	Y			
1	2	3	4	5	6
649	711224.32	1401500.40	Картометрический метод	0.1	-
677	713162.92	1401422.61	Картометрический метод	0.1	-
678	713157.88	1401419.16	Картометрический метод	0.1	-
679	713149.07	1401417.39	Картометрический метод	0.1	-
680	713147.20	1401413.53	Картометрический метод	0.1	-
681	713141.35	1401403.92	Картометрический метод	0.1	-
682	713145.17	1401399.28	Картометрический метод	0.1	-
683	713143.58	1401396.86	Картометрический метод	0.1	-
684	713136.01	1401395.57	Картометрический метод	0.1	-
685	713029.60	1401406.22	Картометрический метод	0.1	-
686	712996.66	1401427.13	Картометрический метод	0.1	-
687	712994.94	1401430.55	Картометрический метод	0.1	-
688	712986.87	1401439.42	Картометрический метод	0.1	-
689	712983.49	1401439.20	Картометрический метод	0.1	-
690	712982.60	1401439.53	Картометрический метод	0.1	-
691	712982.17	1401440.29	Картометрический метод	0.1	-
692	712981.65	1401442.23	Картометрический метод	0.1	-
693	712978.53	1401443.02	Картометрический метод	0.1	-
694	712967.42	1401441.71	Картометрический метод	0.1	-
695	712966.56	1401444.84	Картометрический метод	0.1	-
696	712963.96	1401450.78	Картометрический метод	0.1	-
697	712963.67	1401451.82	Картометрический метод	0.1	-
698	712958.04	1401452.53	Картометрический метод	0.1	-
699	712953.29	1401453.41	Картометрический метод	0.1	-
700	712952.66	1401453.45	Картометрический метод	0.1	-

2. Сведения о характерных точках границ объекта					
Обозначение характерных точек границ	Координаты, м		Метод определения координат характерной точки	Средняя квадратическая погрешность положения характерной точки (Mt), м	Описание обозначения точки на местности (при наличии)
	X	Y			
1	2	3	4	5	6
701	712952.49	1401453.91	Картометрический метод	0.1	-
702	712952.62	1401454.59	Картометрический метод	0.1	-
703	712941.59	1401457.47	Картометрический метод	0.1	-
704	712940.21	1401457.47	Картометрический метод	0.1	-
705	712939.39	1401458.23	Картометрический метод	0.1	-
706	712939.20	1401458.99	Картометрический метод	0.1	-
707	712934.18	1401462.18	Картометрический метод	0.1	-
708	712931.08	1401461.29	Картометрический метод	0.1	-
709	712930.03	1401461.67	Картометрический метод	0.1	-
710	712927.55	1401464.31	Картометрический метод	0.1	-
711	712922.81	1401468.15	Картометрический метод	0.1	-
712	712916.23	1401466.52	Картометрический метод	0.1	-
713	712909.06	1401464.73	Картометрический метод	0.1	-
714	712903.79	1401465.32	Картометрический метод	0.1	-
715	712898.23	1401467.07	Картометрический метод	0.1	-
716	712894.49	1401469.08	Картометрический метод	0.1	-
717	712888.92	1401471.33	Картометрический метод	0.1	-
718	712884.32	1401472.69	Картометрический метод	0.1	-
719	712866.13	1401477.13	Картометрический метод	0.1	-
720	712861.17	1401477.83	Картометрический метод	0.1	-
721	712852.34	1401479.40	Картометрический метод	0.1	-
722	712836.74	1401479.69	Картометрический метод	0.1	-
723	712828.90	1401479.62	Картометрический метод	0.1	-
724	712821.47	1401480.18	Картометрический метод	0.1	-
725	712815.20	1401478.82	Картометрический метод	0.1	-

2. Сведения о характерных точках границ объекта					
Обозначение характерных точек границ	Координаты, м		Метод определения координат характерной точки	Средняя квадратическая погрешность положения характерной точки (Mt), м	Описание обозначения точки на местности (при наличии)
	X	Y			
1	2	3	4	5	6
726	712811.84	1401477.82	Картометрический метод	0.1	-
727	712713.60	1401487.65	Картометрический метод	0.1	-
728	712684.60	1401502.77	Картометрический метод	0.1	-
729	712675.98	1401519.28	Картометрический метод	0.1	-
730	712708.45	1401533.79	Картометрический метод	0.1	-
731	712704.11	1401556.02	Картометрический метод	0.1	-
732	712693.23	1401563.45	Картометрический метод	0.1	-
733	712690.72	1401566.76	Картометрический метод	0.1	-
734	712694.03	1401583.16	Картометрический метод	0.1	-
735	712671.62	1401607.94	Картометрический метод	0.1	-
736	712653.68	1401609.64	Картометрический метод	0.1	-
737	712645.35	1401615.13	Картометрический метод	0.1	-
738	712641.89	1401616.28	Картометрический метод	0.1	-
739	712633.87	1401617.89	Картометрический метод	0.1	-
740	712618.18	1401612.94	Картометрический метод	0.1	-
741	712567.54	1401617.71	Картометрический метод	0.1	-
742	712543.95	1401639.85	Картометрический метод	0.1	-
743	712593.77	1401655.91	Картометрический метод	0.1	-
744	712597.04	1401667.90	Картометрический метод	0.1	-
745	712567.86	1401673.14	Картометрический метод	0.1	-
746	712561.94	1401679.80	Картометрический метод	0.1	-
747	712552.58	1401696.61	Картометрический метод	0.1	-
748	712532.02	1401697.68	Картометрический метод	0.1	-
749	712534.14	1401710.15	Картометрический метод	0.1	-
750	712523.92	1401727.00	Картометрический метод	0.1	-

2. Сведения о характерных точках границ объекта					
Обозначение характерных точек границ	Координаты, м		Метод определения координат характерной точки	Средняя квадратическая погрешность положения характерной точки (Mt), м	Описание обозначения точки на местности (при наличии)
	X	Y			
1	2	3	4	5	6
751	712583.05	1401743.55	Картометрический метод	0.1	-
752	712598.32	1401749.56	Картометрический метод	0.1	-
753	712636.80	1401755.64	Картометрический метод	0.1	-
754	712650.95	1401747.39	Картометрический метод	0.1	-
677	713162.92	1401422.61	Картометрический метод	0.1	-
755	725985.87	1441389.73	Картометрический метод	0.1	-
756	725978.38	1441376.30	Картометрический метод	0.1	-
757	725961.43	1441357.81	Картометрический метод	0.1	-
758	725937.30	1441349.87	Картометрический метод	0.1	-
759	725918.57	1441350.16	Картометрический метод	0.1	-
760	725894.58	1441350.55	Картометрический метод	0.1	-
761	725886.47	1441365.25	Картометрический метод	0.1	-
762	725880.40	1441375.77	Картометрический метод	0.1	-
763	725894.25	1441395.36	Картометрический метод	0.1	-
764	725913.78	1441414.88	Картометрический метод	0.1	-
765	725952.06	1441414.65	Картометрический метод	0.1	-
766	725985.46	1441396.12	Картометрический метод	0.1	-
755	725985.87	1441389.73	Картометрический метод	0.1	-
767	725290.23	1441539.31	Картометрический метод	0.1	-
768	725273.05	1441508.30	Картометрический метод	0.1	-
769	725236.48	1441503.69	Картометрический метод	0.1	-
770	725187.16	1441547.19	Картометрический метод	0.1	-
771	725083.81	1441666.55	Картометрический метод	0.1	-
772	724990.50	1441753.46	Картометрический метод	0.1	-
773	724939.93	1441789.65	Картометрический метод	0.1	-

2. Сведения о характерных точках границ объекта					
Обозначение характерных точек границ	Координаты, м		Метод определения координат характерной точки	Средняя квадратическая погрешность положения характерной точки (Mt), м	Описание обозначения точки на местности (при наличии)
	X	Y			
1	2	3	4	5	6
774	724853.39	1441849.37	Картометрический метод	0.1	-
775	724815.66	1441905.21	Картометрический метод	0.1	-
776	724795.25	1441931.57	Картометрический метод	0.1	-
777	724802.74	1441937.67	Картометрический метод	0.1	-
778	724817.10	1441947.10	Картометрический метод	0.1	-
779	724857.82	1441943.79	Картометрический метод	0.1	-
780	725018.78	1441859.68	Картометрический метод	0.1	-
781	725066.25	1441821.14	Картометрический метод	0.1	-
782	725276.93	1441568.40	Картометрический метод	0.1	-
767	725290.23	1441539.31	Картометрический метод	0.1	-
783	751241.77	1397515.91	Картометрический метод	0.1	-
784	751846.49	1397635.30	Картометрический метод	0.1	-
785	751985.89	1397341.84	Картометрический метод	0.1	-
786	751251.06	1397309.39	Картометрический метод	0.1	-
783	751241.77	1397515.91	Картометрический метод	0.1	-
787	733690.91	1429213.36	Картометрический метод	0.1	-
788	733684.00	1429236.36	Картометрический метод	0.1	-
789	733696.59	1429272.52	Картометрический метод	0.1	-
790	733714.46	1429244.40	Картометрический метод	0.1	-
791	733726.86	1429235.00	Картометрический метод	0.1	-
792	733731.48	1429209.83	Картометрический метод	0.1	-
793	733719.79	1429167.37	Картометрический метод	0.1	-
787	733690.91	1429213.36	Картометрический метод	0.1	-
794	734458.38	1427166.32	Картометрический метод	0.1	-
795	734473.00	1427154.14	Картометрический метод	0.1	-

2. Сведения о характерных точках границ объекта					
Обозначение характерных точек границ	Координаты, м		Метод определения координат характерной точки	Средняя квадратическая погрешность положения характерной точки (Mt), м	Описание обозначения точки на местности (при наличии)
	X	Y			
1	2	3	4	5	6
796	734480.94	1427142.07	Картометрический метод	0.1	-
797	734479.05	1427127.31	Картометрический метод	0.1	-
798	734470.88	1427121.23	Картометрический метод	0.1	-
799	734454.36	1427124.32	Картометрический метод	0.1	-
800	734367.55	1427125.93	Картометрический метод	0.1	-
801	734385.21	1427162.40	Картометрический метод	0.1	-
802	734387.96	1427185.61	Картометрический метод	0.1	-
803	734376.84	1427212.00	Картометрический метод	0.1	-
804	734373.97	1427222.41	Картометрический метод	0.1	-
805	734370.83	1427246.54	Картометрический метод	0.1	-
794	734458.38	1427166.32	Картометрический метод	0.1	-
806	732357.78	1435110.92	Картометрический метод	0.1	-
807	732357.02	1435145.77	Картометрический метод	0.1	-
808	732363.52	1435195.54	Картометрический метод	0.1	-
809	732377.26	1435235.42	Картометрический метод	0.1	-
810	732391.06	1435263.02	Картометрический метод	0.1	-
811	732393.64	1435270.41	Картометрический метод	0.1	-
812	732417.15	1435293.77	Картометрический метод	0.1	-
813	732429.67	1435300.01	Картометрический метод	0.1	-
814	732441.74	1435294.88	Картометрический метод	0.1	-
815	732470.72	1435269.70	Картометрический метод	0.1	-
816	732491.76	1435277.07	Картометрический метод	0.1	-
817	732469.83	1435266.15	Картометрический метод	0.1	-
818	732439.96	1435290.35	Картометрический метод	0.1	-
819	732418.87	1435282.34	Картометрический метод	0.1	-

2. Сведения о характерных точках границ объекта					
Обозначение характерных точек границ	Координаты, м		Метод определения координат характерной точки	Средняя квадратическая погрешность положения характерной точки (Mt), м	Описание обозначения точки на местности (при наличии)
	X	Y			
1	2	3	4	5	6
820	732389.52	1435230.47	Картометрический метод	0.1	-
821	732367.68	1435114.26	Картометрический метод	0.1	-
822	732372.18	1435053.58	Картометрический метод	0.1	-
806	732357.78	1435110.92	Картометрический метод	0.1	-
823	733656.60	1429955.87	Картометрический метод	0.1	-
824	733631.56	1429966.11	Картометрический метод	0.1	-
825	733621.59	1429974.33	Картометрический метод	0.1	-
826	733612.27	1430019.41	Картометрический метод	0.1	-
827	733654.43	1430030.11	Картометрический метод	0.1	-
828	733666.17	1430029.92	Картометрический метод	0.1	-
829	733678.86	1430022.24	Картометрический метод	0.1	-
830	733685.68	1430015.19	Картометрический метод	0.1	-
831	733687.68	1430006.62	Картометрический метод	0.1	-
832	733697.58	1429953.19	Картометрический метод	0.1	-
823	733656.60	1429955.87	Картометрический метод	0.1	-
833	732572.34	1435739.98	Картометрический метод	0.1	-
834	732597.35	1435737.91	Картометрический метод	0.1	-
835	732631.28	1435721.46	Картометрический метод	0.1	-
836	732657.41	1435696.88	Картометрический метод	0.1	-
837	732657.74	1435680.37	Картометрический метод	0.1	-
838	732571.71	1435549.16	Картометрический метод	0.1	-
839	732530.57	1435599.85	Картометрический метод	0.1	-
840	732498.53	1435632.85	Картометрический метод	0.1	-
841	732489.91	1435641.60	Картометрический метод	0.1	-
842	732463.95	1435655.63	Картометрический метод	0.1	-

2. Сведения о характерных точках границ объекта					
Обозначение характерных точек границ	Координаты, м		Метод определения координат характерной точки	Средняя квадратическая погрешность положения характерной точки (Mt), м	Описание обозначения точки на местности (при наличии)
	X	Y			
1	2	3	4	5	6
843	732454.66	1435656.36	Картометрический метод	0.1	-
844	732447.59	1435653.06	Картометрический метод	0.1	-
833	732572.34	1435739.98	Картометрический метод	0.1	-
845	733645.12	1427984.85	Картометрический метод	0.1	-
846	733626.03	1428028.93	Картометрический метод	0.1	-
847	733616.26	1428074.29	Картометрический метод	0.1	-
848	733607.37	1428152.33	Картометрический метод	0.1	-
849	733605.27	1428218.14	Картометрический метод	0.1	-
850	733605.07	1428223.61	Картометрический метод	0.1	-
851	733607.73	1428280.50	Картометрический метод	0.1	-
852	733613.40	1428305.06	Картометрический метод	0.1	-
853	733627.18	1428323.04	Картометрический метод	0.1	-
854	733625.11	1428229.94	Картометрический метод	0.1	-
855	733631.96	1428224.36	Картометрический метод	0.1	-
856	733640.91	1428136.75	Картометрический метод	0.1	-
857	733644.07	1428028.65	Картометрический метод	0.1	-
858	733652.71	1427984.73	Картометрический метод	0.1	-
845	733645.12	1427984.85	Картометрический метод	0.1	-
859	734174.66	1427609.44	Картометрический метод	0.1	-
860	734153.97	1427599.79	Картометрический метод	0.1	-
861	734145.15	1427599.34	Картометрический метод	0.1	-
862	734104.16	1427605.27	Картометрический метод	0.1	-
863	734097.29	1427615.95	Картометрический метод	0.1	-
864	734077.38	1427655.58	Картометрический метод	0.1	-
865	734057.19	1427680.68	Картометрический метод	0.1	-

2. Сведения о характерных точках границ объекта					
Обозначение характерных точек границ	Координаты, м		Метод определения координат характерной точки	Средняя квадратическая погрешность положения характерной точки (Mt), м	Описание обозначения точки на местности (при наличии)
	X	Y			
1	2	3	4	5	6
866	734025.09	1427707.85	Картометрический метод	0.1	-
867	734091.15	1427710.99	Картометрический метод	0.1	-
868	734099.95	1427705.80	Картометрический метод	0.1	-
869	734191.71	1427610.93	Картометрический метод	0.1	-
859	734174.66	1427609.44	Картометрический метод	0.1	-
870	733256.38	1424759.38	Картометрический метод	0.1	-
871	733254.58	1424766.46	Картометрический метод	0.1	-
872	733208.73	1424799.68	Картометрический метод	0.1	-
873	733165.03	1424848.42	Картометрический метод	0.1	-
874	733138.15	1424866.62	Картометрический метод	0.1	-
875	733155.95	1424881.96	Картометрический метод	0.1	-
876	733162.13	1424885.94	Картометрический метод	0.1	-
877	733190.02	1424880.66	Картометрический метод	0.1	-
878	733220.47	1424867.17	Картометрический метод	0.1	-
879	733274.28	1424856.86	Картометрический метод	0.1	-
880	733290.53	1424843.40	Картометрический метод	0.1	-
881	733299.36	1424826.66	Картометрический метод	0.1	-
882	733299.61	1424812.44	Картометрический метод	0.1	-
870	733256.38	1424759.38	Картометрический метод	0.1	-
883	732900.83	1424020.85	Картометрический метод	0.1	-
884	732948.82	1423950.38	Картометрический метод	0.1	-
885	733003.93	1423803.00	Картометрический метод	0.1	-
886	732994.28	1423752.51	Картометрический метод	0.1	-
887	732969.10	1423729.34	Картометрический метод	0.1	-
888	732920.34	1423709.66	Картометрический метод	0.1	-

2. Сведения о характерных точках границ объекта					
Обозначение характерных точек границ	Координаты, м		Метод определения координат характерной точки	Средняя квадратическая погрешность положения характерной точки (Mt), м	Описание обозначения точки на местности (при наличии)
	X	Y			
1	2	3	4	5	6
889	732886.13	1423706.06	Картометрический метод	0.1	-
890	732910.97	1423717.41	Картометрический метод	0.1	-
891	732931.19	1423734.70	Картометрический метод	0.1	-
892	732942.18	1423760.93	Картометрический метод	0.1	-
893	732946.86	1423797.26	Картометрический метод	0.1	-
894	732944.72	1423847.18	Картометрический метод	0.1	-
895	732937.33	1423899.54	Картометрический метод	0.1	-
896	732926.86	1423943.14	Картометрический метод	0.1	-
897	732909.34	1423985.68	Картометрический метод	0.1	-
898	732889.23	1424007.74	Картометрический метод	0.1	-
899	732888.55	1424009.14	Картометрический метод	0.1	-
900	732870.78	1424030.76	Картометрический метод	0.1	-
901	732829.36	1424066.04	Картометрический метод	0.1	-
883	732900.83	1424020.85	Картометрический метод	0.1	-
902	734927.04	1419186.07	Картометрический метод	0.1	-
903	734845.38	1419311.22	Картометрический метод	0.1	-
904	734802.39	1419393.74	Картометрический метод	0.1	-
905	734796.02	1419402.83	Картометрический метод	0.1	-
906	734770.32	1419473.63	Картометрический метод	0.1	-
907	734764.88	1419504.02	Картометрический метод	0.1	-
908	734765.89	1419532.12	Картометрический метод	0.1	-
909	734774.63	1419561.05	Картометрический метод	0.1	-
910	734783.34	1419587.49	Картометрический метод	0.1	-
911	734800.19	1419638.65	Картометрический метод	0.1	-
912	734802.18	1419577.69	Картометрический метод	0.1	-

2. Сведения о характерных точках границ объекта					
Обозначение характерных точек границ	Координаты, м		Метод определения координат характерной точки	Средняя квадратическая погрешность положения характерной точки (Mt), м	Описание обозначения точки на местности (при наличии)
	X	Y			
1	2	3	4	5	6
913	734797.40	1419559.73	Картометрический метод	0.1	-
914	734843.24	1419394.04	Картометрический метод	0.1	-
902	734927.04	1419186.07	Картометрический метод	0.1	-
915	736154.00	1418019.62	Картометрический метод	0.1	-
916	735988.28	1418170.85	Картометрический метод	0.1	-
917	735916.50	1418233.12	Картометрический метод	0.1	-
918	735859.43	1418273.43	Картометрический метод	0.1	-
919	735811.12	1418299.54	Картометрический метод	0.1	-
920	735759.20	1418333.77	Картометрический метод	0.1	-
921	735697.58	1418372.96	Картометрический метод	0.1	-
922	735690.30	1418376.39	Картометрический метод	0.1	-
923	735672.75	1418385.88	Картометрический метод	0.1	-
924	735705.50	1418434.65	Картометрический метод	0.1	-
925	735787.64	1418390.30	Картометрический метод	0.1	-
926	735837.53	1418348.50	Картометрический метод	0.1	-
927	735893.34	1418315.62	Картометрический метод	0.1	-
928	736167.42	1418087.78	Картометрический метод	0.1	-
929	736225.44	1417988.06	Картометрический метод	0.1	-
915	736154.00	1418019.62	Картометрический метод	0.1	-
930	733081.43	1433597.62	Картометрический метод	0.1	-
931	733073.98	1433616.99	Картометрический метод	0.1	-
932	733044.30	1433656.70	Картометрический метод	0.1	-
933	733027.98	1433689.49	Картометрический метод	0.1	-
934	733016.68	1433719.36	Картометрический метод	0.1	-
935	733011.52	1433752.08	Картометрический метод	0.1	-

2. Сведения о характерных точках границ объекта					
Обозначение характерных точек границ	Координаты, м		Метод определения координат характерной точки	Средняя квадратическая погрешность положения характерной точки (Mt), м	Описание обозначения точки на местности (при наличии)
	X	Y			
1	2	3	4	5	6
936	733013.56	1433765.31	Картометрический метод	0.1	-
937	733026.65	1433788.45	Картометрический метод	0.1	-
938	733042.17	1433809.20	Картометрический метод	0.1	-
939	733041.41	1433839.21	Картометрический метод	0.1	-
940	733052.07	1433844.69	Картометрический метод	0.1	-
941	733078.31	1433843.83	Картометрический метод	0.1	-
942	733090.04	1433841.89	Картометрический метод	0.1	-
943	733099.47	1433844.08	Картометрический метод	0.1	-
944	733103.85	1433852.95	Картометрический метод	0.1	-
945	733096.22	1433871.76	Картометрический метод	0.1	-
946	733081.36	1433884.78	Картометрический метод	0.1	-
947	733053.76	1433898.20	Картометрический метод	0.1	-
948	733044.64	1433903.05	Картометрический метод	0.1	-
949	733025.52	1433919.21	Картометрический метод	0.1	-
950	733022.80	1433932.75	Картометрический метод	0.1	-
951	733024.16	1433944.47	Картометрический метод	0.1	-
952	733039.01	1433954.79	Картометрический метод	0.1	-
953	733056.69	1433959.80	Картометрический метод	0.1	-
954	733064.49	1433970.83	Картометрический метод	0.1	-
955	733064.14	1433985.51	Картометрический метод	0.1	-
956	733058.14	1434014.36	Картометрический метод	0.1	-
957	733041.60	1434044.56	Картометрический метод	0.1	-
958	733028.39	1434063.55	Картометрический метод	0.1	-
959	733007.52	1434086.29	Картометрический метод	0.1	-
960	732985.90	1434099.59	Картометрический метод	0.1	-

2. Сведения о характерных точках границ объекта					
Обозначение характерных точек границ	Координаты, м		Метод определения координат характерной точки	Средняя квадратическая погрешность положения характерной точки (Mt), м	Описание обозначения точки на местности (при наличии)
	X	Y			
1	2	3	4	5	6
961	732957.20	1434117.25	Картометрический метод	0.1	-
962	732934.73	1434124.11	Картометрический метод	0.1	-
963	732914.89	1434133.33	Картометрический метод	0.1	-
964	732898.00	1434148.49	Картометрический метод	0.1	-
965	732900.73	1434183.22	Картометрический метод	0.1	-
966	732890.51	1434216.74	Картометрический метод	0.1	-
967	732891.74	1434233.02	Картометрический метод	0.1	-
968	732899.92	1434248.76	Картометрический метод	0.1	-
969	732917.36	1434265.05	Картометрический метод	0.1	-
970	732945.51	1434280.97	Картометрический метод	0.1	-
971	732956.85	1434289.49	Картометрический метод	0.1	-
972	732970.66	1434314.64	Картометрический метод	0.1	-
973	732967.18	1434327.30	Картометрический метод	0.1	-
974	733052.00	1434217.67	Картометрический метод	0.1	-
975	733157.72	1433857.66	Картометрический метод	0.1	-
976	733155.19	1433832.18	Картометрический метод	0.1	-
977	733103.84	1433678.11	Картометрический метод	0.1	-
930	733081.43	1433597.62	Картометрический метод	0.1	-
978	735401.19	1417477.76	Картометрический метод	0.1	-
979	735396.97	1417501.96	Картометрический метод	0.1	-
980	735402.80	1417543.98	Картометрический метод	0.1	-
981	735400.71	1417582.13	Картометрический метод	0.1	-
982	735394.47	1417612.27	Картометрический метод	0.1	-
983	735390.02	1417622.12	Картометрический метод	0.1	-
984	735405.46	1417653.54	Картометрический метод	0.1	-

2. Сведения о характерных точках границ объекта					
Обозначение характерных точек границ	Координаты, м		Метод определения координат характерной точки	Средняя квадратическая погрешность положения характерной точки (Mt), м	Описание обозначения точки на местности (при наличии)
	X	Y			
1	2	3	4	5	6
985	735400.09	1417678.88	Картометрический метод	0.1	-
986	735356.31	1417710.37	Картометрический метод	0.1	-
987	735314.84	1417738.01	Картометрический метод	0.1	-
988	735261.09	1417769.50	Картометрический метод	0.1	-
989	735202.33	1417796.01	Картометрический метод	0.1	-
990	735162.30	1417816.82	Картометрический метод	0.1	-
991	735115.14	1417840.43	Картометрический метод	0.1	-
992	735074.69	1417862.60	Картометрический метод	0.1	-
993	735041.42	1417884.65	Картометрический метод	0.1	-
994	734999.26	1417912.22	Картометрический метод	0.1	-
995	734966.07	1417940.10	Картометрический метод	0.1	-
996	734942.20	1417962.45	Картометрический метод	0.1	-
997	734924.92	1417975.28	Картометрический метод	0.1	-
998	734869.10	1417998.43	Картометрический метод	0.1	-
999	734863.74	1418007.75	Картометрический метод	0.1	-
1000	734841.30	1418036.87	Картометрический метод	0.1	-
1001	734784.10	1418094.12	Картометрический метод	0.1	-
1002	734765.61	1418112.61	Картометрический метод	0.1	-
1003	734726.24	1418146.69	Картометрический метод	0.1	-
1004	734687.88	1418170.77	Картометрический метод	0.1	-
1005	734636.16	1418203.29	Картометрический метод	0.1	-
1006	734618.64	1418305.36	Картометрический метод	0.1	-
1007	734638.47	1418382.45	Картометрический метод	0.1	-
1008	734678.12	1418470.55	Картометрический метод	0.1	-
1009	734719.96	1418530.01	Картометрический метод	0.1	-

2. Сведения о характерных точках границ объекта					
Обозначение характерных точек границ	Координаты, м		Метод определения координат характерной точки	Средняя квадратическая погрешность положения характерной точки (Mt), м	Описание обозначения точки на местности (при наличии)
	X	Y			
1	2	3	4	5	6
1010	734797.05	1418695.21	Картометрический метод	0.1	-
1011	734852.11	1418743.66	Картометрический метод	0.1	-
1012	734973.00	1418754.97	Картометрический метод	0.1	-
1013	734986.92	1418744.77	Картометрический метод	0.1	-
1014	735002.89	1418715.17	Картометрический метод	0.1	-
1015	735021.34	1418657.36	Картометрический метод	0.1	-
1016	735035.68	1418636.00	Картометрический метод	0.1	-
1017	735071.67	1418610.78	Картометрический метод	0.1	-
1018	735113.80	1418565.50	Картометрический метод	0.1	-
1019	735141.35	1418564.20	Картометрический метод	0.1	-
1020	735176.35	1418568.94	Картометрический метод	0.1	-
1021	735200.86	1418578.08	Картометрический метод	0.1	-
1022	735223.38	1418596.78	Картометрический метод	0.1	-
1023	735232.33	1418626.29	Картометрический метод	0.1	-
1024	735233.78	1418650.63	Картометрический метод	0.1	-
1025	735204.51	1418681.34	Картометрический метод	0.1	-
1026	735190.38	1418695.62	Картометрический метод	0.1	-
1027	735140.08	1418769.02	Картометрический метод	0.1	-
1028	735118.62	1418809.22	Картометрический метод	0.1	-
1029	735112.57	1418821.43	Картометрический метод	0.1	-
1030	735086.54	1418882.89	Картометрический метод	0.1	-
1031	735066.76	1418943.41	Картометрический метод	0.1	-
1032	735060.94	1418959.39	Картометрический метод	0.1	-
1033	735032.75	1419014.94	Картометрический метод	0.1	-
1034	735067.68	1418964.98	Картометрический метод	0.1	-

2. Сведения о характерных точках границ объекта					
Обозначение характерных точек границ	Координаты, м		Метод определения координат характерной точки	Средняя квадратическая погрешность положения характерной точки (Mt), м	Описание обозначения точки на местности (при наличии)
	X	Y			
1	2	3	4	5	6
1035	735075.34	1418945.17	Картометрический метод	0.1	-
1036	735113.31	1418893.86	Картометрический метод	0.1	-
1037	735157.68	1418817.15	Картометрический метод	0.1	-
1038	735204.68	1418699.19	Картометрический метод	0.1	-
1039	735216.87	1418682.09	Картометрический метод	0.1	-
1040	735267.56	1418589.34	Картометрический метод	0.1	-
1041	735293.08	1418496.85	Картометрический метод	0.1	-
1042	735285.17	1418427.87	Картометрический метод	0.1	-
1043	735291.21	1418377.23	Картометрический метод	0.1	-
1044	735344.36	1418346.04	Картометрический метод	0.1	-
1045	735326.45	1418323.39	Картометрический метод	0.1	-
1046	735286.17	1418293.70	Картометрический метод	0.1	-
1047	735243.23	1418275.43	Картометрический метод	0.1	-
1048	735187.18	1418266.83	Картометрический метод	0.1	-
1049	735128.34	1418263.03	Картометрический метод	0.1	-
1050	735095.96	1418253.11	Картометрический метод	0.1	-
1051	735067.94	1418219.43	Картометрический метод	0.1	-
1052	735062.71	1418188.24	Картометрический метод	0.1	-
1053	735066.14	1418165.43	Картометрический метод	0.1	-
1054	735072.38	1418140.69	Картометрический метод	0.1	-
1055	735089.08	1418117.68	Картометрический метод	0.1	-
1056	735113.39	1418096.44	Картометрический метод	0.1	-
1057	735164.88	1418056.76	Картометрический метод	0.1	-
1058	735220.18	1418017.03	Картометрический метод	0.1	-
1059	735242.55	1417995.58	Картометрический метод	0.1	-

2. Сведения о характерных точках границ объекта					
Обозначение характерных точек границ	Координаты, м		Метод определения координат характерной точки	Средняя квадратическая погрешность положения характерной точки (Mt), м	Описание обозначения точки на местности (при наличии)
	X	Y			
1	2	3	4	5	6
1060	735303.13	1417974.10	Картометрический метод	0.1	-
1061	735340.85	1417951.47	Картометрический метод	0.1	-
1062	735414.27	1417906.21	Картометрический метод	0.1	-
1063	735475.63	1417857.15	Картометрический метод	0.1	-
1064	735535.76	1417795.07	Картометрический метод	0.1	-
1065	735558.84	1417766.73	Картометрический метод	0.1	-
1066	735592.77	1417725.03	Картометрический метод	0.1	-
1067	735613.13	1417681.63	Картометрический метод	0.1	-
1068	735621.62	1417648.42	Картометрический метод	0.1	-
1069	735617.89	1417602.38	Картометрический метод	0.1	-
1070	735600.43	1417576.61	Картометрический метод	0.1	-
1071	735588.39	1417574.80	Картометрический метод	0.1	-
1072	735568.51	1417585.13	Картометрический метод	0.1	-
1073	735554.80	1417605.39	Картометрический метод	0.1	-
1074	735508.72	1417606.12	Картометрический метод	0.1	-
1075	735489.53	1417596.40	Картометрический метод	0.1	-
1076	735471.95	1417561.61	Картометрический метод	0.1	-
1077	735460.52	1417536.74	Картометрический метод	0.1	-
1078	735442.07	1417509.98	Картометрический метод	0.1	-
1079	735415.49	1417476.33	Картометрический метод	0.1	-
978	735401.19	1417477.76	Картометрический метод	0.1	-
1080	734745.33	1419759.91	Картометрический метод	0.1	-
1081	734713.86	1419773.91	Картометрический метод	0.1	-
1082	734704.72	1419790.48	Картометрический метод	0.1	-
1083	734702.07	1419808.72	Картометрический метод	0.1	-

2. Сведения о характерных точках границ объекта					
Обозначение характерных точек границ	Координаты, м		Метод определения координат характерной точки	Средняя квадратическая погрешность положения характерной точки (Mt), м	Описание обозначения точки на местности (при наличии)
	X	Y			
1	2	3	4	5	6
1084	734705.20	1419857.98	Картометрический метод	0.1	-
1085	734708.37	1419872.60	Картометрический метод	0.1	-
1086	734723.19	1419918.73	Картометрический метод	0.1	-
1087	734737.50	1419944.82	Картометрический метод	0.1	-
1088	734757.14	1419986.46	Картометрический метод	0.1	-
1089	734805.47	1420066.78	Картометрический метод	0.1	-
1090	734842.45	1420118.69	Картометрический метод	0.1	-
1091	734867.40	1420146.21	Картометрический метод	0.1	-
1092	734898.72	1420170.65	Картометрический метод	0.1	-
1093	734946.16	1420200.30	Картометрический метод	0.1	-
1094	734979.65	1420215.66	Картометрический метод	0.1	-
1095	735029.43	1420230.30	Картометрический метод	0.1	-
1096	735067.14	1420252.55	Картометрический метод	0.1	-
1097	735099.08	1420267.88	Картометрический метод	0.1	-
1098	735120.80	1420267.54	Картометрический метод	0.1	-
1099	735161.45	1420233.23	Картометрический метод	0.1	-
1100	735197.81	1420200.39	Картометрический метод	0.1	-
1101	735207.64	1420191.63	Картометрический метод	0.1	-
1102	735241.34	1420170.55	Картометрический метод	0.1	-
1103	735265.46	1420168.40	Картометрический метод	0.1	-
1104	735305.33	1420167.64	Картометрический метод	0.1	-
1105	735332.01	1420162.59	Картометрический метод	0.1	-
1106	735362.57	1420159.27	Картометрический метод	0.1	-
1107	735378.87	1420161.93	Картометрический метод	0.1	-
1108	735386.68	1420171.83	Картометрический метод	0.1	-

2. Сведения о характерных точках границ объекта					
Обозначение характерных точек границ	Координаты, м		Метод определения координат характерной точки	Средняя квадратическая погрешность положения характерной точки (Mt), м	Описание обозначения точки на местности (при наличии)
	X	Y			
1	2	3	4	5	6
1109	735397.70	1420200.71	Картометрический метод	0.1	-
1110	735401.47	1420224.47	Картометрический метод	0.1	-
1111	735399.08	1420244.64	Картометрический метод	0.1	-
1112	735390.15	1420260.80	Картометрический метод	0.1	-
1113	735368.85	1420283.39	Картометрический метод	0.1	-
1114	735341.36	1420309.19	Картометрический метод	0.1	-
1115	735322.48	1420336.08	Картометрический метод	0.1	-
1116	735314.53	1420359.33	Картометрический метод	0.1	-
1117	735312.88	1420384.79	Картометрический метод	0.1	-
1118	735316.89	1420401.73	Картометрический метод	0.1	-
1119	735333.28	1420433.22	Картометрический метод	0.1	-
1120	735351.29	1420452.25	Картометрический метод	0.1	-
1121	735369.36	1420464.59	Картометрический метод	0.1	-
1122	735398.58	1420474.52	Картометрический метод	0.1	-
1123	735442.89	1420477.22	Картометрический метод	0.1	-
1124	735462.07	1420482.93	Картометрический метод	0.1	-
1125	735463.18	1420490.79	Картометрический метод	0.1	-
1126	735458.40	1420499.31	Картометрический метод	0.1	-
1127	735437.78	1420515.72	Картометрический метод	0.1	-
1128	735379.21	1420540.55	Картометрический метод	0.1	-
1129	735350.02	1420549.09	Картометрический метод	0.1	-
1130	735255.69	1420547.18	Картометрический метод	0.1	-
1131	735246.71	1420546.11	Картометрический метод	0.1	-
1132	735385.38	1420595.79	Картометрический метод	0.1	-
1133	736225.43	1421042.04	Картометрический метод	0.1	-

2. Сведения о характерных точках границ объекта					
Обозначение характерных точек границ	Координаты, м		Метод определения координат характерной точки	Средняя квадратическая погрешность положения характерной точки (Mt), м	Описание обозначения точки на местности (при наличии)
	X	Y			
1	2	3	4	5	6
1134	736351.50	1421094.40	Картометрический метод	0.1	-
1135	736382.98	1421089.15	Картометрический метод	0.1	-
1136	736479.33	1421033.00	Картометрический метод	0.1	-
1137	736571.86	1421013.43	Картометрический метод	0.1	-
1138	736601.12	1420994.98	Картометрический метод	0.1	-
1139	736633.98	1420961.06	Картометрический метод	0.1	-
1140	736647.68	1420933.86	Картометрический метод	0.1	-
1141	736642.30	1420918.53	Картометрический метод	0.1	-
1142	736573.33	1420852.39	Картометрический метод	0.1	-
1143	736534.02	1420846.82	Картометрический метод	0.1	-
1144	736519.42	1420841.35	Картометрический метод	0.1	-
1145	736503.41	1420828.23	Картометрический метод	0.1	-
1146	736477.10	1420763.00	Картометрический метод	0.1	-
1147	736458.49	1420750.57	Картометрический метод	0.1	-
1148	736212.62	1420688.81	Картометрический метод	0.1	-
1149	735419.85	1420167.50	Картометрический метод	0.1	-
1150	735391.01	1420149.39	Картометрический метод	0.1	-
1151	735368.16	1420152.53	Картометрический метод	0.1	-
1152	735331.88	1420154.99	Картометрический метод	0.1	-
1153	735307.11	1420160.00	Картометрический метод	0.1	-
1154	735267.20	1420157.92	Картометрический метод	0.1	-
1155	735240.29	1420163.91	Картометрический метод	0.1	-
1156	735196.01	1420194.90	Картометрический метод	0.1	-
1157	735126.31	1420219.84	Картометрический метод	0.1	-
1158	735048.11	1420199.24	Картометрический метод	0.1	-

2. Сведения о характерных точках границ объекта					
Обозначение характерных точек границ	Координаты, м		Метод определения координат характерной точки	Средняя квадратическая погрешность положения характерной точки (Mt), м	Описание обозначения точки на местности (при наличии)
	X	Y			
1	2	3	4	5	6
1159	734994.52	1420173.49	Картометрический метод	0.1	-
1160	734923.37	1420118.58	Картометрический метод	0.1	-
1161	734845.86	1420021.99	Картометрический метод	0.1	-
1162	734792.21	1419932.61	Картометрический метод	0.1	-
1163	734769.70	1419854.30	Картометрический метод	0.1	-
1164	734754.13	1419754.91	Картометрический метод	0.1	-
1080	734745.33	1419759.91	Картометрический метод	0.1	-
1165	725679.18	1404279.39	Картометрический метод	0.1	-
1166	725568.06	1404324.85	Картометрический метод	0.1	-
1167	725581.95	1404354.80	Картометрический метод	0.1	-
1168	725645.08	1404333.88	Картометрический метод	0.1	-
1169	725676.57	1404335.63	Картометрический метод	0.1	-
1170	725709.75	1404358.92	Картометрический метод	0.1	-
1171	725731.90	1404367.11	Картометрический метод	0.1	-
1172	725739.50	1404364.75	Картометрический метод	0.1	-
1173	725737.48	1404350.85	Картометрический метод	0.1	-
1174	725686.43	1404272.26	Картометрический метод	0.1	-
1175	725660.27	1404214.10	Картометрический метод	0.1	-
1165	725679.18	1404279.39	Картометрический метод	0.1	-
1176	729196.38	1402438.12	Картометрический метод	0.1	-
1177	729216.91	1402445.31	Картометрический метод	0.1	-
1178	729262.54	1402475.23	Картометрический метод	0.1	-
1179	729287.35	1402480.22	Картометрический метод	0.1	-
1180	729312.55	1402476.59	Картометрический метод	0.1	-
1181	729322.62	1402467.29	Картометрический метод	0.1	-

2. Сведения о характерных точках границ объекта					
Обозначение характерных точек границ	Координаты, м		Метод определения координат характерной точки	Средняя квадратическая погрешность положения характерной точки (Mt), м	Описание обозначения точки на местности (при наличии)
	X	Y			
1	2	3	4	5	6
1182	729340.78	1402460.02	Картометрический метод	0.1	-
1183	729353.43	1402459.82	Картометрический метод	0.1	-
1184	729351.02	1402456.93	Картометрический метод	0.1	-
1185	732283.44	1400535.81	Картометрический метод	0.1	-
1186	732418.86	1400476.76	Картометрический метод	0.1	-
1187	732427.95	1400447.97	Картометрический метод	0.1	-
1188	732432.38	1400403.82	Картометрический метод	0.1	-
1176	729196.38	1402438.12	Картометрический метод	0.1	-
1189	719331.87	1380142.44	Картометрический метод	0.1	-
1190	719291.90	1380120.24	Картометрический метод	0.1	-
1191	719280.32	1380119.76	Картометрический метод	0.1	-
1192	719229.68	1380143.91	Картометрический метод	0.1	-
1193	719225.08	1380152.11	Картометрический метод	0.1	-
1194	719208.93	1380158.36	Картометрический метод	0.1	-
1195	719200.82	1380165.58	Картометрический метод	0.1	-
1196	719198.62	1380178.15	Картометрический метод	0.1	-
1197	719199.06	1380185.87	Картометрический метод	0.1	-
1198	719194.55	1380196.43	Картометрический метод	0.1	-
1199	719184.37	1380200.76	Картометрический метод	0.1	-
1200	719180.31	1380209.26	Картометрический метод	0.1	-
1201	719180.03	1380350.25	Картометрический метод	0.1	-
1202	719179.54	1380351.10	Картометрический метод	0.1	-
1203	719164.26	1380377.84	Картометрический метод	0.1	-
1204	719167.24	1380392.02	Картометрический метод	0.1	-
1205	719155.92	1380419.94	Картометрический метод	0.1	-

2. Сведения о характерных точках границ объекта					
Обозначение характерных точек границ	Координаты, м		Метод определения координат характерной точки	Средняя квадратическая погрешность положения характерной точки (Mt), м	Описание обозначения точки на местности (при наличии)
	X	Y			
1	2	3	4	5	6
1206	719126.15	1380444.67	Картометрический метод	0.1	-
1207	719080.16	1380453.54	Картометрический метод	0.1	-
1208	719073.62	1380456.88	Картометрический метод	0.1	-
1209	719038.86	1380491.00	Картометрический метод	0.1	-
1210	719039.22	1380569.02	Картометрический метод	0.1	-
1211	719035.36	1380571.54	Картометрический метод	0.1	-
1212	719033.10	1380589.18	Картометрический метод	0.1	-
1213	719049.59	1380597.08	Картометрический метод	0.1	-
1214	719042.63	1380616.46	Картометрический метод	0.1	-
1215	719009.75	1380608.54	Картометрический метод	0.1	-
1216	718996.72	1380626.11	Картометрический метод	0.1	-
1217	718993.52	1380649.14	Картометрический метод	0.1	-
1218	718962.21	1380686.25	Картометрический метод	0.1	-
1219	718937.42	1380699.22	Картометрический метод	0.1	-
1220	718895.42	1380691.34	Картометрический метод	0.1	-
1221	718869.57	1380665.05	Картометрический метод	0.1	-
1222	718874.61	1380652.04	Картометрический метод	0.1	-
1223	718895.20	1380648.34	Картометрический метод	0.1	-
1224	718889.67	1380631.70	Картометрический метод	0.1	-
1225	718920.94	1380599.96	Картометрический метод	0.1	-
1226	718937.02	1380585.10	Картометрический метод	0.1	-
1227	718943.18	1380550.02	Картометрический метод	0.1	-
1228	718938.22	1380539.62	Картометрический метод	0.1	-
1229	718920.57	1380538.53	Картометрический метод	0.1	-
1230	718898.96	1380560.94	Картометрический метод	0.1	-

2. Сведения о характерных точках границ объекта					
Обозначение характерных точек границ	Координаты, м		Метод определения координат характерной точки	Средняя квадратическая погрешность положения характерной точки (Mt), м	Описание обозначения точки на местности (при наличии)
	X	Y			
1	2	3	4	5	6
1231	718853.07	1380551.57	Картометрический метод	0.1	-
1232	718734.88	1380503.83	Картометрический метод	0.1	-
1233	718700.81	1380505.92	Картометрический метод	0.1	-
1234	718619.66	1380505.90	Картометрический метод	0.1	-
1235	718611.24	1380508.15	Картометрический метод	0.1	-
1236	718569.46	1380506.44	Картометрический метод	0.1	-
1237	718482.18	1380502.67	Картометрический метод	0.1	-
1238	718409.05	1380505.78	Картометрический метод	0.1	-
1239	718356.41	1380501.82	Картометрический метод	0.1	-
1240	718327.07	1380476.28	Картометрический метод	0.1	-
1241	718298.34	1380472.77	Картометрический метод	0.1	-
1242	718227.63	1380431.48	Картометрический метод	0.1	-
1243	718212.12	1380429.18	Картометрический метод	0.1	-
1244	718194.30	1380432.81	Картометрический метод	0.1	-
1245	718181.54	1380424.78	Картометрический метод	0.1	-
1246	718153.23	1380420.35	Картометрический метод	0.1	-
1247	718126.41	1380387.07	Картометрический метод	0.1	-
1248	718067.20	1380357.86	Картометрический метод	0.1	-
1249	717994.77	1380370.46	Картометрический метод	0.1	-
1250	717916.75	1380369.62	Картометрический метод	0.1	-
1251	717835.61	1380377.48	Картометрический метод	0.1	-
1252	717781.40	1380390.97	Картометрический метод	0.1	-
1253	717684.24	1380382.98	Картометрический метод	0.1	-
1254	717658.52	1380380.08	Картометрический метод	0.1	-
1255	717482.23	1380348.80	Картометрический метод	0.1	-

2. Сведения о характерных точках границ объекта					
Обозначение характерных точек границ	Координаты, м		Метод определения координат характерной точки	Средняя квадратическая погрешность положения характерной точки (Mt), м	Описание обозначения точки на местности (при наличии)
	X	Y			
1	2	3	4	5	6
1256	717442.95	1380360.90	Картометрический метод	0.1	-
1257	717408.79	1380390.26	Картометрический метод	0.1	-
1258	717357.28	1380407.84	Картометрический метод	0.1	-
1259	717348.85	1380421.70	Картометрический метод	0.1	-
1260	717348.93	1380487.28	Картометрический метод	0.1	-
1261	717359.23	1380491.22	Картометрический метод	0.1	-
1262	717359.64	1380498.87	Картометрический метод	0.1	-
1263	717350.98	1380505.02	Картометрический метод	0.1	-
1264	717330.74	1380504.80	Картометрический метод	0.1	-
1265	717319.26	1380501.79	Картометрический метод	0.1	-
1266	717302.20	1380510.14	Картометрический метод	0.1	-
1267	717297.84	1380512.26	Картометрический метод	0.1	-
1268	717280.48	1380529.93	Картометрический метод	0.1	-
1269	717270.42	1380549.63	Картометрический метод	0.1	-
1270	717270.07	1380580.63	Картометрический метод	0.1	-
1271	717285.58	1380635.74	Картометрический метод	0.1	-
1272	717286.01	1380705.73	Картометрический метод	0.1	-
1273	717379.93	1380831.54	Картометрический метод	0.1	-
1274	717387.60	1380862.61	Картометрический метод	0.1	-
1275	717412.08	1380907.34	Картометрический метод	0.1	-
1276	717588.95	1380880.88	Картометрический метод	0.1	-
1277	718057.75	1380612.44	Картометрический метод	0.1	-
1278	718772.76	1380609.13	Картометрический метод	0.1	-
1279	718931.43	1380745.13	Картометрический метод	0.1	-
1280	719366.96	1380839.25	Картометрический метод	0.1	-

2. Сведения о характерных точках границ объекта					
Обозначение характерных точек границ	Координаты, м		Метод определения координат характерной точки	Средняя квадратическая погрешность положения характерной точки (Mt), м	Описание обозначения точки на местности (при наличии)
	X	Y			
1	2	3	4	5	6
1281	719632.98	1380649.52	Картометрический метод	0.1	-
1282	719668.42	1380665.74	Картометрический метод	0.1	-
1283	719673.94	1380661.54	Картометрический метод	0.1	-
1284	719676.59	1380659.43	Картометрический метод	0.1	-
1285	719654.09	1380649.97	Картометрический метод	0.1	-
1286	719606.53	1380569.50	Картометрический метод	0.1	-
1287	719578.23	1380527.70	Картометрический метод	0.1	-
1288	719549.40	1380491.23	Картометрический метод	0.1	-
1289	719533.78	1380485.29	Картометрический метод	0.1	-
1290	719505.39	1380459.50	Картометрический метод	0.1	-
1291	719496.51	1380428.51	Картометрический метод	0.1	-
1292	719425.23	1380382.28	Картометрический метод	0.1	-
1293	719358.90	1380146.50	Картометрический метод	0.1	-
1294	719354.68	1380146.78	Картометрический метод	0.1	-
1189	719331.87	1380142.44	Картометрический метод	0.1	-
1295	725733.86	1375693.66	Картометрический метод	0.1	-
1296	725686.69	1375713.23	Картометрический метод	0.1	-
1297	725658.40	1375725.90	Картометрический метод	0.1	-
1298	725623.07	1375755.31	Картометрический метод	0.1	-
1299	725525.88	1375870.36	Картометрический метод	0.1	-
1300	725526.06	1375911.10	Картометрический метод	0.1	-
1301	725601.28	1375992.45	Картометрический метод	0.1	-
1302	725620.99	1376017.62	Картометрический метод	0.1	-
1303	725628.86	1376034.70	Картометрический метод	0.1	-
1304	725620.69	1376057.62	Картометрический метод	0.1	-

2. Сведения о характерных точках границ объекта					
Обозначение характерных точек границ	Координаты, м		Метод определения координат характерной точки	Средняя квадратическая погрешность положения характерной точки (Mt), м	Описание обозначения точки на местности (при наличии)
	X	Y			
1	2	3	4	5	6
1305	725595.70	1376059.37	Картометрический метод	0.1	-
1306	725565.73	1376054.12	Картометрический метод	0.1	-
1307	725545.58	1376071.96	Картометрический метод	0.1	-
1308	725530.27	1376106.80	Картометрический метод	0.1	-
1309	725522.98	1376133.73	Картометрический метод	0.1	-
1310	725539.97	1376141.91	Картометрический метод	0.1	-
1311	725572.85	1376144.18	Картометрический метод	0.1	-
1312	725602.77	1376164.47	Картометрический метод	0.1	-
1313	725623.87	1376210.10	Картометрический метод	0.1	-
1314	725768.11	1375902.39	Картометрический метод	0.1	-
1315	725766.39	1375872.41	Картометрический метод	0.1	-
1316	725757.28	1375696.93	Картометрический метод	0.1	-
1295	725733.86	1375693.66	Картометрический метод	0.1	-
1317	725569.35	1374730.30	Картометрический метод	0.1	-
1318	725569.24	1374741.29	Картометрический метод	0.1	-
1319	725562.07	1374755.23	Картометрический метод	0.1	-
1320	725552.07	1374760.16	Картометрический метод	0.1	-
1321	725530.13	1374757.95	Картометрический метод	0.1	-
1322	725489.36	1374730.60	Картометрический метод	0.1	-
1323	725475.34	1374727.47	Картометрический метод	0.1	-
1324	725462.39	1374727.37	Картометрический метод	0.1	-
1325	725459.34	1374730.36	Картометрический метод	0.1	-
1326	725455.23	1374739.29	Картометрический метод	0.1	-
1327	725462.09	1374754.36	Картометрический метод	0.1	-
1328	725484.93	1374779.54	Картометрический метод	0.1	-

2. Сведения о характерных точках границ объекта					
Обозначение характерных точек границ	Координаты, м		Метод определения координат характерной точки	Средняя квадратическая погрешность положения характерной точки (Mt), м	Описание обозначения точки на местности (при наличии)
	X	Y			
1	2	3	4	5	6
1329	725484.71	1374800.56	Картометрический метод	0.1	-
1330	725479.56	1374812.51	Картометрический метод	0.1	-
1331	725459.50	1374820.32	Картометрический метод	0.1	-
1332	725446.66	1374826.17	Картометрический метод	0.1	-
1333	725422.24	1374963.80	Картометрический метод	0.1	-
1334	725535.20	1374938.52	Картометрический метод	0.1	-
1335	725615.98	1374899.71	Картометрический метод	0.1	-
1336	725588.88	1374748.29	Картометрический метод	0.1	-
1317	725569.35	1374730.30	Картометрический метод	0.1	-
1337	729618.63	1368369.35	Картометрический метод	0.1	-
1338	729597.94	1368423.18	Картометрический метод	0.1	-
1339	729549.83	1368442.39	Картометрический метод	0.1	-
1340	729574.40	1368552.68	Картометрический метод	0.1	-
1341	729683.82	1368627.89	Картометрический метод	0.1	-
1342	729684.14	1368625.42	Картометрический метод	0.1	-
1343	729698.25	1368612.54	Картометрический метод	0.1	-
1344	729709.22	1368609.63	Картометрический метод	0.1	-
1345	729723.22	1368614.77	Картометрический метод	0.1	-
1346	729723.11	1368622.76	Картометрический метод	0.1	-
1347	729719.34	1368636.06	Картометрический метод	0.1	-
1348	730045.74	1368306.55	Картометрический метод	0.1	-
1349	730048.01	1368291.52	Картометрический метод	0.1	-
1350	730025.49	1368290.62	Картометрический метод	0.1	-
1351	729552.04	1368286.01	Картометрический метод	0.1	-
1337	729618.63	1368369.35	Картометрический метод	0.1	-

2. Сведения о характерных точках границ объекта					
Обозначение характерных точек границ	Координаты, м		Метод определения координат характерной точки	Средняя квадратическая погрешность положения характерной точки (Mt), м	Описание обозначения точки на местности (при наличии)
	X	Y			
1	2	3	4	5	6
1352	695505.60	1349626.48	Картометрический метод	0.1	-
1353	695235.97	1349475.78	Картометрический метод	0.1	-
1354	695224.58	1349475.00	Картометрический метод	0.1	-
1355	695227.68	1349422.23	Картометрический метод	0.1	-
1356	695239.58	1349365.89	Картометрический метод	0.1	-
1357	695295.37	1349226.61	Картометрический метод	0.1	-
1358	695355.43	1349129.76	Картометрический метод	0.1	-
1359	695507.84	1348924.97	Картометрический метод	0.1	-
1360	695504.06	1348922.02	Картометрический метод	0.1	-
1361	695251.94	1349236.62	Картометрический метод	0.1	-
1362	695192.62	1349341.43	Картометрический метод	0.1	-
1363	695174.15	1349431.25	Картометрический метод	0.1	-
1364	695175.78	1349453.48	Картометрический метод	0.1	-
1365	695184.76	1349454.33	Картометрический метод	0.1	-
1366	695257.09	1349519.14	Картометрический метод	0.1	-
1367	695504.18	1349730.49	Картометрический метод	0.1	-
1368	695589.58	1349702.62	Картометрический метод	0.1	-
1352	695505.60	1349626.48	Картометрический метод	0.1	-
1369	695844.66	1350186.06	Картометрический метод	0.1	-
1370	696208.63	1350332.88	Картометрический метод	0.1	-
1371	696186.93	1350272.07	Картометрический метод	0.1	-
1372	696187.64	1350227.02	Картометрический метод	0.1	-
1373	696194.02	1350178.43	Картометрический метод	0.1	-
1374	696166.68	1350130.98	Картометрический метод	0.1	-
1375	696126.24	1350163.94	Картометрический метод	0.1	-

2. Сведения о характерных точках границ объекта					
Обозначение характерных точек границ	Координаты, м		Метод определения координат характерной точки	Средняя квадратическая погрешность положения характерной точки (Mt), м	Описание обозначения точки на местности (при наличии)
	X	Y			
1	2	3	4	5	6
1376	695995.95	1350212.82	Картометрический метод	0.1	-
1377	695968.50	1350123.68	Картометрический метод	0.1	-
1369	695844.66	1350186.06	Картометрический метод	0.1	-
1378	692723.12	1351533.88	Картометрический метод	0.1	-
1379	692748.52	1351521.76	Картометрический метод	0.1	-
1380	692875.27	1351493.06	Картометрический метод	0.1	-
1381	692874.36	1351489.59	Картометрический метод	0.1	-
1382	692744.45	1351517.32	Картометрический метод	0.1	-
1383	692707.69	1351536.75	Картометрический метод	0.1	-
1384	692722.59	1351546.65	Картометрический метод	0.1	-
1378	692723.12	1351533.88	Картометрический метод	0.1	-
1385	694447.47	1352564.87	Картометрический метод	0.1	-
1386	694437.78	1352563.47	Картометрический метод	0.1	-
1387	694423.79	1352566.25	Картометрический метод	0.1	-
1388	694431.68	1352601.42	Картометрический метод	0.1	-
1389	694438.11	1352600.47	Картометрический метод	0.1	-
1390	694453.92	1352598.13	Картометрический метод	0.1	-
1385	694447.47	1352564.87	Картометрический метод	0.1	-
1391	694374.17	1352629.12	Картометрический метод	0.1	-
1392	694369.35	1352626.11	Картометрический метод	0.1	-
1393	694361.97	1352617.93	Картометрический метод	0.1	-
1394	694353.64	1352612.34	Картометрический метод	0.1	-
1395	694315.59	1352603.11	Картометрический метод	0.1	-
1396	694311.69	1352609.55	Картометрический метод	0.1	-
1397	694309.11	1352612.73	Картометрический метод	0.1	-

2. Сведения о характерных точках границ объекта					
Обозначение характерных точек границ	Координаты, м		Метод определения координат характерной точки	Средняя квадратическая погрешность положения характерной точки (Mt), м	Описание обозначения точки на местности (при наличии)
	X	Y			
1	2	3	4	5	6
1398	694349.18	1352635.63	Картометрический метод	0.1	-
1399	694311.68	1352692.24	Картометрический метод	0.1	-
1400	694338.82	1352710.05	Картометрический метод	0.1	-
1401	694346.76	1352715.28	Картометрический метод	0.1	-
1402	694351.44	1352719.01	Картометрический метод	0.1	-
1403	694357.06	1352711.10	Картометрический метод	0.1	-
1404	694372.16	1352687.74	Картометрический метод	0.1	-
1405	694377.75	1352679.16	Картометрический метод	0.1	-
1406	694398.09	1352647.69	Картометрический метод	0.1	-
1407	694398.83	1352644.55	Картометрический метод	0.1	-
1391	694374.17	1352629.12	Картометрический метод	0.1	-
1408	694425.66	1352465.67	Картометрический метод	0.1	-
1409	694419.69	1352461.81	Картометрический метод	0.1	-
1410	694414.71	1352458.82	Картометрический метод	0.1	-
1411	694408.49	1352454.68	Картометрический метод	0.1	-
1412	694404.88	1352456.70	Картометрический метод	0.1	-
1413	694400.13	1352464.57	Картометрический метод	0.1	-
1414	694394.46	1352473.42	Картометрический метод	0.1	-
1415	694389.36	1352480.77	Картометрический метод	0.1	-
1416	694369.50	1352508.98	Картометрический метод	0.1	-
1417	694367.55	1352511.92	Картометрический метод	0.1	-
1418	694361.15	1352521.12	Картометрический метод	0.1	-
1419	694353.83	1352532.70	Картометрический метод	0.1	-
1420	694348.27	1352542.42	Картометрический метод	0.1	-
1421	694347.19	1352546.12	Картометрический метод	0.1	-

2. Сведения о характерных точках границ объекта					
Обозначение характерных точек границ	Координаты, м		Метод определения координат характерной точки	Средняя квадратическая погрешность положения характерной точки (Mt), м	Описание обозначения точки на местности (при наличии)
	X	Y			
1	2	3	4	5	6
1422	694347.52	1352548.66	Картометрический метод	0.1	-
1423	694348.39	1352550.91	Картометрический метод	0.1	-
1424	694350.70	1352553.39	Картометрический метод	0.1	-
1425	694352.96	1352554.57	Картометрический метод	0.1	-
1426	694357.32	1352555.96	Картометрический метод	0.1	-
1427	694360.90	1352556.52	Картометрический метод	0.1	-
1428	694382.16	1352558.96	Картометрический метод	0.1	-
1429	694440.24	1352558.62	Картометрический метод	0.1	-
1430	694444.23	1352552.13	Картометрический метод	0.1	-
1431	694455.54	1352559.31	Картометрический метод	0.1	-
1432	694489.37	1352506.77	Картометрический метод	0.1	-
1408	694425.66	1352465.67	Картометрический метод	0.1	-
1433	694295.69	1352357.05	Картометрический метод	0.1	-
1434	694299.20	1352351.39	Картометрический метод	0.1	-
1435	694293.68	1352347.93	Картометрический метод	0.1	-
1436	694226.18	1352305.57	Картометрический метод	0.1	-
1437	694224.12	1352304.29	Картометрический метод	0.1	-
1438	694223.26	1352303.71	Картометрический метод	0.1	-
1439	694218.91	1352300.98	Картометрический метод	0.1	-
1440	694170.62	1352376.56	Картометрический метод	0.1	-
1441	694192.52	1352390.33	Картометрический метод	0.1	-
1442	694210.86	1352401.81	Картометрический метод	0.1	-
1443	694212.87	1352403.15	Картометрический метод	0.1	-
1444	694253.95	1352429.16	Картометрический метод	0.1	-
1445	694266.52	1352436.26	Картометрический метод	0.1	-

2. Сведения о характерных точках границ объекта					
Обозначение характерных точек границ	Координаты, м		Метод определения координат характерной точки	Средняя квадратическая погрешность положения характерной точки (Mt), м	Описание обозначения точки на местности (при наличии)
	X	Y			
1	2	3	4	5	6
1446	694310.74	1352366.38	Картометрический метод	0.1	-
1447	694305.12	1352362.90	Картометрический метод	0.1	-
1448	694304.57	1352362.56	Картометрический метод	0.1	-
1433	694295.69	1352357.05	Картометрический метод	0.1	-
1449	694683.69	1352506.53	Картометрический метод	0.1	-
1450	694661.57	1352476.34	Картометрический метод	0.1	-
1451	694641.84	1352455.15	Картометрический метод	0.1	-
1452	694627.45	1352469.66	Картометрический метод	0.1	-
1453	694626.53	1352470.20	Картометрический метод	0.1	-
1454	694621.79	1352468.37	Картометрический метод	0.1	-
1455	694619.29	1352467.94	Картометрический метод	0.1	-
1456	694587.77	1352517.22	Картометрический метод	0.1	-
1457	694596.99	1352523.29	Картометрический метод	0.1	-
1458	694583.57	1352543.55	Картометрический метод	0.1	-
1459	694581.11	1352547.26	Картометрический метод	0.1	-
1460	694638.43	1352582.60	Картометрический метод	0.1	-
1461	694641.48	1352577.73	Картометрический метод	0.1	-
1462	694642.07	1352576.84	Картометрический метод	0.1	-
1463	694645.21	1352572.01	Картометрический метод	0.1	-
1464	694647.71	1352571.29	Картометрический метод	0.1	-
1465	694682.93	1352514.99	Картометрический метод	0.1	-
1466	694684.40	1352509.02	Картометрический метод	0.1	-
1449	694683.69	1352506.53	Картометрический метод	0.1	-
1467	694003.49	1352642.28	Картометрический метод	0.1	-
1468	693980.52	1352590.66	Картометрический метод	0.1	-

2. Сведения о характерных точках границ объекта					
Обозначение характерных точек границ	Координаты, м		Метод определения координат характерной точки	Средняя квадратическая погрешность положения характерной точки (Mt), м	Описание обозначения точки на местности (при наличии)
	X	Y			
1	2	3	4	5	6
1469	693876.64	1352584.07	Картометрический метод	0.1	-
1470	693877.44	1352663.77	Картометрический метод	0.1	-
1471	693877.58	1352677.29	Картометрический метод	0.1	-
1472	693903.91	1352723.60	Картометрический метод	0.1	-
1473	693915.39	1352743.80	Картометрический метод	0.1	-
1474	693920.49	1352752.75	Картометрический метод	0.1	-
1475	693931.35	1352746.64	Картометрический метод	0.1	-
1476	694006.97	1352704.04	Картометрический метод	0.1	-
1477	694026.14	1352693.23	Картометрический метод	0.1	-
1467	694003.49	1352642.28	Картометрический метод	0.1	-
1478	694293.45	1352825.83	Картометрический метод	0.1	-
1479	694277.43	1352851.41	Картометрический метод	0.1	-
1480	694273.42	1352857.76	Картометрический метод	0.1	-
1481	694269.07	1352855.00	Картометрический метод	0.1	-
1482	694264.55	1352852.14	Картометрический метод	0.1	-
1483	694236.54	1352895.49	Картометрический метод	0.1	-
1484	694222.90	1352916.85	Картометрический метод	0.1	-
1485	694257.24	1352940.16	Картометрический метод	0.1	-
1486	694300.39	1352871.76	Картометрический метод	0.1	-
1487	694314.57	1352842.58	Картометрический метод	0.1	-
1478	694293.45	1352825.83	Картометрический метод	0.1	-
1488	694711.92	1353038.09	Картометрический метод	0.1	-
1489	694662.20	1353008.94	Картометрический метод	0.1	-
1490	694660.29	1353009.20	Картометрический метод	0.1	-
1491	694654.57	1353010.07	Картометрический метод	0.1	-

2. Сведения о характерных точках границ объекта					
Обозначение характерных точек границ	Координаты, м		Метод определения координат характерной точки	Средняя квадратическая погрешность положения характерной точки (Mt), м	Описание обозначения точки на местности (при наличии)
	X	Y			
1	2	3	4	5	6
1492	694644.14	1353027.21	Картометрический метод	0.1	-
1493	694654.93	1353069.13	Картометрический метод	0.1	-
1494	694684.02	1353085.58	Картометрический метод	0.1	-
1488	694711.92	1353038.09	Картометрический метод	0.1	-
1495	694802.71	1353276.35	Картометрический метод	0.1	-
1496	694816.63	1353274.67	Картометрический метод	0.1	-
1497	694830.65	1353272.15	Картометрический метод	0.1	-
1498	694843.89	1353268.22	Картометрический метод	0.1	-
1499	694858.03	1353263.11	Картометрический метод	0.1	-
1500	694844.66	1353236.11	Картометрический метод	0.1	-
1501	694831.04	1353209.51	Картометрический метод	0.1	-
1502	694811.54	1353214.85	Картометрический метод	0.1	-
1503	694790.19	1353217.03	Картометрический метод	0.1	-
1504	694768.13	1353215.38	Картометрический метод	0.1	-
1505	694749.64	1353210.65	Картометрический метод	0.1	-
1506	694734.10	1353236.75	Картометрический метод	0.1	-
1507	694718.81	1353262.77	Картометрический метод	0.1	-
1508	694731.61	1353267.78	Картометрический метод	0.1	-
1509	694747.29	1353272.06	Картометрический метод	0.1	-
1510	694761.19	1353274.87	Картометрический метод	0.1	-
1511	694774.79	1353276.35	Картометрический метод	0.1	-
1512	694788.51	1353276.99	Картометрический метод	0.1	-
1495	694802.71	1353276.35	Картометрический метод	0.1	-
1513	694749.92	1352840.05	Картометрический метод	0.1	-
1514	694746.40	1352837.72	Картометрический метод	0.1	-

2. Сведения о характерных точках границ объекта					
Обозначение характерных точек границ	Координаты, м		Метод определения координат характерной точки	Средняя квадратическая погрешность положения характерной точки (Mt), м	Описание обозначения точки на местности (при наличии)
	X	Y			
1	2	3	4	5	6
1515	694700.57	1352909.38	Картометрический метод	0.1	-
1516	694706.54	1352912.48	Картометрический метод	0.1	-
1517	694719.33	1352921.45	Картометрический метод	0.1	-
1518	694724.96	1352924.66	Картометрический метод	0.1	-
1519	694728.51	1352918.99	Картометрический метод	0.1	-
1520	694740.09	1352901.03	Картометрический метод	0.1	-
1521	694770.57	1352854.05	Картометрический метод	0.1	-
1522	694765.24	1352850.66	Картометрический метод	0.1	-
1513	694749.92	1352840.05	Картометрический метод	0.1	-
1523	694909.20	1352882.86	Картометрический метод	0.1	-
1524	694888.03	1352869.82	Картометрический метод	0.1	-
1525	694866.65	1352857.17	Картометрический метод	0.1	-
1526	694844.71	1352844.10	Картометрический метод	0.1	-
1527	694825.87	1352832.88	Картометрический метод	0.1	-
1528	694822.66	1352830.87	Картометрический метод	0.1	-
1529	694808.33	1352855.53	Картометрический метод	0.1	-
1530	694798.37	1352871.47	Картометрический метод	0.1	-
1531	694797.26	1352873.39	Картометрический метод	0.1	-
1532	694800.04	1352875.07	Картометрический метод	0.1	-
1533	694800.01	1352875.12	Картометрический метод	0.1	-
1534	694819.38	1352886.80	Картометрический метод	0.1	-
1535	694841.15	1352899.99	Картометрический метод	0.1	-
1536	694862.38	1352912.67	Картометрический метод	0.1	-
1537	694883.59	1352925.49	Картометрический метод	0.1	-
1523	694909.20	1352882.86	Картометрический метод	0.1	-

2. Сведения о характерных точках границ объекта					
Обозначение характерных точек границ	Координаты, м		Метод определения координат характерной точки	Средняя квадратическая погрешность положения характерной точки (Mt), м	Описание обозначения точки на местности (при наличии)
	X	Y			
1	2	3	4	5	6
1538	695063.50	1352425.86	Картометрический метод	0.1	-
1539	695083.40	1352437.18	Картометрический метод	0.1	-
1540	695135.34	1352477.27	Картометрический метод	0.1	-
1541	695152.16	1352488.59	Картометрический метод	0.1	-
1542	695161.39	1352386.42	Картометрический метод	0.1	-
1543	695109.80	1352379.61	Картометрический метод	0.1	-
1538	695063.50	1352425.86	Картометрический метод	0.1	-
1544	694775.84	1353161.77	Картометрический метод	0.1	-
1545	694773.07	1353171.04	Картометрический метод	0.1	-
1546	694779.20	1353174.82	Картометрический метод	0.1	-
1547	694784.86	1353177.44	Картометрический метод	0.1	-
1548	694789.00	1353179.17	Картометрический метод	0.1	-
1549	694795.64	1353181.80	Картометрический метод	0.1	-
1550	694801.03	1353182.64	Картометрический метод	0.1	-
1551	694806.54	1353182.87	Картометрический метод	0.1	-
1552	694812.32	1353181.95	Картометрический метод	0.1	-
1553	694816.74	1353180.68	Картометрический метод	0.1	-
1554	694792.80	1353131.64	Картометрический метод	0.1	-
1544	694775.84	1353161.77	Картометрический метод	0.1	-
1555	693367.11	1352150.41	Картометрический метод	0.1	-
1556	693346.56	1352151.49	Картометрический метод	0.1	-
1557	693309.10	1352159.96	Картометрический метод	0.1	-
1558	693282.35	1352061.04	Картометрический метод	0.1	-
1559	693220.87	1352135.65	Картометрический метод	0.1	-
1560	693228.78	1352185.62	Картометрический метод	0.1	-

2. Сведения о характерных точках границ объекта					
Обозначение характерных точек границ	Координаты, м		Метод определения координат характерной точки	Средняя квадратическая погрешность положения характерной точки (Mt), м	Описание обозначения точки на местности (при наличии)
	X	Y			
1	2	3	4	5	6
1561	693204.05	1352219.63	Картометрический метод	0.1	-
1562	693191.43	1352295.75	Картометрический метод	0.1	-
1563	693139.79	1352298.39	Картометрический метод	0.1	-
1564	693142.20	1352370.65	Картометрический метод	0.1	-
1565	693186.23	1352383.35	Картометрический метод	0.1	-
1566	693225.03	1352381.43	Картометрический метод	0.1	-
1567	693264.17	1352375.85	Картометрический метод	0.1	-
1568	693297.25	1352359.53	Картометрический метод	0.1	-
1569	693298.21	1352330.47	Картометрический метод	0.1	-
1570	693385.58	1352322.14	Картометрический метод	0.1	-
1571	693423.65	1352238.61	Картометрический метод	0.1	-
1572	693428.44	1352228.08	Картометрический метод	0.1	-
1555	693367.11	1352150.41	Картометрический метод	0.1	-
1573	693971.28	1351984.72	Картометрический метод	0.1	-
1574	693890.52	1352036.91	Картометрический метод	0.1	-
1575	693899.01	1352095.04	Картометрический метод	0.1	-
1576	693928.86	1352113.62	Картометрический метод	0.1	-
1577	693931.50	1352115.26	Картометрический метод	0.1	-
1578	693937.40	1352111.93	Картометрический метод	0.1	-
1579	693970.70	1352093.22	Картометрический метод	0.1	-
1580	694027.14	1352061.28	Картометрический метод	0.1	-
1581	694008.12	1352044.54	Картометрический метод	0.1	-
1573	693971.28	1351984.72	Картометрический метод	0.1	-
1582	694444.92	1352715.08	Картометрический метод	0.1	-
1583	694441.70	1352720.15	Картометрический метод	0.1	-

2. Сведения о характерных точках границ объекта					
Обозначение характерных точек границ	Координаты, м		Метод определения координат характерной точки	Средняя квадратическая погрешность положения характерной точки (Mt), м	Описание обозначения точки на местности (при наличии)
	X	Y			
1	2	3	4	5	6
1584	694440.00	1352722.79	Картометрический метод	0.1	-
1585	694436.94	1352727.94	Картометрический метод	0.1	-
1586	694432.11	1352735.56	Картометрический метод	0.1	-
1587	694427.27	1352743.19	Картометрический метод	0.1	-
1588	694425.57	1352745.86	Картометрический метод	0.1	-
1589	694440.79	1352755.69	Картометрический метод	0.1	-
1590	694445.24	1352758.43	Картометрический метод	0.1	-
1591	694455.98	1352765.04	Картометрический метод	0.1	-
1592	694461.13	1352768.19	Картометрический метод	0.1	-
1593	694462.83	1352765.52	Картометрический метод	0.1	-
1594	694470.85	1352753.10	Картометрический метод	0.1	-
1595	694478.73	1352740.38	Картометрический метод	0.1	-
1596	694489.78	1352722.71	Картометрический метод	0.1	-
1597	694464.09	1352705.97	Картометрический метод	0.1	-
1598	694462.43	1352704.86	Картометрический метод	0.1	-
1599	694454.80	1352699.82	Картометрический метод	0.1	-
1582	694444.92	1352715.08	Картометрический метод	0.1	-
1600	694570.20	1352877.75	Картометрический метод	0.1	-
1601	694555.33	1352899.59	Картометрический метод	0.1	-
1602	694553.11	1352902.85	Картометрический метод	0.1	-
1603	694598.42	1352935.38	Картометрический метод	0.1	-
1604	694601.98	1352929.47	Картометрический метод	0.1	-
1605	694615.36	1352907.28	Картометрический метод	0.1	-
1600	694570.20	1352877.75	Картометрический метод	0.1	-
1606	694503.21	1352822.77	Картометрический метод	0.1	-

2. Сведения о характерных точках границ объекта					
Обозначение характерных точек границ	Координаты, м		Метод определения координат характерной точки	Средняя квадратическая погрешность положения характерной точки (Mt), м	Описание обозначения точки на местности (при наличии)
	X	Y			
1	2	3	4	5	6
1607	694545.30	1352851.09	Картометрический метод	0.1	-
1608	694585.18	1352787.98	Картометрический метод	0.1	-
1609	694542.59	1352758.89	Картометрический метод	0.1	-
1606	694503.21	1352822.77	Картометрический метод	0.1	-
1610	694181.56	1352980.82	Картометрический метод	0.1	-
1611	694202.34	1352944.78	Картометрический метод	0.1	-
1612	694148.33	1352911.77	Картометрический метод	0.1	-
1613	694181.39	1352860.87	Картометрический метод	0.1	-
1614	694154.50	1352843.79	Картометрический метод	0.1	-
1615	694107.63	1352814.09	Картометрический метод	0.1	-
1616	694078.05	1352864.20	Картометрический метод	0.1	-
1617	694076.27	1352866.85	Картометрический метод	0.1	-
1618	694059.59	1352891.43	Картометрический метод	0.1	-
1619	694056.12	1352896.00	Картометрический метод	0.1	-
1620	694123.76	1352944.79	Картометрический метод	0.1	-
1621	694179.25	1352984.82	Картометрический метод	0.1	-
1610	694181.56	1352980.82	Картометрический метод	0.1	-
1622	694416.09	1352952.41	Картометрический метод	0.1	-
1623	694419.52	1352959.88	Картометрический метод	0.1	-
1624	694410.68	1352974.11	Картометрический метод	0.1	-
1625	694404.59	1352987.71	Картометрический метод	0.1	-
1626	694402.13	1352994.48	Картометрический метод	0.1	-
1627	694407.56	1352996.94	Картометрический метод	0.1	-
1628	694414.26	1352999.97	Картометрический метод	0.1	-
1629	694418.74	1353002.00	Картометрический метод	0.1	-

2. Сведения о характерных точках границ объекта					
Обозначение характерных точек границ	Координаты, м		Метод определения координат характерной точки	Средняя квадратическая погрешность положения характерной точки (Mt), м	Описание обозначения точки на местности (при наличии)
	X	Y			
1	2	3	4	5	6
1630	694424.00	1353004.38	Картометрический метод	0.1	-
1631	694448.04	1352985.56	Картометрический метод	0.1	-
1632	694502.02	1353046.41	Картометрический метод	0.1	-
1633	694517.06	1353027.18	Картометрический метод	0.1	-
1634	694517.61	1353024.53	Картометрический метод	0.1	-
1635	694509.77	1353008.99	Картометрический метод	0.1	-
1636	694457.95	1352960.89	Картометрический метод	0.1	-
1637	694429.77	1352938.79	Картометрический метод	0.1	-
1638	694425.16	1352938.50	Картометрический метод	0.1	-
1639	694420.10	1352939.54	Картометрический метод	0.1	-
1640	694413.85	1352943.36	Картометрический метод	0.1	-
1641	694411.89	1352946.15	Картометрический метод	0.1	-
1622	694416.09	1352952.41	Картометрический метод	0.1	-
1642	694877.66	1353312.02	Картометрический метод	0.1	-
1643	694864.01	1353317.38	Картометрический метод	0.1	-
1644	694851.51	1353321.47	Картометрический метод	0.1	-
1645	694830.25	1353326.48	Картометрический метод	0.1	-
1646	694810.04	1353329.46	Картометрический метод	0.1	-
1647	694693.67	1353501.82	Картометрический метод	0.1	-
1648	694763.57	1353504.75	Картометрический метод	0.1	-
1649	694888.70	1353319.56	Картометрический метод	0.1	-
1642	694877.66	1353312.02	Картометрический метод	0.1	-
1650	694794.37	1353040.43	Картометрический метод	0.1	-
1651	694799.60	1353032.97	Картометрический метод	0.1	-
1652	694802.35	1353034.82	Картометрический метод	0.1	-

2. Сведения о характерных точках границ объекта					
Обозначение характерных точек границ	Координаты, м		Метод определения координат характерной точки	Средняя квадратическая погрешность положения характерной точки (Mt), м	Описание обозначения точки на местности (при наличии)
	X	Y			
1	2	3	4	5	6
1653	694807.05	1353028.12	Картометрический метод	0.1	-
1654	694804.35	1353026.18	Картометрический метод	0.1	-
1655	694793.90	1353019.06	Картометрический метод	0.1	-
1656	694797.63	1353013.77	Картометрический метод	0.1	-
1657	694785.83	1353005.74	Картометрический метод	0.1	-
1658	694794.72	1352992.03	Картометрический метод	0.1	-
1659	694782.39	1352983.52	Картометрический метод	0.1	-
1660	694767.91	1353005.73	Картометрический метод	0.1	-
1661	694765.29	1353004.15	Картометрический метод	0.1	-
1662	694744.78	1353035.50	Картометрический метод	0.1	-
1663	694781.49	1353058.88	Картометрический метод	0.1	-
1650	694794.37	1353040.43	Картометрический метод	0.1	-
1664	694688.43	1353287.08	Картометрический метод	0.1	-
1665	694666.50	1353276.80	Картометрический метод	0.1	-
1666	694660.69	1353271.84	Картометрический метод	0.1	-
1667	694653.12	1353263.44	Картометрический метод	0.1	-
1668	694648.46	1353254.77	Картометрический метод	0.1	-
1669	694645.26	1353244.83	Картометрический метод	0.1	-
1670	694638.97	1353235.99	Картометрический метод	0.1	-
1671	694620.61	1353228.98	Картометрический метод	0.1	-
1672	694581.53	1353215.13	Картометрический метод	0.1	-
1673	694543.94	1353204.41	Картометрический метод	0.1	-
1674	694539.94	1353171.77	Картометрический метод	0.1	-
1675	694539.35	1353167.63	Картометрический метод	0.1	-
1676	694536.34	1353163.03	Картометрический метод	0.1	-

2. Сведения о характерных точках границ объекта					
Обозначение характерных точек границ	Координаты, м		Метод определения координат характерной точки	Средняя квадратическая погрешность положения характерной точки (Mt), м	Описание обозначения точки на местности (при наличии)
	X	Y			
1	2	3	4	5	6
1677	694510.44	1353144.29	Картометрический метод	0.1	-
1678	694507.61	1353141.47	Картометрический метод	0.1	-
1679	694474.12	1353126.01	Картометрический метод	0.1	-
1680	694465.85	1353120.07	Картометрический метод	0.1	-
1681	694461.68	1353137.56	Картометрический метод	0.1	-
1682	694459.81	1353180.49	Картометрический метод	0.1	-
1683	694458.65	1353252.96	Картометрический метод	0.1	-
1684	694470.41	1353286.38	Картометрический метод	0.1	-
1685	694487.83	1353309.53	Картометрический метод	0.1	-
1686	694498.36	1353302.24	Картометрический метод	0.1	-
1687	694501.24	1353303.79	Картометрический метод	0.1	-
1688	694649.06	1353368.84	Картометрический метод	0.1	-
1664	694688.43	1353287.08	Картометрический метод	0.1	-
1689	694853.81	1352364.82	Картометрический метод	0.1	-
1690	694876.78	1352384.26	Картометрический метод	0.1	-
1691	694882.97	1352376.72	Картометрический метод	0.1	-
1692	694903.49	1352398.24	Картометрический метод	0.1	-
1693	694924.52	1352378.59	Картометрический метод	0.1	-
1694	694911.87	1352363.28	Картометрический метод	0.1	-
1695	694911.26	1352353.87	Картометрический метод	0.1	-
1696	694909.54	1352347.16	Картометрический метод	0.1	-
1697	694905.89	1352339.62	Картометрический метод	0.1	-
1698	694900.14	1352332.46	Картометрический метод	0.1	-
1699	694892.90	1352327.95	Картометрический метод	0.1	-
1700	694885.17	1352326.98	Картометрический метод	0.1	-

2. Сведения о характерных точках границ объекта					
Обозначение характерных точек границ	Координаты, м		Метод определения координат характерной точки	Средняя квадратическая погрешность положения характерной точки (Mt), м	Описание обозначения точки на местности (при наличии)
	X	Y			
1	2	3	4	5	6
1701	694877.41	1352325.16	Картометрический метод	0.1	-
1689	694853.81	1352364.82	Картометрический метод	0.1	-
1702	694084.28	1351558.98	Картометрический метод	0.1	-
1703	694077.57	1351567.30	Картометрический метод	0.1	-
1704	694075.29	1351570.13	Картометрический метод	0.1	-
1705	694089.38	1351581.99	Картометрический метод	0.1	-
1706	694087.80	1351584.04	Картометрический метод	0.1	-
1707	694092.93	1351586.82	Картометрический метод	0.1	-
1708	694103.39	1351573.16	Картометрический метод	0.1	-
1702	694084.28	1351558.98	Картометрический метод	0.1	-
1709	646806.18	1270093.00	Картометрический метод	0.1	-
1710	646768.26	1270010.39	Картометрический метод	0.1	-
1711	646741.45	1269993.57	Картометрический метод	0.1	-
1712	646693.29	1269849.96	Картометрический метод	0.1	-
1713	646703.79	1269810.21	Картометрический метод	0.1	-
1714	646649.05	1269792.21	Картометрический метод	0.1	-
1715	646639.45	1269784.31	Картометрический метод	0.1	-
1716	646603.81	1269783.54	Картометрический метод	0.1	-
1717	646595.48	1269782.03	Картометрический метод	0.1	-
1718	646591.28	1269817.42	Картометрический метод	0.1	-
1719	646580.63	1269835.42	Картометрический метод	0.1	-
1720	646584.83	1269880.55	Картометрический метод	0.1	-
1721	646648.29	1269876.45	Картометрический метод	0.1	-
1722	646650.20	1269905.72	Картометрический метод	0.1	-
1723	646651.34	1269925.86	Картометрический метод	0.1	-

2. Сведения о характерных точках границ объекта					
Обозначение характерных точек границ	Координаты, м		Метод определения координат характерной точки	Средняя квадратическая погрешность положения характерной точки (Mt), м	Описание обозначения точки на местности (при наличии)
	X	Y			
1	2	3	4	5	6
1724	646644.50	1269939.89	Картометрический метод	0.1	-
1725	646646.79	1269960.85	Картометрический метод	0.1	-
1726	646645.20	1269975.59	Картометрический метод	0.1	-
1727	646655.18	1269986.80	Картометрический метод	0.1	-
1728	646683.21	1270084.90	Картометрический метод	0.1	-
1729	646712.26	1270130.97	Картометрический метод	0.1	-
1730	646749.03	1270172.83	Картометрический метод	0.1	-
1731	646801.14	1270208.41	Картометрический метод	0.1	-
1732	646844.22	1270211.33	Картометрический метод	0.1	-
1733	646883.24	1270101.30	Картометрический метод	0.1	-
1709	646806.18	1270093.00	Картометрический метод	0.1	-
1734	642772.30	1269796.25	Картометрический метод	0.1	-
1735	642684.03	1269788.96	Картометрический метод	0.1	-
1736	642674.46	1269922.60	Картометрический метод	0.1	-
1737	642871.04	1269927.50	Картометрический метод	0.1	-
1738	642876.44	1269804.87	Картометрический метод	0.1	-
1734	642772.30	1269796.25	Картометрический метод	0.1	-
1739	641557.35	1273758.70	Картометрический метод	0.1	-
1740	641558.83	1273550.68	Картометрический метод	0.1	-
1741	641413.48	1273391.94	Картометрический метод	0.1	-
1742	641112.64	1273827.72	Картометрический метод	0.1	-
1743	641545.42	1274115.93	Картометрический метод	0.1	-
1744	641665.89	1273933.36	Картометрический метод	0.1	-
1739	641557.35	1273758.70	Картометрический метод	0.1	-
1745	650562.10	1274166.35	Картометрический метод	0.1	-

2. Сведения о характерных точках границ объекта					
Обозначение характерных точек границ	Координаты, м		Метод определения координат характерной точки	Средняя квадратическая погрешность положения характерной точки (Mt), м	Описание обозначения точки на местности (при наличии)
	X	Y			
1	2	3	4	5	6
1746	650526.20	1274768.38	Картометрический метод	0.1	-
1747	650728.78	1274733.33	Картометрический метод	0.1	-
1748	651187.72	1274264.17	Картометрический метод	0.1	-
1749	651200.44	1274200.91	Картометрический метод	0.1	-
1745	650562.10	1274166.35	Картометрический метод	0.1	-
1750	647378.46	1269859.40	Картометрический метод	0.1	-
1751	647363.69	1270128.34	Картометрический метод	0.1	-
1752	647619.56	1270145.17	Картометрический метод	0.1	-
1753	647641.29	1269876.70	Картометрический метод	0.1	-
1750	647378.46	1269859.40	Картометрический метод	0.1	-
1754	643742.14	1262169.77	Картометрический метод	0.1	-
1755	643369.21	1262523.24	Картометрический метод	0.1	-
1756	643281.37	1262694.03	Картометрический метод	0.1	-
1757	643431.94	1262777.60	Картометрический метод	0.1	-
1758	643450.68	1262787.66	Картометрический метод	0.1	-
1759	643453.56	1262789.24	Картометрический метод	0.1	-
1760	643522.80	1262691.92	Картометрический метод	0.1	-
1761	643531.37	1262673.87	Картометрический метод	0.1	-
1762	643702.25	1262641.94	Картометрический метод	0.1	-
1763	643851.84	1262414.37	Картометрический метод	0.1	-
1764	643800.37	1262166.88	Картометрический метод	0.1	-
1754	643742.14	1262169.77	Картометрический метод	0.1	-
1765	640358.99	1272733.84	Картометрический метод	0.1	-
1766	639990.60	1272747.96	Картометрический метод	0.1	-
1767	639989.58	1272768.62	Картометрический метод	0.1	-

2. Сведения о характерных точках границ объекта					
Обозначение характерных точек границ	Координаты, м		Метод определения координат характерной точки	Средняя квадратическая погрешность положения характерной точки (Mt), м	Описание обозначения точки на местности (при наличии)
	X	Y			
1	2	3	4	5	6
1768	639975.54	1273072.53	Картометрический метод	0.1	-
1769	640333.46	1273081.33	Картометрический метод	0.1	-
1770	640347.62	1272888.98	Картометрический метод	0.1	-
1771	640349.12	1272868.26	Картометрический метод	0.1	-
1765	640358.99	1272733.84	Картометрический метод	0.1	-
1772	640447.94	1272900.08	Картометрический метод	0.1	-
1773	640447.04	1272920.82	Картометрический метод	0.1	-
1774	640438.71	1273099.52	Картометрический метод	0.1	-
1775	640673.31	1273105.83	Картометрический метод	0.1	-
1776	640679.41	1272995.37	Картометрический метод	0.1	-
1777	640680.50	1272975.10	Картометрический метод	0.1	-
1778	640690.41	1272795.06	Картометрический метод	0.1	-
1779	640453.68	1272780.29	Картометрический метод	0.1	-
1772	640447.94	1272900.08	Картометрический метод	0.1	-
1780	625212.22	1270687.66	Картометрический метод	0.1	-
1781	625156.76	1270719.53	Картометрический метод	0.1	-
1782	625220.92	1270841.90	Картометрический метод	0.1	-
1783	625275.33	1270786.72	Картометрический метод	0.1	-
1780	625212.22	1270687.66	Картометрический метод	0.1	-
1784	650521.31	1280776.00	Картометрический метод	0.1	-
1785	650398.94	1280765.32	Картометрический метод	0.1	-
1786	650360.68	1280978.88	Картометрический метод	0.1	-
1787	650363.79	1281056.13	Картометрический метод	0.1	-
1788	650439.75	1281162.99	Картометрический метод	0.1	-
1789	650479.85	1281141.12	Картометрический метод	0.1	-

2. Сведения о характерных точках границ объекта					
Обозначение характерных точек границ	Координаты, м		Метод определения координат характерной точки	Средняя квадратическая погрешность положения характерной точки (Mt), м	Описание обозначения точки на местности (при наличии)
	X	Y			
1	2	3	4	5	6
1790	650456.84	1281328.05	Картометрический метод	0.1	-
1791	650536.91	1281374.21	Картометрический метод	0.1	-
1792	650637.56	1281419.86	Картометрический метод	0.1	-
1793	650747.11	1281446.41	Картометрический метод	0.1	-
1794	650850.27	1281466.59	Картометрический метод	0.1	-
1795	650915.58	1281484.55	Картометрический метод	0.1	-
1796	651070.00	1281579.01	Картометрический метод	0.1	-
1797	651182.85	1281674.18	Картометрический метод	0.1	-
1798	651325.92	1281843.40	Картометрический метод	0.1	-
1799	651394.45	1281906.43	Картометрический метод	0.1	-
1800	651656.55	1282019.11	Картометрический метод	0.1	-
1801	651848.01	1282060.15	Картометрический метод	0.1	-
1802	652011.84	1282082.28	Картометрический метод	0.1	-
1803	652094.84	1282100.81	Картометрический метод	0.1	-
1804	652140.35	1282106.47	Картометрический метод	0.1	-
1805	652176.57	1282126.12	Картометрический метод	0.1	-
1806	652238.37	1282207.73	Картометрический метод	0.1	-
1807	652285.06	1282241.81	Картометрический метод	0.1	-
1808	652326.31	1282256.69	Картометрический метод	0.1	-
1809	652357.03	1282261.07	Картометрический метод	0.1	-
1810	652386.26	1282252.32	Картометрический метод	0.1	-
1811	652429.87	1282221.69	Картометрический метод	0.1	-
1812	652452.83	1282191.71	Картометрический метод	0.1	-
1813	652462.47	1282168.48	Картометрический метод	0.1	-
1814	652478.12	1282152.16	Картометрический метод	0.1	-

2. Сведения о характерных точках границ объекта					
Обозначение характерных точек границ	Координаты, м		Метод определения координат характерной точки	Средняя квадратическая погрешность положения характерной точки (Mt), м	Описание обозначения точки на местности (при наличии)
	X	Y			
1	2	3	4	5	6
1815	650974.92	1281235.84	Картометрический метод	0.1	-
1816	650635.45	1280769.37	Картометрический метод	0.1	-
1784	650521.31	1280776.00	Картометрический метод	0.1	-
1817	654963.05	1284623.82	Картометрический метод	0.1	-
1818	654868.86	1284626.99	Картометрический метод	0.1	-
1819	654841.34	1284640.75	Картометрический метод	0.1	-
1820	654804.30	1284643.93	Картометрический метод	0.1	-
1821	654779.96	1284646.04	Картометрический метод	0.1	-
1822	654759.85	1284647.10	Картометрический метод	0.1	-
1823	654717.94	1284603.98	Картометрический метод	0.1	-
1824	654680.74	1284557.12	Картометрический метод	0.1	-
1825	654665.16	1284530.22	Картометрический метод	0.1	-
1826	654624.00	1284486.92	Картометрический метод	0.1	-
1827	654562.30	1284442.28	Картометрический метод	0.1	-
1828	654498.33	1284409.98	Картометрический метод	0.1	-
1829	654452.15	1284374.92	Картометрический метод	0.1	-
1830	654406.46	1284353.54	Картометрический метод	0.1	-
1831	654377.23	1284347.20	Картометрический метод	0.1	-
1832	654356.69	1284347.23	Картометрический метод	0.1	-
1833	654345.76	1284360.49	Картометрический метод	0.1	-
1834	654349.45	1284378.74	Картометрический метод	0.1	-
1835	654373.96	1284423.90	Картометрический метод	0.1	-
1836	654416.95	1284477.69	Картометрический метод	0.1	-
1837	654565.11	1284574.08	Картометрический метод	0.1	-
1838	654634.56	1284655.36	Картометрический метод	0.1	-

2. Сведения о характерных точках границ объекта					
Обозначение характерных точек границ	Координаты, м		Метод определения координат характерной точки	Средняя квадратическая погрешность положения характерной точки (Mt), м	Описание обозначения точки на местности (при наличии)
	X	Y			
1	2	3	4	5	6
1839	654700.38	1284689.02	Картометрический метод	0.1	-
1840	654756.13	1284732.74	Картометрический метод	0.1	-
1841	654770.82	1284773.80	Картометрический метод	0.1	-
1842	654787.36	1284833.37	Картометрический метод	0.1	-
1843	654818.46	1284867.76	Картометрический метод	0.1	-
1844	654847.71	1284892.36	Картометрический метод	0.1	-
1845	654886.99	1284901.43	Картометрический метод	0.1	-
1846	654898.82	1284884.96	Картометрический метод	0.1	-
1847	654869.55	1284845.76	Картометрический метод	0.1	-
1848	654842.96	1284783.73	Картометрический метод	0.1	-
1849	654835.60	1284754.51	Картометрический метод	0.1	-
1850	654859.33	1284695.78	Картометрический метод	0.1	-
1851	654902.72	1284669.33	Картометрический метод	0.1	-
1852	655113.86	1284648.16	Картометрический метод	0.1	-
1853	655027.08	1284614.29	Картометрический метод	0.1	-
1817	654963.05	1284623.82	Картометрический метод	0.1	-
1854	655358.04	1285145.76	Картометрический метод	0.1	-
1855	655341.76	1285171.19	Картометрический метод	0.1	-
1856	655316.99	1285192.81	Картометрический метод	0.1	-
1857	655290.77	1285208.90	Картометрический метод	0.1	-
1858	655263.07	1285221.50	Картометрический метод	0.1	-
1859	655251.42	1285231.44	Картометрический метод	0.1	-
1860	655245.33	1285255.37	Картометрический метод	0.1	-
1861	655259.36	1285270.81	Картометрический метод	0.1	-
1862	655280.97	1285278.64	Картометрический метод	0.1	-

2. Сведения о характерных точках границ объекта					
Обозначение характерных точек границ	Координаты, м		Метод определения координат характерной точки	Средняя квадратическая погрешность положения характерной точки (Mt), м	Описание обозначения точки на местности (при наличии)
	X	Y			
1	2	3	4	5	6
1863	655304.01	1285275.39	Картометрический метод	0.1	-
1864	655334.04	1285260.77	Картометрический метод	0.1	-
1865	655342.14	1285253.53	Картометрический метод	0.1	-
1866	655359.67	1285241.45	Картометрический метод	0.1	-
1867	655379.77	1285220.42	Картометрический метод	0.1	-
1868	655401.33	1285204.34	Картометрический метод	0.1	-
1869	655505.17	1285100.87	Картометрический метод	0.1	-
1870	655421.83	1284986.83	Картометрический метод	0.1	-
1854	655358.04	1285145.76	Картометрический метод	0.1	-
1871	653644.59	1282862.72	Картометрический метод	0.1	-
1872	652523.69	1282180.04	Картометрический метод	0.1	-
1873	652551.59	1282216.24	Картометрический метод	0.1	-
1874	652600.34	1282253.02	Картометрический метод	0.1	-
1875	652654.52	1282285.82	Картометрический метод	0.1	-
1876	652716.04	1282330.34	Картометрический метод	0.1	-
1877	652814.88	1282385.76	Картометрический метод	0.1	-
1878	652884.90	1282443.68	Картометрический метод	0.1	-
1879	652972.44	1282499.94	Картометрический метод	0.1	-
1880	653091.83	1282572.26	Картометрический метод	0.1	-
1881	653205.22	1282657.09	Картометрический метод	0.1	-
1882	653266.60	1282720.07	Картометрический метод	0.1	-
1883	653369.17	1282845.61	Картометрический метод	0.1	-
1884	653415.97	1282887.22	Картометрический метод	0.1	-
1885	653572.47	1282977.36	Картометрический метод	0.1	-
1886	653615.95	1283008.36	Картометрический метод	0.1	-

2. Сведения о характерных точках границ объекта					
Обозначение характерных точек границ	Координаты, м		Метод определения координат характерной точки	Средняя квадратическая погрешность положения характерной точки (Mt), м	Описание обозначения точки на местности (при наличии)
	X	Y			
1	2	3	4	5	6
1887	653660.16	1283053.06	Картометрический метод	0.1	-
1888	653920.35	1283198.72	Картометрический метод	0.1	-
1889	654176.22	1283295.05	Картометрический метод	0.1	-
1871	653644.59	1282862.72	Картометрический метод	0.1	-
1890	649216.62	1330197.13	Картометрический метод	0.1	-
1891	649240.50	1330173.94	Картометрический метод	0.1	-
1892	649143.67	1330155.54	Картометрический метод	0.1	-
1893	649110.04	1330172.94	Картометрический метод	0.1	-
1894	649113.84	1330181.87	Картометрический метод	0.1	-
1895	649147.06	1330225.64	Картометрический метод	0.1	-
1896	649184.24	1330249.02	Картометрический метод	0.1	-
1890	649216.62	1330197.13	Картометрический метод	0.1	-
1897	650705.32	1328692.27	Картометрический метод	0.1	-
1898	650726.01	1328692.20	Картометрический метод	0.1	-
1899	650735.98	1328740.37	Картометрический метод	0.1	-
1900	650718.62	1329024.77	Картометрический метод	0.1	-
1901	650738.90	1328995.10	Картометрический метод	0.1	-
1902	650846.60	1328996.41	Картометрический метод	0.1	-
1903	650847.40	1328985.54	Картометрический метод	0.1	-
1904	650848.38	1328873.10	Картометрический метод	0.1	-
1905	650785.86	1328862.35	Картометрический метод	0.1	-
1906	650790.63	1328747.56	Картометрический метод	0.1	-
1907	650850.43	1328731.41	Картометрический метод	0.1	-
1908	650851.22	1328677.10	Картометрический метод	0.1	-
1909	650769.04	1328652.49	Картометрический метод	0.1	-

2. Сведения о характерных точках границ объекта					
Обозначение характерных точек границ	Координаты, м		Метод определения координат характерной точки	Средняя квадратическая погрешность положения характерной точки (Mt), м	Описание обозначения точки на местности (при наличии)
	X	Y			
1	2	3	4	5	6
1910	650704.18	1328655.22	Картометрический метод	0.1	-
1897	650705.32	1328692.27	Картометрический метод	0.1	-
1911	651957.53	1278993.84	Картометрический метод	0.1	-
1912	651945.43	1278987.59	Картометрический метод	0.1	-
1913	651925.00	1278977.04	Картометрический метод	0.1	-
1914	651907.17	1278964.23	Картометрический метод	0.1	-
1915	651900.91	1278957.76	Картометрический метод	0.1	-
1916	651893.16	1278946.60	Картометрический метод	0.1	-
1917	651881.34	1278980.54	Картометрический метод	0.1	-
1918	651897.70	1278986.54	Картометрический метод	0.1	-
1919	651891.14	1279003.77	Картометрический метод	0.1	-
1920	651909.26	1279010.73	Картометрический метод	0.1	-
1921	651903.59	1279026.05	Картометрический метод	0.1	-
1922	651910.52	1279028.58	Картометрический метод	0.1	-
1923	651900.79	1279056.10	Картометрический метод	0.1	-
1924	651921.94	1279063.20	Картометрический метод	0.1	-
1925	651928.99	1279044.94	Картометрический метод	0.1	-
1926	651951.57	1279056.06	Картометрический метод	0.1	-
1927	651970.06	1279005.03	Картометрический метод	0.1	-
1911	651957.53	1278993.84	Картометрический метод	0.1	-
1928	651898.31	1279110.91	Картометрический метод	0.1	-
1929	651924.48	1279106.81	Картометрический метод	0.1	-
1930	651918.78	1279083.20	Картометрический метод	0.1	-
1931	651892.66	1279088.07	Картометрический метод	0.1	-
1928	651898.31	1279110.91	Картометрический метод	0.1	-

2. Сведения о характерных точках границ объекта					
Обозначение характерных точек границ	Координаты, м		Метод определения координат характерной точки	Средняя квадратическая погрешность положения характерной точки (Mt), м	Описание обозначения точки на местности (при наличии)
	X	Y			
1	2	3	4	5	6
1932	696498.17	1324739.52	Картометрический метод	0.1	-
1933	696471.47	1324741.86	Картометрический метод	0.1	-
1934	696374.75	1324759.89	Картометрический метод	0.1	-
1935	696382.94	1324819.38	Картометрический метод	0.1	-
1936	696314.56	1324847.95	Картометрический метод	0.1	-
1937	696438.57	1325167.29	Картометрический метод	0.1	-
1938	696463.32	1325231.02	Картометрический метод	0.1	-
1939	696586.29	1325219.29	Картометрический метод	0.1	-
1940	696623.21	1325181.53	Картометрический метод	0.1	-
1941	696703.10	1325168.18	Картометрический метод	0.1	-
1942	696708.61	1325167.26	Картометрический метод	0.1	-
1943	696583.20	1324795.97	Картометрический метод	0.1	-
1944	696533.60	1324810.27	Картометрический метод	0.1	-
1932	696498.17	1324739.52	Картометрический метод	0.1	-
1945	695016.59	1327482.93	Картометрический метод	0.1	-
1946	695002.89	1327475.73	Картометрический метод	0.1	-
1947	694989.53	1327468.37	Картометрический метод	0.1	-
1948	694972.99	1327459.54	Картометрический метод	0.1	-
1949	694960.70	1327450.87	Картометрический метод	0.1	-
1950	694953.64	1327443.21	Картометрический метод	0.1	-
1951	694950.64	1327436.37	Картометрический метод	0.1	-
1952	694951.16	1327430.82	Картометрический метод	0.1	-
1953	694952.16	1327426.29	Картометрический метод	0.1	-
1954	694954.26	1327424.68	Картометрический метод	0.1	-
1955	694955.23	1327426.06	Картометрический метод	0.1	-

2. Сведения о характерных точках границ объекта					
Обозначение характерных точек границ	Координаты, м		Метод определения координат характерной точки	Средняя квадратическая погрешность положения характерной точки (Mt), м	Описание обозначения точки на местности (при наличии)
	X	Y			
1	2	3	4	5	6
1956	694960.52	1327420.49	Картометрический метод	0.1	-
1957	694957.22	1327417.52	Картометрический метод	0.1	-
1958	694954.80	1327413.56	Картометрический метод	0.1	-
1959	694947.64	1327403.71	Картометрический метод	0.1	-
1960	694942.32	1327395.09	Картометрический метод	0.1	-
1961	694941.01	1327388.47	Картометрический метод	0.1	-
1962	694941.91	1327376.86	Картометрический метод	0.1	-
1963	694942.61	1327371.15	Картометрический метод	0.1	-
1964	694942.47	1327370.29	Картометрический метод	0.1	-
1965	694941.30	1327364.52	Картометрический метод	0.1	-
1966	694935.91	1327357.60	Картометрический метод	0.1	-
1967	694930.08	1327354.02	Картометрический метод	0.1	-
1968	694925.21	1327352.01	Картометрический метод	0.1	-
1969	694895.35	1327345.11	Картометрический метод	0.1	-
1970	694894.61	1327347.11	Картометрический метод	0.1	-
1971	694886.25	1327347.67	Картометрический метод	0.1	-
1972	694878.46	1327346.91	Картометрический метод	0.1	-
1973	694877.09	1327347.21	Картометрический метод	0.1	-
1974	694873.52	1327347.09	Картометрический метод	0.1	-
1975	694866.50	1327348.54	Картометрический метод	0.1	-
1976	694858.95	1327350.82	Картометрический метод	0.1	-
1977	694849.36	1327352.69	Картометрический метод	0.1	-
1978	694841.88	1327352.78	Картометрический метод	0.1	-
1979	694830.54	1327351.22	Картометрический метод	0.1	-
1980	694820.56	1327349.71	Картометрический метод	0.1	-

2. Сведения о характерных точках границ объекта					
Обозначение характерных точек границ	Координаты, м		Метод определения координат характерной точки	Средняя квадратическая погрешность положения характерной точки (Mt), м	Описание обозначения точки на местности (при наличии)
	X	Y			
1	2	3	4	5	6
1981	694816.59	1327351.60	Картометрический метод	0.1	-
1982	694812.90	1327355.02	Картометрический метод	0.1	-
1983	694808.25	1327362.12	Картометрический метод	0.1	-
1984	694805.49	1327363.05	Картометрический метод	0.1	-
1985	694802.43	1327362.95	Картометрический метод	0.1	-
1986	694797.56	1327361.09	Картометрический метод	0.1	-
1987	694789.40	1327356.27	Картометрический метод	0.1	-
1988	694778.46	1327347.64	Картометрический метод	0.1	-
1989	694771.70	1327341.50	Картометрический метод	0.1	-
1990	694763.11	1327333.80	Картометрический метод	0.1	-
1991	694757.69	1327328.05	Картометрический метод	0.1	-
1992	694752.05	1327323.98	Картометрический метод	0.1	-
1993	694746.97	1327323.14	Картометрический метод	0.1	-
1994	694738.43	1327324.21	Картометрический метод	0.1	-
1995	694730.33	1327327.65	Картометрический метод	0.1	-
1996	694725.99	1327327.90	Картометрический метод	0.1	-
1997	694723.15	1327328.93	Картометрический метод	0.1	-
1998	694718.94	1327327.60	Картометрический метод	0.1	-
1999	694687.42	1327324.19	Картометрический метод	0.1	-
2000	694687.12	1327323.34	Картометрический метод	0.1	-
2001	694683.32	1327363.86	Картометрический метод	0.1	-
2002	694686.39	1327373.13	Картометрический метод	0.1	-
2003	694699.80	1327390.57	Картометрический метод	0.1	-
2004	694707.56	1327397.95	Картометрический метод	0.1	-
2005	694757.46	1327437.20	Картометрический метод	0.1	-

2. Сведения о характерных точках границ объекта					
Обозначение характерных точек границ	Координаты, м		Метод определения координат характерной точки	Средняя квадратическая погрешность положения характерной точки (Mt), м	Описание обозначения точки на местности (при наличии)
	X	Y			
1	2	3	4	5	6
2006	694821.61	1327536.24	Картометрический метод	0.1	-
2007	694798.22	1327607.28	Картометрический метод	0.1	-
2008	694768.14	1327634.36	Картометрический метод	0.1	-
2009	694737.04	1327646.68	Картометрический метод	0.1	-
2010	694673.78	1327649.21	Картометрический метод	0.1	-
2011	694627.51	1327667.65	Картометрический метод	0.1	-
2012	694580.24	1327703.34	Картометрический метод	0.1	-
2013	694643.54	1327730.54	Картометрический метод	0.1	-
2014	694685.79	1327758.20	Картометрический метод	0.1	-
2015	694843.64	1327760.96	Картометрический метод	0.1	-
2016	694850.06	1327766.39	Картометрический метод	0.1	-
2017	694853.77	1327767.36	Картометрический метод	0.1	-
2018	694878.64	1327766.16	Картометрический метод	0.1	-
2019	694917.75	1327755.69	Картометрический метод	0.1	-
2020	694925.80	1327751.76	Картометрический метод	0.1	-
2021	695026.72	1327700.36	Картометрический метод	0.1	-
2022	695022.81	1327692.27	Картометрический метод	0.1	-
2023	695006.26	1327677.92	Картометрический метод	0.1	-
2024	695010.92	1327658.54	Картометрический метод	0.1	-
2025	694997.22	1327650.34	Картометрический метод	0.1	-
2026	695004.13	1327536.87	Картометрический метод	0.1	-
2027	695012.50	1327534.44	Картометрический метод	0.1	-
2028	695027.02	1327525.23	Картометрический метод	0.1	-
2029	695042.32	1327491.78	Картометрический метод	0.1	-
2030	695027.85	1327487.01	Картометрический метод	0.1	-

2. Сведения о характерных точках границ объекта					
Обозначение характерных точек границ	Координаты, м		Метод определения координат характерной точки	Средняя квадратическая погрешность положения характерной точки (Mt), м	Описание обозначения точки на местности (при наличии)
	X	Y			
1	2	3	4	5	6
1945	695016.59	1327482.93	Картометрический метод	0.1	-
2031	707476.04	1368049.10	Картометрический метод	0.1	-
2032	707482.19	1368041.73	Картометрический метод	0.1	-
2033	707486.20	1368030.25	Картометрический метод	0.1	-
2034	707488.19	1368023.68	Картометрический метод	0.1	-
2035	707490.09	1368008.65	Картометрический метод	0.1	-
2036	707488.79	1367994.27	Картометрический метод	0.1	-
2037	707485.78	1367983.28	Картометрический метод	0.1	-
2038	707453.92	1367911.73	Картометрический метод	0.1	-
2039	707445.20	1367896.30	Картометрический метод	0.1	-
2040	707380.94	1368056.22	Картометрический метод	0.1	-
2041	707443.28	1368069.19	Картометрический метод	0.1	-
2031	707476.04	1368049.10	Картометрический метод	0.1	-
2042	707915.51	1367885.47	Картометрический метод	0.1	-
2043	707961.43	1367860.55	Картометрический метод	0.1	-
2044	707926.31	1367825.64	Картометрический метод	0.1	-
2045	707910.37	1367820.21	Картометрический метод	0.1	-
2046	707903.74	1367827.10	Картометрический метод	0.1	-
2047	707875.29	1367813.47	Картометрический метод	0.1	-
2048	707864.72	1367825.54	Картометрический метод	0.1	-
2049	707871.78	1367831.31	Картометрический метод	0.1	-
2050	707867.67	1367836.84	Картометрический метод	0.1	-
2051	707879.12	1367848.61	Картометрический метод	0.1	-
2052	707871.68	1367858.39	Картометрический метод	0.1	-
2053	707901.23	1367885.88	Картометрический метод	0.1	-

2. Сведения о характерных точках границ объекта					
Обозначение характерных точек границ	Координаты, м		Метод определения координат характерной точки	Средняя квадратическая погрешность положения характерной точки (Mt), м	Описание обозначения точки на местности (при наличии)
	X	Y			
1	2	3	4	5	6
2042	707915.51	1367885.47	Картометрический метод	0.1	-
2054	704768.17	1366047.93	Картометрический метод	0.1	-
2055	704773.42	1366012.96	Картометрический метод	0.1	-
2056	704760.29	1365982.62	Картометрический метод	0.1	-
2057	704724.75	1365991.87	Картометрический метод	0.1	-
2058	704692.92	1365987.82	Картометрический метод	0.1	-
2059	704679.55	1365991.19	Картометрический метод	0.1	-
2060	704673.20	1365988.43	Картометрический метод	0.1	-
2061	704670.27	1365990.79	Картометрический метод	0.1	-
2062	704675.39	1366027.90	Картометрический метод	0.1	-
2063	704687.43	1366033.92	Картометрический метод	0.1	-
2064	704692.76	1366049.65	Картометрический метод	0.1	-
2065	704739.41	1366067.88	Картометрический метод	0.1	-
2054	704768.17	1366047.93	Картометрический метод	0.1	-
2066	709053.90	1368599.74	Картометрический метод	0.1	-
2067	709063.81	1368600.64	Картометрический метод	0.1	-
2068	709066.51	1368571.90	Картометрический метод	0.1	-
2069	709075.78	1368473.20	Картометрический метод	0.1	-
2070	709025.54	1368459.98	Картометрический метод	0.1	-
2071	709001.76	1368487.44	Картометрический метод	0.1	-
2072	708948.84	1368600.40	Картометрический метод	0.1	-
2073	708966.72	1368610.30	Картометрический метод	0.1	-
2074	709051.63	1368621.17	Картометрический метод	0.1	-
2066	709053.90	1368599.74	Картометрический метод	0.1	-
2075	710079.42	1368828.60	Картометрический метод	0.1	-

2. Сведения о характерных точках границ объекта					
Обозначение характерных точек границ	Координаты, м		Метод определения координат характерной точки	Средняя квадратическая погрешность положения характерной точки (Mt), м	Описание обозначения точки на местности (при наличии)
	X	Y			
1	2	3	4	5	6
2076	710138.74	1368813.01	Картометрический метод	0.1	-
2077	710189.04	1368796.38	Картометрический метод	0.1	-
2078	710178.52	1368764.94	Картометрический метод	0.1	-
2079	710085.38	1368764.09	Картометрический метод	0.1	-
2080	709987.23	1368768.09	Картометрический метод	0.1	-
2081	709923.27	1368771.49	Картометрический метод	0.1	-
2082	709922.66	1368800.11	Картометрический метод	0.1	-
2083	710010.91	1368800.32	Картометрический метод	0.1	-
2084	710011.64	1368821.17	Картометрический метод	0.1	-
2085	710031.40	1368833.11	Картометрический метод	0.1	-
2075	710079.42	1368828.60	Картометрический метод	0.1	-
2086	694593.08	1363642.47	Картометрический метод	0.1	-
2087	694477.89	1363219.76	Картометрический метод	0.1	-
2088	693896.12	1362977.04	Картометрический метод	0.1	-
2089	693895.60	1362991.24	Картометрический метод	0.1	-
2090	693895.47	1363008.28	Картометрический метод	0.1	-
2091	693897.63	1363020.73	Картометрический метод	0.1	-
2092	693902.49	1363033.39	Картометрический метод	0.1	-
2093	693907.78	1363046.80	Картометрический метод	0.1	-
2094	693915.64	1363068.20	Картометрический метод	0.1	-
2095	693922.59	1363086.47	Картометрический метод	0.1	-
2096	693927.72	1363098.14	Картометрический метод	0.1	-
2097	693934.27	1363110.09	Картометрический метод	0.1	-
2098	693942.07	1363124.83	Картометрический метод	0.1	-
2099	693944.30	1363130.00	Картометрический метод	0.1	-

2. Сведения о характерных точках границ объекта					
Обозначение характерных точек границ	Координаты, м		Метод определения координат характерной точки	Средняя квадратическая погрешность положения характерной точки (Mt), м	Описание обозначения точки на местности (при наличии)
	X	Y			
1	2	3	4	5	6
2100	693946.01	1363134.88	Картометрический метод	0.1	-
2101	693948.49	1363136.57	Картометрический метод	0.1	-
2102	693952.53	1363138.26	Картометрический метод	0.1	-
2103	693956.21	1363141.33	Картометрический метод	0.1	-
2104	693954.93	1363146.93	Картометрический метод	0.1	-
2105	693951.04	1363148.59	Картометрический метод	0.1	-
2106	693951.67	1363150.66	Картометрический метод	0.1	-
2107	693953.44	1363155.48	Картометрический метод	0.1	-
2108	693959.35	1363167.55	Картометрический метод	0.1	-
2109	693967.25	1363183.22	Картометрический метод	0.1	-
2110	693973.09	1363203.07	Картометрический метод	0.1	-
2111	693976.18	1363219.83	Картометрический метод	0.1	-
2112	693979.04	1363229.71	Картометрический метод	0.1	-
2113	693979.04	1363247.37	Картометрический метод	0.1	-
2114	693979.17	1363258.16	Картометрический метод	0.1	-
2115	693994.64	1363258.92	Картометрический метод	0.1	-
2116	694018.78	1363341.52	Картометрический метод	0.1	-
2117	694109.36	1363282.58	Картометрический метод	0.1	-
2118	694150.87	1363346.93	Картометрический метод	0.1	-
2119	694119.42	1363444.94	Картометрический метод	0.1	-
2120	694218.14	1363458.38	Картометрический метод	0.1	-
2121	694233.01	1363513.15	Картометрический метод	0.1	-
2122	694141.15	1363554.10	Картометрический метод	0.1	-
2123	694129.14	1363616.79	Картометрический метод	0.1	-
2124	694023.50	1363798.48	Картометрический метод	0.1	-

2. Сведения о характерных точках границ объекта					
Обозначение характерных точек границ	Координаты, м		Метод определения координат характерной точки	Средняя квадратическая погрешность положения характерной точки (Mt), м	Описание обозначения точки на местности (при наличии)
	X	Y			
1	2	3	4	5	6
2125	694031.54	1363801.35	Картометрический метод	0.1	-
2126	694085.90	1363823.49	Картометрический метод	0.1	-
2127	694143.80	1363880.58	Картометрический метод	0.1	-
2128	694193.62	1363932.30	Картометрический метод	0.1	-
2129	694235.83	1363976.64	Картометрический метод	0.1	-
2130	694244.63	1363985.79	Картометрический метод	0.1	-
2086	694593.08	1363642.47	Картометрический метод	0.1	-
2131	693975.36	1361653.23	Картометрический метод	0.1	-
2132	693985.92	1361647.35	Картометрический метод	0.1	-
2133	693970.06	1361617.75	Картометрический метод	0.1	-
2134	693959.00	1361597.10	Картометрический метод	0.1	-
2135	693937.39	1361609.35	Картометрический метод	0.1	-
2136	693915.32	1361621.85	Картометрический метод	0.1	-
2137	693932.74	1361652.82	Картометрический метод	0.1	-
2138	693938.31	1361649.56	Картометрический метод	0.1	-
2139	693947.25	1361665.37	Картометрический метод	0.1	-
2140	693953.32	1361665.58	Картометрический метод	0.1	-
2131	693975.36	1361653.23	Картометрический метод	0.1	-
2141	707377.42	1368140.85	Картометрический метод	0.1	-
2142	707382.60	1368148.85	Картометрический метод	0.1	-
2143	707398.35	1368137.63	Картометрический метод	0.1	-
2144	707404.49	1368116.77	Картометрический метод	0.1	-
2145	707399.54	1368111.73	Картометрический метод	0.1	-
2146	707400.84	1368109.62	Картометрический метод	0.1	-
2147	707392.24	1368102.03	Картометрический метод	0.1	-

2. Сведения о характерных точках границ объекта					
Обозначение характерных точек границ	Координаты, м		Метод определения координат характерной точки	Средняя квадратическая погрешность положения характерной точки (Mt), м	Описание обозначения точки на местности (при наличии)
	X	Y			
1	2	3	4	5	6
2148	707389.03	1368096.29	Картометрический метод	0.1	-
2149	707389.35	1368085.20	Картометрический метод	0.1	-
2150	707383.98	1368082.58	Картометрический метод	0.1	-
2151	707360.95	1368072.57	Картометрический метод	0.1	-
2152	707357.96	1368086.04	Картометрический метод	0.1	-
2153	707353.72	1368105.18	Картометрический метод	0.1	-
2154	707354.51	1368156.37	Картометрический метод	0.1	-
2141	707377.42	1368140.85	Картометрический метод	0.1	-
2155	703677.71	1365800.65	Картометрический метод	0.1	-
2156	703677.60	1365739.82	Картометрический метод	0.1	-
2157	703628.42	1365738.44	Картометрический метод	0.1	-
2158	703628.17	1365748.09	Картометрический метод	0.1	-
2159	703629.87	1365762.20	Картометрический метод	0.1	-
2160	703633.19	1365773.97	Картометрический метод	0.1	-
2161	703640.66	1365789.10	Картометрический метод	0.1	-
2162	703659.10	1365811.81	Картометрический метод	0.1	-
2155	703677.71	1365800.65	Картометрический метод	0.1	-
2163	692040.36	1360430.32	Картометрический метод	0.1	-
2164	692040.24	1360427.82	Картометрический метод	0.1	-
2165	692043.54	1360425.88	Картометрический метод	0.1	-
2166	692079.49	1360359.86	Картометрический метод	0.1	-
2167	692025.23	1360331.18	Картометрический метод	0.1	-
2168	692019.04	1360341.79	Картометрический метод	0.1	-
2169	692003.82	1360333.19	Картометрический метод	0.1	-
2170	691994.52	1360350.30	Картометрический метод	0.1	-

2. Сведения о характерных точках границ объекта					
Обозначение характерных точек границ	Координаты, м		Метод определения координат характерной точки	Средняя квадратическая погрешность положения характерной точки (Mt), м	Описание обозначения точки на местности (при наличии)
	X	Y			
1	2	3	4	5	6
2171	691971.02	1360337.20	Картометрический метод	0.1	-
2172	691946.54	1360382.48	Картометрический метод	0.1	-
2173	691971.53	1360393.67	Картометрический метод	0.1	-
2174	691957.90	1360418.18	Картометрический метод	0.1	-
2175	691951.56	1360429.55	Картометрический метод	0.1	-
2176	691963.36	1360436.54	Картометрический метод	0.1	-
2177	692021.78	1360468.06	Картометрический метод	0.1	-
2163	692040.36	1360430.32	Картометрический метод	0.1	-
2178	709423.29	1368701.90	Картометрический метод	0.1	-
2179	709390.29	1368689.20	Картометрический метод	0.1	-
2180	709389.80	1368594.00	Картометрический метод	0.1	-
2181	709258.70	1368571.11	Картометрический метод	0.1	-
2182	709252.33	1368640.22	Картометрический метод	0.1	-
2183	709247.50	1368640.19	Картометрический метод	0.1	-
2184	709245.52	1368640.83	Картометрический метод	0.1	-
2185	709243.23	1368642.21	Картометрический метод	0.1	-
2186	709235.83	1368649.62	Картометрический метод	0.1	-
2187	709230.77	1368654.38	Картометрический метод	0.1	-
2188	709229.28	1368655.62	Картометрический метод	0.1	-
2189	709225.69	1368658.09	Картометрический метод	0.1	-
2190	709223.10	1368660.23	Картометрический метод	0.1	-
2191	709221.88	1368661.65	Картометрический метод	0.1	-
2192	709220.55	1368664.78	Картометрический метод	0.1	-
2193	709221.11	1368666.97	Картометрический метод	0.1	-
2194	709219.63	1368669.52	Картометрический метод	0.1	-

2. Сведения о характерных точках границ объекта					
Обозначение характерных точек границ	Координаты, м		Метод определения координат характерной точки	Средняя квадратическая погрешность положения характерной точки (Mt), м	Описание обозначения точки на местности (при наличии)
	X	Y			
1	2	3	4	5	6
2195	709217.76	1368671.40	Картометрический метод	0.1	-
2196	709212.52	1368675.57	Картометрический метод	0.1	-
2197	709207.31	1368679.06	Картометрический метод	0.1	-
2198	709194.74	1368684.56	Картометрический метод	0.1	-
2199	709187.87	1368687.38	Картометрический метод	0.1	-
2200	709186.34	1368688.38	Картометрический метод	0.1	-
2201	709185.60	1368689.96	Картометрический метод	0.1	-
2202	709186.29	1368694.77	Картометрический метод	0.1	-
2203	709186.40	1368698.32	Картометрический метод	0.1	-
2204	709185.76	1368702.85	Картометрический метод	0.1	-
2205	709184.24	1368708.20	Картометрический метод	0.1	-
2206	709181.61	1368714.66	Картометрический метод	0.1	-
2207	709179.08	1368719.37	Картометрический метод	0.1	-
2208	709182.53	1368719.70	Картометрический метод	0.1	-
2209	709211.45	1368721.80	Картометрический метод	0.1	-
2210	709217.07	1368722.13	Картометрический метод	0.1	-
2211	709222.43	1368722.49	Картометрический метод	0.1	-
2212	709227.16	1368722.84	Картометрический метод	0.1	-
2213	709290.48	1368727.57	Картометрический метод	0.1	-
2214	709295.44	1368728.04	Картометрический метод	0.1	-
2215	709422.09	1368736.90	Картометрический метод	0.1	-
2178	709423.29	1368701.90	Картометрический метод	0.1	-
2216	694484.79	1361984.07	Картометрический метод	0.1	-
2217	694520.62	1361948.17	Картометрический метод	0.1	-
2218	694535.97	1361884.77	Картометрический метод	0.1	-

2. Сведения о характерных точках границ объекта					
Обозначение характерных точек границ	Координаты, м		Метод определения координат характерной точки	Средняя квадратическая погрешность положения характерной точки (Mt), м	Описание обозначения точки на местности (при наличии)
	X	Y			
1	2	3	4	5	6
2219	694501.88	1361859.32	Картометрический метод	0.1	-
2220	694470.08	1361802.17	Картометрический метод	0.1	-
2221	694390.67	1361804.15	Картометрический метод	0.1	-
2222	694351.61	1361759.62	Картометрический метод	0.1	-
2223	694219.13	1361821.98	Картометрический метод	0.1	-
2224	694143.63	1361939.90	Картометрический метод	0.1	-
2225	694140.10	1361945.41	Картометрический метод	0.1	-
2226	694145.24	1361961.85	Картометрический метод	0.1	-
2227	694151.12	1361980.67	Картометрический метод	0.1	-
2228	694279.96	1361971.03	Картометрический метод	0.1	-
2229	694445.39	1361994.90	Картометрический метод	0.1	-
2216	694484.79	1361984.07	Картометрический метод	0.1	-
2230	693724.91	1363584.60	Картометрический метод	0.1	-
2231	693721.37	1363540.41	Картометрический метод	0.1	-
2232	693690.34	1363542.84	Картометрический метод	0.1	-
2233	693691.04	1363559.87	Картометрический метод	0.1	-
2234	693692.92	1363587.43	Картометрический метод	0.1	-
2230	693724.91	1363584.60	Картометрический метод	0.1	-
2235	717514.20	1372672.15	Картометрический метод	0.1	-
2236	717496.77	1372658.75	Картометрический метод	0.1	-
2237	717478.57	1372658.77	Картометрический метод	0.1	-
2238	717475.34	1372725.86	Картометрический метод	0.1	-
2239	717513.57	1372728.19	Картометрический метод	0.1	-
2235	717514.20	1372672.15	Картометрический метод	0.1	-
2240	710011.15	1368741.78	Картометрический метод	0.1	-

2. Сведения о характерных точках границ объекта					
Обозначение характерных точек границ	Координаты, м		Метод определения координат характерной точки	Средняя квадратическая погрешность положения характерной точки (Mt), м	Описание обозначения точки на местности (при наличии)
	X	Y			
1	2	3	4	5	6
2241	710042.74	1368741.36	Картометрический метод	0.1	-
2242	710061.13	1368741.11	Картометрический метод	0.1	-
2243	710057.64	1368693.69	Картометрический метод	0.1	-
2244	709998.69	1368693.82	Картометрический метод	0.1	-
2245	709994.57	1368742.00	Картометрический метод	0.1	-
2240	710011.15	1368741.78	Картометрический метод	0.1	-
2246	691229.79	1359716.28	Картометрический метод	0.1	-
2247	691216.16	1359708.21	Картометрический метод	0.1	-
2248	691040.86	1359634.62	Картометрический метод	0.1	-
2249	690983.84	1359735.67	Картометрический метод	0.1	-
2250	691160.54	1359830.24	Картометрический метод	0.1	-
2246	691229.79	1359716.28	Картометрический метод	0.1	-
2251	717748.87	1372863.11	Картометрический метод	0.1	-
2252	717804.72	1372823.47	Картометрический метод	0.1	-
2253	717806.79	1372807.81	Картометрический метод	0.1	-
2254	717790.23	1372781.15	Картометрический метод	0.1	-
2255	717794.18	1372772.52	Картометрический метод	0.1	-
2256	717805.01	1372764.11	Картометрический метод	0.1	-
2257	717796.98	1372748.96	Картометрический метод	0.1	-
2258	717791.30	1372644.79	Картометрический метод	0.1	-
2259	717780.48	1372624.84	Картометрический метод	0.1	-
2260	717631.75	1372666.70	Картометрический метод	0.1	-
2261	717639.24	1372704.23	Картометрический метод	0.1	-
2262	717664.08	1372699.80	Картометрический метод	0.1	-
2263	717732.36	1372703.75	Картометрический метод	0.1	-

2. Сведения о характерных точках границ объекта					
Обозначение характерных точек границ	Координаты, м		Метод определения координат характерной точки	Средняя квадратическая погрешность положения характерной точки (Mt), м	Описание обозначения точки на местности (при наличии)
	X	Y			
1	2	3	4	5	6
2264	717735.94	1372713.67	Картометрический метод	0.1	-
2265	717710.16	1372730.51	Картометрический метод	0.1	-
2266	717732.41	1372765.81	Картометрический метод	0.1	-
2267	717710.51	1372780.58	Картометрический метод	0.1	-
2268	717726.24	1372806.13	Картометрический метод	0.1	-
2269	717734.60	1372819.72	Картометрический метод	0.1	-
2270	717710.90	1372836.27	Картометрический метод	0.1	-
2271	717718.54	1372850.86	Картометрический метод	0.1	-
2272	717737.16	1372869.80	Картометрический метод	0.1	-
2251	717748.87	1372863.11	Картометрический метод	0.1	-
2273	693095.72	1356957.53	Картометрический метод	0.1	-
2274	693036.62	1356938.26	Картометрический метод	0.1	-
2275	692960.56	1356921.70	Картометрический метод	0.1	-
2276	692899.35	1356909.76	Картометрический метод	0.1	-
2277	692847.42	1356899.65	Картометрический метод	0.1	-
2278	692740.57	1356865.73	Картометрический метод	0.1	-
2279	692711.96	1356816.80	Картометрический метод	0.1	-
2280	692653.59	1356831.75	Картометрический метод	0.1	-
2281	692664.63	1356683.05	Картометрический метод	0.1	-
2282	692664.49	1356603.11	Картометрический метод	0.1	-
2283	692645.96	1356558.06	Картометрический метод	0.1	-
2284	692394.99	1356417.77	Картометрический метод	0.1	-
2285	692396.15	1356291.38	Картометрический метод	0.1	-
2286	692593.53	1356258.24	Картометрический метод	0.1	-
2287	692866.02	1356214.74	Картометрический метод	0.1	-

2. Сведения о характерных точках границ объекта					
Обозначение характерных точек границ	Координаты, м		Метод определения координат характерной точки	Средняя квадратическая погрешность положения характерной точки (Mt), м	Описание обозначения точки на местности (при наличии)
	X	Y			
1	2	3	4	5	6
2288	692889.54	1356244.01	Картометрический метод	0.1	-
2289	692918.26	1356300.61	Картометрический метод	0.1	-
2290	692945.13	1356313.09	Картометрический метод	0.1	-
2291	693036.28	1356259.26	Картометрический метод	0.1	-
2292	693106.00	1356228.12	Картометрический метод	0.1	-
2293	693170.36	1356194.62	Картометрический метод	0.1	-
2294	693240.08	1356165.86	Картометрический метод	0.1	-
2295	693265.08	1356134.22	Картометрический метод	0.1	-
2296	693258.49	1356120.48	Картометрический метод	0.1	-
2297	693233.41	1356107.41	Картометрический метод	0.1	-
2298	693197.92	1356113.29	Картометрический метод	0.1	-
2299	693199.20	1356097.48	Картометрический метод	0.1	-
2300	693329.23	1355480.63	Картометрический метод	0.1	-
2301	693461.75	1355546.27	Картометрический метод	0.1	-
2302	693480.87	1355551.50	Картометрический метод	0.1	-
2303	693526.38	1355577.78	Картометрический метод	0.1	-
2304	693658.56	1355642.33	Картометрический метод	0.1	-
2305	693730.96	1355672.35	Картометрический метод	0.1	-
2306	693787.70	1355342.98	Картометрический метод	0.1	-
2307	693741.71	1355329.62	Картометрический метод	0.1	-
2308	693514.04	1355298.03	Картометрический метод	0.1	-
2309	693327.94	1355331.87	Картометрический метод	0.1	-
2310	692712.53	1355816.15	Картометрический метод	0.1	-
2311	692253.62	1356291.98	Картометрический метод	0.1	-
2312	692243.05	1356596.51	Картометрический метод	0.1	-

2. Сведения о характерных точках границ объекта					
Обозначение характерных точек границ	Координаты, м		Метод определения координат характерной точки	Средняя квадратическая погрешность положения характерной точки (Mt), м	Описание обозначения точки на местности (при наличии)
	X	Y			
1	2	3	4	5	6
2313	692369.95	1356787.04	Картометрический метод	0.1	-
2314	692244.92	1356816.74	Картометрический метод	0.1	-
2315	692247.84	1357117.10	Картометрический метод	0.1	-
2316	692521.17	1357035.52	Картометрический метод	0.1	-
2317	692679.95	1357155.20	Картометрический метод	0.1	-
2318	692743.39	1357242.87	Картометрический метод	0.1	-
2319	692976.86	1357421.35	Картометрический метод	0.1	-
2273	693095.72	1356957.53	Картометрический метод	0.1	-
2320	651517.47	1279231.40	Картометрический метод	0.1	-
2321	651484.25	1279227.78	Картометрический метод	0.1	-
2322	651476.36	1279230.05	Картометрический метод	0.1	-
2323	651480.21	1279245.45	Картометрический метод	0.1	-
2324	651494.97	1279263.06	Картометрический метод	0.1	-
2325	651519.15	1279258.90	Картометрический метод	0.1	-
2320	651517.47	1279231.40	Картометрический метод	0.1	-
2326	706843.36	1367508.40	Картометрический метод	0.1	-
2327	706833.33	1367456.79	Картометрический метод	0.1	-
2328	706780.34	1367431.34	Картометрический метод	0.1	-
2326	706843.36	1367508.40	Картометрический метод	0.1	-
2329	704791.21	1366455.45	Картометрический метод	0.1	-
2330	704709.72	1366474.36	Картометрический метод	0.1	-
2331	704653.39	1366474.92	Картометрический метод	0.1	-
2332	704589.38	1366475.48	Картометрический метод	0.1	-
2333	704579.74	1366475.66	Картометрический метод	0.1	-
2334	704532.12	1366475.55	Картометрический метод	0.1	-

2. Сведения о характерных точках границ объекта					
Обозначение характерных точек границ	Координаты, м		Метод определения координат характерной точки	Средняя квадратическая погрешность положения характерной точки (Mt), м	Описание обозначения точки на местности (при наличии)
	X	Y			
1	2	3	4	5	6
2335	704501.18	1366476.34	Картометрический метод	0.1	-
2336	704501.67	1366474.82	Картометрический метод	0.1	-
2337	704434.42	1366466.84	Картометрический метод	0.1	-
2338	704380.77	1366454.79	Картометрический метод	0.1	-
2339	704282.91	1366428.57	Картометрический метод	0.1	-
2340	704085.00	1366375.38	Картометрический метод	0.1	-
2341	704041.50	1366435.63	Картометрический метод	0.1	-
2342	703970.68	1366404.00	Картометрический метод	0.1	-
2343	703875.85	1366387.09	Картометрический метод	0.1	-
2344	703892.99	1366418.82	Картометрический метод	0.1	-
2345	703921.04	1366429.37	Картометрический метод	0.1	-
2346	703950.39	1366448.87	Картометрический метод	0.1	-
2347	703955.08	1366460.50	Картометрический метод	0.1	-
2348	704007.66	1366506.32	Картометрический метод	0.1	-
2349	704046.97	1366568.92	Картометрический метод	0.1	-
2350	704062.42	1366582.45	Картометрический метод	0.1	-
2351	704131.48	1366619.29	Картометрический метод	0.1	-
2352	704255.86	1366677.94	Картометрический метод	0.1	-
2353	704301.89	1366689.60	Картометрический метод	0.1	-
2354	704323.70	1366692.64	Картометрический метод	0.1	-
2355	704342.69	1366691.69	Картометрический метод	0.1	-
2356	704353.85	1366690.94	Картометрический метод	0.1	-
2357	704365.73	1366688.80	Картометрический метод	0.1	-
2358	704374.88	1366685.70	Картометрический метод	0.1	-
2359	704387.80	1366679.42	Картометрический метод	0.1	-

2. Сведения о характерных точках границ объекта					
Обозначение характерных точек границ	Координаты, м		Метод определения координат характерной точки	Средняя квадратическая погрешность положения характерной точки (Mt), м	Описание обозначения точки на местности (при наличии)
	X	Y			
1	2	3	4	5	6
2360	704405.96	1366669.31	Картометрический метод	0.1	-
2361	704421.01	1366655.81	Картометрический метод	0.1	-
2362	704444.01	1366624.58	Картометрический метод	0.1	-
2363	704460.25	1366600.25	Картометрический метод	0.1	-
2364	704482.02	1366563.09	Картометрический метод	0.1	-
2365	704493.54	1366543.50	Картометрический метод	0.1	-
2366	704503.54	1366526.85	Картометрический метод	0.1	-
2367	704525.08	1366491.82	Картометрический метод	0.1	-
2368	704851.34	1366478.80	Картометрический метод	0.1	-
2369	704851.36	1366478.73	Картометрический метод	0.1	-
2329	704791.21	1366455.45	Картометрический метод	0.1	-
2370	707072.50	1367661.51	Картометрический метод	0.1	-
2371	707059.32	1367637.51	Картометрический метод	0.1	-
2372	707032.84	1367604.79	Картометрический метод	0.1	-
2373	707006.91	1367582.63	Картометрический метод	0.1	-
2374	706960.41	1367553.34	Картометрический метод	0.1	-
2375	706933.32	1367525.80	Картометрический метод	0.1	-
2376	706906.43	1367525.78	Картометрический метод	0.1	-
2377	706909.15	1367542.77	Картометрический метод	0.1	-
2378	706913.85	1367578.46	Картометрический метод	0.1	-
2379	707077.88	1367678.56	Картометрический метод	0.1	-
2370	707072.50	1367661.51	Картометрический метод	0.1	-
2380	709497.08	1368854.08	Картометрический метод	0.1	-
2381	709469.18	1368841.59	Картометрический метод	0.1	-
2382	709456.77	1368871.80	Картометрический метод	0.1	-

2. Сведения о характерных точках границ объекта					
Обозначение характерных точек границ	Координаты, м		Метод определения координат характерной точки	Средняя квадратическая погрешность положения характерной точки (Mt), м	Описание обозначения точки на местности (при наличии)
	X	Y			
1	2	3	4	5	6
2383	709479.46	1368881.90	Картометрический метод	0.1	-
2380	709497.08	1368854.08	Картометрический метод	0.1	-
2384	694194.85	1351828.21	Картометрический метод	0.1	-
2385	694178.25	1351795.03	Картометрический метод	0.1	-
2386	694155.83	1351808.14	Картометрический метод	0.1	-
2387	694137.88	1351781.26	Картометрический метод	0.1	-
2388	694143.78	1351772.62	Картометрический метод	0.1	-
2389	694154.53	1351756.90	Картометрический метод	0.1	-
2390	694153.94	1351742.31	Картометрический метод	0.1	-
2391	694152.39	1351704.10	Картометрический метод	0.1	-
2392	694112.17	1351710.71	Картометрический метод	0.1	-
2393	694117.34	1351752.34	Картометрический метод	0.1	-
2394	694116.40	1351753.70	Картометрический метод	0.1	-
2395	694109.03	1351764.46	Картометрический метод	0.1	-
2396	694088.40	1351794.58	Картометрический метод	0.1	-
2397	694062.40	1351796.46	Картометрический метод	0.1	-
2398	694086.26	1351816.73	Картометрический метод	0.1	-
2399	694105.27	1351817.36	Картометрический метод	0.1	-
2400	694128.61	1351818.14	Картометрический метод	0.1	-
2401	694155.52	1351854.17	Картометрический метод	0.1	-
2384	694194.85	1351828.21	Картометрический метод	0.1	-
2402	694311.27	1353122.25	Картометрический метод	0.1	-
2403	694296.98	1353114.06	Картометрический метод	0.1	-
2404	694297.86	1353112.52	Картометрический метод	0.1	-
2405	694294.94	1353090.33	Картометрический метод	0.1	-

2. Сведения о характерных точках границ объекта					
Обозначение характерных точек границ	Координаты, м		Метод определения координат характерной точки	Средняя квадратическая погрешность положения характерной точки (Mt), м	Описание обозначения точки на местности (при наличии)
	X	Y			
1	2	3	4	5	6
2406	694292.38	1353070.71	Картометрический метод	0.1	-
2407	694288.76	1353067.05	Картометрический метод	0.1	-
2408	694265.88	1353047.50	Картометрический метод	0.1	-
2409	694264.14	1353050.76	Картометрический метод	0.1	-
2410	694244.64	1353051.35	Картометрический метод	0.1	-
2411	694214.88	1353023.62	Картометрический метод	0.1	-
2412	694192.08	1353063.12	Картометрический метод	0.1	-
2413	694302.34	1353136.58	Картометрический метод	0.1	-
2402	694311.27	1353122.25	Картометрический метод	0.1	-
2414	693610.93	1351417.10	Картометрический метод	0.1	-
2415	693615.97	1351432.50	Картометрический метод	0.1	-
2416	693623.06	1351458.48	Картометрический метод	0.1	-
2417	693650.18	1351451.63	Картометрический метод	0.1	-
2418	693683.63	1351443.18	Картометрический метод	0.1	-
2419	693670.12	1351389.78	Картометрический метод	0.1	-
2420	693662.81	1351388.24	Картометрический метод	0.1	-
2421	693605.88	1351399.86	Картометрический метод	0.1	-
2414	693610.93	1351417.10	Картометрический метод	0.1	-
2422	693989.32	1351687.25	Картометрический метод	0.1	-
2423	694005.38	1351659.48	Картометрический метод	0.1	-
2424	694011.22	1351648.86	Картометрический метод	0.1	-
2425	694015.50	1351640.50	Картометрический метод	0.1	-
2426	694006.52	1351634.34	Картометрический метод	0.1	-
2427	694001.41	1351630.81	Картометрический метод	0.1	-
2428	693987.72	1351621.35	Картометрический метод	0.1	-

2. Сведения о характерных точках границ объекта					
Обозначение характерных точек границ	Координаты, м		Метод определения координат характерной точки	Средняя квадратическая погрешность положения характерной точки (Mt), м	Описание обозначения точки на местности (при наличии)
	X	Y			
1	2	3	4	5	6
2429	693969.70	1351621.75	Картометрический метод	0.1	-
2430	693955.91	1351645.31	Картометрический метод	0.1	-
2431	693977.68	1351659.18	Картометрический метод	0.1	-
2432	693966.70	1351681.68	Картометрический метод	0.1	-
2433	693984.71	1351693.30	Картометрический метод	0.1	-
2422	693989.32	1351687.25	Картометрический метод	0.1	-
2434	693096.35	1351677.14	Картометрический метод	0.1	-
2435	693130.31	1351674.96	Картометрический метод	0.1	-
2436	693189.80	1351633.08	Картометрический метод	0.1	-
2437	693199.35	1351617.44	Картометрический метод	0.1	-
2438	693209.67	1351583.37	Картометрический метод	0.1	-
2439	693203.65	1351562.85	Картометрический метод	0.1	-
2440	693192.90	1351544.46	Картометрический метод	0.1	-
2441	693164.36	1351504.95	Картометрический метод	0.1	-
2442	693136.14	1351482.92	Картометрический метод	0.1	-
2443	693131.12	1351478.99	Картометрический метод	0.1	-
2444	693123.17	1351484.65	Картометрический метод	0.1	-
2445	693058.74	1351499.36	Картометрический метод	0.1	-
2446	693029.72	1351546.40	Картометрический метод	0.1	-
2447	693019.12	1351608.60	Картометрический метод	0.1	-
2448	693026.40	1351666.81	Картометрический метод	0.1	-
2449	693078.89	1351661.07	Картометрический метод	0.1	-
2450	693079.16	1351686.54	Картометрический метод	0.1	-
2434	693096.35	1351677.14	Картометрический метод	0.1	-
2451	695074.51	1352297.90	Картометрический метод	0.1	-

2. Сведения о характерных точках границ объекта					
Обозначение характерных точек границ	Координаты, м		Метод определения координат характерной точки	Средняя квадратическая погрешность положения характерной точки (Mt), м	Описание обозначения точки на местности (при наличии)
	X	Y			
1	2	3	4	5	6
2452	695057.67	1352318.36	Картометрический метод	0.1	-
2453	695058.79	1352319.34	Картометрический метод	0.1	-
2454	695051.55	1352326.93	Картометрический метод	0.1	-
2455	695070.99	1352344.85	Картометрический метод	0.1	-
2456	695078.16	1352337.18	Картометрический метод	0.1	-
2457	695094.76	1352351.74	Картометрический метод	0.1	-
2458	695113.13	1352333.38	Картометрический метод	0.1	-
2451	695074.51	1352297.90	Картометрический метод	0.1	-
2459	694666.12	1352199.30	Картометрический метод	0.1	-
2460	694670.95	1352192.92	Картометрический метод	0.1	-
2461	694690.54	1352168.29	Картометрический метод	0.1	-
2462	694710.70	1352140.29	Картометрический метод	0.1	-
2463	694697.54	1352130.55	Картометрический метод	0.1	-
2464	694685.85	1352146.11	Картометрический метод	0.1	-
2465	694669.96	1352135.66	Картометрический метод	0.1	-
2466	694637.15	1352114.06	Картометрический метод	0.1	-
2467	694622.80	1352136.84	Картометрический метод	0.1	-
2468	694610.35	1352129.14	Картометрический метод	0.1	-
2469	694609.31	1352128.49	Картометрический метод	0.1	-
2470	694611.32	1352125.25	Картометрический метод	0.1	-
2471	694601.99	1352119.44	Картометрический метод	0.1	-
2472	694598.43	1352125.16	Картометрический метод	0.1	-
2473	694598.20	1352124.99	Картометрический метод	0.1	-
2474	694578.49	1352156.60	Картометрический метод	0.1	-
2475	694588.34	1352163.04	Картометрический метод	0.1	-

2. Сведения о характерных точках границ объекта					
Обозначение характерных точек границ	Координаты, м		Метод определения координат характерной точки	Средняя квадратическая погрешность положения характерной точки (Mt), м	Описание обозначения точки на местности (при наличии)
	X	Y			
1	2	3	4	5	6
2476	694649.76	1352203.21	Картометрический метод	0.1	-
2477	694659.21	1352209.39	Картометрический метод	0.1	-
2459	694666.12	1352199.30	Картометрический метод	0.1	-
2478	693720.34	1351456.52	Картометрический метод	0.1	-
2479	693735.74	1351451.36	Картометрический метод	0.1	-
2480	693757.98	1351442.87	Картометрический метод	0.1	-
2481	693746.04	1351414.26	Картометрический метод	0.1	-
2482	693769.92	1351400.99	Картометрический метод	0.1	-
2483	693746.49	1351359.46	Картометрический метод	0.1	-
2484	693725.56	1351374.59	Картометрический метод	0.1	-
2485	693713.29	1351384.51	Картометрический метод	0.1	-
2486	693702.52	1351393.41	Картометрический метод	0.1	-
2487	693691.98	1351398.74	Картометрический метод	0.1	-
2488	693693.56	1351409.04	Картометрический метод	0.1	-
2489	693700.93	1351438.18	Картометрический метод	0.1	-
2490	693708.51	1351459.61	Картометрический метод	0.1	-
2478	693720.34	1351456.52	Картометрический метод	0.1	-
2491	647935.83	1334409.69	Картометрический метод	0.1	-
2492	648008.61	1334448.21	Картометрический метод	0.1	-
2493	648002.66	1334274.51	Картометрический метод	0.1	-
2494	648028.67	1334215.88	Картометрический метод	0.1	-
2495	648034.95	1334174.57	Картометрический метод	0.1	-
2496	648075.14	1334145.55	Картометрический метод	0.1	-
2497	648093.78	1334101.73	Картометрический метод	0.1	-
2498	648129.41	1334085.78	Картометрический метод	0.1	-

2. Сведения о характерных точках границ объекта					
Обозначение характерных точек границ	Координаты, м		Метод определения координат характерной точки	Средняя квадратическая погрешность положения характерной точки (Mt), м	Описание обозначения точки на местности (при наличии)
	X	Y			
1	2	3	4	5	6
2499	648161.22	1334102.33	Картометрический метод	0.1	-
2500	648187.35	1334108.99	Картометрический метод	0.1	-
2501	648215.22	1334097.63	Картометрический метод	0.1	-
2502	648223.65	1334073.26	Картометрический метод	0.1	-
2503	648250.81	1334059.46	Картометрический метод	0.1	-
2504	648293.53	1334057.27	Картометрический метод	0.1	-
2505	648315.02	1334036.74	Картометрический метод	0.1	-
2506	648311.44	1334015.22	Картометрический метод	0.1	-
2507	648290.62	1334005.02	Картометрический метод	0.1	-
2508	648258.18	1334024.84	Картометрический метод	0.1	-
2509	648236.65	1334042.53	Картометрический метод	0.1	-
2510	648201.01	1334040.82	Картометрический метод	0.1	-
2511	648160.00	1334012.66	Картометрический метод	0.1	-
2512	648136.70	1333990.65	Картометрический метод	0.1	-
2513	648215.09	1333912.72	Картометрический метод	0.1	-
2514	648214.98	1333848.70	Картометрический метод	0.1	-
2515	648201.09	1333832.19	Картометрический метод	0.1	-
2516	648141.57	1333769.12	Картометрический метод	0.1	-
2517	647935.73	1334148.54	Картометрический метод	0.1	-
2518	647842.43	1334517.76	Картометрический метод	0.1	-
2519	647841.35	1334520.45	Картометрический метод	0.1	-
2491	647935.83	1334409.69	Картометрический метод	0.1	-
2520	705527.09	1366318.30	Картометрический метод	0.1	-
2521	705490.79	1366334.30	Картометрический метод	0.1	-
2522	705437.48	1366353.02	Картометрический метод	0.1	-

2. Сведения о характерных точках границ объекта					
Обозначение характерных точек границ	Координаты, м		Метод определения координат характерной точки	Средняя квадратическая погрешность положения характерной точки (Mt), м	Описание обозначения точки на местности (при наличии)
	X	Y			
1	2	3	4	5	6
2523	705374.09	1366350.77	Картометрический метод	0.1	-
2524	705306.16	1366324.37	Картометрический метод	0.1	-
2525	705243.19	1366346.75	Картометрический метод	0.1	-
2526	705153.92	1366369.82	Картометрический метод	0.1	-
2527	705277.68	1366392.12	Картометрический метод	0.1	-
2528	705303.36	1366476.75	Картометрический метод	0.1	-
2529	705339.43	1366520.89	Картометрический метод	0.1	-
2530	705366.39	1366576.15	Картометрический метод	0.1	-
2531	705401.35	1366658.28	Картометрический метод	0.1	-
2532	705438.44	1366714.22	Картометрический метод	0.1	-
2533	705466.72	1366746.67	Картометрический метод	0.1	-
2534	705501.48	1366760.43	Картометрический метод	0.1	-
2535	705527.63	1366795.70	Картометрический метод	0.1	-
2536	705626.47	1366813.45	Картометрический метод	0.1	-
2537	705698.27	1366826.60	Картометрический метод	0.1	-
2538	705771.21	1366803.43	Картометрический метод	0.1	-
2539	705810.83	1366762.48	Картометрический метод	0.1	-
2540	705831.28	1366674.29	Картометрический метод	0.1	-
2541	705605.44	1366473.93	Картометрический метод	0.1	-
2520	705527.09	1366318.30	Картометрический метод	0.1	-
2542	646801.07	1270347.29	Картометрический метод	0.1	-
2543	646790.86	1270305.24	Картометрический метод	0.1	-
2544	646765.85	1270312.89	Картометрический метод	0.1	-
2545	646752.44	1270280.33	Картометрический метод	0.1	-
2546	646708.19	1270286.75	Картометрический метод	0.1	-

2. Сведения о характерных точках границ объекта					
Обозначение характерных точек границ	Координаты, м		Метод определения координат характерной точки	Средняя квадратическая погрешность положения характерной точки (Mt), м	Описание обозначения точки на местности (при наличии)
	X	Y			
1	2	3	4	5	6
2547	646722.89	1270363.95	Картометрический метод	0.1	-
2542	646801.07	1270347.29	Картометрический метод	0.1	-
2548	708481.83	1368579.72	Картометрический метод	0.1	-
2549	708479.28	1368526.70	Картометрический метод	0.1	-
2550	708433.69	1368482.32	Картометрический метод	0.1	-
2551	708380.40	1368421.52	Картометрический метод	0.1	-
2552	708362.89	1368439.42	Картометрический метод	0.1	-
2553	708318.69	1368488.89	Картометрический метод	0.1	-
2554	708440.30	1368626.74	Картометрический метод	0.1	-
2548	708481.83	1368579.72	Картометрический метод	0.1	-
2555	720302.38	1326925.93	Картометрический метод	0.1	-
2556	720319.54	1326924.16	Картометрический метод	0.1	-
2557	720367.34	1326904.01	Картометрический метод	0.1	-
2558	720373.88	1326896.18	Картометрический метод	0.1	-
2559	720382.64	1326888.73	Картометрический метод	0.1	-
2560	720389.74	1326881.43	Картометрический метод	0.1	-
2561	720394.85	1326875.56	Картометрический метод	0.1	-
2562	720398.92	1326869.58	Картометрический метод	0.1	-
2563	720401.78	1326863.46	Картометрический метод	0.1	-
2564	720402.57	1326859.49	Картометрический метод	0.1	-
2565	720400.86	1326853.19	Картометрический метод	0.1	-
2566	720408.56	1326832.09	Картометрический метод	0.1	-
2567	720423.17	1326824.16	Картометрический метод	0.1	-
2568	720419.68	1326808.50	Картометрический метод	0.1	-
2569	720407.37	1326787.70	Картометрический метод	0.1	-

2. Сведения о характерных точках границ объекта					
Обозначение характерных точек границ	Координаты, м		Метод определения координат характерной точки	Средняя квадратическая погрешность положения характерной точки (Mt), м	Описание обозначения точки на местности (при наличии)
	X	Y			
1	2	3	4	5	6
2570	720381.20	1326800.20	Картометрический метод	0.1	-
2571	720390.67	1326819.64	Картометрический метод	0.1	-
2572	720392.38	1326835.39	Картометрический метод	0.1	-
2573	720390.61	1326850.56	Картометрический метод	0.1	-
2574	720384.22	1326865.85	Картометрический метод	0.1	-
2575	720371.66	1326878.16	Картометрический метод	0.1	-
2576	720347.81	1326889.60	Картометрический метод	0.1	-
2577	720341.55	1326891.73	Картометрический метод	0.1	-
2578	720295.42	1326914.52	Картометрический метод	0.1	-
2579	720254.81	1326936.69	Картометрический метод	0.1	-
2580	720254.02	1326953.61	Картометрический метод	0.1	-
2555	720302.38	1326925.93	Картометрический метод	0.1	-
2581	643246.71	1278538.14	Картометрический метод	0.1	-
2582	643244.72	1278501.92	Картометрический метод	0.1	-
2583	643187.74	1278488.89	Картометрический метод	0.1	-
2584	643131.49	1278531.70	Картометрический метод	0.1	-
2585	643164.28	1278633.44	Картометрический метод	0.1	-
2586	643267.83	1278611.15	Картометрический метод	0.1	-
2581	643246.71	1278538.14	Картометрический метод	0.1	-
2587	642732.16	1278496.26	Картометрический метод	0.1	-
2588	642845.62	1278521.02	Картометрический метод	0.1	-
2589	642872.32	1278488.93	Картометрический метод	0.1	-
2590	642872.04	1278409.57	Картометрический метод	0.1	-
2591	642762.44	1278402.56	Картометрический метод	0.1	-
2592	642737.06	1278427.34	Картометрический метод	0.1	-

2. Сведения о характерных точках границ объекта					
Обозначение характерных точек границ	Координаты, м		Метод определения координат характерной точки	Средняя квадратическая погрешность положения характерной точки (Mt), м	Описание обозначения точки на местности (при наличии)
	X	Y			
1	2	3	4	5	6
2593	642732.97	1278469.07	Картометрический метод	0.1	-
2587	642732.16	1278496.26	Картометрический метод	0.1	-
2594	642893.10	1278694.24	Картометрический метод	0.1	-
2595	642873.42	1278616.69	Картометрический метод	0.1	-
2596	642837.57	1278603.27	Картометрический метод	0.1	-
2597	642720.83	1278630.87	Картометрический метод	0.1	-
2598	642746.27	1278687.27	Картометрический метод	0.1	-
2599	642788.89	1278726.77	Картометрический метод	0.1	-
2594	642893.10	1278694.24	Картометрический метод	0.1	-
2600	642739.27	1278303.61	Картометрический метод	0.1	-
2601	642794.75	1278331.99	Картометрический метод	0.1	-
2602	642849.46	1278323.72	Картометрический метод	0.1	-
2603	642867.16	1278263.50	Картометрический метод	0.1	-
2604	642878.69	1278228.06	Картометрический метод	0.1	-
2605	642787.06	1278195.52	Картометрический метод	0.1	-
2606	642760.57	1278206.54	Картометрический метод	0.1	-
2607	642735.55	1278246.87	Картометрический метод	0.1	-
2600	642739.27	1278303.61	Картометрический метод	0.1	-
2608	643078.13	1278582.86	Картометрический метод	0.1	-
2609	643002.38	1278565.50	Картометрический метод	0.1	-
2610	642964.22	1278575.41	Картометрический метод	0.1	-
2611	642919.60	1278638.59	Картометрический метод	0.1	-
2612	642983.23	1278697.50	Картометрический метод	0.1	-
2613	643062.21	1278726.31	Картометрический метод	0.1	-
2608	643078.13	1278582.86	Картометрический метод	0.1	-

2. Сведения о характерных точках границ объекта					
Обозначение характерных точек границ	Координаты, м		Метод определения координат характерной точки	Средняя квадратическая погрешность положения характерной точки (Mt), м	Описание обозначения точки на местности (при наличии)
	X	Y			
1	2	3	4	5	6
2614	682568.70	1303827.40	Картометрический метод	0.1	-
2615	682728.04	1303843.44	Картометрический метод	0.1	-
2616	682749.27	1303707.36	Картометрический метод	0.1	-
2617	682578.04	1303692.62	Картометрический метод	0.1	-
2614	682568.70	1303827.40	Картометрический метод	0.1	-
2618	707284.48	1367830.38	Картометрический метод	0.1	-
2619	707282.56	1367820.19	Картометрический метод	0.1	-
2620	707278.46	1367810.90	Картометрический метод	0.1	-
2621	707261.34	1367793.16	Картометрический метод	0.1	-
2622	707187.12	1367746.07	Картометрический метод	0.1	-
2623	707219.97	1367778.12	Картометрический метод	0.1	-
2624	707281.37	1367829.83	Картометрический метод	0.1	-
2625	707284.40	1367832.00	Картометрический метод	0.1	-
2618	707284.48	1367830.38	Картометрический метод	0.1	-
2626	706750.51	1367178.29	Картометрический метод	0.1	-
2627	706760.41	1367172.80	Картометрический метод	0.1	-
2628	706741.53	1367139.07	Картометрический метод	0.1	-
2629	706710.11	1367091.42	Картометрический метод	0.1	-
2630	706643.81	1367009.11	Картометрический метод	0.1	-
2631	706365.78	1366711.75	Картометрический метод	0.1	-
2632	706227.99	1366801.17	Картометрический метод	0.1	-
2633	706222.40	1366820.67	Картометрический метод	0.1	-
2634	706218.61	1366848.60	Картометрический метод	0.1	-
2635	706209.92	1366886.73	Картометрический метод	0.1	-
2636	706188.66	1366928.44	Картометрический метод	0.1	-

2. Сведения о характерных точках границ объекта					
Обозначение характерных точек границ	Координаты, м		Метод определения координат характерной точки	Средняя квадратическая погрешность положения характерной точки (Mt), м	Описание обозначения точки на местности (при наличии)
	X	Y			
1	2	3	4	5	6
2637	706136.27	1366973.22	Картометрический метод	0.1	-
2638	706075.24	1367003.79	Картометрический метод	0.1	-
2639	706026.48	1367065.38	Картометрический метод	0.1	-
2640	706022.34	1367124.54	Картометрический метод	0.1	-
2641	706030.66	1367136.98	Картометрический метод	0.1	-
2642	706067.60	1367183.62	Картометрический метод	0.1	-
2643	706121.76	1367203.87	Картометрический метод	0.1	-
2644	706146.37	1367211.00	Картометрический метод	0.1	-
2645	706191.88	1367211.94	Картометрический метод	0.1	-
2646	706238.77	1367193.42	Картометрический метод	0.1	-
2647	706269.84	1367174.85	Картометрический метод	0.1	-
2648	706322.75	1367146.98	Картометрический метод	0.1	-
2649	706372.12	1367154.04	Картометрический метод	0.1	-
2650	706418.55	1367160.01	Картометрический метод	0.1	-
2651	706466.64	1367165.11	Картометрический метод	0.1	-
2652	706518.99	1367172.67	Картометрический метод	0.1	-
2653	706545.98	1367174.76	Картометрический метод	0.1	-
2654	706582.50	1367217.07	Картометрический метод	0.1	-
2655	706586.03	1367218.47	Картометрический метод	0.1	-
2656	706627.62	1367235.01	Картометрический метод	0.1	-
2657	706628.89	1367236.33	Картометрический метод	0.1	-
2658	706689.84	1367299.95	Картометрический метод	0.1	-
2626	706750.51	1367178.29	Картометрический метод	0.1	-
2659	646628.78	1278885.31	Картометрический метод	0.1	-
2660	646595.78	1278849.51	Картометрический метод	0.1	-

2. Сведения о характерных точках границ объекта					
Обозначение характерных точек границ	Координаты, м		Метод определения координат характерной точки	Средняя квадратическая погрешность положения характерной точки (Mt), м	Описание обозначения точки на местности (при наличии)
	X	Y			
1	2	3	4	5	6
2661	646566.64	1278854.47	Картометрический метод	0.1	-
2662	646538.37	1278871.29	Картометрический метод	0.1	-
2663	646515.82	1278894.45	Картометрический метод	0.1	-
2664	646481.06	1278876.71	Картометрический метод	0.1	-
2665	646436.94	1278848.28	Картометрический метод	0.1	-
2666	646433.09	1278883.64	Картометрический метод	0.1	-
2667	646432.18	1278916.86	Картометрический метод	0.1	-
2668	646434.85	1278955.99	Картометрический метод	0.1	-
2669	646438.09	1278980.77	Картометрический метод	0.1	-
2670	646485.19	1278980.70	Картометрический метод	0.1	-
2671	646543.49	1278990.98	Картометрический метод	0.1	-
2672	646577.12	1279000.15	Картометрический метод	0.1	-
2673	646616.30	1279012.45	Картометрический метод	0.1	-
2674	646625.42	1278949.52	Картометрический метод	0.1	-
2659	646628.78	1278885.31	Картометрический метод	0.1	-
2675	648669.56	1329905.90	Картометрический метод	0.1	-
2676	648720.62	1329817.34	Картометрический метод	0.1	-
2677	648722.14	1329798.71	Картометрический метод	0.1	-
2678	648687.69	1329746.75	Картометрический метод	0.1	-
2679	648591.86	1329737.57	Картометрический метод	0.1	-
2680	648508.77	1329809.95	Картометрический метод	0.1	-
2681	648612.21	1329955.65	Картометрический метод	0.1	-
2675	648669.56	1329905.90	Картометрический метод	0.1	-
2682	703143.72	1365289.19	Картометрический метод	0.1	-
2683	703160.25	1365303.88	Картометрический метод	0.1	-

2. Сведения о характерных точках границ объекта					
Обозначение характерных точек границ	Координаты, м		Метод определения координат характерной точки	Средняя квадратическая погрешность положения характерной точки (Mt), м	Описание обозначения точки на местности (при наличии)
	X	Y			
1	2	3	4	5	6
2684	703201.36	1365335.39	Картометрический метод	0.1	-
2685	703296.72	1365402.10	Картометрический метод	0.1	-
2686	703399.66	1365696.47	Картометрический метод	0.1	-
2687	703472.34	1365884.05	Картометрический метод	0.1	-
2688	703488.60	1365882.79	Картометрический метод	0.1	-
2689	703464.40	1365822.61	Картометрический метод	0.1	-
2690	703453.60	1365793.31	Картометрический метод	0.1	-
2691	703392.31	1365626.92	Картометрический метод	0.1	-
2692	703387.48	1365581.29	Картометрический метод	0.1	-
2693	703394.78	1365490.53	Картометрический метод	0.1	-
2694	703365.28	1365407.17	Картометрический метод	0.1	-
2695	703328.47	1365353.17	Картометрический метод	0.1	-
2696	703243.62	1365273.62	Картометрический метод	0.1	-
2697	703200.48	1365224.44	Картометрический метод	0.1	-
2682	703143.72	1365289.19	Картометрический метод	0.1	-
2698	703326.08	1365147.04	Картометрический метод	0.1	-
2699	703309.84	1365139.66	Картометрический метод	0.1	-
2700	703302.00	1365156.62	Картометрический метод	0.1	-
2701	703325.04	1365162.72	Картометрический метод	0.1	-
2702	703331.04	1365153.39	Картометрический метод	0.1	-
2698	703326.08	1365147.04	Картометрический метод	0.1	-
2703	642875.31	1279090.53	Картометрический метод	0.1	-
2704	642848.89	1279057.92	Картометрический метод	0.1	-
2705	642837.49	1279018.95	Картометрический метод	0.1	-
2706	642826.88	1278918.68	Картометрический метод	0.1	-

2. Сведения о характерных точках границ объекта					
Обозначение характерных точек границ	Координаты, м		Метод определения координат характерной точки	Средняя квадратическая погрешность положения характерной точки (Mt), м	Описание обозначения точки на местности (при наличии)
	X	Y			
1	2	3	4	5	6
2707	642767.91	1278925.08	Картометрический метод	0.1	-
2708	642752.47	1278998.42	Картометрический метод	0.1	-
2709	642736.43	1279037.75	Картометрический метод	0.1	-
2710	642722.54	1279126.03	Картометрический метод	0.1	-
2711	642782.98	1279228.56	Картометрический метод	0.1	-
2712	642812.75	1279284.58	Картометрический метод	0.1	-
2713	642848.65	1279268.97	Картометрический метод	0.1	-
2714	642877.11	1279253.88	Картометрический метод	0.1	-
2715	642946.27	1279201.06	Картометрический метод	0.1	-
2716	642938.77	1279179.87	Картометрический метод	0.1	-
2703	642875.31	1279090.53	Картометрический метод	0.1	-
2717	623300.07	1338457.14	Картометрический метод	0.1	-
2718	623318.41	1338475.24	Картометрический метод	0.1	-
2719	623320.22	1338477.03	Картометрический метод	0.1	-
2720	623333.34	1338475.89	Картометрический метод	0.1	-
2721	623473.00	1338467.97	Картометрический метод	0.1	-
2722	623676.53	1338467.60	Картометрический метод	0.1	-
2723	623725.34	1338470.39	Картометрический метод	0.1	-
2724	623784.25	1338482.97	Картометрический метод	0.1	-
2725	623836.04	1338498.89	Картометрический метод	0.1	-
2726	623876.92	1338515.50	Картометрический метод	0.1	-
2727	623986.97	1338563.33	Картометрический метод	0.1	-
2728	624496.32	1338814.46	Картометрический метод	0.1	-
2729	624608.48	1338860.53	Картометрический метод	0.1	-
2730	624671.16	1338882.04	Картометрический метод	0.1	-

2. Сведения о характерных точках границ объекта					
Обозначение характерных точек границ	Координаты, м		Метод определения координат характерной точки	Средняя квадратическая погрешность положения характерной точки (Mt), м	Описание обозначения точки на местности (при наличии)
	X	Y			
1	2	3	4	5	6
2731	624758.37	1338906.54	Картометрический метод	0.1	-
2732	624826.03	1338922.19	Картометрический метод	0.1	-
2733	624849.58	1338926.99	Картометрический метод	0.1	-
2734	624955.67	1338938.58	Картометрический метод	0.1	-
2735	625124.20	1338947.53	Картометрический метод	0.1	-
2736	625151.87	1338947.02	Картометрический метод	0.1	-
2737	625185.57	1338945.17	Картометрический метод	0.1	-
2738	625891.78	1338871.38	Картометрический метод	0.1	-
2739	625939.67	1338869.03	Картометрический метод	0.1	-
2740	626112.85	1338870.20	Картометрический метод	0.1	-
2741	626252.14	1338878.90	Картометрический метод	0.1	-
2742	626327.28	1338887.41	Картометрический метод	0.1	-
2743	626520.89	1338916.85	Картометрический метод	0.1	-
2744	626666.80	1338943.80	Картометрический метод	0.1	-
2745	627295.64	1339061.53	Картометрический метод	0.1	-
2746	627378.98	1339074.49	Картометрический метод	0.1	-
2747	627611.04	1339103.81	Картометрический метод	0.1	-
2748	627722.10	1339109.87	Картометрический метод	0.1	-
2749	627934.07	1339112.99	Картометрический метод	0.1	-
2750	628080.17	1339105.48	Картометрический метод	0.1	-
2751	628177.01	1339095.92	Картометрический метод	0.1	-
2752	628270.20	1339083.93	Картометрический метод	0.1	-
2753	628369.16	1339068.46	Картометрический метод	0.1	-
2754	628420.70	1339061.85	Картометрический метод	0.1	-
2755	623965.88	1336316.04	Картометрический метод	0.1	-

2. Сведения о характерных точках границ объекта					
Обозначение характерных точек границ	Координаты, м		Метод определения координат характерной точки	Средняя квадратическая погрешность положения характерной точки (Mt), м	Описание обозначения точки на местности (при наличии)
	X	Y			
1	2	3	4	5	6
2756	623863.22	1336267.40	Картометрический метод	0.1	-
2757	621830.50	1335004.64	Картометрический метод	0.1	-
2758	617677.80	1332453.59	Картометрический метод	0.1	-
2759	617142.40	1332377.83	Картометрический метод	0.1	-
2717	623300.07	1338457.14	Картометрический метод	0.1	-
2760	693788.98	1321826.94	Картометрический метод	0.1	-
2761	693900.69	1321793.60	Картометрический метод	0.1	-
2762	692903.29	1320062.71	Картометрический метод	0.1	-
2763	692687.87	1319679.84	Картометрический метод	0.1	-
2764	692651.81	1319629.08	Картометрический метод	0.1	-
2765	692135.14	1318707.51	Картометрический метод	0.1	-
2766	692139.48	1318643.45	Картометрический метод	0.1	-
2767	691967.31	1318373.33	Картометрический метод	0.1	-
2768	692016.58	1318346.21	Картометрический метод	0.1	-
2769	691312.35	1317128.60	Картометрический метод	0.1	-
2770	690935.59	1317461.47	Картометрический метод	0.1	-
2771	691840.38	1318545.39	Картометрический метод	0.1	-
2772	692048.65	1318884.86	Картометрический метод	0.1	-
2773	692979.18	1320541.02	Картометрический метод	0.1	-
2774	693299.15	1321034.11	Картометрический метод	0.1	-
2775	693684.93	1321726.81	Картометрический метод	0.1	-
2776	693793.29	1321846.97	Картометрический метод	0.1	-
2760	693788.98	1321826.94	Картометрический метод	0.1	-
2777	702408.06	1327283.83	Картометрический метод	0.1	-
2778	702277.74	1327282.12	Картометрический метод	0.1	-

2. Сведения о характерных точках границ объекта					
Обозначение характерных точек границ	Координаты, м		Метод определения координат характерной точки	Средняя квадратическая погрешность положения характерной точки (Mt), м	Описание обозначения точки на местности (при наличии)
	X	Y			
1	2	3	4	5	6
2779	702277.66	1327481.45	Картометрический метод	0.1	-
2780	702398.79	1327505.98	Картометрический метод	0.1	-
2777	702408.06	1327283.83	Картометрический метод	0.1	-
2781	693032.82	1329137.84	Картометрический метод	0.1	-
2782	692984.95	1329159.02	Картометрический метод	0.1	-
2783	693000.58	1329196.04	Картометрический метод	0.1	-
2784	693031.06	1329268.24	Картометрический метод	0.1	-
2785	693041.20	1329292.28	Картометрический метод	0.1	-
2786	693089.69	1329272.59	Картометрический метод	0.1	-
2781	693032.82	1329137.84	Картометрический метод	0.1	-
2787	702188.94	1327444.62	Картометрический метод	0.1	-
2788	702184.63	1327434.16	Картометрический метод	0.1	-
2789	702158.17	1327400.76	Картометрический метод	0.1	-
2790	702104.20	1327394.65	Картометрический метод	0.1	-
2791	702090.71	1327467.81	Картометрический метод	0.1	-
2792	702086.81	1327488.96	Картометрический метод	0.1	-
2793	702112.21	1327496.96	Картометрический метод	0.1	-
2794	702140.27	1327505.79	Картометрический метод	0.1	-
2795	702179.29	1327512.97	Картометрический метод	0.1	-
2796	702181.40	1327510.00	Картометрический метод	0.1	-
2797	702194.47	1327491.64	Картометрический метод	0.1	-
2798	702203.24	1327479.32	Картометрический метод	0.1	-
2799	702201.97	1327476.25	Картометрический метод	0.1	-
2787	702188.94	1327444.62	Картометрический метод	0.1	-
2800	695033.77	1331326.21	Картометрический метод	0.1	-

2. Сведения о характерных точках границ объекта					
Обозначение характерных точек границ	Координаты, м		Метод определения координат характерной точки	Средняя квадратическая погрешность положения характерной точки (Mt), м	Описание обозначения точки на местности (при наличии)
	X	Y			
1	2	3	4	5	6
2801	695013.02	1331264.30	Картометрический метод	0.1	-
2802	694988.76	1331206.63	Картометрический метод	0.1	-
2803	694929.30	1331108.86	Картометрический метод	0.1	-
2804	694905.42	1331078.81	Картометрический метод	0.1	-
2805	694897.28	1331068.63	Картометрический метод	0.1	-
2806	694804.49	1330952.41	Картометрический метод	0.1	-
2807	694768.38	1330900.89	Картометрический метод	0.1	-
2808	694778.53	1330893.52	Картометрический метод	0.1	-
2809	694748.23	1330854.42	Картометрический метод	0.1	-
2810	694741.80	1330858.95	Картометрический метод	0.1	-
2811	694701.87	1330806.21	Картометрический метод	0.1	-
2812	694676.76	1330771.20	Картометрический метод	0.1	-
2813	694627.57	1330708.25	Картометрический метод	0.1	-
2814	694604.03	1330672.12	Картометрический метод	0.1	-
2815	694587.31	1330639.02	Картометрический метод	0.1	-
2816	694567.53	1330613.30	Картометрический метод	0.1	-
2817	694356.68	1330354.77	Картометрический метод	0.1	-
2818	694345.92	1330363.68	Картометрический метод	0.1	-
2819	694297.20	1330302.63	Картометрический метод	0.1	-
2820	694267.06	1330270.79	Картометрический метод	0.1	-
2821	694235.31	1330223.42	Картометрический метод	0.1	-
2822	694183.75	1330160.66	Картометрический метод	0.1	-
2823	694181.07	1330163.14	Картометрический метод	0.1	-
2824	694175.51	1330167.19	Картометрический метод	0.1	-
2825	694198.92	1330199.42	Картометрический метод	0.1	-

2. Сведения о характерных точках границ объекта					
Обозначение характерных точек границ	Координаты, м		Метод определения координат характерной точки	Средняя квадратическая погрешность положения характерной точки (Mt), м	Описание обозначения точки на местности (при наличии)
	X	Y			
1	2	3	4	5	6
2826	694190.79	1330205.01	Картометрический метод	0.1	-
2827	694205.05	1330225.24	Картометрический метод	0.1	-
2828	694176.88	1330247.99	Картометрический метод	0.1	-
2829	694288.43	1330392.49	Картометрический метод	0.1	-
2830	694315.89	1330427.67	Картометрический метод	0.1	-
2831	694225.57	1330500.06	Картометрический метод	0.1	-
2832	694296.68	1330582.71	Картометрический метод	0.1	-
2833	694383.81	1330512.80	Картометрический метод	0.1	-
2834	694512.29	1330673.59	Картометрический метод	0.1	-
2835	694571.87	1330747.63	Картометрический метод	0.1	-
2836	694605.76	1330789.88	Картометрический метод	0.1	-
2837	694607.40	1330791.83	Картометрический метод	0.1	-
2838	694630.32	1330799.42	Картометрический метод	0.1	-
2839	694654.53	1330813.89	Картометрический метод	0.1	-
2840	694685.13	1330835.67	Картометрический метод	0.1	-
2841	694718.59	1330864.98	Картометрический метод	0.1	-
2842	694779.36	1330931.25	Картометрический метод	0.1	-
2843	694879.74	1331056.63	Картометрический метод	0.1	-
2844	694890.68	1331073.77	Картометрический метод	0.1	-
2845	694939.22	1331149.85	Картометрический метод	0.1	-
2846	694950.98	1331171.28	Картометрический метод	0.1	-
2847	694966.19	1331208.39	Картометрический метод	0.1	-
2848	695005.60	1331329.79	Картометрический метод	0.1	-
2849	695010.21	1331352.64	Картометрический метод	0.1	-
2850	695018.42	1331419.80	Картометрический метод	0.1	-

2. Сведения о характерных точках границ объекта					
Обозначение характерных точек границ	Координаты, м		Метод определения координат характерной точки	Средняя квадратическая погрешность положения характерной точки (Mt), м	Описание обозначения точки на местности (при наличии)
	X	Y			
1	2	3	4	5	6
2851	695011.49	1331420.16	Картометрический метод	0.1	-
2852	695002.47	1331373.79	Картометрический метод	0.1	-
2853	694959.03	1331387.26	Картометрический метод	0.1	-
2854	694966.38	1331434.70	Картометрический метод	0.1	-
2855	695035.38	1331428.09	Картометрический метод	0.1	-
2800	695033.77	1331326.21	Картометрический метод	0.1	-
2856	651232.93	1278821.33	Картометрический метод	0.1	-
2857	651209.55	1278850.20	Картометрический метод	0.1	-
2858	651197.08	1279071.94	Картометрический метод	0.1	-
2859	651379.49	1279079.36	Картометрический метод	0.1	-
2860	651386.74	1278937.40	Картометрический метод	0.1	-
2861	651328.36	1278910.99	Картометрический метод	0.1	-
2862	651331.41	1278861.78	Картометрический метод	0.1	-
2856	651232.93	1278821.33	Картометрический метод	0.1	-
2863	693614.54	1361935.80	Картометрический метод	0.1	-
2864	693470.59	1362097.59	Картометрический метод	0.1	-
2865	693297.02	1362125.83	Картометрический метод	0.1	-
2866	693363.40	1362163.26	Картометрический метод	0.1	-
2867	693425.85	1362170.06	Картометрический метод	0.1	-
2868	693493.80	1362156.48	Картометрический метод	0.1	-
2869	693534.08	1362118.46	Картометрический метод	0.1	-
2870	693541.30	1362064.84	Картометрический метод	0.1	-
2871	693560.92	1362014.40	Картометрический метод	0.1	-
2872	693572.91	1361993.92	Картометрический метод	0.1	-
2873	693642.39	1361993.64	Картометрический метод	0.1	-

2. Сведения о характерных точках границ объекта					
Обозначение характерных точек границ	Координаты, м		Метод определения координат характерной точки	Средняя квадратическая погрешность положения характерной точки (Mt), м	Описание обозначения точки на местности (при наличии)
	X	Y			
1	2	3	4	5	6
2874	693673.90	1362002.26	Картометрический метод	0.1	-
2863	693614.54	1361935.80	Картометрический метод	0.1	-
2875	693970.50	1362121.19	Картометрический метод	0.1	-
2876	693801.31	1362141.37	Картометрический метод	0.1	-
2877	693894.40	1362191.12	Картометрический метод	0.1	-
2878	693928.16	1362190.05	Картометрический метод	0.1	-
2879	694007.51	1362159.16	Картометрический метод	0.1	-
2880	694067.95	1362106.06	Картометрический метод	0.1	-
2881	694085.14	1361939.87	Картометрический метод	0.1	-
2875	693970.50	1362121.19	Картометрический метод	0.1	-
2882	693531.66	1361402.47	Картометрический метод	0.1	-
2883	693509.63	1361388.97	Картометрический метод	0.1	-
2884	693400.80	1361254.58	Картометрический метод	0.1	-
2885	693419.18	1361111.08	Картометрический метод	0.1	-
2886	693364.08	1361039.38	Картометрический метод	0.1	-
2887	693299.25	1361084.69	Картометрический метод	0.1	-
2888	693248.94	1361066.60	Картометрический метод	0.1	-
2889	693055.72	1360734.94	Картометрический метод	0.1	-
2890	692917.37	1360693.86	Картометрический метод	0.1	-
2891	692839.82	1360716.48	Картометрический метод	0.1	-
2892	692806.26	1360761.94	Картометрический метод	0.1	-
2893	692830.90	1360785.37	Картометрический метод	0.1	-
2894	692849.14	1360804.62	Картометрический метод	0.1	-
2895	692856.97	1360810.48	Картометрический метод	0.1	-
2896	692871.87	1360824.05	Картометрический метод	0.1	-

2. Сведения о характерных точках границ объекта					
Обозначение характерных точек границ	Координаты, м		Метод определения координат характерной точки	Средняя квадратическая погрешность положения характерной точки (Mt), м	Описание обозначения точки на местности (при наличии)
	X	Y			
1	2	3	4	5	6
2897	692895.87	1360850.68	Картометрический метод	0.1	-
2898	692912.79	1360865.32	Картометрический метод	0.1	-
2899	692928.05	1360883.73	Картометрический метод	0.1	-
2900	692944.06	1360900.88	Картометрический метод	0.1	-
2901	692954.97	1360915.68	Картометрический метод	0.1	-
2902	692988.61	1360952.52	Картометрический метод	0.1	-
2903	693031.61	1360995.97	Картометрический метод	0.1	-
2904	693073.12	1361037.97	Картометрический метод	0.1	-
2905	693109.00	1361072.21	Картометрический метод	0.1	-
2906	693142.68	1361102.45	Картометрический метод	0.1	-
2907	693157.00	1361121.88	Картометрический метод	0.1	-
2908	693204.08	1361161.83	Картометрический метод	0.1	-
2909	693250.56	1361203.84	Картометрический метод	0.1	-
2910	693277.19	1361224.82	Картометрический метод	0.1	-
2911	693343.61	1361276.59	Картометрический метод	0.1	-
2912	693487.07	1361383.75	Картометрический метод	0.1	-
2913	693542.48	1361420.89	Картометрический метод	0.1	-
2914	693592.88	1361446.29	Картометрический метод	0.1	-
2915	693650.71	1361470.60	Картометрический метод	0.1	-
2916	693627.88	1361450.56	Картометрический метод	0.1	-
2917	693642.80	1361381.82	Картометрический метод	0.1	-
2918	693662.02	1361347.90	Картометрический метод	0.1	-
2882	693531.66	1361402.47	Картометрический метод	0.1	-
2919	702906.53	1365024.21	Картометрический метод	0.1	-
2920	702909.67	1364985.04	Картометрический метод	0.1	-

2. Сведения о характерных точках границ объекта					
Обозначение характерных точек границ	Координаты, м		Метод определения координат характерной точки	Средняя квадратическая погрешность положения характерной точки (Mt), м	Описание обозначения точки на местности (при наличии)
	X	Y			
1	2	3	4	5	6
2921	702913.10	1364974.62	Картометрический метод	0.1	-
2922	702401.63	1364861.17	Картометрический метод	0.1	-
2923	701701.60	1364709.36	Картометрический метод	0.1	-
2924	701197.05	1364409.78	Картометрический метод	0.1	-
2925	700944.45	1364244.18	Картометрический метод	0.1	-
2926	700953.19	1364232.00	Картометрический метод	0.1	-
2927	700500.38	1363864.49	Картометрический метод	0.1	-
2928	700494.77	1363871.52	Картометрический метод	0.1	-
2929	700302.39	1363711.69	Картометрический метод	0.1	-
2930	700307.49	1363705.49	Картометрический метод	0.1	-
2931	700239.89	1363640.64	Картометрический метод	0.1	-
2932	700213.53	1363609.71	Картометрический метод	0.1	-
2933	700194.14	1363582.80	Картометрический метод	0.1	-
2934	700172.85	1363570.42	Картометрический метод	0.1	-
2935	700162.42	1363561.39	Картометрический метод	0.1	-
2936	700163.81	1363533.87	Картометрический метод	0.1	-
2937	700041.74	1363297.66	Картометрический метод	0.1	-
2938	699801.13	1363558.68	Картометрический метод	0.1	-
2939	699909.74	1363659.97	Картометрический метод	0.1	-
2940	699858.33	1363823.79	Картометрический метод	0.1	-
2941	700222.84	1364234.06	Картометрический метод	0.1	-
2942	700249.43	1364777.68	Картометрический метод	0.1	-
2943	700346.13	1364948.17	Картометрический метод	0.1	-
2944	700520.28	1364956.42	Картометрический метод	0.1	-
2945	700709.94	1364807.91	Картометрический метод	0.1	-

2. Сведения о характерных точках границ объекта					
Обозначение характерных точек границ	Координаты, м		Метод определения координат характерной точки	Средняя квадратическая погрешность положения характерной точки (Mt), м	Описание обозначения точки на местности (при наличии)
	X	Y			
1	2	3	4	5	6
2946	701163.51	1364912.52	Картометрический метод	0.1	-
2947	701184.71	1364917.41	Картометрический метод	0.1	-
2948	701377.91	1364707.85	Картометрический метод	0.1	-
2949	701791.99	1364805.81	Картометрический метод	0.1	-
2950	702073.52	1364932.87	Картометрический метод	0.1	-
2951	702438.95	1364958.60	Картометрический метод	0.1	-
2952	702634.13	1365064.02	Картометрический метод	0.1	-
2919	702906.53	1365024.21	Картометрический метод	0.1	-
2953	704101.59	1366179.76	Картометрический метод	0.1	-
2954	704147.51	1366195.66	Картометрический метод	0.1	-
2955	704329.04	1366270.15	Картометрический метод	0.1	-
2956	704398.83	1366271.29	Картометрический метод	0.1	-
2957	704264.84	1366144.41	Картометрический метод	0.1	-
2958	704142.68	1365954.89	Картометрический метод	0.1	-
2959	704108.40	1365855.76	Картометрический метод	0.1	-
2953	704101.59	1366179.76	Картометрический метод	0.1	-
2960	704845.92	1366185.32	Картометрический метод	0.1	-
2961	704796.90	1366159.77	Картометрический метод	0.1	-
2962	704808.15	1366203.27	Картометрический метод	0.1	-
2963	704810.18	1366289.12	Картометрический метод	0.1	-
2964	704880.46	1366294.67	Картометрический метод	0.1	-
2965	704925.20	1366293.57	Картометрический метод	0.1	-
2966	705010.18	1366291.48	Картометрический метод	0.1	-
2967	704959.21	1366237.96	Картометрический метод	0.1	-
2960	704845.92	1366185.32	Картометрический метод	0.1	-

2. Сведения о характерных точках границ объекта					
Обозначение характерных точек границ	Координаты, м		Метод определения координат характерной точки	Средняя квадратическая погрешность положения характерной точки (Mt), м	Описание обозначения точки на местности (при наличии)
	X	Y			
1	2	3	4	5	6
2968	704683.00	1366186.05	Картометрический метод	0.1	-
2969	704656.99	1366202.62	Картометрический метод	0.1	-
2970	704614.70	1366249.99	Картометрический метод	0.1	-
2971	704585.01	1366274.34	Картометрический метод	0.1	-
2972	704759.79	1366285.14	Картометрический метод	0.1	-
2973	704764.87	1366237.92	Картометрический метод	0.1	-
2974	704762.43	1366221.59	Картометрический метод	0.1	-
2975	704752.96	1366195.95	Картометрический метод	0.1	-
2976	704736.96	1366189.02	Картометрический метод	0.1	-
2977	704714.06	1366183.59	Картометрический метод	0.1	-
2968	704683.00	1366186.05	Картометрический метод	0.1	-
2978	693838.74	1330558.59	Картометрический метод	0.1	-
2979	693764.72	1330711.73	Картометрический метод	0.1	-
2980	693930.16	1330781.51	Картометрический метод	0.1	-
2981	693997.89	1330624.00	Картометрический метод	0.1	-
2978	693838.74	1330558.59	Картометрический метод	0.1	-
2982	678676.50	1298495.65	Картометрический метод	0.1	-
2983	678716.98	1298489.72	Картометрический метод	0.1	-
2984	678735.08	1298503.15	Картометрический метод	0.1	-
2985	678767.73	1298469.52	Картометрический метод	0.1	-
2986	678821.38	1298469.42	Картометрический метод	0.1	-
2987	678858.71	1298449.22	Картометрический метод	0.1	-
2988	678825.80	1298368.89	Картометрический метод	0.1	-
2989	678787.62	1298343.01	Картометрический метод	0.1	-
2990	678641.15	1298417.03	Картометрический метод	0.1	-

2. Сведения о характерных точках границ объекта					
Обозначение характерных точек границ	Координаты, м		Метод определения координат характерной точки	Средняя квадратическая погрешность положения характерной точки (Mt), м	Описание обозначения точки на местности (при наличии)
	X	Y			
1	2	3	4	5	6
2982	678676.50	1298495.65	Картометрический метод	0.1	-
2991	657976.77	1287537.03	Картометрический метод	0.1	-
2992	657969.21	1287548.70	Картометрический метод	0.1	-
2993	657969.84	1287567.92	Картометрический метод	0.1	-
2994	657987.62	1287579.53	Картометрический метод	0.1	-
2995	658016.19	1287593.17	Картометрический метод	0.1	-
2996	658087.84	1287593.05	Картометрический метод	0.1	-
2997	658130.37	1287598.51	Картометрический метод	0.1	-
2998	658151.06	1287608.37	Картометрический метод	0.1	-
2999	658157.18	1287617.68	Картометрический метод	0.1	-
3000	658151.97	1287630.80	Картометрический метод	0.1	-
3001	658124.91	1287640.74	Картометрический метод	0.1	-
3002	658059.38	1287641.74	Картометрический метод	0.1	-
3003	658010.17	1287652.59	Картометрический метод	0.1	-
3004	657967.70	1287670.43	Картометрический метод	0.1	-
3005	657885.77	1287691.93	Картометрический метод	0.1	-
3006	657828.62	1287979.79	Картометрический метод	0.1	-
3007	657822.56	1288137.26	Картометрический метод	0.1	-
3008	657848.13	1288130.35	Картометрический метод	0.1	-
3009	657883.73	1288130.28	Картометрический метод	0.1	-
3010	657927.43	1288137.08	Картометрический метод	0.1	-
3011	658139.97	1288091.85	Картометрический метод	0.1	-
3012	658214.50	1288132.36	Картометрический метод	0.1	-
3013	658307.65	1288162.37	Картометрический метод	0.1	-
3014	658336.42	1288194.72	Картометрический метод	0.1	-

2. Сведения о характерных точках границ объекта					
Обозначение характерных точек границ	Координаты, м		Метод определения координат характерной точки	Средняя квадратическая погрешность положения характерной точки (Mt), м	Описание обозначения точки на местности (при наличии)
	X	Y			
1	2	3	4	5	6
3015	658373.32	1288297.08	Картометрический метод	0.1	-
3016	658425.74	1288374.40	Картометрический метод	0.1	-
3017	658493.02	1288438.61	Картометрический метод	0.1	-
3018	658553.48	1288486.63	Картометрический метод	0.1	-
3019	658608.32	1288528.02	Картометрический метод	0.1	-
3020	658672.31	1288587.65	Картометрический метод	0.1	-
3021	658748.78	1288666.35	Картометрический метод	0.1	-
3022	658782.06	1288711.93	Картометрический метод	0.1	-
3023	658799.34	1288759.04	Картометрический метод	0.1	-
3024	658793.65	1288799.08	Картометрический метод	0.1	-
3025	658777.48	1288833.73	Картометрический метод	0.1	-
3026	658754.45	1288865.14	Картометрический метод	0.1	-
3027	658721.35	1288894.76	Картометрический метод	0.1	-
3028	658793.16	1288927.45	Картометрический метод	0.1	-
3029	658834.07	1288882.45	Картометрический метод	0.1	-
3030	658855.30	1288815.34	Картометрический метод	0.1	-
3031	658855.19	1288756.42	Картометрический метод	0.1	-
3032	658837.84	1288705.02	Картометрический метод	0.1	-
3033	658801.40	1288642.07	Картометрический метод	0.1	-
3034	658774.94	1288597.91	Картометрический метод	0.1	-
3035	658742.15	1288565.20	Картометрический метод	0.1	-
3036	658648.68	1288476.18	Картометрический метод	0.1	-
3037	658663.44	1288459.48	Картометрический метод	0.1	-
3038	658723.25	1288498.58	Картометрический метод	0.1	-
3039	658783.61	1288550.69	Картометрический метод	0.1	-

2. Сведения о характерных точках границ объекта					
Обозначение характерных точек границ	Координаты, м		Метод определения координат характерной точки	Средняя квадратическая погрешность положения характерной точки (Mt), м	Описание обозначения точки на местности (при наличии)
	X	Y			
1	2	3	4	5	6
3040	658786.60	1288449.59	Картометрический метод	0.1	-
3041	658815.03	1288246.73	Картометрический метод	0.1	-
3042	658917.61	1287973.79	Картометрический метод	0.1	-
3043	658889.31	1287819.00	Картометрический метод	0.1	-
3044	658826.78	1287723.90	Картометрический метод	0.1	-
3045	658030.57	1287480.87	Картометрический метод	0.1	-
2991	657976.77	1287537.03	Картометрический метод	0.1	-
3046	658640.36	1288396.78	Картометрический метод	0.1	-
3047	658610.59	1288380.37	Картометрический метод	0.1	-
3048	658564.03	1288338.04	Картометрический метод	0.1	-
3049	658535.72	1288290.41	Картометрический метод	0.1	-
3050	658521.96	1288235.38	Картометрический метод	0.1	-
3051	658525.93	1288161.83	Картометрический метод	0.1	-
3052	658540.21	1288084.04	Картометрический метод	0.1	-
3053	658598.93	1288093.23	Картометрический метод	0.1	-
3054	658637.74	1288150.07	Картометрический метод	0.1	-
3055	658675.24	1288125.20	Картометрический метод	0.1	-
3056	658705.31	1288121.08	Картометрический метод	0.1	-
3057	658783.10	1288131.66	Картометрический метод	0.1	-
3058	658822.26	1288140.13	Картометрический метод	0.1	-
3059	658839.19	1288161.30	Картометрический метод	0.1	-
3060	658828.08	1288189.87	Картометрический метод	0.1	-
3061	658803.21	1288219.51	Картометрический метод	0.1	-
3062	658773.58	1288239.61	Картометрический метод	0.1	-
3063	658721.72	1288241.20	Картометрический метод	0.1	-

2. Сведения о характерных точках границ объекта					
Обозначение характерных точек границ	Координаты, м		Метод определения координат характерной точки	Средняя квадратическая погрешность положения характерной точки (Mt), м	Описание обозначения точки на местности (при наличии)
	X	Y			
1	2	3	4	5	6
3064	658673.70	1288269.25	Картометрический метод	0.1	-
3065	658647.77	1288291.47	Картометрический метод	0.1	-
3066	658627.13	1288332.22	Картометрический метод	0.1	-
3067	658643.00	1288380.90	Картометрический метод	0.1	-
3046	658640.36	1288396.78	Картометрический метод	0.1	-
3068	658545.48	1287815.42	Картометрический метод	0.1	-
3069	658369.56	1287740.87	Картометрический метод	0.1	-
3070	658332.52	1287719.18	Картометрический метод	0.1	-
3071	658317.43	1287692.98	Картометрический метод	0.1	-
3072	658350.77	1287690.34	Картометрический метод	0.1	-
3073	658401.53	1287696.91	Картометрический метод	0.1	-
3074	658485.97	1287722.54	Картометрический метод	0.1	-
3075	658507.58	1287751.88	Картометрический метод	0.1	-
3068	658545.48	1287815.42	Картометрический метод	0.1	-
3076	658522.34	1288056.10	Картометрический метод	0.1	-
3077	658505.37	1288161.13	Картометрический метод	0.1	-
3078	658502.16	1288217.27	Картометрический метод	0.1	-
3079	658511.11	1288277.04	Картометрический метод	0.1	-
3080	658538.66	1288334.77	Картометрический метод	0.1	-
3081	658578.98	1288375.34	Картометрический метод	0.1	-
3082	658632.34	1288411.51	Картометрический метод	0.1	-
3083	658603.85	1288440.70	Картометрический метод	0.1	-
3084	658572.10	1288418.47	Картометрический метод	0.1	-
3085	658515.48	1288372.96	Картометрический метод	0.1	-
3086	658454.62	1288307.35	Картометрический метод	0.1	-

2. Сведения о характерных точках границ объекта					
Обозначение характерных точек границ	Координаты, м		Метод определения координат характерной точки	Средняя квадратическая погрешность положения характерной точки (Mt), м	Описание обозначения точки на местности (при наличии)
	X	Y			
1	2	3	4	5	6
3087	658422.34	1288254.43	Картометрический метод	0.1	-
3088	658408.83	1288199.11	Картометрический метод	0.1	-
3089	658403.31	1288163.47	Картометрический метод	0.1	-
3090	658418.12	1288142.28	Картометрический метод	0.1	-
3091	658440.25	1288123.67	Картометрический метод	0.1	-
3092	658459.16	1288106.57	Картометрический метод	0.1	-
3076	658522.34	1288056.10	Картометрический метод	0.1	-
3093	658690.37	1287819.46	Картометрический метод	0.1	-
3094	658626.87	1287814.16	Картометрический метод	0.1	-
3095	658563.37	1287809.40	Картометрический метод	0.1	-
3096	658527.38	1287738.49	Картометрический метод	0.1	-
3097	658571.83	1287751.72	Картометрический метод	0.1	-
3098	658631.10	1287764.95	Картометрический метод	0.1	-
3099	658678.19	1287775.53	Картометрический метод	0.1	-
3100	658708.89	1287787.18	Картометрический метод	0.1	-
3101	658708.36	1287806.23	Картометрический метод	0.1	-
3093	658690.37	1287819.46	Картометрический метод	0.1	-
3102	692412.61	1323961.23	Картометрический метод	0.1	-
3103	691539.92	1324109.52	Картометрический метод	0.1	-
3104	691447.73	1324002.47	Картометрический метод	0.1	-
3105	691437.86	1323959.58	Картометрический метод	0.1	-
3106	691217.94	1323998.32	Картометрический метод	0.1	-
3107	691241.17	1324060.75	Картометрический метод	0.1	-
3108	691417.60	1324432.21	Картометрический метод	0.1	-
3109	691535.32	1324546.11	Картометрический метод	0.1	-

2. Сведения о характерных точках границ объекта					
Обозначение характерных точек границ	Координаты, м		Метод определения координат характерной точки	Средняя квадратическая погрешность положения характерной точки (Mt), м	Описание обозначения точки на местности (при наличии)
	X	Y			
1	2	3	4	5	6
3110	691762.06	1324529.53	Картометрический метод	0.1	-
3111	692579.81	1324416.60	Картометрический метод	0.1	-
3102	692412.61	1323961.23	Картометрический метод	0.1	-
3112	709262.04	1399066.13	Картометрический метод	0.1	-
3113	709277.41	1399005.96	Картометрический метод	0.1	-
3114	709296.41	1398967.16	Картометрический метод	0.1	-
3115	709384.43	1398908.19	Картометрический метод	0.1	-
3116	709462.90	1398887.86	Картометрический метод	0.1	-
3117	709499.01	1398871.14	Картометрический метод	0.1	-
3118	709540.39	1398781.27	Картометрический метод	0.1	-
3119	709540.47	1398695.44	Картометрический метод	0.1	-
3120	709536.24	1398650.04	Картометрический метод	0.1	-
3121	709519.99	1398534.03	Картометрический метод	0.1	-
3122	709504.05	1398462.69	Картометрический метод	0.1	-
3123	709493.40	1398426.13	Картометрический метод	0.1	-
3124	709455.15	1398322.90	Картометрический метод	0.1	-
3125	709400.61	1398170.77	Картометрический метод	0.1	-
3126	709376.58	1398092.33	Картометрический метод	0.1	-
3127	709362.91	1398023.24	Картометрический метод	0.1	-
3128	709355.05	1397947.64	Картометрический метод	0.1	-
3129	709351.28	1397870.12	Картометрический метод	0.1	-
3130	709353.79	1397792.53	Картометрический метод	0.1	-
3131	709359.50	1397714.50	Картометрический метод	0.1	-
3132	709374.51	1397635.49	Картометрический метод	0.1	-
3133	709393.55	1397564.76	Картометрический метод	0.1	-

2. Сведения о характерных точках границ объекта					
Обозначение характерных точек границ	Координаты, м		Метод определения координат характерной точки	Средняя квадратическая погрешность положения характерной точки (Mt), м	Описание обозначения точки на местности (при наличии)
	X	Y			
1	2	3	4	5	6
3134	709412.57	1397514.48	Картометрический метод	0.1	-
3135	709439.32	1397464.50	Картометрический метод	0.1	-
3136	709499.52	1397390.88	Картометрический метод	0.1	-
3137	709535.45	1397344.29	Картометрический метод	0.1	-
3138	709566.18	1397266.44	Картометрический метод	0.1	-
3139	709565.14	1397171.01	Картометрический метод	0.1	-
3140	709546.14	1397114.71	Картометрический метод	0.1	-
3141	709510.72	1397028.66	Картометрический метод	0.1	-
3142	709476.29	1396984.25	Картометрический метод	0.1	-
3143	709384.62	1396898.62	Картометрический метод	0.1	-
3144	709340.90	1396860.86	Картометрический метод	0.1	-
3145	709326.40	1396850.79	Картометрический метод	0.1	-
3146	709280.60	1396877.91	Картометрический метод	0.1	-
3147	709232.98	1396868.91	Картометрический метод	0.1	-
3148	709102.53	1396754.39	Картометрический метод	0.1	-
3149	709068.16	1396750.01	Картометрический метод	0.1	-
3150	709041.09	1396778.89	Картометрический метод	0.1	-
3151	708940.45	1396801.00	Картометрический метод	0.1	-
3152	708892.72	1396817.79	Картометрический метод	0.1	-
3153	708853.61	1396820.90	Картометрический метод	0.1	-
3154	708708.47	1396882.11	Картометрический метод	0.1	-
3155	708551.18	1396916.86	Картометрический метод	0.1	-
3156	708445.31	1397029.20	Картометрический метод	0.1	-
3157	708322.50	1397069.52	Картометрический метод	0.1	-
3158	708215.71	1397148.85	Картометрический метод	0.1	-

2. Сведения о характерных точках границ объекта					
Обозначение характерных точек границ	Координаты, м		Метод определения координат характерной точки	Средняя квадратическая погрешность положения характерной точки (Mt), м	Описание обозначения точки на местности (при наличии)
	X	Y			
1	2	3	4	5	6
3159	708191.54	1397250.31	Картометрический метод	0.1	-
3160	708196.80	1397323.16	Картометрический метод	0.1	-
3161	708183.54	1397367.98	Картометрический метод	0.1	-
3162	708152.38	1397402.10	Картометрический метод	0.1	-
3163	707829.62	1397620.11	Картометрический метод	0.1	-
3164	707812.19	1397648.31	Картометрический метод	0.1	-
3165	707796.29	1397669.23	Картометрический метод	0.1	-
3166	707717.26	1397775.14	Картометрический метод	0.1	-
3167	707568.38	1397956.58	Картометрический метод	0.1	-
3168	707668.94	1397992.56	Картометрический метод	0.1	-
3169	707773.86	1398053.38	Картометрический метод	0.1	-
3170	707806.64	1398101.68	Картометрический метод	0.1	-
3171	707815.98	1398159.36	Картометрический метод	0.1	-
3172	707807.90	1398216.35	Картометрический метод	0.1	-
3173	707787.73	1398298.81	Картометрический метод	0.1	-
3174	707738.78	1398384.41	Картометрический метод	0.1	-
3175	707738.78	1398384.42	Картометрический метод	0.1	-
3176	707774.62	1398418.49	Картометрический метод	0.1	-
3177	707859.57	1398457.36	Картометрический метод	0.1	-
3178	707863.33	1398475.08	Картометрический метод	0.1	-
3179	707856.04	1398484.91	Картометрический метод	0.1	-
3180	707848.20	1398504.72	Картометрический метод	0.1	-
3181	707821.60	1398532.18	Картометрический метод	0.1	-
3182	707840.05	1398558.92	Картометрический метод	0.1	-
3183	707834.71	1398601.06	Картометрический метод	0.1	-

2. Сведения о характерных точках границ объекта					
Обозначение характерных точек границ	Координаты, м		Метод определения координат характерной точки	Средняя квадратическая погрешность положения характерной точки (Mt), м	Описание обозначения точки на местности (при наличии)
	X	Y			
1	2	3	4	5	6
3184	707844.73	1398622.36	Картометрический метод	0.1	-
3185	707867.05	1398638.16	Картометрический метод	0.1	-
3186	707913.64	1398653.88	Картометрический метод	0.1	-
3187	707958.35	1398740.70	Картометрический метод	0.1	-
3188	707985.84	1398759.83	Картометрический метод	0.1	-
3189	707998.68	1398816.16	Картометрический метод	0.1	-
3190	708015.43	1398844.16	Картометрический метод	0.1	-
3191	708035.29	1398862.33	Картометрический метод	0.1	-
3192	708041.03	1398950.30	Картометрический метод	0.1	-
3193	708087.83	1399022.40	Картометрический метод	0.1	-
3194	708125.17	1399045.73	Картометрический метод	0.1	-
3195	708164.55	1399061.42	Картометрический метод	0.1	-
3196	708199.32	1399059.78	Картометрический метод	0.1	-
3197	708247.99	1399043.79	Картометрический метод	0.1	-
3198	708313.14	1399038.41	Картометрический метод	0.1	-
3199	708370.16	1399000.54	Картометрический метод	0.1	-
3200	708455.40	1398977.73	Картометрический метод	0.1	-
3201	708480.65	1398974.88	Картометрический метод	0.1	-
3202	708534.24	1398926.20	Картометрический метод	0.1	-
3203	708600.35	1398913.19	Картометрический метод	0.1	-
3204	708625.44	1398918.23	Картометрический метод	0.1	-
3205	708640.84	1398929.95	Картометрический метод	0.1	-
3206	708651.71	1398929.78	Картометрический метод	0.1	-
3207	708760.40	1398873.66	Картометрический метод	0.1	-
3208	708821.46	1398870.56	Картометрический метод	0.1	-

2. Сведения о характерных точках границ объекта					
Обозначение характерных точек границ	Координаты, м		Метод определения координат характерной точки	Средняя квадратическая погрешность положения характерной точки (Mt), м	Описание обозначения точки на местности (при наличии)
	X	Y			
1	2	3	4	5	6
3209	708869.44	1398879.58	Картометрический метод	0.1	-
3210	708916.68	1398910.37	Картометрический метод	0.1	-
3211	708991.61	1398927.28	Картометрический метод	0.1	-
3212	709072.43	1398920.76	Картометрический метод	0.1	-
3213	709072.28	1398912.62	Картометрический метод	0.1	-
3214	709076.44	1398903.58	Картометрический метод	0.1	-
3215	709074.47	1398896.47	Картометрический метод	0.1	-
3216	709068.99	1398893.71	Картометрический метод	0.1	-
3217	709045.52	1398891.83	Картометрический метод	0.1	-
3218	708969.36	1398889.80	Картометрический метод	0.1	-
3219	708959.66	1398892.17	Картометрический метод	0.1	-
3220	708945.68	1398876.83	Картометрический метод	0.1	-
3221	708944.04	1398850.80	Картометрический метод	0.1	-
3222	708946.29	1398836.87	Картометрический метод	0.1	-
3223	709048.15	1398839.75	Картометрический метод	0.1	-
3224	709076.03	1398843.70	Картометрический метод	0.1	-
3225	709088.37	1398848.05	Картометрический метод	0.1	-
3226	709108.09	1398862.12	Картометрический метод	0.1	-
3227	709117.21	1398873.50	Картометрический метод	0.1	-
3228	709126.73	1398894.09	Картометрический метод	0.1	-
3229	709144.15	1398947.59	Картометрический метод	0.1	-
3230	709151.57	1398964.65	Картометрический метод	0.1	-
3231	709173.98	1399002.62	Картометрический метод	0.1	-
3232	709179.56	1399020.00	Картометрический метод	0.1	-
3233	709213.70	1399052.17	Картометрический метод	0.1	-

2. Сведения о характерных точках границ объекта					
Обозначение характерных точек границ	Координаты, м		Метод определения координат характерной точки	Средняя квадратическая погрешность положения характерной точки (Mt), м	Описание обозначения точки на местности (при наличии)
	X	Y			
1	2	3	4	5	6
3234	709234.86	1399069.23	Картометрический метод	0.1	-
3235	709248.61	1399076.75	Картометрический метод	0.1	-
3112	709262.04	1399066.13	Картометрический метод	0.1	-
3236	648258.45	1333719.64	Картометрический метод	0.1	-
3237	648252.58	1333713.74	Картометрический метод	0.1	-
3238	648254.50	1333707.52	Картометрический метод	0.1	-
3239	648242.96	1333698.46	Картометрический метод	0.1	-
3240	648223.37	1333717.03	Картометрический метод	0.1	-
3241	648238.51	1333726.69	Картометрический метод	0.1	-
3242	648243.55	1333726.70	Картометрический метод	0.1	-
3243	648242.71	1333743.54	Картометрический метод	0.1	-
3244	648247.87	1333747.78	Картометрический метод	0.1	-
3245	648255.70	1333746.35	Картометрический метод	0.1	-
3246	648259.76	1333736.83	Картометрический метод	0.1	-
3236	648258.45	1333719.64	Картометрический метод	0.1	-
3247	642504.31	1278454.91	Картометрический метод	0.1	-
3248	642389.84	1278524.18	Картометрический метод	0.1	-
3249	642513.91	1278780.02	Картометрический метод	0.1	-
3250	642635.40	1278715.16	Картометрический метод	0.1	-
3247	642504.31	1278454.91	Картометрический метод	0.1	-
3251	718183.80	1373870.88	Картометрический метод	0.1	-
3252	718189.07	1373782.89	Картометрический метод	0.1	-
3253	718097.64	1373780.33	Картометрический метод	0.1	-
3254	718093.40	1373873.74	Картометрический метод	0.1	-
3251	718183.80	1373870.88	Картометрический метод	0.1	-

2. Сведения о характерных точках границ объекта					
Обозначение характерных точек границ	Координаты, м		Метод определения координат характерной точки	Средняя квадратическая погрешность положения характерной точки (Mt), м	Описание обозначения точки на местности (при наличии)
	X	Y			
1	2	3	4	5	6
3255	695006.88	1327875.93	Картометрический метод	0.1	-
3256	694942.43	1327863.64	Картометрический метод	0.1	-
3257	694871.79	1327861.61	Картометрический метод	0.1	-
3258	694844.82	1327831.73	Картометрический метод	0.1	-
3259	694842.18	1327776.89	Картометрический метод	0.1	-
3260	694793.17	1327772.39	Картометрический метод	0.1	-
3261	694813.25	1327894.48	Картометрический метод	0.1	-
3262	694973.69	1327929.43	Картометрический метод	0.1	-
3255	695006.88	1327875.93	Картометрический метод	0.1	-
3263	734170.54	1355137.39	Картометрический метод	0.1	-
3264	734154.93	1355182.08	Картометрический метод	0.1	-
3265	734167.94	1355197.88	Картометрический метод	0.1	-
3266	734160.48	1355208.98	Картометрический метод	0.1	-
3267	734162.34	1355215.12	Картометрический метод	0.1	-
3268	734171.23	1355201.89	Картометрический метод	0.1	-
3269	734188.23	1355222.47	Картометрический метод	0.1	-
3270	734206.00	1355207.72	Картометрический метод	0.1	-
3271	734222.41	1355203.14	Картометрический метод	0.1	-
3272	734245.09	1355187.77	Картометрический метод	0.1	-
3273	734264.43	1355192.46	Картометрический метод	0.1	-
3274	734347.54	1355162.00	Картометрический метод	0.1	-
3275	734348.05	1355133.35	Картометрический метод	0.1	-
3276	734321.37	1355110.97	Картометрический метод	0.1	-
3277	734317.81	1355085.19	Картометрический метод	0.1	-
3278	734316.31	1355046.75	Картометрический метод	0.1	-

2. Сведения о характерных точках границ объекта					
Обозначение характерных точек границ	Координаты, м		Метод определения координат характерной точки	Средняя квадратическая погрешность положения характерной точки (Mt), м	Описание обозначения точки на местности (при наличии)
	X	Y			
1	2	3	4	5	6
3279	734299.08	1355036.04	Картометрический метод	0.1	-
3280	734293.08	1355039.23	Картометрический метод	0.1	-
3281	734270.24	1355072.62	Картометрический метод	0.1	-
3282	734259.96	1355074.46	Картометрический метод	0.1	-
3283	734244.42	1355059.57	Картометрический метод	0.1	-
3284	734242.20	1355062.42	Картометрический метод	0.1	-
3285	734216.78	1355029.13	Картометрический метод	0.1	-
3286	734213.12	1355024.34	Картометрический метод	0.1	-
3287	734205.78	1355014.72	Картометрический метод	0.1	-
3263	734170.54	1355137.39	Картометрический метод	0.1	-
3288	694331.28	1327987.18	Картометрический метод	0.1	-
3289	694314.34	1328009.64	Картометрический метод	0.1	-
3290	694357.56	1328044.00	Картометрический метод	0.1	-
3291	694375.40	1328021.66	Картометрический метод	0.1	-
3288	694331.28	1327987.18	Картометрический метод	0.1	-
3292	725304.75	1376135.56	Картометрический метод	0.1	-
3293	724929.62	1375913.58	Картометрический метод	0.1	-
3294	724838.24	1375859.50	Картометрический метод	0.1	-
3295	724793.87	1375942.83	Картометрический метод	0.1	-
3296	724802.50	1375937.73	Картометрический метод	0.1	-
3297	724822.66	1375938.91	Картометрический метод	0.1	-
3298	724843.79	1375961.42	Картометрический метод	0.1	-
3299	724836.39	1375991.27	Картометрический метод	0.1	-
3300	724807.71	1376015.74	Картометрический метод	0.1	-
3301	724756.43	1376038.41	Картометрический метод	0.1	-

2. Сведения о характерных точках границ объекта					
Обозначение характерных точек границ	Координаты, м		Метод определения координат характерной точки	Средняя квадратическая погрешность положения характерной точки (Mt), м	Описание обозначения точки на местности (при наличии)
	X	Y			
1	2	3	4	5	6
3302	724745.34	1376048.59	Картометрический метод	0.1	-
3303	724747.48	1376067.77	Картометрический метод	0.1	-
3304	724808.51	1376202.58	Картометрический метод	0.1	-
3305	724809.77	1376266.42	Картометрический метод	0.1	-
3306	724809.77	1376266.43	Картометрический метод	0.1	-
3307	724802.87	1376308.97	Картометрический метод	0.1	-
3308	724641.68	1376446.13	Картометрический метод	0.1	-
3309	724585.56	1376537.40	Картометрический метод	0.1	-
3310	724603.02	1376619.77	Картометрический метод	0.1	-
3311	724669.61	1376651.76	Картометрический метод	0.1	-
3312	724705.23	1376709.19	Картометрический метод	0.1	-
3313	724723.40	1376719.65	Картометрический метод	0.1	-
3314	724763.53	1376691.35	Картометрический метод	0.1	-
3315	724798.78	1376684.28	Картометрический метод	0.1	-
3316	724816.96	1376661.44	Картометрический метод	0.1	-
3317	724850.77	1376628.22	Картометрический метод	0.1	-
3318	724781.75	1376533.44	Картометрический метод	0.1	-
3319	724871.73	1376507.99	Картометрический метод	0.1	-
3320	725043.53	1376552.72	Картометрический метод	0.1	-
3321	725060.10	1376545.65	Картометрический метод	0.1	-
3322	725092.89	1376503.27	Картометрический метод	0.1	-
3323	725107.17	1376444.55	Картометрический метод	0.1	-
3324	725156.22	1376418.36	Картометрический метод	0.1	-
3325	725179.11	1376388.36	Картометрический метод	0.1	-
3326	725218.10	1376384.74	Картометрический метод	0.1	-

2. Сведения о характерных точках границ объекта					
Обозначение характерных точек границ	Координаты, м		Метод определения координат характерной точки	Средняя квадратическая погрешность положения характерной точки (Mt), м	Описание обозначения точки на местности (при наличии)
	X	Y			
1	2	3	4	5	6
3327	725238.91	1376368.24	Картометрический метод	0.1	-
3328	725226.02	1376340.37	Картометрический метод	0.1	-
3329	725225.42	1376296.71	Картометрический метод	0.1	-
3330	725202.49	1376261.54	Картометрический метод	0.1	-
3331	725201.60	1376252.44	Картометрический метод	0.1	-
3332	725222.22	1376255.71	Картометрический метод	0.1	-
3333	725233.78	1376251.81	Картометрический метод	0.1	-
3334	725242.55	1376241.30	Картометрический метод	0.1	-
3335	725200.38	1376213.80	Картометрический метод	0.1	-
3336	725187.89	1376183.96	Картометрический метод	0.1	-
3337	725193.43	1376172.01	Картометрический метод	0.1	-
3338	725260.44	1376212.85	Картометрический метод	0.1	-
3339	725307.94	1376256.04	Картометрический метод	0.1	-
3340	725332.56	1376266.40	Картометрический метод	0.1	-
3341	725356.86	1376268.66	Картометрический метод	0.1	-
3342	725359.57	1376262.74	Картометрический метод	0.1	-
3343	725359.75	1376188.09	Картометрический метод	0.1	-
3344	725373.50	1376176.21	Картометрический метод	0.1	-
3292	725304.75	1376135.56	Картометрический метод	0.1	-
3345	732390.97	1360987.48	Картометрический метод	0.1	-
3346	732263.45	1360954.75	Картометрический метод	0.1	-
3347	732041.79	1360861.44	Картометрический метод	0.1	-
3348	731844.34	1360806.59	Картометрический метод	0.1	-
3349	731733.31	1360758.32	Картометрический метод	0.1	-
3350	731683.84	1360746.97	Картометрический метод	0.1	-

2. Сведения о характерных точках границ объекта					
Обозначение характерных точек границ	Координаты, м		Метод определения координат характерной точки	Средняя квадратическая погрешность положения характерной точки (Mt), м	Описание обозначения точки на местности (при наличии)
	X	Y			
1	2	3	4	5	6
3351	731042.25	1360518.41	Картометрический метод	0.1	-
3352	730970.30	1360501.43	Картометрический метод	0.1	-
3353	730786.16	1360432.35	Картометрический метод	0.1	-
3354	730758.43	1360476.57	Картометрический метод	0.1	-
3355	730795.18	1360526.46	Картометрический метод	0.1	-
3356	730818.17	1360574.45	Картометрический метод	0.1	-
3357	730833.76	1360640.68	Картометрический метод	0.1	-
3358	730818.46	1360706.40	Картометрический метод	0.1	-
3359	730839.34	1360756.02	Картометрический метод	0.1	-
3360	730852.40	1360823.89	Картометрический метод	0.1	-
3361	730808.31	1360888.29	Картометрический метод	0.1	-
3362	730763.76	1361007.56	Картометрический метод	0.1	-
3363	730724.61	1361151.91	Картометрический метод	0.1	-
3364	730848.76	1361190.44	Картометрический метод	0.1	-
3365	730851.64	1361093.62	Картометрический метод	0.1	-
3366	730903.04	1360966.71	Картометрический метод	0.1	-
3367	731014.42	1360923.48	Картометрический метод	0.1	-
3368	731103.18	1360909.10	Картометрический метод	0.1	-
3369	731151.81	1360922.44	Картометрический метод	0.1	-
3370	731212.10	1360962.70	Картометрический метод	0.1	-
3371	731260.20	1360982.72	Картометрический метод	0.1	-
3372	731302.67	1360940.00	Картометрический метод	0.1	-
3373	731359.98	1360909.23	Картометрический метод	0.1	-
3374	731422.25	1360893.57	Картометрический метод	0.1	-
3375	731602.94	1360949.63	Картометрический метод	0.1	-

2. Сведения о характерных точках границ объекта					
Обозначение характерных точек границ	Координаты, м		Метод определения координат характерной точки	Средняя квадратическая погрешность положения характерной точки (Mt), м	Описание обозначения точки на местности (при наличии)
	X	Y			
1	2	3	4	5	6
3376	731652.89	1360909.55	Картометрический метод	0.1	-
3377	731690.27	1360908.92	Картометрический метод	0.1	-
3378	731724.71	1360947.08	Картометрический метод	0.1	-
3379	731730.11	1360987.25	Картометрический метод	0.1	-
3380	731784.41	1361058.87	Картометрический метод	0.1	-
3381	731906.03	1361105.73	Картометрический метод	0.1	-
3382	732034.69	1361079.67	Картометрический метод	0.1	-
3383	732091.94	1361086.27	Картометрический метод	0.1	-
3384	732092.99	1361122.80	Картометрический метод	0.1	-
3385	732065.78	1361156.44	Картометрический метод	0.1	-
3386	732048.64	1361169.04	Картометрический метод	0.1	-
3387	732079.26	1361208.59	Картометрический метод	0.1	-
3388	732162.18	1361213.67	Картометрический метод	0.1	-
3389	732196.64	1361237.32	Картометрический метод	0.1	-
3390	732194.10	1361290.54	Картометрический метод	0.1	-
3391	732215.47	1361294.33	Картометрический метод	0.1	-
3392	732259.91	1361338.89	Картометрический метод	0.1	-
3393	732274.63	1361401.37	Картометрический метод	0.1	-
3345	732390.97	1360987.48	Картометрический метод	0.1	-
3394	712424.27	1401693.57	Картометрический метод	0.1	-
3395	712415.06	1401679.07	Картометрический метод	0.1	-
3396	712395.76	1401656.21	Картометрический метод	0.1	-
3397	712375.55	1401628.38	Картометрический метод	0.1	-
3398	712368.70	1401628.71	Картометрический метод	0.1	-
3399	712362.77	1401621.31	Картометрический метод	0.1	-

2. Сведения о характерных точках границ объекта					
Обозначение характерных точек границ	Координаты, м		Метод определения координат характерной точки	Средняя квадратическая погрешность положения характерной точки (Mt), м	Описание обозначения точки на местности (при наличии)
	X	Y			
1	2	3	4	5	6
3400	712361.55	1401620.48	Картометрический метод	0.1	-
3401	712358.65	1401619.96	Картометрический метод	0.1	-
3402	712350.03	1401617.15	Картометрический метод	0.1	-
3403	712348.76	1401614.61	Картометрический метод	0.1	-
3404	712346.19	1401611.51	Картометрический метод	0.1	-
3405	712344.60	1401607.60	Картометрический метод	0.1	-
3406	712343.12	1401607.11	Картометрический метод	0.1	-
3407	712340.58	1401603.45	Картометрический метод	0.1	-
3408	712340.84	1401592.99	Картометрический метод	0.1	-
3409	712340.63	1401592.43	Картометрический метод	0.1	-
3410	712340.18	1401592.02	Картометрический метод	0.1	-
3411	712339.59	1401591.76	Картометрический метод	0.1	-
3412	712336.31	1401588.56	Картометрический метод	0.1	-
3413	712338.56	1401585.46	Картометрический метод	0.1	-
3414	712338.87	1401584.82	Картометрический метод	0.1	-
3415	712338.17	1401584.60	Картометрический метод	0.1	-
3416	712337.72	1401584.79	Картометрический метод	0.1	-
3417	712337.19	1401585.10	Картометрический метод	0.1	-
3418	712336.71	1401585.02	Картометрический метод	0.1	-
3419	712335.95	1401584.48	Картометрический метод	0.1	-
3420	712335.58	1401584.14	Картометрический метод	0.1	-
3421	712335.02	1401583.94	Картометрический метод	0.1	-
3422	712334.32	1401584.00	Картометрический метод	0.1	-
3423	712333.39	1401584.27	Картометрический метод	0.1	-
3424	712330.16	1401583.52	Картометрический метод	0.1	-

2. Сведения о характерных точках границ объекта					
Обозначение характерных точек границ	Координаты, м		Метод определения координат характерной точки	Средняя квадратическая погрешность положения характерной точки (Mt), м	Описание обозначения точки на местности (при наличии)
	X	Y			
1	2	3	4	5	6
3425	712329.69	1401581.98	Картометрический метод	0.1	-
3426	712329.74	1401581.11	Картометрический метод	0.1	-
3427	712330.13	1401579.75	Картометрический метод	0.1	-
3428	712330.55	1401578.89	Картометрический метод	0.1	-
3429	712330.53	1401578.29	Картометрический метод	0.1	-
3430	712330.27	1401577.87	Картометрический метод	0.1	-
3431	712328.28	1401576.86	Картометрический метод	0.1	-
3432	712328.05	1401576.57	Картометрический метод	0.1	-
3433	712327.35	1401574.28	Картометрический метод	0.1	-
3434	712336.37	1401576.40	Картометрический метод	0.1	-
3435	712336.72	1401575.28	Картометрический метод	0.1	-
3436	712330.11	1401566.16	Картометрический метод	0.1	-
3437	712294.74	1401540.67	Картометрический метод	0.1	-
3438	712279.64	1401539.70	Картометрический метод	0.1	-
3439	712331.72	1401569.46	Картометрический метод	0.1	-
3440	712306.45	1401588.24	Картометрический метод	0.1	-
3441	712341.23	1401619.01	Картометрический метод	0.1	-
3442	712386.50	1401678.73	Картометрический метод	0.1	-
3443	712437.96	1401705.45	Картометрический метод	0.1	-
3394	712424.27	1401693.57	Картометрический метод	0.1	-
3444	709362.19	1369137.74	Картометрический метод	0.1	-
3445	709338.14	1369142.15	Картометрический метод	0.1	-
3446	709323.58	1369146.90	Картометрический метод	0.1	-
3447	709306.16	1369169.48	Картометрический метод	0.1	-
3448	709293.04	1369218.26	Картометрический метод	0.1	-

2. Сведения о характерных точках границ объекта					
Обозначение характерных точек границ	Координаты, м		Метод определения координат характерной точки	Средняя квадратическая погрешность положения характерной точки (Mt), м	Описание обозначения точки на местности (при наличии)
	X	Y			
1	2	3	4	5	6
3449	709292.51	1369222.05	Картометрический метод	0.1	-
3444	709362.19	1369137.74	Картометрический метод	0.1	-
3450	702629.68	1340799.35	Картометрический метод	0.1	-
3451	702629.20	1340811.28	Картометрический метод	0.1	-
3452	702641.32	1340811.36	Картометрический метод	0.1	-
3453	702641.89	1340799.55	Картометрический метод	0.1	-
3450	702629.68	1340799.35	Картометрический метод	0.1	-
3454	666587.04	1324594.77	Картометрический метод	0.1	-
3455	666573.26	1324666.22	Картометрический метод	0.1	-
3456	666415.89	1324678.20	Картометрический метод	0.1	-
3457	666438.85	1325035.50	Картометрический метод	0.1	-
3458	666537.70	1325012.98	Картометрический метод	0.1	-
3459	666557.79	1324944.89	Картометрический метод	0.1	-
3460	666619.45	1324930.94	Картометрический метод	0.1	-
3461	666621.48	1324871.40	Картометрический метод	0.1	-
3462	666621.23	1324727.82	Картометрический метод	0.1	-
3463	666644.57	1324694.82	Картометрический метод	0.1	-
3464	666622.90	1324588.32	Картометрический метод	0.1	-
3465	666611.95	1324552.67	Картометрический метод	0.1	-
3466	666579.94	1324559.01	Картометрический метод	0.1	-
3454	666587.04	1324594.77	Картометрический метод	0.1	-
3467	691132.74	1326584.68	Картометрический метод	0.1	-
3468	691125.26	1326581.44	Картометрический метод	0.1	-
3469	691100.20	1326570.61	Картометрический метод	0.1	-
3470	691047.26	1326501.58	Картометрический метод	0.1	-

2. Сведения о характерных точках границ объекта					
Обозначение характерных точек границ	Координаты, м		Метод определения координат характерной точки	Средняя квадратическая погрешность положения характерной точки (Mt), м	Описание обозначения точки на местности (при наличии)
	X	Y			
1	2	3	4	5	6
3471	691015.90	1326470.97	Картометрический метод	0.1	-
3472	691022.96	1326461.02	Картометрический метод	0.1	-
3473	691009.13	1326424.96	Картометрический метод	0.1	-
3474	690990.61	1326402.60	Картометрический метод	0.1	-
3475	690954.79	1326397.59	Картометрический метод	0.1	-
3476	690896.46	1326511.91	Картометрический метод	0.1	-
3477	690878.14	1326523.28	Картометрический метод	0.1	-
3478	691064.34	1326630.76	Картометрический метод	0.1	-
3479	691145.68	1326680.02	Картометрический метод	0.1	-
3480	691171.49	1326650.95	Картометрический метод	0.1	-
3481	691179.42	1326633.78	Картометрический метод	0.1	-
3467	691132.74	1326584.68	Картометрический метод	0.1	-
3482	692952.06	1328509.36	Картометрический метод	0.1	-
3483	692981.87	1328465.68	Картометрический метод	0.1	-
3484	692992.19	1328452.03	Картометрический метод	0.1	-
3485	692995.79	1328446.07	Картометрический метод	0.1	-
3486	692996.42	1328444.88	Картометрический метод	0.1	-
3487	692942.72	1328413.65	Картометрический метод	0.1	-
3488	692901.95	1328472.70	Картометрический метод	0.1	-
3482	692952.06	1328509.36	Картометрический метод	0.1	-
3489	692932.13	1328578.15	Картометрический метод	0.1	-
3490	692884.54	1328609.04	Картометрический метод	0.1	-
3491	692896.78	1328626.51	Картометрический метод	0.1	-
3492	692917.07	1328655.52	Картометрический метод	0.1	-
3493	692931.97	1328642.31	Картометрический метод	0.1	-

2. Сведения о характерных точках границ объекта					
Обозначение характерных точек границ	Координаты, м		Метод определения координат характерной точки	Средняя квадратическая погрешность положения характерной точки (Mt), м	Описание обозначения точки на местности (при наличии)
	X	Y			
1	2	3	4	5	6
3494	692942.27	1328633.17	Картометрический метод	0.1	-
3495	692952.06	1328624.72	Картометрический метод	0.1	-
3496	692953.67	1328623.33	Картометрический метод	0.1	-
3497	692968.57	1328605.93	Картометрический метод	0.1	-
3489	692932.13	1328578.15	Картометрический метод	0.1	-
3498	693127.00	1328575.44	Картометрический метод	0.1	-
3499	693071.38	1328619.66	Картометрический метод	0.1	-
3500	693111.38	1328671.76	Картометрический метод	0.1	-
3501	693134.54	1328655.33	Картометрический метод	0.1	-
3502	693169.08	1328658.19	Картометрический метод	0.1	-
3503	693173.80	1328650.72	Картометрический метод	0.1	-
3504	693179.00	1328641.84	Картометрический метод	0.1	-
3505	693183.34	1328635.02	Картометрический метод	0.1	-
3506	693183.86	1328633.79	Картометрический метод	0.1	-
3507	693168.53	1328623.66	Картометрический метод	0.1	-
3508	693173.19	1328607.69	Картометрический метод	0.1	-
3498	693127.00	1328575.44	Картометрический метод	0.1	-
3509	693002.60	1328146.20	Картометрический метод	0.1	-
3510	692920.73	1328340.04	Картометрический метод	0.1	-
3511	692994.57	1328383.44	Картометрический метод	0.1	-
3512	693055.43	1328329.45	Картометрический метод	0.1	-
3513	693090.88	1328281.03	Картометрический метод	0.1	-
3514	693124.51	1328246.05	Картометрический метод	0.1	-
3515	693141.22	1328223.99	Картометрический метод	0.1	-
3509	693002.60	1328146.20	Картометрический метод	0.1	-

2. Сведения о характерных точках границ объекта					
Обозначение характерных точек границ	Координаты, м		Метод определения координат характерной точки	Средняя квадратическая погрешность положения характерной точки (Mt), м	Описание обозначения точки на местности (при наличии)
	X	Y			
1	2	3	4	5	6
3516	693348.68	1328389.22	Картометрический метод	0.1	-
3517	693288.40	1328481.48	Картометрический метод	0.1	-
3518	693274.44	1328502.85	Картометрический метод	0.1	-
3519	693332.91	1328540.82	Картометрический метод	0.1	-
3520	693342.78	1328525.40	Картометрический метод	0.1	-
3521	693407.28	1328424.66	Картометрический метод	0.1	-
3516	693348.68	1328389.22	Картометрический метод	0.1	-
3522	693447.91	1328688.59	Картометрический метод	0.1	-
3523	693472.92	1328690.21	Картометрический метод	0.1	-
3524	693475.32	1328689.77	Картометрический метод	0.1	-
3525	693475.15	1328683.69	Картометрический метод	0.1	-
3526	693474.24	1328650.59	Картометрический метод	0.1	-
3527	693476.63	1328650.50	Картометрический метод	0.1	-
3528	693476.19	1328632.46	Картометрический метод	0.1	-
3529	693444.64	1328629.44	Картометрический метод	0.1	-
3522	693447.91	1328688.59	Картометрический метод	0.1	-
3530	693506.48	1328652.84	Картометрический метод	0.1	-
3531	693507.36	1328656.80	Картометрический метод	0.1	-
3532	693508.41	1328683.58	Картометрический метод	0.1	-
3533	693509.23	1328704.20	Картометрический метод	0.1	-
3534	693537.88	1328702.60	Картометрический метод	0.1	-
3535	693532.68	1328604.74	Картометрический метод	0.1	-
3536	693505.48	1328608.00	Картометрический метод	0.1	-
3530	693506.48	1328652.84	Картометрический метод	0.1	-
3537	693640.33	1328686.06	Картометрический метод	0.1	-

2. Сведения о характерных точках границ объекта					
Обозначение характерных точек границ	Координаты, м		Метод определения координат характерной точки	Средняя квадратическая погрешность положения характерной точки (Mt), м	Описание обозначения точки на местности (при наличии)
	X	Y			
1	2	3	4	5	6
3538	693648.82	1328681.75	Картометрический метод	0.1	-
3539	693648.65	1328671.06	Картометрический метод	0.1	-
3540	693666.66	1328669.70	Картометрический метод	0.1	-
3541	693664.43	1328625.83	Картометрический метод	0.1	-
3542	693601.02	1328621.86	Картометрический метод	0.1	-
3543	693545.52	1328622.70	Картометрический метод	0.1	-
3544	693548.73	1328689.29	Картометрический метод	0.1	-
3537	693640.33	1328686.06	Картометрический метод	0.1	-
3545	693075.30	1327969.40	Картометрический метод	0.1	-
3546	693011.08	1328119.10	Картометрический метод	0.1	-
3547	693089.67	1328101.97	Картометрический метод	0.1	-
3548	693127.76	1328091.12	Картометрический метод	0.1	-
3549	693136.38	1328095.16	Картометрический метод	0.1	-
3550	693148.23	1328084.86	Картометрический метод	0.1	-
3551	693167.13	1328068.44	Картометрический метод	0.1	-
3552	693180.78	1328052.65	Картометрический метод	0.1	-
3553	693192.14	1328001.46	Картометрический метод	0.1	-
3554	693089.21	1327936.98	Картометрический метод	0.1	-
3545	693075.30	1327969.40	Картометрический метод	0.1	-
3555	692940.22	1328025.66	Картометрический метод	0.1	-
3556	692921.28	1327961.09	Картометрический метод	0.1	-
3557	692920.16	1327955.27	Картометрический метод	0.1	-
3558	692918.23	1327945.29	Картометрический метод	0.1	-
3559	692913.37	1327931.85	Картометрический метод	0.1	-
3560	692909.20	1327920.37	Картометрический метод	0.1	-

2. Сведения о характерных точках границ объекта					
Обозначение характерных точек границ	Координаты, м		Метод определения координат характерной точки	Средняя квадратическая погрешность положения характерной точки (Mt), м	Описание обозначения точки на местности (при наличии)
	X	Y			
1	2	3	4	5	6
3561	692767.65	1327825.74	Картометрический метод	0.1	-
3562	692662.45	1327952.32	Картометрический метод	0.1	-
3563	692911.92	1328078.28	Картометрический метод	0.1	-
3555	692940.22	1328025.66	Картометрический метод	0.1	-
3564	692382.40	1327848.99	Картометрический метод	0.1	-
3565	692261.80	1327928.95	Картометрический метод	0.1	-
3566	692307.14	1328004.53	Картометрический метод	0.1	-
3567	692326.42	1327987.59	Картометрический метод	0.1	-
3568	692390.28	1328016.56	Картометрический метод	0.1	-
3569	692410.11	1328009.35	Картометрический метод	0.1	-
3570	692420.95	1327998.89	Картометрический метод	0.1	-
3571	692463.86	1327967.81	Картометрический метод	0.1	-
3572	692516.73	1327931.42	Картометрический метод	0.1	-
3564	692382.40	1327848.99	Картометрический метод	0.1	-
3573	693666.04	1328355.40	Картометрический метод	0.1	-
3574	693600.20	1328407.72	Картометрический метод	0.1	-
3575	693625.46	1328447.52	Картометрический метод	0.1	-
3576	693666.34	1328482.78	Картометрический метод	0.1	-
3577	693676.76	1328473.32	Картометрический метод	0.1	-
3578	693732.32	1328550.46	Картометрический метод	0.1	-
3579	693746.84	1328550.76	Картометрический метод	0.1	-
3580	693788.48	1328517.24	Картометрический метод	0.1	-
3573	693666.04	1328355.40	Картометрический метод	0.1	-
3581	693252.20	1328787.74	Картометрический метод	0.1	-
3582	693210.58	1328800.05	Картометрический метод	0.1	-

2. Сведения о характерных точках границ объекта					
Обозначение характерных точек границ	Координаты, м		Метод определения координат характерной точки	Средняя квадратическая погрешность положения характерной точки (Mt), м	Описание обозначения точки на местности (при наличии)
	X	Y			
1	2	3	4	5	6
3583	693269.06	1328879.82	Картометрический метод	0.1	-
3584	693295.17	1328823.78	Картометрический метод	0.1	-
3585	693319.93	1328820.77	Картометрический метод	0.1	-
3586	693317.20	1328808.02	Картометрический метод	0.1	-
3587	693393.90	1328786.27	Картометрический метод	0.1	-
3588	693392.99	1328782.79	Картометрический метод	0.1	-
3589	693387.32	1328764.54	Картометрический метод	0.1	-
3590	693386.51	1328757.84	Картометрический метод	0.1	-
3581	693252.20	1328787.74	Картометрический метод	0.1	-
3591	693107.47	1328685.80	Картометрический метод	0.1	-
3592	693064.42	1328713.40	Картометрический метод	0.1	-
3593	693042.48	1328732.26	Картометрический метод	0.1	-
3594	693006.28	1328780.05	Картометрический метод	0.1	-
3595	692985.98	1328823.39	Картометрический метод	0.1	-
3596	692962.93	1328850.71	Картометрический метод	0.1	-
3597	692908.95	1328891.30	Картометрический метод	0.1	-
3598	692974.34	1328988.22	Картометрический метод	0.1	-
3599	692998.81	1328987.34	Картометрический метод	0.1	-
3600	693156.15	1328746.42	Картометрический метод	0.1	-
3591	693107.47	1328685.80	Картометрический метод	0.1	-
3601	692996.78	1329020.16	Картометрический метод	0.1	-
3602	693025.25	1329062.97	Картометрический метод	0.1	-
3603	693048.90	1329111.66	Картометрический метод	0.1	-
3604	693085.74	1329085.26	Картометрический метод	0.1	-
3605	693043.50	1329044.10	Картометрический метод	0.1	-

2. Сведения о характерных точках границ объекта					
Обозначение характерных точек границ	Координаты, м		Метод определения координат характерной точки	Средняя квадратическая погрешность положения характерной точки (Mt), м	Описание обозначения точки на местности (при наличии)
	X	Y			
1	2	3	4	5	6
3606	693008.46	1328993.26	Картометрический метод	0.1	-
3601	692996.78	1329020.16	Картометрический метод	0.1	-
3607	693172.96	1329109.52	Картометрический метод	0.1	-
3608	693192.27	1329108.21	Картометрический метод	0.1	-
3609	693196.64	1329089.12	Картометрический метод	0.1	-
3610	693184.02	1329074.69	Картометрический метод	0.1	-
3611	693161.91	1329090.22	Картометрический метод	0.1	-
3607	693172.96	1329109.52	Картометрический метод	0.1	-
3612	693109.44	1329254.62	Картометрический метод	0.1	-
3613	693124.16	1329290.20	Картометрический метод	0.1	-
3614	693195.05	1329261.21	Картометрический метод	0.1	-
3615	693175.89	1329228.18	Картометрический метод	0.1	-
3612	693109.44	1329254.62	Картометрический метод	0.1	-
3616	693231.36	1328980.42	Картометрический метод	0.1	-
3617	693336.34	1329030.04	Картометрический метод	0.1	-
3618	693325.88	1329044.46	Картометрический метод	0.1	-
3619	693446.24	1329153.14	Картометрический метод	0.1	-
3620	693450.00	1329091.76	Картометрический метод	0.1	-
3621	693496.64	1329062.55	Картометрический метод	0.1	-
3622	693442.45	1329039.08	Картометрический метод	0.1	-
3623	693388.36	1329017.93	Картометрический метод	0.1	-
3624	693295.66	1328942.12	Картометрический метод	0.1	-
3625	693267.18	1328945.50	Картометрический метод	0.1	-
3626	693237.54	1328956.51	Картометрический метод	0.1	-
3627	693226.22	1328964.39	Картометрический метод	0.1	-

2. Сведения о характерных точках границ объекта					
Обозначение характерных точек границ	Координаты, м		Метод определения координат характерной точки	Средняя квадратическая погрешность положения характерной точки (Mt), м	Описание обозначения точки на местности (при наличии)
	X	Y			
1	2	3	4	5	6
3616	693231.36	1328980.42	Картометрический метод	0.1	-
3628	693335.91	1329455.26	Картометрический метод	0.1	-
3629	693269.20	1329415.44	Картометрический метод	0.1	-
3630	693251.11	1329447.72	Картометрический метод	0.1	-
3631	693317.98	1329485.48	Картометрический метод	0.1	-
3628	693335.91	1329455.26	Картометрический метод	0.1	-
3632	694161.72	1328185.32	Картометрический метод	0.1	-
3633	694052.68	1328099.92	Картометрический метод	0.1	-
3634	694064.91	1328086.54	Картометрический метод	0.1	-
3635	694068.32	1328089.41	Картометрический метод	0.1	-
3636	694104.78	1328051.62	Картометрический метод	0.1	-
3637	694073.68	1328027.22	Картометрический метод	0.1	-
3638	694002.13	1328102.08	Картометрический метод	0.1	-
3639	694014.92	1328116.62	Картометрический метод	0.1	-
3640	694027.08	1328127.71	Картометрический метод	0.1	-
3641	694138.96	1328215.49	Картометрический метод	0.1	-
3632	694161.72	1328185.32	Картометрический метод	0.1	-
3642	694080.40	1327719.04	Картометрический метод	0.1	-
3643	694067.67	1327682.69	Картометрический метод	0.1	-
3644	694140.13	1327619.33	Картометрический метод	0.1	-
3645	694027.92	1327557.62	Картометрический метод	0.1	-
3646	693993.23	1327620.16	Картометрический метод	0.1	-
3647	693977.16	1327667.51	Картометрический метод	0.1	-
3648	693991.46	1327678.63	Картометрический метод	0.1	-
3649	694030.18	1327699.72	Картометрический метод	0.1	-

2. Сведения о характерных точках границ объекта					
Обозначение характерных точек границ	Координаты, м		Метод определения координат характерной точки	Средняя квадратическая погрешность положения характерной точки (Mt), м	Описание обозначения точки на местности (при наличии)
	X	Y			
1	2	3	4	5	6
3650	694034.65	1327702.16	Картометрический метод	0.1	-
3651	694056.12	1327687.37	Картометрический метод	0.1	-
3652	694074.35	1327742.47	Картометрический метод	0.1	-
3653	694085.38	1327738.28	Картометрический метод	0.1	-
3642	694080.40	1327719.04	Картометрический метод	0.1	-
3654	693770.23	1328819.37	Картометрический метод	0.1	-
3655	693796.34	1328786.68	Картометрический метод	0.1	-
3656	693790.70	1328782.43	Картометрический метод	0.1	-
3657	693747.79	1328748.66	Картометрический метод	0.1	-
3658	693719.94	1328786.87	Картометрический метод	0.1	-
3659	693755.94	1328814.83	Картометрический метод	0.1	-
3660	693767.77	1328822.04	Картометрический метод	0.1	-
3654	693770.23	1328819.37	Картометрический метод	0.1	-
3661	693785.66	1328699.41	Картометрический метод	0.1	-
3662	693812.15	1328720.50	Картометрический метод	0.1	-
3663	693844.10	1328677.99	Картометрический метод	0.1	-
3664	693817.70	1328657.65	Картометрический метод	0.1	-
3661	693785.66	1328699.41	Картометрический метод	0.1	-
3665	649077.78	1329992.82	Картометрический метод	0.1	-
3666	649079.54	1329970.16	Картометрический метод	0.1	-
3667	649077.88	1329950.68	Картометрический метод	0.1	-
3668	649069.42	1329928.88	Картометрический метод	0.1	-
3669	649065.43	1329923.73	Картометрический метод	0.1	-
3670	649050.80	1329924.80	Картометрический метод	0.1	-
3671	649052.66	1329934.37	Картометрический метод	0.1	-

2. Сведения о характерных точках границ объекта					
Обозначение характерных точек границ	Координаты, м		Метод определения координат характерной точки	Средняя квадратическая погрешность положения характерной точки (Mt), м	Описание обозначения точки на местности (при наличии)
	X	Y			
1	2	3	4	5	6
3672	649060.28	1329973.62	Картометрический метод	0.1	-
3673	649063.86	1329992.08	Картометрический метод	0.1	-
3665	649077.78	1329992.82	Картометрический метод	0.1	-
3674	651771.51	1279137.33	Картометрический метод	0.1	-
3675	651763.10	1279131.50	Картометрический метод	0.1	-
3676	651746.19	1279135.04	Картометрический метод	0.1	-
3677	651743.04	1279131.02	Картометрический метод	0.1	-
3678	651727.45	1279135.34	Картометрический метод	0.1	-
3679	651717.11	1279154.72	Картометрический метод	0.1	-
3680	651719.96	1279167.11	Картометрический метод	0.1	-
3681	651743.38	1279185.91	Картометрический метод	0.1	-
3674	651771.51	1279137.33	Картометрический метод	0.1	-
3682	691516.52	1344274.12	Картометрический метод	0.1	-
3683	691447.26	1343939.76	Картометрический метод	0.1	-
3684	691522.99	1343901.39	Картометрический метод	0.1	-
3685	691657.09	1343833.44	Картометрический метод	0.1	-
3686	691590.01	1343480.48	Картометрический метод	0.1	-
3687	691444.06	1343515.79	Картометрический метод	0.1	-
3688	691508.54	1343830.78	Картометрический метод	0.1	-
3689	691237.54	1343958.08	Картометрический метод	0.1	-
3690	691229.14	1343962.02	Картометрический метод	0.1	-
3691	691305.63	1344338.31	Картометрический метод	0.1	-
3682	691516.52	1344274.12	Картометрический метод	0.1	-
3692	651353.74	1329343.88	Картометрический метод	0.1	-
3693	651386.24	1329338.49	Картометрический метод	0.1	-

2. Сведения о характерных точках границ объекта					
Обозначение характерных точек границ	Координаты, м		Метод определения координат характерной точки	Средняя квадратическая погрешность положения характерной точки (Mt), м	Описание обозначения точки на местности (при наличии)
	X	Y			
1	2	3	4	5	6
3694	651400.22	1329335.33	Картометрический метод	0.1	-
3695	651694.12	1329238.89	Картометрический метод	0.1	-
3696	651814.28	1329234.71	Картометрический метод	0.1	-
3697	651815.11	1329164.65	Картометрический метод	0.1	-
3698	651805.44	1329058.70	Картометрический метод	0.1	-
3699	651623.41	1328924.67	Картометрический метод	0.1	-
3700	651596.07	1328940.11	Картометрический метод	0.1	-
3701	651682.43	1328989.02	Картометрический метод	0.1	-
3702	651679.66	1329119.22	Картометрический метод	0.1	-
3703	651352.09	1329210.06	Картометрический метод	0.1	-
3704	651349.68	1329323.27	Картометрический метод	0.1	-
3692	651353.74	1329343.88	Картометрический метод	0.1	-
3705	650709.05	1329494.32	Картометрический метод	0.1	-
3706	650715.71	1329426.76	Картометрический метод	0.1	-
3707	650714.56	1329425.16	Картометрический метод	0.1	-
3708	650712.28	1329425.00	Картометрический метод	0.1	-
3709	650704.03	1329432.40	Картометрический метод	0.1	-
3710	650700.38	1329435.50	Картометрический метод	0.1	-
3711	650699.11	1329464.05	Картометрический метод	0.1	-
3712	650718.78	1329549.62	Картометрический метод	0.1	-
3713	650729.76	1329539.07	Картометрический метод	0.1	-
3714	650761.41	1329512.91	Картометрический метод	0.1	-
3715	650813.90	1329480.29	Картометрический метод	0.1	-
3716	650859.75	1329457.17	Картометрический метод	0.1	-
3705	650709.05	1329494.32	Картометрический метод	0.1	-

2. Сведения о характерных точках границ объекта					
Обозначение характерных точек границ	Координаты, м		Метод определения координат характерной точки	Средняя квадратическая погрешность положения характерной точки (Mt), м	Описание обозначения точки на местности (при наличии)
	X	Y			
1	2	3	4	5	6
3717	689138.61	1315914.33	Картометрический метод	0.1	-
3718	689207.61	1315952.05	Картометрический метод	0.1	-
3719	689230.34	1315965.67	Картометрический метод	0.1	-
3720	689219.89	1315983.21	Картометрический метод	0.1	-
3721	689225.94	1315986.79	Картометрический метод	0.1	-
3722	689236.34	1315969.27	Картометрический метод	0.1	-
3723	689307.88	1316012.12	Картометрический метод	0.1	-
3724	689322.58	1315986.01	Картометрический метод	0.1	-
3725	689329.03	1315929.29	Картометрический метод	0.1	-
3726	689304.86	1315882.01	Картометрический метод	0.1	-
3727	689217.28	1315830.64	Картометрический метод	0.1	-
3728	689061.18	1315865.65	Картометрический метод	0.1	-
3717	689138.61	1315914.33	Картометрический метод	0.1	-
3729	695017.66	1352914.14	Картометрический метод	0.1	-
3730	695064.12	1352914.68	Картометрический метод	0.1	-
3731	695065.70	1352789.12	Картометрический метод	0.1	-
3732	695019.23	1352788.57	Картометрический метод	0.1	-
3729	695017.66	1352914.14	Картометрический метод	0.1	-
3733	694463.90	1351809.14	Картометрический метод	0.1	-
3734	694515.32	1351845.33	Картометрический метод	0.1	-
3735	694541.45	1351866.08	Картометрический метод	0.1	-
3736	694544.34	1351868.20	Картометрический метод	0.1	-
3737	694568.38	1351829.66	Картометрический метод	0.1	-
3738	694584.68	1351803.52	Картометрический метод	0.1	-
3739	694531.53	1351763.97	Картометрический метод	0.1	-

2. Сведения о характерных точках границ объекта					
Обозначение характерных точек границ	Координаты, м		Метод определения координат характерной точки	Средняя квадратическая погрешность положения характерной точки (Mt), м	Описание обозначения точки на местности (при наличии)
	X	Y			
1	2	3	4	5	6
3740	694502.78	1351748.86	Картометрический метод	0.1	-
3733	694463.90	1351809.14	Картометрический метод	0.1	-
3741	695021.04	1353200.13	Картометрический метод	0.1	-
3742	695044.19	1353169.53	Картометрический метод	0.1	-
3743	695087.41	1353087.94	Картометрический метод	0.1	-
3744	695084.67	1353085.76	Картометрический метод	0.1	-
3745	695073.32	1353076.77	Картометрический метод	0.1	-
3746	695056.80	1353086.39	Картометрический метод	0.1	-
3747	695027.70	1353109.32	Картометрический метод	0.1	-
3748	695023.54	1353112.02	Картометрический метод	0.1	-
3749	694952.79	1353074.32	Картометрический метод	0.1	-
3750	694907.84	1353129.90	Картометрический метод	0.1	-
3751	694971.42	1353173.79	Картометрический метод	0.1	-
3741	695021.04	1353200.13	Картометрический метод	0.1	-
3752	694281.88	1327971.38	Картометрический метод	0.1	-
3753	694199.97	1328019.76	Картометрический метод	0.1	-
3754	694249.20	1328064.01	Картометрический метод	0.1	-
3755	694312.83	1327992.89	Картометрический метод	0.1	-
3752	694281.88	1327971.38	Картометрический метод	0.1	-
3756	689111.48	1357678.13	Картометрический метод	0.1	-
3757	688756.44	1357326.90	Картометрический метод	0.1	-
3758	688653.94	1357191.55	Картометрический метод	0.1	-
3759	688574.83	1356904.54	Картометрический метод	0.1	-
3760	688617.74	1356729.71	Картометрический метод	0.1	-
3761	688801.25	1356344.20	Картометрический метод	0.1	-

2. Сведения о характерных точках границ объекта					
Обозначение характерных точек границ	Координаты, м		Метод определения координат характерной точки	Средняя квадратическая погрешность положения характерной точки (Mt), м	Описание обозначения точки на местности (при наличии)
	X	Y			
1	2	3	4	5	6
3762	688906.55	1355917.17	Картометрический метод	0.1	-
3763	688918.35	1355813.69	Картометрический метод	0.1	-
3764	688894.95	1355686.26	Картометрический метод	0.1	-
3765	688799.07	1355506.09	Картометрический метод	0.1	-
3766	688749.53	1355375.40	Картометрический метод	0.1	-
3767	688637.67	1356333.99	Картометрический метод	0.1	-
3768	688546.36	1357094.56	Картометрический метод	0.1	-
3769	689014.09	1357716.67	Картометрический метод	0.1	-
3756	689111.48	1357678.13	Картометрический метод	0.1	-
3770	735658.03	1388100.16	Картометрический метод	0.1	-
3771	735571.11	1388052.79	Картометрический метод	0.1	-
3772	735488.39	1388027.41	Картометрический метод	0.1	-
3773	735265.95	1388019.60	Картометрический метод	0.1	-
3774	735009.64	1388035.97	Картометрический метод	0.1	-
3775	734698.44	1387973.30	Картометрический метод	0.1	-
3776	734330.94	1387949.90	Картометрический метод	0.1	-
3777	734095.51	1387902.95	Картометрический метод	0.1	-
3778	733621.12	1387758.97	Картометрический метод	0.1	-
3779	733361.16	1387723.66	Картометрический метод	0.1	-
3780	733202.52	1387730.32	Картометрический метод	0.1	-
3781	733070.80	1387712.96	Картометрический метод	0.1	-
3782	732887.58	1387739.96	Картометрический метод	0.1	-
3783	732637.15	1387738.24	Картометрический метод	0.1	-
3784	731915.16	1387717.73	Картометрический метод	0.1	-
3785	731730.03	1392554.73	Картометрический метод	0.1	-

2. Сведения о характерных точках границ объекта					
Обозначение характерных точек границ	Координаты, м		Метод определения координат характерной точки	Средняя квадратическая погрешность положения характерной точки (Mt), м	Описание обозначения точки на местности (при наличии)
	X	Y			
1	2	3	4	5	6
3786	737716.44	1392633.44	Картометрический метод	0.1	-
3787	737718.40	1392631.79	Картометрический метод	0.1	-
3788	737811.87	1392497.26	Картометрический метод	0.1	-
3789	737956.58	1392417.46	Картометрический метод	0.1	-
3790	738114.37	1392303.66	Картометрический метод	0.1	-
3791	738555.56	1391738.82	Картометрический метод	0.1	-
3792	738564.10	1391707.68	Картометрический метод	0.1	-
3793	738612.43	1391374.52	Картометрический метод	0.1	-
3794	738674.69	1391253.10	Картометрический метод	0.1	-
3795	738706.23	1391105.74	Картометрический метод	0.1	-
3796	738877.86	1390752.36	Картометрический метод	0.1	-
3797	738928.99	1390692.99	Картометрический метод	0.1	-
3798	739039.85	1390618.49	Картометрический метод	0.1	-
3799	739075.46	1390568.34	Картометрический метод	0.1	-
3800	739090.22	1390510.50	Картометрический метод	0.1	-
3801	739135.60	1390436.92	Картометрический метод	0.1	-
3802	739186.21	1390370.43	Картометрический метод	0.1	-
3803	739201.07	1390299.86	Картометрический метод	0.1	-
3804	739181.94	1390248.71	Картометрический метод	0.1	-
3805	738702.93	1389894.31	Картометрический метод	0.1	-
3806	738466.04	1389779.13	Картометрический метод	0.1	-
3807	738175.45	1389446.98	Картометрический метод	0.1	-
3808	738101.85	1389257.43	Картометрический метод	0.1	-
3809	738125.09	1389193.36	Картометрический метод	0.1	-
3810	738080.38	1389157.34	Картометрический метод	0.1	-

2. Сведения о характерных точках границ объекта					
Обозначение характерных точек границ	Координаты, м		Метод определения координат характерной точки	Средняя квадратическая погрешность положения характерной точки (Mt), м	Описание обозначения точки на местности (при наличии)
	X	Y			
1	2	3	4	5	6
3811	738181.27	1388960.23	Картометрический метод	0.1	-
3812	737310.10	1388386.47	Картометрический метод	0.1	-
3813	735749.42	1388037.64	Картометрический метод	0.1	-
3770	735658.03	1388100.16	Картометрический метод	0.1	-
3814	723138.27	1440438.60	Картометрический метод	0.1	-
3815	722672.70	1440090.91	Картометрический метод	0.1	-
3816	722513.02	1440302.47	Картометрический метод	0.1	-
3817	722246.54	1440463.71	Картометрический метод	0.1	-
3818	722091.71	1440665.69	Картометрический метод	0.1	-
3819	722030.87	1440678.41	Картометрический метод	0.1	-
3820	722062.95	1440708.46	Картометрический метод	0.1	-
3821	722082.63	1440741.41	Картометрический метод	0.1	-
3822	722081.78	1440781.66	Картометрический метод	0.1	-
3823	722054.43	1440832.84	Картометрический метод	0.1	-
3824	722013.99	1440861.08	Картометрический метод	0.1	-
3825	721990.84	1440883.94	Картометрический метод	0.1	-
3826	721973.46	1440948.61	Картометрический метод	0.1	-
3827	721954.96	1440986.19	Картометрический метод	0.1	-
3828	721900.44	1441049.94	Картометрический метод	0.1	-
3829	721851.94	1441085.47	Картометрический метод	0.1	-
3830	721841.23	1441098.68	Картометрический метод	0.1	-
3831	721846.96	1441115.72	Картометрический метод	0.1	-
3832	721865.90	1441128.81	Картометрический метод	0.1	-
3833	721978.26	1441140.57	Картометрический метод	0.1	-
3834	722004.31	1441136.53	Картометрический метод	0.1	-

2. Сведения о характерных точках границ объекта					
Обозначение характерных точек границ	Координаты, м		Метод определения координат характерной точки	Средняя квадратическая погрешность положения характерной точки (Mt), м	Описание обозначения точки на местности (при наличии)
	X	Y			
1	2	3	4	5	6
3835	722162.62	1441080.55	Картометрический метод	0.1	-
3836	722232.98	1441069.22	Картометрический метод	0.1	-
3837	722294.91	1441035.70	Картометрический метод	0.1	-
3838	722368.47	1441016.90	Картометрический метод	0.1	-
3839	722391.25	1441007.19	Картометрический метод	0.1	-
3840	722477.28	1440952.36	Картометрический метод	0.1	-
3841	722484.90	1440949.96	Картометрический метод	0.1	-
3842	722604.39	1440875.03	Картометрический метод	0.1	-
3843	722632.71	1440848.02	Картометрический метод	0.1	-
3844	722651.23	1440825.07	Картометрический метод	0.1	-
3845	722696.79	1440793.03	Картометрический метод	0.1	-
3846	722704.57	1440784.54	Картометрический метод	0.1	-
3847	722794.20	1440740.65	Картометрический метод	0.1	-
3848	722903.82	1440697.76	Картометрический метод	0.1	-
3849	722936.46	1440693.15	Картометрический метод	0.1	-
3850	722966.15	1440694.57	Картометрический метод	0.1	-
3814	723138.27	1440438.60	Картометрический метод	0.1	-
3851	696647.52	1360447.53	Картометрический метод	0.1	-
3852	696475.64	1360156.48	Картометрический метод	0.1	-
3853	695825.55	1360216.75	Картометрический метод	0.1	-
3854	694219.56	1358325.49	Картометрический метод	0.1	-
3855	693930.99	1358527.88	Картометрический метод	0.1	-
3856	694003.38	1358720.42	Картометрический метод	0.1	-
3857	694044.53	1358812.45	Картометрический метод	0.1	-
3858	694089.52	1358906.00	Картометрический метод	0.1	-

2. Сведения о характерных точках границ объекта					
Обозначение характерных точек границ	Координаты, м		Метод определения координат характерной точки	Средняя квадратическая погрешность положения характерной точки (Mt), м	Описание обозначения точки на местности (при наличии)
	X	Y			
1	2	3	4	5	6
3859	694142.26	1359004.27	Картометрический метод	0.1	-
3860	694206.61	1359111.59	Картометрический метод	0.1	-
3861	694262.81	1359198.71	Картометрический метод	0.1	-
3862	694523.32	1359586.33	Картометрический метод	0.1	-
3863	694622.65	1359728.05	Картометрический метод	0.1	-
3864	694672.62	1359781.30	Картометрический метод	0.1	-
3865	694779.10	1359863.53	Картометрический метод	0.1	-
3866	694799.26	1359876.11	Картометрический метод	0.1	-
3867	695285.11	1360223.29	Картометрический метод	0.1	-
3868	695411.22	1360307.39	Картометрический метод	0.1	-
3869	695420.24	1360313.71	Картометрический метод	0.1	-
3870	695603.48	1360458.74	Картометрический метод	0.1	-
3871	695817.39	1360297.92	Картометрический метод	0.1	-
3872	695935.73	1360301.09	Картометрический метод	0.1	-
3873	696048.36	1360302.22	Картометрический метод	0.1	-
3874	696249.95	1360180.78	Картометрический метод	0.1	-
3875	696559.04	1360542.80	Картометрический метод	0.1	-
3851	696647.52	1360447.53	Картометрический метод	0.1	-
3876	745342.26	1408842.67	Картометрический метод	0.1	-
3877	745314.08	1408858.81	Картометрический метод	0.1	-
3878	745333.55	1408870.63	Картометрический метод	0.1	-
3879	745340.02	1408877.60	Картометрический метод	0.1	-
3880	745344.43	1408882.18	Картометрический метод	0.1	-
3881	745349.02	1408885.08	Картометрический метод	0.1	-
3882	745352.75	1408884.91	Картометрический метод	0.1	-

2. Сведения о характерных точках границ объекта					
Обозначение характерных точек границ	Координаты, м		Метод определения координат характерной точки	Средняя квадратическая погрешность положения характерной точки (Mt), м	Описание обозначения точки на местности (при наличии)
	X	Y			
1	2	3	4	5	6
3883	745373.66	1408863.50	Картометрический метод	0.1	-
3884	745392.11	1408849.28	Картометрический метод	0.1	-
3885	745394.93	1408849.43	Картометрический метод	0.1	-
3886	745392.52	1408853.95	Картометрический метод	0.1	-
3887	745389.96	1408857.76	Картометрический метод	0.1	-
3888	745391.13	1408861.20	Картометрический метод	0.1	-
3889	745393.25	1408861.20	Картометрический метод	0.1	-
3890	745398.22	1408857.62	Картометрический метод	0.1	-
3891	745401.43	1408854.40	Картометрический метод	0.1	-
3892	745405.67	1408853.52	Картометрический метод	0.1	-
3893	745406.63	1408853.27	Картометрический метод	0.1	-
3894	745415.07	1408835.27	Картометрический метод	0.1	-
3895	745418.61	1408813.90	Картометрический метод	0.1	-
3896	745417.11	1408801.94	Картометрический метод	0.1	-
3897	745390.54	1408799.19	Картометрический метод	0.1	-
3876	745342.26	1408842.67	Картометрический метод	0.1	-
3898	725377.00	1386621.69	Картометрический метод	0.1	-
3899	725371.36	1386739.30	Картометрический метод	0.1	-
3900	725488.43	1386742.44	Картометрический метод	0.1	-
3901	725494.10	1386627.34	Картометрический метод	0.1	-
3902	725435.55	1386624.51	Картометрический метод	0.1	-
3898	725377.00	1386621.69	Картометрический метод	0.1	-
3903	706152.70	1366504.94	Картометрический метод	0.1	-
3904	706124.87	1366476.78	Картометрический метод	0.1	-
3905	706050.89	1366416.55	Картометрический метод	0.1	-

2. Сведения о характерных точках границ объекта					
Обозначение характерных точек границ	Координаты, м		Метод определения координат характерной точки	Средняя квадратическая погрешность положения характерной точки (Mt), м	Описание обозначения точки на местности (при наличии)
	X	Y			
1	2	3	4	5	6
3906	705963.96	1366378.44	Картометрический метод	0.1	-
3907	705904.24	1366359.37	Картометрический метод	0.1	-
3908	705893.39	1366392.14	Картометрический метод	0.1	-
3909	705945.95	1366413.19	Картометрический метод	0.1	-
3910	705960.48	1366428.15	Картометрический метод	0.1	-
3911	705997.14	1366455.39	Картометрический метод	0.1	-
3912	706034.74	1366490.21	Картометрический метод	0.1	-
3913	706085.58	1366563.64	Картометрический метод	0.1	-
3903	706152.70	1366504.94	Картометрический метод	0.1	-
3914	708304.84	1368304.56	Картометрический метод	0.1	-
3915	708288.92	1368287.70	Картометрический метод	0.1	-
3916	708253.81	1368259.56	Картометрический метод	0.1	-
3917	708155.20	1368213.83	Картометрический метод	0.1	-
3918	708132.99	1368209.08	Картометрический метод	0.1	-
3919	708030.10	1368194.69	Картометрический метод	0.1	-
3920	708181.01	1368254.70	Картометрический метод	0.1	-
3921	708206.79	1368266.40	Картометрический метод	0.1	-
3922	708281.22	1368300.31	Картометрический метод	0.1	-
3923	708322.22	1368332.82	Картометрический метод	0.1	-
3914	708304.84	1368304.56	Картометрический метод	0.1	-
3924	691470.14	1360029.73	Картометрический метод	0.1	-
3925	691358.51	1359970.34	Картометрический метод	0.1	-
3926	691351.22	1359982.25	Картометрический метод	0.1	-
3927	691314.71	1359991.72	Картометрический метод	0.1	-
3928	691381.49	1360025.88	Картометрический метод	0.1	-

2. Сведения о характерных точках границ объекта					
Обозначение характерных точек границ	Координаты, м		Метод определения координат характерной точки	Средняя квадратическая погрешность положения характерной точки (Mt), м	Описание обозначения точки на местности (при наличии)
	X	Y			
1	2	3	4	5	6
3929	691390.56	1360036.59	Картометрический метод	0.1	-
3930	691450.12	1360067.84	Картометрический метод	0.1	-
3924	691470.14	1360029.73	Картометрический метод	0.1	-
3931	691544.47	1360266.30	Картометрический метод	0.1	-
3932	691586.88	1360262.84	Картометрический метод	0.1	-
3933	691613.36	1360243.16	Картометрический метод	0.1	-
3934	691623.76	1360224.94	Картометрический метод	0.1	-
3935	691547.00	1360180.90	Картометрический метод	0.1	-
3936	691538.78	1360188.94	Картометрический метод	0.1	-
3937	691524.13	1360183.41	Картометрический метод	0.1	-
3938	691502.58	1360219.40	Картометрический метод	0.1	-
3939	691507.87	1360262.56	Картометрический метод	0.1	-
3940	691534.71	1360278.84	Картометрический метод	0.1	-
3931	691544.47	1360266.30	Картометрический метод	0.1	-
3941	717994.05	1432031.29	Картометрический метод	0.1	-
3942	720741.18	1417982.50	Картометрический метод	0.1	-
3943	717464.83	1414224.36	Картометрический метод	0.1	-
3944	716865.19	1414306.61	Картометрический метод	0.1	-
3945	716371.19	1414382.13	Картометрический метод	0.1	-
3946	716479.59	1414437.18	Картометрический метод	0.1	-
3947	716581.67	1414469.42	Картометрический метод	0.1	-
3948	716760.91	1414545.23	Картометрический метод	0.1	-
3949	716904.07	1414619.42	Картометрический метод	0.1	-
3950	717016.17	1414732.33	Картометрический метод	0.1	-
3951	717319.95	1414965.76	Картометрический метод	0.1	-

2. Сведения о характерных точках границ объекта					
Обозначение характерных точек границ	Координаты, м		Метод определения координат характерной точки	Средняя квадратическая погрешность положения характерной точки (Mt), м	Описание обозначения точки на местности (при наличии)
	X	Y			
1	2	3	4	5	6
3952	717359.67	1415005.63	Картометрический метод	0.1	-
3953	717398.41	1415075.79	Картометрический метод	0.1	-
3954	717405.46	1415107.35	Картометрический метод	0.1	-
3955	717407.28	1415153.20	Картометрический метод	0.1	-
3956	717390.86	1415220.08	Картометрический метод	0.1	-
3957	717324.44	1415370.77	Картометрический метод	0.1	-
3958	717290.33	1415480.73	Картометрический метод	0.1	-
3959	717273.01	1415502.64	Картометрический метод	0.1	-
3960	717272.49	1415538.70	Картометрический метод	0.1	-
3961	717248.60	1415547.81	Картометрический метод	0.1	-
3962	717210.14	1415533.13	Картометрический метод	0.1	-
3963	717006.62	1415510.14	Картометрический метод	0.1	-
3964	716864.86	1415536.98	Картометрический метод	0.1	-
3965	716705.84	1415552.03	Картометрический метод	0.1	-
3966	716589.60	1415592.10	Картометрический метод	0.1	-
3967	716193.16	1415904.83	Картометрический метод	0.1	-
3968	715657.32	1416312.42	Картометрический метод	0.1	-
3969	715184.78	1416613.70	Картометрический метод	0.1	-
3970	715007.79	1416749.78	Картометрический метод	0.1	-
3971	714864.59	1416878.71	Картометрический метод	0.1	-
3972	714720.12	1416997.86	Картометрический метод	0.1	-
3973	714667.58	1417059.86	Картометрический метод	0.1	-
3974	714543.81	1417314.12	Картометрический метод	0.1	-
3975	714323.89	1417635.43	Картометрический метод	0.1	-
3976	714156.41	1417888.20	Картометрический метод	0.1	-

2. Сведения о характерных точках границ объекта					
Обозначение характерных точек границ	Координаты, м		Метод определения координат характерной точки	Средняя квадратическая погрешность положения характерной точки (Mt), м	Описание обозначения точки на местности (при наличии)
	X	Y			
1	2	3	4	5	6
3977	714081.67	1418065.22	Картометрический метод	0.1	-
3978	714073.18	1418157.22	Картометрический метод	0.1	-
3979	714007.99	1418303.42	Картометрический метод	0.1	-
3980	713930.88	1418407.13	Картометрический метод	0.1	-
3981	713860.62	1418469.49	Картометрический метод	0.1	-
3982	713838.57	1418497.34	Картометрический метод	0.1	-
3983	713826.74	1418540.02	Картометрический метод	0.1	-
3984	713827.51	1418588.76	Картометрический метод	0.1	-
3985	713822.10	1418641.34	Картометрический метод	0.1	-
3986	713855.09	1418720.47	Картометрический метод	0.1	-
3987	713838.15	1418787.33	Картометрический метод	0.1	-
3988	713711.49	1418998.08	Картометрический метод	0.1	-
3989	713646.33	1419123.15	Картометрический метод	0.1	-
3990	713543.64	1419370.72	Картометрический метод	0.1	-
3991	713489.26	1419567.82	Картометрический метод	0.1	-
3992	713472.55	1419775.58	Картометрический метод	0.1	-
3993	713445.58	1419888.50	Картометрический метод	0.1	-
3994	713276.16	1420319.91	Картометрический метод	0.1	-
3995	713257.43	1420400.20	Картометрический метод	0.1	-
3996	713241.74	1420514.19	Картометрический метод	0.1	-
3997	713231.71	1420670.60	Картометрический метод	0.1	-
3998	713234.21	1420749.30	Картометрический метод	0.1	-
3999	713242.34	1420789.17	Картометрический метод	0.1	-
4000	713260.27	1420816.39	Картометрический метод	0.1	-
4001	713317.13	1420855.49	Картометрический метод	0.1	-

2. Сведения о характерных точках границ объекта					
Обозначение характерных точек границ	Координаты, м		Метод определения координат характерной точки	Средняя квадратическая погрешность положения характерной точки (Mt), м	Описание обозначения точки на местности (при наличии)
	X	Y			
1	2	3	4	5	6
4002	713334.17	1420905.22	Картометрический метод	0.1	-
4003	713350.98	1420941.20	Картометрический метод	0.1	-
4004	713370.01	1420958.40	Картометрический метод	0.1	-
4005	713372.66	1420968.36	Картометрический метод	0.1	-
4006	713368.06	1421072.18	Картометрический метод	0.1	-
4007	713376.34	1421122.04	Картометрический метод	0.1	-
4008	713376.82	1421152.03	Картометрический метод	0.1	-
4009	713353.23	1421241.15	Картометрический метод	0.1	-
4010	713288.98	1421399.16	Картометрический метод	0.1	-
4011	713282.43	1421427.26	Картометрический метод	0.1	-
4012	713285.12	1421439.72	Картометрический метод	0.1	-
4013	713306.27	1421433.14	Картометрический метод	0.1	-
4014	713331.24	1421431.49	Картометрический метод	0.1	-
4015	713348.83	1421437.46	Картометрический метод	0.1	-
4016	713376.66	1421458.27	Картометрический метод	0.1	-
4017	713407.27	1421496.54	Картометрический метод	0.1	-
4018	713428.23	1421557.45	Картометрический метод	0.1	-
4019	713437.89	1421614.80	Картометрический метод	0.1	-
4020	713442.36	1421739.72	Картометрический метод	0.1	-
4021	713451.50	1421764.58	Картометрический метод	0.1	-
4022	713467.99	1421779.32	Картометрический метод	0.1	-
4023	713464.46	1421793.12	Картометрический метод	0.1	-
4024	713452.20	1421808.32	Картометрический метод	0.1	-
4025	713434.02	1421844.85	Картометрический метод	0.1	-
4026	713424.86	1421897.49	Картометрический метод	0.1	-

2. Сведения о характерных точках границ объекта					
Обозначение характерных точек границ	Координаты, м		Метод определения координат характерной точки	Средняя квадратическая погрешность положения характерной точки (Mt), м	Описание обозначения точки на местности (при наличии)
	X	Y			
1	2	3	4	5	6
4027	713411.66	1421932.70	Картометрический метод	0.1	-
4028	713392.15	1421963.01	Картометрический метод	0.1	-
4029	713362.35	1421975.98	Картометрический метод	0.1	-
4030	713238.25	1422008.26	Картометрический метод	0.1	-
4031	713138.46	1422045.77	Картометрический метод	0.1	-
4032	713093.81	1422067.72	Картометрический метод	0.1	-
4033	713038.15	1422104.85	Картометрический метод	0.1	-
4034	712890.01	1422222.19	Картометрический метод	0.1	-
4035	712866.33	1422226.31	Картометрический метод	0.1	-
4036	712850.30	1422240.32	Картометрический метод	0.1	-
4037	712831.99	1422268.10	Картометрический метод	0.1	-
4038	712808.39	1422277.23	Картометрический метод	0.1	-
4039	712777.60	1422275.70	Картометрический метод	0.1	-
4040	712695.48	1422251.52	Картометрический метод	0.1	-
4041	712660.44	1422248.32	Картометрический метод	0.1	-
4042	712638.06	1422256.17	Картометрический метод	0.1	-
4043	712618.38	1422276.48	Картометрический метод	0.1	-
4044	712613.28	1422427.81	Картометрический метод	0.1	-
4045	712601.43	1422469.24	Картометрический метод	0.1	-
4046	712573.48	1422519.68	Картометрический метод	0.1	-
4047	712554.24	1422567.49	Картометрический метод	0.1	-
4048	712538.96	1422628.98	Картометрический метод	0.1	-
4049	712538.30	1422666.48	Картометрический метод	0.1	-
4050	712552.46	1422692.51	Картометрический метод	0.1	-
4051	712578.88	1422703.34	Картометрический метод	0.1	-

2. Сведения о характерных точках границ объекта					
Обозначение характерных точек границ	Координаты, м		Метод определения координат характерной точки	Средняя квадратическая погрешность положения характерной точки (Mt), м	Описание обозначения точки на местности (при наличии)
	X	Y			
1	2	3	4	5	6
4052	712633.87	1422702.47	Картометрический метод	0.1	-
4053	712754.72	1422835.56	Картометрический метод	0.1	-
4054	712760.05	1422856.72	Картометрический метод	0.1	-
4055	712757.95	1422881.75	Картометрический метод	0.1	-
4056	712746.00	1422916.94	Картометрический метод	0.1	-
4057	712727.86	1422950.16	Картометрический метод	0.1	-
4058	712719.38	1422972.36	Картометрический метод	0.1	-
4059	712716.32	1422999.22	Картометрический метод	0.1	-
4060	712678.34	1423064.26	Картометрический метод	0.1	-
4061	712358.42	1423226.81	Картометрический метод	0.1	-
4062	712331.29	1423249.74	Картометрический метод	0.1	-
4063	712272.39	1423319.42	Картометрический метод	0.1	-
4064	712241.34	1423332.41	Картометрический метод	0.1	-
4065	712214.13	1423350.34	Картометрический метод	0.1	-
4066	712194.49	1423373.15	Картометрический метод	0.1	-
4067	712173.88	1423413.47	Картометрический метод	0.1	-
4068	712159.16	1423431.20	Картометрический метод	0.1	-
4069	712135.64	1423445.32	Картометрический метод	0.1	-
4070	712106.16	1423478.29	Картометрический метод	0.1	-
4071	712100.38	1423508.38	Картометрический метод	0.1	-
4072	712105.93	1423543.29	Картометрический метод	0.1	-
4073	712099.41	1423562.76	Картометрический метод	0.1	-
4074	712076.19	1423611.48	Картометрический метод	0.1	-
4075	712012.26	1423706.02	Картометрический метод	0.1	-
4076	711957.30	1423821.12	Картометрический метод	0.1	-

2. Сведения о характерных точках границ объекта					
Обозначение характерных точек границ	Координаты, м		Метод определения координат характерной точки	Средняя квадратическая погрешность положения характерной точки (Mt), м	Описание обозначения точки на местности (при наличии)
	X	Y			
1	2	3	4	5	6
4077	711930.43	1423906.05	Картометрический метод	0.1	-
4078	711897.05	1424087.82	Картометрический метод	0.1	-
4079	711890.98	1424177.92	Картометрический метод	0.1	-
4080	711905.82	1424405.17	Картометрический метод	0.1	-
4081	711880.64	1424630.56	Картометрический метод	0.1	-
4082	711879.07	1424689.34	Картометрический метод	0.1	-
4083	711863.51	1424812.08	Картометрический метод	0.1	-
4084	711869.42	1424869.48	Картометрический метод	0.1	-
4085	711882.21	1424888.03	Картометрический метод	0.1	-
4086	711877.37	1424898.10	Картометрический метод	0.1	-
4087	711857.65	1424915.92	Картометрический метод	0.1	-
4088	711829.09	1424927.62	Картометрический метод	0.1	-
4089	711800.60	1424944.32	Картометрический метод	0.1	-
4090	711768.80	1424988.57	Картометрический метод	0.1	-
4091	711748.39	1425041.39	Картометрический метод	0.1	-
4092	711746.85	1425181.41	Картометрический метод	0.1	-
4093	711737.93	1425212.11	Картометрический метод	0.1	-
4094	711655.08	1425385.35	Картометрический метод	0.1	-
4095	711625.60	1425418.32	Картометрический метод	0.1	-
4096	711569.62	1425514.20	Картометрический метод	0.1	-
4097	711552.87	1425640.71	Картометрический метод	0.1	-
4098	711506.93	1425738.93	Картометрический метод	0.1	-
4099	711486.63	1425799.25	Картометрический метод	0.1	-
4100	711482.25	1425838.07	Картометрический метод	0.1	-
4101	711453.34	1425907.27	Картометрический метод	0.1	-

2. Сведения о характерных точках границ объекта					
Обозначение характерных точек границ	Координаты, м		Метод определения координат характерной точки	Средняя квадратическая погрешность положения характерной точки (Mt), м	Описание обозначения точки на местности (при наличии)
	X	Y			
1	2	3	4	5	6
4102	711412.89	1425957.91	Картометрический метод	0.1	-
4103	711347.18	1426127.17	Картометрический метод	0.1	-
4104	711317.32	1426195.91	Картометрический метод	0.1	-
4105	711292.29	1426314.81	Картометрический метод	0.1	-
4106	711281.58	1426427.47	Картометрический метод	0.1	-
4107	711251.60	1426507.94	Картометрический метод	0.1	-
4108	711246.20	1426561.78	Картометрический метод	0.1	-
4109	711249.06	1426613.43	Картометрический метод	0.1	-
4110	711192.57	1426888.95	Картометрический метод	0.1	-
4111	711176.78	1427072.86	Картометрический метод	0.1	-
4112	711191.38	1427126.37	Картометрический метод	0.1	-
4113	711208.16	1427159.86	Картометрический метод	0.1	-
4114	711221.31	1427200.90	Картометрический метод	0.1	-
4115	711224.20	1427225.85	Картометрический метод	0.1	-
4116	711213.66	1427271.02	Картометрический метод	0.1	-
4117	711214.28	1427309.76	Картометрический метод	0.1	-
4118	711224.65	1427333.34	Картометрический метод	0.1	-
4119	711235.20	1427368.17	Картометрический метод	0.1	-
4120	711240.87	1427410.58	Картометрический метод	0.1	-
4121	711250.13	1427442.93	Картометрический метод	0.1	-
4122	711269.23	1427465.13	Картометрический метод	0.1	-
4123	711317.25	1427498.12	Картометрический метод	0.1	-
4124	711482.40	1427586.76	Картометрический метод	0.1	-
4125	711528.43	1427652.28	Картометрический метод	0.1	-
4126	711551.98	1427718.15	Картометрический метод	0.1	-

2. Сведения о характерных точках границ объекта					
Обозначение характерных точек границ	Координаты, м		Метод определения координат характерной точки	Средняя квадратическая погрешность положения характерной точки (Mt), м	Описание обозначения точки на местности (при наличии)
	X	Y			
1	2	3	4	5	6
4127	711561.51	1427768.00	Картометрический метод	0.1	-
4128	711562.24	1427892.98	Картометрический метод	0.1	-
4129	711585.35	1427931.37	Картометрический метод	0.1	-
4130	711586.20	1427985.10	Картометрический метод	0.1	-
4131	711605.61	1428106.04	Картометрический метод	0.1	-
4132	711552.02	1428274.38	Картометрический метод	0.1	-
4133	711530.12	1428312.23	Картометрический метод	0.1	-
4134	711401.40	1428471.76	Картометрический метод	0.1	-
4135	711368.45	1428522.28	Картометрический метод	0.1	-
4136	711345.73	1428587.64	Картометрический метод	0.1	-
4137	711319.09	1428641.80	Картометрический метод	0.1	-
4138	711284.69	1428679.85	Картометрический метод	0.1	-
4139	711169.60	1428752.92	Картометрический метод	0.1	-
4140	711066.43	1428789.54	Картометрический метод	0.1	-
4141	711040.45	1428806.20	Картометрический метод	0.1	-
4142	711027.10	1428831.42	Картометрический метод	0.1	-
4143	711021.62	1428880.25	Картометрический метод	0.1	-
4144	710977.12	1428990.95	Картометрический метод	0.1	-
4145	710969.18	1429042.32	Картометрический метод	0.1	-
4146	710974.77	1429079.73	Картометрический метод	0.1	-
4147	711026.58	1429193.91	Картометрический метод	0.1	-
4148	711061.19	1429248.36	Картометрический метод	0.1	-
4149	711069.16	1429278.24	Картометрический метод	0.1	-
4150	711069.58	1429304.48	Картометрический метод	0.1	-
4151	711063.68	1429327.07	Картометрический метод	0.1	-

2. Сведения о характерных точках границ объекта					
Обозначение характерных точек границ	Координаты, м		Метод определения координат характерной точки	Средняя квадратическая погрешность положения характерной точки (Mt), м	Описание обозначения точки на местности (при наличии)
	X	Y			
1	2	3	4	5	6
4152	711011.13	1429402.90	Картометрический метод	0.1	-
4153	710991.81	1429445.70	Картометрический метод	0.1	-
4154	710984.81	1429477.06	Картометрический метод	0.1	-
4155	710988.01	1429496.23	Картометрический метод	0.1	-
4156	711015.32	1429667.82	Картометрический метод	0.1	-
4157	710996.53	1429744.37	Картометрический метод	0.1	-
4158	710957.37	1429797.49	Картометрический метод	0.1	-
4159	710942.91	1429831.46	Картометрический метод	0.1	-
4160	710942.08	1429857.73	Картометрический метод	0.1	-
4161	710964.23	1429914.88	Картометрический метод	0.1	-
4162	710924.04	1429901.46	Картометрический метод	0.1	-
4163	710906.57	1429904.54	Картометрический метод	0.1	-
4164	710881.99	1429931.18	Картометрический метод	0.1	-
4165	710775.05	1429966.62	Картометрический метод	0.1	-
4166	710671.45	1429975.75	Картометрический метод	0.1	-
4167	710588.02	1429995.82	Картометрический метод	0.1	-
4168	710557.30	1430028.81	Картометрический метод	0.1	-
4169	710534.09	1430062.92	Картометрический метод	0.1	-
4170	710521.09	1430110.63	Картометрический метод	0.1	-
4171	710521.16	1430273.12	Картометрический метод	0.1	-
4172	710510.64	1430319.53	Картометрический метод	0.1	-
4173	710482.13	1430389.76	Картометрический метод	0.1	-
4174	710356.03	1430626.76	Картометрический метод	0.1	-
4175	710305.28	1430691.52	Картометрический метод	0.1	-
4176	710199.58	1430725.69	Картометрический метод	0.1	-

2. Сведения о характерных точках границ объекта					
Обозначение характерных точек границ	Координаты, м		Метод определения координат характерной точки	Средняя квадратическая погрешность положения характерной точки (Mt), м	Описание обозначения точки на местности (при наличии)
	X	Y			
1	2	3	4	5	6
4177	710182.88	1430736.07	Картометрический метод	0.1	-
4178	710160.16	1430762.56	Картометрический метод	0.1	-
4179	710137.07	1430804.18	Картометрический метод	0.1	-
4180	710085.37	1430854.99	Картометрический метод	0.1	-
4181	710074.58	1430883.91	Картометрический метод	0.1	-
4182	710066.05	1430976.54	Картометрический метод	0.1	-
4183	710047.66	1430999.34	Картометрический метод	0.1	-
4184	710030.64	1431029.60	Картометрический метод	0.1	-
4185	710027.34	1431058.40	Картометрический метод	0.1	-
4186	710032.89	1431093.31	Картометрический метод	0.1	-
4187	710025.59	1431184.68	Картометрический метод	0.1	-
4188	710015.95	1431207.33	Картометрический метод	0.1	-
4189	709965.48	1431256.88	Картометрический метод	0.1	-
4190	709954.57	1431278.30	Картометрический метод	0.1	-
4191	709957.98	1431355.63	Картометрический метод	0.1	-
4192	709951.88	1431424.59	Картометрический метод	0.1	-
4193	710000.68	1431506.31	Картометрический метод	0.1	-
4194	710002.20	1431523.79	Картометрический метод	0.1	-
4195	709973.62	1431534.24	Картометрический метод	0.1	-
4196	709957.59	1431548.24	Картометрический метод	0.1	-
4197	709965.46	1431571.87	Картометрический метод	0.1	-
4198	710136.62	1431671.01	Картометрический метод	0.1	-
4199	710238.23	1431747.55	Картометрический метод	0.1	-
4200	710312.71	1431793.87	Картометрический метод	0.1	-
4201	710409.00	1431970.22	Картометрический метод	0.1	-

2. Сведения о характерных точках границ объекта					
Обозначение характерных точек границ	Координаты, м		Метод определения координат характерной точки	Средняя квадратическая погрешность положения характерной точки (Mt), м	Описание обозначения точки на местности (при наличии)
	X	Y			
1	2	3	4	5	6
4202	710455.38	1432041.60	Картометрический метод	0.1	-
4203	710477.45	1432093.76	Картометрический метод	0.1	-
4204	710480.49	1432286.20	Картометрический метод	0.1	-
4205	710567.35	1432719.82	Картометрический метод	0.1	-
4206	710587.31	1432954.49	Картометрический метод	0.1	-
4207	710607.87	1433069.17	Картометрический метод	0.1	-
4208	710631.09	1433193.79	Картометрический метод	0.1	-
4209	710622.99	1433313.92	Картометрический метод	0.1	-
4210	710637.72	1433376.18	Картометрический метод	0.1	-
4211	710633.64	1433410.54	Картометрический метод	0.1	-
4212	710649.36	1433479.75	Картометрический метод	0.1	-
4213	710648.79	1433514.40	Картометрический метод	0.1	-
4214	710654.53	1433569.66	Картометрический метод	0.1	-
4215	710728.87	1433685.98	Картометрический метод	0.1	-
4216	710740.69	1433722.05	Картометрический метод	0.1	-
4217	710750.54	1433791.89	Картометрический метод	0.1	-
4218	710793.07	1433872.46	Картометрический метод	0.1	-
4219	710884.17	1433942.27	Картометрический метод	0.1	-
4220	710900.75	1433963.26	Картометрический метод	0.1	-
4221	710900.95	1433975.76	Картометрический метод	0.1	-
4222	710868.73	1433993.76	Картометрический метод	0.1	-
4223	710866.39	1434003.80	Картометрический метод	0.1	-
4224	710876.52	1434012.39	Картометрический метод	0.1	-
4225	710911.72	1434024.33	Картометрический метод	0.1	-
4226	710951.01	1434058.71	Картометрический метод	0.1	-

2. Сведения о характерных точках границ объекта					
Обозначение характерных точек границ	Координаты, м		Метод определения координат характерной точки	Средняя квадратическая погрешность положения характерной точки (Mt), м	Описание обозначения точки на местности (при наличии)
	X	Y			
1	2	3	4	5	6
4227	710993.12	1434113.04	Картометрический метод	0.1	-
4228	711025.80	1434174.28	Картометрический метод	0.1	-
4229	711031.83	1434189.93	Картометрический метод	0.1	-
4230	711060.01	1434233.23	Картометрический метод	0.1	-
4231	711106.64	1434336.24	Картометрический метод	0.1	-
4232	711142.46	1434388.17	Картометрический метод	0.1	-
4233	711178.48	1434452.60	Картометрический метод	0.1	-
4234	711239.25	1434501.64	Картометрический метод	0.1	-
4235	711249.70	1434525.20	Картометрический метод	0.1	-
4236	711251.21	1434546.45	Картометрический метод	0.1	-
4237	711242.78	1434566.58	Картометрический метод	0.1	-
4238	711245.52	1434581.54	Картометрический метод	0.1	-
4239	711263.15	1434590.01	Картометрический метод	0.1	-
4240	711299.49	1434595.69	Картометрический метод	0.1	-
4241	711332.32	1434616.41	Картометрический метод	0.1	-
4242	711476.19	1434782.89	Картометрический метод	0.1	-
4243	711552.08	1434839.19	Картометрический метод	0.1	-
4244	711573.80	1434868.84	Картометрический метод	0.1	-
4245	711586.85	1434903.64	Картометрический метод	0.1	-
4246	711591.13	1434937.32	Картометрический метод	0.1	-
4247	711615.90	1435001.92	Картометрический метод	0.1	-
4248	711621.63	1435048.08	Картометрический метод	0.1	-
4249	711632.01	1435071.66	Картометрический метод	0.1	-
4250	711663.90	1435112.41	Картометрический метод	0.1	-
4251	711672.07	1435143.88	Картометрический метод	0.1	-

2. Сведения о характерных точках границ объекта					
Обозначение характерных точек границ	Координаты, м		Метод определения координат характерной точки	Средняя квадратическая погрешность положения характерной точки (Mt), м	Описание обозначения точки на местности (при наличии)
	X	Y			
1	2	3	4	5	6
4252	711679.46	1435227.16	Картометрический метод	0.1	-
4253	711704.08	1435281.77	Картометрический метод	0.1	-
4254	711703.14	1435301.78	Картометрический метод	0.1	-
4255	711696.86	1435324.02	Картометрический метод	0.1	-
3941	717994.05	1432031.29	Картометрический метод	0.1	-
4256	676538.49	1367968.54	Картометрический метод	0.1	-
4257	676501.66	1368059.86	Картометрический метод	0.1	-
4258	676491.54	1368098.70	Картометрический метод	0.1	-
4259	676479.23	1368201.63	Картометрический метод	0.1	-
4260	676479.79	1368301.13	Картометрический метод	0.1	-
4261	676481.59	1368420.68	Картометрический метод	0.1	-
4262	676478.91	1368722.41	Картометрический метод	0.1	-
4263	676452.92	1368721.03	Картометрический метод	0.1	-
4264	676448.43	1368906.83	Картометрический метод	0.1	-
4265	676443.84	1369057.34	Картометрический метод	0.1	-
4266	676440.23	1369100.31	Картометрический метод	0.1	-
4267	676555.06	1369157.96	Картометрический метод	0.1	-
4268	676597.96	1369183.24	Картометрический метод	0.1	-
4269	676597.92	1369163.60	Картометрический метод	0.1	-
4270	676607.60	1369028.91	Картометрический метод	0.1	-
4271	676610.14	1368910.09	Картометрический метод	0.1	-
4272	676607.39	1368724.30	Картометрический метод	0.1	-
4273	676611.53	1368424.00	Картометрический метод	0.1	-
4274	676683.73	1368428.17	Картометрический метод	0.1	-
4275	676688.28	1368267.58	Картометрический метод	0.1	-

2. Сведения о характерных точках границ объекта					
Обозначение характерных точек границ	Координаты, м		Метод определения координат характерной точки	Средняя квадратическая погрешность положения характерной точки (Mt), м	Описание обозначения точки на местности (при наличии)
	X	Y			
1	2	3	4	5	6
4276	676688.42	1368203.12	Картометрический метод	0.1	-
4277	676722.40	1368059.21	Картометрический метод	0.1	-
4278	676749.03	1367995.89	Картометрический метод	0.1	-
4279	676651.09	1367971.08	Картометрический метод	0.1	-
4280	676565.20	1367909.76	Картометрический метод	0.1	-
4256	676538.49	1367968.54	Картометрический метод	0.1	-
4281	690767.87	1363374.09	Картометрический метод	0.1	-
4282	690867.61	1363446.01	Картометрический метод	0.1	-
4283	691084.20	1363608.94	Картометрический метод	0.1	-
4284	691305.67	1363772.57	Картометрический метод	0.1	-
4285	691357.60	1363811.68	Картометрический метод	0.1	-
4286	691418.95	1363866.00	Картометрический метод	0.1	-
4287	691480.62	1363941.07	Картометрический метод	0.1	-
4288	691626.90	1364124.86	Картометрический метод	0.1	-
4289	691678.95	1364078.07	Картометрический метод	0.1	-
4290	691740.98	1364155.36	Картометрический метод	0.1	-
4291	691820.61	1364238.20	Картометрический метод	0.1	-
4292	691877.27	1364272.88	Картометрический метод	0.1	-
4293	691929.06	1364293.75	Картометрический метод	0.1	-
4294	691994.66	1364315.12	Картометрический метод	0.1	-
4295	692157.57	1364361.34	Картометрический метод	0.1	-
4296	692250.73	1364244.31	Картометрический метод	0.1	-
4297	692195.75	1364205.31	Картометрический метод	0.1	-
4298	692229.50	1364162.93	Картометрический метод	0.1	-
4299	692249.19	1364116.48	Картометрический метод	0.1	-

2. Сведения о характерных точках границ объекта					
Обозначение характерных точек границ	Координаты, м		Метод определения координат характерной точки	Средняя квадратическая погрешность положения характерной точки (Mt), м	Описание обозначения точки на местности (при наличии)
	X	Y			
1	2	3	4	5	6
4300	692260.21	1364070.41	Картометрический метод	0.1	-
4301	692264.37	1364020.74	Картометрический метод	0.1	-
4302	692259.86	1363967.66	Картометрический метод	0.1	-
4303	692256.31	1363907.82	Картометрический метод	0.1	-
4304	692237.38	1363864.65	Картометрический метод	0.1	-
4305	692209.09	1363822.46	Картометрический метод	0.1	-
4306	692165.24	1363784.48	Картометрический метод	0.1	-
4307	692105.87	1363768.27	Картометрический метод	0.1	-
4308	692042.54	1363751.56	Картометрический метод	0.1	-
4309	691978.33	1363749.69	Картометрический метод	0.1	-
4310	691920.25	1363751.33	Картометрический метод	0.1	-
4311	691877.69	1363757.35	Картометрический метод	0.1	-
4312	691780.07	1363767.67	Картометрический метод	0.1	-
4313	691690.06	1363754.99	Картометрический метод	0.1	-
4314	691619.28	1363711.68	Картометрический метод	0.1	-
4315	691558.67	1363640.27	Картометрический метод	0.1	-
4316	691517.66	1363587.32	Картометрический метод	0.1	-
4317	691455.49	1363527.89	Картометрический метод	0.1	-
4318	691469.86	1363506.23	Картометрический метод	0.1	-
4319	691426.41	1363478.28	Картометрический метод	0.1	-
4320	691372.28	1363448.74	Картометрический метод	0.1	-
4321	691320.40	1363429.89	Картометрический метод	0.1	-
4322	691268.02	1363418.72	Картометрический метод	0.1	-
4323	691216.23	1363411.31	Картометрический метод	0.1	-
4324	691166.16	1363404.33	Картометрический метод	0.1	-

2. Сведения о характерных точках границ объекта					
Обозначение характерных точек границ	Координаты, м		Метод определения координат характерной точки	Средняя квадратическая погрешность положения характерной точки (Mt), м	Описание обозначения точки на местности (при наличии)
	X	Y			
1	2	3	4	5	6
4325	691083.02	1363380.90	Картометрический метод	0.1	-
4326	691104.20	1363335.61	Картометрический метод	0.1	-
4327	691011.68	1363288.89	Картометрический метод	0.1	-
4328	690943.01	1363242.21	Картометрический метод	0.1	-
4329	690880.81	1363195.08	Картометрический метод	0.1	-
4281	690767.87	1363374.09	Картометрический метод	0.1	-
4330	695509.95	1352240.06	Картометрический метод	0.1	-
4331	695692.78	1352210.96	Картометрический метод	0.1	-
4332	695695.86	1352151.52	Картометрический метод	0.1	-
4333	695698.95	1352092.21	Картометрический метод	0.1	-
4334	695514.52	1352070.68	Картометрический метод	0.1	-
4335	695507.81	1352137.73	Картометрический метод	0.1	-
4336	695500.88	1352207.04	Картометрический метод	0.1	-
4337	695473.26	1352208.41	Картометрический метод	0.1	-
4338	695438.49	1352210.13	Картометрический метод	0.1	-
4339	695399.06	1352213.66	Картометрический метод	0.1	-
4340	695366.42	1352211.24	Картометрический метод	0.1	-
4341	695322.26	1352203.75	Картометрический метод	0.1	-
4342	695292.54	1352193.78	Картометрический метод	0.1	-
4343	695287.68	1352196.67	Картометрический метод	0.1	-
4344	695280.60	1352220.97	Картометрический метод	0.1	-
4345	695279.55	1352233.01	Картометрический метод	0.1	-
4346	695388.72	1352247.56	Картометрический метод	0.1	-
4330	695509.95	1352240.06	Картометрический метод	0.1	-
4347	694818.28	1352005.88	Картометрический метод	0.1	-

2. Сведения о характерных точках границ объекта					
Обозначение характерных точек границ	Координаты, м		Метод определения координат характерной точки	Средняя квадратическая погрешность положения характерной точки (Mt), м	Описание обозначения точки на местности (при наличии)
	X	Y			
1	2	3	4	5	6
4348	694782.78	1352057.18	Картометрический метод	0.1	-
4349	694797.53	1352066.56	Картометрический метод	0.1	-
4350	694807.05	1352055.94	Картометрический метод	0.1	-
4351	694833.70	1352016.36	Картометрический метод	0.1	-
4347	694818.28	1352005.88	Картометрический метод	0.1	-
4352	696815.15	1352173.20	Картометрический метод	0.1	-
4353	696814.31	1352181.79	Картометрический метод	0.1	-
4354	696817.64	1352196.35	Картометрический метод	0.1	-
4355	696822.74	1352205.26	Картометрический метод	0.1	-
4356	696836.19	1352219.38	Картометрический метод	0.1	-
4357	696840.12	1352224.31	Картометрический метод	0.1	-
4358	696847.56	1352244.02	Картометрический метод	0.1	-
4359	696855.33	1352256.04	Картометрический метод	0.1	-
4360	696869.17	1352270.24	Картометрический метод	0.1	-
4361	696882.08	1352278.89	Картометрический метод	0.1	-
4362	696920.56	1352294.91	Картометрический метод	0.1	-
4363	696934.73	1352298.87	Картометрический метод	0.1	-
4364	696945.05	1352299.11	Картометрический метод	0.1	-
4365	696958.19	1352296.26	Картометрический метод	0.1	-
4366	697006.92	1352279.27	Картометрический метод	0.1	-
4367	697048.77	1352260.43	Картометрический метод	0.1	-
4368	697058.21	1352253.71	Картометрический метод	0.1	-
4369	697068.64	1352243.44	Картометрический метод	0.1	-
4370	697078.00	1352230.58	Картометрический метод	0.1	-
4371	697114.85	1352152.96	Картометрический метод	0.1	-

2. Сведения о характерных точках границ объекта					
Обозначение характерных точек границ	Координаты, м		Метод определения координат характерной точки	Средняя квадратическая погрешность положения характерной точки (Mt), м	Описание обозначения точки на местности (при наличии)
	X	Y			
1	2	3	4	5	6
4372	697136.98	1352099.34	Картометрический метод	0.1	-
4373	697149.86	1352071.60	Картометрический метод	0.1	-
4374	697163.90	1352045.68	Картометрический метод	0.1	-
4375	696837.23	1352094.06	Картометрический метод	0.1	-
4376	696841.37	1352115.46	Картометрический метод	0.1	-
4377	696836.74	1352142.26	Картометрический метод	0.1	-
4378	696830.62	1352161.66	Картометрический метод	0.1	-
4379	696826.10	1352166.40	Картометрический метод	0.1	-
4380	696817.47	1352170.06	Картометрический метод	0.1	-
4352	696815.15	1352173.20	Картометрический метод	0.1	-
4381	694434.67	1352056.20	Картометрический метод	0.1	-
4382	694452.76	1352027.58	Картометрический метод	0.1	-
4383	694462.04	1352000.17	Картометрический метод	0.1	-
4384	694447.63	1351993.67	Картометрический метод	0.1	-
4385	694410.56	1351976.94	Картометрический метод	0.1	-
4386	694382.60	1351960.18	Картометрический метод	0.1	-
4387	694291.21	1351919.77	Картометрический метод	0.1	-
4388	694271.26	1351911.00	Картометрический метод	0.1	-
4389	694252.56	1351902.74	Картометрический метод	0.1	-
4390	694251.03	1351965.00	Картометрический метод	0.1	-
4391	694253.14	1352044.25	Картометрический метод	0.1	-
4392	694382.22	1352037.47	Картометрический метод	0.1	-
4393	694427.02	1352067.18	Картометрический метод	0.1	-
4381	694434.67	1352056.20	Картометрический метод	0.1	-
4394	695086.78	1351091.59	Картометрический метод	0.1	-

2. Сведения о характерных точках границ объекта					
Обозначение характерных точек границ	Координаты, м		Метод определения координат характерной точки	Средняя квадратическая погрешность положения характерной точки (Mt), м	Описание обозначения точки на местности (при наличии)
	X	Y			
1	2	3	4	5	6
4395	695079.15	1351081.68	Картометрический метод	0.1	-
4396	695072.47	1351078.05	Картометрический метод	0.1	-
4397	695058.47	1351074.12	Картометрический метод	0.1	-
4398	695049.01	1351073.99	Картометрический метод	0.1	-
4399	695025.99	1351075.36	Картометрический метод	0.1	-
4400	695006.64	1351078.53	Картометрический метод	0.1	-
4401	694999.38	1351079.21	Картометрический метод	0.1	-
4402	694966.57	1351072.36	Картометрический метод	0.1	-
4403	694935.62	1351020.90	Картометрический метод	0.1	-
4404	694904.89	1351042.64	Картометрический метод	0.1	-
4405	694900.01	1351043.35	Картометрический метод	0.1	-
4406	694893.45	1351052.42	Картометрический метод	0.1	-
4407	694887.73	1351065.10	Картометрический метод	0.1	-
4408	694877.11	1351094.63	Картометрический метод	0.1	-
4409	694872.52	1351118.61	Картометрический метод	0.1	-
4410	694874.45	1351141.53	Картометрический метод	0.1	-
4411	694881.27	1351152.99	Картометрический метод	0.1	-
4412	694890.24	1351158.58	Картометрический метод	0.1	-
4413	694916.08	1351168.99	Картометрический метод	0.1	-
4414	694907.28	1351240.43	Картометрический метод	0.1	-
4415	694931.76	1351236.22	Картометрический метод	0.1	-
4416	694924.40	1351217.74	Картометрический метод	0.1	-
4417	694925.24	1351215.61	Картометрический метод	0.1	-
4418	694929.82	1351213.44	Картометрический метод	0.1	-
4419	694936.40	1351212.93	Картометрический метод	0.1	-

2. Сведения о характерных точках границ объекта					
Обозначение характерных точек границ	Координаты, м		Метод определения координат характерной точки	Средняя квадратическая погрешность положения характерной точки (Mt), м	Описание обозначения точки на местности (при наличии)
	X	Y			
1	2	3	4	5	6
4420	694954.71	1351211.51	Картометрический метод	0.1	-
4421	694975.65	1351209.92	Картометрический метод	0.1	-
4422	694989.82	1351165.02	Картометрический метод	0.1	-
4423	695053.42	1351181.72	Картометрический метод	0.1	-
4424	695081.30	1351125.83	Картометрический метод	0.1	-
4394	695086.78	1351091.59	Картометрический метод	0.1	-
4425	694669.73	1350905.41	Картометрический метод	0.1	-
4426	694504.90	1350921.54	Картометрический метод	0.1	-
4427	694497.65	1350922.38	Картометрический метод	0.1	-
4428	694466.34	1350904.20	Картометрический метод	0.1	-
4429	694421.33	1350909.13	Картометрический метод	0.1	-
4430	694296.26	1350922.82	Картометрический метод	0.1	-
4431	694276.58	1350952.67	Картометрический метод	0.1	-
4432	694193.45	1351066.08	Картометрический метод	0.1	-
4433	694243.21	1351054.10	Картометрический метод	0.1	-
4434	694255.06	1351055.00	Картометрический метод	0.1	-
4435	694257.06	1351061.34	Картометрический метод	0.1	-
4436	694679.47	1351015.74	Картометрический метод	0.1	-
4425	694669.73	1350905.41	Картометрический метод	0.1	-
4437	694067.84	1351570.88	Картометрический метод	0.1	-
4438	694061.57	1351565.95	Картометрический метод	0.1	-
4439	694015.78	1351622.84	Картометрический метод	0.1	-
4440	694006.52	1351634.34	Картометрический метод	0.1	-
4441	694015.50	1351640.50	Картометрический метод	0.1	-
4442	694022.00	1351627.83	Картометрический метод	0.1	-

2. Сведения о характерных точках границ объекта					
Обозначение характерных точек границ	Координаты, м		Метод определения координат характерной точки	Средняя квадратическая погрешность положения характерной точки (Mt), м	Описание обозначения точки на местности (при наличии)
	X	Y			
1	2	3	4	5	6
4437	694067.84	1351570.88	Картометрический метод	0.1	-
4443	693759.52	1351281.40	Картометрический метод	0.1	-
4444	693781.78	1351317.92	Картометрический метод	0.1	-
4445	693787.07	1351314.53	Картометрический метод	0.1	-
4446	693832.23	1351284.72	Картометрический метод	0.1	-
4447	693956.86	1351199.91	Картометрический метод	0.1	-
4448	693974.30	1351186.91	Картометрический метод	0.1	-
4449	693970.43	1351180.03	Картометрический метод	0.1	-
4443	693759.52	1351281.40	Картометрический метод	0.1	-
4450	695442.73	1351609.74	Картометрический метод	0.1	-
4451	695424.65	1351600.34	Картометрический метод	0.1	-
4452	695394.17	1351584.50	Картометрический метод	0.1	-
4453	695346.32	1351560.21	Картометрический метод	0.1	-
4454	695317.29	1351605.12	Картометрический метод	0.1	-
4455	695316.12	1351675.33	Картометрический метод	0.1	-
4456	695355.48	1351727.53	Картометрический метод	0.1	-
4457	695371.35	1351748.57	Картометрический метод	0.1	-
4458	695449.17	1351609.68	Картометрический метод	0.1	-
4450	695442.73	1351609.74	Картометрический метод	0.1	-
4459	695145.08	1352565.94	Картометрический метод	0.1	-
4460	695140.53	1352564.42	Картометрический метод	0.1	-
4461	695124.89	1352559.18	Картометрический метод	0.1	-
4462	695091.62	1352667.01	Картометрический метод	0.1	-
4463	695086.00	1352663.14	Картометрический метод	0.1	-
4464	695084.93	1352662.40	Картометрический метод	0.1	-

2. Сведения о характерных точках границ объекта					
Обозначение характерных точек границ	Координаты, м		Метод определения координат характерной точки	Средняя квадратическая погрешность положения характерной точки (Mt), м	Описание обозначения точки на местности (при наличии)
	X	Y			
1	2	3	4	5	6
4465	695082.95	1352664.90	Картометрический метод	0.1	-
4466	695069.66	1352654.40	Картометрический метод	0.1	-
4467	695034.50	1352627.75	Картометрический метод	0.1	-
4468	695019.05	1352615.49	Картометрический метод	0.1	-
4469	695005.63	1352605.37	Картометрический метод	0.1	-
4470	694989.01	1352628.09	Картометрический метод	0.1	-
4471	694968.75	1352617.11	Картометрический метод	0.1	-
4472	694935.52	1352667.88	Картометрический метод	0.1	-
4473	694954.83	1352683.20	Картометрический метод	0.1	-
4474	694967.86	1352691.63	Картометрический метод	0.1	-
4475	695012.57	1352723.04	Картометрический метод	0.1	-
4476	695069.57	1352759.08	Картометрический метод	0.1	-
4477	695103.27	1352703.03	Картометрический метод	0.1	-
4478	695133.05	1352700.19	Картометрический метод	0.1	-
4459	695145.08	1352565.94	Картометрический метод	0.1	-
4479	694818.45	1352986.13	Картометрический метод	0.1	-
4480	694843.69	1352997.38	Картометрический метод	0.1	-
4481	694847.18	1352997.49	Картометрический метод	0.1	-
4482	694849.95	1352991.79	Картометрический метод	0.1	-
4483	694850.96	1352988.41	Картометрический метод	0.1	-
4484	694853.86	1352982.98	Картометрический метод	0.1	-
4485	694853.81	1352976.05	Картометрический метод	0.1	-
4486	694859.33	1352965.99	Картометрический метод	0.1	-
4487	694838.05	1352953.40	Картометрический метод	0.1	-
4479	694818.45	1352986.13	Картометрический метод	0.1	-

2. Сведения о характерных точках границ объекта					
Обозначение характерных точек границ	Координаты, м		Метод определения координат характерной точки	Средняя квадратическая погрешность положения характерной точки (Mt), м	Описание обозначения точки на местности (при наличии)
	X	Y			
1	2	3	4	5	6
4488	694559.04	1354973.41	Картометрический метод	0.1	-
4489	694573.10	1354972.78	Картометрический метод	0.1	-
4490	694582.50	1354972.50	Картометрический метод	0.1	-
4491	694591.82	1354966.54	Картометрический метод	0.1	-
4492	694598.33	1354962.51	Картометрический метод	0.1	-
4493	694606.67	1354959.80	Картометрический метод	0.1	-
4494	694617.90	1354954.31	Картометрический метод	0.1	-
4495	694622.39	1354945.99	Картометрический метод	0.1	-
4496	694626.00	1354931.95	Картометрический метод	0.1	-
4497	694625.27	1354923.25	Картометрический метод	0.1	-
4498	694617.96	1354917.76	Картометрический метод	0.1	-
4499	694612.95	1354910.64	Картометрический метод	0.1	-
4500	694613.15	1354902.77	Картометрический метод	0.1	-
4501	694615.68	1354892.38	Картометрический метод	0.1	-
4502	694616.09	1354888.43	Картометрический метод	0.1	-
4503	694613.72	1354883.29	Картометрический метод	0.1	-
4504	694607.50	1354881.37	Картометрический метод	0.1	-
4505	694594.30	1354879.19	Картометрический метод	0.1	-
4506	694580.04	1354877.09	Картометрический метод	0.1	-
4507	694574.16	1354875.51	Картометрический метод	0.1	-
4508	694566.62	1354872.82	Картометрический метод	0.1	-
4509	694561.52	1354869.91	Картометрический метод	0.1	-
4510	694558.10	1354866.30	Картометрический метод	0.1	-
4511	694550.99	1354856.30	Картометрический метод	0.1	-
4512	694545.32	1354843.01	Картометрический метод	0.1	-

2. Сведения о характерных точках границ объекта					
Обозначение характерных точек границ	Координаты, м		Метод определения координат характерной точки	Средняя квадратическая погрешность положения характерной точки (Mt), м	Описание обозначения точки на местности (при наличии)
	X	Y			
1	2	3	4	5	6
4513	694543.52	1354836.05	Картометрический метод	0.1	-
4514	694543.12	1354832.53	Картометрический метод	0.1	-
4515	694542.79	1354827.98	Картометрический метод	0.1	-
4516	694543.62	1354822.15	Картометрический метод	0.1	-
4517	694546.76	1354817.14	Картометрический метод	0.1	-
4518	694548.62	1354813.51	Картометрический метод	0.1	-
4519	694549.49	1354810.22	Картометрический метод	0.1	-
4520	694549.69	1354808.29	Картометрический метод	0.1	-
4521	694550.43	1354804.51	Картометрический метод	0.1	-
4522	694551.15	1354802.73	Картометрический метод	0.1	-
4523	694552.67	1354800.20	Картометрический метод	0.1	-
4524	694557.33	1354796.09	Картометрический метод	0.1	-
4525	694576.73	1354782.31	Картометрический метод	0.1	-
4526	694577.56	1354781.30	Картометрический метод	0.1	-
4527	694581.34	1354776.37	Картометрический метод	0.1	-
4528	694581.53	1354774.48	Картометрический метод	0.1	-
4529	694581.13	1354772.94	Картометрический метод	0.1	-
4530	694579.36	1354770.49	Картометрический метод	0.1	-
4531	694577.33	1354768.30	Картометрический метод	0.1	-
4532	694569.79	1354761.49	Картометрический метод	0.1	-
4533	694565.14	1354756.57	Картометрический метод	0.1	-
4534	694564.28	1354752.33	Картометрический метод	0.1	-
4535	694566.47	1354732.65	Картометрический метод	0.1	-
4536	694570.80	1354707.57	Картометрический метод	0.1	-
4537	694571.42	1354705.42	Картометрический метод	0.1	-

2. Сведения о характерных точках границ объекта					
Обозначение характерных точек границ	Координаты, м		Метод определения координат характерной точки	Средняя квадратическая погрешность положения характерной точки (Mt), м	Описание обозначения точки на местности (при наличии)
	X	Y			
1	2	3	4	5	6
4538	694571.16	1354700.74	Картометрический метод	0.1	-
4539	694568.76	1354692.77	Картометрический метод	0.1	-
4540	694561.56	1354648.66	Картометрический метод	0.1	-
4541	694562.63	1354638.39	Картометрический метод	0.1	-
4542	694564.44	1354629.44	Картометрический метод	0.1	-
4543	694567.40	1354623.52	Картометрический метод	0.1	-
4544	694575.41	1354614.55	Картометрический метод	0.1	-
4545	694583.36	1354610.21	Картометрический метод	0.1	-
4546	694595.15	1354607.37	Картометрический метод	0.1	-
4547	694606.95	1354606.39	Картометрический метод	0.1	-
4548	694613.37	1354603.26	Картометрический метод	0.1	-
4549	694626.68	1354586.49	Картометрический метод	0.1	-
4550	694631.15	1354582.91	Картометрический метод	0.1	-
4551	694641.84	1354575.35	Картометрический метод	0.1	-
4552	694649.23	1354572.43	Картометрический метод	0.1	-
4553	694667.23	1354568.44	Картометрический метод	0.1	-
4554	694701.88	1354565.71	Картометрический метод	0.1	-
4555	694716.49	1354564.50	Картометрический метод	0.1	-
4556	694723.57	1354566.40	Картометрический метод	0.1	-
4557	694749.45	1354575.47	Картометрический метод	0.1	-
4558	694753.23	1354576.18	Картометрический метод	0.1	-
4559	694762.85	1354577.08	Картометрический метод	0.1	-
4560	694765.92	1354576.49	Картометрический метод	0.1	-
4561	694769.04	1354574.51	Картометрический метод	0.1	-
4562	694797.50	1354562.50	Картометрический метод	0.1	-

2. Сведения о характерных точках границ объекта					
Обозначение характерных точек границ	Координаты, м		Метод определения координат характерной точки	Средняя квадратическая погрешность положения характерной точки (Mt), м	Описание обозначения точки на местности (при наличии)
	X	Y			
1	2	3	4	5	6
4563	694817.41	1354537.42	Картометрический метод	0.1	-
4564	694787.61	1354519.25	Картометрический метод	0.1	-
4565	694777.23	1354524.38	Картометрический метод	0.1	-
4566	694759.84	1354514.15	Картометрический метод	0.1	-
4567	694753.84	1354501.71	Картометрический метод	0.1	-
4568	694694.15	1354457.93	Картометрический метод	0.1	-
4569	694678.66	1354458.46	Картометрический метод	0.1	-
4570	694672.89	1354453.81	Картометрический метод	0.1	-
4571	694671.61	1354448.93	Картометрический метод	0.1	-
4572	694642.60	1354426.71	Картометрический метод	0.1	-
4573	694639.64	1354426.85	Картометрический метод	0.1	-
4574	694634.52	1354427.32	Картометрический метод	0.1	-
4575	694630.84	1354428.15	Картометрический метод	0.1	-
4576	694626.62	1354429.50	Картометрический метод	0.1	-
4577	694621.59	1354431.52	Картометрический метод	0.1	-
4578	694614.24	1354434.46	Картометрический метод	0.1	-
4579	694612.42	1354436.44	Картометрический метод	0.1	-
4580	694607.26	1354444.24	Картометрический метод	0.1	-
4581	694605.21	1354445.88	Картометрический метод	0.1	-
4582	694591.35	1354449.33	Картометрический метод	0.1	-
4583	694589.39	1354450.81	Картометрический метод	0.1	-
4584	694586.56	1354454.63	Картометрический метод	0.1	-
4585	694583.62	1354461.33	Картометрический метод	0.1	-
4586	694582.54	1354466.36	Картометрический метод	0.1	-
4587	694583.07	1354471.31	Картометрический метод	0.1	-

2. Сведения о характерных точках границ объекта					
Обозначение характерных точек границ	Координаты, м		Метод определения координат характерной точки	Средняя квадратическая погрешность положения характерной точки (Mt), м	Описание обозначения точки на местности (при наличии)
	X	Y			
1	2	3	4	5	6
4588	694585.13	1354476.36	Картометрический метод	0.1	-
4589	694589.11	1354482.56	Картометрический метод	0.1	-
4590	694590.94	1354486.68	Картометрический метод	0.1	-
4591	694591.03	1354488.29	Картометрический метод	0.1	-
4592	694589.36	1354494.68	Картометрический метод	0.1	-
4593	694585.49	1354513.49	Картометрический метод	0.1	-
4594	694584.17	1354521.37	Картометрический метод	0.1	-
4595	694583.67	1354526.29	Картометрический метод	0.1	-
4596	694580.80	1354529.50	Картометрический метод	0.1	-
4597	694576.33	1354531.92	Картометрический метод	0.1	-
4598	694566.97	1354535.12	Картометрический метод	0.1	-
4599	694559.99	1354537.75	Картометрический метод	0.1	-
4600	694556.38	1354540.04	Картометрический метод	0.1	-
4601	694554.20	1354542.16	Картометрический метод	0.1	-
4602	694551.73	1354544.62	Картометрический метод	0.1	-
4603	694550.34	1354547.74	Картометрический метод	0.1	-
4604	694549.36	1354552.12	Картометрический метод	0.1	-
4605	694547.71	1354559.22	Картометрический метод	0.1	-
4606	694545.59	1354563.48	Картометрический метод	0.1	-
4607	694521.60	1354582.95	Картометрический метод	0.1	-
4608	694514.39	1354587.69	Картометрический метод	0.1	-
4609	694506.97	1354594.48	Картометрический метод	0.1	-
4610	694503.15	1354595.62	Картометрический метод	0.1	-
4611	694497.21	1354596.37	Картометрический метод	0.1	-
4612	694489.23	1354596.87	Картометрический метод	0.1	-

2. Сведения о характерных точках границ объекта					
Обозначение характерных точек границ	Координаты, м		Метод определения координат характерной точки	Средняя квадратическая погрешность положения характерной точки (Mt), м	Описание обозначения точки на местности (при наличии)
	X	Y			
1	2	3	4	5	6
4613	694481.26	1354597.53	Картометрический метод	0.1	-
4614	694474.36	1354598.69	Картометрический метод	0.1	-
4615	694468.98	1354601.35	Картометрический метод	0.1	-
4616	694464.75	1354603.98	Картометрический метод	0.1	-
4617	694459.95	1354607.57	Картометрический метод	0.1	-
4618	694453.57	1354613.87	Картометрический метод	0.1	-
4619	694448.78	1354620.28	Картометрический метод	0.1	-
4620	694445.84	1354622.95	Картометрический метод	0.1	-
4621	694441.22	1354624.78	Картометрический метод	0.1	-
4622	694438.62	1354623.47	Картометрический метод	0.1	-
4623	694435.57	1354620.94	Картометрический метод	0.1	-
4624	694426.40	1354677.48	Картометрический метод	0.1	-
4625	694414.70	1354698.64	Картометрический метод	0.1	-
4626	694415.94	1354700.88	Картометрический метод	0.1	-
4627	694422.16	1354713.15	Картометрический метод	0.1	-
4628	694422.36	1354732.86	Картометрический метод	0.1	-
4629	694413.02	1354756.06	Картометрический метод	0.1	-
4630	694408.84	1354758.18	Картометрический метод	0.1	-
4631	694404.57	1354765.58	Картометрический метод	0.1	-
4632	694399.44	1354791.67	Картометрический метод	0.1	-
4633	694400.00	1354801.50	Картометрический метод	0.1	-
4634	694398.68	1354809.78	Картометрический метод	0.1	-
4635	694399.30	1354812.90	Картометрический метод	0.1	-
4636	694404.77	1354819.51	Картометрический метод	0.1	-
4637	694422.57	1354834.13	Картометрический метод	0.1	-

2. Сведения о характерных точках границ объекта					
Обозначение характерных точек границ	Координаты, м		Метод определения координат характерной точки	Средняя квадратическая погрешность положения характерной точки (Mt), м	Описание обозначения точки на местности (при наличии)
	X	Y			
1	2	3	4	5	6
4638	694429.58	1354836.35	Картометрический метод	0.1	-
4639	694435.48	1354839.31	Картометрический метод	0.1	-
4640	694436.84	1354841.79	Картометрический метод	0.1	-
4641	694440.05	1354849.12	Картометрический метод	0.1	-
4642	694443.03	1354853.71	Картометрический метод	0.1	-
4643	694447.50	1354857.85	Картометрический метод	0.1	-
4644	694449.32	1354860.15	Картометрический метод	0.1	-
4645	694450.70	1354864.18	Картометрический метод	0.1	-
4646	694452.06	1354869.91	Картометрический метод	0.1	-
4647	694463.66	1354907.48	Картометрический метод	0.1	-
4648	694468.81	1354924.78	Картометрический метод	0.1	-
4649	694477.09	1354943.34	Картометрический метод	0.1	-
4650	694483.91	1354954.71	Картометрический метод	0.1	-
4651	694498.11	1354959.23	Картометрический метод	0.1	-
4652	694517.95	1354965.53	Картометрический метод	0.1	-
4653	694533.31	1354971.86	Картометрический метод	0.1	-
4654	694543.14	1354974.74	Картометрический метод	0.1	-
4488	694559.04	1354973.41	Картометрический метод	0.1	-
4655	695847.02	1355751.89	Картометрический метод	0.1	-
4656	695875.90	1355760.88	Картометрический метод	0.1	-
4657	695796.14	1355801.11	Картометрический метод	0.1	-
4658	695773.23	1355758.46	Картометрический метод	0.1	-
4659	695766.58	1355761.93	Картометрический метод	0.1	-
4660	695750.62	1355729.26	Картометрический метод	0.1	-
4661	695744.80	1355731.93	Картометрический метод	0.1	-

2. Сведения о характерных точках границ объекта					
Обозначение характерных точек границ	Координаты, м		Метод определения координат характерной точки	Средняя квадратическая погрешность положения характерной точки (Mt), м	Описание обозначения точки на местности (при наличии)
	X	Y			
1	2	3	4	5	6
4662	695736.75	1355732.09	Картометрический метод	0.1	-
4663	695726.23	1355738.26	Картометрический метод	0.1	-
4664	695736.02	1355756.24	Картометрический метод	0.1	-
4665	695739.06	1355763.05	Картометрический метод	0.1	-
4666	695736.41	1355770.51	Картометрический метод	0.1	-
4667	695721.67	1355778.30	Картометрический метод	0.1	-
4668	695669.39	1355807.39	Картометрический метод	0.1	-
4669	695652.01	1355816.57	Картометрический метод	0.1	-
4670	695270.26	1355725.54	Картометрический метод	0.1	-
4671	695154.89	1355718.49	Картометрический метод	0.1	-
4672	695030.04	1355893.95	Картометрический метод	0.1	-
4673	695193.02	1355958.05	Картометрический метод	0.1	-
4674	695187.35	1356046.65	Картометрический метод	0.1	-
4675	695171.58	1356146.01	Картометрический метод	0.1	-
4676	695234.26	1356202.96	Картометрический метод	0.1	-
4677	695329.56	1356218.66	Картометрический метод	0.1	-
4678	695416.48	1356148.51	Картометрический метод	0.1	-
4679	695457.09	1356073.74	Картометрический метод	0.1	-
4680	695692.94	1356160.00	Картометрический метод	0.1	-
4681	695949.66	1356125.75	Картометрический метод	0.1	-
4682	696078.46	1356047.32	Картометрический метод	0.1	-
4683	696234.15	1355649.72	Картометрический метод	0.1	-
4655	695847.02	1355751.89	Картометрический метод	0.1	-
4684	698067.81	1353951.91	Картометрический метод	0.1	-
4685	697987.50	1354408.20	Картометрический метод	0.1	-

2. Сведения о характерных точках границ объекта					
Обозначение характерных точек границ	Координаты, м		Метод определения координат характерной точки	Средняя квадратическая погрешность положения характерной точки (Mt), м	Описание обозначения точки на местности (при наличии)
	X	Y			
1	2	3	4	5	6
4686	698043.52	1354433.78	Картометрический метод	0.1	-
4687	698108.85	1354462.97	Картометрический метод	0.1	-
4688	698174.68	1354405.92	Картометрический метод	0.1	-
4689	698243.31	1354222.70	Картометрический метод	0.1	-
4690	698287.77	1353965.73	Картометрический метод	0.1	-
4684	698067.81	1353951.91	Картометрический метод	0.1	-
4691	697863.76	1349765.61	Картометрический метод	0.1	-
4692	697692.62	1349683.74	Картометрический метод	0.1	-
4693	697581.19	1349891.39	Картометрический метод	0.1	-
4694	697902.06	1350043.38	Картометрический метод	0.1	-
4695	698063.77	1349694.91	Картометрический метод	0.1	-
4696	698074.29	1349671.81	Картометрический метод	0.1	-
4697	697949.35	1349611.34	Картометрический метод	0.1	-
4698	697938.65	1349606.16	Картометрический метод	0.1	-
4691	697863.76	1349765.61	Картометрический метод	0.1	-
4699	687883.84	1355686.87	Картометрический метод	0.1	-
4700	687790.18	1355812.75	Картометрический метод	0.1	-
4701	687765.28	1355904.31	Картометрический метод	0.1	-
4702	687451.16	1355965.19	Картометрический метод	0.1	-
4703	687394.65	1356057.90	Картометрический метод	0.1	-
4704	687414.02	1356253.33	Картометрический метод	0.1	-
4705	687505.80	1356311.58	Картометрический метод	0.1	-
4706	687896.37	1356243.32	Картометрический метод	0.1	-
4707	687895.71	1356230.00	Картометрический метод	0.1	-
4708	687895.10	1356216.95	Картометрический метод	0.1	-

2. Сведения о характерных точках границ объекта					
Обозначение характерных точек границ	Координаты, м		Метод определения координат характерной точки	Средняя квадратическая погрешность положения характерной точки (Mt), м	Описание обозначения точки на местности (при наличии)
	X	Y			
1	2	3	4	5	6
4709	687889.31	1356103.15	Картометрический метод	0.1	-
4710	687893.40	1356013.83	Картометрический метод	0.1	-
4711	687916.86	1355871.95	Картометрический метод	0.1	-
4712	687918.63	1355770.40	Картометрический метод	0.1	-
4699	687883.84	1355686.87	Картометрический метод	0.1	-
4713	689244.28	1354261.50	Картометрический метод	0.1	-
4714	689212.65	1354293.51	Картометрический метод	0.1	-
4715	689161.86	1354337.27	Картометрический метод	0.1	-
4716	689006.31	1354336.99	Картометрический метод	0.1	-
4717	688977.50	1354337.50	Картометрический метод	0.1	-
4718	688952.55	1354350.29	Картометрический метод	0.1	-
4719	688905.60	1354394.27	Картометрический метод	0.1	-
4720	688846.32	1354459.82	Картометрический метод	0.1	-
4721	688832.06	1354470.36	Картометрический метод	0.1	-
4722	688805.13	1354486.96	Картометрический метод	0.1	-
4723	688759.64	1354511.76	Картометрический метод	0.1	-
4724	688748.69	1354524.19	Картометрический метод	0.1	-
4725	688746.87	1354531.87	Картометрический метод	0.1	-
4726	688743.95	1354535.32	Картометрический метод	0.1	-
4727	688737.97	1354544.60	Картометрический метод	0.1	-
4728	688733.64	1354612.09	Картометрический метод	0.1	-
4729	688735.87	1354637.85	Картометрический метод	0.1	-
4730	688707.21	1354694.52	Картометрический метод	0.1	-
4731	688672.09	1354786.26	Картометрический метод	0.1	-
4732	688652.66	1354826.46	Картометрический метод	0.1	-

2. Сведения о характерных точках границ объекта					
Обозначение характерных точек границ	Координаты, м		Метод определения координат характерной точки	Средняя квадратическая погрешность положения характерной точки (Mt), м	Описание обозначения точки на местности (при наличии)
	X	Y			
1	2	3	4	5	6
4733	688642.17	1354858.66	Картометрический метод	0.1	-
4734	688712.50	1354897.34	Картометрический метод	0.1	-
4735	688750.22	1354919.88	Картометрический метод	0.1	-
4736	688805.77	1354892.85	Картометрический метод	0.1	-
4737	688818.66	1354891.45	Картометрический метод	0.1	-
4738	688825.80	1354871.55	Картометрический метод	0.1	-
4739	688929.06	1354705.02	Картометрический метод	0.1	-
4740	689093.00	1354440.55	Картометрический метод	0.1	-
4741	689282.10	1354240.12	Картометрический метод	0.1	-
4713	689244.28	1354261.50	Картометрический метод	0.1	-
4742	702042.33	1348095.16	Картометрический метод	0.1	-
4743	701913.20	1348271.78	Картометрический метод	0.1	-
4744	702076.27	1348375.83	Картометрический метод	0.1	-
4745	702196.92	1348202.00	Картометрический метод	0.1	-
4742	702042.33	1348095.16	Картометрический метод	0.1	-
4746	702757.88	1352622.15	Картометрический метод	0.1	-
4747	702742.40	1352836.96	Картометрический метод	0.1	-
4748	702936.84	1352845.51	Картометрический метод	0.1	-
4749	702953.92	1352631.60	Картометрический метод	0.1	-
4746	702757.88	1352622.15	Картометрический метод	0.1	-
4750	702287.91	1352237.27	Картометрический метод	0.1	-
4751	702270.38	1352507.70	Картометрический метод	0.1	-
4752	702529.98	1352526.81	Картометрический метод	0.1	-
4753	702542.43	1352254.76	Картометрический метод	0.1	-
4750	702287.91	1352237.27	Картометрический метод	0.1	-

2. Сведения о характерных точках границ объекта					
Обозначение характерных точек границ	Координаты, м		Метод определения координат характерной точки	Средняя квадратическая погрешность положения характерной точки (Mt), м	Описание обозначения точки на местности (при наличии)
	X	Y			
1	2	3	4	5	6
4754	702748.23	1352519.47	Картометрический метод	0.1	-
4755	702748.04	1352528.86	Картометрический метод	0.1	-
4756	702758.49	1352529.31	Картометрический метод	0.1	-
4757	702758.87	1352519.69	Картометрический метод	0.1	-
4754	702748.23	1352519.47	Картометрический метод	0.1	-
4758	698502.33	1342396.66	Картометрический метод	0.1	-
4759	698473.06	1342870.44	Картометрический метод	0.1	-
4760	697979.82	1343184.50	Картометрический метод	0.1	-
4761	698015.14	1343248.39	Картометрический метод	0.1	-
4762	697813.19	1343370.70	Картометрический метод	0.1	-
4763	697754.36	1343391.46	Картометрический метод	0.1	-
4764	697701.95	1343392.49	Картометрический метод	0.1	-
4765	697493.03	1343345.64	Картометрический метод	0.1	-
4766	697379.80	1343281.09	Картометрический метод	0.1	-
4767	697339.30	1343262.53	Картометрический метод	0.1	-
4768	697290.80	1343253.71	Картометрический метод	0.1	-
4769	697106.61	1343242.45	Картометрический метод	0.1	-
4770	697038.88	1343264.00	Картометрический метод	0.1	-
4771	697001.96	1343286.85	Картометрический метод	0.1	-
4772	696896.06	1343355.28	Картометрический метод	0.1	-
4773	696842.65	1343397.00	Картометрический метод	0.1	-
4774	696814.76	1343427.76	Картометрический метод	0.1	-
4775	696783.31	1343488.94	Картометрический метод	0.1	-
4776	696745.88	1343584.02	Картометрический метод	0.1	-
4777	696751.52	1343585.85	Картометрический метод	0.1	-

2. Сведения о характерных точках границ объекта					
Обозначение характерных точек границ	Координаты, м		Метод определения координат характерной точки	Средняя квадратическая погрешность положения характерной точки (Mt), м	Описание обозначения точки на местности (при наличии)
	X	Y			
1	2	3	4	5	6
4778	696796.59	1343481.06	Картометрический метод	0.1	-
4779	696833.00	1343430.87	Картометрический метод	0.1	-
4780	696973.12	1343332.36	Картометрический метод	0.1	-
4781	697042.38	1343278.04	Картометрический метод	0.1	-
4782	697100.41	1343259.75	Картометрический метод	0.1	-
4783	697185.87	1343262.89	Картометрический метод	0.1	-
4784	697338.50	1343278.92	Картометрический метод	0.1	-
4785	697446.37	1343345.13	Картометрический метод	0.1	-
4786	697535.34	1343380.57	Картометрический метод	0.1	-
4787	697670.88	1343406.98	Картометрический метод	0.1	-
4788	697759.09	1343413.41	Картометрический метод	0.1	-
4789	697802.12	1343398.09	Картометрический метод	0.1	-
4790	698021.35	1343260.20	Картометрический метод	0.1	-
4791	698037.22	1343286.18	Картометрический метод	0.1	-
4792	698225.90	1343167.57	Картометрический метод	0.1	-
4793	698374.73	1343073.63	Картометрический метод	0.1	-
4794	698394.52	1343119.34	Картометрический метод	0.1	-
4795	698406.65	1343162.03	Картометрический метод	0.1	-
4796	698411.01	1343166.54	Картометрический метод	0.1	-
4797	698418.59	1343167.01	Картометрический метод	0.1	-
4798	698474.86	1343141.68	Картометрический метод	0.1	-
4799	698497.13	1343128.59	Картометрический метод	0.1	-
4800	698533.94	1343124.91	Картометрический метод	0.1	-
4801	698570.98	1343105.66	Картометрический метод	0.1	-
4802	698593.36	1343104.35	Картометрический метод	0.1	-

2. Сведения о характерных точках границ объекта					
Обозначение характерных точек границ	Координаты, м		Метод определения координат характерной точки	Средняя квадратическая погрешность положения характерной точки (Mt), м	Описание обозначения точки на местности (при наличии)
	X	Y			
1	2	3	4	5	6
4803	698617.02	1343109.41	Картометрический метод	0.1	-
4804	698627.50	1343119.86	Картометрический метод	0.1	-
4805	698404.53	1343287.38	Картометрический метод	0.1	-
4806	698370.96	1343317.78	Картометрический метод	0.1	-
4807	698310.96	1343392.28	Картометрический метод	0.1	-
4808	698269.14	1343431.20	Картометрический метод	0.1	-
4809	698222.12	1343465.25	Картометрический метод	0.1	-
4810	698203.39	1343478.81	Картометрический метод	0.1	-
4811	698027.25	1343602.28	Картометрический метод	0.1	-
4812	697968.39	1343626.06	Картометрический метод	0.1	-
4813	697624.26	1343870.71	Картометрический метод	0.1	-
4814	697383.93	1344071.18	Картометрический метод	0.1	-
4815	697260.10	1344113.05	Картометрический метод	0.1	-
4816	697138.46	1344103.22	Картометрический метод	0.1	-
4817	697085.25	1344120.75	Картометрический метод	0.1	-
4818	697020.93	1344186.26	Картометрический метод	0.1	-
4819	696978.95	1344211.66	Картометрический метод	0.1	-
4820	696935.68	1344211.97	Картометрический метод	0.1	-
4821	696907.30	1344216.89	Картометрический метод	0.1	-
4822	696986.33	1344239.77	Картометрический метод	0.1	-
4823	697104.79	1344131.64	Картометрический метод	0.1	-
4824	697139.78	1344123.25	Картометрический метод	0.1	-
4825	697288.61	1344125.90	Картометрический метод	0.1	-
4826	697383.86	1344096.13	Картометрический метод	0.1	-
4827	697524.30	1343974.60	Картометрический метод	0.1	-

2. Сведения о характерных точках границ объекта					
Обозначение характерных точек границ	Координаты, м		Метод определения координат характерной точки	Средняя квадратическая погрешность положения характерной точки (Mt), м	Описание обозначения точки на местности (при наличии)
	X	Y			
1	2	3	4	5	6
4828	697617.63	1343898.83	Картометрический метод	0.1	-
4829	698061.83	1343599.49	Картометрический метод	0.1	-
4830	698206.70	1343496.50	Картометрический метод	0.1	-
4831	698221.80	1343484.78	Картометрический метод	0.1	-
4832	698294.59	1343428.28	Картометрический метод	0.1	-
4833	698319.92	1343407.93	Картометрический метод	0.1	-
4834	698382.52	1343328.37	Картометрический метод	0.1	-
4835	698553.70	1343201.80	Картометрический метод	0.1	-
4836	698610.93	1343159.16	Картометрический метод	0.1	-
4837	698643.78	1343131.68	Картометрический метод	0.1	-
4838	698647.74	1343134.31	Картометрический метод	0.1	-
4839	698672.70	1343148.31	Картометрический метод	0.1	-
4840	698709.79	1343144.42	Картометрический метод	0.1	-
4841	698728.94	1343134.15	Картометрический метод	0.1	-
4842	698752.59	1343124.53	Картометрический метод	0.1	-
4843	698771.11	1343110.43	Картометрический метод	0.1	-
4844	698781.31	1343098.89	Картометрический метод	0.1	-
4845	698789.56	1343065.01	Картометрический метод	0.1	-
4846	698800.93	1342992.10	Картометрический метод	0.1	-
4847	698800.86	1342941.60	Картометрический метод	0.1	-
4848	698790.39	1342814.38	Картометрический метод	0.1	-
4849	698748.07	1342745.40	Картометрический метод	0.1	-
4850	698756.66	1342412.23	Картометрический метод	0.1	-
4851	698791.68	1341663.61	Картометрический метод	0.1	-
4852	698536.67	1341650.89	Картометрический метод	0.1	-

2. Сведения о характерных точках границ объекта					
Обозначение характерных точек границ	Координаты, м		Метод определения координат характерной точки	Средняя квадратическая погрешность положения характерной точки (Mt), м	Описание обозначения точки на местности (при наличии)
	X	Y			
1	2	3	4	5	6
4758	698502.33	1342396.66	Картометрический метод	0.1	-
4853	694069.86	1352466.87	Картометрический метод	0.1	-
4854	694061.42	1352468.11	Картометрический метод	0.1	-
4855	694044.32	1352492.08	Картометрический метод	0.1	-
4856	694044.99	1352501.99	Картометрический метод	0.1	-
4857	694069.11	1352517.39	Картометрический метод	0.1	-
4858	694091.81	1352480.20	Картометрический метод	0.1	-
4853	694069.86	1352466.87	Картометрический метод	0.1	-
4859	739664.16	1418432.04	Картометрический метод	0.1	-
4860	739566.91	1418354.07	Картометрический метод	0.1	-
4861	739520.47	1418168.28	Картометрический метод	0.1	-
4862	738913.90	1418232.39	Картометрический метод	0.1	-
4863	738857.74	1418666.60	Картометрический метод	0.1	-
4864	739077.14	1418835.23	Картометрический метод	0.1	-
4865	739164.79	1418852.85	Картометрический метод	0.1	-
4866	739249.12	1418780.28	Картометрический метод	0.1	-
4867	739273.04	1418731.46	Картометрический метод	0.1	-
4868	739325.75	1418667.30	Картометрический метод	0.1	-
4869	739333.63	1418618.99	Картометрический метод	0.1	-
4870	739491.37	1418510.17	Картометрический метод	0.1	-
4871	739542.48	1418489.86	Картометрический метод	0.1	-
4872	739610.23	1418487.80	Картометрический метод	0.1	-
4859	739664.16	1418432.04	Картометрический метод	0.1	-
4873	732152.54	1399053.08	Картометрический метод	0.1	-
4874	732121.89	1398638.66	Картометрический метод	0.1	-

2. Сведения о характерных точках границ объекта					
Обозначение характерных точек границ	Координаты, м		Метод определения координат характерной точки	Средняя квадратическая погрешность положения характерной точки (Mt), м	Описание обозначения точки на местности (при наличии)
	X	Y			
1	2	3	4	5	6
4875	731858.00	1398705.51	Картометрический метод	0.1	-
4876	731861.44	1398814.80	Картометрический метод	0.1	-
4877	731861.35	1398954.32	Картометрический метод	0.1	-
4878	731938.09	1399063.61	Картометрический метод	0.1	-
4873	732152.54	1399053.08	Картометрический метод	0.1	-
4879	718297.45	1373917.12	Картометрический метод	0.1	-
4880	718326.89	1373904.02	Картометрический метод	0.1	-
4881	718353.70	1373892.10	Картометрический метод	0.1	-
4882	718306.89	1373890.83	Картометрический метод	0.1	-
4883	718269.61	1373885.57	Картометрический метод	0.1	-
4884	718228.57	1373878.17	Картометрический метод	0.1	-
4885	718166.21	1373879.42	Картометрический метод	0.1	-
4886	718136.68	1373884.83	Картометрический метод	0.1	-
4887	718073.96	1373882.18	Картометрический метод	0.1	-
4888	717999.92	1373892.13	Картометрический метод	0.1	-
4889	718068.39	1373895.50	Картометрический метод	0.1	-
4890	718068.20	1373893.27	Картометрический метод	0.1	-
4891	718097.67	1373894.24	Картометрический метод	0.1	-
4892	718097.58	1373896.93	Картометрический метод	0.1	-
4893	718224.71	1373903.18	Картометрический метод	0.1	-
4894	718260.01	1373924.54	Картометрический метод	0.1	-
4879	718297.45	1373917.12	Картометрический метод	0.1	-
4895	717798.25	1373974.79	Картометрический метод	0.1	-
4896	717801.88	1373951.34	Картометрический метод	0.1	-
4897	717805.30	1373929.21	Картометрический метод	0.1	-

2. Сведения о характерных точках границ объекта					
Обозначение характерных точек границ	Координаты, м		Метод определения координат характерной точки	Средняя квадратическая погрешность положения характерной точки (Mt), м	Описание обозначения точки на местности (при наличии)
	X	Y			
1	2	3	4	5	6
4898	717755.68	1373981.75	Картометрический метод	0.1	-
4899	717789.19	1373985.19	Картометрический метод	0.1	-
4895	717798.25	1373974.79	Картометрический метод	0.1	-
4900	718579.51	1373897.51	Картометрический метод	0.1	-
4901	718502.12	1373899.30	Картометрический метод	0.1	-
4902	718428.58	1373897.88	Картометрический метод	0.1	-
4903	718378.02	1373893.98	Картометрический метод	0.1	-
4904	718377.99	1373894.81	Картометрический метод	0.1	-
4905	718465.05	1373904.50	Картометрический метод	0.1	-
4906	718577.04	1373904.68	Картометрический метод	0.1	-
4907	718625.74	1373910.43	Картометрический метод	0.1	-
4900	718579.51	1373897.51	Картометрический метод	0.1	-
4908	715516.75	1437503.73	Картометрический метод	0.1	-
4909	715059.18	1437471.96	Картометрический метод	0.1	-
4910	715050.29	1437889.66	Картометрический метод	0.1	-
4911	715110.37	1437898.15	Картометрический метод	0.1	-
4912	715495.85	1437952.63	Картометрический метод	0.1	-
4908	715516.75	1437503.73	Картометрический метод	0.1	-
4913	747657.30	1394717.76	Картометрический метод	0.1	-
4914	747658.51	1394691.68	Картометрический метод	0.1	-
4915	747496.05	1394631.75	Картометрический метод	0.1	-
4916	747311.95	1394658.17	Картометрический метод	0.1	-
4917	747310.76	1394718.00	Картометрический метод	0.1	-
4918	747305.56	1394980.81	Картометрический метод	0.1	-
4919	747644.71	1394987.93	Картометрический метод	0.1	-

2. Сведения о характерных точках границ объекта					
Обозначение характерных точек границ	Координаты, м		Метод определения координат характерной точки	Средняя квадратическая погрешность положения характерной точки (Mt), м	Описание обозначения точки на местности (при наличии)
	X	Y			
1	2	3	4	5	6
4913	747657.30	1394717.76	Картометрический метод	0.1	-
4920	734880.64	1425384.68	Картометрический метод	0.1	-
4921	734715.49	1425376.79	Картометрический метод	0.1	-
4922	734706.50	1425566.96	Картометрический метод	0.1	-
4923	734871.56	1425569.34	Картометрический метод	0.1	-
4920	734880.64	1425384.68	Картометрический метод	0.1	-
4924	709812.91	1399897.72	Картометрический метод	0.1	-
4925	709665.28	1399890.56	Картометрический метод	0.1	-
4926	709649.61	1400033.27	Картометрический метод	0.1	-
4927	709649.70	1400033.84	Картометрический метод	0.1	-
4928	709796.82	1400050.00	Картометрический метод	0.1	-
4924	709812.91	1399897.72	Картометрический метод	0.1	-
4929	735821.80	1423049.97	Картометрический метод	0.1	-
4930	735816.09	1423163.57	Картометрический метод	0.1	-
4931	735934.20	1423169.21	Картометрический метод	0.1	-
4932	735940.24	1423045.59	Картометрический метод	0.1	-
4929	735821.80	1423049.97	Картометрический метод	0.1	-
4933	727878.97	1436943.96	Картометрический метод	0.1	-
4934	727825.66	1436853.23	Картометрический метод	0.1	-
4935	727734.64	1436906.23	Картометрический метод	0.1	-
4936	727787.95	1436997.11	Картометрический метод	0.1	-
4933	727878.97	1436943.96	Картометрический метод	0.1	-
4937	724671.23	1404303.70	Картометрический метод	0.1	-
4938	724626.27	1404306.41	Картометрический метод	0.1	-
4939	724628.08	1404357.89	Картометрический метод	0.1	-

2. Сведения о характерных точках границ объекта					
Обозначение характерных точек границ	Координаты, м		Метод определения координат характерной точки	Средняя квадратическая погрешность положения характерной точки (Mt), м	Описание обозначения точки на местности (при наличии)
	X	Y			
1	2	3	4	5	6
4940	724659.41	1404355.57	Картометрический метод	0.1	-
4941	724671.13	1404331.08	Картометрический метод	0.1	-
4937	724671.23	1404303.70	Картометрический метод	0.1	-
4942	690974.30	1359488.46	Картометрический метод	0.1	-
4943	690919.96	1359456.72	Картометрический метод	0.1	-
4944	690875.33	1359536.94	Картометрический метод	0.1	-
4945	691011.95	1359594.29	Картометрический метод	0.1	-
4946	691031.31	1359559.48	Картометрический метод	0.1	-
4947	690958.72	1359516.39	Картометрический метод	0.1	-
4942	690974.30	1359488.46	Картометрический метод	0.1	-
4948	690742.85	1360064.36	Картометрический метод	0.1	-
4949	690790.90	1360099.13	Картометрический метод	0.1	-
4950	690852.91	1359974.91	Картометрический метод	0.1	-
4951	690740.62	1359926.09	Картометрический метод	0.1	-
4952	690718.88	1359963.78	Картометрический метод	0.1	-
4953	690682.62	1360026.65	Картометрический метод	0.1	-
4954	690565.56	1360109.00	Картометрический метод	0.1	-
4955	690633.07	1360147.66	Картометрический метод	0.1	-
4948	690742.85	1360064.36	Картометрический метод	0.1	-
4956	709878.73	1368739.07	Картометрический метод	0.1	-
4957	709886.28	1368598.25	Картометрический метод	0.1	-
4958	709536.19	1368593.05	Картометрический метод	0.1	-
4959	709539.08	1368741.63	Картометрический метод	0.1	-
4956	709878.73	1368739.07	Картометрический метод	0.1	-
4960	708764.22	1368759.85	Картометрический метод	0.1	-

2. Сведения о характерных точках границ объекта					
Обозначение характерных точек границ	Координаты, м		Метод определения координат характерной точки	Средняя квадратическая погрешность положения характерной точки (Mt), м	Описание обозначения точки на местности (при наличии)
	X	Y			
1	2	3	4	5	6
4961	708590.37	1368739.46	Картометрический метод	0.1	-
4962	708560.38	1368800.12	Картометрический метод	0.1	-
4963	708611.00	1368895.96	Картометрический метод	0.1	-
4964	708683.63	1368971.95	Картометрический метод	0.1	-
4965	708770.69	1368742.81	Картометрический метод	0.1	-
4966	708879.39	1368777.14	Картометрический метод	0.1	-
4967	708878.16	1368732.14	Картометрический метод	0.1	-
4968	708790.48	1368690.74	Картометрический метод	0.1	-
4960	708764.22	1368759.85	Картометрический метод	0.1	-
4969	709457.92	1368812.13	Картометрический метод	0.1	-
4970	709600.46	1368779.95	Картометрический метод	0.1	-
4971	709591.22	1368774.82	Картометрический метод	0.1	-
4972	709499.64	1368770.18	Картометрический метод	0.1	-
4973	709460.75	1368766.87	Картометрический метод	0.1	-
4974	709424.26	1368765.05	Картометрический метод	0.1	-
4975	709423.28	1368819.95	Картометрический метод	0.1	-
4969	709457.92	1368812.13	Картометрический метод	0.1	-
4976	710335.48	1368751.30	Картометрический метод	0.1	-
4977	710334.79	1368748.18	Картометрический метод	0.1	-
4978	710242.35	1368764.70	Картометрический метод	0.1	-
4979	710217.10	1368767.62	Картометрический метод	0.1	-
4980	710222.71	1368785.21	Картометрический метод	0.1	-
4976	710335.48	1368751.30	Картометрический метод	0.1	-
4981	705953.55	1366210.44	Картометрический метод	0.1	-
4982	705935.13	1366201.80	Картометрический метод	0.1	-

2. Сведения о характерных точках границ объекта					
Обозначение характерных точек границ	Координаты, м		Метод определения координат характерной точки	Средняя квадратическая погрешность положения характерной точки (Mt), м	Описание обозначения точки на местности (при наличии)
	X	Y			
1	2	3	4	5	6
4983	705893.05	1366187.34	Картометрический метод	0.1	-
4984	705866.92	1366181.29	Картометрический метод	0.1	-
4985	705788.92	1366179.48	Картометрический метод	0.1	-
4986	705744.67	1366194.68	Картометрический метод	0.1	-
4987	705655.05	1366236.86	Картометрический метод	0.1	-
4988	705794.45	1366239.25	Картометрический метод	0.1	-
4989	705897.04	1366268.99	Картометрический метод	0.1	-
4990	705929.73	1366282.38	Картометрический метод	0.1	-
4981	705953.55	1366210.44	Картометрический метод	0.1	-
4991	662281.52	1288942.08	Картометрический метод	0.1	-
4992	662184.52	1288928.13	Картометрический метод	0.1	-
4993	662108.53	1288917.21	Картометрический метод	0.1	-
4994	662105.31	1288916.75	Картометрический метод	0.1	-
4995	662056.66	1288923.47	Картометрический метод	0.1	-
4996	662040.73	1288930.33	Картометрический метод	0.1	-
4997	662040.08	1288939.02	Картометрический метод	0.1	-
4998	662028.95	1289091.35	Картометрический метод	0.1	-
4999	662020.21	1289203.07	Картометрический метод	0.1	-
5000	662017.25	1289242.60	Картометрический метод	0.1	-
5001	662010.85	1289327.79	Картометрический метод	0.1	-
5002	662001.75	1289448.50	Картометрический метод	0.1	-
5003	662153.28	1289532.51	Картометрический метод	0.1	-
5004	662160.60	1289521.06	Картометрический метод	0.1	-
5005	662252.71	1289377.61	Картометрический метод	0.1	-
5006	662294.40	1289285.06	Картометрический метод	0.1	-

2. Сведения о характерных точках границ объекта					
Обозначение характерных точек границ	Координаты, м		Метод определения координат характерной точки	Средняя квадратическая погрешность положения характерной точки (Mt), м	Описание обозначения точки на местности (при наличии)
	X	Y			
1	2	3	4	5	6
5007	662393.89	1289285.13	Картометрический метод	0.1	-
5008	662451.89	1289280.13	Картометрический метод	0.1	-
5009	662472.89	1289282.13	Картометрический метод	0.1	-
5010	662485.89	1289279.13	Картометрический метод	0.1	-
5011	662506.89	1289264.13	Картометрический метод	0.1	-
5012	662545.89	1289244.13	Картометрический метод	0.1	-
5013	662587.89	1289234.13	Картометрический метод	0.1	-
5014	662643.89	1289225.12	Картометрический метод	0.1	-
5015	662660.88	1289226.40	Картометрический метод	0.1	-
5016	662686.89	1289238.12	Картометрический метод	0.1	-
5017	662696.18	1289239.59	Картометрический метод	0.1	-
5018	662746.40	1289239.52	Картометрический метод	0.1	-
5019	662787.33	1289212.44	Картометрический метод	0.1	-
5020	662835.08	1289184.79	Картометрический метод	0.1	-
5021	662940.39	1289095.78	Картометрический метод	0.1	-
5022	662857.60	1289076.07	Картометрический метод	0.1	-
5023	662859.18	1289016.51	Картометрический метод	0.1	-
5024	662863.96	1288860.65	Картометрический метод	0.1	-
5025	662844.13	1288835.81	Картометрический метод	0.1	-
5026	662663.34	1288827.12	Картометрический метод	0.1	-
5027	662570.60	1288787.22	Картометрический метод	0.1	-
5028	662446.76	1288965.83	Картометрический метод	0.1	-
4991	662281.52	1288942.08	Картометрический метод	0.1	-
5029	721626.20	1325922.51	Картометрический метод	0.1	-
5030	721568.19	1325938.78	Картометрический метод	0.1	-

2. Сведения о характерных точках границ объекта					
Обозначение характерных точек границ	Координаты, м		Метод определения координат характерной точки	Средняя квадратическая погрешность положения характерной точки (Mt), м	Описание обозначения точки на местности (при наличии)
	X	Y			
1	2	3	4	5	6
5031	721458.98	1325979.83	Картометрический метод	0.1	-
5032	721339.03	1326007.86	Картометрический метод	0.1	-
5033	721274.36	1326025.09	Картометрический метод	0.1	-
5034	721067.21	1326102.30	Картометрический метод	0.1	-
5035	720874.63	1326120.19	Картометрический метод	0.1	-
5036	720838.70	1326131.02	Картометрический метод	0.1	-
5037	720747.85	1326170.28	Картометрический метод	0.1	-
5038	720711.41	1326195.49	Картометрический метод	0.1	-
5039	720674.92	1326245.28	Картометрический метод	0.1	-
5040	720648.16	1326311.57	Картометрический метод	0.1	-
5041	720670.03	1326311.32	Картометрический метод	0.1	-
5042	720692.39	1326255.18	Картометрический метод	0.1	-
5043	720725.66	1326209.91	Картометрический метод	0.1	-
5044	720757.72	1326187.73	Картометрический метод	0.1	-
5045	720846.08	1326149.61	Картометрический метод	0.1	-
5046	720878.41	1326139.95	Картометрический метод	0.1	-
5047	721071.64	1326121.98	Картометрический метод	0.1	-
5048	721280.00	1326044.28	Картометрический метод	0.1	-
5049	721343.74	1326027.30	Картометрический метод	0.1	-
5050	721465.41	1325998.78	Картометрический метод	0.1	-
5051	721574.83	1325957.65	Картометрический метод	0.1	-
5052	721630.35	1325942.07	Картометрический метод	0.1	-
5053	721721.14	1325925.43	Картометрический метод	0.1	-
5054	721713.59	1325905.37	Картометрический метод	0.1	-
5029	721626.20	1325922.51	Картометрический метод	0.1	-

2. Сведения о характерных точках границ объекта					
Обозначение характерных точек границ	Координаты, м		Метод определения координат характерной точки	Средняя квадратическая погрешность положения характерной точки (Mt), м	Описание обозначения точки на местности (при наличии)
	X	Y			
1	2	3	4	5	6
5055	719514.01	1326371.40	Картометрический метод	0.1	-
5056	719514.04	1326375.53	Картометрический метод	0.1	-
5057	719514.29	1326408.17	Картометрический метод	0.1	-
5058	719596.37	1326395.94	Картометрический метод	0.1	-
5059	719593.24	1326375.71	Картометрический метод	0.1	-
5060	719590.71	1326359.36	Картометрический метод	0.1	-
5055	719514.01	1326371.40	Картометрический метод	0.1	-
5061	704620.98	1327857.32	Картометрический метод	0.1	-
5062	704623.17	1327839.61	Картометрический метод	0.1	-
5063	704628.74	1327804.46	Картометрический метод	0.1	-
5064	704624.62	1327798.31	Картометрический метод	0.1	-
5065	704605.10	1327799.94	Картометрический метод	0.1	-
5066	704578.98	1327807.03	Картометрический метод	0.1	-
5067	704482.55	1327817.57	Картометрический метод	0.1	-
5068	704478.17	1327819.33	Картометрический метод	0.1	-
5069	704474.77	1327821.50	Картометрический метод	0.1	-
5070	704447.65	1327868.58	Картометрический метод	0.1	-
5071	704439.66	1327907.55	Картометрический метод	0.1	-
5072	704392.89	1327956.35	Картометрический метод	0.1	-
5073	704424.87	1327981.97	Картометрический метод	0.1	-
5074	704444.21	1327989.21	Картометрический метод	0.1	-
5075	704449.93	1327982.03	Картометрический метод	0.1	-
5076	704456.17	1327983.43	Картометрический метод	0.1	-
5077	704457.84	1327994.75	Картометрический метод	0.1	-
5078	704499.45	1328010.78	Картометрический метод	0.1	-

2. Сведения о характерных точках границ объекта					
Обозначение характерных точек границ	Координаты, м		Метод определения координат характерной точки	Средняя квадратическая погрешность положения характерной точки (Mt), м	Описание обозначения точки на местности (при наличии)
	X	Y			
1	2	3	4	5	6
5079	704569.66	1327979.11	Картометрический метод	0.1	-
5080	704624.96	1327947.93	Картометрический метод	0.1	-
5081	704624.03	1327916.95	Картометрический метод	0.1	-
5082	704622.02	1327884.95	Картометрический метод	0.1	-
5061	704620.98	1327857.32	Картометрический метод	0.1	-
5083	647103.58	1278721.19	Картометрический метод	0.1	-
5084	647068.23	1278747.13	Картометрический метод	0.1	-
5085	647060.45	1278753.89	Картометрический метод	0.1	-
5086	647057.35	1278762.60	Картометрический метод	0.1	-
5087	647066.43	1278780.30	Картометрический метод	0.1	-
5088	647073.88	1278787.35	Картометрический метод	0.1	-
5089	647085.91	1278800.84	Картометрический метод	0.1	-
5090	647130.10	1278798.89	Картометрический метод	0.1	-
5091	647133.75	1278783.40	Картометрический метод	0.1	-
5092	647139.64	1278764.11	Картометрический метод	0.1	-
5093	647142.30	1278749.43	Картометрический метод	0.1	-
5094	647139.97	1278738.32	Картометрический метод	0.1	-
5095	647136.91	1278729.98	Картометрический метод	0.1	-
5096	647128.12	1278722.22	Картометрический метод	0.1	-
5097	647114.08	1278720.19	Картометрический метод	0.1	-
5083	647103.58	1278721.19	Картометрический метод	0.1	-
5098	651648.83	1278813.91	Картометрический метод	0.1	-
5099	651639.59	1278796.55	Картометрический метод	0.1	-
5100	651637.25	1278797.24	Картометрический метод	0.1	-
5101	651601.63	1278807.76	Картометрический метод	0.1	-

2. Сведения о характерных точках границ объекта					
Обозначение характерных точек границ	Координаты, м		Метод определения координат характерной точки	Средняя квадратическая погрешность положения характерной точки (Mt), м	Описание обозначения точки на местности (при наличии)
	X	Y			
1	2	3	4	5	6
5102	651587.61	1278827.45	Картометрический метод	0.1	-
5103	651586.14	1278855.00	Картометрический метод	0.1	-
5104	651612.54	1278881.39	Картометрический метод	0.1	-
5105	651616.37	1278925.12	Картометрический метод	0.1	-
5106	651658.62	1278868.13	Картометрический метод	0.1	-
5098	651648.83	1278813.91	Картометрический метод	0.1	-
5107	678767.44	1322032.72	Картометрический метод	0.1	-
5108	678719.15	1322035.79	Картометрический метод	0.1	-
5109	678722.91	1322096.70	Картометрический метод	0.1	-
5110	678775.57	1322086.39	Картометрический метод	0.1	-
5107	678767.44	1322032.72	Картометрический метод	0.1	-
5111	646765.53	1333485.30	Картометрический метод	0.1	-
5112	646733.20	1333545.26	Картометрический метод	0.1	-
5113	646757.77	1333556.53	Картометрический метод	0.1	-
5114	646788.49	1333496.51	Картометрический метод	0.1	-
5111	646765.53	1333485.30	Картометрический метод	0.1	-
5115	648402.41	1333320.40	Картометрический метод	0.1	-
5116	648365.33	1333351.15	Картометрический метод	0.1	-
5117	648392.98	1333389.12	Картометрический метод	0.1	-
5118	648431.30	1333358.28	Картометрический метод	0.1	-
5115	648402.41	1333320.40	Картометрический метод	0.1	-
5119	645809.77	1333624.54	Картометрический метод	0.1	-
5120	645686.15	1333574.56	Картометрический метод	0.1	-
5121	645556.84	1333927.74	Картометрический метод	0.1	-
5122	645683.15	1333972.10	Картометрический метод	0.1	-

2. Сведения о характерных точках границ объекта					
Обозначение характерных точек границ	Координаты, м		Метод определения координат характерной точки	Средняя квадратическая погрешность положения характерной точки (Mt), м	Описание обозначения точки на местности (при наличии)
	X	Y			
1	2	3	4	5	6
5119	645809.77	1333624.54	Картометрический метод	0.1	-
5123	681946.58	1316443.20	Картометрический метод	0.1	-
5124	681774.82	1317207.62	Картометрический метод	0.1	-
5125	682529.12	1319111.54	Картометрический метод	0.1	-
5126	682684.25	1319247.28	Картометрический метод	0.1	-
5127	682710.85	1319344.34	Картометрический метод	0.1	-
5128	682696.51	1319530.58	Картометрический метод	0.1	-
5129	682756.20	1319540.69	Картометрический метод	0.1	-
5130	682947.28	1319696.42	Картометрический метод	0.1	-
5131	683003.18	1319771.34	Картометрический метод	0.1	-
5132	683032.77	1319798.76	Картометрический метод	0.1	-
5133	683101.04	1319852.51	Картометрический метод	0.1	-
5134	683248.27	1319976.54	Картометрический метод	0.1	-
5135	683291.58	1320039.29	Картометрический метод	0.1	-
5136	683329.60	1320077.18	Картометрический метод	0.1	-
5137	683361.05	1320094.13	Картометрический метод	0.1	-
5138	683385.26	1320099.34	Картометрический метод	0.1	-
5139	683411.19	1320085.19	Картометрический метод	0.1	-
5140	683542.46	1320136.61	Картометрический метод	0.1	-
5141	685223.14	1320966.16	Картометрический метод	0.1	-
5142	685319.32	1321014.52	Картометрический метод	0.1	-
5143	685329.06	1321162.42	Картометрический метод	0.1	-
5144	685286.73	1321217.79	Картометрический метод	0.1	-
5145	685383.67	1321276.10	Картометрический метод	0.1	-
5146	685443.58	1321227.79	Картометрический метод	0.1	-

2. Сведения о характерных точках границ объекта					
Обозначение характерных точек границ	Координаты, м		Метод определения координат характерной точки	Средняя квадратическая погрешность положения характерной точки (Mt), м	Описание обозначения точки на местности (при наличии)
	X	Y			
1	2	3	4	5	6
5147	685620.13	1321180.06	Картометрический метод	0.1	-
5148	685627.22	1321013.27	Картометрический метод	0.1	-
5149	685853.44	1321004.00	Картометрический метод	0.1	-
5150	685927.34	1320932.60	Картометрический метод	0.1	-
5151	685893.19	1320720.02	Картометрический метод	0.1	-
5152	685797.31	1320441.01	Картометрический метод	0.1	-
5153	685454.67	1320197.00	Картометрический метод	0.1	-
5154	685537.64	1319914.88	Картометрический метод	0.1	-
5155	685488.45	1319941.65	Картометрический метод	0.1	-
5156	685415.50	1319893.82	Картометрический метод	0.1	-
5157	685331.33	1319891.02	Картометрический метод	0.1	-
5158	685280.67	1319855.27	Картометрический метод	0.1	-
5159	685199.95	1319846.10	Картометрический метод	0.1	-
5160	685166.04	1319815.80	Картометрический метод	0.1	-
5161	685119.82	1319721.78	Картометрический метод	0.1	-
5162	685128.79	1319598.81	Картометрический метод	0.1	-
5163	685117.31	1319457.32	Картометрический метод	0.1	-
5164	685003.00	1319289.67	Картометрический метод	0.1	-
5165	684961.30	1319228.25	Картометрический метод	0.1	-
5166	684931.13	1319209.40	Картометрический метод	0.1	-
5167	684925.18	1319097.27	Картометрический метод	0.1	-
5168	684707.30	1318932.50	Картометрический метод	0.1	-
5169	684566.65	1318961.92	Картометрический метод	0.1	-
5170	684453.98	1318889.99	Картометрический метод	0.1	-
5171	684219.96	1318810.71	Картометрический метод	0.1	-

2. Сведения о характерных точках границ объекта					
Обозначение характерных точек границ	Координаты, м		Метод определения координат характерной точки	Средняя квадратическая погрешность положения характерной точки (Mt), м	Описание обозначения точки на местности (при наличии)
	X	Y			
1	2	3	4	5	6
5172	684087.55	1318939.31	Картометрический метод	0.1	-
5173	683942.19	1318874.38	Картометрический метод	0.1	-
5174	684001.49	1318798.48	Картометрический метод	0.1	-
5175	683915.70	1318698.22	Картометрический метод	0.1	-
5176	683734.70	1318632.06	Картометрический метод	0.1	-
5177	683489.71	1318443.62	Картометрический метод	0.1	-
5178	683376.16	1318540.42	Картометрический метод	0.1	-
5179	683341.49	1318654.49	Картометрический метод	0.1	-
5180	683448.78	1318791.21	Картометрический метод	0.1	-
5181	683613.82	1318850.33	Картометрический метод	0.1	-
5182	683624.49	1318918.86	Картометрический метод	0.1	-
5183	683514.89	1319043.39	Картометрический метод	0.1	-
5184	683389.50	1318914.20	Картометрический метод	0.1	-
5185	683031.07	1318651.73	Картометрический метод	0.1	-
5186	683030.83	1318516.62	Картометрический метод	0.1	-
5187	683030.60	1318383.06	Картометрический метод	0.1	-
5188	682993.19	1318350.23	Картометрический метод	0.1	-
5189	682973.48	1318318.66	Картометрический метод	0.1	-
5190	682909.70	1318316.58	Картометрический метод	0.1	-
5191	682527.34	1317451.33	Картометрический метод	0.1	-
5192	682907.24	1317419.54	Картометрический метод	0.1	-
5193	683170.04	1317138.97	Картометрический метод	0.1	-
5194	682870.46	1316373.36	Картометрический метод	0.1	-
5123	681946.58	1316443.20	Картометрический метод	0.1	-
5195	692470.52	1311852.54	Картометрический метод	0.1	-

2. Сведения о характерных точках границ объекта					
Обозначение характерных точек границ	Координаты, м		Метод определения координат характерной точки	Средняя квадратическая погрешность положения характерной точки (Mt), м	Описание обозначения точки на местности (при наличии)
	X	Y			
1	2	3	4	5	6
5196	692463.41	1311855.65	Картометрический метод	0.1	-
5197	692453.98	1311859.77	Картометрический метод	0.1	-
5198	692374.26	1311894.60	Картометрический метод	0.1	-
5199	692315.38	1311919.95	Картометрический метод	0.1	-
5200	692378.17	1312046.94	Картометрический метод	0.1	-
5201	692471.59	1312003.05	Картометрический метод	0.1	-
5202	692478.68	1311999.72	Картометрический метод	0.1	-
5203	692488.06	1311995.30	Картометрический метод	0.1	-
5204	692520.55	1311980.01	Картометрический метод	0.1	-
5205	692530.50	1311975.41	Картометрический метод	0.1	-
5206	692481.82	1311847.68	Картометрический метод	0.1	-
5195	692470.52	1311852.54	Картометрический метод	0.1	-
5207	689633.62	1308279.28	Картометрический метод	0.1	-
5208	689524.88	1308445.66	Картометрический метод	0.1	-
5209	689518.04	1308456.12	Картометрический метод	0.1	-
5210	689497.06	1308488.22	Картометрический метод	0.1	-
5211	689467.74	1308533.57	Картометрический метод	0.1	-
5212	689506.85	1308564.28	Картометрический метод	0.1	-
5213	689581.43	1308451.84	Картометрический метод	0.1	-
5214	689588.38	1308441.37	Картометрический метод	0.1	-
5215	689606.06	1308414.72	Картометрический метод	0.1	-
5216	689679.12	1308288.57	Картометрический метод	0.1	-
5217	689684.19	1308279.82	Картометрический метод	0.1	-
5218	689639.62	1308270.10	Картометрический метод	0.1	-
5207	689633.62	1308279.28	Картометрический метод	0.1	-

2. Сведения о характерных точках границ объекта					
Обозначение характерных точек границ	Координаты, м		Метод определения координат характерной точки	Средняя квадратическая погрешность положения характерной точки (Mt), м	Описание обозначения точки на местности (при наличии)
	X	Y			
1	2	3	4	5	6
5219	688874.56	1310216.88	Картометрический метод	0.1	-
5220	688684.50	1310323.14	Картометрический метод	0.1	-
5221	688780.74	1310521.51	Картометрический метод	0.1	-
5222	688901.85	1310539.81	Картометрический метод	0.1	-
5223	688941.04	1310354.00	Картометрический метод	0.1	-
5219	688874.56	1310216.88	Картометрический метод	0.1	-
5224	716518.40	1328709.21	Картометрический метод	0.1	-
5225	716478.02	1328706.37	Картометрический метод	0.1	-
5226	716474.24	1328780.56	Картометрический метод	0.1	-
5227	716555.00	1328787.23	Картометрический метод	0.1	-
5228	716558.01	1328713.42	Картометрический метод	0.1	-
5224	716518.40	1328709.21	Картометрический метод	0.1	-
5229	715222.34	1328475.40	Картометрический метод	0.1	-
5230	715216.06	1328613.95	Картометрический метод	0.1	-
5231	715474.14	1328618.86	Картометрический метод	0.1	-
5232	715477.49	1328545.15	Картометрический метод	0.1	-
5233	715482.85	1328427.60	Картометрический метод	0.1	-
5234	715486.66	1328343.81	Картометрический метод	0.1	-
5235	715228.15	1328347.07	Картометрический метод	0.1	-
5229	715222.34	1328475.40	Картометрический метод	0.1	-
5236	689672.04	1315851.92	Картометрический метод	0.1	-
5237	689589.79	1315962.72	Картометрический метод	0.1	-
5238	689706.17	1316045.01	Картометрический метод	0.1	-
5239	689786.38	1315936.62	Картометрический метод	0.1	-
5236	689672.04	1315851.92	Картометрический метод	0.1	-

2. Сведения о характерных точках границ объекта					
Обозначение характерных точек границ	Координаты, м		Метод определения координат характерной точки	Средняя квадратическая погрешность положения характерной точки (Mt), м	Описание обозначения точки на местности (при наличии)
	X	Y			
1	2	3	4	5	6
5240	663837.71	1289917.04	Картометрический метод	0.1	-
5241	663762.77	1289914.57	Картометрический метод	0.1	-
5242	663624.90	1289941.51	Картометрический метод	0.1	-
5243	663660.43	1290188.22	Картометрический метод	0.1	-
5244	663884.38	1290162.66	Картометрический метод	0.1	-
5245	663872.94	1289929.54	Картометрический метод	0.1	-
5240	663837.71	1289917.04	Картометрический метод	0.1	-
5246	664144.00	1290054.42	Картометрический метод	0.1	-
5247	664138.24	1290252.30	Картометрический метод	0.1	-
5248	664297.49	1290247.42	Картометрический метод	0.1	-
5249	664307.85	1290051.83	Картометрический метод	0.1	-
5250	664286.77	1290049.14	Картометрический метод	0.1	-
5246	664144.00	1290054.42	Картометрический метод	0.1	-
5251	683368.60	1304837.45	Картометрический метод	0.1	-
5252	683331.09	1304584.24	Картометрический метод	0.1	-
5253	683098.92	1304626.57	Картометрический метод	0.1	-
5254	683141.68	1304881.10	Картометрический метод	0.1	-
5251	683368.60	1304837.45	Картометрический метод	0.1	-
5255	683355.10	1305184.06	Картометрический метод	0.1	-
5256	683351.38	1305366.78	Картометрический метод	0.1	-
5257	683543.62	1305371.89	Картометрический метод	0.1	-
5258	683545.30	1305188.68	Картометрический метод	0.1	-
5255	683355.10	1305184.06	Картометрический метод	0.1	-
5259	672615.64	1293672.19	Картометрический метод	0.1	-
5260	672729.52	1293454.84	Картометрический метод	0.1	-

2. Сведения о характерных точках границ объекта					
Обозначение характерных точек границ	Координаты, м		Метод определения координат характерной точки	Средняя квадратическая погрешность положения характерной точки (Mt), м	Описание обозначения точки на местности (при наличии)
	X	Y			
1	2	3	4	5	6
5261	672503.85	1293346.42	Картометрический метод	0.1	-
5262	672402.27	1293574.64	Картометрический метод	0.1	-
5259	672615.64	1293672.19	Картометрический метод	0.1	-
5263	672173.93	1293206.21	Картометрический метод	0.1	-
5264	672093.73	1293361.41	Картометрический метод	0.1	-
5265	672271.92	1293449.26	Картометрический метод	0.1	-
5266	672355.58	1293296.53	Картометрический метод	0.1	-
5263	672173.93	1293206.21	Картометрический метод	0.1	-
5267	694451.04	1354293.49	Картометрический метод	0.1	-
5268	694393.25	1354310.45	Картометрический метод	0.1	-
5269	694378.17	1354258.02	Картометрический метод	0.1	-
5270	694416.42	1354245.80	Картометрический метод	0.1	-
5271	694431.30	1354238.07	Картометрический метод	0.1	-
5272	694404.82	1354181.12	Картометрический метод	0.1	-
5273	694408.50	1354179.41	Картометрический метод	0.1	-
5274	694330.86	1354034.95	Картометрический метод	0.1	-
5275	694313.70	1354007.11	Картометрический метод	0.1	-
5276	694286.40	1353977.10	Картометрический метод	0.1	-
5277	694260.47	1353954.77	Картометрический метод	0.1	-
5278	694327.85	1354258.09	Картометрический метод	0.1	-
5279	694348.60	1354255.57	Картометрический метод	0.1	-
5280	694392.60	1354329.92	Картометрический метод	0.1	-
5281	694442.81	1354406.73	Картометрический метод	0.1	-
5282	694449.19	1354390.65	Картометрический метод	0.1	-
5283	694456.46	1354308.92	Картометрический метод	0.1	-

2. Сведения о характерных точках границ объекта					
Обозначение характерных точек границ	Координаты, м		Метод определения координат характерной точки	Средняя квадратическая погрешность положения характерной точки (Mt), м	Описание обозначения точки на местности (при наличии)
	X	Y			
1	2	3	4	5	6
5284	694459.08	1354279.71	Картометрический метод	0.1	-
5267	694451.04	1354293.49	Картометрический метод	0.1	-
5285	694468.29	1350609.12	Картометрический метод	0.1	-
5286	694601.07	1350561.03	Картометрический метод	0.1	-
5287	695087.71	1350447.31	Картометрический метод	0.1	-
5288	695209.39	1350386.89	Картометрический метод	0.1	-
5289	695293.53	1350296.55	Картометрический метод	0.1	-
5290	695339.49	1350182.84	Картометрический метод	0.1	-
5291	695342.39	1350045.22	Картометрический метод	0.1	-
5292	695299.41	1349930.51	Картометрический метод	0.1	-
5293	695292.60	1349920.25	Картометрический метод	0.1	-
5294	694714.49	1350248.30	Картометрический метод	0.1	-
5295	694672.08	1350239.27	Картометрический метод	0.1	-
5296	694666.19	1350238.97	Картометрический метод	0.1	-
5297	694642.41	1350279.63	Картометрический метод	0.1	-
5298	694461.98	1350577.49	Картометрический метод	0.1	-
5299	694462.37	1350585.67	Картометрический метод	0.1	-
5300	694461.16	1350606.97	Картометрический метод	0.1	-
5301	694451.14	1350610.32	Картометрический метод	0.1	-
5302	694449.41	1350624.01	Картометрический метод	0.1	-
5285	694468.29	1350609.12	Картометрический метод	0.1	-
5303	692801.06	1351735.34	Картометрический метод	0.1	-
5304	692810.65	1351723.00	Картометрический метод	0.1	-
5305	692793.35	1351707.03	Картометрический метод	0.1	-
5306	692801.18	1351680.18	Картометрический метод	0.1	-

2. Сведения о характерных точках границ объекта					
Обозначение характерных точек границ	Координаты, м		Метод определения координат характерной точки	Средняя квадратическая погрешность положения характерной точки (Mt), м	Описание обозначения точки на местности (при наличии)
	X	Y			
1	2	3	4	5	6
5307	692777.63	1351663.60	Картометрический метод	0.1	-
5308	692803.40	1351632.36	Картометрический метод	0.1	-
5309	692786.16	1351617.09	Картометрический метод	0.1	-
5310	692777.95	1351609.81	Картометрический метод	0.1	-
5311	692717.18	1351600.31	Картометрический метод	0.1	-
5312	692713.92	1351687.09	Картометрический метод	0.1	-
5313	692797.47	1351740.45	Картометрический метод	0.1	-
5303	692801.06	1351735.34	Картометрический метод	0.1	-
5314	693060.69	1351785.78	Картометрический метод	0.1	-
5315	693051.06	1351830.28	Картометрический метод	0.1	-
5316	693049.59	1351848.79	Картометрический метод	0.1	-
5317	693134.50	1351854.70	Картометрический метод	0.1	-
5318	693136.64	1351815.53	Картометрический метод	0.1	-
5319	693109.06	1351813.12	Картометрический метод	0.1	-
5320	693111.19	1351792.10	Картометрический метод	0.1	-
5314	693060.69	1351785.78	Картометрический метод	0.1	-
5321	692969.07	1351923.44	Картометрический метод	0.1	-
5322	692960.97	1351921.54	Картометрический метод	0.1	-
5323	692959.12	1351879.03	Картометрический метод	0.1	-
5324	692948.68	1351873.79	Картометрический метод	0.1	-
5325	692941.54	1351821.64	Картометрический метод	0.1	-
5326	692940.17	1351810.65	Картометрический метод	0.1	-
5327	692852.41	1351823.24	Картометрический метод	0.1	-
5328	692865.97	1351857.16	Картометрический метод	0.1	-
5329	692865.44	1351946.94	Картометрический метод	0.1	-

2. Сведения о характерных точках границ объекта					
Обозначение характерных точек границ	Координаты, м		Метод определения координат характерной точки	Средняя квадратическая погрешность положения характерной точки (Mt), м	Описание обозначения точки на местности (при наличии)
	X	Y			
1	2	3	4	5	6
5330	692974.89	1351944.86	Картометрический метод	0.1	-
5321	692969.07	1351923.44	Картометрический метод	0.1	-
5331	718815.56	1375040.96	Картометрический метод	0.1	-
5332	718821.27	1375046.62	Картометрический метод	0.1	-
5333	718821.66	1375052.17	Картометрический метод	0.1	-
5334	718818.28	1375064.91	Картометрический метод	0.1	-
5335	718819.49	1375079.62	Картометрический метод	0.1	-
5336	718813.50	1375091.86	Картометрический метод	0.1	-
5337	718818.06	1375121.77	Картометрический метод	0.1	-
5338	718818.00	1375152.78	Картометрический метод	0.1	-
5339	718826.19	1375174.64	Картометрический метод	0.1	-
5340	718827.72	1375251.92	Картометрический метод	0.1	-
5341	718819.52	1375282.22	Картометрический метод	0.1	-
5342	718821.10	1375330.88	Картометрический метод	0.1	-
5343	718827.16	1375363.26	Картометрический метод	0.1	-
5344	718822.90	1375397.66	Картометрический метод	0.1	-
5345	718824.16	1375460.80	Картометрический метод	0.1	-
5346	718831.96	1375502.44	Картометрический метод	0.1	-
5347	718826.64	1375149.74	Картометрический метод	0.1	-
5348	718824.27	1375041.52	Картометрический метод	0.1	-
5349	718824.04	1375030.82	Картометрический метод	0.1	-
5350	718816.18	1375030.47	Картометрический метод	0.1	-
5331	718815.56	1375040.96	Картометрический метод	0.1	-
5351	717544.45	1374369.51	Картометрический метод	0.1	-
5352	717524.18	1374352.33	Картометрический метод	0.1	-

2. Сведения о характерных точках границ объекта					
Обозначение характерных точек границ	Координаты, м		Метод определения координат характерной точки	Средняя квадратическая погрешность положения характерной точки (Mt), м	Описание обозначения точки на местности (при наличии)
	X	Y			
1	2	3	4	5	6
5353	717493.73	1374355.81	Картометрический метод	0.1	-
5354	717463.99	1374340.78	Картометрический метод	0.1	-
5355	717451.91	1374335.47	Картометрический метод	0.1	-
5356	717376.71	1374323.66	Картометрический метод	0.1	-
5357	717318.50	1374310.08	Картометрический метод	0.1	-
5358	717290.67	1374321.02	Картометрический метод	0.1	-
5359	717286.41	1374336.59	Картометрический метод	0.1	-
5360	717294.52	1374343.46	Картометрический метод	0.1	-
5361	717289.16	1374352.05	Картометрический метод	0.1	-
5362	717276.16	1374352.25	Картометрический метод	0.1	-
5363	717267.47	1374371.89	Картометрический метод	0.1	-
5364	717249.42	1374369.18	Картометрический метод	0.1	-
5365	717252.19	1374354.63	Картометрический метод	0.1	-
5366	717225.45	1374339.05	Картометрический метод	0.1	-
5367	717185.66	1374322.86	Картометрический метод	0.1	-
5368	717176.18	1374345.54	Картометрический метод	0.1	-
5369	717214.36	1374365.38	Картометрический метод	0.1	-
5370	717237.51	1374382.51	Картометрический метод	0.1	-
5371	717257.38	1374392.26	Картометрический метод	0.1	-
5372	717274.54	1374396.76	Картометрический метод	0.1	-
5373	717299.14	1374395.78	Картометрический метод	0.1	-
5374	717312.14	1374387.30	Картометрический метод	0.1	-
5375	717315.02	1374378.72	Картометрический метод	0.1	-
5376	717314.04	1374356.86	Картометрический метод	0.1	-
5377	717316.59	1374349.80	Картометрический метод	0.1	-

2. Сведения о характерных точках границ объекта					
Обозначение характерных точек границ	Координаты, м		Метод определения координат характерной точки	Средняя квадратическая погрешность положения характерной точки (Mt), м	Описание обозначения точки на местности (при наличии)
	X	Y			
1	2	3	4	5	6
5378	717333.74	1374329.67	Картометрический метод	0.1	-
5379	717344.52	1374327.63	Картометрический метод	0.1	-
5380	717384.10	1374333.59	Картометрический метод	0.1	-
5381	717399.66	1374342.68	Картометрический метод	0.1	-
5382	717418.04	1374348.11	Картометрический метод	0.1	-
5383	717431.44	1374350.61	Картометрический метод	0.1	-
5384	717443.86	1374348.08	Картометрический метод	0.1	-
5385	717458.30	1374348.84	Картометрический метод	0.1	-
5386	717472.93	1374358.85	Картометрический метод	0.1	-
5387	717481.46	1374365.56	Картометрический метод	0.1	-
5388	717490.34	1374368.12	Картометрический метод	0.1	-
5389	717503.22	1374370.10	Картометрический метод	0.1	-
5390	717522.93	1374367.66	Картометрический метод	0.1	-
5391	717532.25	1374372.53	Картометрический метод	0.1	-
5392	717536.74	1374382.12	Картометрический метод	0.1	-
5351	717544.45	1374369.51	Картометрический метод	0.1	-
5393	718650.31	1373942.48	Картометрический метод	0.1	-
5394	718637.18	1373918.52	Картометрический метод	0.1	-
5395	718625.77	1373910.46	Картометрический метод	0.1	-
5396	718598.82	1373927.10	Картометрический метод	0.1	-
5397	718621.53	1373943.38	Картометрический метод	0.1	-
5398	718628.58	1373960.05	Картометрический метод	0.1	-
5399	718623.01	1373973.64	Картометрический метод	0.1	-
5400	718625.79	1373982.61	Картометрический метод	0.1	-
5401	718634.14	1373990.20	Картометрический метод	0.1	-

2. Сведения о характерных точках границ объекта					
Обозначение характерных точек границ	Координаты, м		Метод определения координат характерной точки	Средняя квадратическая погрешность положения характерной точки (Mt), м	Описание обозначения точки на местности (при наличии)
	X	Y			
1	2	3	4	5	6
5402	718639.56	1374000.95	Картометрический метод	0.1	-
5403	718651.69	1374010.68	Картометрический метод	0.1	-
5404	718654.66	1374029.39	Картометрический метод	0.1	-
5405	718657.74	1374036.25	Картометрический метод	0.1	-
5406	718666.16	1374045.34	Картометрический метод	0.1	-
5407	718678.98	1374072.07	Картометрический метод	0.1	-
5408	718692.07	1374092.44	Картометрический метод	0.1	-
5409	718696.24	1374106.01	Картометрический метод	0.1	-
5410	718700.11	1374114.07	Картометрический метод	0.1	-
5411	718706.40	1374120.30	Картометрический метод	0.1	-
5412	718711.32	1374121.77	Картометрический метод	0.1	-
5413	718731.62	1374140.10	Картометрический метод	0.1	-
5414	718758.52	1374159.75	Картометрический метод	0.1	-
5415	718779.38	1374177.90	Картометрический метод	0.1	-
5416	718793.23	1374201.88	Картометрический метод	0.1	-
5417	718806.31	1374237.70	Картометрический метод	0.1	-
5418	718814.63	1374244.91	Картометрический метод	0.1	-
5419	718851.96	1374243.23	Картометрический метод	0.1	-
5420	718833.52	1374214.60	Картометрический метод	0.1	-
5421	718802.92	1374171.24	Картометрический метод	0.1	-
5422	718774.54	1374133.00	Картометрический метод	0.1	-
5423	718753.35	1374108.19	Картометрический метод	0.1	-
5424	718736.10	1374127.49	Картометрический метод	0.1	-
5425	718710.16	1374116.14	Картометрический метод	0.1	-
5426	718694.86	1374089.58	Картометрический метод	0.1	-

2. Сведения о характерных точках границ объекта					
Обозначение характерных точек границ	Координаты, м		Метод определения координат характерной точки	Средняя квадратическая погрешность положения характерной точки (Mt), м	Описание обозначения точки на местности (при наличии)
	X	Y			
1	2	3	4	5	6
5427	718667.90	1374029.96	Картометрический метод	0.1	-
5428	718627.20	1373971.92	Картометрический метод	0.1	-
5429	718652.42	1373951.69	Картометрический метод	0.1	-
5393	718650.31	1373942.48	Картометрический метод	0.1	-
5430	717374.78	1372259.65	Картометрический метод	0.1	-
5431	717412.20	1372232.32	Картометрический метод	0.1	-
5432	717371.70	1372176.03	Картометрический метод	0.1	-
5433	717357.63	1372162.42	Картометрический метод	0.1	-
5434	717295.43	1372169.92	Картометрический метод	0.1	-
5435	717303.98	1372215.42	Картометрический метод	0.1	-
5436	717312.67	1372239.21	Картометрический метод	0.1	-
5437	717313.69	1372262.58	Картометрический метод	0.1	-
5438	717314.50	1372268.00	Картометрический метод	0.1	-
5430	717374.78	1372259.65	Картометрический метод	0.1	-
5439	717877.52	1373416.80	Картометрический метод	0.1	-
5440	717868.80	1373342.73	Картометрический метод	0.1	-
5441	717850.98	1373324.28	Картометрический метод	0.1	-
5442	717845.25	1373286.60	Картометрический метод	0.1	-
5443	717817.16	1373281.74	Картометрический метод	0.1	-
5444	717811.46	1373305.98	Картометрический метод	0.1	-
5445	717803.00	1373328.34	Картометрический метод	0.1	-
5446	717806.66	1373396.74	Картометрический метод	0.1	-
5447	717834.81	1373412.94	Картометрический метод	0.1	-
5448	717861.95	1373420.54	Картометрический метод	0.1	-
5439	717877.52	1373416.80	Картометрический метод	0.1	-

2. Сведения о характерных точках границ объекта					
Обозначение характерных точек границ	Координаты, м		Метод определения координат характерной точки	Средняя квадратическая погрешность положения характерной точки (Mt), м	Описание обозначения точки на местности (при наличии)
	X	Y			
1	2	3	4	5	6
5449	717909.69	1373042.39	Картометрический метод	0.1	-
5450	717903.44	1372923.57	Картометрический метод	0.1	-
5451	717863.00	1372909.16	Картометрический метод	0.1	-
5452	717814.82	1372908.44	Картометрический метод	0.1	-
5453	717762.13	1372914.38	Картометрический метод	0.1	-
5454	717763.94	1372918.46	Картометрический метод	0.1	-
5455	717787.51	1373090.33	Картометрический метод	0.1	-
5456	717832.75	1373084.16	Картометрический метод	0.1	-
5457	717835.90	1373103.98	Картометрический метод	0.1	-
5458	717844.34	1373111.89	Картометрический метод	0.1	-
5449	717909.69	1373042.39	Картометрический метод	0.1	-
5459	718739.66	1372384.94	Картометрический метод	0.1	-
5460	718563.48	1372437.73	Картометрический метод	0.1	-
5461	718607.27	1372613.55	Картометрический метод	0.1	-
5462	718792.39	1372557.12	Картометрический метод	0.1	-
5459	718739.66	1372384.94	Картометрический метод	0.1	-
5463	718186.12	1372651.26	Картометрический метод	0.1	-
5464	718209.94	1372656.88	Картометрический метод	0.1	-
5465	718215.94	1372646.71	Картометрический метод	0.1	-
5466	718258.22	1372636.82	Картометрический метод	0.1	-
5467	718285.08	1372626.60	Картометрический метод	0.1	-
5468	718304.33	1372616.53	Картометрический метод	0.1	-
5469	718298.94	1372605.93	Картометрический метод	0.1	-
5470	718267.90	1372620.89	Картометрический метод	0.1	-
5471	718252.28	1372626.44	Картометрический метод	0.1	-

2. Сведения о характерных точках границ объекта					
Обозначение характерных точек границ	Координаты, м		Метод определения координат характерной точки	Средняя квадратическая погрешность положения характерной точки (Mt), м	Описание обозначения точки на местности (при наличии)
	X	Y			
1	2	3	4	5	6
5472	718238.70	1372628.64	Картометрический метод	0.1	-
5473	718220.23	1372629.14	Картометрический метод	0.1	-
5474	718199.47	1372629.41	Картометрический метод	0.1	-
5475	718194.90	1372629.76	Картометрический метод	0.1	-
5476	718185.25	1372632.00	Картометрический метод	0.1	-
5477	718175.69	1372637.20	Картометрический метод	0.1	-
5463	718186.12	1372651.26	Картометрический метод	0.1	-
5478	717760.78	1373444.62	Картометрический метод	0.1	-
5479	717750.65	1373470.72	Картометрический метод	0.1	-
5480	717742.26	1373477.74	Картометрический метод	0.1	-
5481	717768.79	1373520.42	Картометрический метод	0.1	-
5482	717785.19	1373449.94	Картометрический метод	0.1	-
5478	717760.78	1373444.62	Картометрический метод	0.1	-
5483	649349.00	1329921.40	Картометрический метод	0.1	-
5484	649323.94	1329908.09	Картометрический метод	0.1	-
5485	649319.03	1329901.78	Картометрический метод	0.1	-
5486	649287.09	1329896.71	Картометрический метод	0.1	-
5487	649286.80	1329961.11	Картометрический метод	0.1	-
5488	649277.10	1329962.84	Картометрический метод	0.1	-
5489	649276.21	1329984.65	Картометрический метод	0.1	-
5490	649272.73	1329984.73	Картометрический метод	0.1	-
5491	649271.87	1330004.26	Картометрический метод	0.1	-
5492	649301.11	1330009.57	Картометрический метод	0.1	-
5493	649323.61	1330012.30	Картометрический метод	0.1	-
5483	649349.00	1329921.40	Картометрический метод	0.1	-

2. Сведения о характерных точках границ объекта					
Обозначение характерных точек границ	Координаты, м		Метод определения координат характерной точки	Средняя квадратическая погрешность положения характерной точки (Mt), м	Описание обозначения точки на местности (при наличии)
	X	Y			
1	2	3	4	5	6
5494	649250.80	1329395.37	Картометрический метод	0.1	-
5495	649220.92	1329338.48	Картометрический метод	0.1	-
5496	649178.34	1329219.42	Картометрический метод	0.1	-
5497	649151.83	1329189.66	Картометрический метод	0.1	-
5498	649104.16	1329191.75	Картометрический метод	0.1	-
5499	649057.23	1329233.53	Картометрический метод	0.1	-
5500	649036.21	1329321.61	Картометрический метод	0.1	-
5501	649038.52	1329498.33	Картометрический метод	0.1	-
5502	649044.52	1329518.00	Картометрический метод	0.1	-
5503	649048.13	1329510.23	Картометрический метод	0.1	-
5504	649082.35	1329453.54	Картометрический метод	0.1	-
5505	649133.12	1329419.82	Картометрический метод	0.1	-
5506	649229.75	1329475.29	Картометрический метод	0.1	-
5507	649267.86	1329442.64	Картометрический метод	0.1	-
5508	649251.84	1329412.25	Картометрический метод	0.1	-
5509	649144.24	1329366.81	Картометрический метод	0.1	-
5510	649143.42	1329367.39	Картометрический метод	0.1	-
5511	649143.17	1329391.60	Картометрический метод	0.1	-
5512	649129.76	1329393.18	Картометрический метод	0.1	-
5513	649114.82	1329356.75	Картометрический метод	0.1	-
5514	649155.32	1329328.07	Картометрический метод	0.1	-
5515	649157.92	1329331.19	Картометрический метод	0.1	-
5516	649171.49	1329347.51	Картометрический метод	0.1	-
5517	649155.75	1329358.66	Картометрический метод	0.1	-
5518	649260.72	1329403.39	Картометрический метод	0.1	-

2. Сведения о характерных точках границ объекта					
Обозначение характерных точек границ	Координаты, м		Метод определения координат характерной точки	Средняя квадратическая погрешность положения характерной точки (Mt), м	Описание обозначения точки на местности (при наличии)
	X	Y			
1	2	3	4	5	6
5494	649250.80	1329395.37	Картометрический метод	0.1	-
5519	703154.57	1327638.77	Картометрический метод	0.1	-
5520	703147.85	1327638.10	Картометрический метод	0.1	-
5521	703143.22	1327641.42	Картометрический метод	0.1	-
5522	703133.89	1327684.46	Картометрический метод	0.1	-
5523	703126.10	1327722.19	Картометрический метод	0.1	-
5524	703197.70	1327742.41	Картометрический метод	0.1	-
5525	703216.46	1327655.99	Картометрический метод	0.1	-
5526	703213.84	1327652.70	Картометрический метод	0.1	-
5527	703209.57	1327650.66	Картометрический метод	0.1	-
5519	703154.57	1327638.77	Картометрический метод	0.1	-
5528	689138.19	1325808.13	Картометрический метод	0.1	-
5529	689265.91	1325941.85	Картометрический метод	0.1	-
5530	689350.44	1325922.59	Картометрический метод	0.1	-
5531	689358.14	1325918.30	Картометрический метод	0.1	-
5532	689379.48	1325874.69	Картометрический метод	0.1	-
5533	689215.40	1325782.34	Картометрический метод	0.1	-
5528	689138.19	1325808.13	Картометрический метод	0.1	-
5534	695846.64	1325419.25	Картометрический метод	0.1	-
5535	696045.98	1325215.10	Картометрический метод	0.1	-
5536	695969.76	1325101.57	Картометрический метод	0.1	-
5534	695846.64	1325419.25	Картометрический метод	0.1	-
5537	709405.74	1368885.22	Картометрический метод	0.1	-
5538	709366.67	1368931.38	Картометрический метод	0.1	-
5539	709362.32	1368929.68	Картометрический метод	0.1	-

2. Сведения о характерных точках границ объекта					
Обозначение характерных точек границ	Координаты, м		Метод определения координат характерной точки	Средняя квадратическая погрешность положения характерной точки (Mt), м	Описание обозначения точки на местности (при наличии)
	X	Y			
1	2	3	4	5	6
5540	709346.35	1368970.56	Картометрический метод	0.1	-
5541	709364.04	1368977.54	Картометрический метод	0.1	-
5542	709396.28	1368933.83	Картометрический метод	0.1	-
5543	709419.98	1368890.26	Картометрический метод	0.1	-
5537	709405.74	1368885.22	Картометрический метод	0.1	-
5544	693627.89	1363508.17	Картометрический метод	0.1	-
5545	693606.97	1363509.33	Картометрический метод	0.1	-
5546	693596.04	1363506.99	Картометрический метод	0.1	-
5547	693587.34	1363539.93	Картометрический метод	0.1	-
5548	693639.88	1363535.23	Картометрический метод	0.1	-
5549	693640.29	1363540.24	Картометрический метод	0.1	-
5550	693658.38	1363538.69	Картометрический метод	0.1	-
5551	693658.16	1363533.84	Картометрический метод	0.1	-
5552	693684.24	1363531.88	Картометрический метод	0.1	-
5553	693683.58	1363524.40	Картометрический метод	0.1	-
5554	693682.13	1363490.41	Картометрический метод	0.1	-
5555	693676.24	1363487.73	Картометрический метод	0.1	-
5556	693675.82	1363488.23	Картометрический метод	0.1	-
5557	693672.99	1363488.25	Картометрический метод	0.1	-
5558	693656.16	1363485.40	Картометрический метод	0.1	-
5559	693646.22	1363486.27	Картометрический метод	0.1	-
5560	693636.34	1363486.48	Картометрический метод	0.1	-
5561	693634.69	1363486.79	Картометрический метод	0.1	-
5562	693633.50	1363487.63	Картометрический метод	0.1	-
5563	693633.51	1363499.70	Картометрический метод	0.1	-

2. Сведения о характерных точках границ объекта					
Обозначение характерных точек границ	Координаты, м		Метод определения координат характерной точки	Средняя квадратическая погрешность положения характерной точки (Mt), м	Описание обозначения точки на местности (при наличии)
	X	Y			
1	2	3	4	5	6
5564	693632.47	1363505.05	Картометрический метод	0.1	-
5544	693627.89	1363508.17	Картометрический метод	0.1	-
5565	690884.45	1359710.32	Картометрический метод	0.1	-
5566	690850.74	1359692.58	Картометрический метод	0.1	-
5567	690847.12	1359709.48	Картометрический метод	0.1	-
5568	690865.03	1359747.54	Картометрический метод	0.1	-
5565	690884.45	1359710.32	Картометрический метод	0.1	-
5569	691916.78	1360277.62	Картометрический метод	0.1	-
5570	691869.03	1360254.02	Картометрический метод	0.1	-
5571	691820.16	1360321.93	Картометрический метод	0.1	-
5572	691811.46	1360375.63	Картометрический метод	0.1	-
5573	691791.44	1360409.82	Картометрический метод	0.1	-
5574	691848.04	1360432.16	Картометрический метод	0.1	-
5575	691859.64	1360410.17	Картометрический метод	0.1	-
5576	691878.44	1360374.49	Картометрический метод	0.1	-
5577	691862.16	1360364.60	Картометрический метод	0.1	-
5569	691916.78	1360277.62	Картометрический метод	0.1	-
5578	692683.44	1360697.64	Картометрический метод	0.1	-
5579	692649.27	1360680.24	Картометрический метод	0.1	-
5580	692630.93	1360669.14	Картометрический метод	0.1	-
5581	692476.72	1360575.80	Картометрический метод	0.1	-
5582	692406.62	1360703.14	Картометрический метод	0.1	-
5583	692472.32	1360755.76	Картометрический метод	0.1	-
5584	692680.92	1360729.46	Картометрический метод	0.1	-
5585	692698.96	1360704.01	Картометрический метод	0.1	-

2. Сведения о характерных точках границ объекта					
Обозначение характерных точек границ	Координаты, м		Метод определения координат характерной точки	Средняя квадратическая погрешность положения характерной точки (Mt), м	Описание обозначения точки на местности (при наличии)
	X	Y			
1	2	3	4	5	6
5578	692683.44	1360697.64	Картометрический метод	0.1	-
5586	691730.60	1359996.52	Картометрический метод	0.1	-
5587	691544.92	1359885.72	Картометрический метод	0.1	-
5588	691528.63	1359915.48	Картометрический метод	0.1	-
5589	691520.06	1359931.12	Картометрический метод	0.1	-
5590	691554.31	1359951.45	Картометрический метод	0.1	-
5591	691631.14	1359997.14	Картометрический метод	0.1	-
5592	691619.06	1360030.38	Картометрический метод	0.1	-
5593	691535.69	1359983.23	Картометрический метод	0.1	-
5594	691540.41	1359976.00	Картометрический метод	0.1	-
5595	691517.82	1359963.31	Картометрический метод	0.1	-
5596	691514.03	1359969.39	Картометрический метод	0.1	-
5597	691495.58	1359999.03	Картометрический метод	0.1	-
5598	691490.96	1360012.98	Картометрический метод	0.1	-
5599	691594.22	1360071.39	Картометрический метод	0.1	-
5600	691604.68	1360054.12	Картометрический метод	0.1	-
5601	691611.30	1360057.97	Картометрический метод	0.1	-
5602	691649.41	1360080.10	Картометрический метод	0.1	-
5603	691651.66	1360081.40	Картометрический метод	0.1	-
5604	691641.53	1360098.14	Картометрический метод	0.1	-
5605	691634.35	1360102.64	Картометрический метод	0.1	-
5606	691664.48	1360111.05	Картометрический метод	0.1	-
5586	691730.60	1359996.52	Картометрический метод	0.1	-
5607	701595.90	1327466.66	Картометрический метод	0.1	-
5608	701463.58	1327574.35	Картометрический метод	0.1	-

2. Сведения о характерных точках границ объекта					
Обозначение характерных точек границ	Координаты, м		Метод определения координат характерной точки	Средняя квадратическая погрешность положения характерной точки (Mt), м	Описание обозначения точки на местности (при наличии)
	X	Y			
1	2	3	4	5	6
5609	701377.01	1327750.36	Картометрический метод	0.1	-
5610	701235.14	1328024.71	Картометрический метод	0.1	-
5611	701069.22	1328319.77	Картометрический метод	0.1	-
5612	701015.07	1328491.20	Картометрический метод	0.1	-
5613	701245.41	1328674.39	Картометрический метод	0.1	-
5614	701484.37	1328889.93	Картометрический метод	0.1	-
5615	701901.56	1328736.18	Картометрический метод	0.1	-
5616	701779.32	1328455.07	Картометрический метод	0.1	-
5617	701810.82	1328356.13	Картометрический метод	0.1	-
5618	701807.61	1328275.57	Картометрический метод	0.1	-
5619	701903.90	1328114.68	Картометрический метод	0.1	-
5620	701880.68	1328041.24	Картометрический метод	0.1	-
5621	701863.51	1328003.34	Картометрический метод	0.1	-
5622	701804.97	1327871.63	Картометрический метод	0.1	-
5623	701801.46	1327873.27	Картометрический метод	0.1	-
5624	701786.87	1327835.90	Картометрический метод	0.1	-
5625	701727.09	1327831.34	Картометрический метод	0.1	-
5626	701730.34	1327808.79	Картометрический метод	0.1	-
5627	701708.69	1327804.58	Картометрический метод	0.1	-
5628	701705.12	1327829.15	Картометрический метод	0.1	-
5629	701626.46	1327806.11	Картометрический метод	0.1	-
5630	701621.77	1327819.01	Картометрический метод	0.1	-
5631	701601.43	1327810.88	Картометрический метод	0.1	-
5632	701603.62	1327798.50	Картометрический метод	0.1	-
5633	701600.97	1327797.66	Картометрический метод	0.1	-

2. Сведения о характерных точках границ объекта					
Обозначение характерных точек границ	Координаты, м		Метод определения координат характерной точки	Средняя квадратическая погрешность положения характерной точки (Mt), м	Описание обозначения точки на местности (при наличии)
	X	Y			
1	2	3	4	5	6
5634	701606.95	1327772.91	Картометрический метод	0.1	-
5635	701628.16	1327738.83	Картометрический метод	0.1	-
5636	701638.59	1327722.09	Картометрический метод	0.1	-
5637	701675.42	1327645.77	Картометрический метод	0.1	-
5638	701685.50	1327614.75	Картометрический метод	0.1	-
5639	701688.05	1327590.98	Картометрический метод	0.1	-
5640	701686.92	1327578.24	Картометрический метод	0.1	-
5641	701689.95	1327572.62	Картометрический метод	0.1	-
5642	701688.10	1327554.46	Картометрический метод	0.1	-
5643	701681.78	1327547.39	Картометрический метод	0.1	-
5644	701687.74	1327506.71	Картометрический метод	0.1	-
5645	701690.88	1327496.50	Картометрический метод	0.1	-
5646	701714.71	1327504.46	Картометрический метод	0.1	-
5647	701709.00	1327498.42	Картометрический метод	0.1	-
5648	701699.56	1327446.33	Картометрический метод	0.1	-
5649	701702.11	1327441.81	Картометрический метод	0.1	-
5650	701703.94	1327431.27	Картометрический метод	0.1	-
5651	701703.71	1327413.74	Картометрический метод	0.1	-
5652	701699.12	1327384.49	Картометрический метод	0.1	-
5653	701694.00	1327368.61	Картометрический метод	0.1	-
5654	701685.28	1327350.71	Картометрический метод	0.1	-
5655	701672.57	1327286.65	Картометрический метод	0.1	-
5607	701595.90	1327466.66	Картометрический метод	0.1	-
5656	717944.42	1372899.57	Картометрический метод	0.1	-
5657	717944.76	1372863.96	Картометрический метод	0.1	-

2. Сведения о характерных точках границ объекта					
Обозначение характерных точек границ	Координаты, м		Метод определения координат характерной точки	Средняя квадратическая погрешность положения характерной точки (Mt), м	Описание обозначения точки на местности (при наличии)
	X	Y			
1	2	3	4	5	6
5658	717914.48	1372812.74	Картометрический метод	0.1	-
5659	717888.25	1372825.90	Картометрический метод	0.1	-
5660	717880.45	1372829.82	Картометрический метод	0.1	-
5661	717866.30	1372836.93	Картометрический метод	0.1	-
5662	717861.53	1372854.65	Картометрический метод	0.1	-
5663	717868.67	1372884.36	Картометрический метод	0.1	-
5664	717872.94	1372896.17	Картометрический метод	0.1	-
5665	717875.22	1372902.45	Картометрический метод	0.1	-
5666	717886.66	1372906.32	Картометрический метод	0.1	-
5656	717944.42	1372899.57	Картометрический метод	0.1	-
5667	707634.02	1367572.45	Картометрический метод	0.1	-
5668	707587.80	1367535.85	Картометрический метод	0.1	-
5669	707562.64	1367568.32	Картометрический метод	0.1	-
5670	707574.63	1367579.26	Картометрический метод	0.1	-
5671	707614.59	1367599.21	Картометрический метод	0.1	-
5667	707634.02	1367572.45	Картометрический метод	0.1	-
5672	717816.96	1373596.66	Картометрический метод	0.1	-
5673	717786.48	1373583.98	Картометрический метод	0.1	-
5674	717766.68	1373634.99	Картометрический метод	0.1	-
5675	717797.39	1373647.22	Картометрический метод	0.1	-
5672	717816.96	1373596.66	Картометрический метод	0.1	-
5676	717779.93	1373184.54	Картометрический метод	0.1	-
5677	717778.30	1373172.53	Картометрический метод	0.1	-
5678	717776.02	1373155.75	Картометрический метод	0.1	-
5679	717767.96	1373156.80	Картометрический метод	0.1	-

2. Сведения о характерных точках границ объекта					
Обозначение характерных точек границ	Координаты, м		Метод определения координат характерной точки	Средняя квадратическая погрешность положения характерной точки (Mt), м	Описание обозначения точки на местности (при наличии)
	X	Y			
1	2	3	4	5	6
5680	717771.52	1373185.57	Картометрический метод	0.1	-
5676	717779.93	1373184.54	Картометрический метод	0.1	-
5681	720015.78	1373626.50	Картометрический метод	0.1	-
5682	719989.30	1373578.60	Картометрический метод	0.1	-
5683	719976.21	1373571.13	Картометрический метод	0.1	-
5684	719925.88	1373590.28	Картометрический метод	0.1	-
5685	719925.80	1373600.28	Картометрический метод	0.1	-
5686	719953.65	1373654.23	Картометрический метод	0.1	-
5681	720015.78	1373626.50	Картометрический метод	0.1	-
5687	729052.63	1441342.46	Картометрический метод	0.1	-
5688	729091.12	1441259.52	Картометрический метод	0.1	-
5689	729055.80	1441208.07	Картометрический метод	0.1	-
5690	728982.11	1441228.24	Картометрический метод	0.1	-
5691	728998.19	1441391.00	Картометрический метод	0.1	-
5692	729034.54	1441381.43	Картометрический метод	0.1	-
5687	729052.63	1441342.46	Картометрический метод	0.1	-
5693	705489.26	1396237.04	Картометрический метод	0.1	-
5694	705510.40	1396075.03	Картометрический метод	0.1	-
5695	705284.34	1396022.22	Картометрический метод	0.1	-
5696	705239.35	1396154.15	Картометрический метод	0.1	-
5697	705255.74	1396366.56	Картометрический метод	0.1	-
5698	705029.05	1396312.52	Картометрический метод	0.1	-
5699	704972.79	1396388.07	Картометрический метод	0.1	-
5700	705010.17	1396609.14	Картометрический метод	0.1	-
5701	704883.05	1396739.76	Картометрический метод	0.1	-

2. Сведения о характерных точках границ объекта					
Обозначение характерных точек границ	Координаты, м		Метод определения координат характерной точки	Средняя квадратическая погрешность положения характерной точки (Mt), м	Описание обозначения точки на местности (при наличии)
	X	Y			
1	2	3	4	5	6
5702	704870.26	1396897.21	Картометрический метод	0.1	-
5703	705067.79	1397061.76	Картометрический метод	0.1	-
5704	705149.96	1397049.82	Картометрический метод	0.1	-
5705	705472.12	1396813.19	Картометрический метод	0.1	-
5706	705457.41	1396413.86	Картометрический метод	0.1	-
5707	705327.71	1396386.06	Картометрический метод	0.1	-
5693	705489.26	1396237.04	Картометрический метод	0.1	-
5708	676079.95	1366686.27	Картометрический метод	0.1	-
5709	676079.77	1366685.65	Картометрический метод	0.1	-
5710	676060.54	1366620.93	Картометрический метод	0.1	-
5711	676070.72	1366542.69	Картометрический метод	0.1	-
5712	676087.96	1366477.82	Картометрический метод	0.1	-
5713	676135.67	1366411.85	Картометрический метод	0.1	-
5714	676201.95	1366349.51	Картометрический метод	0.1	-
5715	676261.33	1366320.65	Картометрический метод	0.1	-
5716	676235.14	1366277.27	Картометрический метод	0.1	-
5717	676332.90	1366253.04	Картометрический метод	0.1	-
5718	676432.66	1366258.81	Картометрический метод	0.1	-
5719	676519.24	1366287.18	Картометрический метод	0.1	-
5720	676580.55	1366325.61	Картометрический метод	0.1	-
5721	676548.34	1366364.38	Картометрический метод	0.1	-
5722	676600.26	1366412.10	Картометрический метод	0.1	-
5723	676668.12	1366485.71	Картометрический метод	0.1	-
5724	676665.38	1366495.21	Картометрический метод	0.1	-
5725	676645.76	1366563.17	Картометрический метод	0.1	-

2. Сведения о характерных точках границ объекта					
Обозначение характерных точек границ	Координаты, м		Метод определения координат характерной точки	Средняя квадратическая погрешность положения характерной точки (Mt), м	Описание обозначения точки на местности (при наличии)
	X	Y			
1	2	3	4	5	6
5726	676686.63	1366599.48	Картометрический метод	0.1	-
5727	677029.06	1366788.11	Картометрический метод	0.1	-
5728	677060.29	1366735.51	Картометрический метод	0.1	-
5729	677126.54	1366759.81	Картометрический метод	0.1	-
5730	677173.54	1366781.78	Картометрический метод	0.1	-
5731	677230.72	1366801.26	Картометрический метод	0.1	-
5732	677501.85	1366866.04	Картометрический метод	0.1	-
5733	677492.53	1366902.13	Картометрический метод	0.1	-
5734	677558.07	1366907.70	Картометрический метод	0.1	-
5735	677604.73	1366906.87	Картометрический метод	0.1	-
5736	677818.64	1366906.33	Картометрический метод	0.1	-
5737	677889.40	1366909.41	Картометрический метод	0.1	-
5738	677940.67	1366908.36	Картометрический метод	0.1	-
5739	678001.36	1366912.62	Картометрический метод	0.1	-
5740	678129.72	1366929.82	Картометрический метод	0.1	-
5741	678155.35	1366863.73	Картометрический метод	0.1	-
5742	678264.69	1366848.76	Картометрический метод	0.1	-
5743	678276.09	1366909.95	Картометрический метод	0.1	-
5744	678348.01	1366871.14	Картометрический метод	0.1	-
5745	678431.62	1366840.98	Картометрический метод	0.1	-
5746	678529.70	1366779.98	Картометрический метод	0.1	-
5747	678638.88	1366710.97	Картометрический метод	0.1	-
5748	678679.42	1366685.27	Картометрический метод	0.1	-
5749	678763.21	1366634.08	Картометрический метод	0.1	-
5750	678806.82	1366608.46	Картометрический метод	0.1	-

2. Сведения о характерных точках границ объекта					
Обозначение характерных точек границ	Координаты, м		Метод определения координат характерной точки	Средняя квадратическая погрешность положения характерной точки (Mt), м	Описание обозначения точки на местности (при наличии)
	X	Y			
1	2	3	4	5	6
5751	678871.22	1366580.49	Картометрический метод	0.1	-
5752	678927.78	1366563.95	Картометрический метод	0.1	-
5753	678976.64	1366554.65	Картометрический метод	0.1	-
5754	679026.22	1366540.86	Картометрический метод	0.1	-
5755	679092.72	1366537.71	Картометрический метод	0.1	-
5756	679228.81	1366533.30	Картометрический метод	0.1	-
5757	679433.68	1366526.99	Картометрический метод	0.1	-
5758	679521.68	1366523.75	Картометрический метод	0.1	-
5759	679570.73	1366517.64	Картометрический метод	0.1	-
5760	679625.94	1366503.62	Картометрический метод	0.1	-
5761	679659.88	1366489.55	Картометрический метод	0.1	-
5762	679702.29	1366469.50	Картометрический метод	0.1	-
5763	679796.92	1366426.94	Картометрический метод	0.1	-
5764	679849.81	1366410.11	Картометрический метод	0.1	-
5765	679901.65	1366399.06	Картометрический метод	0.1	-
5766	679947.56	1366394.02	Картометрический метод	0.1	-
5767	679996.79	1366391.83	Картометрический метод	0.1	-
5768	680115.36	1366394.98	Картометрический метод	0.1	-
5769	680233.56	1366375.56	Картометрический метод	0.1	-
5770	680521.51	1366416.95	Картометрический метод	0.1	-
5771	680786.22	1366464.22	Картометрический метод	0.1	-
5772	680910.08	1366482.20	Картометрический метод	0.1	-
5773	680997.51	1366485.10	Картометрический метод	0.1	-
5774	681100.96	1366478.52	Картометрический метод	0.1	-
5775	681295.14	1366459.34	Картометрический метод	0.1	-

2. Сведения о характерных точках границ объекта					
Обозначение характерных точек границ	Координаты, м		Метод определения координат характерной точки	Средняя квадратическая погрешность положения характерной точки (Mt), м	Описание обозначения точки на местности (при наличии)
	X	Y			
1	2	3	4	5	6
5776	681682.76	1366420.84	Картометрический метод	0.1	-
5777	681975.59	1366391.96	Картометрический метод	0.1	-
5778	682023.85	1366374.36	Картометрический метод	0.1	-
5779	682074.21	1366354.86	Картометрический метод	0.1	-
5780	682116.60	1366323.61	Картометрический метод	0.1	-
5781	682176.12	1366270.25	Картометрический метод	0.1	-
5782	682324.58	1366002.35	Картометрический метод	0.1	-
5783	682450.83	1365773.27	Картометрический метод	0.1	-
5784	682496.65	1365700.40	Картометрический метод	0.1	-
5785	682535.14	1365723.69	Картометрический метод	0.1	-
5786	682568.71	1365679.61	Картометрический метод	0.1	-
5787	678585.41	1365425.65	Картометрический метод	0.1	-
5788	675539.06	1365285.74	Картометрический метод	0.1	-
5789	674706.84	1365304.05	Картометрический метод	0.1	-
5790	674134.87	1366196.14	Картометрический метод	0.1	-
5791	675259.39	1366952.46	Картометрический метод	0.1	-
5708	676079.95	1366686.27	Картометрический метод	0.1	-
5792	676680.93	1369232.32	Картометрический метод	0.1	-
5793	676681.06	1369240.39	Картометрический метод	0.1	-
5794	676673.69	1369325.35	Картометрический метод	0.1	-
5795	676606.22	1369319.13	Картометрический метод	0.1	-
5796	676585.34	1369565.89	Картометрический метод	0.1	-
5797	676654.76	1369567.37	Картометрический метод	0.1	-
5798	676632.95	1369839.06	Картометрический метод	0.1	-
5799	676627.49	1369917.26	Картометрический метод	0.1	-

2. Сведения о характерных точках границ объекта					
Обозначение характерных точек границ	Координаты, м		Метод определения координат характерной точки	Средняя квадратическая погрешность положения характерной точки (Mt), м	Описание обозначения точки на местности (при наличии)
	X	Y			
1	2	3	4	5	6
5800	676558.82	1369918.65	Картометрический метод	0.1	-
5801	676561.68	1369962.71	Картометрический метод	0.1	-
5802	676569.52	1370010.04	Картометрический метод	0.1	-
5803	676581.30	1370055.48	Картометрический метод	0.1	-
5804	676600.40	1370098.33	Картометрический метод	0.1	-
5805	676623.36	1370133.76	Картометрический метод	0.1	-
5806	676655.58	1370173.62	Картометрический метод	0.1	-
5807	676689.19	1370204.90	Картометрический метод	0.1	-
5808	676737.02	1370242.65	Картометрический метод	0.1	-
5809	676857.45	1370333.05	Картометрический метод	0.1	-
5810	676934.40	1370389.90	Картометрический метод	0.1	-
5811	677134.26	1370539.56	Картометрический метод	0.1	-
5812	677175.92	1370574.97	Картометрический метод	0.1	-
5813	677212.05	1370609.26	Картометрический метод	0.1	-
5814	677255.50	1370567.46	Картометрический метод	0.1	-
5815	677306.00	1370618.64	Картометрический метод	0.1	-
5816	677338.19	1370675.05	Картометрический метод	0.1	-
5817	677360.06	1370738.09	Картометрический метод	0.1	-
5818	677367.06	1370801.15	Картометрический метод	0.1	-
5819	677370.45	1370866.92	Картометрический метод	0.1	-
5820	677300.18	1370861.53	Картометрический метод	0.1	-
5821	677290.47	1370918.14	Картометрический метод	0.1	-
5822	677272.86	1370966.05	Картометрический метод	0.1	-
5823	677255.84	1371010.64	Картометрический метод	0.1	-
5824	677168.61	1371222.71	Картометрический метод	0.1	-

2. Сведения о характерных точках границ объекта					
Обозначение характерных точек границ	Координаты, м		Метод определения координат характерной точки	Средняя квадратическая погрешность положения характерной точки (Mt), м	Описание обозначения точки на местности (при наличии)
	X	Y			
1	2	3	4	5	6
5825	677230.88	1371251.49	Картометрический метод	0.1	-
5826	677202.60	1371311.47	Картометрический метод	0.1	-
5827	677189.78	1371374.94	Картометрический метод	0.1	-
5828	681895.13	1372316.94	Картометрический метод	0.1	-
5792	676680.93	1369232.32	Картометрический метод	0.1	-
5829	687811.16	1376673.79	Картометрический метод	0.1	-
5830	687846.21	1376454.64	Картометрический метод	0.1	-
5831	687608.60	1376203.26	Картометрический метод	0.1	-
5832	687497.95	1375887.59	Картометрический метод	0.1	-
5833	687512.01	1375743.54	Картометрический метод	0.1	-
5834	687539.98	1375481.65	Картометрический метод	0.1	-
5835	687402.08	1375362.28	Картометрический метод	0.1	-
5836	687099.57	1375280.53	Картометрический метод	0.1	-
5837	686583.05	1375117.86	Картометрический метод	0.1	-
5838	686230.18	1375009.30	Картометрический метод	0.1	-
5839	685710.88	1374454.15	Картометрический метод	0.1	-
5840	682905.46	1372914.63	Картометрический метод	0.1	-
5841	682712.08	1372927.97	Картометрический метод	0.1	-
5842	684948.64	1374600.82	Картометрический метод	0.1	-
5843	684967.34	1374647.61	Картометрический метод	0.1	-
5844	684988.21	1374667.03	Картометрический метод	0.1	-
5845	685050.19	1374698.12	Картометрический метод	0.1	-
5846	685185.07	1374740.97	Картометрический метод	0.1	-
5847	685319.86	1374807.65	Картометрический метод	0.1	-
5848	685397.15	1374843.42	Картометрический метод	0.1	-

2. Сведения о характерных точках границ объекта					
Обозначение характерных точек границ	Координаты, м		Метод определения координат характерной точки	Средняя квадратическая погрешность положения характерной точки (Mt), м	Описание обозначения точки на местности (при наличии)
	X	Y			
1	2	3	4	5	6
5849	685476.57	1374786.93	Картометрический метод	0.1	-
5850	685501.78	1374809.02	Картометрический метод	0.1	-
5851	685456.53	1374896.88	Картометрический метод	0.1	-
5852	685488.54	1375019.63	Картометрический метод	0.1	-
5853	685545.56	1375117.11	Картометрический метод	0.1	-
5854	685640.61	1375216.97	Картометрический метод	0.1	-
5855	685752.29	1375354.87	Картометрический метод	0.1	-
5856	685921.00	1375504.66	Картометрический метод	0.1	-
5857	686037.43	1375504.66	Картометрический метод	0.1	-
5858	686080.20	1375454.73	Картометрический метод	0.1	-
5859	686232.28	1375428.58	Картометрический метод	0.1	-
5860	686370.10	1375438.09	Картометрический метод	0.1	-
5861	686467.52	1375442.84	Картометрический метод	0.1	-
5862	686510.29	1375523.68	Картометрический метод	0.1	-
5863	686396.33	1375552.53	Картометрический метод	0.1	-
5864	686300.71	1375521.44	Картометрический метод	0.1	-
5865	686238.56	1375516.65	Картометрический метод	0.1	-
5866	686219.12	1375540.02	Картометрический метод	0.1	-
5867	686278.77	1375582.36	Картометрический метод	0.1	-
5868	686336.21	1375620.17	Картометрический метод	0.1	-
5869	686414.50	1375658.13	Картометрический метод	0.1	-
5870	686501.02	1375810.57	Картометрический метод	0.1	-
5871	686545.65	1375859.85	Картометрический метод	0.1	-
5872	686628.77	1375895.28	Картометрический метод	0.1	-
5873	686665.71	1375946.10	Картометрический метод	0.1	-

2. Сведения о характерных точках границ объекта					
Обозначение характерных точек границ	Координаты, м		Метод определения координат характерной точки	Средняя квадратическая погрешность положения характерной точки (Mt), м	Описание обозначения точки на местности (при наличии)
	X	Y			
1	2	3	4	5	6
5874	686714.96	1376001.54	Картометрический метод	0.1	-
5875	686771.91	1376013.86	Картометрический метод	0.1	-
5876	686807.32	1375993.84	Картометрический метод	0.1	-
5877	686916.60	1375821.35	Картометрический метод	0.1	-
5878	686905.82	1375741.27	Картометрический метод	0.1	-
5879	686885.81	1375659.64	Картометрический метод	0.1	-
5880	686896.82	1375611.40	Картометрический метод	0.1	-
5881	686926.46	1375566.62	Картометрический метод	0.1	-
5882	686948.23	1375515.17	Картометрический метод	0.1	-
5883	686966.98	1375506.09	Картометрический метод	0.1	-
5884	686969.40	1375562.98	Картометрический метод	0.1	-
5885	686948.84	1375590.83	Картометрический метод	0.1	-
5886	686924.65	1375627.14	Картометрический метод	0.1	-
5887	686921.02	1375688.26	Картометрический метод	0.1	-
5888	686950.05	1375735.47	Картометрический метод	0.1	-
5889	687002.06	1375773.59	Картометрический метод	0.1	-
5890	687064.96	1375777.83	Картометрический метод	0.1	-
5891	687094.57	1375773.43	Картометрический метод	0.1	-
5892	687151.76	1375739.95	Картометрический метод	0.1	-
5893	687199.22	1375663.23	Картометрический метод	0.1	-
5894	687241.82	1375602.96	Картометрический метод	0.1	-
5895	687266.28	1375536.16	Картометрический метод	0.1	-
5896	687271.74	1375511.87	Картометрический метод	0.1	-
5897	687297.38	1375487.65	Картометрический метод	0.1	-
5898	687345.90	1375505.22	Картометрический метод	0.1	-

2. Сведения о характерных точках границ объекта					
Обозначение характерных точек границ	Координаты, м		Метод определения координат характерной точки	Средняя квадратическая погрешность положения характерной точки (Mt), м	Описание обозначения точки на местности (при наличии)
	X	Y			
1	2	3	4	5	6
5899	687358.05	1375515.20	Картометрический метод	0.1	-
5900	687366.97	1375544.63	Картометрический метод	0.1	-
5901	687370.83	1375573.05	Картометрический метод	0.1	-
5902	687376.23	1375594.07	Картометрический метод	0.1	-
5903	687390.42	1375615.35	Картометрический метод	0.1	-
5904	687405.78	1375656.56	Картометрический метод	0.1	-
5905	687378.14	1375694.27	Картометрический метод	0.1	-
5906	687343.20	1375723.42	Картометрический метод	0.1	-
5907	687309.52	1375738.57	Картометрический метод	0.1	-
5908	687256.10	1375771.53	Картометрический метод	0.1	-
5909	687227.24	1375795.11	Картометрический метод	0.1	-
5910	687190.57	1375836.60	Картометрический метод	0.1	-
5911	687148.63	1375898.97	Картометрический метод	0.1	-
5912	687134.81	1375924.22	Картометрический метод	0.1	-
5913	687117.71	1375970.26	Картометрический метод	0.1	-
5914	687108.69	1376009.67	Картометрический метод	0.1	-
5915	687094.86	1376149.14	Картометрический метод	0.1	-
5916	687095.70	1376184.20	Картометрический метод	0.1	-
5917	687114.96	1376235.22	Картометрический метод	0.1	-
5918	687153.34	1376265.21	Картометрический метод	0.1	-
5919	687222.53	1376286.73	Картометрический метод	0.1	-
5920	687290.22	1376301.54	Картометрический метод	0.1	-
5921	687357.54	1376321.31	Картометрический метод	0.1	-
5922	687416.02	1376344.20	Картометрический метод	0.1	-
5923	687506.24	1376390.28	Картометрический метод	0.1	-

2. Сведения о характерных точках границ объекта					
Обозначение характерных точек границ	Координаты, м		Метод определения координат характерной точки	Средняя квадратическая погрешность положения характерной точки (Mt), м	Описание обозначения точки на местности (при наличии)
	X	Y			
1	2	3	4	5	6
5924	687556.42	1376420.75	Картометрический метод	0.1	-
5925	687620.58	1376457.46	Картометрический метод	0.1	-
5926	687666.24	1376490.90	Картометрический метод	0.1	-
5927	687708.01	1376527.58	Картометрический метод	0.1	-
5928	687741.99	1376563.77	Картометрический метод	0.1	-
5929	687772.00	1376607.65	Картометрический метод	0.1	-
5930	687788.14	1376639.09	Картометрический метод	0.1	-
5931	687795.13	1376676.79	Картометрический метод	0.1	-
5932	687796.22	1376678.53	Картометрический метод	0.1	-
5829	687811.16	1376673.79	Картометрический метод	0.1	-
5933	751513.42	1401330.92	Картометрический метод	0.1	-
5934	751731.45	1401080.14	Картометрический метод	0.1	-
5935	751754.56	1401038.77	Картометрический метод	0.1	-
5936	751748.85	1401025.64	Картометрический метод	0.1	-
5937	751733.68	1401023.85	Картометрический метод	0.1	-
5938	751707.00	1401032.70	Картометрический метод	0.1	-
5939	751657.17	1401060.48	Картометрический метод	0.1	-
5940	751629.79	1401062.90	Картометрический метод	0.1	-
5941	751585.01	1401042.87	Картометрический метод	0.1	-
5942	751564.18	1400977.57	Картометрический метод	0.1	-
5943	751536.78	1400918.72	Картометрический метод	0.1	-
5933	751513.42	1401330.92	Картометрический метод	0.1	-
5944	751504.30	1401491.72	Картометрический метод	0.1	-
5945	751510.02	1401493.74	Картометрический метод	0.1	-
5946	751525.36	1401492.86	Картометрический метод	0.1	-

2. Сведения о характерных точках границ объекта					
Обозначение характерных точек границ	Координаты, м		Метод определения координат характерной точки	Средняя квадратическая погрешность положения характерной точки (Mt), м	Описание обозначения точки на местности (при наличии)
	X	Y			
1	2	3	4	5	6
5947	751532.91	1401485.06	Картометрический метод	0.1	-
5948	751507.24	1401439.84	Картометрический метод	0.1	-
5944	751504.30	1401491.72	Картометрический метод	0.1	-
5949	721466.90	1401524.59	Картометрический метод	0.1	-
5950	718425.28	1399609.50	Картометрический метод	0.1	-
5951	718105.02	1399216.02	Картометрический метод	0.1	-
5952	717890.34	1398794.87	Картометрический метод	0.1	-
5953	717399.38	1398548.11	Картометрический метод	0.1	-
5954	717211.91	1399057.13	Картометрический метод	0.1	-
5955	717134.66	1400292.32	Картометрический метод	0.1	-
5956	717146.42	1400350.31	Картометрический метод	0.1	-
5957	717191.05	1400548.39	Картометрический метод	0.1	-
5958	717197.67	1400621.46	Картометрический метод	0.1	-
5959	717184.36	1400746.18	Картометрический метод	0.1	-
5960	717140.64	1400813.50	Картометрический метод	0.1	-
5961	717139.13	1400856.12	Картометрический метод	0.1	-
5962	717150.09	1400882.32	Картометрический метод	0.1	-
5963	717196.20	1400942.59	Картометрический метод	0.1	-
5964	717234.77	1401013.84	Картометрический метод	0.1	-
5965	717272.19	1401051.70	Картометрический метод	0.1	-
5966	717328.43	1401085.77	Картометрический метод	0.1	-
5967	717424.85	1401173.80	Картометрический метод	0.1	-
5968	717484.23	1401199.07	Картометрический метод	0.1	-
5969	717567.24	1401268.75	Картометрический метод	0.1	-
5970	717765.78	1401391.22	Картометрический метод	0.1	-

2. Сведения о характерных точках границ объекта					
Обозначение характерных точек границ	Координаты, м		Метод определения координат характерной точки	Средняя квадратическая погрешность положения характерной точки (Mt), м	Описание обозначения точки на местности (при наличии)
	X	Y			
1	2	3	4	5	6
5971	717832.07	1401439.32	Картометрический метод	0.1	-
5972	717907.64	1401521.13	Картометрический метод	0.1	-
5973	717968.49	1401570.41	Картометрический метод	0.1	-
5974	718192.05	1401687.01	Картометрический метод	0.1	-
5975	718333.99	1401822.38	Картометрический метод	0.1	-
5976	718351.55	1401827.57	Картометрический метод	0.1	-
5977	718366.84	1401827.33	Картометрический метод	0.1	-
5978	718374.81	1401779.14	Картометрический метод	0.1	-
5979	718392.25	1401776.68	Картометрический метод	0.1	-
5980	718492.22	1401813.33	Картометрический метод	0.1	-
5981	718528.79	1401846.61	Картометрический метод	0.1	-
5982	718566.10	1401858.03	Картометрический метод	0.1	-
5983	718700.56	1401934.54	Картометрический метод	0.1	-
5984	718722.42	1401935.29	Картометрический метод	0.1	-
5985	718760.45	1401922.67	Картометрический метод	0.1	-
5986	718779.14	1401931.12	Картометрический метод	0.1	-
5987	718805.91	1401965.64	Картометрический метод	0.1	-
5988	718905.98	1402008.84	Картометрический метод	0.1	-
5989	719612.22	1402466.22	Картометрический метод	0.1	-
5990	719678.28	1402499.04	Картометрический метод	0.1	-
5991	719771.40	1402521.22	Картометрический метод	0.1	-
5992	720076.29	1402527.69	Картометрический метод	0.1	-
5993	720293.62	1402595.24	Картометрический метод	0.1	-
5994	720549.11	1402658.92	Картометрический метод	0.1	-
5995	720796.36	1402754.40	Картометрический метод	0.1	-

2. Сведения о характерных точках границ объекта					
Обозначение характерных точек границ	Координаты, м		Метод определения координат характерной точки	Средняя квадратическая погрешность положения характерной точки (Mt), м	Описание обозначения точки на местности (при наличии)
	X	Y			
1	2	3	4	5	6
5996	720877.22	1402777.87	Картометрический метод	0.1	-
5997	720900.92	1402797.29	Картометрический метод	0.1	-
5998	720946.76	1402821.18	Картометрический метод	0.1	-
5949	721466.90	1401524.59	Картометрический метод	0.1	-
5999	706937.77	1396966.87	Картометрический метод	0.1	-
6000	706634.36	1396752.64	Картометрический метод	0.1	-
6001	706917.66	1393765.35	Картометрический метод	0.1	-
6002	705866.13	1393706.97	Картометрический метод	0.1	-
6003	705678.07	1397088.79	Картометрический метод	0.1	-
6004	706024.66	1397250.33	Картометрический метод	0.1	-
6005	706240.78	1397595.42	Картометрический метод	0.1	-
6006	706273.98	1397648.43	Картометрический метод	0.1	-
6007	706679.67	1397705.21	Картометрический метод	0.1	-
6008	706890.41	1397734.70	Картометрический метод	0.1	-
5999	706937.77	1396966.87	Картометрический метод	0.1	-
6009	711665.31	1373946.98	Картометрический метод	0.1	-
6010	712886.42	1372703.27	Картометрический метод	0.1	-
6011	712587.10	1372601.60	Картометрический метод	0.1	-
6012	712341.32	1372620.97	Картометрический метод	0.1	-
6013	712141.38	1372319.89	Картометрический метод	0.1	-
6014	712470.66	1372151.32	Картометрический метод	0.1	-
6015	712486.29	1371814.37	Картометрический метод	0.1	-
6016	712189.75	1371938.46	Картометрический метод	0.1	-
6017	711865.01	1372015.53	Картометрический метод	0.1	-
6018	711727.64	1372009.21	Картометрический метод	0.1	-

2. Сведения о характерных точках границ объекта					
Обозначение характерных точек границ	Координаты, м		Метод определения координат характерной точки	Средняя квадратическая погрешность положения характерной точки (Mt), м	Описание обозначения точки на местности (при наличии)
	X	Y			
1	2	3	4	5	6
6019	711633.85	1371728.43	Картометрический метод	0.1	-
6020	711490.82	1371522.37	Картометрический метод	0.1	-
6021	711497.89	1371368.89	Картометрический метод	0.1	-
6022	711245.70	1371408.76	Картометрический метод	0.1	-
6023	710392.05	1374063.97	Картометрический метод	0.1	-
6009	711665.31	1373946.98	Картометрический метод	0.1	-
6024	712455.18	1372025.18	Картометрический метод	0.1	-
6025	712328.28	1372017.69	Картометрический метод	0.1	-
6026	712339.68	1371886.62	Картометрический метод	0.1	-
6027	712470.56	1371892.54	Картометрический метод	0.1	-
6024	712455.18	1372025.18	Картометрический метод	0.1	-
6028	712470.56	1371892.54	Картометрический метод	0.1	-
6029	712339.68	1371886.62	Картометрический метод	0.1	-
6030	712328.28	1372017.69	Картометрический метод	0.1	-
6031	712455.18	1372025.18	Картометрический метод	0.1	-
6028	712470.56	1371892.54	Картометрический метод	0.1	-
6032	691351.22	1359982.25	Картометрический метод	0.1	-
6033	691358.51	1359970.34	Картометрический метод	0.1	-
6034	691226.21	1359900.91	Картометрический метод	0.1	-
6035	691205.30	1359931.79	Картометрический метод	0.1	-
6036	691314.71	1359991.72	Картометрический метод	0.1	-
6032	691351.22	1359982.25	Картометрический метод	0.1	-
6037	717874.30	1372673.54	Картометрический метод	0.1	-
6038	717869.29	1372629.31	Картометрический метод	0.1	-
6039	717805.38	1372636.55	Картометрический метод	0.1	-

2. Сведения о характерных точках границ объекта					
Обозначение характерных точек границ	Координаты, м		Метод определения координат характерной точки	Средняя квадратическая погрешность положения характерной точки (Mt), м	Описание обозначения точки на местности (при наличии)
	X	Y			
1	2	3	4	5	6
6040	717812.14	1372744.26	Картометрический метод	0.1	-
6041	717836.14	1372741.78	Картометрический метод	0.1	-
6037	717874.30	1372673.54	Картометрический метод	0.1	-
6042	692190.84	1360360.38	Картометрический метод	0.1	-
6043	692223.01	1360300.79	Картометрический метод	0.1	-
6044	692052.58	1360210.52	Картометрический метод	0.1	-
6045	691988.07	1360182.87	Картометрический метод	0.1	-
6046	691945.82	1360268.54	Картометрический метод	0.1	-
6047	692033.45	1360316.77	Картометрический метод	0.1	-
6048	692050.74	1360284.75	Картометрический метод	0.1	-
6049	692105.90	1360314.53	Картометрический метод	0.1	-
6050	692088.37	1360347.00	Картометрический метод	0.1	-
6051	692124.20	1360366.72	Картометрический метод	0.1	-
6052	692173.34	1360393.78	Картометрический метод	0.1	-
6042	692190.84	1360360.38	Картометрический метод	0.1	-
6053	692349.96	1360388.22	Картометрический метод	0.1	-
6054	692326.82	1360367.48	Картометрический метод	0.1	-
6055	692295.90	1360350.74	Картометрический метод	0.1	-
6056	692251.11	1360437.90	Картометрический метод	0.1	-
6057	692307.40	1360469.34	Картометрический метод	0.1	-
6053	692349.96	1360388.22	Картометрический метод	0.1	-
6058	693292.83	1351481.05	Картометрический метод	0.1	-
6059	693288.94	1351459.16	Картометрический метод	0.1	-
6060	693183.38	1351477.24	Картометрический метод	0.1	-
6061	693188.22	1351498.70	Картометрический метод	0.1	-

2. Сведения о характерных точках границ объекта					
Обозначение характерных точек границ	Координаты, м		Метод определения координат характерной точки	Средняя квадратическая погрешность положения характерной точки (Mt), м	Описание обозначения точки на местности (при наличии)
	X	Y			
1	2	3	4	5	6
6062	693218.13	1351493.63	Картометрический метод	0.1	-
6063	693221.99	1351515.73	Картометрический метод	0.1	-
6064	693257.86	1351508.79	Картометрический метод	0.1	-
6065	693252.39	1351488.71	Картометрический метод	0.1	-
6058	693292.83	1351481.05	Картометрический метод	0.1	-
6066	693759.73	1351609.72	Картометрический метод	0.1	-
6067	693716.87	1351533.78	Картометрический метод	0.1	-
6068	693695.11	1351452.62	Картометрический метод	0.1	-
6069	693683.63	1351443.18	Картометрический метод	0.1	-
6070	693650.18	1351451.63	Картометрический метод	0.1	-
6071	693623.06	1351458.48	Картометрический метод	0.1	-
6072	693615.97	1351432.50	Картометрический метод	0.1	-
6073	693610.93	1351417.10	Картометрический метод	0.1	-
6074	693605.88	1351399.86	Картометрический метод	0.1	-
6075	693501.90	1351421.07	Картометрический метод	0.1	-
6076	693432.26	1351433.44	Картометрический метод	0.1	-
6077	693377.95	1351441.82	Картометрический метод	0.1	-
6078	693342.01	1351447.17	Картометрический метод	0.1	-
6079	693368.72	1351466.69	Картометрический метод	0.1	-
6080	693385.72	1351478.15	Картометрический метод	0.1	-
6081	693393.89	1351489.65	Картометрический метод	0.1	-
6082	693405.98	1351523.11	Картометрический метод	0.1	-
6083	693417.87	1351542.95	Картометрический метод	0.1	-
6084	693602.26	1351638.77	Картометрический метод	0.1	-
6066	693759.73	1351609.72	Картометрический метод	0.1	-

2. Сведения о характерных точках границ объекта					
Обозначение характерных точек границ	Координаты, м		Метод определения координат характерной точки	Средняя квадратическая погрешность положения характерной точки (Mt), м	Описание обозначения точки на местности (при наличии)
	X	Y			
1	2	3	4	5	6
6085	694062.53	1351616.95	Картометрический метод	0.1	-
6086	694087.80	1351584.04	Картометрический метод	0.1	-
6087	694089.38	1351581.99	Картометрический метод	0.1	-
6088	694075.29	1351570.13	Картометрический метод	0.1	-
6089	694047.67	1351605.90	Картометрический метод	0.1	-
6090	694043.07	1351611.79	Картометрический метод	0.1	-
6091	694058.27	1351622.80	Картометрический метод	0.1	-
6085	694062.53	1351616.95	Картометрический метод	0.1	-
6092	694742.60	1353180.22	Картометрический метод	0.1	-
6093	694731.07	1353173.47	Картометрический метод	0.1	-
6094	694705.10	1353159.52	Картометрический метод	0.1	-
6095	694715.74	1353138.39	Картометрический метод	0.1	-
6096	694694.90	1353127.20	Картометрический метод	0.1	-
6097	694680.45	1353152.74	Картометрический метод	0.1	-
6098	694671.38	1353168.76	Картометрический метод	0.1	-
6099	694671.26	1353174.35	Картометрический метод	0.1	-
6100	694658.66	1353174.27	Картометрический метод	0.1	-
6101	694652.97	1353171.12	Картометрический метод	0.1	-
6102	694637.06	1353200.17	Картометрический метод	0.1	-
6103	694666.27	1353216.25	Картометрический метод	0.1	-
6104	694670.46	1353208.59	Картометрический метод	0.1	-
6105	694716.64	1353238.26	Картометрический метод	0.1	-
6106	694747.68	1353184.46	Картометрический метод	0.1	-
6092	694742.60	1353180.22	Картометрический метод	0.1	-
6107	697930.19	1354403.64	Картометрический метод	0.1	-

2. Сведения о характерных точках границ объекта					
Обозначение характерных точек границ	Координаты, м		Метод определения координат характерной точки	Средняя квадратическая погрешность положения характерной точки (Mt), м	Описание обозначения точки на местности (при наличии)
	X	Y			
1	2	3	4	5	6
6108	697921.14	1354431.85	Картометрический метод	0.1	-
6109	697983.41	1354518.59	Картометрический метод	0.1	-
6110	698031.84	1354587.24	Картометрический метод	0.1	-
6111	698097.83	1354638.87	Картометрический метод	0.1	-
6112	698147.32	1354727.74	Картометрический метод	0.1	-
6113	698112.73	1354788.94	Картометрический метод	0.1	-
6114	697908.90	1354954.45	Картометрический метод	0.1	-
6115	697848.77	1354976.80	Картометрический метод	0.1	-
6116	697809.39	1354978.93	Картометрический метод	0.1	-
6117	697731.69	1354968.82	Картометрический метод	0.1	-
6118	697485.29	1354911.87	Картометрический метод	0.1	-
6119	697399.78	1354905.97	Картометрический метод	0.1	-
6120	697333.62	1354886.33	Картометрический метод	0.1	-
6121	697263.90	1354890.05	Картометрический метод	0.1	-
6122	697222.92	1354908.15	Картометрический метод	0.1	-
6123	697159.59	1354947.53	Картометрический метод	0.1	-
6124	697115.42	1354964.56	Картометрический метод	0.1	-
6125	697047.84	1354978.93	Картометрический метод	0.1	-
6126	696943.87	1354992.12	Картометрический метод	0.1	-
6127	696880.73	1355000.22	Картометрический метод	0.1	-
6128	696824.85	1355008.20	Картометрический метод	0.1	-
6129	696754.07	1355016.71	Картометрический метод	0.1	-
6130	696629.54	1355052.90	Картометрический метод	0.1	-
6131	696530.03	1355075.25	Картометрический метод	0.1	-
6132	696528.70	1355096.81	Картометрический метод	0.1	-

2. Сведения о характерных точках границ объекта					
Обозначение характерных точек границ	Координаты, м		Метод определения координат характерной точки	Средняя квадратическая погрешность положения характерной точки (Mt), м	Описание обозначения точки на местности (при наличии)
	X	Y			
1	2	3	4	5	6
6133	696644.44	1355064.08	Картометрический метод	0.1	-
6134	696750.35	1355034.81	Картометрический метод	0.1	-
6135	696847.74	1355021.50	Картометрический метод	0.1	-
6136	696922.77	1355010.86	Картометрический метод	0.1	-
6137	697038.26	1354995.43	Картометрический метод	0.1	-
6138	697126.07	1354982.12	Картометрический метод	0.1	-
6139	697162.79	1354968.28	Картометрический метод	0.1	-
6140	697220.80	1354932.63	Картометрический метод	0.1	-
6141	697267.63	1354906.55	Картометрический метод	0.1	-
6142	697323.51	1354902.29	Картометрический метод	0.1	-
6143	697400.14	1354924.65	Картометрический метод	0.1	-
6144	697473.58	1354927.31	Картометрический метод	0.1	-
6145	697729.03	1354982.12	Картометрический метод	0.1	-
6146	697864.20	1355002.34	Картометрический метод	0.1	-
6147	697994.58	1354904.42	Картометрический метод	0.1	-
6148	698144.13	1354780.43	Картометрический метод	0.1	-
6149	698169.67	1354742.11	Картометрический метод	0.1	-
6150	698130.29	1354640.99	Картометрический метод	0.1	-
6151	698036.13	1354573.83	Картометрический метод	0.1	-
6152	697974.36	1354470.70	Картометрический метод	0.1	-
6153	697937.64	1354422.27	Картометрический метод	0.1	-
6154	698007.89	1354436.64	Картометрический метод	0.1	-
6155	698043.52	1354433.78	Картометрический метод	0.1	-
6156	697987.50	1354408.20	Картометрический метод	0.1	-
6107	697930.19	1354403.64	Картометрический метод	0.1	-

2. Сведения о характерных точках границ объекта					
Обозначение характерных точек границ	Координаты, м		Метод определения координат характерной точки	Средняя квадратическая погрешность положения характерной точки (Mt), м	Описание обозначения точки на местности (при наличии)
	X	Y			
1	2	3	4	5	6
6157	688652.66	1354826.46	Картометрический метод	0.1	-
6158	688672.09	1354786.26	Картометрический метод	0.1	-
6159	688707.21	1354694.52	Картометрический метод	0.1	-
6160	688735.87	1354637.85	Картометрический метод	0.1	-
6161	688733.64	1354612.09	Картометрический метод	0.1	-
6162	688737.97	1354544.60	Картометрический метод	0.1	-
6163	688743.95	1354535.32	Картометрический метод	0.1	-
6164	688746.87	1354531.87	Картометрический метод	0.1	-
6165	688748.69	1354524.19	Картометрический метод	0.1	-
6166	688759.64	1354511.76	Картометрический метод	0.1	-
6167	688805.13	1354486.96	Картометрический метод	0.1	-
6168	688832.06	1354470.36	Картометрический метод	0.1	-
6169	688846.32	1354459.82	Картометрический метод	0.1	-
6170	688905.60	1354394.27	Картометрический метод	0.1	-
6171	688952.55	1354350.29	Картометрический метод	0.1	-
6172	688977.50	1354337.50	Картометрический метод	0.1	-
6173	689006.31	1354336.99	Картометрический метод	0.1	-
6174	689161.86	1354337.27	Картометрический метод	0.1	-
6175	689212.65	1354293.51	Картометрический метод	0.1	-
6176	689244.28	1354261.50	Картометрический метод	0.1	-
6177	689282.10	1354240.12	Картометрический метод	0.1	-
6178	689295.08	1354227.84	Картометрический метод	0.1	-
6179	689510.14	1354001.53	Картометрический метод	0.1	-
6180	689495.76	1354011.20	Картометрический метод	0.1	-
6181	689397.55	1354115.53	Картометрический метод	0.1	-

2. Сведения о характерных точках границ объекта					
Обозначение характерных точек границ	Координаты, м		Метод определения координат характерной точки	Средняя квадратическая погрешность положения характерной точки (Mt), м	Описание обозначения точки на местности (при наличии)
	X	Y			
1	2	3	4	5	6
6182	689323.92	1354173.30	Картометрический метод	0.1	-
6183	689226.34	1354253.21	Картометрический метод	0.1	-
6184	689150.83	1354305.78	Картометрический метод	0.1	-
6185	689126.17	1354312.98	Картометрический метод	0.1	-
6186	689009.59	1354310.20	Картометрический метод	0.1	-
6187	688951.72	1354325.95	Картометрический метод	0.1	-
6188	688905.19	1354366.41	Картометрический метод	0.1	-
6189	688862.81	1354412.18	Картометрический метод	0.1	-
6190	688845.98	1354433.46	Картометрический метод	0.1	-
6191	688782.68	1354480.19	Картометрический метод	0.1	-
6192	688742.34	1354501.95	Картометрический метод	0.1	-
6193	688723.95	1354519.09	Картометрический метод	0.1	-
6194	688712.52	1354644.47	Картометрический метод	0.1	-
6195	688693.08	1354694.46	Картометрический метод	0.1	-
6196	688652.57	1354781.99	Картометрический метод	0.1	-
6197	688637.76	1354823.14	Картометрический метод	0.1	-
6198	688622.43	1354856.66	Картометрический метод	0.1	-
6199	688615.31	1354872.31	Картометрический метод	0.1	-
6200	688571.70	1354931.94	Картометрический метод	0.1	-
6201	688568.77	1354947.66	Картометрический метод	0.1	-
6202	688533.22	1354980.49	Картометрический метод	0.1	-
6203	688512.13	1354998.48	Картометрический метод	0.1	-
6204	688494.61	1355005.13	Картометрический метод	0.1	-
6205	688478.41	1355008.55	Картометрический метод	0.1	-
6206	688463.15	1355012.38	Картометрический метод	0.1	-

2. Сведения о характерных точках границ объекта					
Обозначение характерных точек границ	Координаты, м		Метод определения координат характерной точки	Средняя квадратическая погрешность положения характерной точки (Mt), м	Описание обозначения точки на местности (при наличии)
	X	Y			
1	2	3	4	5	6
6207	688437.33	1355022.36	Картометрический метод	0.1	-
6208	688415.89	1355034.75	Картометрический метод	0.1	-
6209	688398.05	1355051.45	Картометрический метод	0.1	-
6210	688377.32	1355085.84	Картометрический метод	0.1	-
6211	688358.70	1355126.82	Картометрический метод	0.1	-
6212	688344.55	1355161.37	Картометрический метод	0.1	-
6213	688338.70	1355185.49	Картометрический метод	0.1	-
6214	688338.38	1355194.89	Картометрический метод	0.1	-
6215	688321.21	1355268.45	Картометрический метод	0.1	-
6216	688308.00	1355340.70	Картометрический метод	0.1	-
6217	688295.01	1355389.55	Картометрический метод	0.1	-
6218	688273.91	1355433.41	Картометрический метод	0.1	-
6219	688260.45	1355457.98	Картометрический метод	0.1	-
6220	688234.79	1355519.31	Картометрический метод	0.1	-
6221	688197.58	1355579.12	Картометрический метод	0.1	-
6222	688189.37	1355623.22	Картометрический метод	0.1	-
6223	688154.66	1355699.39	Картометрический метод	0.1	-
6224	688123.63	1355765.44	Картометрический метод	0.1	-
6225	688108.94	1355794.28	Картометрический метод	0.1	-
6226	688086.68	1355860.57	Картометрический метод	0.1	-
6227	688072.85	1355926.57	Картометрический метод	0.1	-
6228	688049.63	1356097.64	Картометрический метод	0.1	-
6229	688041.76	1356125.45	Картометрический метод	0.1	-
6230	688027.31	1356148.03	Картометрический метод	0.1	-
6231	688004.88	1356171.50	Картометрический метод	0.1	-

2. Сведения о характерных точках границ объекта					
Обозначение характерных точек границ	Координаты, м		Метод определения координат характерной точки	Средняя квадратическая погрешность положения характерной точки (Mt), м	Описание обозначения точки на местности (при наличии)
	X	Y			
1	2	3	4	5	6
6232	687991.52	1356185.50	Картометрический метод	0.1	-
6233	687969.32	1356206.07	Картометрический метод	0.1	-
6234	687924.35	1356229.36	Картометрический метод	0.1	-
6235	687895.10	1356216.95	Картометрический метод	0.1	-
6236	687895.71	1356230.00	Картометрический метод	0.1	-
6237	687928.27	1356239.20	Картометрический метод	0.1	-
6238	687966.25	1356220.15	Картометрический метод	0.1	-
6239	687988.70	1356202.94	Картометрический метод	0.1	-
6240	688014.06	1356176.45	Картометрический метод	0.1	-
6241	688032.08	1356156.18	Картометрический метод	0.1	-
6242	688050.19	1356128.15	Картометрический метод	0.1	-
6243	688053.55	1356119.16	Картометрический метод	0.1	-
6244	688060.19	1356090.82	Картометрический метод	0.1	-
6245	688072.98	1356009.70	Картометрический метод	0.1	-
6246	688083.79	1355924.37	Картометрический метод	0.1	-
6247	688098.73	1355859.12	Картометрический метод	0.1	-
6248	688118.08	1355802.37	Картометрический метод	0.1	-
6249	688134.15	1355766.38	Картометрический метод	0.1	-
6250	688167.90	1355700.66	Картометрический метод	0.1	-
6251	688181.66	1355670.18	Картометрический метод	0.1	-
6252	688200.06	1355625.21	Картометрический метод	0.1	-
6253	688215.14	1355595.91	Картометрический метод	0.1	-
6254	688235.97	1355555.60	Картометрический метод	0.1	-
6255	688250.06	1355531.04	Картометрический метод	0.1	-
6256	688258.60	1355506.05	Картометрический метод	0.1	-

2. Сведения о характерных точках границ объекта					
Обозначение характерных точек границ	Координаты, м		Метод определения координат характерной точки	Средняя квадратическая погрешность положения характерной точки (Mt), м	Описание обозначения точки на местности (при наличии)
	X	Y			
1	2	3	4	5	6
6257	688285.22	1355453.96	Картометрический метод	0.1	-
6258	688296.75	1355429.83	Картометрический метод	0.1	-
6259	688313.27	1355388.16	Картометрический метод	0.1	-
6260	688325.05	1355342.67	Картометрический метод	0.1	-
6261	688344.27	1355244.83	Картометрический метод	0.1	-
6262	688348.41	1355235.19	Картометрический метод	0.1	-
6263	688353.84	1355187.23	Картометрический метод	0.1	-
6264	688366.09	1355130.54	Картометрический метод	0.1	-
6265	688376.84	1355101.95	Картометрический метод	0.1	-
6266	688400.56	1355060.92	Картометрический метод	0.1	-
6267	688421.30	1355040.46	Картометрический метод	0.1	-
6268	688453.93	1355026.00	Картометрический метод	0.1	-
6269	688480.26	1355019.97	Картометрический метод	0.1	-
6270	688492.56	1355018.15	Картометрический метод	0.1	-
6271	688522.42	1355008.16	Картометрический метод	0.1	-
6272	688569.80	1354970.82	Картометрический метод	0.1	-
6273	688577.36	1354949.61	Картометрический метод	0.1	-
6274	688624.73	1354891.14	Картометрический метод	0.1	-
6275	688642.17	1354858.66	Картометрический метод	0.1	-
6157	688652.66	1354826.46	Картометрический метод	0.1	-
6276	701630.28	1348035.64	Картометрический метод	0.1	-
6277	701818.96	1348194.28	Картометрический метод	0.1	-
6278	702004.52	1347985.53	Картометрический метод	0.1	-
6279	701827.52	1347819.04	Картометрический метод	0.1	-
6276	701630.28	1348035.64	Картометрический метод	0.1	-

2. Сведения о характерных точках границ объекта					
Обозначение характерных точек границ	Координаты, м		Метод определения координат характерной точки	Средняя квадратическая погрешность положения характерной точки (Mt), м	Описание обозначения точки на местности (при наличии)
	X	Y			
1	2	3	4	5	6
6280	694629.26	1352779.17	Картометрический метод	0.1	-
6281	694618.68	1352794.50	Картометрический метод	0.1	-
6282	694605.59	1352812.40	Картометрический метод	0.1	-
6283	694598.95	1352823.01	Картометрический метод	0.1	-
6284	694575.94	1352856.37	Картометрический метод	0.1	-
6285	694577.00	1352857.05	Картометрический метод	0.1	-
6286	694588.02	1352864.09	Картометрический метод	0.1	-
6287	694593.18	1352856.41	Картометрический метод	0.1	-
6288	694600.00	1352860.99	Картометрический метод	0.1	-
6289	694607.42	1352849.38	Картометрический метод	0.1	-
6290	694609.73	1352845.76	Картометрический метод	0.1	-
6291	694636.44	1352803.96	Картометрический метод	0.1	-
6292	694627.90	1352798.22	Картометрический метод	0.1	-
6293	694637.38	1352786.59	Картометрический метод	0.1	-
6280	694629.26	1352779.17	Картометрический метод	0.1	-
6294	694323.34	1352855.85	Картометрический метод	0.1	-
6295	694310.61	1352871.28	Картометрический метод	0.1	-
6296	694242.71	1352975.21	Картометрический метод	0.1	-
6297	694214.88	1353023.62	Картометрический метод	0.1	-
6298	694244.64	1353051.35	Картометрический метод	0.1	-
6299	694264.14	1353050.76	Картометрический метод	0.1	-
6300	694265.88	1353047.50	Картометрический метод	0.1	-
6301	694288.76	1353067.05	Картометрический метод	0.1	-
6302	694292.38	1353070.71	Картометрический метод	0.1	-
6303	694294.94	1353090.33	Картометрический метод	0.1	-

2. Сведения о характерных точках границ объекта					
Обозначение характерных точек границ	Координаты, м		Метод определения координат характерной точки	Средняя квадратическая погрешность положения характерной точки (Mt), м	Описание обозначения точки на местности (при наличии)
	X	Y			
1	2	3	4	5	6
6304	694297.86	1353112.52	Картометрический метод	0.1	-
6305	694296.98	1353114.06	Картометрический метод	0.1	-
6306	694311.27	1353122.25	Картометрический метод	0.1	-
6307	694315.33	1353115.17	Картометрический метод	0.1	-
6308	694332.30	1353094.01	Картометрический метод	0.1	-
6309	694341.11	1353084.53	Картометрический метод	0.1	-
6310	694343.15	1353080.06	Картометрический метод	0.1	-
6311	694344.49	1353074.78	Картометрический метод	0.1	-
6312	694353.55	1353066.15	Картометрический метод	0.1	-
6313	694373.93	1353052.46	Картометрический метод	0.1	-
6314	694380.57	1353048.00	Картометрический метод	0.1	-
6315	694382.43	1353045.59	Картометрический метод	0.1	-
6316	694385.66	1353039.75	Картометрический метод	0.1	-
6317	694389.00	1353034.32	Картометрический метод	0.1	-
6318	694392.23	1353028.78	Картометрический метод	0.1	-
6319	694393.83	1353022.42	Картометрический метод	0.1	-
6320	694395.48	1353018.62	Картометрический метод	0.1	-
6321	694401.59	1352995.96	Картометрический метод	0.1	-
6322	694402.13	1352994.48	Картометрический метод	0.1	-
6323	694404.59	1352987.71	Картометрический метод	0.1	-
6324	694410.68	1352974.11	Картометрический метод	0.1	-
6325	694419.52	1352959.88	Картометрический метод	0.1	-
6326	694416.09	1352952.41	Картометрический метод	0.1	-
6327	694411.89	1352946.15	Картометрический метод	0.1	-
6328	694413.85	1352943.36	Картометрический метод	0.1	-

2. Сведения о характерных точках границ объекта					
Обозначение характерных точек границ	Координаты, м		Метод определения координат характерной точки	Средняя квадратическая погрешность положения характерной точки (Mt), м	Описание обозначения точки на местности (при наличии)
	X	Y			
1	2	3	4	5	6
6329	694420.10	1352939.54	Картометрический метод	0.1	-
6330	694425.16	1352938.50	Картометрический метод	0.1	-
6294	694323.34	1352855.85	Картометрический метод	0.1	-
6331	694212.28	1353008.66	Картометрический метод	0.1	-
6332	694179.25	1352984.82	Картометрический метод	0.1	-
6333	694123.76	1352944.79	Картометрический метод	0.1	-
6334	694056.12	1352896.00	Картометрический метод	0.1	-
6335	694059.59	1352891.43	Картометрический метод	0.1	-
6336	694020.97	1352865.10	Картометрический метод	0.1	-
6337	694004.46	1352853.03	Картометрический метод	0.1	-
6338	693998.97	1352860.71	Картометрический метод	0.1	-
6339	693980.81	1352848.67	Картометрический метод	0.1	-
6340	693969.64	1352867.80	Картометрический метод	0.1	-
6341	693962.88	1352879.32	Картометрический метод	0.1	-
6342	694099.88	1352965.87	Картометрический метод	0.1	-
6343	694198.84	1353032.46	Картометрический метод	0.1	-
6331	694212.28	1353008.66	Картометрический метод	0.1	-
6344	695327.30	1351462.24	Картометрический метод	0.1	-
6345	695321.45	1351463.35	Картометрический метод	0.1	-
6346	695309.51	1351467.23	Картометрический метод	0.1	-
6347	695298.14	1351472.58	Картометрический метод	0.1	-
6348	695287.54	1351479.31	Картометрический метод	0.1	-
6349	695277.86	1351487.32	Картометрический метод	0.1	-
6350	695273.12	1351491.73	Картометрический метод	0.1	-
6351	695269.27	1351496.47	Картометрический метод	0.1	-

2. Сведения о характерных точках границ объекта					
Обозначение характерных точек границ	Координаты, м		Метод определения координат характерной точки	Средняя квадратическая погрешность положения характерной точки (Mt), м	Описание обозначения точки на местности (при наличии)
	X	Y			
1	2	3	4	5	6
6352	695261.88	1351506.62	Картометрический метод	0.1	-
6353	695232.86	1351551.54	Картометрический метод	0.1	-
6354	695226.80	1351562.54	Картометрический метод	0.1	-
6355	695222.18	1351574.22	Картометрический метод	0.1	-
6356	695219.06	1351586.38	Картометрический метод	0.1	-
6357	695217.48	1351598.84	Картометрический метод	0.1	-
6358	695216.32	1351669.05	Картометрический метод	0.1	-
6359	695216.32	1351681.61	Картометрический метод	0.1	-
6360	695217.89	1351694.07	Картометрический метод	0.1	-
6361	695221.02	1351706.23	Картометрический метод	0.1	-
6362	695225.64	1351717.91	Картометрический метод	0.1	-
6363	695231.68	1351728.92	Картометрический метод	0.1	-
6364	695239.07	1351739.07	Картометрический метод	0.1	-
6365	695294.30	1351812.31	Картометрический метод	0.1	-
6366	695302.90	1351821.46	Картометрический метод	0.1	-
6367	695312.57	1351829.47	Картометрический метод	0.1	-
6368	695314.76	1351830.85	Картометрический метод	0.1	-
6369	695355.48	1351727.53	Картометрический метод	0.1	-
6370	695316.12	1351675.33	Картометрический метод	0.1	-
6371	695317.29	1351605.12	Картометрический метод	0.1	-
6372	695346.32	1351560.21	Картометрический метод	0.1	-
6373	695394.17	1351584.50	Картометрический метод	0.1	-
6374	695424.65	1351600.34	Картометрический метод	0.1	-
6375	695436.50	1351583.33	Картометрический метод	0.1	-
6376	695453.76	1351525.37	Картометрический метод	0.1	-

2. Сведения о характерных точках границ объекта					
Обозначение характерных точек границ	Координаты, м		Метод определения координат характерной точки	Средняя квадратическая погрешность положения характерной точки (Mt), м	Описание обозначения точки на местности (при наличии)
	X	Y			
1	2	3	4	5	6
6344	695327.30	1351462.24	Картометрический метод	0.1	-
6377	694750.91	1353336.74	Картометрический метод	0.1	-
6378	694756.31	1353328.77	Картометрический метод	0.1	-
6379	694724.61	1353322.15	Картометрический метод	0.1	-
6380	694605.73	1353497.94	Картометрический метод	0.1	-
6381	694675.80	1353501.12	Картометрический метод	0.1	-
6382	694775.91	1353353.62	Картометрический метод	0.1	-
6377	694750.91	1353336.74	Картометрический метод	0.1	-
6383	694938.92	1353241.56	Картометрический метод	0.1	-
6384	694969.08	1353182.47	Картометрический метод	0.1	-
6385	694835.20	1353109.12	Картометрический метод	0.1	-
6386	694805.41	1353092.82	Картометрический метод	0.1	-
6387	694804.58	1353098.22	Картометрический метод	0.1	-
6388	694804.05	1353107.75	Картометрический метод	0.1	-
6389	694805.27	1353119.76	Картометрический метод	0.1	-
6390	694807.94	1353130.00	Картометрический метод	0.1	-
6391	694871.78	1353256.68	Картометрический метод	0.1	-
6392	694922.92	1353233.38	Картометрический метод	0.1	-
6383	694938.92	1353241.56	Картометрический метод	0.1	-
6393	695013.68	1350974.51	Картометрический метод	0.1	-
6394	694935.62	1351020.90	Картометрический метод	0.1	-
6395	694966.57	1351072.36	Картометрический метод	0.1	-
6396	694999.38	1351079.21	Картометрический метод	0.1	-
6397	695052.26	1351038.82	Картометрический метод	0.1	-
6393	695013.68	1350974.51	Картометрический метод	0.1	-

2. Сведения о характерных точках границ объекта					
Обозначение характерных точек границ	Координаты, м		Метод определения координат характерной точки	Средняя квадратическая погрешность положения характерной точки (Mt), м	Описание обозначения точки на местности (при наличии)
	X	Y			
1	2	3	4	5	6
6398	693759.52	1351281.40	Картометрический метод	0.1	-
6399	693727.46	1351296.09	Картометрический метод	0.1	-
6400	693733.06	1351305.71	Картометрический метод	0.1	-
6401	693742.57	1351322.04	Картометрический метод	0.1	-
6402	693751.00	1351337.74	Картометрический метод	0.1	-
6403	693781.78	1351317.92	Картометрический метод	0.1	-
6398	693759.52	1351281.40	Картометрический метод	0.1	-
6404	694797.53	1352066.56	Картометрический метод	0.1	-
6405	694782.78	1352057.18	Картометрический метод	0.1	-
6406	694726.38	1352138.67	Картометрический метод	0.1	-
6407	694731.18	1352141.45	Картометрический метод	0.1	-
6408	694773.05	1352165.72	Картометрический метод	0.1	-
6409	694809.63	1352186.92	Картометрический метод	0.1	-
6410	694869.49	1352222.70	Картометрический метод	0.1	-
6411	694898.49	1352183.48	Картометрический метод	0.1	-
6412	694869.89	1352161.18	Картометрический метод	0.1	-
6413	694893.15	1352129.81	Картометрический метод	0.1	-
6414	694824.43	1352083.68	Картометрический метод	0.1	-
6415	694807.05	1352055.94	Картометрический метод	0.1	-
6404	694797.53	1352066.56	Картометрический метод	0.1	-
6416	693996.51	1351978.01	Картометрический метод	0.1	-
6417	694050.12	1351971.22	Картометрический метод	0.1	-
6418	694091.72	1352052.73	Картометрический метод	0.1	-
6419	694186.58	1351945.68	Картометрический метод	0.1	-
6420	694078.49	1351825.88	Картометрический метод	0.1	-

2. Сведения о характерных точках границ объекта					
Обозначение характерных точек границ	Координаты, м		Метод определения координат характерной точки	Средняя квадратическая погрешность положения характерной точки (Mt), м	Описание обозначения точки на местности (при наличии)
	X	Y			
1	2	3	4	5	6
6421	693971.30	1351730.90	Картометрический метод	0.1	-
6422	693913.76	1351790.88	Картометрический метод	0.1	-
6423	693951.86	1351841.22	Картометрический метод	0.1	-
6416	693996.51	1351978.01	Картометрический метод	0.1	-
6424	662362.95	1290181.68	Картометрический метод	0.1	-
6425	662583.40	1290124.95	Картометрический метод	0.1	-
6426	662735.11	1290163.81	Картометрический метод	0.1	-
6427	663091.12	1290046.42	Картометрический метод	0.1	-
6428	663262.55	1290059.16	Картометрический метод	0.1	-
6429	663529.06	1289944.51	Картометрический метод	0.1	-
6430	663765.56	1289897.72	Картометрический метод	0.1	-
6431	663808.79	1289855.85	Картометрический метод	0.1	-
6432	663837.70	1289779.50	Картометрический метод	0.1	-
6433	663840.10	1289748.77	Картометрический метод	0.1	-
6434	663726.90	1289671.32	Картометрический метод	0.1	-
6435	663535.98	1289660.60	Картометрический метод	0.1	-
6436	662529.56	1290051.72	Картометрический метод	0.1	-
6437	662344.73	1290109.41	Картометрический метод	0.1	-
6438	662361.09	1290170.05	Картометрический метод	0.1	-
6424	662362.95	1290181.68	Картометрический метод	0.1	-
6439	716956.90	1438921.15	Картометрический метод	0.1	-
6440	716581.80	1438518.97	Картометрический метод	0.1	-
6441	716261.57	1438827.61	Картометрический метод	0.1	-
6442	716269.54	1438866.12	Картометрический метод	0.1	-
6443	716284.66	1438891.64	Картометрический метод	0.1	-

2. Сведения о характерных точках границ объекта					
Обозначение характерных точек границ	Координаты, м		Метод определения координат характерной точки	Средняя квадратическая погрешность положения характерной точки (Mt), м	Описание обозначения точки на местности (при наличии)
	X	Y			
1	2	3	4	5	6
6444	716288.66	1438911.81	Картометрический метод	0.1	-
6445	716283.61	1438941.33	Картометрический метод	0.1	-
6446	716291.20	1438955.93	Картометрический метод	0.1	-
6447	716304.11	1438957.57	Картометрический метод	0.1	-
6448	716325.98	1438944.34	Картометрический метод	0.1	-
6449	716349.95	1438947.64	Картометрический метод	0.1	-
6450	716376.04	1438969.31	Картометрический метод	0.1	-
6451	716391.26	1439000.34	Картометрический метод	0.1	-
6452	716408.04	1439014.80	Картометрический метод	0.1	-
6453	716436.33	1439058.51	Картометрический метод	0.1	-
6454	716458.72	1439078.39	Картометрический метод	0.1	-
6455	716491.45	1439120.62	Картометрический метод	0.1	-
6456	716602.28	1439197.55	Картометрический метод	0.1	-
6457	716680.41	1439251.52	Картометрический метод	0.1	-
6439	716956.90	1438921.15	Картометрический метод	0.1	-
6458	716660.98	1439183.38	Картометрический метод	0.1	-
6459	716279.24	1438855.87	Картометрический метод	0.1	-
6460	716579.62	1438560.57	Картометрический метод	0.1	-
6461	716915.84	1438919.31	Картометрический метод	0.1	-
6458	716660.98	1439183.38	Картометрический метод	0.1	-
6462	716915.84	1438919.31	Картометрический метод	0.1	-
6463	716579.62	1438560.57	Картометрический метод	0.1	-
6464	716279.24	1438855.87	Картометрический метод	0.1	-
6465	716660.98	1439183.38	Картометрический метод	0.1	-
6462	716915.84	1438919.31	Картометрический метод	0.1	-

2. Сведения о характерных точках границ объекта					
Обозначение характерных точек границ	Координаты, м		Метод определения координат характерной точки	Средняя квадратическая погрешность положения характерной точки (Mt), м	Описание обозначения точки на местности (при наличии)
	X	Y			
1	2	3	4	5	6
6466	696292.64	1330041.34	Картометрический метод	0.1	-
6467	696107.28	1330057.11	Картометрический метод	0.1	-
6468	696069.16	1330050.86	Картометрический метод	0.1	-
6469	695932.32	1330006.32	Картометрический метод	0.1	-
6470	695884.90	1329986.27	Картометрический метод	0.1	-
6471	695709.37	1329980.40	Картометрический метод	0.1	-
6472	695518.74	1329920.80	Картометрический метод	0.1	-
6473	695463.48	1329913.00	Картометрический метод	0.1	-
6474	695429.20	1329887.78	Картометрический метод	0.1	-
6475	695387.69	1329850.50	Картометрический метод	0.1	-
6476	695368.07	1329836.77	Картометрический метод	0.1	-
6477	695341.72	1329823.28	Картометрический метод	0.1	-
6478	695159.94	1329832.02	Картометрический метод	0.1	-
6479	695146.81	1329830.24	Картометрический метод	0.1	-
6480	694963.80	1329680.67	Картометрический метод	0.1	-
6481	694870.35	1329608.26	Картометрический метод	0.1	-
6482	694855.85	1329602.72	Картометрический метод	0.1	-
6483	694845.54	1329606.30	Картометрический метод	0.1	-
6484	694822.52	1329617.59	Картометрический метод	0.1	-
6485	694825.33	1329623.40	Картометрический метод	0.1	-
6486	694834.61	1329632.44	Картометрический метод	0.1	-
6487	694851.55	1329623.50	Картометрический метод	0.1	-
6488	694853.54	1329626.75	Картометрический метод	0.1	-
6489	694950.17	1329702.34	Картометрический метод	0.1	-
6490	695136.65	1329853.74	Картометрический метод	0.1	-

2. Сведения о характерных точках границ объекта					
Обозначение характерных точек границ	Координаты, м		Метод определения координат характерной точки	Средняя квадратическая погрешность положения характерной точки (Mt), м	Описание обозначения точки на местности (при наличии)
	X	Y			
1	2	3	4	5	6
6491	695157.26	1329857.48	Картометрический метод	0.1	-
6492	695338.30	1329848.65	Картометрический метод	0.1	-
6493	695355.08	1329858.83	Картометрический метод	0.1	-
6494	695370.36	1329869.34	Картометрический метод	0.1	-
6495	695411.83	1329906.58	Картометрический метод	0.1	-
6496	695457.02	1329937.77	Картометрический метод	0.1	-
6497	695513.65	1329945.89	Картометрический метод	0.1	-
6498	695705.19	1330005.65	Картометрический метод	0.1	-
6499	695881.63	1330011.66	Картометрический метод	0.1	-
6500	695924.50	1330030.70	Картометрический метод	0.1	-
6501	696064.90	1330076.11	Картометрический метод	0.1	-
6502	696108.39	1330082.68	Картометрический метод	0.1	-
6503	696292.97	1330066.94	Картометрический метод	0.1	-
6504	696421.17	1330073.90	Картометрический метод	0.1	-
6505	696575.78	1330164.02	Картометрический метод	0.1	-
6506	696626.40	1330181.98	Картометрический метод	0.1	-
6507	696658.36	1330202.33	Картометрический метод	0.1	-
6508	696686.49	1330241.19	Картометрический метод	0.1	-
6509	696735.79	1330292.57	Картометрический метод	0.1	-
6510	697021.12	1330532.85	Картометрический метод	0.1	-
6511	697087.04	1330590.51	Картометрический метод	0.1	-
6512	697317.90	1330879.64	Картометрический метод	0.1	-
6513	697477.00	1331437.07	Картометрический метод	0.1	-
6514	697655.65	1331665.51	Картометрический метод	0.1	-
6515	697753.98	1331830.58	Картометрический метод	0.1	-

2. Сведения о характерных точках границ объекта					
Обозначение характерных точек границ	Координаты, м		Метод определения координат характерной точки	Средняя квадратическая погрешность положения характерной точки (Mt), м	Описание обозначения точки на местности (при наличии)
	X	Y			
1	2	3	4	5	6
6516	697776.76	1331924.99	Картометрический метод	0.1	-
6517	697777.93	1332109.69	Картометрический метод	0.1	-
6518	697771.87	1332201.12	Картометрический метод	0.1	-
6519	697782.91	1332245.86	Картометрический метод	0.1	-
6520	697850.08	1332375.78	Картометрический метод	0.1	-
6521	697916.91	1332532.26	Картометрический метод	0.1	-
6522	697933.20	1332600.66	Картометрический метод	0.1	-
6523	698063.42	1332925.52	Картометрический метод	0.1	-
6524	698136.95	1333001.24	Картометрический метод	0.1	-
6525	698236.04	1333348.04	Картометрический метод	0.1	-
6526	698264.37	1333374.58	Картометрический метод	0.1	-
6527	698352.23	1333492.83	Картометрический метод	0.1	-
6528	698397.66	1333526.17	Картометрический метод	0.1	-
6529	698404.74	1333560.28	Картометрический метод	0.1	-
6530	698459.65	1333645.77	Картометрический метод	0.1	-
6531	698533.84	1333807.47	Картометрический метод	0.1	-
6532	698549.60	1333876.56	Картометрический метод	0.1	-
6533	698549.71	1333893.90	Картометрический метод	0.1	-
6534	698562.66	1333965.82	Картометрический метод	0.1	-
6535	698562.04	1333981.78	Картометрический метод	0.1	-
6536	698516.19	1334003.43	Картометрический метод	0.1	-
6537	698494.50	1334046.91	Картометрический метод	0.1	-
6538	698752.14	1334807.23	Картометрический метод	0.1	-
6539	698744.33	1334876.09	Картометрический метод	0.1	-
6540	698744.95	1334932.31	Картометрический метод	0.1	-

2. Сведения о характерных точках границ объекта					
Обозначение характерных точек границ	Координаты, м		Метод определения координат характерной точки	Средняя квадратическая погрешность положения характерной точки (Mt), м	Описание обозначения точки на местности (при наличии)
	X	Y			
1	2	3	4	5	6
6541	698768.51	1335014.74	Картометрический метод	0.1	-
6542	698736.26	1335031.74	Картометрический метод	0.1	-
6543	698731.34	1335021.66	Картометрический метод	0.1	-
6544	698722.26	1335013.73	Картометрический метод	0.1	-
6545	698716.40	1335004.45	Картометрический метод	0.1	-
6546	698714.69	1334998.78	Картометрический метод	0.1	-
6547	698714.62	1334990.79	Картометрический метод	0.1	-
6548	698716.12	1334990.20	Картометрический метод	0.1	-
6549	698709.02	1334986.38	Картометрический метод	0.1	-
6550	698708.66	1334989.97	Картометрический метод	0.1	-
6551	698708.51	1334993.41	Картометрический метод	0.1	-
6552	698708.94	1334999.53	Картометрический метод	0.1	-
6553	698710.33	1335006.15	Картометрический метод	0.1	-
6554	698713.02	1335013.78	Картометрический метод	0.1	-
6555	698742.48	1335063.49	Картометрический метод	0.1	-
6556	698751.47	1335067.24	Картометрический метод	0.1	-
6557	698746.54	1335054.96	Картометрический метод	0.1	-
6558	698774.64	1335032.45	Картометрический метод	0.1	-
6559	698805.66	1335019.29	Картометрический метод	0.1	-
6560	698839.28	1335009.25	Картометрический метод	0.1	-
6561	698832.66	1334983.85	Картометрический метод	0.1	-
6562	698791.30	1335002.06	Картометрический метод	0.1	-
6563	698770.45	1334930.14	Картометрический метод	0.1	-
6564	698769.89	1334877.46	Картометрический метод	0.1	-
6565	698777.71	1334805.95	Картометрический метод	0.1	-

2. Сведения о характерных точках границ объекта					
Обозначение характерных точек границ	Координаты, м		Метод определения координат характерной точки	Средняя квадратическая погрешность положения характерной точки (Mt), м	Описание обозначения точки на местности (при наличии)
	X	Y			
1	2	3	4	5	6
6566	698519.96	1334049.56	Картометрический метод	0.1	-
6567	698535.01	1334020.78	Картометрический метод	0.1	-
6568	698584.26	1333994.45	Картометрический метод	0.1	-
6569	698588.20	1333964.10	Картометрический метод	0.1	-
6570	698575.26	1333892.16	Картометрический метод	0.1	-
6571	698575.12	1333874.55	Картометрический метод	0.1	-
6572	698558.67	1333798.19	Картометрический метод	0.1	-
6573	698482.31	1333633.85	Картометрический метод	0.1	-
6574	698428.27	1333550.22	Картометрический метод	0.1	-
6575	698419.48	1333512.78	Картометрический метод	0.1	-
6576	698369.75	1333474.16	Картометрический метод	0.1	-
6577	698282.65	1333356.66	Картометрический метод	0.1	-
6578	698256.29	1333332.37	Картометрический метод	0.1	-
6579	698158.28	1332987.10	Картометрический метод	0.1	-
6580	698083.61	1332909.82	Картометрический метод	0.1	-
6581	697957.08	1332591.43	Картометрический метод	0.1	-
6582	697940.51	1332522.34	Картометрический метод	0.1	-
6583	697872.85	1332364.09	Картометрический метод	0.1	-
6584	697806.68	1332236.35	Картометрический метод	0.1	-
6585	697797.44	1332200.07	Картометрический метод	0.1	-
6586	697803.41	1332112.18	Картометрический метод	0.1	-
6587	697802.32	1331923.69	Картометрический метод	0.1	-
6588	697778.13	1331822.12	Картометрический метод	0.1	-
6589	697675.99	1331649.98	Картометрический метод	0.1	-
6590	697500.82	1331427.69	Картометрический метод	0.1	-

2. Сведения о характерных точках границ объекта					
Обозначение характерных точек границ	Координаты, м		Метод определения координат характерной точки	Средняя квадратическая погрешность положения характерной точки (Mt), м	Описание обозначения точки на местности (при наличии)
	X	Y			
1	2	3	4	5	6
6591	697340.36	1330867.35	Картометрический метод	0.1	-
6592	697105.31	1330572.57	Картометрический метод	0.1	-
6593	697038.12	1330513.71	Картометрический метод	0.1	-
6594	696752.53	1330273.19	Картометрический метод	0.1	-
6595	696705.37	1330223.90	Картометрический метод	0.1	-
6596	696676.01	1330183.78	Картометрический метод	0.1	-
6597	696638.67	1330159.53	Картометрический метод	0.1	-
6598	696586.67	1330140.85	Картометрический метод	0.1	-
6599	696438.23	1330053.33	Картометрический метод	0.1	-
6466	696292.64	1330041.34	Картометрический метод	0.1	-
6600	693248.73	1328508.33	Картометрический метод	0.1	-
6601	693252.20	1328503.00	Картометрический метод	0.1	-
6602	693269.02	1328477.21	Картометрический метод	0.1	-
6603	693226.66	1328445.06	Картометрический метод	0.1	-
6604	693223.60	1328428.95	Картометрический метод	0.1	-
6605	693222.01	1328426.18	Картометрический метод	0.1	-
6606	693219.95	1328423.71	Картометрический метод	0.1	-
6607	693170.88	1328391.46	Картометрический метод	0.1	-
6608	693166.24	1328398.21	Картометрический метод	0.1	-
6609	693164.54	1328397.06	Картометрический метод	0.1	-
6610	693159.88	1328396.12	Картометрический метод	0.1	-
6611	693149.86	1328389.13	Картометрический метод	0.1	-
6612	693137.96	1328382.88	Картометрический метод	0.1	-
6613	693122.82	1328404.24	Картометрический метод	0.1	-
6614	693124.12	1328426.72	Картометрический метод	0.1	-

2. Сведения о характерных точках границ объекта					
Обозначение характерных точек границ	Координаты, м		Метод определения координат характерной точки	Средняя квадратическая погрешность положения характерной точки (Mt), м	Описание обозначения точки на местности (при наличии)
	X	Y			
1	2	3	4	5	6
6615	693110.09	1328449.53	Картометрический метод	0.1	-
6616	693233.19	1328531.78	Картометрический метод	0.1	-
6600	693248.73	1328508.33	Картометрический метод	0.1	-
6617	692942.72	1328413.65	Картометрический метод	0.1	-
6618	692996.42	1328444.88	Картометрический метод	0.1	-
6619	692998.69	1328440.60	Картометрический метод	0.1	-
6620	693031.02	1328460.23	Картометрический метод	0.1	-
6621	693048.21	1328435.20	Картометрический метод	0.1	-
6622	692978.70	1328389.33	Картометрический метод	0.1	-
6623	692923.06	1328361.82	Картометрический метод	0.1	-
6624	692909.14	1328394.12	Картометрический метод	0.1	-
6617	692942.72	1328413.65	Картометрический метод	0.1	-
6625	734005.54	1421853.80	Картометрический метод	0.1	-
6626	734007.79	1421868.05	Картометрический метод	0.1	-
6627	734001.94	1421884.82	Картометрический метод	0.1	-
6628	733977.01	1421909.75	Картометрический метод	0.1	-
6629	733938.19	1421942.05	Картометрический метод	0.1	-
6630	733914.44	1421961.80	Картометрический метод	0.1	-
6631	733892.01	1421990.92	Картометрический метод	0.1	-
6632	733875.28	1422008.79	Картометрический метод	0.1	-
6633	733859.00	1422019.02	Картометрический метод	0.1	-
6634	733828.12	1422036.82	Картометрический метод	0.1	-
6635	733805.31	1422053.16	Картометрический метод	0.1	-
6636	733764.32	1422090.50	Картометрический метод	0.1	-
6637	733750.46	1422109.61	Картометрический метод	0.1	-

2. Сведения о характерных точках границ объекта					
Обозначение характерных точек границ	Координаты, м		Метод определения координат характерной точки	Средняя квадратическая погрешность положения характерной точки (Mt), м	Описание обозначения точки на местности (при наличии)
	X	Y			
1	2	3	4	5	6
6638	733744.05	1422130.97	Картометрический метод	0.1	-
6639	733745.92	1422156.75	Картометрический метод	0.1	-
6640	733752.57	1422174.37	Картометрический метод	0.1	-
6641	733764.76	1422184.39	Картометрический метод	0.1	-
6642	733788.59	1422192.27	Картометрический метод	0.1	-
6643	733824.22	1422192.47	Картометрический метод	0.1	-
6644	733831.80	1422192.02	Картометрический метод	0.1	-
6645	733872.70	1422179.63	Картометрический метод	0.1	-
6646	733887.83	1422171.76	Картометрический метод	0.1	-
6647	733932.61	1422145.81	Картометрический метод	0.1	-
6648	733969.24	1422123.52	Картометрический метод	0.1	-
6649	733995.54	1422116.65	Картометрический метод	0.1	-
6650	734019.57	1422113.92	Картометрический метод	0.1	-
6651	734032.48	1422114.29	Картометрический метод	0.1	-
6652	734076.76	1422130.62	Картометрический метод	0.1	-
6653	734101.18	1422135.70	Картометрический метод	0.1	-
6654	734134.51	1422135.17	Картометрический метод	0.1	-
6655	734147.87	1422135.95	Картометрический метод	0.1	-
6656	734165.74	1422152.69	Картометрический метод	0.1	-
6657	734165.15	1422164.85	Картометрический метод	0.1	-
6658	734163.72	1422167.34	Картометрический метод	0.1	-
6659	734147.91	1422185.56	Картометрический метод	0.1	-
6660	734129.17	1422198.77	Картометрический метод	0.1	-
6661	734090.89	1422210.13	Картометрический метод	0.1	-
6662	734070.47	1422220.52	Картометрический метод	0.1	-

2. Сведения о характерных точках границ объекта					
Обозначение характерных точек границ	Координаты, м		Метод определения координат характерной точки	Средняя квадратическая погрешность положения характерной точки (Mt), м	Описание обозначения точки на местности (при наличии)
	X	Y			
1	2	3	4	5	6
6663	734040.62	1422247.27	Картометрический метод	0.1	-
6664	733993.99	1422285.05	Картометрический метод	0.1	-
6665	733990.63	1422288.12	Картометрический метод	0.1	-
6666	733959.72	1422300.93	Картометрический метод	0.1	-
6667	733888.56	1422329.06	Картометрический метод	0.1	-
6668	733876.28	1422332.18	Картометрический метод	0.1	-
6669	734469.16	1422583.98	Картометрический метод	0.1	-
6670	735223.90	1422909.64	Картометрический метод	0.1	-
6671	735249.87	1422944.46	Картометрический метод	0.1	-
6672	735344.71	1422984.90	Картометрический метод	0.1	-
6673	735379.93	1423016.50	Картометрический метод	0.1	-
6674	735416.61	1423058.36	Картометрический метод	0.1	-
6675	735440.39	1423097.86	Картометрический метод	0.1	-
6676	735471.66	1423123.09	Картометрический метод	0.1	-
6677	735529.74	1423136.31	Картометрический метод	0.1	-
6678	735551.79	1423147.54	Картометрический метод	0.1	-
6679	735589.81	1423193.24	Картометрический метод	0.1	-
6680	735614.41	1423203.14	Картометрический метод	0.1	-
6681	735685.19	1423205.88	Картометрический метод	0.1	-
6682	735736.95	1423225.64	Картометрический метод	0.1	-
6683	735784.53	1423224.88	Картометрический метод	0.1	-
6684	735820.37	1423214.03	Картометрический метод	0.1	-
6685	735830.08	1423213.87	Картометрический метод	0.1	-
6686	735857.54	1423205.72	Картометрический метод	0.1	-
6687	735934.20	1423169.21	Картометрический метод	0.1	-

2. Сведения о характерных точках границ объекта					
Обозначение характерных точек границ	Координаты, м		Метод определения координат характерной точки	Средняя квадратическая погрешность положения характерной точки (Mt), м	Описание обозначения точки на местности (при наличии)
	X	Y			
1	2	3	4	5	6
6688	735816.09	1423163.57	Картометрический метод	0.1	-
6689	735821.80	1423049.97	Картометрический метод	0.1	-
6690	735940.24	1423045.59	Картометрический метод	0.1	-
6691	735848.10	1423015.52	Картометрический метод	0.1	-
6692	735760.41	1423001.47	Картометрический метод	0.1	-
6693	735728.04	1422987.83	Картометрический метод	0.1	-
6694	735713.59	1422968.77	Картометрический метод	0.1	-
6695	735717.94	1422918.54	Картометрический метод	0.1	-
6696	735729.10	1422887.29	Картометрический метод	0.1	-
6697	735738.36	1422850.60	Картометрический метод	0.1	-
6698	735734.58	1422832.10	Картометрический метод	0.1	-
6699	735717.64	1422818.22	Картометрический метод	0.1	-
6700	735681.35	1422800.79	Картометрический метод	0.1	-
6701	735661.74	1422780.52	Картометрический метод	0.1	-
6702	735658.31	1422726.55	Картометрический метод	0.1	-
6703	735617.60	1422663.74	Картометрический метод	0.1	-
6704	735580.78	1422645.10	Картометрический метод	0.1	-
6705	733994.87	1421837.04	Картометрический метод	0.1	-
6625	734005.54	1421853.80	Картометрический метод	0.1	-
6706	692991.16	1328533.80	Картометрический метод	0.1	-
6707	692932.13	1328578.15	Картометрический метод	0.1	-
6708	692968.57	1328605.93	Картометрический метод	0.1	-
6709	692973.76	1328599.76	Картометрический метод	0.1	-
6710	692988.01	1328600.36	Картометрический метод	0.1	-
6711	693021.09	1328576.82	Картометрический метод	0.1	-

2. Сведения о характерных точках границ объекта					
Обозначение характерных точек границ	Координаты, м		Метод определения координат характерной точки	Средняя квадратическая погрешность положения характерной точки (Mt), м	Описание обозначения точки на местности (при наличии)
	X	Y			
1	2	3	4	5	6
6706	692991.16	1328533.80	Картометрический метод	0.1	-
6712	692896.78	1328626.51	Картометрический метод	0.1	-
6713	692884.54	1328609.04	Картометрический метод	0.1	-
6714	692798.07	1328665.40	Картометрический метод	0.1	-
6715	692830.60	1328715.53	Картометрический метод	0.1	-
6716	692867.03	1328703.21	Картометрический метод	0.1	-
6717	692873.09	1328700.10	Картометрический метод	0.1	-
6718	692894.55	1328685.01	Картометрический метод	0.1	-
6719	692890.63	1328678.54	Картометрический метод	0.1	-
6720	692917.07	1328655.52	Картометрический метод	0.1	-
6712	692896.78	1328626.51	Картометрический метод	0.1	-
6721	741206.81	1383591.58	Картометрический метод	0.1	-
6722	740102.33	1383995.82	Картометрический метод	0.1	-
6723	739726.12	1384584.84	Картометрический метод	0.1	-
6724	739581.65	1385313.20	Картометрический метод	0.1	-
6725	739004.98	1385874.38	Картометрический метод	0.1	-
6726	737310.10	1388386.47	Картометрический метод	0.1	-
6727	738181.27	1388960.23	Картометрический метод	0.1	-
6728	738080.38	1389157.34	Картометрический метод	0.1	-
6729	738125.09	1389193.36	Картометрический метод	0.1	-
6721	741206.81	1383591.58	Картометрический метод	0.1	-
6730	693172.01	1328658.43	Картометрический метод	0.1	-
6731	693169.08	1328658.19	Картометрический метод	0.1	-
6732	693134.54	1328655.33	Картометрический метод	0.1	-
6733	693111.38	1328671.76	Картометрический метод	0.1	-

2. Сведения о характерных точках границ объекта					
Обозначение характерных точек границ	Координаты, м		Метод определения координат характерной точки	Средняя квадратическая погрешность положения характерной точки (Mt), м	Описание обозначения точки на местности (при наличии)
	X	Y			
1	2	3	4	5	6
6734	693160.32	1328729.06	Картометрический метод	0.1	-
6735	693195.79	1328672.91	Картометрический метод	0.1	-
6730	693172.01	1328658.43	Картометрический метод	0.1	-
6736	693370.33	1328356.08	Картометрический метод	0.1	-
6737	693348.68	1328389.22	Картометрический метод	0.1	-
6738	693407.28	1328424.66	Картометрический метод	0.1	-
6739	693420.83	1328431.35	Картометрический метод	0.1	-
6740	693440.04	1328400.61	Картометрический метод	0.1	-
6736	693370.33	1328356.08	Картометрический метод	0.1	-
6741	693476.19	1328632.46	Картометрический метод	0.1	-
6742	693476.63	1328650.50	Картометрический метод	0.1	-
6743	693474.24	1328650.59	Картометрический метод	0.1	-
6744	693475.15	1328683.69	Картометрический метод	0.1	-
6745	693508.41	1328683.58	Картометрический метод	0.1	-
6746	693507.36	1328656.80	Картометрический метод	0.1	-
6747	693506.48	1328652.84	Картометрический метод	0.1	-
6748	693505.48	1328608.00	Картометрический метод	0.1	-
6749	693478.10	1328611.28	Картометрический метод	0.1	-
6741	693476.19	1328632.46	Картометрический метод	0.1	-
6750	731791.03	1398751.93	Картометрический метод	0.1	-
6751	731804.32	1398814.26	Картометрический метод	0.1	-
6752	731829.47	1398848.72	Картометрический метод	0.1	-
6753	731839.72	1398913.15	Картометрический метод	0.1	-
6754	731830.12	1398954.32	Картометрический метод	0.1	-
6755	731832.72	1398989.14	Картометрический метод	0.1	-

2. Сведения о характерных точках границ объекта					
Обозначение характерных точек границ	Координаты, м		Метод определения координат характерной точки	Средняя квадратическая погрешность положения характерной точки (Mt), м	Описание обозначения точки на местности (при наличии)
	X	Y			
1	2	3	4	5	6
6756	731862.14	1399033.79	Картометрический метод	0.1	-
6757	731890.32	1399055.95	Картометрический метод	0.1	-
6758	731946.50	1399116.53	Картометрический метод	0.1	-
6759	731986.88	1399141.52	Картометрический метод	0.1	-
6760	732065.96	1399149.50	Картометрический метод	0.1	-
6761	732083.83	1399144.86	Картометрический метод	0.1	-
6762	732065.94	1399118.28	Картометрический метод	0.1	-
6763	731971.88	1399097.55	Картометрический метод	0.1	-
6764	731938.09	1399063.61	Картометрический метод	0.1	-
6765	731861.35	1398954.32	Картометрический метод	0.1	-
6766	731861.41	1398814.79	Картометрический метод	0.1	-
6767	731857.86	1398812.94	Картометрический метод	0.1	-
6768	731854.70	1398807.01	Картометрический метод	0.1	-
6769	731826.84	1398739.80	Картометрический метод	0.1	-
6770	731829.84	1398721.86	Картометрический метод	0.1	-
6750	731791.03	1398751.93	Картометрический метод	0.1	-
6771	693690.49	1328700.44	Картометрический метод	0.1	-
6772	693682.94	1328694.31	Картометрический метод	0.1	-
6773	693689.22	1328685.92	Картометрический метод	0.1	-
6774	693676.77	1328674.35	Картометрический метод	0.1	-
6775	693660.61	1328679.50	Картометрический метод	0.1	-
6776	693655.56	1328741.22	Картометрический метод	0.1	-
6777	693712.66	1328779.31	Картометрический метод	0.1	-
6778	693735.67	1328744.83	Картометрический метод	0.1	-
6771	693690.49	1328700.44	Картометрический метод	0.1	-

2. Сведения о характерных точках границ объекта					
Обозначение характерных точек границ	Координаты, м		Метод определения координат характерной точки	Средняя квадратическая погрешность положения характерной точки (Mt), м	Описание обозначения точки на местности (при наличии)
	X	Y			
1	2	3	4	5	6
6779	693204.27	1328126.94	Картометрический метод	0.1	-
6780	693136.38	1328095.16	Картометрический метод	0.1	-
6781	693127.76	1328091.12	Картометрический метод	0.1	-
6782	693089.67	1328101.97	Картометрический метод	0.1	-
6783	693011.08	1328119.10	Картометрический метод	0.1	-
6784	693008.04	1328126.20	Картометрический метод	0.1	-
6785	693162.21	1328211.28	Картометрический метод	0.1	-
6779	693204.27	1328126.94	Картометрический метод	0.1	-
6786	692767.52	1328030.96	Картометрический метод	0.1	-
6787	692746.10	1328075.86	Картометрический метод	0.1	-
6788	692781.18	1328135.37	Картометрический метод	0.1	-
6789	692864.17	1328177.98	Картометрический метод	0.1	-
6790	692876.19	1328172.53	Картометрический метод	0.1	-
6791	692892.77	1328146.10	Картометрический метод	0.1	-
6792	692918.28	1328108.20	Картометрический метод	0.1	-
6786	692767.52	1328030.96	Картометрический метод	0.1	-
6793	725364.16	1403719.32	Картометрический метод	0.1	-
6794	725214.25	1403711.79	Картометрический метод	0.1	-
6795	724943.38	1403327.64	Картометрический метод	0.1	-
6796	724482.82	1402617.12	Картометрический метод	0.1	-
6797	723588.98	1403161.94	Картометрический метод	0.1	-
6798	723464.86	1404216.03	Картометрический метод	0.1	-
6799	723521.64	1404229.46	Картометрический метод	0.1	-
6800	723544.58	1404227.35	Картометрический метод	0.1	-
6801	723608.90	1404202.06	Картометрический метод	0.1	-

2. Сведения о характерных точках границ объекта					
Обозначение характерных точек границ	Координаты, м		Метод определения координат характерной точки	Средняя квадратическая погрешность положения характерной точки (Mt), м	Описание обозначения точки на местности (при наличии)
	X	Y			
1	2	3	4	5	6
6802	723617.80	1404200.35	Картометрический метод	0.1	-
6803	723701.82	1404191.74	Картометрический метод	0.1	-
6804	723775.11	1404197.18	Картометрический метод	0.1	-
6805	723939.90	1404244.92	Картометрический метод	0.1	-
6806	724029.21	1404265.08	Картометрический метод	0.1	-
6807	724126.58	1404255.44	Картометрический метод	0.1	-
6808	724177.53	1404265.87	Картометрический метод	0.1	-
6809	724218.61	1404277.36	Картометрический метод	0.1	-
6810	724263.55	1404277.10	Картометрический метод	0.1	-
6811	724287.19	1404281.14	Картометрический метод	0.1	-
6812	724333.96	1404333.44	Картометрический метод	0.1	-
6813	724365.77	1404340.04	Картометрический метод	0.1	-
6814	724416.29	1404386.59	Картометрический метод	0.1	-
6815	724447.19	1404408.12	Картометрический метод	0.1	-
6816	724481.61	1404424.65	Картометрический метод	0.1	-
6817	724520.91	1404437.51	Картометрический метод	0.1	-
6818	724591.13	1404444.49	Картометрический метод	0.1	-
6819	724615.67	1404432.87	Картометрический метод	0.1	-
6820	724638.50	1404399.25	Картометрический метод	0.1	-
6821	724659.41	1404355.57	Картометрический метод	0.1	-
6822	724628.08	1404357.89	Картометрический метод	0.1	-
6823	724626.27	1404306.41	Картометрический метод	0.1	-
6824	724671.23	1404303.70	Картометрический метод	0.1	-
6825	724671.13	1404331.08	Картометрический метод	0.1	-
6826	724698.11	1404274.71	Картометрический метод	0.1	-

2. Сведения о характерных точках границ объекта					
Обозначение характерных точек границ	Координаты, м		Метод определения координат характерной точки	Средняя квадратическая погрешность положения характерной точки (Mt), м	Описание обозначения точки на местности (при наличии)
	X	Y			
1	2	3	4	5	6
6827	724740.22	1404220.01	Картометрический метод	0.1	-
6828	724762.83	1404203.20	Картометрический метод	0.1	-
6829	724802.35	1404188.12	Картометрический метод	0.1	-
6830	724960.07	1404165.11	Картометрический метод	0.1	-
6831	724996.48	1404158.09	Картометрический метод	0.1	-
6832	725061.24	1404161.10	Картометрический метод	0.1	-
6833	725104.06	1404168.96	Картометрический метод	0.1	-
6834	725139.29	1404179.64	Картометрический метод	0.1	-
6835	725223.93	1404217.85	Картометрический метод	0.1	-
6836	725269.39	1404250.39	Картометрический метод	0.1	-
6837	725349.19	1404353.55	Картометрический метод	0.1	-
6838	725359.80	1404368.51	Картометрический метод	0.1	-
6839	725385.34	1404392.37	Картометрический метод	0.1	-
6793	725364.16	1403719.32	Картометрический метод	0.1	-
6840	723962.87	1403559.33	Картометрический метод	0.1	-
6841	723993.48	1402965.78	Картометрический метод	0.1	-
6842	724682.57	1402966.37	Картометрический метод	0.1	-
6843	724686.83	1403551.87	Картометрический метод	0.1	-
6840	723962.87	1403559.33	Картометрический метод	0.1	-
6844	724601.62	1404202.79	Картометрический метод	0.1	-
6845	724625.56	1403692.85	Картометрический метод	0.1	-
6846	725151.41	1403679.53	Картометрический метод	0.1	-
6847	725186.47	1404062.52	Картометрический метод	0.1	-
6848	724959.86	1404163.85	Картометрический метод	0.1	-
6844	724601.62	1404202.79	Картометрический метод	0.1	-

2. Сведения о характерных точках границ объекта					
Обозначение характерных точек границ	Координаты, м		Метод определения координат характерной точки	Средняя квадратическая погрешность положения характерной точки (Mt), м	Описание обозначения точки на местности (при наличии)
	X	Y			
1	2	3	4	5	6
6849	724686.83	1403551.87	Картометрический метод	0.1	-
6850	724682.57	1402966.37	Картометрический метод	0.1	-
6851	723993.48	1402965.78	Картометрический метод	0.1	-
6852	723962.87	1403559.33	Картометрический метод	0.1	-
6849	724686.83	1403551.87	Картометрический метод	0.1	-
6853	724959.86	1404163.85	Картометрический метод	0.1	-
6854	725186.47	1404062.52	Картометрический метод	0.1	-
6855	725151.41	1403679.53	Картометрический метод	0.1	-
6856	724625.56	1403692.85	Картометрический метод	0.1	-
6857	724601.62	1404202.79	Картометрический метод	0.1	-
6853	724959.86	1404163.85	Картометрический метод	0.1	-
6858	692865.78	1328260.21	Картометрический метод	0.1	-
6859	692848.95	1328304.75	Картометрический метод	0.1	-
6860	692907.08	1328334.83	Картометрический метод	0.1	-
6861	692927.01	1328287.98	Картометрический метод	0.1	-
6858	692865.78	1328260.21	Картометрический метод	0.1	-
6862	693924.48	1328493.64	Картометрический метод	0.1	-
6863	693783.74	1328401.98	Картометрический метод	0.1	-
6864	693736.14	1328342.65	Картометрический метод	0.1	-
6865	693757.84	1328327.38	Картометрический метод	0.1	-
6866	693723.14	1328279.45	Картометрический метод	0.1	-
6867	693698.61	1328296.54	Картометрический метод	0.1	-
6868	693666.92	1328257.30	Картометрический метод	0.1	-
6869	693567.56	1328332.52	Картометрический метод	0.1	-
6870	693559.94	1328338.29	Картометрический метод	0.1	-

2. Сведения о характерных точках границ объекта					
Обозначение характерных точек границ	Координаты, м		Метод определения координат характерной точки	Средняя квадратическая погрешность положения характерной точки (Mt), м	Описание обозначения точки на местности (при наличии)
	X	Y			
1	2	3	4	5	6
6871	693554.11	1328344.85	Картометрический метод	0.1	-
6872	693552.25	1328354.74	Картометрический метод	0.1	-
6873	693556.01	1328364.48	Картометрический метод	0.1	-
6874	693566.51	1328381.36	Картометрический метод	0.1	-
6875	693569.80	1328394.28	Картометрический метод	0.1	-
6876	693572.40	1328403.15	Картометрический метод	0.1	-
6877	693519.32	1328425.46	Картометрический метод	0.1	-
6878	693537.77	1328474.47	Картометрический метод	0.1	-
6879	693536.35	1328521.40	Картометрический метод	0.1	-
6880	693538.41	1328559.38	Картометрический метод	0.1	-
6881	693669.96	1328555.78	Картометрический метод	0.1	-
6882	693732.32	1328550.46	Картометрический метод	0.1	-
6883	693676.76	1328473.32	Картометрический метод	0.1	-
6884	693666.34	1328482.78	Картометрический метод	0.1	-
6885	693625.46	1328447.52	Картометрический метод	0.1	-
6886	693600.20	1328407.72	Картометрический метод	0.1	-
6887	693666.04	1328355.40	Картометрический метод	0.1	-
6888	693788.48	1328517.24	Картометрический метод	0.1	-
6889	693746.84	1328550.76	Картометрический метод	0.1	-
6890	693792.32	1328546.60	Картометрический метод	0.1	-
6891	693868.80	1328569.64	Картометрический метод	0.1	-
6862	693924.48	1328493.64	Картометрический метод	0.1	-
6892	692257.04	1327964.65	Картометрический метод	0.1	-
6893	692179.76	1328007.55	Картометрический метод	0.1	-
6894	692275.65	1328141.94	Картометрический метод	0.1	-

2. Сведения о характерных точках границ объекта					
Обозначение характерных точек границ	Координаты, м		Метод определения координат характерной точки	Средняя квадратическая погрешность положения характерной точки (Mt), м	Описание обозначения точки на местности (при наличии)
	X	Y			
1	2	3	4	5	6
6895	692311.23	1328123.11	Картометрический метод	0.1	-
6896	692344.14	1328099.96	Картометрический метод	0.1	-
6892	692257.04	1327964.65	Картометрический метод	0.1	-
6897	649311.68	1328531.07	Картометрический метод	0.1	-
6898	649271.02	1328558.12	Картометрический метод	0.1	-
6899	649238.67	1328568.12	Картометрический метод	0.1	-
6900	649198.09	1328584.00	Картометрический метод	0.1	-
6901	649173.39	1328609.88	Картометрический метод	0.1	-
6902	649221.03	1328644.58	Картометрический метод	0.1	-
6903	649258.67	1328679.87	Картометрический метод	0.1	-
6904	649294.54	1328699.86	Картометрический метод	0.1	-
6905	649301.60	1328728.10	Картометрический метод	0.1	-
6906	649296.90	1328767.50	Картометрический метод	0.1	-
6907	649292.76	1328795.01	Картометрический метод	0.1	-
6908	649295.19	1328816.83	Картометрический метод	0.1	-
6909	649279.99	1328852.05	Картометрический метод	0.1	-
6910	649290.13	1328863.08	Картометрический метод	0.1	-
6911	649314.84	1328866.61	Картометрический метод	0.1	-
6912	649334.54	1328898.96	Картометрический метод	0.1	-
6913	649324.83	1328929.54	Картометрический метод	0.1	-
6914	649309.54	1328947.18	Картометрический метод	0.1	-
6915	649327.78	1328973.36	Картометрический метод	0.1	-
6916	649342.48	1329002.47	Картометрический метод	0.1	-
6917	649358.07	1329025.41	Картометрический метод	0.1	-
6918	649350.66	1329047.30	Картометрический метод	0.1	-

2. Сведения о характерных точках границ объекта					
Обозначение характерных точек границ	Координаты, м		Метод определения координат характерной точки	Средняя квадратическая погрешность положения характерной точки (Mt), м	Описание обозначения точки на местности (при наличии)
	X	Y			
1	2	3	4	5	6
6919	649344.32	1329075.18	Картометрический метод	0.1	-
6920	649345.68	1329102.36	Картометрический метод	0.1	-
6921	649362.59	1329119.71	Картометрический метод	0.1	-
6922	649407.03	1329126.72	Картометрический метод	0.1	-
6923	649419.20	1329154.54	Картометрический метод	0.1	-
6924	649434.89	1329176.49	Картометрический метод	0.1	-
6925	649435.26	1329195.74	Картометрический метод	0.1	-
6926	649457.62	1329175.02	Картометрический метод	0.1	-
6927	649449.48	1329168.85	Картометрический метод	0.1	-
6928	649413.82	1329120.64	Картометрический метод	0.1	-
6929	649371.13	1329006.02	Картометрический метод	0.1	-
6930	649363.30	1329009.78	Картометрический метод	0.1	-
6931	649334.49	1328956.03	Картометрический метод	0.1	-
6932	649348.21	1328936.06	Картометрический метод	0.1	-
6933	649339.46	1328901.00	Картометрический метод	0.1	-
6934	649337.68	1328869.80	Картометрический метод	0.1	-
6935	649328.36	1328870.90	Картометрический метод	0.1	-
6936	649322.98	1328861.88	Картометрический метод	0.1	-
6937	649306.15	1328858.80	Картометрический метод	0.1	-
6938	649305.04	1328854.32	Картометрический метод	0.1	-
6939	649316.36	1328796.68	Картометрический метод	0.1	-
6940	649309.95	1328782.47	Картометрический метод	0.1	-
6941	649317.25	1328757.37	Картометрический метод	0.1	-
6942	649329.50	1328756.33	Картометрический метод	0.1	-
6943	649320.60	1328649.12	Картометрический метод	0.1	-

2. Сведения о характерных точках границ объекта					
Обозначение характерных точек границ	Координаты, м		Метод определения координат характерной точки	Средняя квадратическая погрешность положения характерной точки (Mt), м	Описание обозначения точки на местности (при наличии)
	X	Y			
1	2	3	4	5	6
6944	649284.28	1328683.26	Картометрический метод	0.1	-
6945	649227.12	1328636.57	Картометрический метод	0.1	-
6946	649201.13	1328612.88	Картометрический метод	0.1	-
6947	649260.44	1328572.74	Картометрический метод	0.1	-
6948	649311.31	1328537.43	Картометрический метод	0.1	-
6897	649311.68	1328531.07	Картометрический метод	0.1	-
6949	693919.58	1363329.08	Картометрический метод	0.1	-
6950	693708.44	1363416.43	Картометрический метод	0.1	-
6951	693770.23	1363434.45	Картометрический метод	0.1	-
6952	693823.05	1363413.98	Картометрический метод	0.1	-
6953	693849.59	1363394.87	Картометрический метод	0.1	-
6954	693873.96	1363379.38	Картометрический метод	0.1	-
6955	693901.33	1363363.19	Картометрический метод	0.1	-
6956	693906.84	1363359.76	Картометрический метод	0.1	-
6957	693927.34	1363342.46	Картометрический метод	0.1	-
6958	693933.36	1363335.94	Картометрический метод	0.1	-
6959	693936.87	1363329.31	Картометрический метод	0.1	-
6960	693949.31	1363301.77	Картометрический метод	0.1	-
6961	693955.90	1363275.94	Картометрический метод	0.1	-
6962	693957.01	1363270.36	Картометрический метод	0.1	-
6963	693959.37	1363254.46	Картометрический метод	0.1	-
6949	693919.58	1363329.08	Картометрический метод	0.1	-
6964	693721.37	1363540.41	Картометрический метод	0.1	-
6965	693724.91	1363584.60	Картометрический метод	0.1	-
6966	693692.92	1363587.43	Картометрический метод	0.1	-

2. Сведения о характерных точках границ объекта					
Обозначение характерных точек границ	Координаты, м		Метод определения координат характерной точки	Средняя квадратическая погрешность положения характерной точки (Mt), м	Описание обозначения точки на местности (при наличии)
	X	Y			
1	2	3	4	5	6
6967	693694.01	1363603.30	Картометрический метод	0.1	-
6968	693703.90	1363688.22	Картометрический метод	0.1	-
6969	693898.48	1363670.96	Картометрический метод	0.1	-
6970	693889.64	1363571.14	Картометрический метод	0.1	-
6971	693855.63	1363574.12	Картометрический метод	0.1	-
6972	693851.62	1363528.87	Картометрический метод	0.1	-
6964	693721.37	1363540.41	Картометрический метод	0.1	-
6973	694158.46	1361605.81	Картометрический метод	0.1	-
6974	694152.25	1361536.01	Картометрический метод	0.1	-
6975	694187.10	1361465.97	Картометрический метод	0.1	-
6976	694182.22	1361405.55	Картометрический метод	0.1	-
6977	694180.45	1361387.93	Картометрический метод	0.1	-
6978	694129.39	1361349.53	Картометрический метод	0.1	-
6979	694057.98	1361356.57	Картометрический метод	0.1	-
6980	694001.26	1361380.02	Картометрический метод	0.1	-
6981	694031.19	1361452.58	Картометрический метод	0.1	-
6982	694077.46	1361437.38	Картометрический метод	0.1	-
6983	694068.86	1361414.60	Картометрический метод	0.1	-
6984	694096.39	1361411.68	Картометрический метод	0.1	-
6985	694113.94	1361471.11	Картометрический метод	0.1	-
6986	694129.71	1361575.12	Картометрический метод	0.1	-
6987	694135.49	1361607.41	Картометрический метод	0.1	-
6973	694158.46	1361605.81	Картометрический метод	0.1	-
6988	688546.36	1357094.56	Картометрический метод	0.1	-
6989	688506.27	1357460.45	Картометрический метод	0.1	-

2. Сведения о характерных точках границ объекта					
Обозначение характерных точек границ	Координаты, м		Метод определения координат характерной точки	Средняя квадратическая погрешность положения характерной точки (Mt), м	Описание обозначения точки на местности (при наличии)
	X	Y			
1	2	3	4	5	6
6990	688463.83	1357453.76	Картометрический метод	0.1	-
6991	688429.65	1357445.28	Картометрический метод	0.1	-
6992	688366.08	1357392.05	Картометрический метод	0.1	-
6993	688281.13	1357322.83	Картометрический метод	0.1	-
6994	688257.06	1357294.61	Картометрический метод	0.1	-
6995	688239.95	1357269.02	Картометрический метод	0.1	-
6996	688237.22	1357233.81	Картометрический метод	0.1	-
6997	688200.39	1357224.28	Картометрический метод	0.1	-
6998	688171.08	1357244.05	Картометрический метод	0.1	-
6999	688123.09	1357258.02	Картометрический метод	0.1	-
7000	688042.52	1357257.09	Картометрический метод	0.1	-
7001	687938.02	1357296.75	Картометрический метод	0.1	-
7002	687904.39	1357289.34	Картометрический метод	0.1	-
7003	687877.82	1357269.95	Картометрический метод	0.1	-
7004	687828.41	1357258.90	Картометрический метод	0.1	-
7005	687794.98	1357257.88	Картометрический метод	0.1	-
7006	687771.08	1357260.60	Картометрический метод	0.1	-
7007	687767.93	1357273.33	Картометрический метод	0.1	-
7008	687783.34	1357285.51	Картометрический метод	0.1	-
7009	687810.42	1357291.33	Картометрический метод	0.1	-
7010	687876.32	1357326.24	Картометрический метод	0.1	-
7011	687855.11	1357341.68	Картометрический метод	0.1	-
7012	687835.47	1357344.90	Картометрический метод	0.1	-
7013	687813.15	1357327.94	Картометрический метод	0.1	-
7014	687778.11	1357329.60	Картометрический метод	0.1	-

2. Сведения о характерных точках границ объекта					
Обозначение характерных точек границ	Координаты, м		Метод определения координат характерной точки	Средняя квадратическая погрешность положения характерной точки (Mt), м	Описание обозначения точки на местности (при наличии)
	X	Y			
1	2	3	4	5	6
7015	687768.00	1357319.53	Картометрический метод	0.1	-
7016	687752.55	1357287.16	Картометрический метод	0.1	-
7017	687741.38	1357274.45	Картометрический метод	0.1	-
7018	687695.20	1357274.53	Картометрический метод	0.1	-
7019	687598.10	1357309.75	Картометрический метод	0.1	-
7020	687574.24	1357328.36	Картометрический метод	0.1	-
7021	687543.48	1357346.46	Картометрический метод	0.1	-
7022	687512.73	1357378.90	Картометрический метод	0.1	-
7023	687504.28	1357400.14	Картометрический метод	0.1	-
7024	687438.51	1357426.81	Картометрический метод	0.1	-
7025	687430.02	1357442.22	Картометрический метод	0.1	-
7026	687411.44	1357442.25	Картометрический метод	0.1	-
7027	687376.36	1357417.37	Картометрический метод	0.1	-
7028	687322.32	1357391.53	Картометрический метод	0.1	-
7029	687278.72	1357371.60	Картометрический метод	0.1	-
7030	687251.49	1357341.41	Картометрический метод	0.1	-
7031	687235.04	1357315.81	Картометрический метод	0.1	-
7032	687223.20	1357287.64	Картометрический метод	0.1	-
7033	687217.51	1357258.94	Картометрический метод	0.1	-
7034	687217.47	1357233.30	Картометрический метод	0.1	-
7035	687227.13	1357185.63	Картометрический метод	0.1	-
7036	687230.66	1357151.80	Картометрический метод	0.1	-
7037	687223.95	1357127.19	Картометрический метод	0.1	-
7038	687206.46	1357093.40	Картометрический метод	0.1	-
7039	687200.62	1356975.52	Картометрический метод	0.1	-

2. Сведения о характерных точках границ объекта					
Обозначение характерных точек границ	Координаты, м		Метод определения координат характерной точки	Средняя квадратическая погрешность положения характерной точки (Mt), м	Описание обозначения точки на местности (при наличии)
	X	Y			
1	2	3	4	5	6
7040	687206.19	1356937.58	Картометрический метод	0.1	-
7041	687225.15	1356930.88	Картометрический метод	0.1	-
7042	687261.54	1356933.38	Картометрический метод	0.1	-
7043	687290.22	1356922.57	Картометрический метод	0.1	-
7044	687314.75	1356880.48	Картометрический метод	0.1	-
7045	687307.51	1356839.50	Картометрический метод	0.1	-
7046	687262.85	1356799.07	Картометрический метод	0.1	-
7047	687222.32	1356782.75	Картометрический метод	0.1	-
7048	687205.95	1356792.52	Картометрический метод	0.1	-
7049	687180.35	1356818.19	Картометрический метод	0.1	-
7050	687151.68	1356833.11	Картометрический метод	0.1	-
7051	687112.22	1356838.82	Картометрический метод	0.1	-
7052	687047.19	1356875.31	Картометрический метод	0.1	-
7053	686954.01	1356943.65	Картометрический метод	0.1	-
7054	686948.40	1356956.99	Картометрический метод	0.1	-
7055	686969.00	1357015.39	Картометрический метод	0.1	-
7056	686969.03	1357032.82	Картометрический метод	0.1	-
7057	686954.19	1357046.68	Картометрический метод	0.1	-
7058	686937.81	1357050.81	Картометрический метод	0.1	-
7059	686916.26	1357041.10	Картометрический метод	0.1	-
7060	686898.26	1357004.74	Картометрический метод	0.1	-
7061	686885.87	1356959.66	Картометрический метод	0.1	-
7062	686858.26	1356949.70	Картометрический метод	0.1	-
7063	686820.72	1356966.67	Картометрический метод	0.1	-
7064	686769.07	1357017.89	Картометрический метод	0.1	-

2. Сведения о характерных точках границ объекта					
Обозначение характерных точек границ	Координаты, м		Метод определения координат характерной точки	Средняя квадратическая погрешность положения характерной точки (Mt), м	Описание обозначения точки на местности (при наличии)
	X	Y			
1	2	3	4	5	6
7065	686712.66	1357055.23	Картометрический метод	0.1	-
7066	686653.70	1357056.73	Картометрический метод	0.1	-
7067	686629.10	1357068.83	Картометрический метод	0.1	-
7068	686635.17	1357088.81	Картометрический метод	0.1	-
7069	686664.91	1357096.18	Картометрический метод	0.1	-
7070	686671.89	1357110.57	Картометрический метод	0.1	-
7071	686670.99	1357123.10	Картометрический метод	0.1	-
7072	686651.03	1357132.88	Картометрический метод	0.1	-
7073	686566.49	1357118.18	Картометрический метод	0.1	-
7074	686541.90	1357133.08	Картометрический метод	0.1	-
7075	686529.41	1357159.11	Картометрический метод	0.1	-
7076	686495.08	1357178.68	Картометрический метод	0.1	-
7077	686405.50	1357202.04	Картометрический метод	0.1	-
7078	686395.78	1357224.36	Картометрический метод	0.1	-
7079	686400.93	1357239.21	Картометрический метод	0.1	-
7080	686410.69	1357249.87	Картометрический метод	0.1	-
7081	686436.28	1357268.40	Картометрический метод	0.1	-
7082	686460.96	1357313.87	Картометрический метод	0.1	-
7083	686464.75	1357354.26	Картометрический метод	0.1	-
7084	686450.41	1357386.32	Картометрический метод	0.1	-
7085	686349.76	1357464.06	Картометрический метод	0.1	-
7086	686301.53	1357496.18	Картометрический метод	0.1	-
7087	686279.72	1357503.19	Картометрический метод	0.1	-
7088	686236.52	1357504.66	Картометрический метод	0.1	-
7089	686203.56	1357510.74	Картометрический метод	0.1	-

2. Сведения о характерных точках границ объекта					
Обозначение характерных точек границ	Координаты, м		Метод определения координат характерной точки	Средняя квадратическая погрешность положения характерной точки (Mt), м	Описание обозначения точки на местности (при наличии)
	X	Y			
1	2	3	4	5	6
7090	686104.24	1357560.35	Картометрический метод	0.1	-
7091	686002.50	1357591.06	Картометрический метод	0.1	-
7092	685945.04	1357583.17	Картометрический метод	0.1	-
7093	685871.52	1357549.12	Картометрический метод	0.1	-
7094	685831.52	1357550.64	Картометрический метод	0.1	-
7095	685804.66	1357570.33	Картометрический метод	0.1	-
7096	685767.58	1357579.85	Картометрический метод	0.1	-
7097	685703.85	1357573.78	Картометрический метод	0.1	-
7098	685642.97	1357588.69	Картометрический метод	0.1	-
7099	685599.34	1357595.35	Картометрический метод	0.1	-
7100	685535.97	1357597.93	Картометрический метод	0.1	-
7101	685497.26	1357586.49	Картометрический метод	0.1	-
7102	685456.04	1357561.03	Картометрический метод	0.1	-
7103	685412.40	1357547.94	Картометрический метод	0.1	-
7104	685379.46	1357543.88	Картометрический метод	0.1	-
7105	685363.80	1357524.16	Картометрический метод	0.1	-
7106	685372.81	1357504.38	Картометрический метод	0.1	-
7107	685412.29	1357488.67	Картометрический метод	0.1	-
7108	685436.13	1357467.22	Картометрический метод	0.1	-
7109	685449.22	1357419.46	Картометрический метод	0.1	-
7110	685426.94	1357386.57	Картометрический метод	0.1	-
7111	685394.00	1357380.05	Картометрический метод	0.1	-
7112	685305.11	1357386.79	Картометрический метод	0.1	-
7113	685207.18	1357396.01	Картометрический метод	0.1	-
7114	685146.23	1357384.59	Картометрический метод	0.1	-

2. Сведения о характерных точках границ объекта					
Обозначение характерных точек границ	Координаты, м		Метод определения координат характерной точки	Средняя квадратическая погрешность положения характерной точки (Mt), м	Описание обозначения точки на местности (при наличии)
	X	Y			
1	2	3	4	5	6
7115	685095.98	1357365.75	Картометрический метод	0.1	-
7116	685035.07	1357367.49	Картометрический метод	0.1	-
7117	685030.92	1357339.53	Картометрический метод	0.1	-
7118	685034.99	1357319.76	Картометрический метод	0.1	-
7119	684969.06	1357276.25	Картометрический метод	0.1	-
7120	684920.61	1357239.95	Картометрический метод	0.1	-
7121	684923.03	1357301.41	Картометрический метод	0.1	-
7122	684918.03	1357518.00	Картометрический метод	0.1	-
7123	684912.47	1357549.98	Картометрический метод	0.1	-
7124	684902.03	1357566.23	Картометрический метод	0.1	-
7125	684867.22	1357573.52	Картометрический метод	0.1	-
7126	684861.29	1357595.26	Картометрический метод	0.1	-
7127	684845.56	1357603.97	Картометрический метод	0.1	-
7128	684822.75	1357606.71	Картометрический метод	0.1	-
7129	684789.62	1357598.10	Картометрический метод	0.1	-
7130	684763.49	1357567.72	Картометрический метод	0.1	-
7131	684500.63	1357561.13	Картометрический метод	0.1	-
7132	684444.82	1359290.76	Картометрический метод	0.1	-
7133	684372.85	1361550.22	Картометрический метод	0.1	-
7134	684337.83	1362238.62	Картометрический метод	0.1	-
7135	684240.20	1364425.21	Картометрический метод	0.1	-
7136	684240.61	1364460.21	Картометрический метод	0.1	-
7137	684383.57	1364459.46	Картометрический метод	0.1	-
7138	684547.86	1364449.15	Картометрический метод	0.1	-
7139	684687.06	1364413.92	Картометрический метод	0.1	-

2. Сведения о характерных точках границ объекта					
Обозначение характерных точек границ	Координаты, м		Метод определения координат характерной точки	Средняя квадратическая погрешность положения характерной точки (Mt), м	Описание обозначения точки на местности (при наличии)
	X	Y			
1	2	3	4	5	6
7140	684915.65	1364347.44	Картометрический метод	0.1	-
7141	684905.80	1364313.84	Картометрический метод	0.1	-
7142	685121.52	1364250.60	Картометрический метод	0.1	-
7143	685633.06	1364099.06	Картометрический метод	0.1	-
7144	685666.10	1364084.51	Картометрический метод	0.1	-
7145	685699.76	1364065.46	Картометрический метод	0.1	-
7146	685732.19	1364041.92	Картометрический метод	0.1	-
7147	685757.30	1364021.55	Картометрический метод	0.1	-
7148	685798.08	1363984.72	Картометрический метод	0.1	-
7149	685822.77	1363962.05	Картометрический метод	0.1	-
7150	685854.12	1363934.21	Картометрический метод	0.1	-
7151	685907.98	1363891.02	Картометрический метод	0.1	-
7152	685960.84	1363859.38	Картометрический метод	0.1	-
7153	686020.95	1363833.11	Картометрический метод	0.1	-
7154	686075.50	1363816.48	Картометрический метод	0.1	-
7155	686146.91	1363803.41	Картометрический метод	0.1	-
7156	686335.63	1363772.88	Картометрический метод	0.1	-
7157	686524.88	1363742.74	Картометрический метод	0.1	-
7158	686592.64	1363733.95	Картометрический метод	0.1	-
7159	686656.82	1363732.54	Картометрический метод	0.1	-
7160	686719.65	1363738.91	Картометрический метод	0.1	-
7161	686761.19	1363745.79	Картометрический метод	0.1	-
7162	686824.05	1363755.50	Картометрический метод	0.1	-
7163	686863.65	1363759.32	Картометрический метод	0.1	-
7164	686898.73	1363758.21	Картометрический метод	0.1	-

2. Сведения о характерных точках границ объекта					
Обозначение характерных точек границ	Координаты, м		Метод определения координат характерной точки	Средняя квадратическая погрешность положения характерной точки (Mt), м	Описание обозначения точки на местности (при наличии)
	X	Y			
1	2	3	4	5	6
7165	686932.05	1363753.70	Картометрический метод	0.1	-
7166	686970.93	1363743.06	Картометрический метод	0.1	-
7167	687006.64	1363728.24	Картометрический метод	0.1	-
7168	687037.43	1363710.87	Картометрический метод	0.1	-
7169	687063.01	1363691.36	Картометрический метод	0.1	-
7170	687092.92	1363663.41	Картометрический метод	0.1	-
7171	687121.27	1363633.69	Картометрический метод	0.1	-
7172	687216.77	1363531.49	Картометрический метод	0.1	-
7173	687265.50	1363482.00	Картометрический метод	0.1	-
7174	687322.39	1363436.66	Картометрический метод	0.1	-
7175	687364.56	1363410.67	Картометрический метод	0.1	-
7176	687426.71	1363381.86	Картометрический метод	0.1	-
7177	687493.86	1363362.57	Картометрический метод	0.1	-
7178	687601.02	1363348.63	Картометрический метод	0.1	-
7179	687964.05	1363339.15	Картометрический метод	0.1	-
7180	688101.31	1363335.64	Картометрический метод	0.1	-
7181	688146.78	1363333.54	Картометрический метод	0.1	-
7182	688188.13	1363326.91	Картометрический метод	0.1	-
7183	688227.68	1363315.94	Картометрический метод	0.1	-
7184	688256.99	1363303.52	Картометрический метод	0.1	-
7185	688290.59	1363284.42	Картометрический метод	0.1	-
7186	688317.51	1363264.14	Картометрический метод	0.1	-
7187	688347.95	1363234.48	Картометрический метод	0.1	-
7188	688371.26	1363205.54	Картометрический метод	0.1	-
7189	688399.47	1363163.47	Картометрический метод	0.1	-

2. Сведения о характерных точках границ объекта					
Обозначение характерных точек границ	Координаты, м		Метод определения координат характерной точки	Средняя квадратическая погрешность положения характерной точки (Mt), м	Описание обозначения точки на местности (при наличии)
	X	Y			
1	2	3	4	5	6
7190	688509.45	1362995.32	Картометрический метод	0.1	-
7191	688562.90	1362918.85	Картометрический метод	0.1	-
7192	688597.37	1362877.65	Картометрический метод	0.1	-
7193	688647.78	1362828.63	Картометрический метод	0.1	-
7194	688694.95	1362792.21	Картометрический метод	0.1	-
7195	688741.77	1362762.92	Картометрический метод	0.1	-
7196	688800.19	1362733.58	Картометрический метод	0.1	-
7197	688854.14	1362712.91	Картометрический метод	0.1	-
7198	688942.78	1362686.89	Картометрический метод	0.1	-
7199	689146.01	1362632.32	Картометрический метод	0.1	-
7200	689211.12	1362623.12	Картометрический метод	0.1	-
7201	689256.43	1362612.13	Картометрический метод	0.1	-
7202	689190.78	1362559.38	Картометрический метод	0.1	-
7203	689106.72	1362479.09	Картометрический метод	0.1	-
7204	689042.85	1362356.61	Картометрический метод	0.1	-
7205	689030.85	1362150.67	Картометрический метод	0.1	-
7206	689376.74	1360625.28	Картометрический метод	0.1	-
7207	689402.02	1360475.38	Картометрический метод	0.1	-
7208	689385.05	1360323.06	Картометрический метод	0.1	-
7209	689310.81	1359950.98	Картометрический метод	0.1	-
7210	689319.15	1359618.98	Картометрический метод	0.1	-
7211	689255.48	1359513.48	Картометрический метод	0.1	-
7212	689499.86	1359156.59	Картометрический метод	0.1	-
7213	689588.21	1358766.67	Картометрический метод	0.1	-
7214	689755.38	1358555.52	Картометрический метод	0.1	-

2. Сведения о характерных точках границ объекта					
Обозначение характерных точек границ	Координаты, м		Метод определения координат характерной точки	Средняя квадратическая погрешность положения характерной точки (Mt), м	Описание обозначения точки на местности (при наличии)
	X	Y			
1	2	3	4	5	6
7215	689706.22	1358386.78	Картометрический метод	0.1	-
7216	689430.38	1358113.62	Картометрический метод	0.1	-
7217	689014.09	1357716.67	Картометрический метод	0.1	-
6988	688546.36	1357094.56	Картометрический метод	0.1	-
7218	689487.26	1358569.79	Картометрический метод	0.1	-
7219	689487.23	1358653.16	Картометрический метод	0.1	-
7220	689479.42	1358687.36	Картометрический метод	0.1	-
7221	689469.02	1358743.07	Картометрический метод	0.1	-
7222	689453.49	1358878.50	Картометрический метод	0.1	-
7223	689434.77	1358929.40	Картометрический метод	0.1	-
7224	689402.23	1358980.94	Картометрический метод	0.1	-
7225	689390.73	1358995.04	Картометрический метод	0.1	-
7226	689363.86	1359017.71	Картометрический метод	0.1	-
7227	689359.91	1358992.91	Картометрический метод	0.1	-
7228	689348.41	1358981.41	Картометрический метод	0.1	-
7229	689337.17	1358978.48	Картометрический метод	0.1	-
7230	689312.72	1358980.57	Картометрический метод	0.1	-
7231	689287.38	1358987.91	Картометрический метод	0.1	-
7232	689284.39	1358989.57	Картометрический метод	0.1	-
7233	689272.69	1358999.64	Картометрический метод	0.1	-
7234	689254.32	1359019.77	Картометрический метод	0.1	-
7235	689222.60	1359063.64	Картометрический метод	0.1	-
7236	689198.71	1359082.81	Картометрический метод	0.1	-
7237	689147.73	1359109.45	Картометрический метод	0.1	-
7238	689074.29	1359126.62	Картометрический метод	0.1	-

2. Сведения о характерных точках границ объекта					
Обозначение характерных точек границ	Координаты, м		Метод определения координат характерной точки	Средняя квадратическая погрешность положения характерной точки (Mt), м	Описание обозначения точки на местности (при наличии)
	X	Y			
1	2	3	4	5	6
7239	689015.72	1359126.78	Картометрический метод	0.1	-
7240	689000.21	1359120.82	Картометрический метод	0.1	-
7241	688989.52	1359113.70	Картометрический метод	0.1	-
7242	688985.36	1359103.86	Картометрический метод	0.1	-
7243	688985.28	1359084.68	Картометрический метод	0.1	-
7244	688988.47	1359063.30	Картометрический метод	0.1	-
7245	688997.24	1359038.90	Картометрический метод	0.1	-
7246	689025.57	1358983.66	Картометрический метод	0.1	-
7247	689030.87	1358950.29	Картометрический метод	0.1	-
7248	689032.12	1358913.94	Картометрический метод	0.1	-
7249	689030.34	1358895.01	Картометрический метод	0.1	-
7250	689024.00	1358871.95	Картометрический метод	0.1	-
7251	688997.77	1358844.44	Картометрический метод	0.1	-
7252	688969.01	1358831.96	Картометрический метод	0.1	-
7253	688948.66	1358830.87	Картометрический метод	0.1	-
7254	688892.19	1358830.18	Картометрический метод	0.1	-
7255	688840.16	1358834.27	Картометрический метод	0.1	-
7256	688673.19	1358875.34	Картометрический метод	0.1	-
7257	688514.49	1358917.45	Картометрический метод	0.1	-
7258	688386.78	1358933.19	Картометрический метод	0.1	-
7259	688370.45	1358944.07	Картометрический метод	0.1	-
7260	688359.56	1358956.51	Картометрический метод	0.1	-
7261	688353.45	1358970.21	Картометрический метод	0.1	-
7262	688354.25	1358982.48	Картометрический метод	0.1	-
7263	688357.40	1358991.48	Картометрический метод	0.1	-

2. Сведения о характерных точках границ объекта					
Обозначение характерных точек границ	Координаты, м		Метод определения координат характерной точки	Средняя квадратическая погрешность положения характерной точки (Mt), м	Описание обозначения точки на местности (при наличии)
	X	Y			
1	2	3	4	5	6
7264	688360.91	1359005.82	Картометрический метод	0.1	-
7265	688362.91	1359022.19	Картометрический метод	0.1	-
7266	688362.20	1359034.20	Картометрический метод	0.1	-
7267	688355.09	1359048.87	Картометрический метод	0.1	-
7268	688343.26	1359059.42	Картометрический метод	0.1	-
7269	688329.05	1359061.95	Картометрический метод	0.1	-
7270	688313.89	1359060.70	Картометрический метод	0.1	-
7271	688222.16	1359017.77	Картометрический метод	0.1	-
7272	688156.47	1358993.68	Картометрический метод	0.1	-
7273	688107.96	1358969.95	Картометрический метод	0.1	-
7274	688090.59	1358949.47	Картометрический метод	0.1	-
7275	688062.98	1358934.32	Картометрический метод	0.1	-
7276	688036.10	1358935.39	Картометрический метод	0.1	-
7277	688024.11	1358941.54	Картометрический метод	0.1	-
7278	688007.85	1358959.72	Картометрический метод	0.1	-
7279	687991.39	1358980.75	Картометрический метод	0.1	-
7280	687960.47	1359039.15	Картометрический метод	0.1	-
7281	687942.82	1359038.60	Картометрический метод	0.1	-
7282	687918.99	1359050.69	Картометрический метод	0.1	-
7283	687895.28	1359066.47	Картометрический метод	0.1	-
7284	687882.60	1359078.75	Картометрический метод	0.1	-
7285	687873.87	1359062.27	Картометрический метод	0.1	-
7286	687837.76	1358950.20	Картометрический метод	0.1	-
7287	687782.60	1358818.73	Картометрический метод	0.1	-
7288	687775.15	1358795.09	Картометрический метод	0.1	-

2. Сведения о характерных точках границ объекта					
Обозначение характерных точек границ	Координаты, м		Метод определения координат характерной точки	Средняя квадратическая погрешность положения характерной точки (Mt), м	Описание обозначения точки на местности (при наличии)
	X	Y			
1	2	3	4	5	6
7289	687776.85	1358779.42	Картометрический метод	0.1	-
7290	687784.94	1358769.88	Картометрический метод	0.1	-
7291	687800.34	1358768.58	Картометрический метод	0.1	-
7292	687815.72	1358770.85	Картометрический метод	0.1	-
7293	687840.78	1358778.09	Картометрический метод	0.1	-
7294	687860.73	1358778.29	Картометрический метод	0.1	-
7295	687899.17	1358769.79	Картометрический метод	0.1	-
7296	688011.01	1358693.06	Картометрический метод	0.1	-
7297	688072.32	1358655.28	Картометрический метод	0.1	-
7298	688103.51	1358648.58	Картометрический метод	0.1	-
7299	688126.55	1358650.48	Картометрический метод	0.1	-
7300	688138.43	1358662.84	Картометрический метод	0.1	-
7301	688142.58	1358679.61	Картометрический метод	0.1	-
7302	688142.86	1358700.13	Картометрический метод	0.1	-
7303	688146.12	1358729.88	Картометрический метод	0.1	-
7304	688152.11	1358748.29	Картометрический метод	0.1	-
7305	688162.40	1358758.32	Картометрический метод	0.1	-
7306	688177.82	1358764.44	Картометрический метод	0.1	-
7307	688196.98	1358765.73	Картометрический метод	0.1	-
7308	688211.97	1358758.02	Картометрический метод	0.1	-
7309	688240.84	1358725.49	Картометрический метод	0.1	-
7310	688280.92	1358682.58	Картометрический метод	0.1	-
7311	688300.48	1358667.38	Картометрический метод	0.1	-
7312	688366.66	1358630.47	Картометрический метод	0.1	-
7313	688404.75	1358612.17	Картометрический метод	0.1	-

2. Сведения о характерных точках границ объекта					
Обозначение характерных точек границ	Координаты, м		Метод определения координат характерной точки	Средняя квадратическая погрешность положения характерной точки (Mt), м	Описание обозначения точки на местности (при наличии)
	X	Y			
1	2	3	4	5	6
7314	688466.02	1358594.42	Картометрический метод	0.1	-
7315	688539.83	1358576.71	Картометрический метод	0.1	-
7316	688652.85	1358564.90	Картометрический метод	0.1	-
7317	688714.74	1358552.88	Картометрический метод	0.1	-
7318	688753.97	1358541.51	Картометрический метод	0.1	-
7319	688802.25	1358520.53	Картометрический метод	0.1	-
7320	688890.30	1358503.10	Картометрический метод	0.1	-
7321	688962.06	1358483.20	Картометрический метод	0.1	-
7322	688980.40	1358471.33	Картометрический метод	0.1	-
7323	689001.30	1358454.36	Картометрический метод	0.1	-
7324	689056.59	1358393.57	Картометрический метод	0.1	-
7325	689073.50	1358381.25	Картометрический метод	0.1	-
7326	689097.71	1358370.30	Картометрический метод	0.1	-
7327	689176.88	1358355.90	Картометрический метод	0.1	-
7328	689240.53	1358326.98	Картометрический метод	0.1	-
7329	689271.29	1358320.45	Картометрический метод	0.1	-
7330	689302.38	1358319.72	Картометрический метод	0.1	-
7331	689321.16	1358323.59	Картометрический метод	0.1	-
7332	689331.93	1358331.08	Картометрический метод	0.1	-
7333	689342.28	1358342.62	Картометрический метод	0.1	-
7334	689356.14	1358364.15	Картометрический метод	0.1	-
7335	689383.25	1358417.56	Картометрический метод	0.1	-
7336	689404.59	1358467.19	Картометрический метод	0.1	-
7337	689418.94	1358505.13	Картометрический метод	0.1	-
7338	689430.13	1358528.70	Картометрический метод	0.1	-

2. Сведения о характерных точках границ объекта					
Обозначение характерных точек границ	Координаты, м		Метод определения координат характерной точки	Средняя квадратическая погрешность положения характерной точки (Mt), м	Описание обозначения точки на местности (при наличии)
	X	Y			
1	2	3	4	5	6
7339	689453.07	1358553.49	Картометрический метод	0.1	-
7218	689487.26	1358569.79	Картометрический метод	0.1	-
7340	689074.29	1359126.62	Картометрический метод	0.1	-
7341	689147.73	1359109.45	Картометрический метод	0.1	-
7342	689198.71	1359082.81	Картометрический метод	0.1	-
7343	689222.60	1359063.64	Картометрический метод	0.1	-
7344	689254.32	1359019.77	Картометрический метод	0.1	-
7345	689272.69	1358999.64	Картометрический метод	0.1	-
7346	689284.39	1358989.57	Картометрический метод	0.1	-
7347	689287.38	1358987.91	Картометрический метод	0.1	-
7348	689312.72	1358980.57	Картометрический метод	0.1	-
7349	689337.17	1358978.48	Картометрический метод	0.1	-
7350	689348.41	1358981.41	Картометрический метод	0.1	-
7351	689359.91	1358992.91	Картометрический метод	0.1	-
7352	689363.86	1359017.71	Картометрический метод	0.1	-
7353	689390.73	1358995.04	Картометрический метод	0.1	-
7354	689402.23	1358980.94	Картометрический метод	0.1	-
7355	689434.77	1358929.40	Картометрический метод	0.1	-
7356	689453.49	1358878.50	Картометрический метод	0.1	-
7357	689469.02	1358743.07	Картометрический метод	0.1	-
7358	689479.42	1358687.36	Картометрический метод	0.1	-
7359	689487.23	1358653.16	Картометрический метод	0.1	-
7360	689487.26	1358569.79	Картометрический метод	0.1	-
7361	689453.07	1358553.49	Картометрический метод	0.1	-
7362	689430.13	1358528.70	Картометрический метод	0.1	-

2. Сведения о характерных точках границ объекта					
Обозначение характерных точек границ	Координаты, м		Метод определения координат характерной точки	Средняя квадратическая погрешность положения характерной точки (Mt), м	Описание обозначения точки на местности (при наличии)
	X	Y			
1	2	3	4	5	6
7363	689418.94	1358505.13	Картометрический метод	0.1	-
7364	689404.59	1358467.19	Картометрический метод	0.1	-
7365	689383.25	1358417.56	Картометрический метод	0.1	-
7366	689356.14	1358364.15	Картометрический метод	0.1	-
7367	689342.28	1358342.62	Картометрический метод	0.1	-
7368	689331.93	1358331.08	Картометрический метод	0.1	-
7369	689321.16	1358323.59	Картометрический метод	0.1	-
7370	689302.38	1358319.72	Картометрический метод	0.1	-
7371	689271.29	1358320.45	Картометрический метод	0.1	-
7372	689240.53	1358326.98	Картометрический метод	0.1	-
7373	689176.88	1358355.90	Картометрический метод	0.1	-
7374	689097.71	1358370.30	Картометрический метод	0.1	-
7375	689073.50	1358381.25	Картометрический метод	0.1	-
7376	689056.59	1358393.57	Картометрический метод	0.1	-
7377	689001.30	1358454.36	Картометрический метод	0.1	-
7378	688980.40	1358471.33	Картометрический метод	0.1	-
7379	688962.06	1358483.20	Картометрический метод	0.1	-
7380	688890.30	1358503.10	Картометрический метод	0.1	-
7381	688802.25	1358520.53	Картометрический метод	0.1	-
7382	688753.97	1358541.51	Картометрический метод	0.1	-
7383	688714.74	1358552.88	Картометрический метод	0.1	-
7384	688652.85	1358564.90	Картометрический метод	0.1	-
7385	688539.83	1358576.71	Картометрический метод	0.1	-
7386	688466.02	1358594.42	Картометрический метод	0.1	-
7387	688404.75	1358612.17	Картометрический метод	0.1	-

2. Сведения о характерных точках границ объекта					
Обозначение характерных точек границ	Координаты, м		Метод определения координат характерной точки	Средняя квадратическая погрешность положения характерной точки (Mt), м	Описание обозначения точки на местности (при наличии)
	X	Y			
1	2	3	4	5	6
7388	688366.66	1358630.47	Картометрический метод	0.1	-
7389	688300.48	1358667.38	Картометрический метод	0.1	-
7390	688280.92	1358682.58	Картометрический метод	0.1	-
7391	688240.84	1358725.49	Картометрический метод	0.1	-
7392	688211.97	1358758.02	Картометрический метод	0.1	-
7393	688196.98	1358765.73	Картометрический метод	0.1	-
7394	688177.82	1358764.44	Картометрический метод	0.1	-
7395	688162.40	1358758.32	Картометрический метод	0.1	-
7396	688152.11	1358748.29	Картометрический метод	0.1	-
7397	688146.12	1358729.88	Картометрический метод	0.1	-
7398	688142.86	1358700.13	Картометрический метод	0.1	-
7399	688142.58	1358679.61	Картометрический метод	0.1	-
7400	688138.43	1358662.84	Картометрический метод	0.1	-
7401	688126.55	1358650.48	Картометрический метод	0.1	-
7402	688103.51	1358648.58	Картометрический метод	0.1	-
7403	688072.32	1358655.28	Картометрический метод	0.1	-
7404	688011.01	1358693.06	Картометрический метод	0.1	-
7405	687899.17	1358769.79	Картометрический метод	0.1	-
7406	687860.73	1358778.29	Картометрический метод	0.1	-
7407	687840.78	1358778.09	Картометрический метод	0.1	-
7408	687815.72	1358770.85	Картометрический метод	0.1	-
7409	687800.34	1358768.58	Картометрический метод	0.1	-
7410	687784.94	1358769.88	Картометрический метод	0.1	-
7411	687776.85	1358779.42	Картометрический метод	0.1	-
7412	687775.15	1358795.09	Картометрический метод	0.1	-

2. Сведения о характерных точках границ объекта					
Обозначение характерных точек границ	Координаты, м		Метод определения координат характерной точки	Средняя квадратическая погрешность положения характерной точки (Mt), м	Описание обозначения точки на местности (при наличии)
	X	Y			
1	2	3	4	5	6
7413	687782.60	1358818.73	Картометрический метод	0.1	-
7414	687837.76	1358950.20	Картометрический метод	0.1	-
7415	687873.87	1359062.27	Картометрический метод	0.1	-
7416	687882.60	1359078.75	Картометрический метод	0.1	-
7417	687895.28	1359066.47	Картометрический метод	0.1	-
7418	687918.99	1359050.69	Картометрический метод	0.1	-
7419	687942.82	1359038.60	Картометрический метод	0.1	-
7420	687960.47	1359039.15	Картометрический метод	0.1	-
7421	687991.39	1358980.75	Картометрический метод	0.1	-
7422	688007.85	1358959.72	Картометрический метод	0.1	-
7423	688024.11	1358941.54	Картометрический метод	0.1	-
7424	688036.10	1358935.39	Картометрический метод	0.1	-
7425	688062.98	1358934.32	Картометрический метод	0.1	-
7426	688090.59	1358949.47	Картометрический метод	0.1	-
7427	688107.96	1358969.95	Картометрический метод	0.1	-
7428	688156.47	1358993.68	Картометрический метод	0.1	-
7429	688222.16	1359017.77	Картометрический метод	0.1	-
7430	688313.89	1359060.70	Картометрический метод	0.1	-
7431	688329.05	1359061.95	Картометрический метод	0.1	-
7432	688343.26	1359059.42	Картометрический метод	0.1	-
7433	688355.09	1359048.87	Картометрический метод	0.1	-
7434	688362.20	1359034.20	Картометрический метод	0.1	-
7435	688362.91	1359022.19	Картометрический метод	0.1	-
7436	688360.91	1359005.82	Картометрический метод	0.1	-
7437	688357.40	1358991.48	Картометрический метод	0.1	-

2. Сведения о характерных точках границ объекта					
Обозначение характерных точек границ	Координаты, м		Метод определения координат характерной точки	Средняя квадратическая погрешность положения характерной точки (Mt), м	Описание обозначения точки на местности (при наличии)
	X	Y			
1	2	3	4	5	6
7438	688354.25	1358982.48	Картометрический метод	0.1	-
7439	688353.45	1358970.21	Картометрический метод	0.1	-
7440	688359.56	1358956.51	Картометрический метод	0.1	-
7441	688370.45	1358944.07	Картометрический метод	0.1	-
7442	688386.78	1358933.19	Картометрический метод	0.1	-
7443	688514.49	1358917.45	Картометрический метод	0.1	-
7444	688673.19	1358875.34	Картометрический метод	0.1	-
7445	688840.16	1358834.27	Картометрический метод	0.1	-
7446	688892.19	1358830.18	Картометрический метод	0.1	-
7447	688948.66	1358830.87	Картометрический метод	0.1	-
7448	688969.01	1358831.96	Картометрический метод	0.1	-
7449	688997.77	1358844.44	Картометрический метод	0.1	-
7450	689024.00	1358871.95	Картометрический метод	0.1	-
7451	689030.34	1358895.01	Картометрический метод	0.1	-
7452	689032.12	1358913.94	Картометрический метод	0.1	-
7453	689030.87	1358950.29	Картометрический метод	0.1	-
7454	689025.57	1358983.66	Картометрический метод	0.1	-
7455	688997.24	1359038.90	Картометрический метод	0.1	-
7456	688988.47	1359063.30	Картометрический метод	0.1	-
7457	688985.28	1359084.68	Картометрический метод	0.1	-
7458	688985.36	1359103.86	Картометрический метод	0.1	-
7459	688989.52	1359113.70	Картометрический метод	0.1	-
7460	689000.21	1359120.82	Картометрический метод	0.1	-
7461	689015.72	1359126.78	Картометрический метод	0.1	-
7340	689074.29	1359126.62	Картометрический метод	0.1	-

2. Сведения о характерных точках границ объекта					
Обозначение характерных точек границ	Координаты, м		Метод определения координат характерной точки	Средняя квадратическая погрешность положения характерной точки (Mt), м	Описание обозначения точки на местности (при наличии)
	X	Y			
1	2	3	4	5	6
7462	691594.22	1360071.39	Картометрический метод	0.1	-
7463	691634.35	1360102.64	Картометрический метод	0.1	-
7464	691641.53	1360098.14	Картометрический метод	0.1	-
7465	691651.66	1360081.40	Картометрический метод	0.1	-
7466	691649.41	1360080.10	Картометрический метод	0.1	-
7467	691611.30	1360057.97	Картометрический метод	0.1	-
7468	691604.68	1360054.12	Картометрический метод	0.1	-
7462	691594.22	1360071.39	Картометрический метод	0.1	-
7469	691495.58	1359999.03	Картометрический метод	0.1	-
7470	691514.03	1359969.39	Картометрический метод	0.1	-
7471	691517.82	1359963.31	Картометрический метод	0.1	-
7472	691540.41	1359976.00	Картометрический метод	0.1	-
7473	691554.31	1359951.45	Картометрический метод	0.1	-
7474	691520.06	1359931.12	Картометрический метод	0.1	-
7475	691528.63	1359915.48	Картометрический метод	0.1	-
7476	691457.86	1359876.22	Картометрический метод	0.1	-
7477	691405.32	1359965.16	Картометрический метод	0.1	-
7478	691490.96	1360012.98	Картометрический метод	0.1	-
7469	691495.58	1359999.03	Картометрический метод	0.1	-
7479	717254.30	1398050.59	Картометрический метод	0.1	-
7480	717261.51	1398072.89	Картометрический метод	0.1	-
7481	717274.33	1398097.31	Картометрический метод	0.1	-
7482	717311.50	1398146.24	Картометрический метод	0.1	-
7483	717314.37	1398157.71	Картометрический метод	0.1	-
7484	717288.53	1398235.27	Картометрический метод	0.1	-

2. Сведения о характерных точках границ объекта					
Обозначение характерных точек границ	Координаты, м		Метод определения координат характерной точки	Средняя квадратическая погрешность положения характерной точки (Mt), м	Описание обозначения точки на местности (при наличии)
	X	Y			
1	2	3	4	5	6
7485	717271.78	1398325.49	Картометрический метод	0.1	-
7486	717266.83	1398382.81	Картометрический метод	0.1	-
7487	717223.25	1398503.20	Картометрический метод	0.1	-
7488	717218.52	1398525.60	Картометрический метод	0.1	-
7489	717192.70	1398647.10	Картометрический метод	0.1	-
7490	717184.40	1398678.50	Картометрический метод	0.1	-
7491	717187.31	1398689.22	Картометрический метод	0.1	-
7492	717181.03	1398740.96	Картометрический метод	0.1	-
7493	717148.22	1398807.01	Картометрический метод	0.1	-
7494	717142.24	1398843.14	Картометрический метод	0.1	-
7495	717143.33	1398862.81	Картометрический метод	0.1	-
7496	717158.84	1398982.32	Картометрический метод	0.1	-
7497	717182.60	1399091.80	Картометрический метод	0.1	-
7498	717188.64	1399152.60	Картометрический метод	0.1	-
7499	717188.82	1399233.42	Картометрический метод	0.1	-
7500	717177.81	1399265.30	Картометрический метод	0.1	-
7501	717122.80	1399340.40	Картометрический метод	0.1	-
7502	717100.99	1399411.74	Картометрический метод	0.1	-
7503	717106.22	1399535.08	Картометрический метод	0.1	-
7504	717050.24	1399793.72	Картометрический метод	0.1	-
7505	717045.14	1399885.55	Картометрический метод	0.1	-
7506	717097.00	1400057.30	Картометрический метод	0.1	-
7507	717102.11	1400104.18	Картометрический метод	0.1	-
7508	717094.95	1400203.68	Картометрический метод	0.1	-
7509	717114.49	1400257.39	Картометрический метод	0.1	-

2. Сведения о характерных точках границ объекта					
Обозначение характерных точек границ	Координаты, м		Метод определения координат характерной точки	Средняя квадратическая погрешность положения характерной точки (Mt), м	Описание обозначения точки на местности (при наличии)
	X	Y			
1	2	3	4	5	6
7510	717134.66	1400292.32	Картометрический метод	0.1	-
7511	717211.91	1399057.13	Картометрический метод	0.1	-
7512	717399.38	1398548.11	Картометрический метод	0.1	-
7513	717890.34	1398794.87	Картометрический метод	0.1	-
7514	718105.02	1399216.02	Картометрический метод	0.1	-
7515	718425.28	1399609.50	Картометрический метод	0.1	-
7516	721466.90	1401524.59	Картометрический метод	0.1	-
7517	720946.76	1402821.18	Картометрический метод	0.1	-
7518	721113.14	1402889.23	Картометрический метод	0.1	-
7519	721266.37	1402972.65	Картометрический метод	0.1	-
7520	721340.97	1403029.44	Картометрический метод	0.1	-
7521	721385.36	1403050.77	Картометрический метод	0.1	-
7522	721534.44	1400734.02	Картометрический метод	0.1	-
7523	720546.72	1400274.55	Картометрический метод	0.1	-
7524	719329.19	1399830.15	Картометрический метод	0.1	-
7525	717938.97	1398579.78	Картометрический метод	0.1	-
7526	717244.62	1398030.95	Картометрический метод	0.1	-
7479	717254.30	1398050.59	Картометрический метод	0.1	-
7527	695014.49	1353008.08	Картометрический метод	0.1	-
7528	695021.59	1352935.78	Картометрический метод	0.1	-
7529	695118.66	1352935.78	Картометрический метод	0.1	-
7530	695121.28	1352917.15	Картометрический метод	0.1	-
7531	695064.12	1352914.68	Картометрический метод	0.1	-
7532	695017.66	1352914.14	Картометрический метод	0.1	-
7533	695005.64	1352913.98	Картометрический метод	0.1	-

2. Сведения о характерных точках границ объекта					
Обозначение характерных точек границ	Координаты, м		Метод определения координат характерной точки	Средняя квадратическая погрешность положения характерной точки (Mt), м	Описание обозначения точки на местности (при наличии)
	X	Y			
1	2	3	4	5	6
7534	695007.20	1352741.63	Картометрический метод	0.1	-
7535	694966.68	1352717.75	Картометрический метод	0.1	-
7536	694970.91	1352721.86	Картометрический метод	0.1	-
7537	694976.79	1352737.26	Картометрический метод	0.1	-
7538	694976.90	1352742.84	Картометрический метод	0.1	-
7539	694974.37	1352929.34	Картометрический метод	0.1	-
7540	695003.73	1353003.31	Картометрический метод	0.1	-
7541	695003.79	1353007.96	Картометрический метод	0.1	-
7527	695014.49	1353008.08	Картометрический метод	0.1	-
7542	693278.68	1329162.34	Картометрический метод	0.1	-
7543	693248.76	1329238.02	Картометрический метод	0.1	-
7544	693241.10	1329256.28	Картометрический метод	0.1	-
7545	693263.28	1329292.41	Картометрический метод	0.1	-
7546	693287.68	1329341.80	Картометрический метод	0.1	-
7547	693266.69	1329360.12	Картометрический метод	0.1	-
7548	693281.16	1329381.08	Картометрический метод	0.1	-
7549	693233.64	1329437.94	Картометрический метод	0.1	-
7550	693251.11	1329447.72	Картометрический метод	0.1	-
7551	693269.20	1329415.44	Картометрический метод	0.1	-
7552	693335.91	1329455.26	Картометрический метод	0.1	-
7553	693317.98	1329485.48	Картометрический метод	0.1	-
7554	693341.24	1329499.44	Картометрический метод	0.1	-
7555	693363.74	1329495.90	Картометрический метод	0.1	-
7556	693368.28	1329498.53	Картометрический метод	0.1	-
7557	693515.63	1329359.17	Картометрический метод	0.1	-

2. Сведения о характерных точках границ объекта					
Обозначение характерных точек границ	Координаты, м		Метод определения координат характерной точки	Средняя квадратическая погрешность положения характерной точки (Mt), м	Описание обозначения точки на местности (при наличии)
	X	Y			
1	2	3	4	5	6
7558	693536.70	1329324.64	Картометрический метод	0.1	-
7559	693539.17	1329265.94	Картометрический метод	0.1	-
7560	693522.99	1329265.17	Картометрический метод	0.1	-
7561	693521.06	1329329.42	Картометрический метод	0.1	-
7562	693496.19	1329327.82	Картометрический метод	0.1	-
7563	693479.34	1329323.98	Картометрический метод	0.1	-
7564	693473.98	1329320.38	Картометрический метод	0.1	-
7565	693417.96	1329281.32	Картометрический метод	0.1	-
7566	693391.64	1329297.29	Картометрический метод	0.1	-
7567	693353.40	1329296.87	Картометрический метод	0.1	-
7568	693277.98	1329255.63	Картометрический метод	0.1	-
7569	693269.84	1329238.88	Картометрический метод	0.1	-
7570	693282.53	1329212.31	Картометрический метод	0.1	-
7571	693320.82	1329229.30	Картометрический метод	0.1	-
7572	693321.93	1329183.68	Картометрический метод	0.1	-
7542	693278.68	1329162.34	Картометрический метод	0.1	-
7573	693484.97	1329358.08	Картометрический метод	0.1	-
7574	693428.68	1329413.92	Картометрический метод	0.1	-
7575	693398.34	1329406.82	Картометрический метод	0.1	-
7576	693365.54	1329373.14	Картометрический метод	0.1	-
7577	693343.73	1329369.85	Картометрический метод	0.1	-
7578	693319.87	1329397.06	Картометрический метод	0.1	-
7579	693317.10	1329393.26	Картометрический метод	0.1	-
7580	693341.39	1329348.01	Картометрический метод	0.1	-
7581	693362.43	1329316.81	Картометрический метод	0.1	-

2. Сведения о характерных точках границ объекта					
Обозначение характерных точек границ	Координаты, м		Метод определения координат характерной точки	Средняя квадратическая погрешность положения характерной точки (Mt), м	Описание обозначения точки на местности (при наличии)
	X	Y			
1	2	3	4	5	6
7582	693381.04	1329299.29	Картометрический метод	0.1	-
7583	693409.10	1329328.51	Картометрический метод	0.1	-
7584	693430.10	1329309.21	Картометрический метод	0.1	-
7585	693473.66	1329346.23	Картометрический метод	0.1	-
7573	693484.97	1329358.08	Картометрический метод	0.1	-
7586	693341.39	1329348.01	Картометрический метод	0.1	-
7587	693317.10	1329393.26	Картометрический метод	0.1	-
7588	693319.87	1329397.06	Картометрический метод	0.1	-
7589	693343.73	1329369.85	Картометрический метод	0.1	-
7590	693365.54	1329373.14	Картометрический метод	0.1	-
7591	693398.34	1329406.82	Картометрический метод	0.1	-
7592	693428.68	1329413.92	Картометрический метод	0.1	-
7593	693484.97	1329358.08	Картометрический метод	0.1	-
7594	693473.66	1329346.23	Картометрический метод	0.1	-
7595	693430.10	1329309.21	Картометрический метод	0.1	-
7596	693409.10	1329328.51	Картометрический метод	0.1	-
7597	693381.04	1329299.29	Картометрический метод	0.1	-
7598	693362.43	1329316.81	Картометрический метод	0.1	-
7586	693341.39	1329348.01	Картометрический метод	0.1	-
7599	695846.86	1349728.58	Картометрический метод	0.1	-
7600	695699.06	1349732.06	Картометрический метод	0.1	-
7601	695844.66	1350186.06	Картометрический метод	0.1	-
7602	695968.50	1350123.68	Картометрический метод	0.1	-
7599	695846.86	1349728.58	Картометрический метод	0.1	-
7603	696565.04	1350309.81	Картометрический метод	0.1	-

2. Сведения о характерных точках границ объекта					
Обозначение характерных точек границ	Координаты, м		Метод определения координат характерной точки	Средняя квадратическая погрешность положения характерной точки (Mt), м	Описание обозначения точки на местности (при наличии)
	X	Y			
1	2	3	4	5	6
7604	696662.13	1350201.75	Картометрический метод	0.1	-
7605	696803.17	1350122.25	Картометрический метод	0.1	-
7606	696976.37	1350038.29	Картометрический метод	0.1	-
7607	697013.49	1350014.51	Картометрический метод	0.1	-
7608	697014.67	1350016.33	Картометрический метод	0.1	-
7609	697019.95	1350012.95	Картометрический метод	0.1	-
7610	697018.78	1350011.12	Картометрический метод	0.1	-
7611	697101.73	1349957.98	Картометрический метод	0.1	-
7612	697363.13	1349773.18	Картометрический метод	0.1	-
7613	697079.02	1349577.91	Картометрический метод	0.1	-
7614	696241.96	1350069.64	Картометрический метод	0.1	-
7615	696166.68	1350130.98	Картометрический метод	0.1	-
7616	696194.02	1350178.43	Картометрический метод	0.1	-
7617	696187.64	1350227.02	Картометрический метод	0.1	-
7618	696186.93	1350272.07	Картометрический метод	0.1	-
7619	696208.63	1350332.88	Картометрический метод	0.1	-
7620	696232.00	1350334.30	Картометрический метод	0.1	-
7621	696246.16	1350327.56	Картометрический метод	0.1	-
7622	696299.15	1350327.87	Картометрический метод	0.1	-
7623	696342.69	1350304.48	Картометрический метод	0.1	-
7624	696364.64	1350271.88	Картометрический метод	0.1	-
7625	696350.01	1350242.80	Картометрический метод	0.1	-
7626	696352.54	1350226.53	Картометрический метод	0.1	-
7627	696384.27	1350231.47	Картометрический метод	0.1	-
7628	696425.69	1350230.04	Картометрический метод	0.1	-

2. Сведения о характерных точках границ объекта					
Обозначение характерных точек границ	Координаты, м		Метод определения координат характерной точки	Средняя квадратическая погрешность положения характерной точки (Mt), м	Описание обозначения точки на местности (при наличии)
	X	Y			
1	2	3	4	5	6
7629	696447.29	1350236.07	Картометрический метод	0.1	-
7630	696475.76	1350251.39	Картометрический метод	0.1	-
7631	696482.10	1350255.14	Картометрический метод	0.1	-
7632	696490.36	1350271.79	Картометрический метод	0.1	-
7633	696527.68	1350268.96	Картометрический метод	0.1	-
7634	696536.45	1350275.07	Картометрический метод	0.1	-
7635	696546.48	1350275.19	Картометрический метод	0.1	-
7636	696547.18	1350292.37	Картометрический метод	0.1	-
7637	696538.18	1350297.37	Картометрический метод	0.1	-
7638	696539.14	1350309.70	Картометрический метод	0.1	-
7639	696555.47	1350319.18	Картометрический метод	0.1	-
7603	696565.04	1350309.81	Картометрический метод	0.1	-
7640	646712.26	1270130.97	Картометрический метод	0.1	-
7641	646683.21	1270084.90	Картометрический метод	0.1	-
7642	646655.18	1269986.80	Картометрический метод	0.1	-
7643	646648.58	1269979.40	Картометрический метод	0.1	-
7644	646648.53	1269993.33	Картометрический метод	0.1	-
7645	646651.35	1270007.84	Картометрический метод	0.1	-
7646	646655.96	1270023.75	Картометрический метод	0.1	-
7647	646641.59	1270029.72	Картометрический метод	0.1	-
7648	646630.17	1270011.55	Картометрический метод	0.1	-
7649	646622.17	1269988.62	Картометрический метод	0.1	-
7650	646620.14	1269976.40	Картометрический метод	0.1	-
7651	646645.20	1269975.59	Картометрический метод	0.1	-
7652	646646.79	1269960.85	Картометрический метод	0.1	-

2. Сведения о характерных точках границ объекта					
Обозначение характерных точек границ	Координаты, м		Метод определения координат характерной точки	Средняя квадратическая погрешность положения характерной точки (Mt), м	Описание обозначения точки на местности (при наличии)
	X	Y			
1	2	3	4	5	6
7653	646644.50	1269939.89	Картометрический метод	0.1	-
7654	646651.34	1269925.86	Картометрический метод	0.1	-
7655	646650.20	1269905.72	Картометрический метод	0.1	-
7656	646648.29	1269876.45	Картометрический метод	0.1	-
7657	646584.83	1269880.55	Картометрический метод	0.1	-
7658	646580.63	1269835.42	Картометрический метод	0.1	-
7659	646591.28	1269817.42	Картометрический метод	0.1	-
7660	646595.48	1269782.03	Картометрический метод	0.1	-
7661	646603.81	1269783.54	Картометрический метод	0.1	-
7662	646639.45	1269784.31	Картометрический метод	0.1	-
7663	646649.05	1269792.21	Картометрический метод	0.1	-
7664	646703.79	1269810.21	Картометрический метод	0.1	-
7665	646693.29	1269849.96	Картометрический метод	0.1	-
7666	646741.45	1269993.57	Картометрический метод	0.1	-
7667	646768.26	1270010.39	Картометрический метод	0.1	-
7668	646806.18	1270093.00	Картометрический метод	0.1	-
7669	646883.24	1270101.30	Картометрический метод	0.1	-
7670	646900.99	1269939.02	Картометрический метод	0.1	-
7671	647164.79	1269590.39	Картометрический метод	0.1	-
7672	647159.78	1269582.41	Картометрический метод	0.1	-
7673	647069.03	1269594.66	Картометрический метод	0.1	-
7674	646843.42	1269788.52	Картометрический метод	0.1	-
7675	646157.14	1269586.10	Картометрический метод	0.1	-
7676	646102.53	1269508.97	Картометрический метод	0.1	-
7677	645996.75	1269356.86	Картометрический метод	0.1	-

2. Сведения о характерных точках границ объекта					
Обозначение характерных точек границ	Координаты, м		Метод определения координат характерной точки	Средняя квадратическая погрешность положения характерной точки (Mt), м	Описание обозначения точки на местности (при наличии)
	X	Y			
1	2	3	4	5	6
7678	645916.34	1269340.12	Картометрический метод	0.1	-
7679	645823.83	1269390.71	Картометрический метод	0.1	-
7680	646137.77	1269630.86	Картометрический метод	0.1	-
7681	646159.97	1269645.71	Картометрический метод	0.1	-
7682	646178.12	1269657.09	Картометрический метод	0.1	-
7683	646204.06	1269669.90	Картометрический метод	0.1	-
7684	646274.43	1269694.28	Картометрический метод	0.1	-
7685	646406.16	1269730.32	Картометрический метод	0.1	-
7686	646401.47	1269742.92	Картометрический метод	0.1	-
7687	646342.04	1269727.91	Картометрический метод	0.1	-
7688	646314.59	1269720.15	Картометрический метод	0.1	-
7689	646249.36	1269701.56	Картометрический метод	0.1	-
7690	646204.68	1269686.75	Картометрический метод	0.1	-
7691	646183.06	1269677.13	Картометрический метод	0.1	-
7692	646154.47	1269660.05	Картометрический метод	0.1	-
7693	646024.43	1269560.72	Картометрический метод	0.1	-
7694	645991.86	1269670.56	Картометрический метод	0.1	-
7695	646082.33	1269701.78	Картометрический метод	0.1	-
7696	646249.16	1269927.93	Картометрический метод	0.1	-
7697	646375.10	1269854.52	Картометрический метод	0.1	-
7698	646425.14	1269986.63	Картометрический метод	0.1	-
7699	646458.23	1270040.39	Картометрический метод	0.1	-
7700	646517.67	1270064.61	Картометрический метод	0.1	-
7701	646544.70	1270065.85	Картометрический метод	0.1	-
7702	646568.31	1270065.21	Картометрический метод	0.1	-

2. Сведения о характерных точках границ объекта					
Обозначение характерных точек границ	Координаты, м		Метод определения координат характерной точки	Средняя квадратическая погрешность положения характерной точки (Mt), м	Описание обозначения точки на местности (при наличии)
	X	Y			
1	2	3	4	5	6
7703	646608.06	1270107.59	Картометрический метод	0.1	-
7704	646606.47	1270120.41	Картометрический метод	0.1	-
7705	646624.79	1270133.82	Картометрический метод	0.1	-
7706	646650.36	1270168.72	Картометрический метод	0.1	-
7707	646749.03	1270172.83	Картометрический метод	0.1	-
7640	646712.26	1270130.97	Картометрический метод	0.1	-
7708	725377.00	1386621.69	Картометрический метод	0.1	-
7709	725306.14	1386728.20	Картометрический метод	0.1	-
7710	725245.92	1386780.91	Картометрический метод	0.1	-
7711	725271.84	1386992.85	Картометрический метод	0.1	-
7712	725224.86	1387169.45	Картометрический метод	0.1	-
7713	725164.92	1387240.08	Картометрический метод	0.1	-
7714	725057.61	1387294.20	Картометрический метод	0.1	-
7715	724944.84	1387369.95	Картометрический метод	0.1	-
7716	724816.95	1387518.33	Картометрический метод	0.1	-
7717	724688.90	1387603.31	Картометрический метод	0.1	-
7718	724548.15	1387809.26	Картометрический метод	0.1	-
7719	724432.76	1387939.56	Картометрический метод	0.1	-
7720	724371.38	1388035.74	Картометрический метод	0.1	-
7721	724297.47	1388105.79	Картометрический метод	0.1	-
7722	724230.30	1388272.50	Картометрический метод	0.1	-
7723	724112.97	1388428.53	Картометрический метод	0.1	-
7724	723909.31	1388527.60	Картометрический метод	0.1	-
7725	723872.37	1388571.34	Картометрический метод	0.1	-
7726	723715.45	1389060.73	Картометрический метод	0.1	-

2. Сведения о характерных точках границ объекта					
Обозначение характерных точек границ	Координаты, м		Метод определения координат характерной точки	Средняя квадратическая погрешность положения характерной точки (Mt), м	Описание обозначения точки на местности (при наличии)
	X	Y			
1	2	3	4	5	6
7727	723406.69	1389448.11	Картометрический метод	0.1	-
7728	722919.29	1389788.70	Картометрический метод	0.1	-
7729	722255.42	1390870.00	Картометрический метод	0.1	-
7730	724818.23	1390652.43	Картометрический метод	0.1	-
7731	724823.30	1391193.90	Картометрический метод	0.1	-
7732	725519.67	1391149.38	Картометрический метод	0.1	-
7733	725515.35	1390592.39	Картометрический метод	0.1	-
7734	730485.62	1390135.68	Картометрический метод	0.1	-
7735	730438.45	1387798.04	Картометрический метод	0.1	-
7736	730407.60	1387798.36	Картометрический метод	0.1	-
7737	730286.95	1387801.38	Картометрический метод	0.1	-
7738	730101.79	1387876.58	Картометрический метод	0.1	-
7739	729935.42	1387880.62	Картометрический метод	0.1	-
7740	729836.78	1387898.56	Картометрический метод	0.1	-
7741	729773.92	1387903.93	Картометрический метод	0.1	-
7742	729514.44	1387937.32	Картометрический метод	0.1	-
7743	729260.45	1387913.09	Картометрический метод	0.1	-
7744	729149.11	1387915.92	Картометрический метод	0.1	-
7745	729022.34	1387946.95	Картометрический метод	0.1	-
7746	728833.56	1387950.98	Картометрический метод	0.1	-
7747	728566.40	1387780.32	Картометрический метод	0.1	-
7748	728262.18	1387509.00	Картометрический метод	0.1	-
7749	728137.38	1387370.47	Картометрический метод	0.1	-
7750	728096.18	1387289.45	Картометрический метод	0.1	-
7751	728050.54	1387236.64	Картометрический метод	0.1	-

2. Сведения о характерных точках границ объекта					
Обозначение характерных точек границ	Координаты, м		Метод определения координат характерной точки	Средняя квадратическая погрешность положения характерной точки (Mt), м	Описание обозначения точки на местности (при наличии)
	X	Y			
1	2	3	4	5	6
7752	727934.14	1387171.78	Картометрический метод	0.1	-
7753	727907.98	1387121.18	Картометрический метод	0.1	-
7754	727762.70	1386956.80	Картометрический метод	0.1	-
7755	727630.07	1386807.81	Картометрический метод	0.1	-
7756	727411.72	1386686.33	Картометрический метод	0.1	-
7757	727300.51	1386659.94	Картометрический метод	0.1	-
7758	726983.55	1386712.72	Картометрический метод	0.1	-
7759	726867.40	1386717.07	Картометрический метод	0.1	-
7760	726743.50	1386786.75	Картометрический метод	0.1	-
7761	726553.39	1386886.64	Картометрический метод	0.1	-
7762	726453.20	1386908.40	Картометрический метод	0.1	-
7763	726284.52	1386880.48	Картометрический метод	0.1	-
7764	726016.47	1386860.76	Картометрический метод	0.1	-
7765	725931.00	1386857.95	Картометрический метод	0.1	-
7766	725776.64	1386812.32	Картометрический метод	0.1	-
7767	725719.36	1386757.49	Картометрический метод	0.1	-
7768	725494.10	1386627.34	Картометрический метод	0.1	-
7769	725488.43	1386742.44	Картометрический метод	0.1	-
7770	725371.36	1386739.30	Картометрический метод	0.1	-
7708	725377.00	1386621.69	Картометрический метод	0.1	-
7771	691606.65	1356467.31	Картометрический метод	0.1	-
7772	691269.91	1356579.70	Картометрический метод	0.1	-
7773	691237.34	1356482.23	Картометрический метод	0.1	-
7774	690815.16	1356624.24	Картометрический метод	0.1	-
7775	690828.21	1356728.23	Картометрический метод	0.1	-

2. Сведения о характерных точках границ объекта					
Обозначение характерных точек границ	Координаты, м		Метод определения координат характерной точки	Средняя квадратическая погрешность положения характерной точки (Mt), м	Описание обозначения точки на местности (при наличии)
	X	Y			
1	2	3	4	5	6
7776	691174.94	1356902.83	Картометрический метод	0.1	-
7777	691316.77	1356857.17	Картометрический метод	0.1	-
7778	691398.55	1357078.00	Картометрический метод	0.1	-
7779	691306.83	1357133.82	Картометрический метод	0.1	-
7780	691407.25	1357257.25	Картометрический метод	0.1	-
7781	691364.31	1357285.53	Картометрический метод	0.1	-
7782	690780.28	1357178.18	Картометрический метод	0.1	-
7783	690629.91	1357115.15	Картометрический метод	0.1	-
7784	690475.90	1356991.37	Картометрический метод	0.1	-
7785	690351.60	1357162.21	Картометрический метод	0.1	-
7786	691409.01	1357575.39	Картометрический метод	0.1	-
7787	691627.73	1357293.58	Картометрический метод	0.1	-
7788	691903.26	1357199.30	Картометрический метод	0.1	-
7789	692219.25	1357123.53	Картометрический метод	0.1	-
7790	692213.95	1356406.51	Картометрический метод	0.1	-
7791	692032.30	1356547.61	Картометрический метод	0.1	-
7792	691798.05	1356320.43	Картометрический метод	0.1	-
7771	691606.65	1356467.31	Картометрический метод	0.1	-
7793	707220.90	1398057.25	Картометрический метод	0.1	-
7794	707214.06	1398060.89	Картометрический метод	0.1	-
7795	707204.08	1398072.26	Картометрический метод	0.1	-
7796	707191.20	1398082.31	Картометрический метод	0.1	-
7797	707174.69	1398098.45	Картометрический метод	0.1	-
7798	707163.52	1398100.51	Картометрический метод	0.1	-
7799	707137.68	1398100.75	Картометрический метод	0.1	-

2. Сведения о характерных точках границ объекта					
Обозначение характерных точек границ	Координаты, м		Метод определения координат характерной точки	Средняя квадратическая погрешность положения характерной точки (Mt), м	Описание обозначения точки на местности (при наличии)
	X	Y			
1	2	3	4	5	6
7800	707120.01	1398104.42	Картометрический метод	0.1	-
7801	707116.85	1398106.01	Картометрический метод	0.1	-
7802	707076.07	1398110.06	Картометрический метод	0.1	-
7803	707064.85	1398117.14	Картометрический метод	0.1	-
7804	707053.62	1398121.91	Картометрический метод	0.1	-
7805	707034.00	1398127.17	Картометрический метод	0.1	-
7806	706985.33	1398145.84	Картометрический метод	0.1	-
7807	706981.63	1398142.95	Картометрический метод	0.1	-
7808	706976.70	1398165.28	Картометрический метод	0.1	-
7809	706976.54	1398187.86	Картометрический метод	0.1	-
7810	706979.04	1398209.96	Картометрический метод	0.1	-
7811	706978.21	1398242.10	Картометрический метод	0.1	-
7812	706961.68	1398273.22	Картометрический метод	0.1	-
7813	706947.34	1398307.30	Картометрический метод	0.1	-
7814	706935.02	1398314.99	Картометрический метод	0.1	-
7815	706919.90	1398320.95	Картометрический метод	0.1	-
7816	706884.07	1398337.82	Картометрический метод	0.1	-
7817	706847.67	1398351.19	Картометрический метод	0.1	-
7818	706811.83	1398353.74	Картометрический метод	0.1	-
7819	706744.62	1398320.15	Картометрический метод	0.1	-
7820	706764.77	1398345.85	Картометрический метод	0.1	-
7821	706819.52	1398362.72	Картометрический метод	0.1	-
7822	706923.64	1398552.53	Картометрический метод	0.1	-
7823	706938.39	1398562.71	Картометрический метод	0.1	-
7824	706931.74	1398525.37	Картометрический метод	0.1	-

2. Сведения о характерных точках границ объекта					
Обозначение характерных точек границ	Координаты, м		Метод определения координат характерной точки	Средняя квадратическая погрешность положения характерной точки (Mt), м	Описание обозначения точки на местности (при наличии)
	X	Y			
1	2	3	4	5	6
7825	706924.07	1398478.30	Картометрический метод	0.1	-
7826	706958.00	1398444.26	Картометрический метод	0.1	-
7827	707001.38	1398387.87	Картометрический метод	0.1	-
7828	707035.11	1398356.94	Картометрический метод	0.1	-
7829	707045.83	1398347.12	Картометрический метод	0.1	-
7830	707066.83	1398303.90	Картометрический метод	0.1	-
7831	707077.94	1398274.26	Картометрический метод	0.1	-
7832	707075.47	1398229.81	Картометрический метод	0.1	-
7833	707100.17	1398171.77	Картометрический метод	0.1	-
7834	707190.31	1398127.32	Картометрический метод	0.1	-
7835	707242.17	1398114.97	Картометрический метод	0.1	-
7836	707263.16	1398066.81	Картометрический метод	0.1	-
7837	707252.53	1398064.07	Картометрический метод	0.1	-
7838	707224.88	1398056.93	Картометрический метод	0.1	-
7793	707220.90	1398057.25	Картометрический метод	0.1	-
7839	705540.11	1397832.03	Картометрический метод	0.1	-
7840	705529.47	1397845.78	Картометрический метод	0.1	-
7841	705503.59	1397869.31	Картометрический метод	0.1	-
7842	705491.03	1397869.08	Картометрический метод	0.1	-
7843	705480.02	1397867.89	Картометрический метод	0.1	-
7844	705478.61	1397866.82	Картометрический метод	0.1	-
7845	705470.48	1397857.93	Картометрический метод	0.1	-
7846	705410.32	1397912.80	Картометрический метод	0.1	-
7847	705662.57	1398044.36	Картометрический метод	0.1	-
7848	706200.50	1398490.16	Картометрический метод	0.1	-

2. Сведения о характерных точках границ объекта					
Обозначение характерных точек границ	Координаты, м		Метод определения координат характерной точки	Средняя квадратическая погрешность положения характерной точки (Mt), м	Описание обозначения точки на местности (при наличии)
	X	Y			
1	2	3	4	5	6
7849	706224.50	1398483.16	Картометрический метод	0.1	-
7850	706235.01	1398485.28	Картометрический метод	0.1	-
7851	706263.03	1398478.59	Картометрический метод	0.1	-
7852	706290.95	1398465.65	Картометрический метод	0.1	-
7853	706297.38	1398457.14	Картометрический метод	0.1	-
7854	706380.53	1398395.75	Картометрический метод	0.1	-
7855	706425.72	1398377.84	Картометрический метод	0.1	-
7856	706483.53	1398370.41	Картометрический метод	0.1	-
7857	706538.11	1398358.32	Картометрический метод	0.1	-
7858	706615.74	1398348.39	Картометрический метод	0.1	-
7859	706676.96	1398324.28	Картометрический метод	0.1	-
7860	706694.26	1398276.96	Картометрический метод	0.1	-
7861	706693.75	1398244.67	Картометрический метод	0.1	-
7862	706703.03	1398238.28	Картометрический метод	0.1	-
7863	706717.84	1398252.63	Картометрический метод	0.1	-
7864	706729.02	1398289.99	Картометрический метод	0.1	-
7865	706729.60	1398253.04	Картометрический метод	0.1	-
7866	706720.58	1398222.31	Картометрический метод	0.1	-
7867	706695.61	1398169.87	Картометрический метод	0.1	-
7868	706661.79	1398134.98	Картометрический метод	0.1	-
7869	706547.01	1398158.25	Картометрический метод	0.1	-
7870	706624.40	1398163.64	Картометрический метод	0.1	-
7871	706638.17	1398176.83	Картометрический метод	0.1	-
7872	706656.68	1398214.47	Картометрический метод	0.1	-
7873	706668.98	1398251.89	Картометрический метод	0.1	-

2. Сведения о характерных точках границ объекта					
Обозначение характерных точек границ	Координаты, м		Метод определения координат характерной точки	Средняя квадратическая погрешность положения характерной точки (Mt), м	Описание обозначения точки на местности (при наличии)
	X	Y			
1	2	3	4	5	6
7874	706667.80	1398286.48	Картометрический метод	0.1	-
7875	706661.42	1398302.22	Картометрический метод	0.1	-
7876	706643.58	1398324.50	Картометрический метод	0.1	-
7877	706616.10	1398336.32	Картометрический метод	0.1	-
7878	706538.15	1398341.54	Картометрический метод	0.1	-
7879	706486.18	1398351.52	Картометрический метод	0.1	-
7880	706439.22	1398352.07	Картометрический метод	0.1	-
7881	706274.26	1398461.65	Картометрический метод	0.1	-
7882	706221.27	1398466.10	Картометрический метод	0.1	-
7883	706196.30	1398452.97	Картометрический метод	0.1	-
7884	706149.16	1398359.56	Картометрический метод	0.1	-
7885	706123.42	1398334.77	Картометрический метод	0.1	-
7886	706085.14	1398300.19	Картометрический метод	0.1	-
7887	706048.10	1398260.68	Картометрический метод	0.1	-
7888	706012.29	1398214.99	Картометрический метод	0.1	-
7889	705925.33	1398122.55	Картометрический метод	0.1	-
7890	705923.50	1398118.83	Картометрический метод	0.1	-
7891	705921.84	1398114.60	Картометрический метод	0.1	-
7892	705888.76	1398094.29	Картометрический метод	0.1	-
7893	705880.67	1398087.84	Картометрический метод	0.1	-
7894	705844.89	1398051.31	Картометрический метод	0.1	-
7895	705814.72	1398023.59	Картометрический метод	0.1	-
7896	705781.38	1397996.43	Картометрический метод	0.1	-
7897	705753.93	1397972.48	Картометрический метод	0.1	-
7898	705719.85	1397925.77	Картометрический метод	0.1	-

2. Сведения о характерных точках границ объекта					
Обозначение характерных точек границ	Координаты, м		Метод определения координат характерной точки	Средняя квадратическая погрешность положения характерной точки (Mt), м	Описание обозначения точки на местности (при наличии)
	X	Y			
1	2	3	4	5	6
7899	705675.98	1397919.05	Картометрический метод	0.1	-
7900	705650.49	1397912.46	Картометрический метод	0.1	-
7901	705639.87	1397909.15	Картометрический метод	0.1	-
7902	705626.89	1397904.48	Картометрический метод	0.1	-
7903	705617.41	1397900.44	Картометрический метод	0.1	-
7904	705612.55	1397896.75	Картометрический метод	0.1	-
7905	705594.92	1397876.65	Картометрический метод	0.1	-
7906	705579.94	1397836.26	Картометрический метод	0.1	-
7907	705556.84	1397808.78	Картометрический метод	0.1	-
7839	705540.11	1397832.03	Картометрический метод	0.1	-
7908	718694.15	1373956.87	Картометрический метод	0.1	-
7909	718685.71	1373941.99	Картометрический метод	0.1	-
7910	718670.38	1373951.52	Картометрический метод	0.1	-
7911	718678.57	1373965.81	Картометрический метод	0.1	-
7908	718694.15	1373956.87	Картометрический метод	0.1	-
7912	649143.17	1329391.60	Картометрический метод	0.1	-
7913	649143.42	1329367.39	Картометрический метод	0.1	-
7914	649144.24	1329366.81	Картометрический метод	0.1	-
7915	649155.75	1329358.66	Картометрический метод	0.1	-
7916	649171.49	1329347.51	Картометрический метод	0.1	-
7917	649157.92	1329331.19	Картометрический метод	0.1	-
7918	649155.32	1329328.07	Картометрический метод	0.1	-
7919	649114.82	1329356.75	Картометрический метод	0.1	-
7920	649129.76	1329393.18	Картометрический метод	0.1	-
7912	649143.17	1329391.60	Картометрический метод	0.1	-

2. Сведения о характерных точках границ объекта					
Обозначение характерных точек границ	Координаты, м		Метод определения координат характерной точки	Средняя квадратическая погрешность положения характерной точки (Mt), м	Описание обозначения точки на местности (при наличии)
	X	Y			
1	2	3	4	5	6
7921	733129.81	1393668.68	Картометрический метод	0.1	-
7922	731274.89	1396907.38	Картометрический метод	0.1	-
7923	732136.19	1397744.27	Картометрический метод	0.1	-
7924	731862.76	1397807.51	Картометрический метод	0.1	-
7925	731931.11	1398180.13	Картометрический метод	0.1	-
7926	732213.01	1398108.66	Картометрический метод	0.1	-
7927	732270.71	1398072.50	Картометрический метод	0.1	-
7928	732318.25	1398033.15	Картометрический метод	0.1	-
7929	732414.44	1398003.67	Картометрический метод	0.1	-
7930	732482.45	1397963.80	Картометрический метод	0.1	-
7931	732566.52	1397938.12	Картометрический метод	0.1	-
7932	732787.76	1397932.12	Картометрический метод	0.1	-
7933	732858.65	1397922.32	Картометрический метод	0.1	-
7934	732971.54	1397826.71	Картометрический метод	0.1	-
7935	733069.96	1397753.38	Картометрический метод	0.1	-
7936	733189.42	1397710.13	Картометрический метод	0.1	-
7937	733308.10	1397681.07	Картометрический метод	0.1	-
7938	733403.94	1397542.69	Картометрический метод	0.1	-
7939	733500.02	1397479.91	Картометрический метод	0.1	-
7940	733582.32	1397455.90	Картометрический метод	0.1	-
7941	733625.76	1397437.40	Картометрический метод	0.1	-
7942	733844.44	1397416.55	Картометрический метод	0.1	-
7943	733921.27	1397380.46	Картометрический метод	0.1	-
7944	734013.66	1397353.56	Картометрический метод	0.1	-
7945	734155.83	1397375.22	Картометрический метод	0.1	-

2. Сведения о характерных точках границ объекта					
Обозначение характерных точек границ	Координаты, м		Метод определения координат характерной точки	Средняя квадратическая погрешность положения характерной точки (Mt), м	Описание обозначения точки на местности (при наличии)
	X	Y			
1	2	3	4	5	6
7946	734331.74	1397472.46	Картометрический метод	0.1	-
7947	734388.43	1397505.58	Картометрический метод	0.1	-
7948	734475.49	1397494.28	Картометрический метод	0.1	-
7949	734666.75	1397383.52	Картометрический метод	0.1	-
7950	734906.05	1397288.98	Картометрический метод	0.1	-
7951	734943.70	1397250.34	Картометрический метод	0.1	-
7952	734945.37	1397218.39	Картометрический метод	0.1	-
7953	734866.27	1397119.20	Картометрический метод	0.1	-
7954	734816.77	1397013.38	Картометрический метод	0.1	-
7955	734843.48	1396812.68	Картометрический метод	0.1	-
7956	734897.22	1396624.88	Картометрический метод	0.1	-
7957	734991.58	1396490.48	Картометрический метод	0.1	-
7958	735023.16	1396420.18	Картометрический метод	0.1	-
7959	735028.88	1396131.27	Картометрический метод	0.1	-
7960	735094.64	1396026.65	Картометрический метод	0.1	-
7961	735312.33	1395914.30	Картометрический метод	0.1	-
7962	735448.32	1395729.42	Картометрический метод	0.1	-
7963	735560.43	1395469.11	Картометрический метод	0.1	-
7964	735742.98	1395253.62	Картометрический метод	0.1	-
7965	735824.47	1395198.95	Картометрический метод	0.1	-
7966	735930.32	1395093.56	Картометрический метод	0.1	-
7967	736050.17	1394916.75	Картометрический метод	0.1	-
7921	733129.81	1393668.68	Картометрический метод	0.1	-
7968	752525.94	1397285.09	Картометрический метод	0.1	-
7969	752530.99	1397246.02	Картометрический метод	0.1	-

2. Сведения о характерных точках границ объекта					
Обозначение характерных точек границ	Координаты, м		Метод определения координат характерной точки	Средняя квадратическая погрешность положения характерной точки (Mt), м	Описание обозначения точки на местности (при наличии)
	X	Y			
1	2	3	4	5	6
7970	752550.51	1397220.88	Картометрический метод	0.1	-
7971	752589.70	1397200.80	Картометрический метод	0.1	-
7972	752606.48	1397185.37	Картометрический метод	0.1	-
7973	752624.78	1397203.10	Картометрический метод	0.1	-
7974	752636.93	1397211.92	Картометрический метод	0.1	-
7975	752798.37	1397043.92	Картометрический метод	0.1	-
7976	752827.25	1397009.39	Картометрический метод	0.1	-
7977	752926.81	1396663.09	Картометрический метод	0.1	-
7978	752926.59	1396649.24	Картометрический метод	0.1	-
7979	752900.92	1396625.12	Картометрический метод	0.1	-
7980	752873.80	1396619.54	Картометрический метод	0.1	-
7981	752674.40	1396544.62	Картометрический метод	0.1	-
7982	752662.19	1396530.46	Картометрический метод	0.1	-
7983	752669.68	1396500.99	Картометрический метод	0.1	-
7984	752652.46	1396473.45	Картометрический метод	0.1	-
7985	752648.66	1396462.56	Картометрический метод	0.1	-
7986	752654.68	1396436.82	Картометрический метод	0.1	-
7987	752647.75	1396407.43	Картометрический метод	0.1	-
7988	752670.29	1396349.48	Картометрический метод	0.1	-
7989	752666.76	1396333.87	Картометрический метод	0.1	-
7990	752587.58	1396270.98	Картометрический метод	0.1	-
7991	752582.34	1396261.16	Картометрический метод	0.1	-
7992	752585.46	1396232.94	Картометрический метод	0.1	-
7993	752592.55	1396212.90	Картометрический метод	0.1	-
7994	752627.46	1396169.16	Картометрический метод	0.1	-

2. Сведения о характерных точках границ объекта					
Обозначение характерных точек границ	Координаты, м		Метод определения координат характерной точки	Средняя квадратическая погрешность положения характерной точки (Mt), м	Описание обозначения точки на местности (при наличии)
	X	Y			
1	2	3	4	5	6
7995	752636.51	1396149.56	Картометрический метод	0.1	-
7996	752640.72	1396124.71	Картометрический метод	0.1	-
7997	752637.53	1396112.75	Картометрический метод	0.1	-
7998	752629.33	1396102.10	Картометрический метод	0.1	-
7999	752593.65	1396082.12	Картометрический метод	0.1	-
8000	752564.28	1396038.83	Картометрический метод	0.1	-
8001	752555.22	1396035.97	Картометрический метод	0.1	-
8002	752512.57	1396043.38	Картометрический метод	0.1	-
8003	752489.22	1396040.02	Картометрический метод	0.1	-
8004	752479.59	1396033.28	Картометрический метод	0.1	-
8005	752476.58	1396013.84	Картометрический метод	0.1	-
8006	752556.37	1395952.55	Картометрический метод	0.1	-
8007	752563.18	1395943.95	Картометрический метод	0.1	-
8008	752561.74	1395932.82	Картометрический метод	0.1	-
8009	752513.77	1395908.98	Картометрический метод	0.1	-
8010	752513.82	1395876.25	Картометрический метод	0.1	-
8011	752508.45	1395855.28	Картометрический метод	0.1	-
8012	752499.17	1395848.32	Картометрический метод	0.1	-
8013	752470.97	1395840.06	Картометрический метод	0.1	-
8014	752439.39	1395824.21	Картометрический метод	0.1	-
8015	752415.99	1395826.86	Картометрический метод	0.1	-
8016	752366.74	1395850.69	Картометрический метод	0.1	-
8017	752360.07	1395837.27	Картометрический метод	0.1	-
8018	752400.54	1395779.07	Картометрический метод	0.1	-
8019	752403.82	1395768.09	Картометрический метод	0.1	-

2. Сведения о характерных точках границ объекта					
Обозначение характерных точек границ	Координаты, м		Метод определения координат характерной точки	Средняя квадратическая погрешность положения характерной точки (Mt), м	Описание обозначения точки на местности (при наличии)
	X	Y			
1	2	3	4	5	6
8020	752396.77	1395758.58	Картометрический метод	0.1	-
8021	752380.04	1395755.86	Картометрический метод	0.1	-
8022	752306.74	1395761.93	Картометрический метод	0.1	-
8023	752272.12	1395757.68	Картометрический метод	0.1	-
8024	752207.27	1395736.55	Картометрический метод	0.1	-
8025	752168.50	1395704.97	Картометрический метод	0.1	-
8026	752158.46	1395656.78	Картометрический метод	0.1	-
8027	752166.37	1395626.65	Картометрический метод	0.1	-
8028	752201.75	1395569.66	Картометрический метод	0.1	-
8029	752205.06	1395542.46	Картометрический метод	0.1	-
8030	752191.08	1395525.72	Картометрический метод	0.1	-
8031	752108.09	1395529.99	Картометрический метод	0.1	-
8032	752082.20	1395523.25	Картометрический метод	0.1	-
8033	752077.14	1395496.76	Картометрический метод	0.1	-
8034	752070.47	1395483.78	Картометрический метод	0.1	-
8035	752035.53	1395458.60	Картометрический метод	0.1	-
8036	752023.46	1395441.60	Картометрический метод	0.1	-
8037	752025.80	1395429.09	Картометрический метод	0.1	-
8038	752067.90	1395416.04	Картометрический метод	0.1	-
8039	752082.00	1395395.05	Картометрический метод	0.1	-
8040	752077.04	1395378.56	Картометрический метод	0.1	-
8041	752064.18	1395367.06	Картометрический метод	0.1	-
8042	752033.89	1395354.08	Картометрический метод	0.1	-
8043	751985.78	1395351.27	Картометрический метод	0.1	-
8044	751940.03	1395369.19	Картометрический метод	0.1	-

2. Сведения о характерных точках границ объекта					
Обозначение характерных точек границ	Координаты, м		Метод определения координат характерной точки	Средняя квадратическая погрешность положения характерной точки (Mt), м	Описание обозначения точки на местности (при наличии)
	X	Y			
1	2	3	4	5	6
8045	751886.13	1395366.28	Картометрический метод	0.1	-
8046	751851.87	1395344.94	Картометрический метод	0.1	-
8047	751837.95	1395314.79	Картометрический метод	0.1	-
8048	751791.29	1395257.74	Картометрический метод	0.1	-
8049	751749.09	1395233.82	Картометрический метод	0.1	-
8050	751620.28	1395215.50	Картометрический метод	0.1	-
8051	751529.35	1395219.06	Картометрический метод	0.1	-
8052	751484.77	1395194.04	Картометрический метод	0.1	-
8053	751460.80	1395144.52	Картометрический метод	0.1	-
8054	751455.15	1395074.24	Картометрический метод	0.1	-
8055	751449.23	1395063.93	Картометрический метод	0.1	-
8056	751406.97	1395050.79	Картометрический метод	0.1	-
8057	751380.31	1395054.96	Картометрический метод	0.1	-
8058	751293.14	1395086.76	Картометрический метод	0.1	-
8059	751183.46	1395171.98	Картометрический метод	0.1	-
8060	751168.05	1395171.44	Картометрический метод	0.1	-
8061	751159.37	1395161.42	Картометрический метод	0.1	-
8062	751167.76	1395087.94	Картометрический метод	0.1	-
8063	751164.56	1395075.98	Картометрический метод	0.1	-
8064	751141.92	1395069.31	Картометрический метод	0.1	-
8065	751059.42	1395119.67	Картометрический метод	0.1	-
8066	751038.26	1395106.64	Картометрический метод	0.1	-
8067	751036.55	1395079.06	Картометрический метод	0.1	-
8068	751020.16	1395060.25	Картометрический метод	0.1	-
8069	750888.70	1394976.00	Картометрический метод	0.1	-

2. Сведения о характерных точках границ объекта					
Обозначение характерных точек границ	Координаты, м		Метод определения координат характерной точки	Средняя квадратическая погрешность положения характерной точки (Mt), м	Описание обозначения точки на местности (при наличии)
	X	Y			
1	2	3	4	5	6
8070	750877.53	1394966.41	Картометрический метод	0.1	-
8071	750875.34	1394953.25	Картометрический метод	0.1	-
8072	750883.58	1394938.93	Картометрический метод	0.1	-
8073	750885.79	1394921.07	Картометрический метод	0.1	-
8074	750864.52	1394910.05	Картометрический метод	0.1	-
8075	750850.09	1394912.30	Картометрический метод	0.1	-
8076	750836.70	1394929.04	Картометрический метод	0.1	-
8077	750802.10	1394955.77	Картометрический метод	0.1	-
8078	750697.67	1394987.28	Картометрический метод	0.1	-
8079	750626.89	1395021.24	Картометрический метод	0.1	-
8080	750600.99	1395021.47	Картометрический метод	0.1	-
8081	750562.36	1395001.75	Картометрический метод	0.1	-
8082	750434.31	1395023.07	Картометрический метод	0.1	-
8083	750350.40	1394927.83	Картометрический метод	0.1	-
8084	750331.85	1394899.22	Картометрический метод	0.1	-
8085	750295.27	1394888.35	Картометрический метод	0.1	-
8086	750215.29	1394920.96	Картометрический метод	0.1	-
8087	750188.07	1394940.97	Картометрический метод	0.1	-
8088	750171.58	1394959.87	Картометрический метод	0.1	-
8089	750145.61	1395020.06	Картометрический метод	0.1	-
8090	750115.49	1395042.11	Картометрический метод	0.1	-
8091	750098.87	1395039.39	Картометрический метод	0.1	-
8092	750065.13	1395012.82	Картометрический метод	0.1	-
8093	750049.01	1395013.65	Картометрический метод	0.1	-
8094	750037.10	1395020.19	Картометрический метод	0.1	-

2. Сведения о характерных точках границ объекта					
Обозначение характерных точек границ	Координаты, м		Метод определения координат характерной точки	Средняя квадратическая погрешность положения характерной точки (Mt), м	Описание обозначения точки на местности (при наличии)
	X	Y			
1	2	3	4	5	6
8095	750009.38	1395052.89	Картометрический метод	0.1	-
8096	749991.73	1395065.98	Картометрический метод	0.1	-
8097	749918.63	1395096.02	Картометрический метод	0.1	-
8098	749900.74	1395108.02	Картометрический метод	0.1	-
8099	749878.27	1395115.23	Картометрический метод	0.1	-
8100	749838.24	1395100.71	Картометрический метод	0.1	-
8101	749764.08	1395113.36	Картометрический метод	0.1	-
8102	749736.64	1395106.44	Картометрический метод	0.1	-
8103	749721.95	1395097.50	Картометрический метод	0.1	-
8104	749701.97	1395072.14	Картометрический метод	0.1	-
8105	749683.76	1395060.41	Картометрический метод	0.1	-
8106	749627.92	1395049.24	Картометрический метод	0.1	-
8107	749528.76	1395060.75	Картометрический метод	0.1	-
8108	749423.55	1395101.84	Картометрический метод	0.1	-
8109	749357.45	1395125.64	Картометрический метод	0.1	-
8110	749311.97	1395161.04	Картометрический метод	0.1	-
8111	749284.33	1395176.50	Картометрический метод	0.1	-
8112	749258.71	1395181.96	Картометрический метод	0.1	-
8113	749224.40	1395181.27	Картометрический метод	0.1	-
8114	749150.22	1395187.27	Картометрический метод	0.1	-
8115	749043.68	1395200.77	Картометрический метод	0.1	-
8116	749028.75	1395199.93	Картометрический метод	0.1	-
8117	748990.80	1395190.71	Картометрический метод	0.1	-
8118	748956.09	1395144.26	Картометрический метод	0.1	-
8119	748925.16	1395123.94	Картометрический метод	0.1	-

2. Сведения о характерных точках границ объекта					
Обозначение характерных точек границ	Координаты, м		Метод определения координат характерной точки	Средняя квадратическая погрешность положения характерной точки (Mt), м	Описание обозначения точки на местности (при наличии)
	X	Y			
1	2	3	4	5	6
8120	748897.20	1395063.10	Картометрический метод	0.1	-
8121	748867.87	1395051.57	Картометрический метод	0.1	-
8122	748854.65	1395039.83	Картометрический метод	0.1	-
8123	748844.45	1395020.34	Картометрический метод	0.1	-
8124	748837.82	1395013.20	Картометрический метод	0.1	-
8125	748822.84	1395008.17	Картометрический метод	0.1	-
8126	748785.04	1395011.59	Картометрический метод	0.1	-
8127	748760.17	1395003.01	Картометрический метод	0.1	-
8128	748735.19	1394987.73	Картометрический метод	0.1	-
8129	748680.71	1394977.90	Картометрический метод	0.1	-
8130	748664.76	1394957.02	Картометрический метод	0.1	-
8131	748650.10	1394947.02	Картометрический метод	0.1	-
8132	748584.74	1394938.47	Картометрический метод	0.1	-
8133	748559.12	1394926.60	Картометрический метод	0.1	-
8134	748380.56	1397182.50	Картометрический метод	0.1	-
8135	749902.93	1397249.81	Картометрический метод	0.1	-
8136	751251.06	1397309.39	Картометрический метод	0.1	-
8137	751985.89	1397341.84	Картометрический метод	0.1	-
8138	752468.96	1397363.16	Картометрический метод	0.1	-
7968	752525.94	1397285.09	Картометрический метод	0.1	-
8139	752109.05	1397099.26	Картометрический метод	0.1	-
8140	752093.99	1396499.55	Картометрический метод	0.1	-
8141	752457.23	1396486.88	Картометрический метод	0.1	-
8142	752456.78	1397084.51	Картометрический метод	0.1	-
8139	752109.05	1397099.26	Картометрический метод	0.1	-

2. Сведения о характерных точках границ объекта					
Обозначение характерных точек границ	Координаты, м		Метод определения координат характерной точки	Средняя квадратическая погрешность положения характерной точки (Mt), м	Описание обозначения точки на местности (при наличии)
	X	Y			
1	2	3	4	5	6
8143	752456.78	1397084.51	Картометрический метод	0.1	-
8144	752457.23	1396486.88	Картометрический метод	0.1	-
8145	752093.99	1396499.55	Картометрический метод	0.1	-
8146	752109.05	1397099.26	Картометрический метод	0.1	-
8143	752456.78	1397084.51	Картометрический метод	0.1	-
8147	704108.40	1365855.76	Картометрический метод	0.1	-
8148	704109.60	1365798.58	Картометрический метод	0.1	-
8149	704082.03	1365794.55	Картометрический метод	0.1	-
8150	703737.54	1365744.27	Картометрический метод	0.1	-
8151	703710.63	1365818.93	Картометрический метод	0.1	-
8152	703685.64	1365833.87	Картометрический метод	0.1	-
8153	703639.78	1365861.36	Картометрический метод	0.1	-
8154	703621.18	1365872.52	Картометрический метод	0.1	-
8155	703488.60	1365882.79	Картометрический метод	0.1	-
8156	703472.34	1365884.05	Картометрический метод	0.1	-
8157	703399.66	1365696.47	Картометрический метод	0.1	-
8158	703296.72	1365402.10	Картометрический метод	0.1	-
8159	703201.36	1365335.39	Картометрический метод	0.1	-
8160	703108.96	1365328.82	Картометрический метод	0.1	-
8161	703104.64	1365595.94	Картометрический метод	0.1	-
8162	703028.24	1365802.94	Картометрический метод	0.1	-
8163	703550.78	1366022.11	Картометрический метод	0.1	-
8164	703856.50	1366095.49	Картометрический метод	0.1	-
8165	703902.72	1366111.40	Картометрический метод	0.1	-
8166	704101.59	1366179.76	Картометрический метод	0.1	-

2. Сведения о характерных точках границ объекта					
Обозначение характерных точек границ	Координаты, м		Метод определения координат характерной точки	Средняя квадратическая погрешность положения характерной точки (Mt), м	Описание обозначения точки на местности (при наличии)
	X	Y			
1	2	3	4	5	6
8147	704108.40	1365855.76	Картометрический метод	0.1	-
8167	717809.50	1372897.69	Картометрический метод	0.1	-
8168	717833.13	1372897.92	Картометрический метод	0.1	-
8169	717832.87	1372891.48	Картометрический метод	0.1	-
8170	717830.21	1372870.86	Картометрический метод	0.1	-
8171	717823.94	1372844.75	Картометрический метод	0.1	-
8172	717821.73	1372834.44	Картометрический метод	0.1	-
8173	717820.02	1372828.70	Картометрический метод	0.1	-
8174	717804.72	1372823.47	Картометрический метод	0.1	-
8175	717748.87	1372863.11	Картометрический метод	0.1	-
8176	717737.16	1372869.80	Картометрический метод	0.1	-
8177	717752.74	1372904.18	Картометрический метод	0.1	-
8167	717809.50	1372897.69	Картометрический метод	0.1	-
8178	692589.76	1360616.87	Картометрический метод	0.1	-
8179	692568.42	1360571.46	Картометрический метод	0.1	-
8180	692548.02	1360538.83	Картометрический метод	0.1	-
8181	692518.86	1360518.12	Картометрический метод	0.1	-
8182	692415.72	1360448.16	Картометрический метод	0.1	-
8183	692382.68	1360510.78	Картометрический метод	0.1	-
8178	692589.76	1360616.87	Картометрический метод	0.1	-
8184	718874.43	1375146.32	Картометрический метод	0.1	-
8185	718890.06	1375130.20	Картометрический метод	0.1	-
8186	718882.87	1375122.76	Картометрический метод	0.1	-
8187	718881.78	1375119.00	Картометрический метод	0.1	-
8188	718879.02	1375109.00	Картометрический метод	0.1	-

2. Сведения о характерных точках границ объекта					
Обозначение характерных точек границ	Координаты, м		Метод определения координат характерной точки	Средняя квадратическая погрешность положения характерной точки (Mt), м	Описание обозначения точки на местности (при наличии)
	X	Y			
1	2	3	4	5	6
8189	718878.03	1375101.45	Картометрический метод	0.1	-
8190	718876.54	1375090.15	Картометрический метод	0.1	-
8191	718876.67	1375072.18	Картометрический метод	0.1	-
8192	718872.20	1375058.29	Картометрический метод	0.1	-
8193	718866.25	1375045.15	Картометрический метод	0.1	-
8194	718859.48	1375037.22	Картометрический метод	0.1	-
8195	718848.73	1375033.67	Картометрический метод	0.1	-
8196	718841.64	1375035.66	Картометрический метод	0.1	-
8197	718832.11	1375037.10	Картометрический метод	0.1	-
8198	718824.27	1375041.52	Картометрический метод	0.1	-
8199	718826.64	1375149.74	Картометрический метод	0.1	-
8184	718874.43	1375146.32	Картометрический метод	0.1	-
8200	692118.37	1327743.41	Картометрический метод	0.1	-
8201	692061.00	1327656.93	Картометрический метод	0.1	-
8202	692033.12	1327629.77	Картометрический метод	0.1	-
8203	692017.26	1327629.98	Картометрический метод	0.1	-
8204	692008.07	1327678.62	Картометрический метод	0.1	-
8205	692035.01	1327684.34	Картометрический метод	0.1	-
8206	692025.10	1327721.52	Картометрический метод	0.1	-
8207	692052.23	1327761.50	Картометрический метод	0.1	-
8208	692088.02	1327764.47	Картометрический метод	0.1	-
8200	692118.37	1327743.41	Картометрический метод	0.1	-
8209	745217.29	1404288.40	Картометрический метод	0.1	-
8210	743366.97	1405985.90	Картометрический метод	0.1	-
8211	744789.02	1408059.36	Картометрический метод	0.1	-

2. Сведения о характерных точках границ объекта					
Обозначение характерных точек границ	Координаты, м		Метод определения координат характерной точки	Средняя квадратическая погрешность положения характерной точки (Mt), м	Описание обозначения точки на местности (при наличии)
	X	Y			
1	2	3	4	5	6
8212	745146.06	1408572.25	Картометрический метод	0.1	-
8213	745153.56	1408570.63	Картометрический метод	0.1	-
8214	745164.70	1408550.66	Картометрический метод	0.1	-
8215	745293.81	1408229.59	Картометрический метод	0.1	-
8216	745608.67	1407838.33	Картометрический метод	0.1	-
8217	745872.05	1407628.93	Картометрический метод	0.1	-
8218	746064.05	1407516.49	Картометрический метод	0.1	-
8219	746089.02	1407515.06	Картометрический метод	0.1	-
8220	746159.01	1407526.45	Картометрический метод	0.1	-
8221	746305.47	1407499.12	Картометрический метод	0.1	-
8222	746392.57	1407539.42	Картометрический метод	0.1	-
8223	746456.91	1407589.45	Картометрический метод	0.1	-
8224	746511.15	1407584.51	Картометрический метод	0.1	-
8209	745217.29	1404288.40	Картометрический метод	0.1	-
8225	707883.68	1368091.23	Картометрический метод	0.1	-
8226	707908.89	1368046.05	Картометрический метод	0.1	-
8227	707928.16	1368005.14	Картометрический метод	0.1	-
8228	707931.41	1367997.48	Картометрический метод	0.1	-
8229	707799.07	1367893.28	Картометрический метод	0.1	-
8230	707750.09	1367954.43	Картометрический метод	0.1	-
8231	707725.24	1367993.40	Картометрический метод	0.1	-
8232	707870.46	1368092.06	Картометрический метод	0.1	-
8225	707883.68	1368091.23	Картометрический метод	0.1	-
8233	649527.48	1329268.41	Картометрический метод	0.1	-
8234	649501.16	1329242.37	Картометрический метод	0.1	-

2. Сведения о характерных точках границ объекта					
Обозначение характерных точек границ	Координаты, м		Метод определения координат характерной точки	Средняя квадратическая погрешность положения характерной точки (Mt), м	Описание обозначения точки на местности (при наличии)
	X	Y			
1	2	3	4	5	6
8235	649464.06	1329237.21	Картометрический метод	0.1	-
8236	649447.06	1329252.96	Картометрический метод	0.1	-
8237	649489.98	1329307.01	Картометрический метод	0.1	-
8233	649527.48	1329268.41	Картометрический метод	0.1	-
8238	751151.20	1400896.00	Картометрический метод	0.1	-
8239	751113.29	1401564.67	Картометрический метод	0.1	-
8240	751499.52	1401576.05	Картометрический метод	0.1	-
8241	751500.94	1401550.93	Картометрический метод	0.1	-
8242	751468.54	1401499.51	Картометрический метод	0.1	-
8243	751465.00	1401477.82	Картометрический метод	0.1	-
8244	751504.30	1401491.72	Картометрический метод	0.1	-
8245	751507.24	1401439.84	Картометрический метод	0.1	-
8246	751490.80	1401410.89	Картометрический метод	0.1	-
8247	751498.17	1401348.45	Картометрический метод	0.1	-
8248	751513.42	1401330.92	Картометрический метод	0.1	-
8249	751536.78	1400918.72	Картометрический метод	0.1	-
8250	751531.42	1400907.20	Картометрический метод	0.1	-
8238	751151.20	1400896.00	Картометрический метод	0.1	-
8251	694895.85	1352012.60	Картометрический метод	0.1	-
8252	694894.22	1352012.50	Картометрический метод	0.1	-
8253	694893.29	1352012.03	Картометрический метод	0.1	-
8254	694892.49	1352010.80	Картометрический метод	0.1	-
8255	694892.21	1352009.36	Картометрический метод	0.1	-
8256	694894.41	1352001.94	Картометрический метод	0.1	-
8257	694897.77	1351983.94	Картометрический метод	0.1	-

2. Сведения о характерных точках границ объекта					
Обозначение характерных точек границ	Координаты, м		Метод определения координат характерной точки	Средняя квадратическая погрешность положения характерной точки (Mt), м	Описание обозначения точки на местности (при наличии)
	X	Y			
1	2	3	4	5	6
8258	694901.33	1351977.23	Картометрический метод	0.1	-
8259	694914.41	1351917.65	Картометрический метод	0.1	-
8260	694915.42	1351915.66	Картометрический метод	0.1	-
8261	694916.05	1351913.12	Картометрический метод	0.1	-
8262	694915.99	1351910.61	Картометрический метод	0.1	-
8263	694914.05	1351893.42	Картометрический метод	0.1	-
8264	694909.32	1351883.94	Картометрический метод	0.1	-
8265	694896.50	1351868.78	Картометрический метод	0.1	-
8266	694879.71	1351852.77	Картометрический метод	0.1	-
8267	694872.97	1351842.10	Картометрический метод	0.1	-
8268	694862.10	1351822.01	Картометрический метод	0.1	-
8269	694858.32	1351808.13	Картометрический метод	0.1	-
8270	694858.25	1351798.29	Картометрический метод	0.1	-
8271	694858.85	1351783.82	Картометрический метод	0.1	-
8272	694857.59	1351771.80	Картометрический метод	0.1	-
8273	694854.95	1351756.89	Картометрический метод	0.1	-
8274	694844.29	1351737.69	Картометрический метод	0.1	-
8275	694841.09	1351724.70	Картометрический метод	0.1	-
8276	694847.51	1351717.04	Картометрический метод	0.1	-
8277	694869.56	1351715.60	Картометрический метод	0.1	-
8278	694874.08	1351714.52	Картометрический метод	0.1	-
8279	694888.97	1351704.82	Картометрический метод	0.1	-
8280	694900.31	1351695.85	Картометрический метод	0.1	-
8281	694920.90	1351684.77	Картометрический метод	0.1	-
8282	694931.70	1351678.38	Картометрический метод	0.1	-

2. Сведения о характерных точках границ объекта					
Обозначение характерных точек границ	Координаты, м		Метод определения координат характерной точки	Средняя квадратическая погрешность положения характерной точки (Mt), м	Описание обозначения точки на местности (при наличии)
	X	Y			
1	2	3	4	5	6
8283	694945.99	1351669.04	Картометрический метод	0.1	-
8284	694966.52	1351659.45	Картометрический метод	0.1	-
8285	694974.81	1351655.96	Картометрический метод	0.1	-
8286	694984.50	1351655.93	Картометрический метод	0.1	-
8287	695006.20	1351657.02	Картометрический метод	0.1	-
8288	695006.42	1351657.01	Картометрический метод	0.1	-
8289	695013.65	1351655.77	Картометрический метод	0.1	-
8290	695024.91	1351650.86	Картометрический метод	0.1	-
8291	695031.49	1351646.51	Картометрический метод	0.1	-
8292	695038.32	1351639.46	Картометрический метод	0.1	-
8293	695053.94	1351627.13	Картометрический метод	0.1	-
8294	695065.64	1351619.34	Картометрический метод	0.1	-
8295	695081.79	1351613.56	Картометрический метод	0.1	-
8296	695089.52	1351609.36	Картометрический метод	0.1	-
8297	695093.44	1351602.74	Картометрический метод	0.1	-
8298	695094.96	1351595.28	Картометрический метод	0.1	-
8299	695094.61	1351585.87	Картометрический метод	0.1	-
8300	695092.56	1351577.21	Картометрический метод	0.1	-
8301	695089.86	1351571.21	Картометрический метод	0.1	-
8302	695089.97	1351557.58	Картометрический метод	0.1	-
8303	695090.68	1351553.19	Картометрический метод	0.1	-
8304	695098.06	1351532.88	Картометрический метод	0.1	-
8305	695105.85	1351515.54	Картометрический метод	0.1	-
8306	695117.04	1351499.66	Картометрический метод	0.1	-
8307	695133.23	1351475.19	Картометрический метод	0.1	-

2. Сведения о характерных точках границ объекта					
Обозначение характерных точек границ	Координаты, м		Метод определения координат характерной точки	Средняя квадратическая погрешность положения характерной точки (Mt), м	Описание обозначения точки на местности (при наличии)
	X	Y			
1	2	3	4	5	6
8308	695142.14	1351460.16	Картометрический метод	0.1	-
8309	695166.33	1351435.92	Картометрический метод	0.1	-
8310	695169.08	1351432.23	Картометрический метод	0.1	-
8311	695172.28	1351426.42	Картометрический метод	0.1	-
8312	695172.26	1351417.81	Картометрический метод	0.1	-
8313	695169.40	1351408.30	Картометрический метод	0.1	-
8314	695163.63	1351395.61	Картометрический метод	0.1	-
8315	695160.05	1351385.86	Картометрический метод	0.1	-
8316	695157.01	1351382.50	Картометрический метод	0.1	-
8317	695150.94	1351381.44	Картометрический метод	0.1	-
8318	695145.58	1351385.83	Картометрический метод	0.1	-
8319	695140.33	1351394.82	Картометрический метод	0.1	-
8320	695136.19	1351405.66	Картометрический метод	0.1	-
8321	695130.66	1351421.85	Картометрический метод	0.1	-
8322	695123.25	1351436.69	Картометрический метод	0.1	-
8323	695117.30	1351450.61	Картометрический метод	0.1	-
8324	695110.74	1351466.28	Картометрический метод	0.1	-
8325	695100.00	1351487.56	Картометрический метод	0.1	-
8326	695090.28	1351502.54	Картометрический метод	0.1	-
8327	695082.18	1351510.21	Картометрический метод	0.1	-
8328	695070.13	1351519.61	Картометрический метод	0.1	-
8329	695052.69	1351525.72	Картометрический метод	0.1	-
8330	695039.80	1351533.52	Картометрический метод	0.1	-
8331	695031.70	1351540.36	Картометрический метод	0.1	-
8332	695027.20	1351546.97	Картометрический метод	0.1	-

2. Сведения о характерных точках границ объекта					
Обозначение характерных точек границ	Координаты, м		Метод определения координат характерной точки	Средняя квадратическая погрешность положения характерной точки (Mt), м	Описание обозначения точки на местности (при наличии)
	X	Y			
1	2	3	4	5	6
8333	695018.82	1351561.19	Картометрический метод	0.1	-
8334	695012.25	1351571.39	Картометрический метод	0.1	-
8335	694998.88	1351585.12	Картометрический метод	0.1	-
8336	694992.79	1351592.07	Картометрический метод	0.1	-
8337	694975.98	1351613.01	Картометрический метод	0.1	-
8338	694962.81	1351621.31	Картометрический метод	0.1	-
8339	694950.88	1351630.36	Картометрический метод	0.1	-
8340	694938.67	1351637.73	Картометрический метод	0.1	-
8341	694929.65	1351639.78	Картометрический метод	0.1	-
8342	694912.79	1351638.25	Картометрический метод	0.1	-
8343	694901.38	1351638.41	Картометрический метод	0.1	-
8344	694880.50	1351644.28	Картометрический метод	0.1	-
8345	694871.52	1351649.17	Картометрический метод	0.1	-
8346	694864.71	1351656.54	Картометрический метод	0.1	-
8347	694852.10	1351672.75	Картометрический метод	0.1	-
8348	694845.75	1351681.70	Картометрический метод	0.1	-
8349	694823.85	1351699.70	Картометрический метод	0.1	-
8350	694821.00	1351720.23	Картометрический метод	0.1	-
8351	694834.87	1351730.55	Картометрический метод	0.1	-
8352	694844.40	1351752.98	Картометрический метод	0.1	-
8353	694849.62	1351770.87	Картометрический метод	0.1	-
8354	694852.62	1351790.40	Картометрический метод	0.1	-
8355	694852.10	1351799.75	Картометрический метод	0.1	-
8356	694852.43	1351811.69	Картометрический метод	0.1	-
8357	694853.51	1351817.18	Картометрический метод	0.1	-

2. Сведения о характерных точках границ объекта					
Обозначение характерных точек границ	Координаты, м		Метод определения координат характерной точки	Средняя квадратическая погрешность положения характерной точки (Mt), м	Описание обозначения точки на местности (при наличии)
	X	Y			
1	2	3	4	5	6
8358	694860.20	1351832.12	Картометрический метод	0.1	-
8359	694863.54	1351838.14	Картометрический метод	0.1	-
8360	694867.90	1351852.39	Картометрический метод	0.1	-
8361	694878.93	1351864.18	Картометрический метод	0.1	-
8362	694889.03	1351873.80	Картометрический метод	0.1	-
8363	694890.74	1351877.21	Картометрический метод	0.1	-
8364	694891.70	1351890.37	Картометрический метод	0.1	-
8365	694898.78	1351915.43	Картометрический метод	0.1	-
8366	694898.08	1351923.16	Картометрический метод	0.1	-
8367	694895.17	1351932.70	Картометрический метод	0.1	-
8368	694889.84	1351971.30	Картометрический метод	0.1	-
8369	694887.07	1351984.85	Картометрический метод	0.1	-
8370	694884.84	1351993.24	Картометрический метод	0.1	-
8371	694878.86	1352010.34	Картометрический метод	0.1	-
8372	694877.79	1352010.83	Картометрический метод	0.1	-
8373	694873.10	1352009.09	Картометрический метод	0.1	-
8374	694870.31	1352009.03	Картометрический метод	0.1	-
8375	694868.19	1352010.31	Картометрический метод	0.1	-
8376	694866.87	1352011.66	Картометрический метод	0.1	-
8377	694865.62	1352014.26	Картометрический метод	0.1	-
8378	694865.99	1352018.93	Картометрический метод	0.1	-
8379	694857.83	1352021.82	Картометрический метод	0.1	-
8380	694862.38	1352027.38	Картометрический метод	0.1	-
8251	694895.85	1352012.60	Картометрический метод	0.1	-
8381	651985.88	1279069.04	Картометрический метод	0.1	-

2. Сведения о характерных точках границ объекта					
Обозначение характерных точек границ	Координаты, м		Метод определения координат характерной точки	Средняя квадратическая погрешность положения характерной точки (Mt), м	Описание обозначения точки на местности (при наличии)
	X	Y			
1	2	3	4	5	6
8382	651951.57	1279056.06	Картометрический метод	0.1	-
8383	651928.99	1279044.94	Картометрический метод	0.1	-
8384	651921.94	1279063.20	Картометрический метод	0.1	-
8385	651900.79	1279056.10	Картометрический метод	0.1	-
8386	651910.52	1279028.58	Картометрический метод	0.1	-
8387	651903.59	1279026.05	Картометрический метод	0.1	-
8388	651909.26	1279010.73	Картометрический метод	0.1	-
8389	651891.14	1279003.77	Картометрический метод	0.1	-
8390	651897.70	1278986.54	Картометрический метод	0.1	-
8391	651881.34	1278980.54	Картометрический метод	0.1	-
8392	651869.01	1278976.20	Картометрический метод	0.1	-
8393	651862.07	1278990.98	Картометрический метод	0.1	-
8394	651860.56	1279006.99	Картометрический метод	0.1	-
8395	651887.42	1279015.36	Картометрический метод	0.1	-
8396	651876.87	1279052.13	Картометрический метод	0.1	-
8397	651883.20	1279066.16	Картометрический метод	0.1	-
8398	651892.66	1279088.07	Картометрический метод	0.1	-
8399	651918.78	1279083.20	Картометрический метод	0.1	-
8400	651924.48	1279106.81	Картометрический метод	0.1	-
8401	651898.31	1279110.91	Картометрический метод	0.1	-
8402	651888.74	1279117.26	Картометрический метод	0.1	-
8403	651874.86	1279126.49	Картометрический метод	0.1	-
8404	651873.43	1279146.52	Картометрический метод	0.1	-
8405	651869.81	1279146.20	Картометрический метод	0.1	-
8406	651869.19	1279155.12	Картометрический метод	0.1	-

2. Сведения о характерных точках границ объекта					
Обозначение характерных точек границ	Координаты, м		Метод определения координат характерной точки	Средняя квадратическая погрешность положения характерной точки (Mt), м	Описание обозначения точки на местности (при наличии)
	X	Y			
1	2	3	4	5	6
8407	651837.47	1279215.62	Картометрический метод	0.1	-
8408	651830.55	1279227.74	Картометрический метод	0.1	-
8409	651828.38	1279226.50	Картометрический метод	0.1	-
8410	651831.52	1279220.99	Картометрический метод	0.1	-
8411	651729.26	1279230.84	Картометрический метод	0.1	-
8412	651722.65	1279216.95	Картометрический метод	0.1	-
8413	651710.04	1279226.37	Картометрический метод	0.1	-
8414	651690.23	1279238.35	Картометрический метод	0.1	-
8415	651678.80	1279242.88	Картометрический метод	0.1	-
8416	651665.62	1279247.44	Картометрический метод	0.1	-
8417	651724.58	1279412.58	Картометрический метод	0.1	-
8418	651761.46	1279456.89	Картометрический метод	0.1	-
8419	651451.32	1279827.39	Картометрический метод	0.1	-
8420	651760.26	1279580.60	Картометрический метод	0.1	-
8421	651906.70	1279459.58	Картометрический метод	0.1	-
8422	651982.52	1279382.83	Картометрический метод	0.1	-
8423	652456.17	1279344.41	Картометрический метод	0.1	-
8424	652471.31	1279339.86	Картометрический метод	0.1	-
8425	652503.37	1279311.88	Картометрический метод	0.1	-
8426	652501.12	1279287.66	Картометрический метод	0.1	-
8427	652063.43	1279067.95	Картометрический метод	0.1	-
8428	652067.08	1279062.80	Картометрический метод	0.1	-
8429	652065.51	1279058.60	Картометрический метод	0.1	-
8430	652061.96	1279056.23	Картометрический метод	0.1	-
8431	652055.65	1279055.97	Картометрический метод	0.1	-

2. Сведения о характерных точках границ объекта					
Обозначение характерных точек границ	Координаты, м		Метод определения координат характерной точки	Средняя квадратическая погрешность положения характерной точки (Mt), м	Описание обозначения точки на местности (при наличии)
	X	Y			
1	2	3	4	5	6
8432	652051.13	1279056.74	Картометрический метод	0.1	-
8433	652018.06	1279022.96	Картометрический метод	0.1	-
8381	651985.88	1279069.04	Картометрический метод	0.1	-
8434	701780.55	1327819.71	Картометрический метод	0.1	-
8435	701769.01	1327779.63	Картометрический метод	0.1	-
8436	701766.43	1327765.73	Картометрический метод	0.1	-
8437	701763.42	1327748.36	Картометрический метод	0.1	-
8438	701738.77	1327617.92	Картометрический метод	0.1	-
8439	701731.85	1327582.91	Картометрический метод	0.1	-
8440	701725.89	1327545.79	Картометрический метод	0.1	-
8441	701714.71	1327504.46	Картометрический метод	0.1	-
8442	701690.88	1327496.50	Картометрический метод	0.1	-
8443	701687.74	1327506.71	Картометрический метод	0.1	-
8444	701681.78	1327547.39	Картометрический метод	0.1	-
8445	701688.10	1327554.46	Картометрический метод	0.1	-
8446	701689.95	1327572.62	Картометрический метод	0.1	-
8447	701686.92	1327578.24	Картометрический метод	0.1	-
8448	701688.05	1327590.98	Картометрический метод	0.1	-
8449	701685.50	1327614.75	Картометрический метод	0.1	-
8450	701675.42	1327645.77	Картометрический метод	0.1	-
8451	701638.59	1327722.09	Картометрический метод	0.1	-
8452	701628.16	1327738.83	Картометрический метод	0.1	-
8453	701606.95	1327772.91	Картометрический метод	0.1	-
8454	701600.97	1327797.66	Картометрический метод	0.1	-
8455	701603.62	1327798.50	Картометрический метод	0.1	-

2. Сведения о характерных точках границ объекта					
Обозначение характерных точек границ	Координаты, м		Метод определения координат характерной точки	Средняя квадратическая погрешность положения характерной точки (Mt), м	Описание обозначения точки на местности (при наличии)
	X	Y			
1	2	3	4	5	6
8456	701601.43	1327810.88	Картометрический метод	0.1	-
8457	701621.77	1327819.01	Картометрический метод	0.1	-
8458	701626.46	1327806.11	Картометрический метод	0.1	-
8459	701705.12	1327829.15	Картометрический метод	0.1	-
8460	701708.69	1327804.58	Картометрический метод	0.1	-
8461	701730.34	1327808.79	Картометрический метод	0.1	-
8462	701727.09	1327831.34	Картометрический метод	0.1	-
8463	701786.87	1327835.90	Картометрический метод	0.1	-
8434	701780.55	1327819.71	Картометрический метод	0.1	-
8464	689679.12	1308288.57	Картометрический метод	0.1	-
8465	689719.57	1308299.47	Картометрический метод	0.1	-
8466	689925.36	1308417.01	Картометрический метод	0.1	-
8467	690096.37	1308514.35	Картометрический метод	0.1	-
8468	690248.97	1308727.19	Картометрический метод	0.1	-
8469	690700.14	1308921.47	Картометрический метод	0.1	-
8470	691019.65	1308911.56	Картометрический метод	0.1	-
8471	691655.04	1309405.11	Картометрический метод	0.1	-
8472	691821.50	1310342.13	Картометрический метод	0.1	-
8473	692085.63	1310743.62	Картометрический метод	0.1	-
8474	692077.55	1311129.49	Картометрический метод	0.1	-
8475	692520.34	1311644.25	Картометрический метод	0.1	-
8476	692472.14	1311845.31	Картометрический метод	0.1	-
8477	692470.52	1311852.54	Картометрический метод	0.1	-
8478	692481.82	1311847.68	Картометрический метод	0.1	-
8479	692531.20	1311641.72	Картометрический метод	0.1	-

2. Сведения о характерных точках границ объекта					
Обозначение характерных точек границ	Координаты, м		Метод определения координат характерной точки	Средняя квадратическая погрешность положения характерной точки (Mt), м	Описание обозначения точки на местности (при наличии)
	X	Y			
1	2	3	4	5	6
8480	692087.57	1311125.97	Картометрический метод	0.1	-
8481	692095.64	1310740.82	Картометрический метод	0.1	-
8482	691830.93	1310338.46	Картометрический метод	0.1	-
8483	691664.17	1309399.68	Картометрический метод	0.1	-
8484	691022.90	1308901.55	Картометрический метод	0.1	-
8485	690702.02	1308911.50	Картометрический метод	0.1	-
8486	690255.44	1308719.19	Картометрический метод	0.1	-
8487	690103.18	1308506.84	Картометрический метод	0.1	-
8488	689930.28	1308408.41	Картометрический метод	0.1	-
8489	689723.38	1308290.23	Картометрический метод	0.1	-
8490	689684.19	1308279.82	Картометрический метод	0.1	-
8464	689679.12	1308288.57	Картометрический метод	0.1	-
8491	747141.00	1395766.99	Картометрический метод	0.1	-
8492	747245.70	1395684.33	Картометрический метод	0.1	-
8493	747353.81	1395627.61	Картометрический метод	0.1	-
8494	747059.18	1395098.42	Картометрический метод	0.1	-
8495	746874.72	1394804.61	Картометрический метод	0.1	-
8496	746533.64	1394991.04	Картометрический метод	0.1	-
8497	746872.13	1395558.88	Картометрический метод	0.1	-
8498	747030.91	1395825.25	Картометрический метод	0.1	-
8491	747141.00	1395766.99	Картометрический метод	0.1	-
8499	717588.38	1374554.33	Картометрический метод	0.1	-
8500	717614.57	1374534.42	Картометрический метод	0.1	-
8501	717620.85	1374520.32	Картометрический метод	0.1	-
8502	717629.28	1374484.68	Картометрический метод	0.1	-

2. Сведения о характерных точках границ объекта					
Обозначение характерных точек границ	Координаты, м		Метод определения координат характерной точки	Средняя квадратическая погрешность положения характерной точки (Mt), м	Описание обозначения точки на местности (при наличии)
	X	Y			
1	2	3	4	5	6
8503	717637.35	1374425.55	Картометрический метод	0.1	-
8504	717631.45	1374400.64	Картометрический метод	0.1	-
8505	717622.67	1374382.78	Картометрический метод	0.1	-
8506	717621.78	1374358.29	Картометрический метод	0.1	-
8507	717631.36	1374331.63	Картометрический метод	0.1	-
8508	717634.04	1374279.59	Картометрический метод	0.1	-
8509	717646.90	1374239.38	Картометрический метод	0.1	-
8510	717661.31	1374233.15	Картометрический метод	0.1	-
8511	717667.62	1374221.05	Картометрический метод	0.1	-
8512	717666.35	1374204.07	Картометрический метод	0.1	-
8513	717646.72	1374195.88	Картометрический метод	0.1	-
8514	717643.98	1374180.92	Картометрический метод	0.1	-
8515	717630.36	1374205.14	Картометрический метод	0.1	-
8516	717576.38	1374238.00	Картометрический метод	0.1	-
8517	717574.45	1374274.53	Картометрический метод	0.1	-
8518	717528.83	1374298.75	Картометрический метод	0.1	-
8519	717486.92	1374304.42	Картометрический метод	0.1	-
8520	717471.16	1374319.67	Картометрический метод	0.1	-
8521	717384.49	1374309.54	Картометрический метод	0.1	-
8522	717305.85	1374301.28	Картометрический метод	0.1	-
8523	717233.14	1374319.43	Картометрический метод	0.1	-
8524	717225.45	1374339.05	Картометрический метод	0.1	-
8525	717252.19	1374354.63	Картометрический метод	0.1	-
8526	717249.42	1374369.18	Картометрический метод	0.1	-
8527	717267.47	1374371.89	Картометрический метод	0.1	-

2. Сведения о характерных точках границ объекта					
Обозначение характерных точек границ	Координаты, м		Метод определения координат характерной точки	Средняя квадратическая погрешность положения характерной точки (Mt), м	Описание обозначения точки на местности (при наличии)
	X	Y			
1	2	3	4	5	6
8528	717276.16	1374352.25	Картометрический метод	0.1	-
8529	717289.16	1374352.05	Картометрический метод	0.1	-
8530	717294.52	1374343.46	Картометрический метод	0.1	-
8531	717286.41	1374336.59	Картометрический метод	0.1	-
8532	717290.67	1374321.02	Картометрический метод	0.1	-
8533	717318.50	1374310.08	Картометрический метод	0.1	-
8534	717376.71	1374323.66	Картометрический метод	0.1	-
8535	717451.91	1374335.47	Картометрический метод	0.1	-
8536	717463.99	1374340.78	Картометрический метод	0.1	-
8537	717493.73	1374355.81	Картометрический метод	0.1	-
8538	717524.18	1374352.33	Картометрический метод	0.1	-
8539	717544.45	1374369.51	Картометрический метод	0.1	-
8540	717532.36	1374395.20	Картометрический метод	0.1	-
8541	717535.11	1374411.16	Картометрический метод	0.1	-
8542	717505.86	1374427.13	Картометрический метод	0.1	-
8543	717495.62	1374443.29	Картометрический метод	0.1	-
8544	717484.63	1374475.97	Картометрический метод	0.1	-
8545	717487.53	1374500.92	Картометрический метод	0.1	-
8546	717494.45	1374527.82	Картометрический метод	0.1	-
8547	717510.78	1374548.56	Картометрический метод	0.1	-
8548	717521.10	1374568.40	Картометрический метод	0.1	-
8549	717530.20	1374574.75	Картометрический метод	0.1	-
8499	717588.38	1374554.33	Картометрический метод	0.1	-
8550	720125.52	1327029.89	Картометрический метод	0.1	-
8551	720256.91	1327043.42	Картометрический метод	0.1	-

2. Сведения о характерных точках границ объекта					
Обозначение характерных точек границ	Координаты, м		Метод определения координат характерной точки	Средняя квадратическая погрешность положения характерной точки (Mt), м	Описание обозначения точки на местности (при наличии)
	X	Y			
1	2	3	4	5	6
8552	720512.83	1327132.09	Картометрический метод	0.1	-
8553	720711.23	1326998.94	Картометрический метод	0.1	-
8554	720726.32	1326310.78	Картометрический метод	0.1	-
8555	720670.03	1326311.32	Картометрический метод	0.1	-
8556	720648.16	1326311.57	Картометрический метод	0.1	-
8557	720004.10	1326319.83	Картометрический метод	0.1	-
8558	720013.14	1326376.69	Картометрический метод	0.1	-
8559	719593.24	1326375.71	Картометрический метод	0.1	-
8560	719596.37	1326395.94	Картометрический метод	0.1	-
8561	719514.29	1326408.17	Картометрический метод	0.1	-
8562	719515.53	1326574.36	Картометрический метод	0.1	-
8563	719560.34	1326572.82	Картометрический метод	0.1	-
8564	719599.08	1326568.82	Картометрический метод	0.1	-
8565	719643.99	1326572.15	Картометрический метод	0.1	-
8566	719725.86	1326583.26	Картометрический метод	0.1	-
8567	719855.42	1326603.90	Картометрический метод	0.1	-
8568	719885.00	1326610.04	Картометрический метод	0.1	-
8569	719928.05	1326613.54	Картометрический метод	0.1	-
8570	719984.65	1326606.74	Картометрический метод	0.1	-
8571	720034.15	1326598.65	Картометрический метод	0.1	-
8572	720066.04	1326596.90	Картометрический метод	0.1	-
8573	720103.51	1326601.02	Картометрический метод	0.1	-
8574	720187.46	1326553.02	Картометрический метод	0.1	-
8575	720391.79	1326520.22	Картометрический метод	0.1	-
8576	720434.31	1326564.65	Картометрический метод	0.1	-

2. Сведения о характерных точках границ объекта					
Обозначение характерных точек границ	Координаты, м		Метод определения координат характерной точки	Средняя квадратическая погрешность положения характерной точки (Mt), м	Описание обозначения точки на местности (при наличии)
	X	Y			
1	2	3	4	5	6
8577	720534.58	1326551.32	Картометрический метод	0.1	-
8578	720547.28	1326569.72	Картометрический метод	0.1	-
8579	720530.14	1326603.36	Картометрический метод	0.1	-
8580	720413.99	1326646.68	Картометрический метод	0.1	-
8581	720389.56	1326668.58	Картометрический метод	0.1	-
8582	720359.41	1326686.03	Картометрический метод	0.1	-
8583	720361.63	1326692.38	Картометрический метод	0.1	-
8584	720417.17	1326686.35	Картометрический метод	0.1	-
8585	720425.74	1326696.82	Картометрический метод	0.1	-
8586	720425.74	1326713.00	Картометрический метод	0.1	-
8587	720389.24	1326737.44	Картометрический метод	0.1	-
8588	720390.51	1326743.15	Картометрический метод	0.1	-
8589	720530.14	1326734.26	Картометрический метод	0.1	-
8590	720652.63	1326715.85	Картометрический метод	0.1	-
8591	720714.55	1326735.76	Картометрический метод	0.1	-
8592	720539.79	1326956.51	Картометрический метод	0.1	-
8593	720309.62	1326956.99	Картометрический метод	0.1	-
8594	720251.13	1327011.62	Картометрический метод	0.1	-
8595	720145.24	1327008.15	Картометрический метод	0.1	-
8596	720118.38	1327029.88	Картометрический метод	0.1	-
8550	720125.52	1327029.89	Картометрический метод	0.1	-
8597	720723.12	1326439.04	Картометрический метод	0.1	-
8598	720681.43	1326439.64	Картометрический метод	0.1	-
8599	720663.78	1326421.95	Картометрический метод	0.1	-
8600	720648.42	1326424.70	Картометрический метод	0.1	-

2. Сведения о характерных точках границ объекта					
Обозначение характерных точек границ	Координаты, м		Метод определения координат характерной точки	Средняя квадратическая погрешность положения характерной точки (Mt), м	Описание обозначения точки на местности (при наличии)
	X	Y			
1	2	3	4	5	6
8601	720645.88	1326409.66	Картометрический метод	0.1	-
8602	720668.41	1326405.08	Картометрический метод	0.1	-
8603	720673.22	1326389.68	Картометрический метод	0.1	-
8604	720659.34	1326363.01	Картометрический метод	0.1	-
8605	720649.66	1326357.09	Картометрический метод	0.1	-
8606	720630.96	1326357.45	Картометрический метод	0.1	-
8607	720641.85	1326352.78	Картометрический метод	0.1	-
8608	720652.33	1326353.38	Картометрический метод	0.1	-
8609	720663.40	1326360.53	Картометрический метод	0.1	-
8610	720692.63	1326410.51	Картометрический метод	0.1	-
8611	720715.84	1326406.63	Картометрический метод	0.1	-
8597	720723.12	1326439.04	Картометрический метод	0.1	-
8612	720723.12	1326439.04	Картометрический метод	0.1	-
8613	720715.84	1326406.63	Картометрический метод	0.1	-
8614	720692.63	1326410.51	Картометрический метод	0.1	-
8615	720663.40	1326360.53	Картометрический метод	0.1	-
8616	720652.33	1326353.38	Картометрический метод	0.1	-
8617	720641.85	1326352.78	Картометрический метод	0.1	-
8618	720630.96	1326357.45	Картометрический метод	0.1	-
8619	720649.66	1326357.09	Картометрический метод	0.1	-
8620	720659.34	1326363.01	Картометрический метод	0.1	-
8621	720673.22	1326389.68	Картометрический метод	0.1	-
8622	720668.41	1326405.08	Картометрический метод	0.1	-
8623	720645.88	1326409.66	Картометрический метод	0.1	-
8624	720648.42	1326424.70	Картометрический метод	0.1	-

2. Сведения о характерных точках границ объекта					
Обозначение характерных точек границ	Координаты, м		Метод определения координат характерной точки	Средняя квадратическая погрешность положения характерной точки (Mt), м	Описание обозначения точки на местности (при наличии)
	X	Y			
1	2	3	4	5	6
8625	720663.78	1326421.95	Картометрический метод	0.1	-
8626	720681.43	1326439.64	Картометрический метод	0.1	-
8612	720723.12	1326439.04	Картометрический метод	0.1	-
8627	687611.86	1320322.06	Картометрический метод	0.1	-
8628	687196.06	1320588.91	Картометрический метод	0.1	-
8629	687933.13	1321211.92	Картометрический метод	0.1	-
8630	688019.62	1321443.98	Картометрический метод	0.1	-
8631	688384.95	1321405.46	Картометрический метод	0.1	-
8632	688331.00	1320951.00	Картометрический метод	0.1	-
8627	687611.86	1320322.06	Картометрический метод	0.1	-
8633	713156.36	1370257.16	Картометрический метод	0.1	-
8634	713184.61	1370226.80	Картометрический метод	0.1	-
8635	713290.35	1370168.63	Картометрический метод	0.1	-
8636	713414.04	1370090.98	Картометрический метод	0.1	-
8637	713460.05	1370065.68	Картометрический метод	0.1	-
8638	713494.65	1370059.86	Картометрический метод	0.1	-
8639	713604.35	1370065.19	Картометрический метод	0.1	-
8640	713549.09	1369973.80	Картометрический метод	0.1	-
8641	713523.17	1369970.61	Картометрический метод	0.1	-
8642	713481.45	1369970.54	Картометрический метод	0.1	-
8643	713389.14	1369938.97	Картометрический метод	0.1	-
8644	713336.84	1369935.47	Картометрический метод	0.1	-
8645	713286.79	1369921.07	Картометрический метод	0.1	-
8646	713217.13	1369917.54	Картометрический метод	0.1	-
8647	713180.55	1369936.25	Картометрический метод	0.1	-

2. Сведения о характерных точках границ объекта					
Обозначение характерных точек границ	Координаты, м		Метод определения координат характерной точки	Средняя квадратическая погрешность положения характерной точки (Mt), м	Описание обозначения точки на местности (при наличии)
	X	Y			
1	2	3	4	5	6
8648	713100.24	1369929.93	Картометрический метод	0.1	-
8649	713069.46	1369927.99	Картометрический метод	0.1	-
8650	713037.69	1369944.65	Картометрический метод	0.1	-
8651	713038.76	1369954.41	Картометрический метод	0.1	-
8652	713034.28	1369968.86	Картометрический метод	0.1	-
8653	713017.82	1370021.75	Картометрический метод	0.1	-
8654	712986.14	1370010.75	Картометрический метод	0.1	-
8655	712962.13	1370073.63	Картометрический метод	0.1	-
8656	713022.30	1370083.68	Картометрический метод	0.1	-
8657	713031.22	1370237.05	Картометрический метод	0.1	-
8658	713036.49	1370253.97	Картометрический метод	0.1	-
8659	713060.88	1370278.59	Картометрический метод	0.1	-
8660	713115.39	1370341.73	Картометрический метод	0.1	-
8633	713156.36	1370257.16	Картометрический метод	0.1	-
8661	716302.85	1328692.55	Картометрический метод	0.1	-
8662	716295.66	1328697.24	Картометрический метод	0.1	-
8663	716285.40	1328750.01	Картометрический метод	0.1	-
8664	716292.80	1328751.93	Картометрический метод	0.1	-
8665	716302.47	1328700.78	Картометрический метод	0.1	-
8666	716305.55	1328699.16	Картометрический метод	0.1	-
8667	716475.22	1328714.38	Картометрический метод	0.1	-
8668	716475.90	1328708.40	Картометрический метод	0.1	-
8661	716302.85	1328692.55	Картометрический метод	0.1	-
8669	689785.52	1315818.63	Картометрический метод	0.1	-
8670	689782.54	1315914.68	Картометрический метод	0.1	-

2. Сведения о характерных точках границ объекта					
Обозначение характерных точек границ	Координаты, м		Метод определения координат характерной точки	Средняя квадратическая погрешность положения характерной точки (Mt), м	Описание обозначения точки на местности (при наличии)
	X	Y			
1	2	3	4	5	6
8671	689882.66	1315922.10	Картометрический метод	0.1	-
8672	689884.07	1315821.57	Картометрический метод	0.1	-
8669	689785.52	1315818.63	Картометрический метод	0.1	-
8673	654532.70	1283679.26	Картометрический метод	0.1	-
8674	654695.69	1283808.37	Картометрический метод	0.1	-
8675	654738.02	1283886.69	Картометрический метод	0.1	-
8676	654778.24	1283929.02	Картометрический метод	0.1	-
8677	654816.34	1284013.69	Картометрический метод	0.1	-
8678	654915.29	1284111.06	Картометрический метод	0.1	-
8679	654999.96	1284220.06	Картометрический метод	0.1	-
8680	655042.29	1284284.62	Картометрический метод	0.1	-
8681	655150.24	1284311.08	Картометрический метод	0.1	-
8682	655186.22	1284334.36	Картометрический метод	0.1	-
8683	655212.68	1284372.46	Картометрический метод	0.1	-
8684	655223.27	1284404.21	Картометрический метод	0.1	-
8685	655184.11	1284424.32	Картометрический метод	0.1	-
8686	655131.98	1284452.90	Картометрический метод	0.1	-
8687	655072.19	1284568.78	Картометрический метод	0.1	-
8688	655045.60	1284598.95	Картометрический метод	0.1	-
8689	655134.23	1284633.34	Картометрический метод	0.1	-
8690	655155.53	1284526.98	Картометрический метод	0.1	-
8691	655196.81	1284485.71	Картометрический метод	0.1	-
8692	655235.44	1284495.76	Картометрический метод	0.1	-
8693	655279.36	1284529.10	Картометрический метод	0.1	-
8694	655337.04	1284564.55	Картометрический метод	0.1	-

2. Сведения о характерных точках границ объекта					
Обозначение характерных точек границ	Координаты, м		Метод определения координат характерной точки	Средняя квадратическая погрешность положения характерной точки (Mt), м	Описание обозначения точки на местности (при наличии)
	X	Y			
1	2	3	4	5	6
8695	655371.43	1284562.43	Картометрический метод	0.1	-
8696	655419.06	1284578.84	Картометрический метод	0.1	-
8697	655463.51	1284606.36	Картометрический метод	0.1	-
8698	655503.46	1284643.93	Картометрический метод	0.1	-
8699	655520.92	1284671.97	Картометрический метод	0.1	-
8700	655534.68	1284704.78	Картометрический метод	0.1	-
8701	655533.09	1284747.64	Картометрический метод	0.1	-
8702	655509.81	1284819.08	Картометрический метод	0.1	-
8703	655499.75	1284913.80	Картометрический метод	0.1	-
8704	655476.02	1284956.52	Картометрический метод	0.1	-
8705	655444.47	1284976.17	Картометрический метод	0.1	-
8706	655498.70	1285050.86	Картометрический метод	0.1	-
8707	655560.34	1285009.05	Картометрический метод	0.1	-
8708	655561.40	1284940.26	Картометрический метод	0.1	-
8709	655585.74	1284877.82	Картометрический метод	0.1	-
8710	655616.44	1284804.79	Картометрический метод	0.1	-
8711	655704.28	1284736.00	Картометрический метод	0.1	-
8712	655832.34	1284804.79	Картометрический метод	0.1	-
8713	655901.13	1284818.55	Картометрический метод	0.1	-
8714	655998.49	1284837.60	Картометрический метод	0.1	-
8715	656250.91	1284987.88	Картометрический метод	0.1	-
8716	654570.80	1283607.29	Картометрический метод	0.1	-
8673	654532.70	1283679.26	Картометрический метод	0.1	-
8717	697175.96	1352614.25	Картометрический метод	0.1	-
8718	697187.39	1352601.60	Картометрический метод	0.1	-

2. Сведения о характерных точках границ объекта					
Обозначение характерных точек границ	Координаты, м		Метод определения координат характерной точки	Средняя квадратическая погрешность положения характерной точки (Mt), м	Описание обозначения точки на местности (при наличии)
	X	Y			
1	2	3	4	5	6
8719	697235.66	1352499.02	Картометрический метод	0.1	-
8720	697262.09	1352442.98	Картометрический метод	0.1	-
8721	697309.56	1352349.23	Картометрический метод	0.1	-
8722	697357.56	1352249.71	Картометрический метод	0.1	-
8723	697361.86	1352239.49	Картометрический метод	0.1	-
8724	697363.87	1352234.00	Картометрический метод	0.1	-
8725	697365.87	1352223.94	Картометрический метод	0.1	-
8726	697364.92	1352213.82	Картометрический метод	0.1	-
8727	697363.23	1352208.20	Картометрический метод	0.1	-
8728	697352.12	1352175.87	Картометрический метод	0.1	-
8729	697349.50	1352164.48	Картометрический метод	0.1	-
8730	697346.27	1352147.32	Картометрический метод	0.1	-
8731	697341.02	1352109.93	Картометрический метод	0.1	-
8732	697339.13	1352095.79	Картометрический метод	0.1	-
8733	697339.10	1352085.98	Картометрический метод	0.1	-
8734	697339.69	1352081.25	Картометрический метод	0.1	-
8735	697342.00	1352072.53	Картометрический метод	0.1	-
8736	697348.60	1352057.39	Картометрический метод	0.1	-
8737	697349.24	1352053.51	Картометрический метод	0.1	-
8738	697349.10	1352049.41	Картометрический метод	0.1	-
8739	697346.38	1352042.98	Картометрический метод	0.1	-
8740	697346.35	1352042.94	Картометрический метод	0.1	-
8741	697340.19	1352034.13	Картометрический метод	0.1	-
8742	697333.90	1352027.17	Картометрический метод	0.1	-
8743	697326.90	1352022.38	Картометрический метод	0.1	-

2. Сведения о характерных точках границ объекта					
Обозначение характерных точек границ	Координаты, м		Метод определения координат характерной точки	Средняя квадратическая погрешность положения характерной точки (Mt), м	Описание обозначения точки на местности (при наличии)
	X	Y			
1	2	3	4	5	6
8744	697321.72	1352020.60	Картометрический метод	0.1	-
8745	697313.55	1352019.64	Картометрический метод	0.1	-
8746	697298.85	1352021.35	Картометрический метод	0.1	-
8747	697278.08	1352026.67	Картометрический метод	0.1	-
8748	697264.10	1352031.94	Картометрический метод	0.1	-
8749	697255.32	1352033.38	Картометрический метод	0.1	-
8750	697245.98	1352032.73	Картометрический метод	0.1	-
8751	697230.15	1352029.56	Картометрический метод	0.1	-
8752	697199.65	1352023.52	Картометрический метод	0.1	-
8753	697190.06	1352021.31	Картометрический метод	0.1	-
8754	697181.52	1352020.78	Картометрический метод	0.1	-
8755	697177.67	1352021.98	Картометрический метод	0.1	-
8756	697174.58	1352024.68	Картометрический метод	0.1	-
8757	697172.19	1352028.87	Картометрический метод	0.1	-
8758	697163.90	1352045.68	Картометрический метод	0.1	-
8759	697149.86	1352071.60	Картометрический метод	0.1	-
8760	697136.98	1352099.34	Картометрический метод	0.1	-
8761	697114.85	1352152.96	Картометрический метод	0.1	-
8762	697078.00	1352230.58	Картометрический метод	0.1	-
8763	697068.64	1352243.44	Картометрический метод	0.1	-
8764	697058.21	1352253.71	Картометрический метод	0.1	-
8765	697048.77	1352260.43	Картометрический метод	0.1	-
8766	697006.92	1352279.27	Картометрический метод	0.1	-
8767	696958.19	1352296.26	Картометрический метод	0.1	-
8768	696945.05	1352299.11	Картометрический метод	0.1	-

2. Сведения о характерных точках границ объекта					
Обозначение характерных точек границ	Координаты, м		Метод определения координат характерной точки	Средняя квадратическая погрешность положения характерной точки (Mt), м	Описание обозначения точки на местности (при наличии)
	X	Y			
1	2	3	4	5	6
8769	696934.73	1352298.87	Картометрический метод	0.1	-
8770	696920.56	1352294.91	Картометрический метод	0.1	-
8771	696882.08	1352278.89	Картометрический метод	0.1	-
8772	696869.17	1352270.24	Картометрический метод	0.1	-
8773	696855.33	1352256.04	Картометрический метод	0.1	-
8774	696847.56	1352244.02	Картометрический метод	0.1	-
8775	696840.12	1352224.31	Картометрический метод	0.1	-
8776	696836.19	1352219.38	Картометрический метод	0.1	-
8777	696822.74	1352205.26	Картометрический метод	0.1	-
8778	696817.64	1352196.35	Картометрический метод	0.1	-
8779	696814.31	1352181.79	Картометрический метод	0.1	-
8780	696815.15	1352173.20	Картометрический метод	0.1	-
8781	696817.47	1352170.06	Картометрический метод	0.1	-
8782	696826.10	1352166.40	Картометрический метод	0.1	-
8783	696830.62	1352161.66	Картометрический метод	0.1	-
8784	696836.74	1352142.26	Картометрический метод	0.1	-
8785	696841.37	1352115.46	Картометрический метод	0.1	-
8786	696837.23	1352094.06	Картометрический метод	0.1	-
8787	696841.53	1351616.65	Картометрический метод	0.1	-
8788	696813.37	1351614.75	Картометрический метод	0.1	-
8789	696730.03	1351923.57	Картометрический метод	0.1	-
8790	696780.36	1352003.61	Картометрический метод	0.1	-
8791	696780.24	1352058.29	Картометрический метод	0.1	-
8792	696745.76	1352046.48	Картометрический метод	0.1	-
8793	696678.18	1352050.20	Картометрический метод	0.1	-

2. Сведения о характерных точках границ объекта					
Обозначение характерных точек границ	Координаты, м		Метод определения координат характерной точки	Средняя квадратическая погрешность положения характерной точки (Mt), м	Описание обозначения точки на местности (при наличии)
	X	Y			
1	2	3	4	5	6
8794	696672.10	1352049.65	Картометрический метод	0.1	-
8795	696655.74	1352042.36	Картометрический метод	0.1	-
8796	696643.89	1352040.12	Картометрический метод	0.1	-
8797	696625.98	1352039.38	Картометрический метод	0.1	-
8798	696575.41	1352042.49	Картометрический метод	0.1	-
8799	696565.20	1352029.78	Картометрический метод	0.1	-
8800	696557.84	1352016.68	Картометрический метод	0.1	-
8801	696553.47	1352000.50	Картометрический метод	0.1	-
8802	696548.38	1351989.82	Картометрический метод	0.1	-
8803	696536.09	1351983.32	Картометрический метод	0.1	-
8804	696517.85	1351982.75	Картометрический метод	0.1	-
8805	696491.16	1351985.26	Картометрический метод	0.1	-
8806	696474.25	1351994.33	Картометрический метод	0.1	-
8807	696425.79	1352014.67	Картометрический метод	0.1	-
8808	696336.33	1352043.65	Картометрический метод	0.1	-
8809	696331.89	1352044.44	Картометрический метод	0.1	-
8810	696303.36	1352046.68	Картометрический метод	0.1	-
8811	696294.22	1352046.17	Картометрический метод	0.1	-
8812	696285.53	1352042.72	Картометрический метод	0.1	-
8813	696276.76	1352036.07	Картометрический метод	0.1	-
8814	696248.10	1352009.55	Картометрический метод	0.1	-
8815	696276.78	1351977.26	Картометрический метод	0.1	-
8816	696283.14	1351968.53	Картометрический метод	0.1	-
8817	696300.96	1351943.00	Картометрический метод	0.1	-
8818	696307.83	1351931.81	Картометрический метод	0.1	-

2. Сведения о характерных точках границ объекта					
Обозначение характерных точек границ	Координаты, м		Метод определения координат характерной точки	Средняя квадратическая погрешность положения характерной точки (Mt), м	Описание обозначения точки на местности (при наличии)
	X	Y			
1	2	3	4	5	6
8819	696308.93	1351928.27	Картометрический метод	0.1	-
8820	696308.69	1351922.73	Картометрический метод	0.1	-
8821	696307.49	1351910.33	Картометрический метод	0.1	-
8822	696309.21	1351906.94	Картометрический метод	0.1	-
8823	696317.28	1351901.62	Картометрический метод	0.1	-
8824	696319.58	1351899.52	Картометрический метод	0.1	-
8825	696321.08	1351896.81	Картометрический метод	0.1	-
8826	696321.85	1351892.10	Картометрический метод	0.1	-
8827	696316.56	1351868.42	Картометрический метод	0.1	-
8828	696317.36	1351860.14	Картометрический метод	0.1	-
8829	696322.88	1351841.06	Картометрический метод	0.1	-
8830	696324.05	1351833.14	Картометрический метод	0.1	-
8831	696323.71	1351828.72	Картометрический метод	0.1	-
8832	696322.55	1351824.54	Картометрический метод	0.1	-
8833	696313.39	1351806.01	Картометрический метод	0.1	-
8834	696311.26	1351800.64	Картометрический метод	0.1	-
8835	696303.99	1351774.95	Картометрический метод	0.1	-
8836	696302.77	1351767.18	Картометрический метод	0.1	-
8837	696303.85	1351760.37	Картометрический метод	0.1	-
8838	696306.01	1351755.38	Картометрический метод	0.1	-
8839	696314.10	1351745.62	Картометрический метод	0.1	-
8840	696316.03	1351742.55	Картометрический метод	0.1	-
8841	696317.65	1351739.33	Картометрический метод	0.1	-
8842	696318.56	1351735.66	Картометрический метод	0.1	-
8843	696318.50	1351732.13	Картометрический метод	0.1	-

2. Сведения о характерных точках границ объекта					
Обозначение характерных точек границ	Координаты, м		Метод определения координат характерной точки	Средняя квадратическая погрешность положения характерной точки (Mt), м	Описание обозначения точки на местности (при наличии)
	X	Y			
1	2	3	4	5	6
8844	696317.67	1351728.36	Картометрический метод	0.1	-
8845	696314.49	1351723.50	Картометрический метод	0.1	-
8846	696312.67	1351722.44	Картометрический метод	0.1	-
8847	696310.18	1351721.78	Картометрический метод	0.1	-
8848	696307.14	1351721.63	Картометрический метод	0.1	-
8849	696299.90	1351723.47	Картометрический метод	0.1	-
8850	696296.32	1351725.98	Картометрический метод	0.1	-
8851	696291.21	1351730.72	Картометрический метод	0.1	-
8852	696289.04	1351733.66	Картометрический метод	0.1	-
8853	696287.37	1351736.92	Картометрический метод	0.1	-
8854	696286.16	1351744.21	Картометрический метод	0.1	-
8855	696290.15	1351764.83	Картометрический метод	0.1	-
8856	696290.44	1351775.71	Картометрический метод	0.1	-
8857	696289.16	1351782.98	Картометрический метод	0.1	-
8858	696286.06	1351789.82	Картометрический метод	0.1	-
8859	696280.84	1351796.09	Картометрический метод	0.1	-
8860	696272.63	1351801.18	Картометрический метод	0.1	-
8861	696254.82	1351805.26	Картометрический метод	0.1	-
8862	696213.81	1351809.72	Картометрический метод	0.1	-
8863	696203.81	1351812.46	Картометрический метод	0.1	-
8864	696190.98	1351817.99	Картометрический метод	0.1	-
8865	696183.41	1351823.99	Картометрический метод	0.1	-
8866	696171.54	1351838.41	Картометрический метод	0.1	-
8867	696165.45	1351849.93	Картометрический метод	0.1	-
8868	696162.99	1351856.36	Картометрический метод	0.1	-

2. Сведения о характерных точках границ объекта					
Обозначение характерных точек границ	Координаты, м		Метод определения координат характерной точки	Средняя квадратическая погрешность положения характерной точки (Mt), м	Описание обозначения точки на местности (при наличии)
	X	Y			
1	2	3	4	5	6
8869	696158.67	1351836.35	Картометрический метод	0.1	-
8870	696154.73	1351825.05	Картометрический метод	0.1	-
8871	696150.89	1351818.55	Картометрический метод	0.1	-
8872	696144.81	1351813.67	Картометрический метод	0.1	-
8873	696132.35	1351810.46	Картометрический метод	0.1	-
8874	696120.87	1351809.82	Картометрический метод	0.1	-
8875	696112.27	1351810.54	Картометрический метод	0.1	-
8876	696101.22	1351813.48	Картометрический метод	0.1	-
8877	696079.13	1351832.61	Картометрический метод	0.1	-
8878	696061.63	1351842.89	Картометрический метод	0.1	-
8879	696054.36	1351845.58	Картометрический метод	0.1	-
8880	696038.97	1351847.93	Картометрический метод	0.1	-
8881	696015.22	1351855.42	Картометрический метод	0.1	-
8882	695968.39	1351963.87	Картометрический метод	0.1	-
8883	695955.54	1351993.62	Картометрический метод	0.1	-
8884	695965.42	1352000.22	Картометрический метод	0.1	-
8885	695975.98	1352007.21	Картометрический метод	0.1	-
8886	695984.04	1352012.58	Картометрический метод	0.1	-
8887	696026.61	1352001.35	Картометрический метод	0.1	-
8888	696030.77	1352001.40	Картометрический метод	0.1	-
8889	696050.88	1352006.40	Картометрический метод	0.1	-
8890	696077.71	1352017.02	Картометрический метод	0.1	-
8891	696097.84	1352026.86	Картометрический метод	0.1	-
8892	696124.61	1352045.33	Картометрический метод	0.1	-
8893	696184.54	1352096.46	Картометрический метод	0.1	-

2. Сведения о характерных точках границ объекта					
Обозначение характерных точек границ	Координаты, м		Метод определения координат характерной точки	Средняя квадратическая погрешность положения характерной точки (Mt), м	Описание обозначения точки на местности (при наличии)
	X	Y			
1	2	3	4	5	6
8894	696231.23	1352160.64	Картометрический метод	0.1	-
8895	696243.06	1352168.05	Картометрический метод	0.1	-
8896	696269.88	1352168.72	Картометрический метод	0.1	-
8897	696313.85	1352162.21	Картометрический метод	0.1	-
8898	696369.83	1352156.91	Картометрический метод	0.1	-
8899	696412.68	1352205.04	Картометрический метод	0.1	-
8900	696468.93	1352234.65	Картометрический метод	0.1	-
8901	696470.56	1352232.08	Картометрический метод	0.1	-
8902	696483.53	1352245.90	Картометрический метод	0.1	-
8903	696516.48	1352258.33	Картометрический метод	0.1	-
8904	696543.33	1352275.14	Картометрический метод	0.1	-
8905	696562.24	1352282.45	Картометрический метод	0.1	-
8906	696581.54	1352287.88	Картометрический метод	0.1	-
8907	696597.53	1352295.16	Картометрический метод	0.1	-
8908	696615.36	1352306.95	Картометрический метод	0.1	-
8909	696631.09	1352320.10	Картометрический метод	0.1	-
8910	696652.50	1352332.85	Картометрический метод	0.1	-
8911	696655.56	1352337.63	Картометрический метод	0.1	-
8912	696655.21	1352346.50	Картометрический метод	0.1	-
8913	696651.77	1352357.98	Картометрический метод	0.1	-
8914	696653.06	1352369.92	Картометрический метод	0.1	-
8915	696664.06	1352378.34	Картометрический метод	0.1	-
8916	696683.87	1352384.54	Картометрический метод	0.1	-
8917	696699.79	1352386.28	Картометрический метод	0.1	-
8918	696716.53	1352380.82	Картометрический метод	0.1	-

2. Сведения о характерных точках границ объекта					
Обозначение характерных точек границ	Координаты, м		Метод определения координат характерной точки	Средняя квадратическая погрешность положения характерной точки (Mt), м	Описание обозначения точки на местности (при наличии)
	X	Y			
1	2	3	4	5	6
8919	696741.27	1352364.11	Картометрический метод	0.1	-
8920	696748.22	1352362.47	Картометрический метод	0.1	-
8921	696755.06	1352365.75	Картометрический метод	0.1	-
8922	696759.63	1352376.02	Картометрический метод	0.1	-
8923	696762.17	1352394.06	Картометрический метод	0.1	-
8924	696776.88	1352424.47	Картометрический метод	0.1	-
8925	696809.71	1352520.18	Картометрический метод	0.1	-
8926	696827.90	1352551.22	Картометрический метод	0.1	-
8927	696843.95	1352573.30	Картометрический метод	0.1	-
8928	696852.42	1352575.24	Картометрический метод	0.1	-
8929	696926.24	1352559.75	Картометрический метод	0.1	-
8930	696961.87	1352558.37	Картометрический метод	0.1	-
8931	697039.65	1352565.17	Картометрический метод	0.1	-
8932	697055.08	1352568.98	Картометрический метод	0.1	-
8933	697065.57	1352576.76	Картометрический метод	0.1	-
8934	697070.82	1352585.97	Картометрический метод	0.1	-
8935	697076.65	1352594.28	Картометрический метод	0.1	-
8936	697085.78	1352600.19	Картометрический метод	0.1	-
8937	697127.79	1352622.62	Картометрический метод	0.1	-
8938	697136.95	1352626.51	Картометрический метод	0.1	-
8939	697144.41	1352626.71	Картометрический метод	0.1	-
8717	697175.96	1352614.25	Картометрический метод	0.1	-
8940	649008.09	1330005.27	Картометрический метод	0.1	-
8941	648965.32	1330008.16	Картометрический метод	0.1	-
8942	648937.84	1329978.39	Картометрический метод	0.1	-

2. Сведения о характерных точках границ объекта					
Обозначение характерных точек границ	Координаты, м		Метод определения координат характерной точки	Средняя квадратическая погрешность положения характерной точки (Mt), м	Описание обозначения точки на местности (при наличии)
	X	Y			
1	2	3	4	5	6
8943	648944.38	1329951.71	Картометрический метод	0.1	-
8944	648899.29	1329979.96	Картометрический метод	0.1	-
8945	648699.37	1329988.27	Картометрический метод	0.1	-
8946	648551.75	1330086.03	Картометрический метод	0.1	-
8947	648618.73	1330212.15	Картометрический метод	0.1	-
8948	648744.81	1330254.03	Картометрический метод	0.1	-
8949	648891.37	1330306.75	Картометрический метод	0.1	-
8950	648838.21	1330360.00	Картометрический метод	0.1	-
8951	648721.93	1330341.72	Картометрический метод	0.1	-
8952	648509.56	1330328.98	Картометрический метод	0.1	-
8953	648325.13	1330340.25	Картометрический метод	0.1	-
8954	648142.80	1330478.72	Картометрический метод	0.1	-
8955	648037.79	1330530.77	Картометрический метод	0.1	-
8956	647938.30	1330676.36	Картометрический метод	0.1	-
8957	647922.77	1330888.79	Картометрический метод	0.1	-
8958	648065.63	1331094.53	Картометрический метод	0.1	-
8959	648264.04	1331148.47	Картометрический метод	0.1	-
8960	648368.01	1331092.20	Картометрический метод	0.1	-
8961	648461.71	1331102.16	Картометрический метод	0.1	-
8962	648541.67	1331204.09	Картометрический метод	0.1	-
8963	648612.15	1331206.51	Картометрический метод	0.1	-
8964	648705.95	1331147.15	Картометрический метод	0.1	-
8965	648870.12	1331112.27	Картометрический метод	0.1	-
8966	648875.71	1330925.93	Картометрический метод	0.1	-
8967	648927.06	1330803.22	Картометрический метод	0.1	-

2. Сведения о характерных точках границ объекта					
Обозначение характерных точек границ	Координаты, м		Метод определения координат характерной точки	Средняя квадратическая погрешность положения характерной точки (Mt), м	Описание обозначения точки на местности (при наличии)
	X	Y			
1	2	3	4	5	6
8968	649046.27	1330658.09	Картометрический метод	0.1	-
8969	649101.54	1330597.15	Картометрический метод	0.1	-
8970	649113.89	1330621.15	Картометрический метод	0.1	-
8971	649155.30	1330626.79	Картометрический метод	0.1	-
8972	649176.96	1330383.78	Картометрический метод	0.1	-
8973	649157.86	1330310.80	Картометрический метод	0.1	-
8974	649179.16	1330260.00	Картометрический метод	0.1	-
8975	649145.85	1330264.95	Картометрический метод	0.1	-
8976	649089.01	1330160.91	Картометрический метод	0.1	-
8977	649084.31	1330128.87	Картометрический метод	0.1	-
8978	649099.81	1330128.14	Картометрический метод	0.1	-
8979	649079.66	1330094.54	Картометрический метод	0.1	-
8980	649076.82	1330075.96	Картометрический метод	0.1	-
8981	649075.62	1330029.74	Картометрический метод	0.1	-
8982	649077.77	1329992.82	Картометрический метод	0.1	-
8983	649063.86	1329992.09	Картометрический метод	0.1	-
8940	649008.09	1330005.27	Картометрический метод	0.1	-
8984	694688.29	1327769.76	Картометрический метод	0.1	-
8985	694633.22	1327734.38	Картометрический метод	0.1	-
8986	694585.82	1327714.02	Картометрический метод	0.1	-
8987	694563.54	1327713.80	Картометрический метод	0.1	-
8988	694465.78	1327807.23	Картометрический метод	0.1	-
8989	694345.28	1327968.43	Картометрический метод	0.1	-
8990	694377.32	1327995.35	Картометрический метод	0.1	-
8991	694480.12	1328077.51	Картометрический метод	0.1	-

2. Сведения о характерных точках границ объекта					
Обозначение характерных точек границ	Координаты, м		Метод определения координат характерной точки	Средняя квадратическая погрешность положения характерной точки (Mt), м	Описание обозначения точки на местности (при наличии)
	X	Y			
1	2	3	4	5	6
8992	694499.40	1328090.81	Картометрический метод	0.1	-
8993	694548.38	1328029.17	Картометрический метод	0.1	-
8994	694568.18	1328047.19	Картометрический метод	0.1	-
8995	694588.66	1328063.36	Картометрический метод	0.1	-
8996	694611.00	1328042.67	Картометрический метод	0.1	-
8997	694645.79	1327966.67	Картометрический метод	0.1	-
8998	694705.38	1327920.67	Картометрический метод	0.1	-
8999	694764.25	1327860.27	Картометрический метод	0.1	-
9000	694771.51	1327828.53	Картометрический метод	0.1	-
9001	694771.90	1327823.75	Картометрический метод	0.1	-
9002	694769.62	1327806.27	Картометрический метод	0.1	-
9003	694734.70	1327782.84	Картометрический метод	0.1	-
9004	694737.96	1327771.06	Картометрический метод	0.1	-
8984	694688.29	1327769.76	Картометрический метод	0.1	-
9005	649260.72	1329403.39	Картометрический метод	0.1	-
9006	649283.76	1329446.39	Картометрический метод	0.1	-
9007	649288.17	1329454.62	Картометрический метод	0.1	-
9008	649288.21	1329535.32	Картометрический метод	0.1	-
9009	649293.98	1329567.96	Картометрический метод	0.1	-
9010	649394.57	1329751.80	Картометрический метод	0.1	-
9011	649439.74	1329771.71	Картометрический метод	0.1	-
9012	649667.56	1329853.58	Картометрический метод	0.1	-
9013	649669.02	1329845.64	Картометрический метод	0.1	-
9014	649657.08	1329831.00	Картометрический метод	0.1	-
9015	649651.08	1329816.78	Картометрический метод	0.1	-

2. Сведения о характерных точках границ объекта					
Обозначение характерных точек границ	Координаты, м		Метод определения координат характерной точки	Средняя квадратическая погрешность положения характерной точки (Mt), м	Описание обозначения точки на местности (при наличии)
	X	Y			
1	2	3	4	5	6
9016	649581.84	1329788.61	Картометрический метод	0.1	-
9017	649562.50	1329786.74	Картометрический метод	0.1	-
9018	649519.27	1329727.89	Картометрический метод	0.1	-
9019	649497.19	1329678.62	Картометрический метод	0.1	-
9020	649390.68	1329528.27	Картометрический метод	0.1	-
9021	649402.83	1329516.10	Картометрический метод	0.1	-
9022	649385.73	1329492.00	Картометрический метод	0.1	-
9023	649398.80	1329482.55	Картометрический метод	0.1	-
9024	649332.92	1329458.14	Картометрический метод	0.1	-
9025	649295.93	1329451.92	Картометрический метод	0.1	-
9026	649305.46	1329446.67	Картометрический метод	0.1	-
9027	649303.06	1329441.62	Картометрический метод	0.1	-
9028	649292.56	1329448.23	Картометрический метод	0.1	-
9029	649280.77	1329427.99	Картометрический метод	0.1	-
9030	649290.66	1329421.32	Картометрический метод	0.1	-
9031	649285.81	1329414.40	Картометрический метод	0.1	-
9032	649301.61	1329403.55	Картометрический метод	0.1	-
9033	649291.28	1329386.24	Картометрический метод	0.1	-
9034	649285.42	1329385.68	Картометрический метод	0.1	-
9005	649260.72	1329403.39	Картометрический метод	0.1	-
9035	650705.62	1328702.18	Картометрический метод	0.1	-
9036	650606.78	1328697.13	Картометрический метод	0.1	-
9037	650583.70	1328753.08	Картометрический метод	0.1	-
9038	650569.36	1328871.60	Картометрический метод	0.1	-
9039	650579.86	1329008.01	Картометрический метод	0.1	-

2. Сведения о характерных точках границ объекта					
Обозначение характерных точек границ	Координаты, м		Метод определения координат характерной точки	Средняя квадратическая погрешность положения характерной точки (Mt), м	Описание обозначения точки на местности (при наличии)
	X	Y			
1	2	3	4	5	6
9040	650525.48	1329006.67	Картометрический метод	0.1	-
9041	650520.32	1329036.58	Картометрический метод	0.1	-
9042	650596.17	1329082.72	Картометрический метод	0.1	-
9043	650696.42	1329051.39	Картометрический метод	0.1	-
9044	650699.57	1328980.45	Картометрический метод	0.1	-
9045	650717.13	1328876.10	Картометрический метод	0.1	-
9046	650708.20	1328811.64	Картометрический метод	0.1	-
9047	650706.34	1328734.27	Картометрический метод	0.1	-
9035	650705.62	1328702.18	Картометрический метод	0.1	-
9048	713354.25	1401171.22	Картометрический метод	0.1	-
9049	713270.46	1401121.66	Картометрический метод	0.1	-
9050	713240.40	1401096.82	Картометрический метод	0.1	-
9051	713156.11	1401023.77	Картометрический метод	0.1	-
9052	713071.26	1400974.32	Картометрический метод	0.1	-
9053	712909.44	1400911.41	Картометрический метод	0.1	-
9054	712787.50	1400926.46	Картометрический метод	0.1	-
9055	712676.95	1400925.74	Картометрический метод	0.1	-
9056	712528.48	1400895.64	Картометрический метод	0.1	-
9057	712443.60	1400903.73	Картометрический метод	0.1	-
9058	712348.40	1400942.56	Картометрический метод	0.1	-
9059	712326.57	1400971.06	Картометрический метод	0.1	-
9060	712326.34	1401011.82	Картометрический метод	0.1	-
9061	712326.26	1401016.50	Картометрический метод	0.1	-
9062	712327.69	1401025.61	Картометрический метод	0.1	-
9063	712327.52	1401026.43	Картометрический метод	0.1	-

2. Сведения о характерных точках границ объекта					
Обозначение характерных точек границ	Координаты, м		Метод определения координат характерной точки	Средняя квадратическая погрешность положения характерной точки (Mt), м	Описание обозначения точки на местности (при наличии)
	X	Y			
1	2	3	4	5	6
9064	712321.90	1401031.34	Картометрический метод	0.1	-
9065	712321.63	1401037.07	Картометрический метод	0.1	-
9066	712322.60	1401041.54	Картометрический метод	0.1	-
9067	712323.43	1401044.10	Картометрический метод	0.1	-
9068	712323.81	1401047.26	Картометрический метод	0.1	-
9069	712326.90	1401059.29	Картометрический метод	0.1	-
9070	712328.28	1401063.60	Картометрический метод	0.1	-
9071	712330.76	1401071.75	Картометрический метод	0.1	-
9072	712332.44	1401077.26	Картометрический метод	0.1	-
9073	712327.63	1401101.70	Картометрический метод	0.1	-
9074	712328.57	1401112.16	Картометрический метод	0.1	-
9075	712329.73	1401118.96	Картометрический метод	0.1	-
9076	712332.47	1401124.18	Картометрический метод	0.1	-
9077	712345.06	1401144.37	Картометрический метод	0.1	-
9078	712345.90	1401145.75	Картометрический метод	0.1	-
9079	712346.64	1401147.07	Картометрический метод	0.1	-
9080	712350.50	1401157.34	Картометрический метод	0.1	-
9081	712357.78	1401192.65	Картометрический метод	0.1	-
9082	712356.25	1401195.68	Картометрический метод	0.1	-
9083	712358.16	1401195.84	Картометрический метод	0.1	-
9084	712362.04	1401223.14	Картометрический метод	0.1	-
9085	712353.64	1401244.06	Картометрический метод	0.1	-
9086	712342.38	1401247.59	Картометрический метод	0.1	-
9087	712318.71	1401237.04	Картометрический метод	0.1	-
9088	712286.40	1401240.76	Картометрический метод	0.1	-

2. Сведения о характерных точках границ объекта					
Обозначение характерных точек границ	Координаты, м		Метод определения координат характерной точки	Средняя квадратическая погрешность положения характерной точки (Mt), м	Описание обозначения точки на местности (при наличии)
	X	Y			
1	2	3	4	5	6
9089	712252.21	1401252.79	Картометрический метод	0.1	-
9090	712234.30	1401261.39	Картометрический метод	0.1	-
9091	712216.29	1401280.66	Картометрический метод	0.1	-
9092	712188.94	1401285.27	Картометрический метод	0.1	-
9093	712172.60	1401299.61	Картометрический метод	0.1	-
9094	712147.94	1401316.69	Картометрический метод	0.1	-
9095	712137.89	1401334.26	Картометрический метод	0.1	-
9096	712109.80	1401365.96	Картометрический метод	0.1	-
9097	712087.47	1401367.44	Картометрический метод	0.1	-
9098	712070.79	1401376.91	Картометрический метод	0.1	-
9099	712063.91	1401375.93	Картометрический метод	0.1	-
9100	712043.43	1401401.00	Картометрический метод	0.1	-
9101	712029.33	1401403.21	Картометрический метод	0.1	-
9102	711975.19	1401367.14	Картометрический метод	0.1	-
9103	711941.20	1401365.68	Картометрический метод	0.1	-
9104	711927.94	1401376.00	Картометрический метод	0.1	-
9105	711896.16	1401384.01	Картометрический метод	0.1	-
9106	711899.98	1401402.80	Картометрический метод	0.1	-
9107	711893.85	1401411.64	Картометрический метод	0.1	-
9108	711870.16	1401418.54	Картометрический метод	0.1	-
9109	711865.38	1401428.49	Картометрический метод	0.1	-
9110	711876.89	1401442.21	Картометрический метод	0.1	-
9111	711875.21	1401445.51	Картометрический метод	0.1	-
9112	711873.46	1401452.07	Картометрический метод	0.1	-
9113	711875.22	1401453.92	Картометрический метод	0.1	-

2. Сведения о характерных точках границ объекта					
Обозначение характерных точек границ	Координаты, м		Метод определения координат характерной точки	Средняя квадратическая погрешность положения характерной точки (Mt), м	Описание обозначения точки на местности (при наличии)
	X	Y			
1	2	3	4	5	6
9114	711875.77	1401454.08	Картометрический метод	0.1	-
9115	711876.99	1401454.23	Картометрический метод	0.1	-
9116	711877.56	1401454.69	Картометрический метод	0.1	-
9117	711877.98	1401455.68	Картометрический метод	0.1	-
9118	711877.82	1401456.63	Картометрический метод	0.1	-
9119	711881.00	1401459.95	Картометрический метод	0.1	-
9120	711881.62	1401460.10	Картометрический метод	0.1	-
9121	711872.56	1401492.85	Картометрический метод	0.1	-
9122	711888.14	1401524.12	Картометрический метод	0.1	-
9123	711950.86	1401562.73	Картометрический метод	0.1	-
9124	711987.88	1401561.17	Картометрический метод	0.1	-
9125	712058.87	1401471.04	Картометрический метод	0.1	-
9126	712102.02	1401482.44	Картометрический метод	0.1	-
9127	712184.84	1401538.88	Картометрический метод	0.1	-
9128	712258.54	1401527.64	Картометрический метод	0.1	-
9129	712279.64	1401539.70	Картометрический метод	0.1	-
9130	712294.74	1401540.67	Картометрический метод	0.1	-
9131	712330.11	1401566.16	Картометрический метод	0.1	-
9132	712336.72	1401575.28	Картометрический метод	0.1	-
9133	712336.37	1401576.40	Картометрический метод	0.1	-
9134	712327.35	1401574.28	Картометрический метод	0.1	-
9135	712328.05	1401576.57	Картометрический метод	0.1	-
9136	712328.28	1401576.86	Картометрический метод	0.1	-
9137	712330.27	1401577.87	Картометрический метод	0.1	-
9138	712330.53	1401578.29	Картометрический метод	0.1	-

2. Сведения о характерных точках границ объекта					
Обозначение характерных точек границ	Координаты, м		Метод определения координат характерной точки	Средняя квадратическая погрешность положения характерной точки (Mt), м	Описание обозначения точки на местности (при наличии)
	X	Y			
1	2	3	4	5	6
9139	712330.55	1401578.89	Картометрический метод	0.1	-
9140	712330.13	1401579.75	Картометрический метод	0.1	-
9141	712329.74	1401581.11	Картометрический метод	0.1	-
9142	712329.69	1401581.98	Картометрический метод	0.1	-
9143	712330.16	1401583.52	Картометрический метод	0.1	-
9144	712333.39	1401584.27	Картометрический метод	0.1	-
9145	712334.32	1401584.00	Картометрический метод	0.1	-
9146	712335.02	1401583.94	Картометрический метод	0.1	-
9147	712335.58	1401584.14	Картометрический метод	0.1	-
9148	712335.95	1401584.48	Картометрический метод	0.1	-
9149	712336.71	1401585.02	Картометрический метод	0.1	-
9150	712337.19	1401585.10	Картометрический метод	0.1	-
9151	712337.72	1401584.79	Картометрический метод	0.1	-
9152	712338.17	1401584.60	Картометрический метод	0.1	-
9153	712338.87	1401584.82	Картометрический метод	0.1	-
9154	712338.56	1401585.46	Картометрический метод	0.1	-
9155	712336.31	1401588.56	Картометрический метод	0.1	-
9156	712339.59	1401591.76	Картометрический метод	0.1	-
9157	712340.18	1401592.02	Картометрический метод	0.1	-
9158	712340.63	1401592.43	Картометрический метод	0.1	-
9159	712340.84	1401592.99	Картометрический метод	0.1	-
9160	712340.58	1401603.45	Картометрический метод	0.1	-
9161	712343.12	1401607.11	Картометрический метод	0.1	-
9162	712344.60	1401607.60	Картометрический метод	0.1	-
9163	712346.19	1401611.51	Картометрический метод	0.1	-

2. Сведения о характерных точках границ объекта					
Обозначение характерных точек границ	Координаты, м		Метод определения координат характерной точки	Средняя квадратическая погрешность положения характерной точки (Mt), м	Описание обозначения точки на местности (при наличии)
	X	Y			
1	2	3	4	5	6
9164	712348.76	1401614.61	Картометрический метод	0.1	-
9165	712350.03	1401617.15	Картометрический метод	0.1	-
9166	712358.65	1401619.96	Картометрический метод	0.1	-
9167	712361.55	1401620.48	Картометрический метод	0.1	-
9168	712362.77	1401621.31	Картометрический метод	0.1	-
9169	712368.70	1401628.71	Картометрический метод	0.1	-
9170	712375.55	1401628.38	Картометрический метод	0.1	-
9171	712395.76	1401656.21	Картометрический метод	0.1	-
9172	712415.06	1401679.07	Картометрический метод	0.1	-
9173	712424.27	1401693.57	Картометрический метод	0.1	-
9174	712437.96	1401705.45	Картометрический метод	0.1	-
9175	712481.12	1401696.89	Картометрический метод	0.1	-
9176	712491.40	1401699.76	Картометрический метод	0.1	-
9177	712504.06	1401723.88	Картометрический метод	0.1	-
9178	712512.12	1401723.75	Картометрический метод	0.1	-
9179	712523.92	1401727.00	Картометрический метод	0.1	-
9180	712534.14	1401710.15	Картометрический метод	0.1	-
9181	712532.02	1401697.68	Картометрический метод	0.1	-
9182	712552.58	1401696.61	Картометрический метод	0.1	-
9183	712561.94	1401679.80	Картометрический метод	0.1	-
9184	712567.86	1401673.14	Картометрический метод	0.1	-
9185	712597.04	1401667.90	Картометрический метод	0.1	-
9186	712593.77	1401655.91	Картометрический метод	0.1	-
9187	712543.95	1401639.85	Картометрический метод	0.1	-
9188	712567.54	1401617.71	Картометрический метод	0.1	-

2. Сведения о характерных точках границ объекта					
Обозначение характерных точек границ	Координаты, м		Метод определения координат характерной точки	Средняя квадратическая погрешность положения характерной точки (Mt), м	Описание обозначения точки на местности (при наличии)
	X	Y			
1	2	3	4	5	6
9189	712618.18	1401612.94	Картометрический метод	0.1	-
9190	712633.87	1401617.89	Картометрический метод	0.1	-
9191	712641.89	1401616.28	Картометрический метод	0.1	-
9192	712645.35	1401615.13	Картометрический метод	0.1	-
9193	712653.68	1401609.64	Картометрический метод	0.1	-
9194	712671.62	1401607.94	Картометрический метод	0.1	-
9195	712694.03	1401583.16	Картометрический метод	0.1	-
9196	712690.72	1401566.76	Картометрический метод	0.1	-
9197	712693.23	1401563.45	Картометрический метод	0.1	-
9198	712704.11	1401556.02	Картометрический метод	0.1	-
9199	712708.45	1401533.79	Картометрический метод	0.1	-
9200	712675.98	1401519.28	Картометрический метод	0.1	-
9201	712684.60	1401502.77	Картометрический метод	0.1	-
9202	712713.60	1401487.65	Картометрический метод	0.1	-
9203	712811.84	1401477.82	Картометрический метод	0.1	-
9204	712815.20	1401478.82	Картометрический метод	0.1	-
9205	712821.47	1401480.18	Картометрический метод	0.1	-
9206	712828.90	1401479.62	Картометрический метод	0.1	-
9207	712836.74	1401479.69	Картометрический метод	0.1	-
9208	712852.34	1401479.40	Картометрический метод	0.1	-
9209	712861.17	1401477.83	Картометрический метод	0.1	-
9210	712866.13	1401477.13	Картометрический метод	0.1	-
9211	712884.32	1401472.69	Картометрический метод	0.1	-
9212	712888.92	1401471.33	Картометрический метод	0.1	-
9213	712894.49	1401469.08	Картометрический метод	0.1	-

2. Сведения о характерных точках границ объекта					
Обозначение характерных точек границ	Координаты, м		Метод определения координат характерной точки	Средняя квадратическая погрешность положения характерной точки (Mt), м	Описание обозначения точки на местности (при наличии)
	X	Y			
1	2	3	4	5	6
9214	712898.23	1401467.07	Картометрический метод	0.1	-
9215	712903.79	1401465.32	Картометрический метод	0.1	-
9216	712909.06	1401464.73	Картометрический метод	0.1	-
9217	712916.23	1401466.52	Картометрический метод	0.1	-
9218	712922.81	1401468.15	Картометрический метод	0.1	-
9219	712927.55	1401464.31	Картометрический метод	0.1	-
9220	712930.03	1401461.67	Картометрический метод	0.1	-
9221	712931.08	1401461.29	Картометрический метод	0.1	-
9222	712934.18	1401462.18	Картометрический метод	0.1	-
9223	712939.20	1401458.99	Картометрический метод	0.1	-
9224	712939.39	1401458.23	Картометрический метод	0.1	-
9225	712940.21	1401457.47	Картометрический метод	0.1	-
9226	712941.59	1401457.47	Картометрический метод	0.1	-
9227	712952.62	1401454.59	Картометрический метод	0.1	-
9228	712952.49	1401453.91	Картометрический метод	0.1	-
9229	712952.66	1401453.45	Картометрический метод	0.1	-
9230	712953.29	1401453.41	Картометрический метод	0.1	-
9231	712958.04	1401452.53	Картометрический метод	0.1	-
9232	712963.67	1401451.82	Картометрический метод	0.1	-
9233	712963.96	1401450.78	Картометрический метод	0.1	-
9234	712966.56	1401444.84	Картометрический метод	0.1	-
9235	712967.42	1401441.71	Картометрический метод	0.1	-
9236	712978.53	1401443.02	Картометрический метод	0.1	-
9237	712981.65	1401442.23	Картометрический метод	0.1	-
9238	712982.17	1401440.29	Картометрический метод	0.1	-

2. Сведения о характерных точках границ объекта					
Обозначение характерных точек границ	Координаты, м		Метод определения координат характерной точки	Средняя квадратическая погрешность положения характерной точки (Mt), м	Описание обозначения точки на местности (при наличии)
	X	Y			
1	2	3	4	5	6
9239	712982.60	1401439.53	Картометрический метод	0.1	-
9240	712983.49	1401439.20	Картометрический метод	0.1	-
9241	712986.87	1401439.42	Картометрический метод	0.1	-
9242	712994.94	1401430.55	Картометрический метод	0.1	-
9243	712996.66	1401427.13	Картометрический метод	0.1	-
9244	713029.60	1401406.22	Картометрический метод	0.1	-
9245	713136.01	1401395.57	Картометрический метод	0.1	-
9246	713143.58	1401396.86	Картометрический метод	0.1	-
9247	713145.17	1401399.28	Картометрический метод	0.1	-
9248	713141.35	1401403.92	Картометрический метод	0.1	-
9249	713147.20	1401413.53	Картометрический метод	0.1	-
9250	713149.07	1401417.39	Картометрический метод	0.1	-
9251	713157.88	1401419.16	Картометрический метод	0.1	-
9252	713162.92	1401422.61	Картометрический метод	0.1	-
9253	713192.04	1401404.76	Картометрический метод	0.1	-
9254	713210.52	1401342.02	Картометрический метод	0.1	-
9255	713189.90	1401269.82	Картометрический метод	0.1	-
9256	713247.53	1401219.88	Картометрический метод	0.1	-
9257	713333.73	1401233.28	Картометрический метод	0.1	-
9258	713351.01	1401223.62	Картометрический метод	0.1	-
9048	713354.25	1401171.22	Картометрический метод	0.1	-
9259	716865.19	1414306.61	Картометрический метод	0.1	-
9260	717144.30	1414125.62	Картометрический метод	0.1	-
9261	717213.33	1414046.52	Картометрический метод	0.1	-
9262	717586.00	1413240.01	Картометрический метод	0.1	-

2. Сведения о характерных точках границ объекта					
Обозначение характерных точек границ	Координаты, м		Метод определения координат характерной точки	Средняя квадратическая погрешность положения характерной точки (Mt), м	Описание обозначения точки на местности (при наличии)
	X	Y			
1	2	3	4	5	6
9263	717653.70	1412821.26	Картометрический метод	0.1	-
9264	717503.77	1412719.21	Картометрический метод	0.1	-
9265	717219.08	1412710.58	Картометрический метод	0.1	-
9266	717085.81	1412921.17	Картометрический метод	0.1	-
9267	717068.99	1413053.82	Картометрический метод	0.1	-
9268	717136.93	1413146.29	Картометрический метод	0.1	-
9269	717152.02	1413301.04	Картометрический метод	0.1	-
9270	716452.04	1414163.38	Картометрический метод	0.1	-
9271	715958.01	1413514.03	Картометрический метод	0.1	-
9272	715639.48	1413179.16	Картометрический метод	0.1	-
9273	715570.20	1413177.36	Картометрический метод	0.1	-
9274	715594.94	1413250.23	Картометрический метод	0.1	-
9275	715605.49	1413306.72	Картометрический метод	0.1	-
9276	715606.20	1413364.28	Картометрический метод	0.1	-
9277	715600.30	1413398.19	Картометрический метод	0.1	-
9278	715586.21	1413462.54	Картометрический метод	0.1	-
9279	715453.97	1413675.75	Картометрический метод	0.1	-
9280	715408.55	1413792.16	Картометрический метод	0.1	-
9281	715393.78	1413874.39	Картометрический метод	0.1	-
9282	715402.32	1413932.13	Картометрический метод	0.1	-
9283	715480.05	1414012.83	Картометрический метод	0.1	-
9284	715688.05	1414137.91	Картометрический метод	0.1	-
9285	716005.48	1414293.95	Картометрический метод	0.1	-
9286	716221.34	1414320.27	Картометрический метод	0.1	-
9287	716281.40	1414336.56	Картометрический метод	0.1	-

2. Сведения о характерных точках границ объекта					
Обозначение характерных точек границ	Координаты, м		Метод определения координат характерной точки	Средняя квадратическая погрешность положения характерной точки (Mt), м	Описание обозначения точки на местности (при наличии)
	X	Y			
1	2	3	4	5	6
9288	716371.19	1414382.13	Картометрический метод	0.1	-
9259	716865.19	1414306.61	Картометрический метод	0.1	-
9289	729384.95	1368043.70	Картометрический метод	0.1	-
9290	729352.63	1368000.15	Картометрический метод	0.1	-
9291	729191.54	1368121.21	Картометрический метод	0.1	-
9292	729032.97	1368370.74	Картометрический метод	0.1	-
9293	728877.76	1368547.21	Картометрический метод	0.1	-
9294	728762.56	1368661.54	Картометрический метод	0.1	-
9295	728610.63	1368571.94	Картометрический метод	0.1	-
9296	728423.48	1368502.19	Картометрический метод	0.1	-
9297	728414.65	1368523.57	Картометрический метод	0.1	-
9298	728413.59	1368526.14	Картометрический метод	0.1	-
9299	728759.86	1368732.67	Картометрический метод	0.1	-
9300	728742.00	1368932.37	Картометрический метод	0.1	-
9301	728644.19	1368942.39	Картометрический метод	0.1	-
9302	728586.93	1369040.87	Картометрический метод	0.1	-
9303	728604.22	1369218.94	Картометрический метод	0.1	-
9304	728594.97	1369326.42	Картометрический метод	0.1	-
9305	728879.10	1369407.73	Картометрический метод	0.1	-
9306	728866.16	1369589.61	Картометрический метод	0.1	-
9307	728557.17	1369558.01	Картометрический метод	0.1	-
9308	728503.68	1369665.69	Картометрический метод	0.1	-
9309	728511.15	1369848.55	Картометрический метод	0.1	-
9310	728610.14	1369861.61	Картометрический метод	0.1	-
9311	728807.82	1369833.69	Картометрический метод	0.1	-

2. Сведения о характерных точках границ объекта					
Обозначение характерных точек границ	Координаты, м		Метод определения координат характерной точки	Средняя квадратическая погрешность положения характерной точки (Mt), м	Описание обозначения точки на местности (при наличии)
	X	Y			
1	2	3	4	5	6
9312	728888.08	1369853.40	Картометрический метод	0.1	-
9313	729036.85	1369963.35	Картометрический метод	0.1	-
9314	729114.59	1370179.48	Картометрический метод	0.1	-
9315	729183.82	1370234.89	Картометрический метод	0.1	-
9316	729246.38	1370284.96	Картометрический метод	0.1	-
9317	729274.51	1370230.37	Картометрический метод	0.1	-
9318	729314.36	1370203.82	Картометрический метод	0.1	-
9319	729378.98	1370169.90	Картометрический метод	0.1	-
9320	729413.05	1370150.48	Картометрический метод	0.1	-
9321	729458.35	1370124.70	Картометрический метод	0.1	-
9322	729534.05	1370097.56	Картометрический метод	0.1	-
9323	729552.30	1370101.53	Картометрический метод	0.1	-
9324	729560.27	1370128.27	Картометрический метод	0.1	-
9325	729570.12	1370139.64	Картометрический метод	0.1	-
9326	729594.86	1370155.77	Картометрический метод	0.1	-
9327	729627.61	1370164.09	Картометрический метод	0.1	-
9328	729665.02	1370165.39	Картометрический метод	0.1	-
9329	729665.93	1370151.36	Картометрический метод	0.1	-
9330	729647.84	1370130.75	Картометрический метод	0.1	-
9331	729638.46	1370105.06	Картометрический метод	0.1	-
9332	729633.20	1370101.20	Картометрический метод	0.1	-
9333	729599.48	1370098.98	Картометрический метод	0.1	-
9334	729597.38	1370096.42	Картометрический метод	0.1	-
9335	729655.44	1370039.41	Картометрический метод	0.1	-
9336	729670.69	1370053.45	Картометрический метод	0.1	-

2. Сведения о характерных точках границ объекта					
Обозначение характерных точек границ	Координаты, м		Метод определения координат характерной точки	Средняя квадратическая погрешность положения характерной точки (Mt), м	Описание обозначения точки на местности (при наличии)
	X	Y			
1	2	3	4	5	6
9337	729671.88	1370071.70	Картометрический метод	0.1	-
9338	729683.23	1370077.86	Картометрический метод	0.1	-
9339	729726.79	1370019.69	Картометрический метод	0.1	-
9340	729731.22	1370010.42	Картометрический метод	0.1	-
9341	729722.76	1369994.09	Картометрический метод	0.1	-
9342	729682.72	1369970.32	Картометрический метод	0.1	-
9343	729727.03	1369955.15	Картометрический метод	0.1	-
9344	729733.65	1369946.17	Картометрический метод	0.1	-
9345	729729.50	1369892.16	Картометрический метод	0.1	-
9346	729725.13	1369870.43	Картометрический метод	0.1	-
9347	729719.43	1369864.90	Картометрический метод	0.1	-
9348	729698.76	1369861.22	Картометрический метод	0.1	-
9349	729655.09	1369864.38	Картометрический метод	0.1	-
9350	729635.64	1369856.45	Картометрический метод	0.1	-
9351	729671.30	1369843.45	Картометрический метод	0.1	-
9352	729685.60	1369834.58	Картометрический метод	0.1	-
9353	729703.37	1369814.74	Картометрический метод	0.1	-
9354	729704.16	1369802.23	Картометрический метод	0.1	-
9355	729796.26	1369683.12	Картометрический метод	0.1	-
9356	729835.39	1369627.49	Картометрический метод	0.1	-
9357	729686.47	1369538.59	Картометрический метод	0.1	-
9358	729682.32	1369513.65	Картометрический метод	0.1	-
9359	729662.01	1369493.97	Картометрический метод	0.1	-
9360	729659.19	1369474.02	Картометрический метод	0.1	-
9361	729680.38	1369391.18	Картометрический метод	0.1	-

2. Сведения о характерных точках границ объекта					
Обозначение характерных точек границ	Координаты, м		Метод определения координат характерной точки	Средняя квадратическая погрешность положения характерной точки (Mt), м	Описание обозначения точки на местности (при наличии)
	X	Y			
1	2	3	4	5	6
9362	729624.33	1369167.04	Картометрический метод	0.1	-
9363	729661.45	1369063.95	Картометрический метод	0.1	-
9364	729650.82	1369024.11	Картометрический метод	0.1	-
9365	729613.59	1368962.20	Картометрический метод	0.1	-
9366	729623.05	1368928.30	Картометрический метод	0.1	-
9367	729622.54	1368895.80	Картометрический метод	0.1	-
9368	729637.46	1368890.56	Картометрический метод	0.1	-
9369	729673.94	1368904.99	Картометрический метод	0.1	-
9370	729748.75	1368892.55	Картометрический метод	0.1	-
9371	729775.92	1368872.12	Картометрический метод	0.1	-
9372	729777.89	1368838.34	Картометрический метод	0.1	-
9373	729813.60	1368804.02	Картометрический метод	0.1	-
9374	729814.43	1368777.75	Картометрический метод	0.1	-
9375	729773.57	1368723.40	Картометрический метод	0.1	-
9376	729740.86	1368710.16	Картометрический метод	0.1	-
9377	729709.84	1368645.65	Картометрический метод	0.1	-
9378	729719.34	1368636.06	Картометрический метод	0.1	-
9379	729723.11	1368622.76	Картометрический метод	0.1	-
9380	729723.22	1368614.77	Картометрический метод	0.1	-
9381	729709.22	1368609.63	Картометрический метод	0.1	-
9382	729698.25	1368612.54	Картометрический метод	0.1	-
9383	729684.14	1368625.42	Картометрический метод	0.1	-
9384	729683.82	1368627.89	Картометрический метод	0.1	-
9385	729574.40	1368552.68	Картометрический метод	0.1	-
9386	729549.83	1368442.39	Картометрический метод	0.1	-

2. Сведения о характерных точках границ объекта					
Обозначение характерных точек границ	Координаты, м		Метод определения координат характерной точки	Средняя квадратическая погрешность положения характерной точки (Mt), м	Описание обозначения точки на местности (при наличии)
	X	Y			
1	2	3	4	5	6
9387	729597.94	1368423.18	Картометрический метод	0.1	-
9388	729618.63	1368369.35	Картометрический метод	0.1	-
9389	729552.04	1368286.01	Картометрический метод	0.1	-
9390	729490.78	1368293.72	Картометрический метод	0.1	-
9391	729450.33	1368274.05	Картометрический метод	0.1	-
9392	729424.16	1368249.85	Картометрический метод	0.1	-
9393	729359.45	1368160.61	Картометрический метод	0.1	-
9394	729404.08	1368130.38	Картометрический метод	0.1	-
9395	729416.19	1368103.18	Картометрический метод	0.1	-
9396	729387.52	1368057.51	Картометрический метод	0.1	-
9289	729384.95	1368043.70	Картометрический метод	0.1	-
9397	711288.28	1400802.12	Картометрический метод	0.1	-
9398	711264.01	1400807.91	Картометрический метод	0.1	-
9399	711246.12	1400820.22	Картометрический метод	0.1	-
9400	711227.05	1400827.58	Картометрический метод	0.1	-
9401	711209.80	1400841.89	Картометрический метод	0.1	-
9402	711208.25	1400847.88	Картометрический метод	0.1	-
9403	711201.44	1400857.32	Картометрический метод	0.1	-
9404	711201.80	1400859.45	Картометрический метод	0.1	-
9405	711191.66	1400869.95	Картометрический метод	0.1	-
9406	711193.69	1400883.61	Картометрический метод	0.1	-
9407	711194.03	1400885.86	Картометрический метод	0.1	-
9408	711195.28	1400897.86	Картометрический метод	0.1	-
9409	711196.16	1400901.95	Картометрический метод	0.1	-
9410	711197.78	1400908.25	Картометрический метод	0.1	-

2. Сведения о характерных точках границ объекта					
Обозначение характерных точек границ	Координаты, м		Метод определения координат характерной точки	Средняя квадратическая погрешность положения характерной точки (Mt), м	Описание обозначения точки на местности (при наличии)
	X	Y			
1	2	3	4	5	6
9411	711182.65	1400922.81	Картометрический метод	0.1	-
9412	711173.46	1400931.33	Картометрический метод	0.1	-
9413	711172.46	1400933.04	Картометрический метод	0.1	-
9414	711170.58	1400935.06	Картометрический метод	0.1	-
9415	711168.97	1400936.55	Картометрический метод	0.1	-
9416	711167.57	1400938.38	Картометрический метод	0.1	-
9417	711166.30	1400940.57	Картометрический метод	0.1	-
9418	711164.37	1400942.56	Картометрический метод	0.1	-
9419	711163.26	1400942.98	Картометрический метод	0.1	-
9420	711150.92	1400947.51	Картометрический метод	0.1	-
9421	711146.55	1400951.93	Картометрический метод	0.1	-
9422	711143.53	1400955.66	Картометрический метод	0.1	-
9423	711140.88	1400956.85	Картометрический метод	0.1	-
9424	711140.82	1400960.16	Картометрический метод	0.1	-
9425	711141.79	1400960.50	Картометрический метод	0.1	-
9426	711142.34	1400960.75	Картометрический метод	0.1	-
9427	711142.41	1400961.63	Картометрический метод	0.1	-
9428	711116.13	1400974.41	Картометрический метод	0.1	-
9429	711112.07	1400981.53	Картометрический метод	0.1	-
9430	711109.28	1400984.09	Картометрический метод	0.1	-
9431	711108.44	1400985.16	Картометрический метод	0.1	-
9432	711105.58	1400989.15	Картометрический метод	0.1	-
9433	711104.15	1400991.05	Картометрический метод	0.1	-
9434	711101.72	1400994.39	Картометрический метод	0.1	-
9435	711100.34	1400996.99	Картометрический метод	0.1	-

2. Сведения о характерных точках границ объекта					
Обозначение характерных точек границ	Координаты, м		Метод определения координат характерной точки	Средняя квадратическая погрешность положения характерной точки (Mt), м	Описание обозначения точки на местности (при наличии)
	X	Y			
1	2	3	4	5	6
9436	711098.24	1400999.82	Картометрический метод	0.1	-
9437	711085.62	1400997.34	Картометрический метод	0.1	-
9438	711061.35	1401014.82	Картометрический метод	0.1	-
9439	711060.03	1401018.37	Картометрический метод	0.1	-
9440	711050.17	1401020.29	Картометрический метод	0.1	-
9441	711048.06	1401026.05	Картометрический метод	0.1	-
9442	711049.51	1401029.30	Картометрический метод	0.1	-
9443	711052.17	1401034.48	Картометрический метод	0.1	-
9444	711052.81	1401036.77	Картометрический метод	0.1	-
9445	711054.22	1401043.94	Картометрический метод	0.1	-
9446	711054.17	1401045.89	Картометрический метод	0.1	-
9447	711050.69	1401064.04	Картометрический метод	0.1	-
9448	711050.05	1401066.24	Картометрический метод	0.1	-
9449	711049.50	1401068.08	Картометрический метод	0.1	-
9450	711048.16	1401071.41	Картометрический метод	0.1	-
9451	711040.65	1401083.81	Картометрический метод	0.1	-
9452	711038.78	1401086.47	Картометрический метод	0.1	-
9453	711029.75	1401093.42	Картометрический метод	0.1	-
9454	711010.66	1401089.61	Картометрический метод	0.1	-
9455	711007.67	1401100.52	Картометрический метод	0.1	-
9456	711011.21	1401103.25	Картометрический метод	0.1	-
9457	711002.08	1401101.53	Картометрический метод	0.1	-
9458	711001.60	1401102.89	Картометрический метод	0.1	-
9459	711001.18	1401104.30	Картометрический метод	0.1	-
9460	710999.86	1401105.85	Картометрический метод	0.1	-

2. Сведения о характерных точках границ объекта					
Обозначение характерных точек границ	Координаты, м		Метод определения координат характерной точки	Средняя квадратическая погрешность положения характерной точки (Mt), м	Описание обозначения точки на местности (при наличии)
	X	Y			
1	2	3	4	5	6
9461	710998.64	1401108.23	Картометрический метод	0.1	-
9462	711000.63	1401115.70	Картометрический метод	0.1	-
9463	711002.05	1401116.86	Картометрический метод	0.1	-
9464	711002.32	1401117.46	Картометрический метод	0.1	-
9465	711002.32	1401118.19	Картометрический метод	0.1	-
9466	711002.18	1401118.78	Картометрический метод	0.1	-
9467	711001.72	1401119.60	Картометрический метод	0.1	-
9468	710991.87	1401130.28	Картометрический метод	0.1	-
9469	710992.36	1401131.79	Картометрический метод	0.1	-
9470	710983.21	1401143.77	Картометрический метод	0.1	-
9471	710984.40	1401155.63	Картометрический метод	0.1	-
9472	710984.93	1401156.47	Картометрический метод	0.1	-
9473	710985.78	1401158.64	Картометрический метод	0.1	-
9474	710988.24	1401167.50	Картометрический метод	0.1	-
9475	710988.51	1401168.22	Картометрический метод	0.1	-
9476	710993.08	1401172.87	Картометрический метод	0.1	-
9477	711001.54	1401175.02	Картометрический метод	0.1	-
9478	711006.82	1401177.23	Картометрический метод	0.1	-
9479	711007.60	1401178.15	Картометрический метод	0.1	-
9480	711007.27	1401179.38	Картометрический метод	0.1	-
9481	711006.68	1401180.22	Картометрический метод	0.1	-
9482	710997.90	1401186.74	Картометрический метод	0.1	-
9483	710999.53	1401194.55	Картометрический метод	0.1	-
9484	711006.23	1401190.06	Картометрический метод	0.1	-
9485	711008.90	1401187.39	Картометрический метод	0.1	-

2. Сведения о характерных точках границ объекта					
Обозначение характерных точек границ	Координаты, м		Метод определения координат характерной точки	Средняя квадратическая погрешность положения характерной точки (Mt), м	Описание обозначения точки на местности (при наличии)
	X	Y			
1	2	3	4	5	6
9486	711013.26	1401185.50	Картометрический метод	0.1	-
9487	711015.73	1401184.13	Картометрический метод	0.1	-
9488	711017.89	1401182.77	Картометрический метод	0.1	-
9489	711021.43	1401181.96	Картометрический метод	0.1	-
9490	711024.22	1401182.19	Картометрический метод	0.1	-
9491	711026.54	1401183.24	Картометрический метод	0.1	-
9492	711027.47	1401184.28	Картометрический метод	0.1	-
9493	711030.15	1401186.78	Картометрический метод	0.1	-
9494	711031.08	1401188.18	Картометрический метод	0.1	-
9495	711031.83	1401189.92	Картометрический метод	0.1	-
9496	711032.30	1401192.83	Картометрический метод	0.1	-
9497	711032.82	1401195.21	Картометрический метод	0.1	-
9498	711033.98	1401197.13	Картометрический метод	0.1	-
9499	711038.12	1401191.90	Картометрический метод	0.1	-
9500	711059.48	1401209.60	Картометрический метод	0.1	-
9501	711066.96	1401224.09	Картометрический метод	0.1	-
9502	711061.50	1401233.95	Картометрический метод	0.1	-
9503	711042.87	1401237.50	Картометрический метод	0.1	-
9504	711000.90	1401204.49	Картометрический метод	0.1	-
9505	710985.89	1401202.86	Картометрический метод	0.1	-
9506	710972.27	1401214.33	Картометрический метод	0.1	-
9507	710966.10	1401223.02	Картометрический метод	0.1	-
9508	710965.01	1401225.54	Картометрический метод	0.1	-
9509	710964.82	1401226.29	Картометрический метод	0.1	-
9510	710964.71	1401229.16	Картометрический метод	0.1	-

2. Сведения о характерных точках границ объекта					
Обозначение характерных точек границ	Координаты, м		Метод определения координат характерной точки	Средняя квадратическая погрешность положения характерной точки (Mt), м	Описание обозначения точки на местности (при наличии)
	X	Y			
1	2	3	4	5	6
9511	710964.09	1401231.14	Картометрический метод	0.1	-
9512	710963.23	1401231.34	Картометрический метод	0.1	-
9513	710962.14	1401232.11	Картометрический метод	0.1	-
9514	710963.64	1401236.58	Картометрический метод	0.1	-
9515	710964.51	1401237.88	Картометрический метод	0.1	-
9516	710964.76	1401239.91	Картометрический метод	0.1	-
9517	710964.16	1401242.38	Картометрический метод	0.1	-
9518	710963.35	1401243.19	Картометрический метод	0.1	-
9519	710960.17	1401250.68	Картометрический метод	0.1	-
9520	710962.43	1401256.52	Картометрический метод	0.1	-
9521	710999.11	1401264.07	Картометрический метод	0.1	-
9522	711000.81	1401285.71	Картометрический метод	0.1	-
9523	711036.76	1401332.54	Картометрический метод	0.1	-
9524	711064.08	1401347.01	Картометрический метод	0.1	-
9525	711116.56	1401325.86	Картометрический метод	0.1	-
9526	711137.58	1401284.90	Картометрический метод	0.1	-
9527	711186.28	1401281.42	Картометрический метод	0.1	-
9528	711215.38	1401322.94	Картометрический метод	0.1	-
9529	711215.38	1401324.30	Картометрический метод	0.1	-
9530	711221.53	1401328.86	Картометрический метод	0.1	-
9531	711223.99	1401330.96	Картометрический метод	0.1	-
9532	711226.72	1401335.02	Картометрический метод	0.1	-
9533	711227.91	1401336.70	Картометрический метод	0.1	-
9534	711234.87	1401348.67	Картометрический метод	0.1	-
9535	711237.14	1401383.46	Картометрический метод	0.1	-

2. Сведения о характерных точках границ объекта					
Обозначение характерных точек границ	Координаты, м		Метод определения координат характерной точки	Средняя квадратическая погрешность положения характерной точки (Mt), м	Описание обозначения точки на местности (при наличии)
	X	Y			
1	2	3	4	5	6
9536	711236.65	1401385.95	Картометрический метод	0.1	-
9537	711234.66	1401391.05	Картометрический метод	0.1	-
9538	711232.46	1401394.65	Картометрический метод	0.1	-
9539	711232.55	1401401.47	Картометрический метод	0.1	-
9540	711231.75	1401404.98	Картометрический метод	0.1	-
9541	711230.63	1401407.17	Картометрический метод	0.1	-
9542	711230.47	1401409.33	Картометрический метод	0.1	-
9543	711229.89	1401413.10	Картометрический метод	0.1	-
9544	711228.97	1401416.81	Картометрический метод	0.1	-
9545	711231.28	1401421.67	Картометрический метод	0.1	-
9546	711231.94	1401422.41	Картометрический метод	0.1	-
9547	711236.44	1401429.66	Картометрический метод	0.1	-
9548	711240.52	1401459.88	Картометрический метод	0.1	-
9549	711240.69	1401461.72	Картометрический метод	0.1	-
9550	711240.63	1401462.37	Картометрический метод	0.1	-
9551	711240.65	1401475.10	Картометрический метод	0.1	-
9552	711237.89	1401488.95	Картометрический метод	0.1	-
9553	711230.89	1401493.07	Картометрический метод	0.1	-
9554	711224.32	1401500.40	Картометрический метод	0.1	-
9555	711247.28	1401541.84	Картометрический метод	0.1	-
9556	711314.51	1401596.30	Картометрический метод	0.1	-
9557	711351.30	1401610.61	Картометрический метод	0.1	-
9558	711458.56	1401627.88	Картометрический метод	0.1	-
9559	711590.91	1401604.12	Картометрический метод	0.1	-
9560	711656.12	1401531.31	Картометрический метод	0.1	-

2. Сведения о характерных точках границ объекта					
Обозначение характерных точек границ	Координаты, м		Метод определения координат характерной точки	Средняя квадратическая погрешность положения характерной точки (Mt), м	Описание обозначения точки на местности (при наличии)
	X	Y			
1	2	3	4	5	6
9561	711682.20	1401527.89	Картометрический метод	0.1	-
9562	711685.57	1401517.44	Картометрический метод	0.1	-
9563	711689.36	1401509.51	Картометрический метод	0.1	-
9564	711690.48	1401506.94	Картометрический метод	0.1	-
9565	711695.32	1401486.22	Картометрический метод	0.1	-
9566	711697.34	1401478.82	Картометрический метод	0.1	-
9567	711698.48	1401458.00	Картометрический метод	0.1	-
9568	711696.19	1401433.87	Картометрический метод	0.1	-
9569	711673.62	1401402.76	Картометрический метод	0.1	-
9570	711635.94	1401385.16	Картометрический метод	0.1	-
9571	711610.30	1401328.77	Картометрический метод	0.1	-
9572	711601.93	1401316.54	Картометрический метод	0.1	-
9573	711589.76	1401305.02	Картометрический метод	0.1	-
9574	711546.02	1401276.42	Картометрический метод	0.1	-
9575	711515.10	1401258.99	Картометрический метод	0.1	-
9576	711498.88	1401252.61	Картометрический метод	0.1	-
9577	711425.85	1401232.28	Картометрический метод	0.1	-
9578	711348.30	1401211.51	Картометрический метод	0.1	-
9579	711332.46	1401187.38	Картометрический метод	0.1	-
9580	711338.08	1401179.63	Картометрический метод	0.1	-
9581	711358.44	1401175.17	Картометрический метод	0.1	-
9582	711373.22	1401174.33	Картометрический метод	0.1	-
9583	711376.99	1401174.80	Картометрический метод	0.1	-
9584	711384.96	1401171.28	Картометрический метод	0.1	-
9585	711397.91	1401160.73	Картометрический метод	0.1	-

2. Сведения о характерных точках границ объекта					
Обозначение характерных точек границ	Координаты, м		Метод определения координат характерной точки	Средняя квадратическая погрешность положения характерной точки (Mt), м	Описание обозначения точки на местности (при наличии)
	X	Y			
1	2	3	4	5	6
9586	711398.60	1401159.98	Картометрический метод	0.1	-
9587	711402.27	1401157.32	Картометрический метод	0.1	-
9588	711405.74	1401151.99	Картометрический метод	0.1	-
9589	711406.45	1401151.67	Картометрический метод	0.1	-
9590	711408.17	1401151.65	Картометрический метод	0.1	-
9591	711409.11	1401151.29	Картометрический метод	0.1	-
9592	711412.04	1401142.30	Картометрический метод	0.1	-
9593	711412.42	1401141.11	Картометрический метод	0.1	-
9594	711421.30	1401140.69	Картометрический метод	0.1	-
9595	711427.53	1401123.26	Картометрический метод	0.1	-
9596	711426.41	1401115.44	Картометрический метод	0.1	-
9597	711408.28	1401099.22	Картометрический метод	0.1	-
9598	711396.20	1401091.59	Картометрический метод	0.1	-
9599	711399.66	1401065.11	Картометрический метод	0.1	-
9600	711418.49	1401025.76	Картометрический метод	0.1	-
9601	711419.72	1400996.43	Картометрический метод	0.1	-
9602	711410.44	1400963.19	Картометрический метод	0.1	-
9603	711409.56	1400951.98	Картометрический метод	0.1	-
9604	711406.69	1400944.03	Картометрический метод	0.1	-
9605	711395.88	1400940.54	Картометрический метод	0.1	-
9606	711388.56	1400931.04	Картометрический метод	0.1	-
9607	711333.18	1400859.91	Картометрический метод	0.1	-
9608	711331.65	1400847.04	Картометрический метод	0.1	-
9609	711321.15	1400825.10	Картометрический метод	0.1	-
9610	711305.83	1400802.72	Картометрический метод	0.1	-

2. Сведения о характерных точках границ объекта					
Обозначение характерных точек границ	Координаты, м		Метод определения координат характерной точки	Средняя квадратическая погрешность положения характерной точки (Mt), м	Описание обозначения точки на местности (при наличии)
	X	Y			
1	2	3	4	5	6
9397	711288.28	1400802.12	Картометрический метод	0.1	-
9611	721989.71	1440636.78	Картометрический метод	0.1	-
9612	722001.89	1440653.45	Картометрический метод	0.1	-
9613	722020.91	1440664.80	Картометрический метод	0.1	-
9614	722030.87	1440678.41	Картометрический метод	0.1	-
9615	722091.71	1440665.69	Картометрический метод	0.1	-
9616	722246.54	1440463.71	Картометрический метод	0.1	-
9617	722513.02	1440302.47	Картометрический метод	0.1	-
9618	722672.70	1440090.91	Картометрический метод	0.1	-
9619	723138.27	1440438.60	Картометрический метод	0.1	-
9620	723276.78	1440545.33	Картометрический метод	0.1	-
9621	723277.95	1440468.63	Картометрический метод	0.1	-
9622	722694.99	1439953.56	Картометрический метод	0.1	-
9611	721989.71	1440636.78	Картометрический метод	0.1	-
9623	735459.15	1418443.56	Картометрический метод	0.1	-
9624	735415.94	1418452.91	Картометрический метод	0.1	-
9625	735461.15	1418510.00	Картометрический метод	0.1	-
9626	735466.01	1418511.39	Картометрический метод	0.1	-
9627	735466.05	1418510.32	Картометрический метод	0.1	-
9628	735450.94	1418486.47	Картометрический метод	0.1	-
9629	735460.00	1418479.11	Картометрический метод	0.1	-
9630	735467.68	1418468.35	Картометрический метод	0.1	-
9631	735466.81	1418442.88	Картометрический метод	0.1	-
9623	735459.15	1418443.56	Картометрический метод	0.1	-
9632	734222.63	1427500.23	Картометрический метод	0.1	-

2. Сведения о характерных точках границ объекта					
Обозначение характерных точек границ	Координаты, м		Метод определения координат характерной точки	Средняя квадратическая погрешность положения характерной точки (Mt), м	Описание обозначения точки на местности (при наличии)
	X	Y			
1	2	3	4	5	6
9633	734220.58	1427506.58	Картометрический метод	0.1	-
9634	734204.52	1427529.73	Картометрический метод	0.1	-
9635	734195.84	1427538.67	Картометрический метод	0.1	-
9636	734182.77	1427560.52	Картометрический метод	0.1	-
9637	734183.64	1427569.49	Картометрический метод	0.1	-
9638	734193.24	1427573.74	Картометрический метод	0.1	-
9639	734213.89	1427561.47	Картометрический метод	0.1	-
9640	734223.00	1427556.89	Картометрический метод	0.1	-
9641	734231.32	1427560.11	Картометрический метод	0.1	-
9642	734225.55	1427575.59	Картометрический метод	0.1	-
9643	734200.52	1427606.97	Картометрический метод	0.1	-
9644	734268.99	1427592.27	Картометрический метод	0.1	-
9645	734281.88	1427584.36	Картометрический метод	0.1	-
9646	734303.63	1427557.99	Картометрический метод	0.1	-
9647	734306.36	1427547.82	Картометрический метод	0.1	-
9648	734305.21	1427535.79	Картометрический метод	0.1	-
9649	734299.96	1427532.54	Картометрический метод	0.1	-
9650	734213.58	1427432.36	Картометрический метод	0.1	-
9632	734222.63	1427500.23	Картометрический метод	0.1	-
9651	734002.26	1420986.49	Картометрический метод	0.1	-
9652	733985.75	1420997.20	Картометрический метод	0.1	-
9653	733979.36	1421022.29	Картометрический метод	0.1	-
9654	733976.25	1421053.88	Картометрический метод	0.1	-
9655	733959.42	1421104.34	Картометрический метод	0.1	-
9656	733956.77	1421113.57	Картометрический метод	0.1	-

2. Сведения о характерных точках границ объекта					
Обозначение характерных точек границ	Координаты, м		Метод определения координат характерной точки	Средняя квадратическая погрешность положения характерной точки (Mt), м	Описание обозначения точки на местности (при наличии)
	X	Y			
1	2	3	4	5	6
9657	733942.92	1421164.94	Картометрический метод	0.1	-
9658	733930.77	1421200.06	Картометрический метод	0.1	-
9659	733928.29	1421205.59	Картометрический метод	0.1	-
9660	733902.04	1421291.02	Картометрический метод	0.1	-
9661	733888.57	1421342.73	Картометрический метод	0.1	-
9662	733872.48	1421388.90	Картометрический метод	0.1	-
9663	733864.51	1421410.98	Картометрический метод	0.1	-
9664	733857.23	1421437.18	Картометрический метод	0.1	-
9665	733839.21	1421528.64	Картометрический метод	0.1	-
9666	733837.37	1421559.35	Картометрический метод	0.1	-
9667	733843.39	1421615.40	Картометрический метод	0.1	-
9668	733866.09	1421734.80	Картометрический метод	0.1	-
9669	733876.39	1421767.43	Картометрический метод	0.1	-
9670	733881.51	1421777.50	Картометрический метод	0.1	-
9671	733889.35	1421792.94	Картометрический метод	0.1	-
9672	733892.53	1421801.32	Картометрический метод	0.1	-
9673	733913.43	1421824.47	Картометрический метод	0.1	-
9674	733931.28	1421833.55	Картометрический метод	0.1	-
9675	733937.61	1421831.71	Картометрический метод	0.1	-
9676	733967.04	1421827.84	Картометрический метод	0.1	-
9677	733983.89	1421830.56	Картометрический метод	0.1	-
9678	733946.32	1421802.10	Картометрический метод	0.1	-
9679	733926.03	1421770.50	Картометрический метод	0.1	-
9680	733904.68	1421712.34	Картометрический метод	0.1	-
9681	733879.45	1421613.88	Картометрический метод	0.1	-

2. Сведения о характерных точках границ объекта					
Обозначение характерных точек границ	Координаты, м		Метод определения координат характерной точки	Средняя квадратическая погрешность положения характерной точки (Mt), м	Описание обозначения точки на местности (при наличии)
	X	Y			
1	2	3	4	5	6
9682	733893.08	1421415.27	Картометрический метод	0.1	-
9683	733900.05	1421392.26	Картометрический метод	0.1	-
9684	733909.49	1421344.30	Картометрический метод	0.1	-
9685	733943.16	1421239.32	Картометрический метод	0.1	-
9686	733984.96	1421098.24	Картометрический метод	0.1	-
9687	734007.03	1421030.39	Картометрический метод	0.1	-
9688	734006.71	1421001.62	Картометрический метод	0.1	-
9689	734010.90	1420992.04	Картометрический метод	0.1	-
9690	734044.02	1420987.94	Картометрический метод	0.1	-
9691	734015.83	1420984.06	Картометрический метод	0.1	-
9651	734002.26	1420986.49	Картометрический метод	0.1	-
9692	734769.21	1425338.54	Картометрический метод	0.1	-
9693	734733.38	1425350.48	Картометрический метод	0.1	-
9694	734670.80	1425353.50	Картометрический метод	0.1	-
9695	734650.40	1425358.33	Картометрический метод	0.1	-
9696	734621.13	1425375.02	Картометрический метод	0.1	-
9697	734694.69	1425593.44	Картометрический метод	0.1	-
9698	734749.20	1425639.82	Картометрический метод	0.1	-
9699	734738.44	1425589.61	Картометрический метод	0.1	-
9700	734755.91	1425581.12	Картометрический метод	0.1	-
9701	734799.86	1425593.56	Картометрический метод	0.1	-
9702	734842.78	1425580.92	Картометрический метод	0.1	-
9703	734871.52	1425569.34	Картометрический метод	0.1	-
9704	734706.50	1425566.96	Картометрический метод	0.1	-
9705	734715.49	1425376.79	Картометрический метод	0.1	-

2. Сведения о характерных точках границ объекта					
Обозначение характерных точек границ	Координаты, м		Метод определения координат характерной точки	Средняя квадратическая погрешность положения характерной точки (Mt), м	Описание обозначения точки на местности (при наличии)
	X	Y			
1	2	3	4	5	6
9706	734880.64	1425384.68	Картометрический метод	0.1	-
9707	734871.56	1425569.34	Картометрический метод	0.1	-
9708	734909.39	1425487.85	Картометрический метод	0.1	-
9709	734911.22	1425417.83	Картометрический метод	0.1	-
9710	734916.63	1425388.99	Картометрический метод	0.1	-
9711	734912.82	1425370.85	Картометрический метод	0.1	-
9712	734890.78	1425350.66	Картометрический метод	0.1	-
9713	734869.55	1425343.95	Картометрический метод	0.1	-
9714	734824.92	1425342.90	Картометрический метод	0.1	-
9715	734812.37	1425337.96	Картометрический метод	0.1	-
9716	734790.50	1425335.00	Картометрический метод	0.1	-
9692	734769.21	1425338.54	Картометрический метод	0.1	-
9717	734509.28	1401298.23	Картометрический метод	0.1	-
9718	734795.29	1401278.85	Картометрический метод	0.1	-
9719	734732.84	1400964.13	Картометрический метод	0.1	-
9720	734485.78	1401079.50	Картометрический метод	0.1	-
9721	734402.36	1401072.92	Картометрический метод	0.1	-
9717	734509.28	1401298.23	Картометрический метод	0.1	-
9722	734693.35	1401240.23	Картометрический метод	0.1	-
9723	734541.29	1401237.14	Картометрический метод	0.1	-
9724	734548.44	1401089.01	Картометрический метод	0.1	-
9725	734696.94	1401087.66	Картометрический метод	0.1	-
9722	734693.35	1401240.23	Картометрический метод	0.1	-
9726	734696.94	1401087.66	Картометрический метод	0.1	-
9727	734548.44	1401089.01	Картометрический метод	0.1	-

2. Сведения о характерных точках границ объекта					
Обозначение характерных точек границ	Координаты, м		Метод определения координат характерной точки	Средняя квадратическая погрешность положения характерной точки (Mt), м	Описание обозначения точки на местности (при наличии)
	X	Y			
1	2	3	4	5	6
9728	734541.29	1401237.14	Картометрический метод	0.1	-
9729	734693.35	1401240.23	Картометрический метод	0.1	-
9726	734696.94	1401087.66	Картометрический метод	0.1	-
9730	739533.68	1418046.22	Картометрический метод	0.1	-
9731	739514.80	1418087.10	Картометрический метод	0.1	-
9732	738986.25	1418138.00	Картометрический метод	0.1	-
9733	738852.03	1418251.70	Картометрический метод	0.1	-
9734	738816.27	1418492.15	Картометрический метод	0.1	-
9735	738826.44	1418642.54	Картометрический метод	0.1	-
9736	738857.74	1418666.60	Картометрический метод	0.1	-
9737	738913.90	1418232.39	Картометрический метод	0.1	-
9738	739520.47	1418168.28	Картометрический метод	0.1	-
9739	739566.91	1418354.07	Картометрический метод	0.1	-
9740	739664.16	1418432.04	Картометрический метод	0.1	-
9741	739610.23	1418487.80	Картометрический метод	0.1	-
9742	739635.47	1418487.03	Картометрический метод	0.1	-
9743	739664.23	1418438.92	Картометрический метод	0.1	-
9744	739690.81	1418404.92	Картометрический метод	0.1	-
9745	739693.89	1418381.94	Картометрический метод	0.1	-
9746	739689.20	1418355.83	Картометрический метод	0.1	-
9747	739577.58	1418285.42	Картометрический метод	0.1	-
9748	739559.60	1418259.66	Картометрический метод	0.1	-
9749	739550.62	1418134.74	Картометрический метод	0.1	-
9750	739569.89	1418005.03	Картометрический метод	0.1	-
9730	739533.68	1418046.22	Картометрический метод	0.1	-

2. Сведения о характерных точках границ объекта					
Обозначение характерных точек границ	Координаты, м		Метод определения координат характерной точки	Средняя квадратическая погрешность положения характерной точки (Mt), м	Описание обозначения точки на местности (при наличии)
	X	Y			
1	2	3	4	5	6
9751	715551.68	1437493.55	Картометрический метод	0.1	-
9752	714977.23	1437326.04	Картометрический метод	0.1	-
9753	715032.14	1437754.19	Картометрический метод	0.1	-
9754	714995.44	1437760.29	Картометрический метод	0.1	-
9755	714958.94	1437779.26	Картометрический метод	0.1	-
9756	714934.02	1437790.00	Картометрический метод	0.1	-
9757	715050.29	1437889.66	Картометрический метод	0.1	-
9758	715059.18	1437471.96	Картометрический метод	0.1	-
9759	715516.75	1437503.73	Картометрический метод	0.1	-
9760	715495.85	1437952.63	Картометрический метод	0.1	-
9761	715110.37	1437898.15	Картометрический метод	0.1	-
9762	715265.20	1437949.20	Картометрический метод	0.1	-
9763	715294.84	1437961.61	Картометрический метод	0.1	-
9764	715324.62	1437983.22	Картометрический метод	0.1	-
9765	715345.34	1438014.17	Картометрический метод	0.1	-
9766	715384.14	1438024.60	Картометрический метод	0.1	-
9767	715414.16	1438060.92	Картометрический метод	0.1	-
9768	715462.04	1438063.84	Картометрический метод	0.1	-
9769	715499.44	1438101.88	Картометрический метод	0.1	-
9770	715530.92	1438114.27	Картометрический метод	0.1	-
9751	715551.68	1437493.55	Картометрический метод	0.1	-
9771	721904.07	1405289.44	Картометрический метод	0.1	-
9772	721879.51	1405160.66	Картометрический метод	0.1	-
9773	721865.44	1405099.67	Картометрический метод	0.1	-
9774	721847.99	1405075.68	Картометрический метод	0.1	-

2. Сведения о характерных точках границ объекта					
Обозначение характерных точек границ	Координаты, м		Метод определения координат характерной точки	Средняя квадратическая погрешность положения характерной точки (Mt), м	Описание обозначения точки на местности (при наличии)
	X	Y			
1	2	3	4	5	6
9775	721830.36	1405062.03	Картометрический метод	0.1	-
9776	721749.67	1405054.52	Картометрический метод	0.1	-
9777	721646.39	1405059.54	Картометрический метод	0.1	-
9778	721455.84	1405091.39	Картометрический метод	0.1	-
9779	721537.38	1405562.33	Картометрический метод	0.1	-
9780	721935.82	1405375.03	Картометрический метод	0.1	-
9771	721904.07	1405289.44	Картометрический метод	0.1	-
9781	721859.39	1405376.81	Картометрический метод	0.1	-
9782	721547.07	1405358.75	Картометрический метод	0.1	-
9783	721552.64	1405173.64	Картометрический метод	0.1	-
9784	721866.10	1405168.68	Картометрический метод	0.1	-
9781	721859.39	1405376.81	Картометрический метод	0.1	-
9785	721866.10	1405168.68	Картометрический метод	0.1	-
9786	721552.64	1405173.64	Картометрический метод	0.1	-
9787	721547.07	1405358.75	Картометрический метод	0.1	-
9788	721859.39	1405376.81	Картометрический метод	0.1	-
9785	721866.10	1405168.68	Картометрический метод	0.1	-
9789	718097.58	1373896.93	Картометрический метод	0.1	-
9790	718097.67	1373894.24	Картометрический метод	0.1	-
9791	718068.20	1373893.27	Картометрический метод	0.1	-
9792	718068.39	1373895.50	Картометрический метод	0.1	-
9793	718069.20	1373905.12	Картометрический метод	0.1	-
9794	718070.83	1373905.54	Картометрический метод	0.1	-
9795	718074.78	1373905.93	Картометрический метод	0.1	-
9796	718077.62	1373906.52	Картометрический метод	0.1	-

2. Сведения о характерных точках границ объекта					
Обозначение характерных точек границ	Координаты, м		Метод определения координат характерной точки	Средняя квадратическая погрешность положения характерной точки (Mt), м	Описание обозначения точки на местности (при наличии)
	X	Y			
1	2	3	4	5	6
9797	718090.80	1373908.03	Картометрический метод	0.1	-
9798	718097.20	1373908.04	Картометрический метод	0.1	-
9789	718097.58	1373896.93	Картометрический метод	0.1	-
9799	676592.29	1367841.78	Картометрический метод	0.1	-
9800	676646.11	1367706.43	Картометрический метод	0.1	-
9801	676662.75	1367663.10	Картометрический метод	0.1	-
9802	676674.25	1367626.28	Картометрический метод	0.1	-
9803	676682.42	1367584.00	Картометрический метод	0.1	-
9804	676684.42	1367549.06	Картометрический метод	0.1	-
9805	676672.16	1367466.52	Картометрический метод	0.1	-
9806	676659.65	1367427.42	Картометрический метод	0.1	-
9807	676646.84	1367402.70	Картометрический метод	0.1	-
9808	676616.09	1367360.11	Картометрический метод	0.1	-
9809	676526.74	1367224.37	Картометрический метод	0.1	-
9810	676499.56	1367181.13	Картометрический метод	0.1	-
9811	676466.54	1367121.34	Картометрический метод	0.1	-
9812	676445.85	1367077.46	Картометрический метод	0.1	-
9813	676430.85	1367043.50	Картометрический метод	0.1	-
9814	676408.45	1366996.20	Картометрический метод	0.1	-
9815	676469.29	1366961.29	Картометрический метод	0.1	-
9816	676443.28	1366922.04	Картометрический метод	0.1	-
9817	676411.55	1366888.33	Картометрический метод	0.1	-
9818	676376.74	1366862.70	Картометрический метод	0.1	-
9819	676339.50	1366842.54	Картометрический метод	0.1	-
9820	676290.55	1366819.08	Картометрический метод	0.1	-

2. Сведения о характерных точках границ объекта					
Обозначение характерных точек границ	Координаты, м		Метод определения координат характерной точки	Средняя квадратическая погрешность положения характерной точки (Mt), м	Описание обозначения точки на местности (при наличии)
	X	Y			
1	2	3	4	5	6
9821	676246.33	1366796.30	Картометрический метод	0.1	-
9822	676201.43	1366760.96	Картометрический метод	0.1	-
9823	676158.86	1366816.92	Картометрический метод	0.1	-
9824	676109.08	1366752.96	Картометрический метод	0.1	-
9825	676079.95	1366686.27	Картометрический метод	0.1	-
9826	675259.39	1366952.46	Картометрический метод	0.1	-
9827	674134.87	1366196.14	Картометрический метод	0.1	-
9828	674706.84	1365304.05	Картометрический метод	0.1	-
9829	673525.29	1364545.64	Картометрический метод	0.1	-
9830	672960.05	1365294.11	Картометрический метод	0.1	-
9831	672256.88	1364715.66	Картометрический метод	0.1	-
9832	671512.07	1365805.07	Картометрический метод	0.1	-
9833	670092.01	1365153.97	Картометрический метод	0.1	-
9834	670123.83	1368843.27	Картометрический метод	0.1	-
9835	673824.41	1367465.12	Картометрический метод	0.1	-
9836	674585.11	1367929.80	Картометрический метод	0.1	-
9837	676440.23	1369100.31	Картометрический метод	0.1	-
9838	676443.84	1369057.34	Картометрический метод	0.1	-
9839	676448.43	1368906.83	Картометрический метод	0.1	-
9840	676452.92	1368721.03	Картометрический метод	0.1	-
9841	676478.91	1368722.41	Картометрический метод	0.1	-
9842	676481.59	1368420.68	Картометрический метод	0.1	-
9843	676479.79	1368301.13	Картометрический метод	0.1	-
9844	676479.23	1368201.63	Картометрический метод	0.1	-
9845	676491.54	1368098.70	Картометрический метод	0.1	-

2. Сведения о характерных точках границ объекта					
Обозначение характерных точек границ	Координаты, м		Метод определения координат характерной точки	Средняя квадратическая погрешность положения характерной точки (Mt), м	Описание обозначения точки на местности (при наличии)
	X	Y			
1	2	3	4	5	6
9846	676501.66	1368059.86	Картометрический метод	0.1	-
9847	676538.49	1367968.54	Картометрический метод	0.1	-
9848	676565.20	1367909.76	Картометрический метод	0.1	-
9799	676592.29	1367841.78	Картометрический метод	0.1	-
9849	691949.77	1360111.26	Картометрический метод	0.1	-
9850	691989.08	1360082.71	Картометрический метод	0.1	-
9851	691989.10	1360023.40	Картометрический метод	0.1	-
9852	691949.63	1360006.58	Картометрический метод	0.1	-
9853	691928.06	1360015.56	Картометрический метод	0.1	-
9854	691907.35	1360054.88	Картометрический метод	0.1	-
9855	691871.67	1360083.74	Картометрический метод	0.1	-
9856	691876.97	1360091.92	Картометрический метод	0.1	-
9857	691886.28	1360106.30	Картометрический метод	0.1	-
9858	691947.39	1360146.44	Картометрический метод	0.1	-
9859	691958.49	1360149.42	Картометрический метод	0.1	-
9849	691949.77	1360111.26	Картометрический метод	0.1	-
9860	706036.92	1366287.01	Картометрический метод	0.1	-
9861	706025.30	1366251.89	Картометрический метод	0.1	-
9862	705991.09	1366228.03	Картометрический метод	0.1	-
9863	705953.55	1366210.44	Картометрический метод	0.1	-
9864	705929.73	1366282.38	Картометрический метод	0.1	-
9865	705996.00	1366309.51	Картометрический метод	0.1	-
9866	706022.61	1366328.22	Картометрический метод	0.1	-
9867	706055.48	1366333.41	Картометрический метод	0.1	-
9860	706036.92	1366287.01	Картометрический метод	0.1	-

2. Сведения о характерных точках границ объекта					
Обозначение характерных точек границ	Координаты, м		Метод определения координат характерной точки	Средняя квадратическая погрешность положения характерной точки (Mt), м	Описание обозначения точки на местности (при наличии)
	X	Y			
1	2	3	4	5	6
9868	710011.64	1368821.17	Картометрический метод	0.1	-
9869	710010.91	1368800.32	Картометрический метод	0.1	-
9870	709922.66	1368800.11	Картометрический метод	0.1	-
9871	709923.27	1368771.49	Картометрический метод	0.1	-
9872	709772.00	1368772.64	Картометрический метод	0.1	-
9873	709813.45	1368777.61	Картометрический метод	0.1	-
9874	709888.94	1368802.26	Картометрический метод	0.1	-
9875	709938.75	1368818.59	Картометрический метод	0.1	-
9876	709981.89	1368829.39	Картометрический метод	0.1	-
9877	710031.40	1368833.11	Картометрический метод	0.1	-
9868	710011.64	1368821.17	Картометрический метод	0.1	-
9878	694219.13	1361821.98	Картометрический метод	0.1	-
9879	694158.25	1361875.55	Картометрический метод	0.1	-
9880	694142.57	1361898.07	Картометрический метод	0.1	-
9881	694145.29	1361904.91	Картометрический метод	0.1	-
9882	694145.56	1361912.84	Картометрический метод	0.1	-
9883	694143.36	1361920.61	Картометрический метод	0.1	-
9884	694142.73	1361934.19	Картометрический метод	0.1	-
9885	694143.63	1361939.90	Картометрический метод	0.1	-
9878	694219.13	1361821.98	Картометрический метод	0.1	-
9886	709415.45	1368821.72	Картометрический метод	0.1	-
9887	709423.28	1368819.95	Картометрический метод	0.1	-
9888	709424.26	1368765.05	Картометрический метод	0.1	-
9889	709372.23	1368760.16	Картометрический метод	0.1	-
9890	709342.58	1368758.36	Картометрический метод	0.1	-

2. Сведения о характерных точках границ объекта					
Обозначение характерных точек границ	Координаты, м		Метод определения координат характерной точки	Средняя квадратическая погрешность положения характерной точки (Mt), м	Описание обозначения точки на местности (при наличии)
	X	Y			
1	2	3	4	5	6
9891	709310.06	1368756.21	Картометрический метод	0.1	-
9892	709271.04	1368753.18	Картометрический метод	0.1	-
9893	709230.86	1368746.29	Картометрический метод	0.1	-
9894	709169.60	1368739.24	Картометрический метод	0.1	-
9895	709063.91	1368720.22	Картометрический метод	0.1	-
9896	708973.22	1368699.50	Картометрический метод	0.1	-
9897	708960.44	1368738.48	Картометрический метод	0.1	-
9898	708968.67	1368742.16	Картометрический метод	0.1	-
9899	709009.65	1368760.47	Картометрический метод	0.1	-
9900	709151.16	1368811.90	Картометрический метод	0.1	-
9901	709248.32	1368826.93	Картометрический метод	0.1	-
9902	709328.70	1368838.52	Картометрический метод	0.1	-
9886	709415.45	1368821.72	Картометрический метод	0.1	-
9903	690999.42	1359617.12	Картометрический метод	0.1	-
9904	690842.63	1359551.40	Картометрический метод	0.1	-
9905	690821.31	1359594.78	Картометрический метод	0.1	-
9906	690814.97	1359646.62	Картометрический метод	0.1	-
9907	690944.02	1359717.10	Картометрический метод	0.1	-
9903	690999.42	1359617.12	Картометрический метод	0.1	-
9908	691838.62	1360270.23	Картометрический метод	0.1	-
9909	691702.64	1360191.21	Картометрический метод	0.1	-
9910	691678.75	1360229.76	Картометрический метод	0.1	-
9911	691809.24	1360305.56	Картометрический метод	0.1	-
9908	691838.62	1360270.23	Картометрический метод	0.1	-
9912	694797.50	1354562.50	Картометрический метод	0.1	-

2. Сведения о характерных точках границ объекта					
Обозначение характерных точек границ	Координаты, м		Метод определения координат характерной точки	Средняя квадратическая погрешность положения характерной точки (Mt), м	Описание обозначения точки на местности (при наличии)
	X	Y			
1	2	3	4	5	6
9913	694769.04	1354574.51	Картометрический метод	0.1	-
9914	694765.92	1354576.49	Картометрический метод	0.1	-
9915	694762.85	1354577.08	Картометрический метод	0.1	-
9916	694753.23	1354576.18	Картометрический метод	0.1	-
9917	694749.45	1354575.47	Картометрический метод	0.1	-
9918	694723.57	1354566.40	Картометрический метод	0.1	-
9919	694716.49	1354564.50	Картометрический метод	0.1	-
9920	694701.88	1354565.71	Картометрический метод	0.1	-
9921	694667.23	1354568.44	Картометрический метод	0.1	-
9922	694649.23	1354572.43	Картометрический метод	0.1	-
9923	694641.84	1354575.35	Картометрический метод	0.1	-
9924	694631.15	1354582.91	Картометрический метод	0.1	-
9925	694626.68	1354586.49	Картометрический метод	0.1	-
9926	694613.37	1354603.26	Картометрический метод	0.1	-
9927	694606.95	1354606.39	Картометрический метод	0.1	-
9928	694595.15	1354607.37	Картометрический метод	0.1	-
9929	694583.36	1354610.21	Картометрический метод	0.1	-
9930	694575.41	1354614.55	Картометрический метод	0.1	-
9931	694567.40	1354623.52	Картометрический метод	0.1	-
9932	694564.44	1354629.44	Картометрический метод	0.1	-
9933	694562.63	1354638.39	Картометрический метод	0.1	-
9934	694561.56	1354648.66	Картометрический метод	0.1	-
9935	694568.76	1354692.77	Картометрический метод	0.1	-
9936	694571.16	1354700.74	Картометрический метод	0.1	-
9937	694571.42	1354705.42	Картометрический метод	0.1	-

2. Сведения о характерных точках границ объекта					
Обозначение характерных точек границ	Координаты, м		Метод определения координат характерной точки	Средняя квадратическая погрешность положения характерной точки (Mt), м	Описание обозначения точки на местности (при наличии)
	X	Y			
1	2	3	4	5	6
9938	694570.80	1354707.57	Картометрический метод	0.1	-
9939	694566.47	1354732.65	Картометрический метод	0.1	-
9940	694564.28	1354752.33	Картометрический метод	0.1	-
9941	694565.14	1354756.57	Картометрический метод	0.1	-
9942	694569.79	1354761.49	Картометрический метод	0.1	-
9943	694577.33	1354768.30	Картометрический метод	0.1	-
9944	694579.36	1354770.49	Картометрический метод	0.1	-
9945	694581.13	1354772.94	Картометрический метод	0.1	-
9946	694581.53	1354774.48	Картометрический метод	0.1	-
9947	694581.34	1354776.37	Картометрический метод	0.1	-
9948	694577.56	1354781.30	Картометрический метод	0.1	-
9949	694576.73	1354782.31	Картометрический метод	0.1	-
9950	694557.33	1354796.09	Картометрический метод	0.1	-
9951	694552.67	1354800.20	Картометрический метод	0.1	-
9952	694551.15	1354802.73	Картометрический метод	0.1	-
9953	694550.43	1354804.51	Картометрический метод	0.1	-
9954	694549.69	1354808.29	Картометрический метод	0.1	-
9955	694549.49	1354810.22	Картометрический метод	0.1	-
9956	694548.62	1354813.51	Картометрический метод	0.1	-
9957	694546.76	1354817.14	Картометрический метод	0.1	-
9958	694543.62	1354822.15	Картометрический метод	0.1	-
9959	694542.79	1354827.98	Картометрический метод	0.1	-
9960	694543.12	1354832.53	Картометрический метод	0.1	-
9961	694543.52	1354836.05	Картометрический метод	0.1	-
9962	694545.32	1354843.01	Картометрический метод	0.1	-

2. Сведения о характерных точках границ объекта					
Обозначение характерных точек границ	Координаты, м		Метод определения координат характерной точки	Средняя квадратическая погрешность положения характерной точки (Mt), м	Описание обозначения точки на местности (при наличии)
	X	Y			
1	2	3	4	5	6
9963	694550.99	1354856.30	Картометрический метод	0.1	-
9964	694558.10	1354866.30	Картометрический метод	0.1	-
9965	694561.52	1354869.91	Картометрический метод	0.1	-
9966	694566.62	1354872.82	Картометрический метод	0.1	-
9967	694574.16	1354875.51	Картометрический метод	0.1	-
9968	694580.04	1354877.09	Картометрический метод	0.1	-
9969	694594.30	1354879.19	Картометрический метод	0.1	-
9970	694607.50	1354881.37	Картометрический метод	0.1	-
9971	694613.72	1354883.29	Картометрический метод	0.1	-
9972	694616.09	1354888.43	Картометрический метод	0.1	-
9973	694615.68	1354892.38	Картометрический метод	0.1	-
9974	694613.15	1354902.77	Картометрический метод	0.1	-
9975	694612.95	1354910.64	Картометрический метод	0.1	-
9976	694617.96	1354917.76	Картометрический метод	0.1	-
9977	694625.27	1354923.25	Картометрический метод	0.1	-
9978	694626.00	1354931.95	Картометрический метод	0.1	-
9979	694622.39	1354945.99	Картометрический метод	0.1	-
9980	694617.90	1354954.31	Картометрический метод	0.1	-
9981	694606.67	1354959.80	Картометрический метод	0.1	-
9982	694598.33	1354962.51	Картометрический метод	0.1	-
9983	694591.82	1354966.54	Картометрический метод	0.1	-
9984	694582.50	1354972.50	Картометрический метод	0.1	-
9985	694573.10	1354972.78	Картометрический метод	0.1	-
9986	694559.04	1354973.41	Картометрический метод	0.1	-
9987	694543.14	1354974.74	Картометрический метод	0.1	-

2. Сведения о характерных точках границ объекта					
Обозначение характерных точек границ	Координаты, м		Метод определения координат характерной точки	Средняя квадратическая погрешность положения характерной точки (Mt), м	Описание обозначения точки на местности (при наличии)
	X	Y			
1	2	3	4	5	6
9988	694533.31	1354971.86	Картометрический метод	0.1	-
9989	694517.95	1354965.53	Картометрический метод	0.1	-
9990	694498.11	1354959.23	Картометрический метод	0.1	-
9991	694483.91	1354954.71	Картометрический метод	0.1	-
9992	694477.09	1354943.34	Картометрический метод	0.1	-
9993	694468.81	1354924.78	Картометрический метод	0.1	-
9994	694463.66	1354907.48	Картометрический метод	0.1	-
9995	694452.06	1354869.91	Картометрический метод	0.1	-
9996	694450.70	1354864.18	Картометрический метод	0.1	-
9997	694449.32	1354860.15	Картометрический метод	0.1	-
9998	694447.50	1354857.85	Картометрический метод	0.1	-
9999	694443.03	1354853.71	Картометрический метод	0.1	-
10000	694440.05	1354849.12	Картометрический метод	0.1	-
10001	694436.84	1354841.79	Картометрический метод	0.1	-
10002	694435.48	1354839.31	Картометрический метод	0.1	-
10003	694429.58	1354836.35	Картометрический метод	0.1	-
10004	694422.57	1354834.13	Картометрический метод	0.1	-
10005	694404.77	1354819.51	Картометрический метод	0.1	-
10006	694399.30	1354812.90	Картометрический метод	0.1	-
10007	694398.68	1354809.78	Картометрический метод	0.1	-
10008	694400.00	1354801.50	Картометрический метод	0.1	-
10009	694399.44	1354791.67	Картометрический метод	0.1	-
10010	694404.57	1354765.58	Картометрический метод	0.1	-
10011	694408.84	1354758.18	Картометрический метод	0.1	-
10012	694413.02	1354756.06	Картометрический метод	0.1	-

2. Сведения о характерных точках границ объекта					
Обозначение характерных точек границ	Координаты, м		Метод определения координат характерной точки	Средняя квадратическая погрешность положения характерной точки (Mt), м	Описание обозначения точки на местности (при наличии)
	X	Y			
1	2	3	4	5	6
10013	694422.36	1354732.86	Картометрический метод	0.1	-
10014	694422.16	1354713.15	Картометрический метод	0.1	-
10015	694415.94	1354700.88	Картометрический метод	0.1	-
10016	694414.70	1354698.64	Картометрический метод	0.1	-
10017	694376.92	1354765.46	Картометрический метод	0.1	-
10018	694120.12	1355494.77	Картометрический метод	0.1	-
10019	694361.33	1355438.43	Картометрический метод	0.1	-
10020	694562.69	1355275.65	Картометрический метод	0.1	-
10021	694817.94	1355156.35	Картометрический метод	0.1	-
10022	694807.53	1355058.98	Картометрический метод	0.1	-
10023	694700.74	1355034.07	Картометрический метод	0.1	-
10024	694786.31	1354837.64	Картометрический метод	0.1	-
10025	694974.11	1354765.30	Картометрический метод	0.1	-
10026	695099.36	1354742.92	Картометрический метод	0.1	-
10027	695088.44	1354722.90	Картометрический метод	0.1	-
10028	695057.72	1354692.00	Картометрический метод	0.1	-
10029	695007.83	1354654.96	Картометрический метод	0.1	-
10030	694969.00	1354629.96	Картометрический метод	0.1	-
10031	694954.49	1354620.99	Картометрический метод	0.1	-
10032	694902.42	1354590.98	Картометрический метод	0.1	-
10033	694886.66	1354580.15	Картометрический метод	0.1	-
10034	694878.07	1354575.11	Картометрический метод	0.1	-
10035	694861.02	1354563.97	Картометрический метод	0.1	-
10036	694817.41	1354537.42	Картометрический метод	0.1	-
9912	694797.50	1354562.50	Картометрический метод	0.1	-

2. Сведения о характерных точках границ объекта					
Обозначение характерных точек границ	Координаты, м		Метод определения координат характерной точки	Средняя квадратическая погрешность положения характерной точки (Mt), м	Описание обозначения точки на местности (при наличии)
	X	Y			
1	2	3	4	5	6
10037	694873.79	1354487.49	Картометрический метод	0.1	-
10038	694874.02	1354484.54	Картометрический метод	0.1	-
10039	694876.01	1354476.86	Картометрический метод	0.1	-
10040	694882.71	1354460.75	Картометрический метод	0.1	-
10041	694890.51	1354444.79	Картометрический метод	0.1	-
10042	694900.23	1354429.93	Картометрический метод	0.1	-
10043	694906.74	1354418.18	Картометрический метод	0.1	-
10044	694907.44	1354417.80	Картометрический метод	0.1	-
10045	694911.69	1354421.05	Картометрический метод	0.1	-
10046	694913.26	1354421.42	Картометрический метод	0.1	-
10047	694920.01	1354421.00	Картометрический метод	0.1	-
10048	694931.62	1354418.80	Картометрический метод	0.1	-
10049	694934.53	1354417.58	Картометрический метод	0.1	-
10050	694939.18	1354413.68	Картометрический метод	0.1	-
10051	694942.04	1354409.84	Картометрический метод	0.1	-
10052	694943.85	1354396.54	Картометрический метод	0.1	-
10053	694948.14	1354381.30	Картометрический метод	0.1	-
10054	694949.89	1354380.26	Картометрический метод	0.1	-
10055	694951.69	1354379.06	Картометрический метод	0.1	-
10056	694953.18	1354377.55	Картометрический метод	0.1	-
10057	694954.51	1354375.36	Картометрический метод	0.1	-
10058	694955.02	1354372.72	Картометрический метод	0.1	-
10059	694954.65	1354369.90	Картометрический метод	0.1	-
10060	694949.36	1354359.91	Картометрический метод	0.1	-
10061	694949.12	1354357.65	Картометрический метод	0.1	-

2. Сведения о характерных точках границ объекта					
Обозначение характерных точек границ	Координаты, м		Метод определения координат характерной точки	Средняя квадратическая погрешность положения характерной точки (Mt), м	Описание обозначения точки на местности (при наличии)
	X	Y			
1	2	3	4	5	6
10062	694959.38	1354344.93	Картометрический метод	0.1	-
10063	694965.36	1354336.53	Картометрический метод	0.1	-
10064	694972.52	1354332.01	Картометрический метод	0.1	-
10065	694982.37	1354326.97	Картометрический метод	0.1	-
10066	695000.59	1354319.27	Картометрический метод	0.1	-
10067	695005.81	1354315.58	Картометрический метод	0.1	-
10068	695009.04	1354311.97	Картометрический метод	0.1	-
10069	695013.15	1354303.71	Картометрический метод	0.1	-
10070	695016.27	1354299.76	Картометрический метод	0.1	-
10071	695017.00	1354298.30	Картометрический метод	0.1	-
10072	695015.75	1354294.77	Картометрический метод	0.1	-
10073	695014.32	1354293.65	Картометрический метод	0.1	-
10074	695012.52	1354292.79	Картометрический метод	0.1	-
10075	695011.27	1354292.68	Картометрический метод	0.1	-
10076	695008.53	1354292.97	Картометрический метод	0.1	-
10077	695006.90	1354293.41	Картометрический метод	0.1	-
10078	694990.17	1354300.17	Картометрический метод	0.1	-
10079	694989.02	1354298.22	Картометрический метод	0.1	-
10080	694986.85	1354297.71	Картометрический метод	0.1	-
10081	694972.12	1354304.97	Картометрический метод	0.1	-
10082	694970.43	1354302.79	Картометрический метод	0.1	-
10083	694955.47	1354310.57	Картометрический метод	0.1	-
10084	694929.63	1354325.05	Картометрический метод	0.1	-
10085	694914.28	1354330.89	Картометрический метод	0.1	-
10086	694903.69	1354335.65	Картометрический метод	0.1	-

2. Сведения о характерных точках границ объекта					
Обозначение характерных точек границ	Координаты, м		Метод определения координат характерной точки	Средняя квадратическая погрешность положения характерной точки (Mt), м	Описание обозначения точки на местности (при наличии)
	X	Y			
1	2	3	4	5	6
10087	694891.06	1354343.32	Картометрический метод	0.1	-
10088	694881.66	1354348.17	Картометрический метод	0.1	-
10089	694872.91	1354345.40	Картометрический метод	0.1	-
10090	694865.24	1354331.97	Картометрический метод	0.1	-
10091	694826.25	1354172.82	Картометрический метод	0.1	-
10092	694826.07	1353889.38	Картометрический метод	0.1	-
10093	694742.76	1353889.38	Картометрический метод	0.1	-
10094	694742.76	1353989.58	Картометрический метод	0.1	-
10095	694686.36	1353989.46	Картометрический метод	0.1	-
10096	694686.14	1354135.92	Картометрический метод	0.1	-
10097	694745.57	1354135.73	Картометрический метод	0.1	-
10098	694745.18	1354201.32	Картометрический метод	0.1	-
10099	694806.84	1354201.57	Картометрический метод	0.1	-
10100	694841.21	1354340.12	Картометрический метод	0.1	-
10101	694835.80	1354341.28	Картометрический метод	0.1	-
10102	694831.65	1354341.42	Картометрический метод	0.1	-
10103	694828.20	1354342.00	Картометрический метод	0.1	-
10104	694825.18	1354342.73	Картометрический метод	0.1	-
10105	694823.85	1354342.82	Картометрический метод	0.1	-
10106	694812.28	1354338.05	Картометрический метод	0.1	-
10107	694808.85	1354337.33	Картометрический метод	0.1	-
10108	694806.70	1354337.51	Картометрический метод	0.1	-
10109	694804.58	1354338.47	Картометрический метод	0.1	-
10110	694798.56	1354342.54	Картометрический метод	0.1	-
10111	694791.93	1354349.47	Картометрический метод	0.1	-

2. Сведения о характерных точках границ объекта					
Обозначение характерных точек границ	Координаты, м		Метод определения координат характерной точки	Средняя квадратическая погрешность положения характерной точки (Mt), м	Описание обозначения точки на местности (при наличии)
	X	Y			
1	2	3	4	5	6
10112	694780.94	1354357.35	Картометрический метод	0.1	-
10113	694755.73	1354372.00	Картометрический метод	0.1	-
10114	694745.30	1354381.20	Картометрический метод	0.1	-
10115	694730.90	1354389.94	Картометрический метод	0.1	-
10116	694710.63	1354398.75	Картометрический метод	0.1	-
10117	694703.66	1354405.11	Картометрический метод	0.1	-
10118	694698.83	1354415.75	Картометрический метод	0.1	-
10119	694691.99	1354424.21	Картометрический метод	0.1	-
10120	694688.71	1354429.36	Картометрический метод	0.1	-
10121	694702.41	1354443.82	Картометрический метод	0.1	-
10122	694731.43	1354468.87	Картометрический метод	0.1	-
10123	694744.77	1354477.20	Картометрический метод	0.1	-
10124	694750.19	1354469.62	Картометрический метод	0.1	-
10125	694753.23	1354468.45	Картометрический метод	0.1	-
10126	694757.26	1354468.43	Картометрический метод	0.1	-
10127	694773.12	1354477.71	Картометрический метод	0.1	-
10128	694782.18	1354481.05	Картометрический метод	0.1	-
10129	694793.77	1354482.27	Картометрический метод	0.1	-
10130	694794.29	1354481.97	Картометрический метод	0.1	-
10131	694795.40	1354481.83	Картометрический метод	0.1	-
10132	694798.17	1354482.66	Картометрический метод	0.1	-
10133	694821.13	1354498.13	Картометрический метод	0.1	-
10134	694845.57	1354511.11	Картометрический метод	0.1	-
10037	694873.79	1354487.49	Картометрический метод	0.1	-
10135	651736.39	1278751.03	Картометрический метод	0.1	-

2. Сведения о характерных точках границ объекта					
Обозначение характерных точек границ	Координаты, м		Метод определения координат характерной точки	Средняя квадратическая погрешность положения характерной точки (Mt), м	Описание обозначения точки на местности (при наличии)
	X	Y			
1	2	3	4	5	6
10136	651731.69	1278741.41	Картометрический метод	0.1	-
10137	651729.52	1278735.04	Картометрический метод	0.1	-
10138	651728.23	1278732.17	Картометрический метод	0.1	-
10139	651724.47	1278722.75	Картометрический метод	0.1	-
10140	651723.12	1278720.32	Картометрический метод	0.1	-
10141	651721.99	1278718.66	Картометрический метод	0.1	-
10142	651721.07	1278716.76	Картометрический метод	0.1	-
10143	651720.89	1278715.93	Картометрический метод	0.1	-
10144	651721.39	1278712.35	Картометрический метод	0.1	-
10145	651722.47	1278707.44	Картометрический метод	0.1	-
10146	651727.37	1278692.06	Картометрический метод	0.1	-
10147	651736.35	1278663.34	Картометрический метод	0.1	-
10148	651729.25	1278661.74	Картометрический метод	0.1	-
10149	651724.25	1278661.66	Картометрический метод	0.1	-
10150	651718.07	1278661.37	Картометрический метод	0.1	-
10151	651714.40	1278661.52	Картометрический метод	0.1	-
10152	651713.27	1278662.82	Картометрический метод	0.1	-
10153	651705.63	1278683.42	Картометрический метод	0.1	-
10154	651700.21	1278692.36	Картометрический метод	0.1	-
10155	651699.18	1278694.91	Картометрический метод	0.1	-
10156	651698.53	1278699.76	Картометрический метод	0.1	-
10157	651698.17	1278703.88	Картометрический метод	0.1	-
10158	651695.25	1278706.06	Картометрический метод	0.1	-
10159	651684.04	1278710.04	Картометрический метод	0.1	-
10160	651657.04	1278750.46	Картометрический метод	0.1	-

2. Сведения о характерных точках границ объекта					
Обозначение характерных точек границ	Координаты, м		Метод определения координат характерной точки	Средняя квадратическая погрешность положения характерной точки (Mt), м	Описание обозначения точки на местности (при наличии)
	X	Y			
1	2	3	4	5	6
10161	651670.62	1278778.06	Картометрический метод	0.1	-
10162	651639.59	1278796.55	Картометрический метод	0.1	-
10163	651648.83	1278813.91	Картометрический метод	0.1	-
10164	651659.10	1278811.07	Картометрический метод	0.1	-
10165	651671.08	1278805.17	Картометрический метод	0.1	-
10166	651682.04	1278799.86	Картометрический метод	0.1	-
10167	651696.76	1278793.95	Картометрический метод	0.1	-
10168	651738.30	1278771.86	Картометрический метод	0.1	-
10169	651739.05	1278771.63	Картометрический метод	0.1	-
10170	651740.70	1278770.85	Картометрический метод	0.1	-
10171	651741.97	1278769.92	Картометрический метод	0.1	-
10172	651742.46	1278768.82	Картометрический метод	0.1	-
10135	651736.39	1278751.03	Картометрический метод	0.1	-
10173	694407.84	1352630.09	Картометрический метод	0.1	-
10174	694413.45	1352605.09	Картометрический метод	0.1	-
10175	694431.68	1352601.42	Картометрический метод	0.1	-
10176	694423.79	1352566.25	Картометрический метод	0.1	-
10177	694406.13	1352569.93	Картометрический метод	0.1	-
10178	694383.21	1352603.90	Картометрический метод	0.1	-
10179	694381.75	1352606.22	Картометрический метод	0.1	-
10180	694369.35	1352626.11	Картометрический метод	0.1	-
10181	694374.17	1352629.12	Картометрический метод	0.1	-
10182	694398.83	1352644.55	Картометрический метод	0.1	-
10173	694407.84	1352630.09	Картометрический метод	0.1	-
10183	657474.87	1286394.41	Картометрический метод	0.1	-

2. Сведения о характерных точках границ объекта					
Обозначение характерных точек границ	Координаты, м		Метод определения координат характерной точки	Средняя квадратическая погрешность положения характерной точки (Mt), м	Описание обозначения точки на местности (при наличии)
	X	Y			
1	2	3	4	5	6
10184	657448.41	1286435.68	Картометрический метод	0.1	-
10185	657442.06	1286472.73	Картометрический метод	0.1	-
10186	657450.92	1286492.72	Картометрический метод	0.1	-
10187	657465.72	1286516.42	Картометрический метод	0.1	-
10188	657482.35	1286526.65	Картометрический метод	0.1	-
10189	657615.05	1286624.44	Картометрический метод	0.1	-
10190	657651.61	1286637.83	Картометрический метод	0.1	-
10191	657689.71	1286663.23	Картометрический метод	0.1	-
10192	657721.40	1286685.87	Картометрический метод	0.1	-
10193	657766.32	1286748.54	Картометрический метод	0.1	-
10194	657816.39	1286759.91	Картометрический метод	0.1	-
10195	657834.93	1286778.45	Картометрический метод	0.1	-
10196	657835.77	1286807.95	Картометрический метод	0.1	-
10197	657747.76	1286815.06	Картометрический метод	0.1	-
10198	657696.10	1286828.15	Картометрический метод	0.1	-
10199	657670.50	1286871.10	Картометрический метод	0.1	-
10200	657661.14	1286901.35	Картометрический метод	0.1	-
10201	657662.75	1286973.60	Картометрический метод	0.1	-
10202	657656.38	1287013.64	Картометрический метод	0.1	-
10203	657614.14	1287049.58	Картометрический метод	0.1	-
10204	657565.89	1287029.41	Картометрический метод	0.1	-
10205	657538.37	1286979.67	Картометрический метод	0.1	-
10206	657505.87	1286961.62	Картометрический метод	0.1	-
10207	657463.68	1286913.65	Картометрический метод	0.1	-
10208	657425.97	1286879.45	Картометрический метод	0.1	-

2. Сведения о характерных точках границ объекта					
Обозначение характерных точек границ	Координаты, м		Метод определения координат характерной точки	Средняя квадратическая погрешность положения характерной точки (Mt), м	Описание обозначения точки на местности (при наличии)
	X	Y			
1	2	3	4	5	6
10209	657347.12	1286847.63	Картометрический метод	0.1	-
10210	657203.03	1286833.47	Картометрический метод	0.1	-
10211	657158.90	1286834.89	Картометрический метод	0.1	-
10212	657135.06	1286846.65	Картометрический метод	0.1	-
10213	657128.34	1286863.32	Картометрический метод	0.1	-
10214	657134.09	1286920.40	Картометрический метод	0.1	-
10215	657203.19	1286968.14	Картометрический метод	0.1	-
10216	657291.54	1287026.52	Картометрический метод	0.1	-
10217	657332.11	1287053.45	Картометрический метод	0.1	-
10218	657365.45	1287065.57	Картометрический метод	0.1	-
10219	657389.35	1287087.13	Картометрический метод	0.1	-
10220	657390.72	1287103.78	Картометрический метод	0.1	-
10221	657367.78	1287111.93	Картометрический метод	0.1	-
10222	657304.73	1287094.04	Картометрический метод	0.1	-
10223	657230.82	1287059.94	Картометрический метод	0.1	-
10224	657152.67	1287004.12	Картометрический метод	0.1	-
10225	657083.65	1286930.20	Картометрический метод	0.1	-
10226	657028.89	1286862.19	Картометрический метод	0.1	-
10227	657005.91	1286851.54	Картометрический метод	0.1	-
10228	656978.63	1286871.39	Картометрический метод	0.1	-
10229	656979.88	1286908.21	Картометрический метод	0.1	-
10230	657009.26	1286954.08	Картометрический метод	0.1	-
10231	657039.79	1286987.68	Картометрический метод	0.1	-
10232	657132.97	1287055.62	Картометрический метод	0.1	-
10233	657186.47	1287084.83	Картометрический метод	0.1	-

2. Сведения о характерных точках границ объекта					
Обозначение характерных точек границ	Координаты, м		Метод определения координат характерной точки	Средняя квадратическая погрешность положения характерной точки (Mt), м	Описание обозначения точки на местности (при наличии)
	X	Y			
1	2	3	4	5	6
10234	657250.64	1287108.85	Картометрический метод	0.1	-
10235	657285.91	1287131.75	Картометрический метод	0.1	-
10236	657306.93	1287154.69	Картометрический метод	0.1	-
10237	657306.59	1287204.03	Картометрический метод	0.1	-
10238	657325.70	1287229.86	Картометрический метод	0.1	-
10239	657366.71	1287237.62	Картометрический метод	0.1	-
10240	657406.43	1287244.45	Картометрический метод	0.1	-
10241	657462.94	1287266.94	Картометрический метод	0.1	-
10242	657513.36	1287281.58	Картометрический метод	0.1	-
10243	657587.31	1287299.98	Картометрический метод	0.1	-
10244	657710.01	1287322.60	Картометрический метод	0.1	-
10245	657841.32	1287346.51	Картометрический метод	0.1	-
10246	657939.74	1287358.02	Картометрический метод	0.1	-
10247	658010.39	1287408.82	Картометрический метод	0.1	-
10248	658047.52	1287416.77	Картометрический метод	0.1	-
10249	658112.44	1287429.44	Картометрический метод	0.1	-
10250	658160.88	1287432.60	Картометрический метод	0.1	-
10251	658181.72	1287420.25	Картометрический метод	0.1	-
10252	658227.84	1287395.22	Картометрический метод	0.1	-
10253	658330.53	1287389.98	Картометрический метод	0.1	-
10254	658474.81	1287434.52	Картометрический метод	0.1	-
10255	658518.36	1287460.82	Картометрический метод	0.1	-
10256	658544.84	1287502.12	Картометрический метод	0.1	-
10257	658542.74	1287524.96	Картометрический метод	0.1	-
10258	658399.32	1287478.14	Картометрический метод	0.1	-

2. Сведения о характерных точках границ объекта					
Обозначение характерных точек границ	Координаты, м		Метод определения координат характерной точки	Средняя квадратическая погрешность положения характерной точки (Mt), м	Описание обозначения точки на местности (при наличии)
	X	Y			
1	2	3	4	5	6
10259	658348.66	1287473.51	Картометрический метод	0.1	-
10260	658297.34	1287481.88	Картометрический метод	0.1	-
10261	658258.09	1287464.84	Картометрический метод	0.1	-
10262	658221.73	1287463.47	Картометрический метод	0.1	-
10263	658189.65	1287474.22	Картометрический метод	0.1	-
10264	658167.57	1287491.38	Картометрический метод	0.1	-
10265	658866.04	1287674.80	Картометрический метод	0.1	-
10266	658948.09	1287791.09	Картометрический метод	0.1	-
10267	658973.44	1287980.84	Картометрический метод	0.1	-
10268	658872.45	1288261.68	Картометрический метод	0.1	-
10269	658842.00	1288442.86	Картометрический метод	0.1	-
10270	658849.51	1288559.49	Картометрический метод	0.1	-
10271	658938.68	1288578.02	Картометрический метод	0.1	-
10272	659021.34	1288593.85	Картометрический метод	0.1	-
10273	659136.65	1288599.98	Картометрический метод	0.1	-
10274	659231.47	1288597.14	Картометрический метод	0.1	-
10275	659320.27	1288560.29	Картометрический метод	0.1	-
10276	659397.00	1288514.78	Картометрический метод	0.1	-
10277	659455.21	1288471.92	Картометрический метод	0.1	-
10278	659523.47	1288475.09	Картометрический метод	0.1	-
10279	659559.46	1288506.84	Картометрический метод	0.1	-
10280	659598.08	1288529.60	Картометрический метод	0.1	-
10281	659639.36	1288542.30	Картометрический метод	0.1	-
10282	659679.05	1288544.41	Картометрический метод	0.1	-
10283	659735.27	1288497.58	Картометрический метод	0.1	-

2. Сведения о характерных точках границ объекта					
Обозначение характерных точек границ	Координаты, м		Метод определения координат характерной точки	Средняя квадратическая погрешность положения характерной точки (Mt), м	Описание обозначения точки на местности (при наличии)
	X	Y			
1	2	3	4	5	6
10284	659832.37	1288498.91	Картометрический метод	0.1	-
10285	659895.61	1288541.77	Картометрический метод	0.1	-
10286	659959.64	1288564.52	Картометрический метод	0.1	-
10287	659996.15	1288598.92	Картометрический метод	0.1	-
10288	660086.11	1288624.32	Картометрический метод	0.1	-
10289	660118.39	1288638.08	Картометрический метод	0.1	-
10290	660146.43	1288652.89	Картометрический метод	0.1	-
10291	660188.77	1288675.65	Картометрический метод	0.1	-
10292	660263.91	1288717.45	Картометрический метод	0.1	-
10293	660344.79	1288739.90	Картометрический метод	0.1	-
10294	660516.36	1288779.09	Картометрический метод	0.1	-
10295	660767.28	1288883.61	Картометрический метод	0.1	-
10296	660792.68	1288921.18	Картометрический метод	0.1	-
10297	660867.56	1288977.80	Картометрический метод	0.1	-
10298	660946.67	1288990.50	Картометрический метод	0.1	-
10299	661010.17	1289041.30	Картометрический метод	0.1	-
10300	661064.93	1289100.57	Картометрический метод	0.1	-
10301	661141.66	1289156.13	Картометрический метод	0.1	-
10302	661208.34	1289186.82	Картометрический метод	0.1	-
10303	661311.12	1289245.73	Картометрический метод	0.1	-
10304	661403.45	1289265.61	Картометрический метод	0.1	-
10305	661474.84	1289275.05	Картометрический метод	0.1	-
10306	661571.47	1289265.32	Картометрический метод	0.1	-
10307	661698.57	1289265.09	Картометрический метод	0.1	-
10308	661852.62	1289242.19	Картометрический метод	0.1	-

2. Сведения о характерных точках границ объекта					
Обозначение характерных точек границ	Координаты, м		Метод определения координат характерной точки	Средняя квадратическая погрешность положения характерной точки (Mt), м	Описание обозначения точки на местности (при наличии)
	X	Y			
1	2	3	4	5	6
10309	661937.93	1289242.04	Картометрический метод	0.1	-
10310	661991.01	1289230.62	Картометрический метод	0.1	-
10311	662020.21	1289203.07	Картометрический метод	0.1	-
10312	662028.95	1289091.35	Картометрический метод	0.1	-
10313	662040.08	1288939.02	Картометрический метод	0.1	-
10314	662040.73	1288930.33	Картометрический метод	0.1	-
10315	661592.31	1289174.23	Картометрический метод	0.1	-
10316	657552.13	1286348.90	Картометрический метод	0.1	-
10183	657474.87	1286394.41	Картометрический метод	0.1	-
10317	693954.70	1336496.40	Картометрический метод	0.1	-
10318	693956.35	1336419.27	Картометрический метод	0.1	-
10319	693658.82	1335414.90	Картометрический метод	0.1	-
10320	693628.54	1335414.95	Картометрический метод	0.1	-
10321	693557.12	1335190.33	Картометрический метод	0.1	-
10322	693517.49	1335171.76	Картометрический метод	0.1	-
10323	693492.90	1335092.63	Картометрический метод	0.1	-
10324	693384.65	1335113.79	Картометрический метод	0.1	-
10325	693248.70	1334612.16	Картометрический метод	0.1	-
10326	693038.94	1334697.89	Картометрический метод	0.1	-
10327	692856.67	1334288.79	Картометрический метод	0.1	-
10328	692928.46	1334237.49	Картометрический метод	0.1	-
10329	693318.45	1332879.37	Картометрический метод	0.1	-
10330	692944.31	1332844.69	Картометрический метод	0.1	-
10331	692826.58	1333105.66	Картометрический метод	0.1	-
10332	692597.62	1333174.31	Картометрический метод	0.1	-

2. Сведения о характерных точках границ объекта					
Обозначение характерных точек границ	Координаты, м		Метод определения координат характерной точки	Средняя квадратическая погрешность положения характерной точки (Mt), м	Описание обозначения точки на местности (при наличии)
	X	Y			
1	2	3	4	5	6
10333	692142.63	1332907.02	Картометрический метод	0.1	-
10334	692064.04	1332562.31	Картометрический метод	0.1	-
10335	692178.51	1332251.44	Картометрический метод	0.1	-
10336	692005.18	1331514.33	Картометрический метод	0.1	-
10337	692129.13	1331372.60	Картометрический метод	0.1	-
10338	691009.32	1331103.40	Картометрический метод	0.1	-
10339	690886.08	1332194.08	Картометрический метод	0.1	-
10340	691116.30	1332660.27	Картометрический метод	0.1	-
10341	690720.03	1332746.32	Картометрический метод	0.1	-
10342	690848.59	1333599.64	Картометрический метод	0.1	-
10343	691459.89	1333894.47	Картометрический метод	0.1	-
10344	691407.71	1334111.68	Картометрический метод	0.1	-
10345	691442.98	1334212.64	Картометрический метод	0.1	-
10346	691339.73	1334312.50	Картометрический метод	0.1	-
10347	691240.53	1334666.22	Картометрический метод	0.1	-
10348	691438.05	1334908.46	Картометрический метод	0.1	-
10349	691691.20	1335417.81	Картометрический метод	0.1	-
10350	691789.52	1335447.24	Картометрический метод	0.1	-
10351	691878.25	1335630.15	Картометрический метод	0.1	-
10352	691817.43	1335774.21	Картометрический метод	0.1	-
10353	691866.82	1335973.97	Картометрический метод	0.1	-
10354	691944.41	1336047.58	Картометрический метод	0.1	-
10355	691990.49	1336136.17	Картометрический метод	0.1	-
10356	691877.71	1336368.55	Картометрический метод	0.1	-
10357	691979.71	1336671.12	Картометрический метод	0.1	-

2. Сведения о характерных точках границ объекта					
Обозначение характерных точек границ	Координаты, м		Метод определения координат характерной точки	Средняя квадратическая погрешность положения характерной точки (Mt), м	Описание обозначения точки на местности (при наличии)
	X	Y			
1	2	3	4	5	6
10358	692178.22	1336695.29	Картометрический метод	0.1	-
10359	692269.06	1336755.78	Картометрический метод	0.1	-
10360	692373.19	1336874.31	Картометрический метод	0.1	-
10361	692551.03	1336942.26	Картометрический метод	0.1	-
10362	692528.89	1337066.59	Картометрический метод	0.1	-
10363	692563.88	1337157.80	Картометрический метод	0.1	-
10364	692595.33	1337174.86	Картометрический метод	0.1	-
10365	692611.32	1337235.43	Картометрический метод	0.1	-
10366	692680.09	1337303.75	Картометрический метод	0.1	-
10367	692581.89	1337458.57	Картометрический метод	0.1	-
10368	692670.21	1337570.57	Картометрический метод	0.1	-
10369	693076.14	1337723.85	Картометрический метод	0.1	-
10370	693282.90	1337629.41	Картометрический метод	0.1	-
10371	693431.82	1337591.41	Картометрический метод	0.1	-
10372	693640.97	1337590.41	Картометрический метод	0.1	-
10373	693850.48	1337622.10	Картометрический метод	0.1	-
10374	693894.22	1337628.40	Картометрический метод	0.1	-
10375	693865.36	1337490.43	Картометрический метод	0.1	-
10376	693859.48	1337249.02	Картометрический метод	0.1	-
10377	693886.32	1337253.08	Картометрический метод	0.1	-
10378	693898.73	1337254.88	Картометрический метод	0.1	-
10379	693901.60	1337129.28	Картометрический метод	0.1	-
10380	693945.39	1337106.56	Картометрический метод	0.1	-
10381	693983.98	1337087.02	Картометрический метод	0.1	-
10382	694051.14	1337031.24	Картометрический метод	0.1	-

2. Сведения о характерных точках границ объекта					
Обозначение характерных точек границ	Координаты, м		Метод определения координат характерной точки	Средняя квадратическая погрешность положения характерной точки (Mt), м	Описание обозначения точки на местности (при наличии)
	X	Y			
1	2	3	4	5	6
10383	694030.47	1336708.36	Картометрический метод	0.1	-
10384	694023.12	1336582.66	Картометрический метод	0.1	-
10317	693954.70	1336496.40	Картометрический метод	0.1	-
10385	647308.17	1333516.88	Картометрический метод	0.1	-
10386	647166.85	1333600.59	Картометрический метод	0.1	-
10387	647090.76	1333659.89	Картометрический метод	0.1	-
10388	647080.23	1333720.42	Картометрический метод	0.1	-
10389	646851.27	1333680.76	Картометрический метод	0.1	-
10390	646824.19	1333761.02	Картометрический метод	0.1	-
10391	646743.92	1333998.95	Картометрический метод	0.1	-
10392	646808.98	1334041.51	Картометрический метод	0.1	-
10393	646908.41	1334106.56	Картометрический метод	0.1	-
10394	647103.13	1334196.96	Картометрический метод	0.1	-
10395	646990.42	1334251.95	Картометрический метод	0.1	-
10396	647116.81	1334563.06	Картометрический метод	0.1	-
10397	647143.33	1334604.57	Картометрический метод	0.1	-
10398	647241.71	1334700.71	Картометрический метод	0.1	-
10399	647293.40	1334732.72	Картометрический метод	0.1	-
10400	647375.22	1334723.77	Картометрический метод	0.1	-
10401	647500.26	1334687.21	Картометрический метод	0.1	-
10402	647530.07	1334655.42	Картометрический метод	0.1	-
10403	647524.33	1334578.86	Картометрический метод	0.1	-
10404	647501.80	1334509.82	Картометрический метод	0.1	-
10405	647457.78	1334425.88	Картометрический метод	0.1	-
10406	647579.24	1334469.55	Картометрический метод	0.1	-

2. Сведения о характерных точках границ объекта					
Обозначение характерных точек границ	Координаты, м		Метод определения координат характерной точки	Средняя квадратическая погрешность положения характерной точки (Mt), м	Описание обозначения точки на местности (при наличии)
	X	Y			
1	2	3	4	5	6
10407	647802.64	1334515.64	Картометрический метод	0.1	-
10408	647898.82	1334124.55	Картометрический метод	0.1	-
10409	648088.65	1333767.89	Картометрический метод	0.1	-
10410	648039.83	1333771.86	Картометрический метод	0.1	-
10411	647879.11	1333657.38	Картометрический метод	0.1	-
10412	647813.07	1333571.43	Картометрический метод	0.1	-
10413	647783.35	1333537.14	Картометрический метод	0.1	-
10414	647728.86	1333491.49	Картометрический метод	0.1	-
10415	647586.64	1333468.52	Картометрический метод	0.1	-
10416	647467.61	1333438.27	Картометрический метод	0.1	-
10385	647308.17	1333516.88	Картометрический метод	0.1	-
10417	692922.91	1323073.46	Картометрический метод	0.1	-
10418	692760.12	1323085.91	Картометрический метод	0.1	-
10419	692668.55	1323046.95	Картометрический метод	0.1	-
10420	692642.12	1323030.63	Картометрический метод	0.1	-
10421	692090.16	1322838.61	Картометрический метод	0.1	-
10422	692022.83	1322856.02	Картометрический метод	0.1	-
10423	691954.53	1322850.68	Картометрический метод	0.1	-
10424	691875.23	1322783.45	Картометрический метод	0.1	-
10425	691797.55	1322610.63	Картометрический метод	0.1	-
10426	691722.97	1322475.27	Картометрический метод	0.1	-
10427	691621.36	1322468.26	Картометрический метод	0.1	-
10428	691430.73	1322439.81	Картометрический метод	0.1	-
10429	691177.83	1322300.01	Картометрический метод	0.1	-
10430	690910.79	1322227.45	Картометрический метод	0.1	-

2. Сведения о характерных точках границ объекта					
Обозначение характерных точек границ	Координаты, м		Метод определения координат характерной точки	Средняя квадратическая погрешность положения характерной точки (Mt), м	Описание обозначения точки на местности (при наличии)
	X	Y			
1	2	3	4	5	6
10431	690657.00	1322287.53	Картометрический метод	0.1	-
10432	690516.76	1322682.61	Картометрический метод	0.1	-
10433	690543.16	1322804.53	Картометрический метод	0.1	-
10434	690529.80	1322909.36	Картометрический метод	0.1	-
10435	690286.77	1323433.83	Картометрический метод	0.1	-
10436	690245.39	1323445.63	Картометрический метод	0.1	-
10437	690211.80	1323470.92	Картометрический метод	0.1	-
10438	690170.11	1323675.34	Картометрический метод	0.1	-
10439	690159.33	1323753.58	Картометрический метод	0.1	-
10440	690114.95	1323862.13	Картометрический метод	0.1	-
10441	690077.26	1323962.26	Картометрический метод	0.1	-
10442	689961.64	1324202.97	Картометрический метод	0.1	-
10443	689946.57	1324245.03	Картометрический метод	0.1	-
10444	689877.76	1324323.38	Картометрический метод	0.1	-
10445	689859.30	1324347.78	Картометрический метод	0.1	-
10446	689840.02	1324383.14	Картометрический метод	0.1	-
10447	689829.21	1324430.48	Картометрический метод	0.1	-
10448	689829.00	1324435.48	Картометрический метод	0.1	-
10449	689801.13	1324551.84	Картометрический метод	0.1	-
10450	689990.29	1324548.01	Картометрический метод	0.1	-
10451	690214.68	1324572.47	Картометрический метод	0.1	-
10452	690234.72	1324445.54	Картометрический метод	0.1	-
10453	690297.30	1324294.65	Картометрический метод	0.1	-
10454	690435.58	1324090.46	Картометрический метод	0.1	-
10455	690725.23	1324036.39	Картометрический метод	0.1	-

2. Сведения о характерных точках границ объекта					
Обозначение характерных точек границ	Координаты, м		Метод определения координат характерной точки	Средняя квадратическая погрешность положения характерной точки (Mt), м	Описание обозначения точки на местности (при наличии)
	X	Y			
1	2	3	4	5	6
10456	691077.17	1323909.94	Картометрический метод	0.1	-
10457	691872.30	1323770.03	Картометрический метод	0.1	-
10458	692162.49	1323770.03	Картометрический метод	0.1	-
10459	692980.64	1323218.45	Картометрический метод	0.1	-
10460	693343.84	1323010.98	Картометрический метод	0.1	-
10417	692922.91	1323073.46	Картометрический метод	0.1	-
10461	620729.27	1266341.38	Картометрический метод	0.1	-
10462	621053.01	1266285.07	Картометрический метод	0.1	-
10463	621300.96	1266316.70	Картометрический метод	0.1	-
10464	621587.55	1266405.04	Картометрический метод	0.1	-
10465	621689.70	1266525.28	Картометрический метод	0.1	-
10466	621909.72	1266619.61	Картометрический метод	0.1	-
10467	622310.82	1266666.05	Картометрический метод	0.1	-
10468	622381.69	1266776.29	Картометрический метод	0.1	-
10469	622525.94	1267060.29	Картометрический метод	0.1	-
10470	622531.60	1267065.21	Картометрический метод	0.1	-
10471	622689.14	1267120.27	Картометрический метод	0.1	-
10472	622780.53	1267151.05	Картометрический метод	0.1	-
10473	622875.14	1267395.67	Картометрический метод	0.1	-
10474	622859.69	1267571.68	Картометрический метод	0.1	-
10475	622862.25	1267578.36	Картометрический метод	0.1	-
10476	622993.26	1267724.28	Картометрический метод	0.1	-
10477	623002.57	1267879.16	Картометрический метод	0.1	-
10478	623004.25	1267885.55	Картометрический метод	0.1	-
10479	623132.48	1268009.44	Картометрический метод	0.1	-

2. Сведения о характерных точках границ объекта					
Обозначение характерных точек границ	Координаты, м		Метод определения координат характерной точки	Средняя квадратическая погрешность положения характерной точки (Mt), м	Описание обозначения точки на местности (при наличии)
	X	Y			
1	2	3	4	5	6
10480	623228.58	1268380.66	Картометрический метод	0.1	-
10481	623231.36	1268385.38	Картометрический метод	0.1	-
10482	623313.19	1268463.48	Картометрический метод	0.1	-
10483	623506.32	1268536.19	Картометрический метод	0.1	-
10484	623606.77	1268684.14	Картометрический метод	0.1	-
10485	623612.17	1268692.08	Картометрический метод	0.1	-
10486	623721.35	1268956.42	Картометрический метод	0.1	-
10487	623875.90	1269206.36	Картометрический метод	0.1	-
10488	624007.68	1269319.23	Картометрический метод	0.1	-
10489	624155.76	1269465.90	Картометрический метод	0.1	-
10490	624245.58	1269597.73	Картометрический метод	0.1	-
10491	624303.14	1269777.57	Картометрический метод	0.1	-
10492	624392.45	1269871.72	Картометрический метод	0.1	-
10493	624916.40	1270525.37	Картометрический метод	0.1	-
10494	625154.76	1270745.34	Картометрический метод	0.1	-
10495	625176.50	1270906.04	Картометрический метод	0.1	-
10496	625175.96	1270914.79	Картометрический метод	0.1	-
10497	625181.69	1270922.63	Картометрический метод	0.1	-
10498	625236.73	1270948.06	Картометрический метод	0.1	-
10499	625263.39	1271122.26	Картометрический метод	0.1	-
10500	625268.27	1271129.41	Картометрический метод	0.1	-
10501	625345.37	1271151.80	Картометрический метод	0.1	-
10502	625405.54	1271249.98	Картометрический метод	0.1	-
10503	625414.07	1271254.75	Картометрический метод	0.1	-
10504	625555.17	1271231.77	Картометрический метод	0.1	-

2. Сведения о характерных точках границ объекта					
Обозначение характерных точек границ	Координаты, м		Метод определения координат характерной точки	Средняя квадратическая погрешность положения характерной точки (Mt), м	Описание обозначения точки на местности (при наличии)
	X	Y			
1	2	3	4	5	6
10505	625720.65	1271300.81	Картометрический метод	0.1	-
10506	625729.50	1271300.24	Картометрический метод	0.1	-
10507	625868.07	1271101.49	Картометрический метод	0.1	-
10508	626008.87	1271137.37	Картометрический метод	0.1	-
10509	626125.96	1271318.30	Картометрический метод	0.1	-
10510	626132.77	1271322.74	Картометрический метод	0.1	-
10511	626525.99	1271385.91	Картометрический метод	0.1	-
10512	626796.92	1271564.60	Картометрический метод	0.1	-
10513	626802.43	1271566.25	Картометрический метод	0.1	-
10514	626808.51	1271564.19	Картометрический метод	0.1	-
10515	626977.61	1271434.53	Картометрический метод	0.1	-
10516	627184.56	1271463.15	Картометрический метод	0.1	-
10517	627358.38	1271564.68	Картометрический метод	0.1	-
10518	627367.30	1271569.90	Картометрический метод	0.1	-
10519	627372.34	1271571.27	Картометрический метод	0.1	-
10520	627489.96	1271514.77	Картометрический метод	0.1	-
10521	627919.17	1271157.17	Картометрический метод	0.1	-
10522	628367.75	1271082.99	Картометрический метод	0.1	-
10523	628610.31	1271009.93	Картометрический метод	0.1	-
10524	628941.18	1271014.75	Картометрический метод	0.1	-
10525	629298.18	1270953.99	Картометрический метод	0.1	-
10526	629519.33	1270983.60	Картометрический метод	0.1	-
10527	629687.55	1271100.68	Картометрический метод	0.1	-
10528	629778.65	1271214.67	Картометрический метод	0.1	-
10529	629783.18	1271217.88	Картометрический метод	0.1	-

2. Сведения о характерных точках границ объекта					
Обозначение характерных точек границ	Координаты, м		Метод определения координат характерной точки	Средняя квадратическая погрешность положения характерной точки (Mt), м	Описание обозначения точки на местности (при наличии)
	X	Y			
1	2	3	4	5	6
10530	630007.87	1271295.86	Картометрический метод	0.1	-
10531	630117.07	1271519.16	Картометрический метод	0.1	-
10532	630239.38	1271596.40	Картометрический метод	0.1	-
10533	630246.30	1271597.55	Картометрический метод	0.1	-
10534	630466.59	1271554.44	Картометрический метод	0.1	-
10535	630588.69	1271590.33	Картометрический метод	0.1	-
10536	630775.83	1271759.07	Картометрический метод	0.1	-
10537	630945.15	1271768.95	Картометрический метод	0.1	-
10538	630950.67	1271767.62	Картометрический метод	0.1	-
10539	631033.76	1271698.67	Картометрический метод	0.1	-
10540	631191.42	1271647.19	Картометрический метод	0.1	-
10541	631328.36	1271672.37	Картометрический метод	0.1	-
10542	631338.94	1271673.00	Картометрический метод	0.1	-
10543	631476.14	1271680.12	Картометрический метод	0.1	-
10544	631481.66	1271678.79	Картометрический метод	0.1	-
10545	631485.23	1271675.28	Картометрический метод	0.1	-
10546	631536.66	1271589.78	Картометрический метод	0.1	-
10547	631761.92	1271535.31	Картометрический метод	0.1	-
10548	631767.59	1271531.56	Картометрический метод	0.1	-
10549	631817.03	1271465.09	Картометрический метод	0.1	-
10550	631976.45	1271473.39	Картометрический метод	0.1	-
10551	631981.97	1271472.06	Картометрический метод	0.1	-
10552	632102.26	1271398.57	Картометрический метод	0.1	-
10553	632394.80	1271092.34	Картометрический метод	0.1	-
10554	632416.32	1271098.14	Картометрический метод	0.1	-

2. Сведения о характерных точках границ объекта					
Обозначение характерных точек границ	Координаты, м		Метод определения координат характерной точки	Средняя квадратическая погрешность положения характерной точки (Mt), м	Описание обозначения точки на местности (при наличии)
	X	Y			
1	2	3	4	5	6
10555	632703.46	1271178.13	Картометрический метод	0.1	-
10556	632887.12	1271352.50	Картометрический метод	0.1	-
10557	633269.23	1271873.64	Картометрический метод	0.1	-
10558	633466.46	1272092.72	Картометрический метод	0.1	-
10559	633821.09	1272253.62	Картометрический метод	0.1	-
10560	633931.51	1272344.22	Картометрический метод	0.1	-
10561	633937.85	1272346.49	Картометрический метод	0.1	-
10562	634098.98	1272312.11	Картометрический метод	0.1	-
10563	634241.46	1272331.46	Картометрический метод	0.1	-
10564	634568.42	1272482.40	Картометрический метод	0.1	-
10565	634759.37	1272571.78	Картометрический метод	0.1	-
10566	635203.08	1272583.20	Картометрический метод	0.1	-
10567	635323.46	1272574.06	Картометрический метод	0.1	-
10568	635328.85	1272571.97	Картометрический метод	0.1	-
10569	635375.47	1272535.58	Картометрический метод	0.1	-
10570	635503.72	1272485.32	Картометрический метод	0.1	-
10571	635591.26	1272477.81	Картометрический метод	0.1	-
10572	635596.17	1272476.02	Картометрический метод	0.1	-
10573	635692.19	1272408.36	Картометрический метод	0.1	-
10574	635727.59	1272383.43	Картометрический метод	0.1	-
10575	635755.54	1272363.73	Картометрический метод	0.1	-
10576	635915.12	1272353.96	Картометрический метод	0.1	-
10577	635982.91	1272344.91	Картометрический метод	0.1	-
10578	636194.16	1272316.63	Картометрический метод	0.1	-
10579	636354.27	1272345.90	Картометрический метод	0.1	-

2. Сведения о характерных точках границ объекта					
Обозначение характерных точек границ	Координаты, м		Метод определения координат характерной точки	Средняя квадратическая погрешность положения характерной точки (Mt), м	Описание обозначения точки на местности (при наличии)
	X	Y			
1	2	3	4	5	6
10580	636631.47	1272506.16	Картометрический метод	0.1	-
10581	636753.34	1272528.46	Картометрический метод	0.1	-
10582	636942.25	1272674.34	Картометрический метод	0.1	-
10583	636947.00	1272676.34	Картометрический метод	0.1	-
10584	637089.48	1272695.93	Картометрический метод	0.1	-
10585	637095.08	1272695.08	Картометрический метод	0.1	-
10586	637240.55	1272627.02	Картометрический метод	0.1	-
10587	637633.57	1272589.69	Картометрический метод	0.1	-
10588	637809.91	1272607.91	Картометрический метод	0.1	-
10589	638060.16	1272602.77	Картометрический метод	0.1	-
10590	638240.43	1272730.82	Картометрический метод	0.1	-
10591	638422.74	1272775.36	Картометрический метод	0.1	-
10592	638556.40	1272775.68	Картометрический метод	0.1	-
10593	638673.61	1272829.77	Картометрический метод	0.1	-
10594	638884.39	1272870.29	Картометрический метод	0.1	-
10595	638941.56	1272871.05	Картометрический метод	0.1	-
10596	639028.26	1272876.28	Картометрический метод	0.1	-
10597	639060.58	1272886.52	Картометрический метод	0.1	-
10598	639184.87	1272957.70	Картометрический метод	0.1	-
10599	639237.01	1272981.76	Картометрический метод	0.1	-
10600	639266.19	1272988.43	Картометрический метод	0.1	-
10601	639299.27	1272981.46	Картометрический метод	0.1	-
10602	639329.71	1272966.05	Картометрический метод	0.1	-
10603	639377.67	1272926.82	Картометрический метод	0.1	-
10604	639563.58	1272756.86	Картометрический метод	0.1	-

2. Сведения о характерных точках границ объекта					
Обозначение характерных точек границ	Координаты, м		Метод определения координат характерной точки	Средняя квадратическая погрешность положения характерной точки (Mt), м	Описание обозначения точки на местности (при наличии)
	X	Y			
1	2	3	4	5	6
10605	639596.59	1272729.18	Картометрический метод	0.1	-
10606	639636.03	1272711.99	Картометрический метод	0.1	-
10607	639678.46	1272702.96	Картометрический метод	0.1	-
10608	639714.18	1272701.89	Картометрический метод	0.1	-
10609	639755.38	1272707.73	Картометрический метод	0.1	-
10610	639816.01	1272720.72	Картометрический метод	0.1	-
10611	639902.16	1272741.12	Картометрический метод	0.1	-
10612	639989.58	1272768.62	Картометрический метод	0.1	-
10613	639990.60	1272747.96	Картометрический метод	0.1	-
10614	639907.82	1272721.93	Картометрический метод	0.1	-
10615	639907.12	1272721.74	Картометрический метод	0.1	-
10616	639820.51	1272701.23	Картометрический метод	0.1	-
10617	639759.22	1272688.10	Картометрический метод	0.1	-
10618	639758.53	1272687.98	Картометрический метод	0.1	-
10619	639716.14	1272681.97	Картометрический метод	0.1	-
10620	639714.74	1272681.87	Картометрический метод	0.1	-
10621	639677.02	1272682.99	Картометрический метод	0.1	-
10622	639675.36	1272683.18	Картометрический метод	0.1	-
10623	639637.86	1272690.72	Картометрический метод	0.1	-
10624	639632.99	1272691.67	Картометрический метод	0.1	-
10625	639630.94	1272692.32	Картометрический метод	0.1	-
10626	639586.26	1272711.93	Картометрический метод	0.1	-
10627	639550.24	1272741.96	Картометрический метод	0.1	-
10628	639364.75	1272911.55	Картометрический метод	0.1	-
10629	639319.58	1272948.78	Картометрический метод	0.1	-

2. Сведения о характерных точках границ объекта					
Обозначение характерных точек границ	Координаты, м		Метод определения координат характерной точки	Средняя квадратическая погрешность положения характерной точки (Mt), м	Описание обозначения точки на местности (при наличии)
	X	Y			
1	2	3	4	5	6
10630	639293.40	1272962.30	Картометрический метод	0.1	-
10631	639268.23	1272968.40	Картометрический метод	0.1	-
10632	639244.41	1272963.15	Картометрический метод	0.1	-
10633	639193.65	1272939.72	Картометрический метод	0.1	-
10634	639069.59	1272868.63	Картометрический метод	0.1	-
10635	639067.64	1272867.78	Картометрический метод	0.1	-
10636	639033.12	1272856.84	Картометрический метод	0.1	-
10637	639030.70	1272856.39	Картометрический метод	0.1	-
10638	638942.01	1272851.05	Картометрический метод	0.1	-
10639	638887.26	1272850.48	Картометрический метод	0.1	-
10640	638680.88	1272811.10	Картометрический метод	0.1	-
10641	638562.79	1272756.60	Картометрический метод	0.1	-
10642	638558.60	1272755.68	Картометрический метод	0.1	-
10643	638426.31	1272755.65	Картометрический метод	0.1	-
10644	638247.05	1272711.85	Картометрический метод	0.1	-
10645	638068.28	1272584.04	Картометрический метод	0.1	-
10646	638063.07	1272582.70	Картометрический метод	0.1	-
10647	637810.11	1272587.90	Картометрический метод	0.1	-
10648	637632.66	1272569.68	Картометрический метод	0.1	-
10649	637236.93	1272607.27	Картометрический метод	0.1	-
10650	637233.64	1272608.17	Картометрический метод	0.1	-
10651	637089.28	1272675.71	Картометрический метод	0.1	-
10652	636952.36	1272656.89	Картометрический метод	0.1	-
10653	636763.62	1272511.14	Картометрический метод	0.1	-
10654	636759.26	1272509.20	Картометрический метод	0.1	-

2. Сведения о характерных точках границ объекта					
Обозначение характерных точек границ	Координаты, м		Метод определения координат характерной точки	Средняя квадратическая погрешность положения характерной точки (Mt), м	Описание обозначения точки на местности (при наличии)
	X	Y			
1	2	3	4	5	6
10655	636639.96	1272487.96	Картометрический метод	0.1	-
10656	636362.77	1272327.71	Картометрический метод	0.1	-
10657	636359.57	1272326.53	Картометрический метод	0.1	-
10658	636194.40	1272296.51	Картометрический метод	0.1	-
10659	635985.96	1272324.33	Картометрический метод	0.1	-
10660	635913.54	1272334.02	Картометрический метод	0.1	-
10661	635751.49	1272343.94	Картометрический метод	0.1	-
10662	635747.10	1272345.26	Картометрический метод	0.1	-
10663	635746.34	1272345.75	Картометрический метод	0.1	-
10664	635684.73	1272389.16	Картометрический метод	0.1	-
10665	635652.95	1272411.55	Картометрический метод	0.1	-
10666	635586.86	1272458.12	Картометрический метод	0.1	-
10667	635500.57	1272465.52	Картометрический метод	0.1	-
10668	635497.77	1272466.17	Картометрический метод	0.1	-
10669	635366.81	1272517.49	Картометрический метод	0.1	-
10670	635365.46	1272518.14	Картометрический метод	0.1	-
10671	635364.31	1272518.92	Картометрический метод	0.1	-
10672	635318.93	1272554.35	Картометрический метод	0.1	-
10673	635202.82	1272563.19	Картометрический метод	0.1	-
10674	634765.95	1272552.77	Картометрический метод	0.1	-
10675	634576.88	1272464.27	Картометрический метод	0.1	-
10676	634248.48	1272312.67	Картометрический метод	0.1	-
10677	634245.64	1272311.84	Картометрический метод	0.1	-
10678	634099.94	1272292.06	Картометрический метод	0.1	-
10679	634098.59	1272291.97	Картометрический метод	0.1	-

2. Сведения о характерных точках границ объекта					
Обозначение характерных точек границ	Координаты, м		Метод определения координат характерной точки	Средняя квадратическая погрешность положения характерной точки (Mt), м	Описание обозначения точки на местности (при наличии)
	X	Y			
1	2	3	4	5	6
10680	634096.49	1272292.19	Картометрический метод	0.1	-
10681	633940.47	1272325.70	Картометрический метод	0.1	-
10682	633832.75	1272237.32	Картометрический метод	0.1	-
10683	633831.41	1272236.39	Картометрический метод	0.1	-
10684	633830.52	1272235.93	Картометрический метод	0.1	-
10685	633479.92	1272077.78	Картометрический метод	0.1	-
10686	633285.06	1271861.41	Картометрический метод	0.1	-
10687	632902.71	1271339.95	Картометрический метод	0.1	-
10688	632901.54	1271338.61	Картометрический метод	0.1	-
10689	632723.06	1271146.52	Картометрический метод	0.1	-
10690	632399.64	1271057.28	Картометрический метод	0.1	-
10691	632394.64	1271058.62	Картометрический метод	0.1	-
10692	632392.40	1271060.38	Картометрический метод	0.1	-
10693	632350.72	1271102.06	Картометрический метод	0.1	-
10694	632116.92	1271354.72	Картометрический метод	0.1	-
10695	632090.72	1271382.19	Картометрический метод	0.1	-
10696	631974.40	1271453.25	Картометрический метод	0.1	-
10697	631812.72	1271444.84	Картометрический метод	0.1	-
10698	631812.20	1271444.83	Картометрический метод	0.1	-
10699	631807.20	1271446.17	Картометрический метод	0.1	-
10700	631804.18	1271448.86	Картометрический метод	0.1	-
10701	631753.70	1271516.72	Картометрический метод	0.1	-
10702	631527.90	1271571.32	Картометрический метод	0.1	-
10703	631525.25	1271572.38	Картометрический метод	0.1	-
10704	631521.68	1271575.89	Картометрический метод	0.1	-

2. Сведения о характерных точках границ объекта					
Обозначение характерных точек границ	Координаты, м		Метод определения координат характерной точки	Средняя квадратическая погрешность положения характерной точки (Mt), м	Описание обозначения точки на местности (при наличии)
	X	Y			
1	2	3	4	5	6
10705	631471.18	1271659.83	Картометрический метод	0.1	-
10706	631331.34	1271652.58	Картометрический метод	0.1	-
10707	631192.54	1271627.06	Картометрический метод	0.1	-
10708	631187.63	1271627.39	Картометрический метод	0.1	-
10709	631025.74	1271680.25	Картометрический метод	0.1	-
10710	631023.84	1271681.10	Картометрический метод	0.1	-
10711	631022.44	1271682.07	Картометрический метод	0.1	-
10712	630942.28	1271748.77	Картометрический метод	0.1	-
10713	630784.90	1271740.61	Картометрический метод	0.1	-
10714	630600.40	1271573.96	Картометрический метод	0.1	-
10715	630598.70	1271572.72	Картометрический метод	0.1	-
10716	630596.52	1271571.79	Картометрический метод	0.1	-
10717	630469.89	1271534.57	Картометрический метод	0.1	-
10718	630467.07	1271534.16	Картометрический метод	0.1	-
10719	630465.15	1271534.35	Картометрический метод	0.1	-
10720	630246.31	1271577.17	Картометрический метод	0.1	-
10721	630133.45	1271507.18	Картометрический метод	0.1	-
10722	630023.70	1271282.76	Картометрический метод	0.1	-
10723	630020.04	1271279.10	Картометрический метод	0.1	-
10724	630018.32	1271278.31	Картометрический метод	0.1	-
10725	629792.47	1271199.93	Картометрический метод	0.1	-
10726	629702.27	1271087.06	Картометрический метод	0.1	-
10727	629700.17	1271085.09	Картометрический метод	0.1	-
10728	629528.77	1270965.80	Картометрический метод	0.1	-
10729	629524.39	1270964.10	Картометрический метод	0.1	-

2. Сведения о характерных точках границ объекта					
Обозначение характерных точек границ	Координаты, м		Метод определения координат характерной точки	Средняя квадратическая погрешность положения характерной точки (Mt), м	Описание обозначения точки на местности (при наличии)
	X	Y			
1	2	3	4	5	6
10730	629299.33	1270933.97	Картометрический метод	0.1	-
10731	629296.32	1270934.02	Картометрический метод	0.1	-
10732	628938.73	1270994.88	Картометрический метод	0.1	-
10733	628608.91	1270989.91	Картометрический метод	0.1	-
10734	628606.02	1270990.34	Картометрический метод	0.1	-
10735	628363.85	1271063.36	Картометрический метод	0.1	-
10736	627913.22	1271137.88	Картометрический метод	0.1	-
10737	627908.44	1271140.07	Картометрический метод	0.1	-
10738	627480.08	1271497.34	Картометрический метод	0.1	-
10739	627372.75	1271549.93	Картометрический метод	0.1	-
10740	627360.47	1271542.85	Картометрический метод	0.1	-
10741	627189.26	1271443.61	Картометрический метод	0.1	-
10742	626976.21	1271414.14	Картометрический метод	0.1	-
10743	626968.76	1271416.11	Картометрический метод	0.1	-
10744	626801.83	1271538.16	Картометрический метод	0.1	-
10745	626535.21	1271368.03	Картометрический метод	0.1	-
10746	626531.29	1271366.51	Картометрический метод	0.1	-
10747	626140.34	1271303.70	Картометрический метод	0.1	-
10748	626023.54	1271123.22	Картометрический метод	0.1	-
10749	626017.61	1271118.96	Картометрический метод	0.1	-
10750	625866.27	1271080.39	Картометрический метод	0.1	-
10751	625863.80	1271080.08	Картометрический метод	0.1	-
10752	625858.80	1271081.42	Картометрический метод	0.1	-
10753	625855.57	1271084.39	Картометрический метод	0.1	-
10754	625720.88	1271279.23	Картометрический метод	0.1	-

2. Сведения о характерных точках границ объекта					
Обозначение характерных точек границ	Координаты, м		Метод определения координат характерной точки	Средняя квадратическая погрешность положения характерной точки (Mt), м	Описание обозначения точки на местности (при наличии)
	X	Y			
1	2	3	4	5	6
10755	625560.23	1271212.21	Картометрический метод	0.1	-
10756	625556.38	1271211.44	Картометрический метод	0.1	-
10757	625554.76	1271211.57	Картометрический метод	0.1	-
10758	625419.08	1271233.80	Картометрический метод	0.1	-
10759	625360.39	1271138.03	Картометрический метод	0.1	-
10760	625356.86	1271134.60	Картометрический метод	0.1	-
10761	625354.61	1271133.65	Картометрический метод	0.1	-
10762	625282.19	1271112.90	Картометрический метод	0.1	-
10763	625255.68	1270939.73	Картометрический метод	0.1	-
10764	625254.46	1270936.24	Картометрический метод	0.1	-
10765	625250.80	1270932.58	Картометрический метод	0.1	-
10766	625249.99	1270932.16	Картометрический метод	0.1	-
10767	625195.11	1270906.80	Картометрический метод	0.1	-
10768	625187.50	1270846.56	Картометрический метод	0.1	-
10769	625220.92	1270841.90	Картометрический метод	0.1	-
10770	625156.76	1270719.53	Картометрический метод	0.1	-
10771	624931.53	1270512.28	Картометрический метод	0.1	-
10772	624833.46	1270389.91	Картометрический метод	0.1	-
10773	624407.17	1269858.17	Картометрический метод	0.1	-
10774	624321.47	1269769.26	Картометрический метод	0.1	-
10775	624264.18	1269590.25	Картометрический метод	0.1	-
10776	624262.92	1269587.67	Картометрический метод	0.1	-
10777	624171.75	1269453.85	Картометрический метод	0.1	-
10778	624170.54	1269452.38	Картометрический метод	0.1	-
10779	623890.30	1269192.40	Картометрический метод	0.1	-

2. Сведения о характерных точках границ объекта					
Обозначение характерных точек границ	Координаты, м		Метод определения координат характерной точки	Средняя квадратическая погрешность положения характерной точки (Mt), м	Описание обозначения точки на местности (при наличии)
	X	Y			
1	2	3	4	5	6
10780	623738.80	1268946.61	Картометрический метод	0.1	-
10781	623630.26	1268683.50	Картометрический метод	0.1	-
10782	623629.29	1268681.69	Картометрический метод	0.1	-
10783	623521.07	1268522.31	Картометрический метод	0.1	-
10784	623516.29	1268518.56	Картометрический метод	0.1	-
10785	623325.51	1268447.59	Картометрический метод	0.1	-
10786	623247.23	1268372.88	Картометрический метод	0.1	-
10787	623151.13	1268001.68	Картометрический метод	0.1	-
10788	623148.38	1267996.98	Картометрический метод	0.1	-
10789	623022.65	1267876.04	Картометрический метод	0.1	-
10790	623013.01	1267719.58	Картометрический метод	0.1	-
10791	623011.69	1267715.19	Картометрический метод	0.1	-
10792	623010.47	1267713.51	Картометрический метод	0.1	-
10793	622880.03	1267568.23	Картометрический метод	0.1	-
10794	622895.27	1267395.11	Картометрический метод	0.1	-
10795	622895.31	1267394.23	Картометрический метод	0.1	-
10796	622894.64	1267390.62	Картометрический метод	0.1	-
10797	622797.51	1267139.50	Картометрический метод	0.1	-
10798	622796.84	1267138.11	Картометрический метод	0.1	-
10799	622793.18	1267134.45	Картометрический метод	0.1	-
10800	622791.44	1267133.66	Картометрический метод	0.1	-
10801	622692.21	1267100.99	Картометрический метод	0.1	-
10802	622541.94	1267047.62	Картометрический метод	0.1	-
10803	622398.79	1266765.90	Картометрический метод	0.1	-
10804	622325.08	1266651.25	Картометрический метод	0.1	-

2. Сведения о характерных точках границ объекта					
Обозначение характерных точек границ	Координаты, м		Метод определения координат характерной точки	Средняя квадратическая погрешность положения характерной точки (Mt), м	Описание обозначения точки на местности (при наличии)
	X	Y			
1	2	3	4	5	6
10805	622321.67	1266648.00	Картометрический метод	0.1	-
10806	622317.81	1266646.73	Картометрический метод	0.1	-
10807	621916.19	1266600.63	Картометрический метод	0.1	-
10808	621703.40	1266510.53	Картометрический метод	0.1	-
10809	621600.90	1266389.87	Картометрический метод	0.1	-
10810	621596.23	1266386.78	Картометрический метод	0.1	-
10811	621304.35	1266296.97	Картометрический метод	0.1	-
10812	621052.78	1266264.96	Картометрический метод	0.1	-
10813	621051.06	1266265.11	Картометрический метод	0.1	-
10814	620729.60	1266321.34	Картометрический метод	0.1	-
10815	620242.90	1266284.88	Картометрический метод	0.1	-
10816	620238.55	1266308.77	Картометрический метод	0.1	-
10461	620729.27	1266341.38	Картометрический метод	0.1	-
10817	640347.62	1272888.98	Картометрический метод	0.1	-
10818	640447.04	1272920.82	Картометрический метод	0.1	-
10819	640447.94	1272900.08	Картометрический метод	0.1	-
10820	640349.12	1272868.26	Картометрический метод	0.1	-
10817	640347.62	1272888.98	Картометрический метод	0.1	-
10821	687136.11	1321783.02	Картометрический метод	0.1	-
10822	687039.96	1321627.71	Картометрический метод	0.1	-
10823	686966.57	1321652.88	Картометрический метод	0.1	-
10824	686839.93	1321715.18	Картометрический метод	0.1	-
10825	686508.87	1321599.62	Картометрический метод	0.1	-
10826	686470.35	1321560.12	Картометрический метод	0.1	-
10827	686432.00	1321492.91	Картометрический метод	0.1	-

2. Сведения о характерных точках границ объекта					
Обозначение характерных точек границ	Координаты, м		Метод определения координат характерной точки	Средняя квадратическая погрешность положения характерной точки (Mt), м	Описание обозначения точки на местности (при наличии)
	X	Y			
1	2	3	4	5	6
10828	686333.24	1321467.66	Картометрический метод	0.1	-
10829	686306.87	1321481.37	Картометрический метод	0.1	-
10830	686346.66	1321552.38	Картометрический метод	0.1	-
10831	686441.70	1321692.45	Картометрический метод	0.1	-
10832	686467.41	1321734.65	Картометрический метод	0.1	-
10833	686509.46	1321759.01	Картометрический метод	0.1	-
10834	686533.81	1321781.68	Картометрический метод	0.1	-
10835	686547.47	1321797.29	Картометрический метод	0.1	-
10836	686652.88	1321955.70	Картометрический метод	0.1	-
10837	686682.35	1321991.53	Картометрический метод	0.1	-
10838	686736.95	1322036.85	Картометрический метод	0.1	-
10839	686799.69	1322075.43	Картометрический метод	0.1	-
10840	686891.39	1322118.90	Картометрический метод	0.1	-
10841	687032.61	1322187.10	Картометрический метод	0.1	-
10842	687278.83	1322140.78	Картометрический метод	0.1	-
10843	687228.75	1322050.56	Картометрический метод	0.1	-
10844	687244.73	1321921.95	Картометрический метод	0.1	-
10821	687136.11	1321783.02	Картометрический метод	0.1	-
10845	665731.89	1324751.24	Картометрический метод	0.1	-
10846	665752.71	1325092.91	Картометрический метод	0.1	-
10847	665861.38	1325085.77	Картометрический метод	0.1	-
10848	665905.55	1325079.67	Картометрический метод	0.1	-
10849	666008.52	1325814.16	Картометрический метод	0.1	-
10850	666606.76	1326038.76	Картометрический метод	0.1	-
10851	666790.36	1325896.34	Картометрический метод	0.1	-

2. Сведения о характерных точках границ объекта					
Обозначение характерных точек границ	Координаты, м		Метод определения координат характерной точки	Средняя квадратическая погрешность положения характерной точки (Mt), м	Описание обозначения точки на местности (при наличии)
	X	Y			
1	2	3	4	5	6
10852	667179.91	1326199.71	Картометрический метод	0.1	-
10853	667366.19	1325967.73	Картометрический метод	0.1	-
10854	666978.34	1325610.57	Картометрический метод	0.1	-
10855	666874.14	1325064.70	Картометрический метод	0.1	-
10856	666666.67	1325107.63	Картометрический метод	0.1	-
10857	666562.99	1325418.42	Картометрический метод	0.1	-
10858	666382.10	1325471.19	Картометрический метод	0.1	-
10859	666349.10	1325315.70	Картометрический метод	0.1	-
10860	666459.65	1325313.84	Картометрический метод	0.1	-
10861	666432.72	1325137.69	Картометрический метод	0.1	-
10862	666325.67	1325081.00	Картометрический метод	0.1	-
10863	666302.78	1324989.24	Картометрический метод	0.1	-
10864	666351.24	1324927.64	Картометрический метод	0.1	-
10865	666287.19	1324749.89	Картометрический метод	0.1	-
10866	666239.92	1324729.94	Картометрический метод	0.1	-
10867	666236.13	1324660.47	Картометрический метод	0.1	-
10868	666251.70	1324620.51	Картометрический метод	0.1	-
10869	666154.01	1324640.84	Картометрический метод	0.1	-
10870	665759.36	1324712.65	Картометрический метод	0.1	-
10845	665731.89	1324751.24	Картометрический метод	0.1	-
10871	694587.77	1352517.22	Картометрический метод	0.1	-
10872	694560.17	1352499.06	Картометрический метод	0.1	-
10873	694529.76	1352544.44	Картометрический метод	0.1	-
10874	694527.66	1352549.21	Картометрический метод	0.1	-
10875	694529.45	1352555.71	Картометрический метод	0.1	-

2. Сведения о характерных точках границ объекта					
Обозначение характерных точек границ	Координаты, м		Метод определения координат характерной точки	Средняя квадратическая погрешность положения характерной точки (Mt), м	Описание обозначения точки на местности (при наличии)
	X	Y			
1	2	3	4	5	6
10876	694561.29	1352577.23	Картометрический метод	0.1	-
10877	694581.11	1352547.26	Картометрический метод	0.1	-
10878	694583.57	1352543.55	Картометрический метод	0.1	-
10879	694596.99	1352523.29	Картометрический метод	0.1	-
10871	694587.77	1352517.22	Картометрический метод	0.1	-
10880	687455.43	1323154.95	Картометрический метод	0.1	-
10881	687432.47	1323109.23	Картометрический метод	0.1	-
10882	687425.27	1323082.78	Картометрический метод	0.1	-
10883	687428.76	1323037.74	Картометрический метод	0.1	-
10884	687402.24	1322992.03	Картометрический метод	0.1	-
10885	687337.81	1322942.80	Картометрический метод	0.1	-
10886	687252.66	1322915.06	Картометрический метод	0.1	-
10887	687203.27	1322884.40	Картометрический метод	0.1	-
10888	687182.49	1322863.71	Картометрический метод	0.1	-
10889	687095.77	1322738.73	Картометрический метод	0.1	-
10890	687042.09	1322710.94	Картометрический метод	0.1	-
10891	687009.87	1322680.25	Картометрический метод	0.1	-
10892	686955.47	1322652.47	Картометрический метод	0.1	-
10893	686932.51	1322606.73	Картометрический метод	0.1	-
10894	686903.76	1322525.28	Картометрический метод	0.1	-
10895	686859.99	1322434.56	Картометрический метод	0.1	-
10896	686795.48	1322343.86	Картометрический метод	0.1	-
10897	686727.48	1322293.20	Картометрический метод	0.1	-
10898	686650.20	1322264.74	Картометрический метод	0.1	-
10899	686570.83	1322255.61	Картометрический метод	0.1	-

2. Сведения о характерных точках границ объекта					
Обозначение характерных точек границ	Координаты, м		Метод определения координат характерной точки	Средняя квадратическая погрешность положения характерной точки (Mt), м	Описание обозначения точки на местности (при наличии)
	X	Y			
1	2	3	4	5	6
10900	686547.63	1322227.89	Картометрический метод	0.1	-
10901	686261.97	1322616.10	Картометрический метод	0.1	-
10902	686241.69	1322626.30	Картометрический метод	0.1	-
10903	685839.65	1322698.04	Картометрический метод	0.1	-
10904	686174.68	1323044.80	Картометрический метод	0.1	-
10905	686897.52	1323320.37	Картометрический метод	0.1	-
10906	687452.81	1323539.73	Картометрический метод	0.1	-
10907	687630.49	1323634.56	Картометрический метод	0.1	-
10908	687801.30	1323644.94	Картометрический метод	0.1	-
10909	687837.17	1323644.86	Картометрический метод	0.1	-
10910	687880.64	1323564.70	Картометрический метод	0.1	-
10911	687937.43	1323528.65	Картометрический метод	0.1	-
10912	688055.24	1323477.44	Картометрический метод	0.1	-
10913	688134.53	1323393.69	Картометрический метод	0.1	-
10914	688174.53	1323322.56	Картометрический метод	0.1	-
10915	688154.40	1323283.31	Картометрический метод	0.1	-
10916	688080.72	1323227.41	Картометрический метод	0.1	-
10917	687773.58	1323062.38	Картометрический метод	0.1	-
10918	687713.36	1323062.48	Картометрический метод	0.1	-
10919	687655.72	1323082.66	Картометрический метод	0.1	-
10920	687613.99	1323131.22	Картометрический метод	0.1	-
10921	687538.84	1323189.04	Картометрический метод	0.1	-
10922	687496.30	1323203.63	Картометрический метод	0.1	-
10923	687472.63	1323181.37	Картометрический метод	0.1	-
10880	687455.43	1323154.95	Картометрический метод	0.1	-

2. Сведения о характерных точках границ объекта					
Обозначение характерных точек границ	Координаты, м		Метод определения координат характерной точки	Средняя квадратическая погрешность положения характерной точки (Mt), м	Описание обозначения точки на местности (при наличии)
	X	Y			
1	2	3	4	5	6
10924	695385.14	1326078.59	Картометрический метод	0.1	-
10925	695389.84	1326020.57	Картометрический метод	0.1	-
10926	695479.90	1325997.85	Картометрический метод	0.1	-
10927	695749.93	1325746.07	Картометрический метод	0.1	-
10928	695788.70	1325568.68	Картометрический метод	0.1	-
10929	695846.64	1325419.25	Картометрический метод	0.1	-
10930	695969.76	1325101.57	Картометрический метод	0.1	-
10931	695321.69	1324140.82	Картометрический метод	0.1	-
10932	695266.51	1324138.15	Картометрический метод	0.1	-
10933	695429.93	1324373.43	Картометрический метод	0.1	-
10934	695110.01	1324486.63	Картометрический метод	0.1	-
10935	695126.23	1324595.38	Картометрический метод	0.1	-
10936	695452.45	1324988.24	Картометрический метод	0.1	-
10937	695553.57	1325122.15	Картометрический метод	0.1	-
10938	695430.79	1325326.60	Картометрический метод	0.1	-
10939	695234.79	1325263.69	Картометрический метод	0.1	-
10940	694697.26	1325136.18	Картометрический метод	0.1	-
10941	694639.98	1325214.09	Картометрический метод	0.1	-
10942	694612.30	1325455.53	Картометрический метод	0.1	-
10943	694609.32	1325520.08	Картометрический метод	0.1	-
10944	694223.55	1325599.18	Картометрический метод	0.1	-
10945	693973.59	1325539.13	Картометрический метод	0.1	-
10946	693756.49	1325469.55	Картометрический метод	0.1	-
10947	693747.87	1325652.20	Картометрический метод	0.1	-
10948	694041.40	1325811.57	Картометрический метод	0.1	-

2. Сведения о характерных точках границ объекта					
Обозначение характерных точек границ	Координаты, м		Метод определения координат характерной точки	Средняя квадратическая погрешность положения характерной точки (Mt), м	Описание обозначения точки на местности (при наличии)
	X	Y			
1	2	3	4	5	6
10949	694414.83	1325996.17	Картометрический метод	0.1	-
10950	694657.80	1326088.34	Картометрический метод	0.1	-
10951	695122.27	1326042.36	Картометрический метод	0.1	-
10952	695132.02	1326102.87	Картометрический метод	0.1	-
10924	695385.14	1326078.59	Картометрический метод	0.1	-
10953	694634.16	1352911.44	Картометрический метод	0.1	-
10954	694617.32	1352904.04	Картометрический метод	0.1	-
10955	694615.36	1352907.28	Картометрический метод	0.1	-
10956	694601.98	1352929.47	Картометрический метод	0.1	-
10957	694598.42	1352935.38	Картометрический метод	0.1	-
10958	694623.40	1352951.90	Картометрический метод	0.1	-
10959	694649.59	1352969.21	Картометрический метод	0.1	-
10960	694673.59	1352933.27	Картометрический метод	0.1	-
10953	694634.16	1352911.44	Картометрический метод	0.1	-
10961	694557.49	1352865.81	Картометрический метод	0.1	-
10962	694530.00	1352847.87	Картометрический метод	0.1	-
10963	694512.51	1352875.26	Картометрический метод	0.1	-
10964	694528.77	1352886.34	Картометрический метод	0.1	-
10965	694519.96	1352898.87	Картометрический метод	0.1	-
10966	694514.03	1352902.76	Картометрический метод	0.1	-
10967	694523.50	1352908.96	Картометрический метод	0.1	-
10968	694524.94	1352902.02	Картометрический метод	0.1	-
10969	694532.52	1352891.00	Картометрический метод	0.1	-
10970	694537.38	1352892.02	Картометрический метод	0.1	-
10971	694553.11	1352902.85	Картометрический метод	0.1	-

2. Сведения о характерных точках границ объекта					
Обозначение характерных точек границ	Координаты, м		Метод определения координат характерной точки	Средняя квадратическая погрешность положения характерной точки (Mt), м	Описание обозначения точки на местности (при наличии)
	X	Y			
1	2	3	4	5	6
10972	694555.33	1352899.59	Картометрический метод	0.1	-
10973	694570.20	1352877.75	Картометрический метод	0.1	-
10974	694571.54	1352875.78	Картометрический метод	0.1	-
10961	694557.49	1352865.81	Картометрический метод	0.1	-
10975	694092.14	1352668.08	Картометрический метод	0.1	-
10976	694062.26	1352620.08	Картометрический метод	0.1	-
10977	694047.02	1352595.15	Картометрический метод	0.1	-
10978	694028.63	1352547.18	Картометрический метод	0.1	-
10979	694023.45	1352481.12	Картометрический метод	0.1	-
10980	694026.97	1352454.28	Картометрический метод	0.1	-
10981	694038.67	1352421.11	Картометрический метод	0.1	-
10982	694066.26	1352373.45	Картометрический метод	0.1	-
10983	694085.27	1352341.28	Картометрический метод	0.1	-
10984	694111.13	1352296.52	Картометрический метод	0.1	-
10985	694115.55	1352282.95	Картометрический метод	0.1	-
10986	694116.88	1352253.76	Картометрический метод	0.1	-
10987	694065.50	1352262.42	Картометрический метод	0.1	-
10988	694011.24	1352228.52	Картометрический метод	0.1	-
10989	693994.27	1352217.92	Картометрический метод	0.1	-
10990	693934.52	1352303.08	Картометрический метод	0.1	-
10991	693861.93	1352426.34	Картометрический метод	0.1	-
10992	693845.65	1352538.22	Картометрический метод	0.1	-
10993	693842.65	1352562.10	Картометрический метод	0.1	-
10994	693836.40	1352651.91	Картометрический метод	0.1	-
10995	693834.74	1352680.56	Картометрический метод	0.1	-

2. Сведения о характерных точках границ объекта					
Обозначение характерных точек границ	Координаты, м		Метод определения координат характерной точки	Средняя квадратическая погрешность положения характерной точки (Mt), м	Описание обозначения точки на местности (при наличии)
	X	Y			
1	2	3	4	5	6
10996	693841.07	1352737.12	Картометрический метод	0.1	-
10997	693870.55	1352763.18	Картометрический метод	0.1	-
10998	693872.86	1352760.18	Картометрический метод	0.1	-
10999	693877.68	1352753.92	Картометрический метод	0.1	-
11000	693878.35	1352754.40	Картометрический метод	0.1	-
11001	693879.81	1352752.55	Картометрический метод	0.1	-
11002	693880.11	1352752.77	Картометрический метод	0.1	-
11003	693886.42	1352744.77	Картометрический метод	0.1	-
11004	693884.52	1352743.33	Картометрический метод	0.1	-
11005	693892.66	1352732.65	Картометрический метод	0.1	-
11006	693903.91	1352723.60	Картометрический метод	0.1	-
11007	693877.58	1352677.29	Картометрический метод	0.1	-
11008	693877.44	1352663.77	Картометрический метод	0.1	-
11009	693876.64	1352584.07	Картометрический метод	0.1	-
11010	693980.52	1352590.66	Картометрический метод	0.1	-
11011	694003.49	1352642.28	Картометрический метод	0.1	-
11012	694026.14	1352693.23	Картометрический метод	0.1	-
11013	694006.97	1352704.04	Картометрический метод	0.1	-
11014	693931.35	1352746.64	Картометрический метод	0.1	-
11015	693920.49	1352752.75	Картометрический метод	0.1	-
11016	693915.39	1352743.80	Картометрический метод	0.1	-
11017	693889.51	1352777.11	Картометрический метод	0.1	-
11018	693888.20	1352778.79	Картометрический метод	0.1	-
11019	693932.79	1352818.21	Картометрический метод	0.1	-
11020	693972.53	1352844.07	Картометрический метод	0.1	-

2. Сведения о характерных точках границ объекта					
Обозначение характерных точек границ	Координаты, м		Метод определения координат характерной точки	Средняя квадратическая погрешность положения характерной точки (Mt), м	Описание обозначения точки на местности (при наличии)
	X	Y			
1	2	3	4	5	6
10975	694092.14	1352668.08	Картометрический метод	0.1	-
11021	694032.41	1352323.39	Картометрический метод	0.1	-
11022	694032.38	1352326.04	Картометрический метод	0.1	-
11023	694018.61	1352347.50	Картометрический метод	0.1	-
11024	694009.66	1352361.64	Картометрический метод	0.1	-
11025	693994.69	1352384.46	Картометрический метод	0.1	-
11026	693992.78	1352387.39	Картометрический метод	0.1	-
11027	693987.52	1352394.07	Картометрический метод	0.1	-
11028	693982.49	1352402.43	Картометрический метод	0.1	-
11029	693977.56	1352410.97	Картометрический метод	0.1	-
11030	693969.00	1352405.47	Картометрический метод	0.1	-
11031	693964.71	1352402.56	Картометрический метод	0.1	-
11032	693957.41	1352413.50	Картометрический метод	0.1	-
11033	693953.56	1352410.84	Картометрический метод	0.1	-
11034	693952.40	1352410.03	Картометрический метод	0.1	-
11035	693946.49	1352407.01	Картометрический метод	0.1	-
11036	693945.44	1352406.37	Картометрический метод	0.1	-
11037	693942.37	1352406.82	Картометрический метод	0.1	-
11038	693939.71	1352404.31	Картометрический метод	0.1	-
11039	693938.35	1352401.29	Картометрический метод	0.1	-
11040	693941.53	1352392.99	Картометрический метод	0.1	-
11041	693943.90	1352387.59	Картометрический метод	0.1	-
11042	693945.99	1352384.25	Картометрический метод	0.1	-
11043	693951.44	1352375.25	Картометрический метод	0.1	-
11044	693948.96	1352371.01	Картометрический метод	0.1	-

2. Сведения о характерных точках границ объекта					
Обозначение характерных точек границ	Координаты, м		Метод определения координат характерной точки	Средняя квадратическая погрешность положения характерной точки (Mt), м	Описание обозначения точки на местности (при наличии)
	X	Y			
1	2	3	4	5	6
11045	693948.97	1352369.12	Картометрический метод	0.1	-
11046	693949.58	1352366.44	Картометрический метод	0.1	-
11047	693957.67	1352353.21	Картометрический метод	0.1	-
11048	693974.60	1352327.61	Картометрический метод	0.1	-
11049	693981.74	1352316.83	Картометрический метод	0.1	-
11050	693983.48	1352315.17	Картометрический метод	0.1	-
11051	693989.95	1352310.78	Картометрический метод	0.1	-
11052	693996.68	1352306.77	Картометрический метод	0.1	-
11053	694003.12	1352306.64	Картометрический метод	0.1	-
11054	694005.64	1352306.76	Картометрический метод	0.1	-
11055	694008.04	1352307.82	Картометрический метод	0.1	-
11056	694014.59	1352311.68	Картометрический метод	0.1	-
11057	694015.55	1352312.24	Картометрический метод	0.1	-
11058	694030.82	1352321.39	Картометрический метод	0.1	-
11021	694032.41	1352323.39	Картометрический метод	0.1	-
11059	693970.53	1352434.05	Картометрический метод	0.1	-
11060	693969.40	1352448.63	Картометрический метод	0.1	-
11061	693967.92	1352461.81	Картометрический метод	0.1	-
11062	693916.78	1352458.97	Картометрический метод	0.1	-
11063	693913.77	1352458.30	Картометрический метод	0.1	-
11064	693902.44	1352455.77	Картометрический метод	0.1	-
11065	693908.01	1352431.19	Картометрический метод	0.1	-
11066	693910.60	1352426.47	Картометрический метод	0.1	-
11067	693912.33	1352424.20	Картометрический метод	0.1	-
11068	693914.12	1352422.70	Картометрический метод	0.1	-

2. Сведения о характерных точках границ объекта					
Обозначение характерных точек границ	Координаты, м		Метод определения координат характерной точки	Средняя квадратическая погрешность положения характерной точки (Mt), м	Описание обозначения точки на местности (при наличии)
	X	Y			
1	2	3	4	5	6
11069	693916.28	1352421.56	Картометрический метод	0.1	-
11070	693918.60	1352420.97	Картометрический метод	0.1	-
11071	693946.36	1352424.25	Картометрический метод	0.1	-
11072	693963.01	1352426.23	Картометрический метод	0.1	-
11059	693970.53	1352434.05	Картометрический метод	0.1	-
11073	693964.71	1352402.56	Картометрический метод	0.1	-
11074	693969.00	1352405.47	Картометрический метод	0.1	-
11075	693977.56	1352410.97	Картометрический метод	0.1	-
11076	693982.49	1352402.43	Картометрический метод	0.1	-
11077	693987.52	1352394.07	Картометрический метод	0.1	-
11078	693992.78	1352387.39	Картометрический метод	0.1	-
11079	693994.69	1352384.46	Картометрический метод	0.1	-
11080	694009.66	1352361.64	Картометрический метод	0.1	-
11081	694018.61	1352347.50	Картометрический метод	0.1	-
11082	694032.38	1352326.04	Картометрический метод	0.1	-
11083	694032.41	1352323.39	Картометрический метод	0.1	-
11084	694030.82	1352321.39	Картометрический метод	0.1	-
11085	694015.55	1352312.24	Картометрический метод	0.1	-
11086	694014.59	1352311.68	Картометрический метод	0.1	-
11087	694008.04	1352307.82	Картометрический метод	0.1	-
11088	694005.64	1352306.76	Картометрический метод	0.1	-
11089	694003.12	1352306.64	Картометрический метод	0.1	-
11090	693996.68	1352306.77	Картометрический метод	0.1	-
11091	693989.95	1352310.78	Картометрический метод	0.1	-
11092	693983.48	1352315.17	Картометрический метод	0.1	-

2. Сведения о характерных точках границ объекта					
Обозначение характерных точек границ	Координаты, м		Метод определения координат характерной точки	Средняя квадратическая погрешность положения характерной точки (Mt), м	Описание обозначения точки на местности (при наличии)
	X	Y			
1	2	3	4	5	6
11093	693981.74	1352316.83	Картометрический метод	0.1	-
11094	693974.60	1352327.61	Картометрический метод	0.1	-
11095	693957.67	1352353.21	Картометрический метод	0.1	-
11096	693949.58	1352366.44	Картометрический метод	0.1	-
11097	693948.97	1352369.12	Картометрический метод	0.1	-
11098	693948.96	1352371.01	Картометрический метод	0.1	-
11099	693951.44	1352375.25	Картометрический метод	0.1	-
11100	693945.99	1352384.25	Картометрический метод	0.1	-
11101	693943.90	1352387.59	Картометрический метод	0.1	-
11102	693941.53	1352392.99	Картометрический метод	0.1	-
11103	693938.35	1352401.29	Картометрический метод	0.1	-
11104	693939.71	1352404.31	Картометрический метод	0.1	-
11105	693942.37	1352406.82	Картометрический метод	0.1	-
11106	693945.44	1352406.37	Картометрический метод	0.1	-
11107	693946.49	1352407.01	Картометрический метод	0.1	-
11108	693952.40	1352410.03	Картометрический метод	0.1	-
11109	693953.56	1352410.84	Картометрический метод	0.1	-
11110	693957.41	1352413.50	Картометрический метод	0.1	-
11073	693964.71	1352402.56	Картометрический метод	0.1	-
11111	693969.40	1352448.63	Картометрический метод	0.1	-
11112	693970.53	1352434.05	Картометрический метод	0.1	-
11113	693963.01	1352426.23	Картометрический метод	0.1	-
11114	693946.36	1352424.25	Картометрический метод	0.1	-
11115	693918.60	1352420.97	Картометрический метод	0.1	-
11116	693916.28	1352421.56	Картометрический метод	0.1	-

2. Сведения о характерных точках границ объекта					
Обозначение характерных точек границ	Координаты, м		Метод определения координат характерной точки	Средняя квадратическая погрешность положения характерной точки (Mt), м	Описание обозначения точки на местности (при наличии)
	X	Y			
1	2	3	4	5	6
11117	693914.12	1352422.70	Картометрический метод	0.1	-
11118	693912.33	1352424.20	Картометрический метод	0.1	-
11119	693910.60	1352426.47	Картометрический метод	0.1	-
11120	693908.01	1352431.19	Картометрический метод	0.1	-
11121	693902.44	1352455.77	Картометрический метод	0.1	-
11122	693913.77	1352458.30	Картометрический метод	0.1	-
11123	693916.78	1352458.97	Картометрический метод	0.1	-
11124	693967.92	1352461.81	Картометрический метод	0.1	-
11111	693969.40	1352448.63	Картометрический метод	0.1	-
11125	695124.89	1352559.18	Картометрический метод	0.1	-
11126	695140.53	1352564.42	Картометрический метод	0.1	-
11127	695145.08	1352565.94	Картометрический метод	0.1	-
11128	695152.16	1352488.59	Картометрический метод	0.1	-
11129	695135.34	1352477.27	Картометрический метод	0.1	-
11130	695083.40	1352437.18	Картометрический метод	0.1	-
11131	695063.50	1352425.86	Картометрический метод	0.1	-
11132	695060.26	1352424.68	Картометрический метод	0.1	-
11133	695055.04	1352426.06	Картометрический метод	0.1	-
11134	694971.25	1352496.64	Картометрический метод	0.1	-
11135	694938.53	1352539.65	Картометрический метод	0.1	-
11136	694864.53	1352656.76	Картометрический метод	0.1	-
11137	694875.59	1352663.98	Картометрический метод	0.1	-
11138	694887.73	1352671.92	Картометрический метод	0.1	-
11139	694900.91	1352681.04	Картометрический метод	0.1	-
11140	694907.91	1352685.71	Картометрический метод	0.1	-

2. Сведения о характерных точках границ объекта					
Обозначение характерных точек границ	Координаты, м		Метод определения координат характерной точки	Средняя квадратическая погрешность положения характерной точки (Mt), м	Описание обозначения точки на местности (при наличии)
	X	Y			
1	2	3	4	5	6
11141	694911.82	1352680.00	Картометрический метод	0.1	-
11142	694923.86	1352685.69	Картометрический метод	0.1	-
11143	694935.52	1352667.88	Картометрический метод	0.1	-
11144	694968.75	1352617.11	Картометрический метод	0.1	-
11145	694989.01	1352628.09	Картометрический метод	0.1	-
11146	695005.63	1352605.37	Картометрический метод	0.1	-
11147	695019.05	1352615.49	Картометрический метод	0.1	-
11148	695034.50	1352627.75	Картометрический метод	0.1	-
11149	695069.66	1352654.40	Картометрический метод	0.1	-
11150	695082.95	1352664.90	Картометрический метод	0.1	-
11151	695084.93	1352662.40	Картометрический метод	0.1	-
11152	695086.00	1352663.14	Картометрический метод	0.1	-
11153	695091.62	1352667.01	Картометрический метод	0.1	-
11125	695124.89	1352559.18	Картометрический метод	0.1	-
11154	694478.73	1352740.38	Картометрический метод	0.1	-
11155	694470.85	1352753.10	Картометрический метод	0.1	-
11156	694462.83	1352765.52	Картометрический метод	0.1	-
11157	694461.13	1352768.19	Картометрический метод	0.1	-
11158	694455.98	1352765.04	Картометрический метод	0.1	-
11159	694443.03	1352783.83	Картометрический метод	0.1	-
11160	694474.58	1352804.35	Картометрический метод	0.1	-
11161	694517.20	1352738.71	Картометрический метод	0.1	-
11162	694489.78	1352722.71	Картометрический метод	0.1	-
11154	694478.73	1352740.38	Картометрический метод	0.1	-
11163	692139.79	1364363.60	Картометрический метод	0.1	-

2. Сведения о характерных точках границ объекта					
Обозначение характерных точек границ	Координаты, м		Метод определения координат характерной точки	Средняя квадратическая погрешность положения характерной точки (Mt), м	Описание обозначения точки на местности (при наличии)
	X	Y			
1	2	3	4	5	6
11164	692157.44	1364361.36	Картометрический метод	0.1	-
11165	692157.56	1364361.34	Картометрический метод	0.1	-
11166	691994.66	1364315.12	Картометрический метод	0.1	-
11167	691929.06	1364293.75	Картометрический метод	0.1	-
11168	691877.27	1364272.88	Картометрический метод	0.1	-
11169	691820.61	1364238.20	Картометрический метод	0.1	-
11170	691761.27	1364176.47	Картометрический метод	0.1	-
11171	691771.70	1364191.19	Картометрический метод	0.1	-
11172	691780.63	1364200.01	Картометрический метод	0.1	-
11173	691787.91	1364212.71	Картометрический метод	0.1	-
11174	691793.21	1364221.96	Картометрический метод	0.1	-
11175	691801.17	1364231.51	Картометрический метод	0.1	-
11176	691808.88	1364242.98	Картометрический метод	0.1	-
11177	691817.48	1364255.79	Картометрический метод	0.1	-
11178	691821.60	1364265.26	Картометрический метод	0.1	-
11179	691828.92	1364276.87	Картометрический метод	0.1	-
11180	691835.19	1364283.13	Картометрический метод	0.1	-
11181	691840.65	1364288.60	Картометрический метод	0.1	-
11182	691845.22	1364293.17	Картометрический метод	0.1	-
11183	691863.70	1364313.01	Картометрический метод	0.1	-
11184	691872.27	1364317.85	Картометрический метод	0.1	-
11185	691884.27	1364324.62	Картометрический метод	0.1	-
11186	691889.68	1364328.78	Картометрический метод	0.1	-
11187	691899.87	1364332.90	Картометрический метод	0.1	-
11188	691905.48	1364333.97	Картометрический метод	0.1	-

2. Сведения о характерных точках границ объекта					
Обозначение характерных точек границ	Координаты, м		Метод определения координат характерной точки	Средняя квадратическая погрешность положения характерной точки (Mt), м	Описание обозначения точки на местности (при наличии)
	X	Y			
1	2	3	4	5	6
11189	691917.51	1364336.28	Картометрический метод	0.1	-
11190	691934.33	1364339.51	Картометрический метод	0.1	-
11191	691944.48	1364341.46	Картометрический метод	0.1	-
11192	691955.23	1364344.76	Картометрический метод	0.1	-
11193	691968.14	1364346.42	Картометрический метод	0.1	-
11194	691984.98	1364351.01	Картометрический метод	0.1	-
11195	691996.23	1364356.91	Картометрический метод	0.1	-
11196	692013.96	1364361.56	Картометрический метод	0.1	-
11197	692026.63	1364364.88	Картометрический метод	0.1	-
11198	692040.30	1364365.82	Картометрический метод	0.1	-
11199	692051.32	1364364.87	Картометрический метод	0.1	-
11200	692061.62	1364365.71	Картометрический метод	0.1	-
11201	692074.13	1364366.74	Картометрический метод	0.1	-
11202	692081.52	1364367.35	Картометрический метод	0.1	-
11203	692105.48	1364368.62	Картометрический метод	0.1	-
11163	692139.79	1364363.60	Картометрический метод	0.1	-
11204	695174.15	1349431.25	Картометрический метод	0.1	-
11205	695192.62	1349341.43	Картометрический метод	0.1	-
11206	695251.94	1349236.62	Картометрический метод	0.1	-
11207	695504.06	1348922.02	Картометрический метод	0.1	-
11208	695737.57	1348630.65	Картометрический метод	0.1	-
11209	695918.64	1348394.38	Картометрический метод	0.1	-
11210	695918.60	1348141.31	Картометрический метод	0.1	-
11211	695889.20	1347815.85	Картометрический метод	0.1	-
11212	695807.80	1347595.27	Картометрический метод	0.1	-

2. Сведения о характерных точках границ объекта					
Обозначение характерных точек границ	Координаты, м		Метод определения координат характерной точки	Средняя квадратическая погрешность положения характерной точки (Mt), м	Описание обозначения точки на местности (при наличии)
	X	Y			
1	2	3	4	5	6
11213	695605.00	1347275.31	Картометрический метод	0.1	-
11214	695581.01	1347170.26	Картометрический метод	0.1	-
11215	695609.43	1347079.56	Картометрический метод	0.1	-
11216	695694.40	1347001.40	Картометрический метод	0.1	-
11217	696529.49	1346478.16	Картометрический метод	0.1	-
11218	696668.80	1346345.89	Картометрический метод	0.1	-
11219	696737.13	1346208.59	Картометрический метод	0.1	-
11220	696760.45	1346068.28	Картометрический метод	0.1	-
11221	696653.41	1345665.53	Картометрический метод	0.1	-
11222	696583.10	1345579.44	Картометрический метод	0.1	-
11223	696428.93	1345455.37	Картометрический метод	0.1	-
11224	696329.70	1345239.71	Картометрический метод	0.1	-
11225	696194.97	1345098.09	Картометрический метод	0.1	-
11226	696014.80	1345018.25	Картометрический метод	0.1	-
11227	695960.14	1344974.52	Картометрический метод	0.1	-
11228	695925.17	1344919.51	Картометрический метод	0.1	-
11229	695910.68	1344856.94	Картометрический метод	0.1	-
11230	695918.03	1344782.71	Картометрический метод	0.1	-
11231	695942.86	1344715.96	Картометрический метод	0.1	-
11232	696036.58	1344535.15	Картометрический метод	0.1	-
11233	696099.42	1344450.55	Картометрический метод	0.1	-
11234	696205.93	1344322.64	Картометрический метод	0.1	-
11235	696367.53	1344197.29	Картометрический метод	0.1	-
11236	696602.24	1344080.51	Картометрический метод	0.1	-
11237	696533.63	1344015.55	Картометрический метод	0.1	-

2. Сведения о характерных точках границ объекта					
Обозначение характерных точек границ	Координаты, м		Метод определения координат характерной точки	Средняя квадратическая погрешность положения характерной точки (Mt), м	Описание обозначения точки на местности (при наличии)
	X	Y			
1	2	3	4	5	6
11238	696460.99	1343929.76	Картометрический метод	0.1	-
11239	696269.26	1344023.15	Картометрический метод	0.1	-
11240	696059.86	1344186.01	Картометрический метод	0.1	-
11241	695935.98	1344335.26	Картометрический метод	0.1	-
11242	695869.30	1344425.28	Картометрический метод	0.1	-
11243	695759.64	1344635.84	Картометрический метод	0.1	-
11244	695723.54	1344735.69	Картометрический метод	0.1	-
11245	695711.01	1344860.99	Картометрический метод	0.1	-
11246	695739.09	1344993.10	Картометрический метод	0.1	-
11247	695808.36	1345104.91	Картометрический метод	0.1	-
11248	695910.01	1345188.33	Картометрический метод	0.1	-
11249	696093.09	1345270.51	Картометрический метод	0.1	-
11250	696150.13	1345327.75	Картометрический метод	0.1	-
11251	696271.99	1345579.35	Картометрический метод	0.1	-
11252	696483.59	1345772.53	Картометрический метод	0.1	-
11253	696560.34	1346064.89	Картометрический метод	0.1	-
11254	696506.83	1346229.62	Картометрический метод	0.1	-
11255	696417.48	1346312.44	Картометрический метод	0.1	-
11256	695585.00	1346833.99	Картометрический метод	0.1	-
11257	695440.57	1346972.82	Картометрический метод	0.1	-
11258	695381.68	1347160.67	Картометрический метод	0.1	-
11259	695426.68	1347365.32	Картометрический метод	0.1	-
11260	695591.54	1347627.16	Картометрический метод	0.1	-
11261	695639.35	1347703.09	Картометрический метод	0.1	-
11262	695693.18	1347856.12	Картометрический метод	0.1	-

2. Сведения о характерных точках границ объекта					
Обозначение характерных точек границ	Координаты, м		Метод определения координат характерной точки	Средняя квадратическая погрешность положения характерной точки (Mt), м	Описание обозначения точки на местности (при наличии)
	X	Y			
1	2	3	4	5	6
11263	695718.99	1348153.89	Картометрический метод	0.1	-
11264	695769.03	1348152.59	Картометрический метод	0.1	-
11265	695771.47	1348364.93	Картометрический метод	0.1	-
11266	695659.48	1348568.19	Картометрический метод	0.1	-
11267	695170.20	1349178.54	Картометрический метод	0.1	-
11268	695097.30	1349311.08	Картометрический метод	0.1	-
11269	695079.89	1349395.27	Картометрический метод	0.1	-
11270	695074.10	1349423.54	Картометрический метод	0.1	-
11271	695075.64	1349443.96	Картометрический метод	0.1	-
11272	695175.78	1349453.48	Картометрический метод	0.1	-
11204	695174.15	1349431.25	Картометрический метод	0.1	-
11273	692895.94	1351575.96	Картометрический метод	0.1	-
11274	692837.89	1351548.06	Картометрический метод	0.1	-
11275	692775.57	1351550.81	Картометрический метод	0.1	-
11276	692742.36	1351559.73	Картометрический метод	0.1	-
11277	692818.18	1351609.99	Картометрический метод	0.1	-
11278	692839.17	1351610.18	Картометрический метод	0.1	-
11279	692860.82	1351604.46	Картометрический метод	0.1	-
11280	692881.23	1351595.92	Картометрический метод	0.1	-
11281	692904.18	1351582.58	Картометрический метод	0.1	-
11273	692895.94	1351575.96	Картометрический метод	0.1	-
11282	694989.82	1351165.02	Картометрический метод	0.1	-
11283	694975.65	1351209.92	Картометрический метод	0.1	-
11284	694954.71	1351211.51	Картометрический метод	0.1	-
11285	694936.40	1351212.93	Картометрический метод	0.1	-

2. Сведения о характерных точках границ объекта					
Обозначение характерных точек границ	Координаты, м		Метод определения координат характерной точки	Средняя квадратическая погрешность положения характерной точки (Mt), м	Описание обозначения точки на местности (при наличии)
	X	Y			
1	2	3	4	5	6
11286	694929.82	1351213.44	Картометрический метод	0.1	-
11287	694925.24	1351215.61	Картометрический метод	0.1	-
11288	694924.40	1351217.74	Картометрический метод	0.1	-
11289	694931.76	1351236.22	Картометрический метод	0.1	-
11290	694962.76	1351230.90	Картометрический метод	0.1	-
11291	695009.89	1351241.93	Картометрический метод	0.1	-
11292	695021.08	1351246.55	Картометрический метод	0.1	-
11293	695053.42	1351181.72	Картометрический метод	0.1	-
11282	694989.82	1351165.02	Картометрический метод	0.1	-
11294	693026.40	1351666.81	Картометрический метод	0.1	-
11295	693029.33	1351693.61	Картометрический метод	0.1	-
11296	693055.92	1351689.84	Картометрический метод	0.1	-
11297	693079.16	1351686.54	Картометрический метод	0.1	-
11298	693078.89	1351661.07	Картометрический метод	0.1	-
11294	693026.40	1351666.81	Картометрический метод	0.1	-
11299	718638.36	1374001.82	Картометрический метод	0.1	-
11300	718653.85	1374029.53	Картометрический метод	0.1	-
11301	718667.68	1374055.92	Картометрический метод	0.1	-
11302	718682.30	1374079.78	Картометрический метод	0.1	-
11303	718687.00	1374098.22	Картометрический метод	0.1	-
11304	718700.11	1374114.07	Картометрический метод	0.1	-
11305	718696.24	1374106.01	Картометрический метод	0.1	-
11306	718692.07	1374092.44	Картометрический метод	0.1	-
11307	718678.98	1374072.07	Картометрический метод	0.1	-
11308	718666.16	1374045.34	Картометрический метод	0.1	-

2. Сведения о характерных точках границ объекта					
Обозначение характерных точек границ	Координаты, м		Метод определения координат характерной точки	Средняя квадратическая погрешность положения характерной точки (Mt), м	Описание обозначения точки на местности (при наличии)
	X	Y			
1	2	3	4	5	6
11309	718657.74	1374036.25	Картометрический метод	0.1	-
11310	718654.66	1374029.39	Картометрический метод	0.1	-
11311	718651.69	1374010.68	Картометрический метод	0.1	-
11312	718639.56	1374000.95	Картометрический метод	0.1	-
11299	718638.36	1374001.82	Картометрический метод	0.1	-
11313	717739.58	1373510.66	Картометрический метод	0.1	-
11314	717735.58	1373522.94	Картометрический метод	0.1	-
11315	717746.03	1373536.13	Картометрический метод	0.1	-
11316	717753.22	1373557.73	Картометрический метод	0.1	-
11317	717754.95	1373550.94	Картометрический метод	0.1	-
11318	717752.27	1373537.43	Картометрический метод	0.1	-
11319	717756.17	1373537.17	Картометрический метод	0.1	-
11320	717755.72	1373530.33	Картометрический метод	0.1	-
11321	717733.44	1373491.96	Картометрический метод	0.1	-
11322	717728.84	1373489.68	Картометрический метод	0.1	-
11313	717739.58	1373510.66	Картометрический метод	0.1	-
11323	717754.66	1372994.96	Картометрический метод	0.1	-
11324	717753.56	1373002.48	Картометрический метод	0.1	-
11325	717749.39	1373011.14	Картометрический метод	0.1	-
11326	717744.42	1373015.08	Картометрический метод	0.1	-
11327	717736.09	1373018.26	Картометрический метод	0.1	-
11328	717729.00	1373020.27	Картометрический метод	0.1	-
11329	717722.35	1373023.12	Картометрический метод	0.1	-
11330	717720.12	1373029.87	Картометрический метод	0.1	-
11331	717725.34	1373043.62	Картометрический метод	0.1	-

2. Сведения о характерных точках границ объекта					
Обозначение характерных точек границ	Координаты, м		Метод определения координат характерной точки	Средняя квадратическая погрешность положения характерной точки (Mt), м	Описание обозначения точки на местности (при наличии)
	X	Y			
1	2	3	4	5	6
11332	717732.89	1373054.32	Картометрический метод	0.1	-
11333	717735.50	1373067.90	Картометрический метод	0.1	-
11334	717737.62	1373083.58	Картометрический метод	0.1	-
11335	717736.01	1373089.10	Картометрический метод	0.1	-
11336	717728.40	1373095.94	Картометрический метод	0.1	-
11337	717720.96	1373101.10	Картометрический метод	0.1	-
11338	717719.02	1373109.08	Картометрический метод	0.1	-
11339	717719.41	1373127.86	Картометрический метод	0.1	-
11340	717733.07	1373167.71	Картометрический метод	0.1	-
11341	717740.98	1373174.56	Картометрический метод	0.1	-
11342	717761.83	1373179.10	Картометрический метод	0.1	-
11343	717771.50	1373185.54	Картометрический метод	0.1	-
11344	717767.96	1373156.80	Картометрический метод	0.1	-
11345	717776.02	1373155.75	Картометрический метод	0.1	-
11323	717754.66	1372994.96	Картометрический метод	0.1	-
11346	717750.65	1373470.72	Картометрический метод	0.1	-
11347	717760.78	1373444.62	Картометрический метод	0.1	-
11348	717785.19	1373449.94	Картометрический метод	0.1	-
11349	717792.09	1373422.58	Картометрический метод	0.1	-
11350	717756.84	1373414.90	Картометрический метод	0.1	-
11351	717730.00	1373419.65	Картометрический метод	0.1	-
11352	717712.48	1373433.92	Картометрический метод	0.1	-
11353	717706.72	1373438.55	Картометрический метод	0.1	-
11354	717742.26	1373477.74	Картометрический метод	0.1	-
11346	717750.65	1373470.72	Картометрический метод	0.1	-

2. Сведения о характерных точках границ объекта					
Обозначение характерных точек границ	Координаты, м		Метод определения координат характерной точки	Средняя квадратическая погрешность положения характерной точки (Mt), м	Описание обозначения точки на местности (при наличии)
	X	Y			
1	2	3	4	5	6
11355	717828.95	1373234.88	Картометрический метод	0.1	-
11356	717832.87	1373231.59	Картометрический метод	0.1	-
11357	717835.89	1373226.76	Картометрический метод	0.1	-
11358	717837.78	1373154.72	Картометрический метод	0.1	-
11359	717861.32	1373155.68	Картометрический метод	0.1	-
11360	717861.45	1373147.97	Картометрический метод	0.1	-
11361	717897.26	1373147.65	Картометрический метод	0.1	-
11362	717891.94	1373077.28	Картометрический метод	0.1	-
11363	717871.45	1373098.75	Картометрический метод	0.1	-
11364	717850.55	1373116.96	Картометрический метод	0.1	-
11365	717827.12	1373133.34	Картометрический метод	0.1	-
11366	717818.30	1373146.11	Картометрический метод	0.1	-
11367	717795.30	1373149.52	Картометрический метод	0.1	-
11368	717805.73	1373225.86	Картометрический метод	0.1	-
11369	717820.56	1373235.51	Картометрический метод	0.1	-
11355	717828.95	1373234.88	Картометрический метод	0.1	-
11370	717728.54	1373693.78	Картометрический метод	0.1	-
11371	717723.46	1373722.13	Картометрический метод	0.1	-
11372	717723.81	1373735.92	Картометрический метод	0.1	-
11373	717726.02	1373748.50	Картометрический метод	0.1	-
11374	717752.01	1373733.41	Картометрический метод	0.1	-
11375	717745.99	1373723.04	Картометрический метод	0.1	-
11376	717751.98	1373698.86	Картометрический метод	0.1	-
11377	717793.22	1373658.49	Картометрический метод	0.1	-
11378	717797.39	1373647.22	Картометрический метод	0.1	-

2. Сведения о характерных точках границ объекта					
Обозначение характерных точек границ	Координаты, м		Метод определения координат характерной точки	Средняя квадратическая погрешность положения характерной точки (Mt), м	Описание обозначения точки на местности (при наличии)
	X	Y			
1	2	3	4	5	6
11379	717766.68	1373634.99	Картометрический метод	0.1	-
11380	717786.48	1373583.98	Картометрический метод	0.1	-
11381	717767.72	1373576.18	Картометрический метод	0.1	-
11370	717728.54	1373693.78	Картометрический метод	0.1	-
11382	717621.41	1372669.78	Картометрический метод	0.1	-
11383	717614.46	1372675.66	Картометрический метод	0.1	-
11384	717599.42	1372695.98	Картометрический метод	0.1	-
11385	717596.30	1372704.17	Картометрический метод	0.1	-
11386	717672.34	1372781.36	Картометрический метод	0.1	-
11387	717685.58	1372806.12	Картометрический метод	0.1	-
11388	717701.26	1372823.48	Картометрический метод	0.1	-
11389	717726.24	1372806.13	Картометрический метод	0.1	-
11390	717710.51	1372780.58	Картометрический метод	0.1	-
11391	717732.41	1372765.81	Картометрический метод	0.1	-
11392	717710.16	1372730.51	Картометрический метод	0.1	-
11393	717735.94	1372713.67	Картометрический метод	0.1	-
11394	717732.36	1372703.75	Картометрический метод	0.1	-
11395	717664.08	1372699.80	Картометрический метод	0.1	-
11396	717639.24	1372704.23	Картометрический метод	0.1	-
11397	717631.75	1372666.70	Картометрический метод	0.1	-
11382	717621.41	1372669.78	Картометрический метод	0.1	-
11398	693161.27	1328764.75	Картометрический метод	0.1	-
11399	693008.46	1328993.26	Картометрический метод	0.1	-
11400	693043.50	1329044.10	Картометрический метод	0.1	-
11401	693085.74	1329085.26	Картометрический метод	0.1	-

2. Сведения о характерных точках границ объекта					
Обозначение характерных точек границ	Координаты, м		Метод определения координат характерной точки	Средняя квадратическая погрешность положения характерной точки (Mt), м	Описание обозначения точки на местности (при наличии)
	X	Y			
1	2	3	4	5	6
11402	693123.24	1329048.96	Картометрический метод	0.1	-
11403	693169.65	1328977.32	Картометрический метод	0.1	-
11404	693196.86	1328958.17	Картометрический метод	0.1	-
11405	693221.98	1328957.09	Картометрический метод	0.1	-
11406	693285.84	1328928.54	Картометрический метод	0.1	-
11398	693161.27	1328764.75	Картометрический метод	0.1	-
11407	692561.83	1327633.09	Картометрический метод	0.1	-
11408	692532.85	1327654.61	Картометрический метод	0.1	-
11409	692523.08	1327659.41	Картометрический метод	0.1	-
11410	692512.88	1327654.04	Картометрический метод	0.1	-
11411	692510.05	1327648.12	Картометрический метод	0.1	-
11412	692495.29	1327653.57	Картометрический метод	0.1	-
11413	692487.77	1327659.80	Картометрический метод	0.1	-
11414	692483.62	1327670.64	Картометрический метод	0.1	-
11415	692359.82	1327781.26	Картометрический метод	0.1	-
11416	692332.52	1327808.62	Картометрический метод	0.1	-
11417	692308.61	1327814.53	Картометрический метод	0.1	-
11418	692350.97	1327824.21	Картометрический метод	0.1	-
11419	692379.95	1327837.32	Картометрический метод	0.1	-
11420	692424.26	1327859.71	Картометрический метод	0.1	-
11421	692464.23	1327884.83	Картометрический метод	0.1	-
11422	692498.06	1327900.63	Картометрический метод	0.1	-
11423	692513.36	1327906.55	Картометрический метод	0.1	-
11424	692596.71	1327930.22	Картометрический метод	0.1	-
11425	692582.66	1327911.22	Картометрический метод	0.1	-

2. Сведения о характерных точках границ объекта					
Обозначение характерных точек границ	Координаты, м		Метод определения координат характерной точки	Средняя квадратическая погрешность положения характерной точки (Mt), м	Описание обозначения точки на местности (при наличии)
	X	Y			
1	2	3	4	5	6
11426	692579.96	1327850.88	Картометрический метод	0.1	-
11427	692603.50	1327826.02	Картометрический метод	0.1	-
11428	692632.15	1327827.49	Картометрический метод	0.1	-
11429	692670.09	1327828.55	Картометрический метод	0.1	-
11430	692683.36	1327825.59	Картометрический метод	0.1	-
11431	692757.79	1327765.66	Картометрический метод	0.1	-
11432	692745.69	1327737.96	Картометрический метод	0.1	-
11433	692728.68	1327714.65	Картометрический метод	0.1	-
11434	692686.24	1327680.20	Картометрический метод	0.1	-
11435	692630.66	1327636.20	Картометрический метод	0.1	-
11436	692589.69	1327609.05	Картометрический метод	0.1	-
11407	692561.83	1327633.09	Картометрический метод	0.1	-
11437	694769.19	1328144.75	Картометрический метод	0.1	-
11438	694741.96	1328180.38	Картометрический метод	0.1	-
11439	694709.38	1328223.08	Картометрический метод	0.1	-
11440	694915.88	1328376.64	Картометрический метод	0.1	-
11441	694975.35	1328297.54	Картометрический метод	0.1	-
11437	694769.19	1328144.75	Картометрический метод	0.1	-
11442	694201.98	1328158.54	Картометрический метод	0.1	-
11443	694151.73	1328225.13	Картометрический метод	0.1	-
11444	694231.79	1328282.76	Картометрический метод	0.1	-
11445	694282.04	1328216.16	Картометрический метод	0.1	-
11442	694201.98	1328158.54	Картометрический метод	0.1	-
11446	693861.21	1328599.84	Картометрический метод	0.1	-
11447	693832.33	1328634.83	Картометрический метод	0.1	-

2. Сведения о характерных точках границ объекта					
Обозначение характерных точек границ	Координаты, м		Метод определения координат характерной точки	Средняя квадратическая погрешность положения характерной точки (Mt), м	Описание обозначения точки на местности (при наличии)
	X	Y			
1	2	3	4	5	6
11448	693864.83	1328659.52	Картометрический метод	0.1	-
11449	693891.64	1328625.32	Картометрический метод	0.1	-
11446	693861.21	1328599.84	Картометрический метод	0.1	-
11450	692332.97	1328238.12	Картометрический метод	0.1	-
11451	692330.21	1328254.57	Картометрический метод	0.1	-
11452	692337.46	1328256.16	Картометрический метод	0.1	-
11453	692349.64	1328273.61	Картометрический метод	0.1	-
11454	692371.04	1328269.26	Картометрический метод	0.1	-
11455	692400.85	1328313.43	Картометрический метод	0.1	-
11456	692390.75	1328320.69	Картометрический метод	0.1	-
11457	692386.63	1328337.09	Картометрический метод	0.1	-
11458	692397.67	1328352.64	Картометрический метод	0.1	-
11459	692397.22	1328356.00	Картометрический метод	0.1	-
11460	692346.20	1328387.36	Картометрический метод	0.1	-
11461	692348.91	1328392.69	Картометрический метод	0.1	-
11462	692378.20	1328435.02	Картометрический метод	0.1	-
11463	692429.76	1328507.39	Картометрический метод	0.1	-
11464	692448.62	1328509.44	Картометрический метод	0.1	-
11465	692453.37	1328513.59	Картометрический метод	0.1	-
11466	692524.37	1328534.44	Картометрический метод	0.1	-
11467	692578.38	1328494.37	Картометрический метод	0.1	-
11468	692575.63	1328490.24	Картометрический метод	0.1	-
11469	692599.20	1328471.88	Картометрический метод	0.1	-
11470	692598.81	1328460.38	Картометрический метод	0.1	-
11471	692545.17	1328380.99	Картометрический метод	0.1	-

2. Сведения о характерных точках границ объекта					
Обозначение характерных точек границ	Координаты, м		Метод определения координат характерной точки	Средняя квадратическая погрешность положения характерной точки (Mt), м	Описание обозначения точки на местности (при наличии)
	X	Y			
1	2	3	4	5	6
11472	692405.48	1328191.96	Картометрический метод	0.1	-
11450	692332.97	1328238.12	Картометрический метод	0.1	-
11473	692610.13	1328580.03	Картометрический метод	0.1	-
11474	692598.55	1328565.47	Картометрический метод	0.1	-
11475	692485.93	1328598.91	Картометрический метод	0.1	-
11476	692389.57	1328659.76	Картометрический метод	0.1	-
11477	692376.14	1328688.66	Картометрический метод	0.1	-
11478	692374.68	1328696.88	Картометрический метод	0.1	-
11479	692590.59	1329003.73	Картометрический метод	0.1	-
11480	692616.11	1329002.26	Картометрический метод	0.1	-
11481	692673.68	1328965.11	Картометрический метод	0.1	-
11482	692638.50	1328883.70	Картометрический метод	0.1	-
11483	692596.99	1328822.71	Картометрический метод	0.1	-
11484	692649.91	1328786.52	Картометрический метод	0.1	-
11485	692682.35	1328833.17	Картометрический метод	0.1	-
11486	692701.14	1328842.04	Картометрический метод	0.1	-
11487	692737.79	1328831.70	Картометрический метод	0.1	-
11488	692641.88	1328692.71	Картометрический метод	0.1	-
11489	692666.83	1328680.10	Картометрический метод	0.1	-
11490	692690.30	1328664.35	Картометрический метод	0.1	-
11491	692659.49	1328614.40	Картометрический метод	0.1	-
11492	692652.02	1328608.76	Картометрический метод	0.1	-
11493	692647.02	1328612.58	Картометрический метод	0.1	-
11494	692626.90	1328582.39	Картометрический метод	0.1	-
11495	692606.76	1328600.56	Картометрический метод	0.1	-

2. Сведения о характерных точках границ объекта					
Обозначение характерных точек границ	Координаты, м		Метод определения координат характерной точки	Средняя квадратическая погрешность положения характерной точки (Mt), м	Описание обозначения точки на местности (при наличии)
	X	Y			
1	2	3	4	5	6
11496	692604.26	1328597.69	Картометрический метод	0.1	-
11497	692609.63	1328592.90	Картометрический метод	0.1	-
11498	692607.22	1328590.22	Картометрический метод	0.1	-
11499	692613.61	1328584.46	Картометрический метод	0.1	-
11473	692610.13	1328580.03	Картометрический метод	0.1	-
11500	692936.60	1329325.12	Картометрический метод	0.1	-
11501	692892.04	1329300.57	Картометрический метод	0.1	-
11502	692888.52	1329273.34	Картометрический метод	0.1	-
11503	692964.42	1329238.86	Картометрический метод	0.1	-
11504	692984.76	1329287.04	Картометрический метод	0.1	-
11505	693031.06	1329268.24	Картометрический метод	0.1	-
11506	693000.58	1329196.04	Картометрический метод	0.1	-
11507	692983.54	1329203.23	Картометрический метод	0.1	-
11508	692949.86	1329193.66	Картометрический метод	0.1	-
11509	692907.29	1329098.90	Картометрический метод	0.1	-
11510	692872.66	1329120.03	Картометрический метод	0.1	-
11511	692870.83	1329167.95	Картометрический метод	0.1	-
11512	692893.47	1329230.79	Картометрический метод	0.1	-
11513	692856.48	1329259.41	Картометрический метод	0.1	-
11514	692863.20	1329308.91	Картометрический метод	0.1	-
11515	692911.38	1329338.08	Картометрический метод	0.1	-
11516	692928.43	1329342.07	Картометрический метод	0.1	-
11500	692936.60	1329325.12	Картометрический метод	0.1	-
11517	690816.64	1326536.19	Картометрический метод	0.1	-
11518	690745.20	1326485.17	Картометрический метод	0.1	-

2. Сведения о характерных точках границ объекта					
Обозначение характерных точек границ	Координаты, м		Метод определения координат характерной точки	Средняя квадратическая погрешность положения характерной точки (Mt), м	Описание обозначения точки на местности (при наличии)
	X	Y			
1	2	3	4	5	6
11519	690528.52	1326364.53	Картометрический метод	0.1	-
11520	690468.22	1326321.78	Картометрический метод	0.1	-
11521	690432.91	1326424.41	Картометрический метод	0.1	-
11522	690447.07	1326458.04	Картометрический метод	0.1	-
11523	690464.52	1326473.03	Картометрический метод	0.1	-
11524	690522.87	1326508.77	Картометрический метод	0.1	-
11525	690681.35	1326576.51	Картометрический метод	0.1	-
11526	690826.30	1326695.99	Картометрический метод	0.1	-
11527	690898.32	1326603.69	Картометрический метод	0.1	-
11517	690816.64	1326536.19	Картометрический метод	0.1	-
11528	692131.30	1327831.61	Картометрический метод	0.1	-
11529	692164.36	1327880.43	Картометрический метод	0.1	-
11530	692190.24	1327857.82	Картометрический метод	0.1	-
11531	692157.13	1327809.10	Картометрический метод	0.1	-
11528	692131.30	1327831.61	Картометрический метод	0.1	-
11532	693755.94	1328814.83	Картометрический метод	0.1	-
11533	693719.94	1328786.87	Картометрический метод	0.1	-
11534	693660.67	1328862.87	Картометрический метод	0.1	-
11535	693704.00	1328894.80	Картометрический метод	0.1	-
11536	693731.82	1328861.31	Картометрический метод	0.1	-
11537	693767.77	1328822.04	Картометрический метод	0.1	-
11532	693755.94	1328814.83	Картометрический метод	0.1	-
11538	693997.77	1355673.95	Картометрический метод	0.1	-
11539	694004.45	1355572.78	Картометрический метод	0.1	-
11540	693959.05	1355552.56	Картометрический метод	0.1	-

2. Сведения о характерных точках границ объекта					
Обозначение характерных точек границ	Координаты, м		Метод определения координат характерной точки	Средняя квадратическая погрешность положения характерной точки (Mt), м	Описание обозначения точки на местности (при наличии)
	X	Y			
1	2	3	4	5	6
11541	693969.97	1355529.23	Картометрический метод	0.1	-
11542	694014.24	1355547.56	Картометрический метод	0.1	-
11543	694061.71	1355481.96	Картометрический метод	0.1	-
11544	693947.27	1355432.77	Картометрический метод	0.1	-
11545	693857.51	1355363.26	Картометрический метод	0.1	-
11546	693788.45	1355343.20	Картометрический метод	0.1	-
11547	693731.62	1355672.62	Картометрический метод	0.1	-
11548	693798.26	1355700.25	Картометрический метод	0.1	-
11549	693959.99	1355781.42	Картометрический метод	0.1	-
11538	693997.77	1355673.95	Картометрический метод	0.1	-
11550	704810.29	1366072.91	Картометрический метод	0.1	-
11551	704787.82	1366052.03	Картометрический метод	0.1	-
11552	704778.68	1366038.65	Картометрический метод	0.1	-
11553	704768.17	1366047.93	Картометрический метод	0.1	-
11554	704739.41	1366067.88	Картометрический метод	0.1	-
11555	704735.95	1366075.67	Картометрический метод	0.1	-
11556	704868.73	1366133.98	Картометрический метод	0.1	-
11557	704902.96	1366137.87	Картометрический метод	0.1	-
11550	704810.29	1366072.91	Картометрический метод	0.1	-
11558	708521.52	1368801.10	Картометрический метод	0.1	-
11559	708489.44	1368724.98	Картометрический метод	0.1	-
11560	708465.23	1368653.89	Картометрический метод	0.1	-
11561	708440.30	1368626.74	Картометрический метод	0.1	-
11562	708318.69	1368488.89	Картометрический метод	0.1	-
11558	708521.52	1368801.10	Картометрический метод	0.1	-

2. Сведения о характерных точках границ объекта					
Обозначение характерных точек границ	Координаты, м		Метод определения координат характерной точки	Средняя квадратическая погрешность положения характерной точки (Mt), м	Описание обозначения точки на местности (при наличии)
	X	Y			
1	2	3	4	5	6
11563	703309.84	1365139.66	Картометрический метод	0.1	-
11564	703272.38	1365122.64	Картометрический метод	0.1	-
11565	703263.66	1365146.47	Картометрический метод	0.1	-
11566	703302.00	1365156.62	Картометрический метод	0.1	-
11563	703309.84	1365139.66	Картометрический метод	0.1	-
11567	705554.36	1366812.32	Картометрический метод	0.1	-
11568	705591.19	1366815.23	Картометрический метод	0.1	-
11569	705626.00	1366826.11	Картометрический метод	0.1	-
11570	705647.10	1366831.29	Картометрический метод	0.1	-
11571	705697.58	1366828.82	Картометрический метод	0.1	-
11572	705747.82	1366823.57	Картометрический метод	0.1	-
11573	705771.46	1366811.85	Картометрический метод	0.1	-
11574	705801.83	1366788.20	Картометрический метод	0.1	-
11575	705807.64	1366776.26	Картометрический метод	0.1	-
11576	705810.83	1366762.48	Картометрический метод	0.1	-
11577	705771.21	1366803.43	Картометрический метод	0.1	-
11578	705698.27	1366826.60	Картометрический метод	0.1	-
11579	705626.47	1366813.45	Картометрический метод	0.1	-
11580	705531.30	1366797.09	Картометрический метод	0.1	-
11567	705554.36	1366812.32	Картометрический метод	0.1	-
11581	705501.48	1366760.43	Картометрический метод	0.1	-
11582	705466.72	1366746.67	Картометрический метод	0.1	-
11583	705438.44	1366714.22	Картометрический метод	0.1	-
11584	705401.35	1366658.28	Картометрический метод	0.1	-
11585	705366.39	1366576.15	Картометрический метод	0.1	-

2. Сведения о характерных точках границ объекта					
Обозначение характерных точек границ	Координаты, м		Метод определения координат характерной точки	Средняя квадратическая погрешность положения характерной точки (Mt), м	Описание обозначения точки на местности (при наличии)
	X	Y			
1	2	3	4	5	6
11586	705339.43	1366520.89	Картометрический метод	0.1	-
11587	705303.36	1366476.75	Картометрический метод	0.1	-
11588	705277.68	1366392.12	Картометрический метод	0.1	-
11589	705153.92	1366369.82	Картометрический метод	0.1	-
11590	705108.02	1366381.69	Картометрический метод	0.1	-
11591	704791.21	1366455.45	Картометрический метод	0.1	-
11592	704851.36	1366478.73	Картометрический метод	0.1	-
11593	704866.89	1366438.40	Картометрический метод	0.1	-
11594	704960.22	1366416.16	Картометрический метод	0.1	-
11595	704963.75	1366417.34	Картометрический метод	0.1	-
11596	704988.88	1366421.34	Картометрический метод	0.1	-
11597	705030.06	1366421.83	Картометрический метод	0.1	-
11598	705054.31	1366423.97	Картометрический метод	0.1	-
11599	705148.10	1366437.10	Картометрический метод	0.1	-
11600	705197.96	1366449.09	Картометрический метод	0.1	-
11601	705237.62	1366462.50	Картометрический метод	0.1	-
11602	705261.96	1366474.18	Картометрический метод	0.1	-
11603	705304.64	1366503.94	Картометрический метод	0.1	-
11604	705320.28	1366518.90	Картометрический метод	0.1	-
11605	705329.54	1366531.02	Картометрический метод	0.1	-
11606	705342.00	1366551.18	Картометрический метод	0.1	-
11607	705353.24	1366570.40	Картометрический метод	0.1	-
11608	705389.44	1366655.18	Картометрический метод	0.1	-
11609	705400.19	1366686.04	Картометрический метод	0.1	-
11610	705451.72	1366755.37	Картометрический метод	0.1	-

2. Сведения о характерных точках границ объекта					
Обозначение характерных точек границ	Координаты, м		Метод определения координат характерной точки	Средняя квадратическая погрешность положения характерной точки (Mt), м	Описание обозначения точки на местности (при наличии)
	X	Y			
1	2	3	4	5	6
11611	705492.84	1366772.80	Картометрический метод	0.1	-
11612	705526.54	1366794.62	Картометрический метод	0.1	-
11581	705501.48	1366760.43	Картометрический метод	0.1	-
11613	707283.82	1367845.60	Картометрический метод	0.1	-
11614	707291.58	1367856.16	Картометрический метод	0.1	-
11615	707322.66	1367868.24	Картометрический метод	0.1	-
11616	707349.76	1367866.40	Картометрический метод	0.1	-
11617	707357.64	1367871.74	Картометрический метод	0.1	-
11618	707381.58	1367900.34	Картометрический метод	0.1	-
11619	707386.53	1367912.72	Картометрический метод	0.1	-
11620	707385.29	1367933.02	Картометрический метод	0.1	-
11621	707341.82	1368045.80	Картометрический метод	0.1	-
11622	707380.94	1368056.22	Картометрический метод	0.1	-
11623	707445.20	1367896.30	Картометрический метод	0.1	-
11624	707428.22	1367866.23	Картометрический метод	0.1	-
11625	707394.42	1367898.37	Картометрический метод	0.1	-
11626	707384.58	1367882.77	Картометрический метод	0.1	-
11627	707374.53	1367870.92	Картометрический метод	0.1	-
11628	707362.80	1367857.19	Картометрический метод	0.1	-
11629	707352.25	1367854.22	Картометрический метод	0.1	-
11630	707344.01	1367856.93	Картометрический метод	0.1	-
11631	707338.30	1367861.66	Картометрический метод	0.1	-
11632	707317.96	1367856.08	Картометрический метод	0.1	-
11633	707284.40	1367832.00	Картометрический метод	0.1	-
11613	707283.82	1367845.60	Картометрический метод	0.1	-

2. Сведения о характерных точках границ объекта					
Обозначение характерных точек границ	Координаты, м		Метод определения координат характерной точки	Средняя квадратическая погрешность положения характерной точки (Mt), м	Описание обозначения точки на местности (при наличии)
	X	Y			
1	2	3	4	5	6
11634	706817.98	1367362.62	Картометрический метод	0.1	-
11635	706810.75	1367331.90	Картометрический метод	0.1	-
11636	706799.43	1367291.99	Картометрический метод	0.1	-
11637	706785.25	1367253.40	Картометрический метод	0.1	-
11638	706771.59	1367223.87	Картометрический метод	0.1	-
11639	706750.51	1367178.29	Картометрический метод	0.1	-
11640	706689.84	1367299.95	Картометрический метод	0.1	-
11641	706723.77	1367342.01	Картометрический метод	0.1	-
11642	706763.09	1367379.33	Картометрический метод	0.1	-
11643	706810.58	1367399.64	Картометрический метод	0.1	-
11644	706822.64	1367404.40	Картометрический метод	0.1	-
11645	706822.67	1367396.33	Картометрический метод	0.1	-
11634	706817.98	1367362.62	Картометрический метод	0.1	-
11646	705617.68	1366409.33	Картометрический метод	0.1	-
11647	705602.72	1366431.93	Картометрический метод	0.1	-
11648	705595.56	1366454.16	Картометрический метод	0.1	-
11649	705605.44	1366473.93	Картометрический метод	0.1	-
11650	705613.29	1366463.83	Картометрический метод	0.1	-
11651	705629.08	1366399.55	Картометрический метод	0.1	-
11646	705617.68	1366409.33	Картометрический метод	0.1	-
11652	708314.35	1368375.34	Картометрический метод	0.1	-
11653	708298.16	1368364.76	Картометрический метод	0.1	-
11654	708310.16	1368348.69	Картометрический метод	0.1	-
11655	708269.65	1368323.60	Картометрический метод	0.1	-
11656	708221.36	1368300.15	Картометрический метод	0.1	-

2. Сведения о характерных точках границ объекта					
Обозначение характерных точек границ	Координаты, м		Метод определения координат характерной точки	Средняя квадратическая погрешность положения характерной точки (Mt), м	Описание обозначения точки на местности (при наличии)
	X	Y			
1	2	3	4	5	6
11657	708194.37	1368288.66	Картометрический метод	0.1	-
11658	708162.48	1368276.72	Картометрический метод	0.1	-
11659	708132.72	1368320.78	Картометрический метод	0.1	-
11660	708128.95	1368350.11	Картометрический метод	0.1	-
11661	708146.25	1368367.23	Картометрический метод	0.1	-
11662	708282.75	1368432.27	Картометрический метод	0.1	-
11652	708314.35	1368375.34	Картометрический метод	0.1	-
11663	709865.03	1368185.45	Картометрический метод	0.1	-
11664	709557.99	1368173.11	Картометрический метод	0.1	-
11665	709193.94	1368112.93	Картометрический метод	0.1	-
11666	709185.32	1368111.51	Картометрический метод	0.1	-
11667	709142.19	1368104.38	Картометрический метод	0.1	-
11668	709140.00	1368160.40	Картометрический метод	0.1	-
11669	709139.80	1368168.77	Картометрический метод	0.1	-
11670	709131.33	1368397.57	Картометрический метод	0.1	-
11671	709429.87	1368493.36	Картометрический метод	0.1	-
11672	709563.07	1368442.25	Картометрический метод	0.1	-
11673	709832.79	1368454.98	Картометрический метод	0.1	-
11663	709865.03	1368185.45	Картометрический метод	0.1	-
11674	706365.78	1366711.75	Картометрический метод	0.1	-
11675	706354.89	1366698.71	Картометрический метод	0.1	-
11676	706353.41	1366700.19	Картометрический метод	0.1	-
11677	706261.61	1366621.38	Картометрический метод	0.1	-
11678	706161.25	1366513.60	Картометрический метод	0.1	-
11679	706152.70	1366504.94	Картометрический метод	0.1	-

2. Сведения о характерных точках границ объекта					
Обозначение характерных точек границ	Координаты, м		Метод определения координат характерной точки	Средняя квадратическая погрешность положения характерной точки (Mt), м	Описание обозначения точки на местности (при наличии)
	X	Y			
1	2	3	4	5	6
11680	706085.58	1366563.64	Картометрический метод	0.1	-
11681	706119.53	1366635.67	Картометрический метод	0.1	-
11682	706184.57	1366716.64	Картометрический метод	0.1	-
11683	706199.20	1366736.65	Картометрический метод	0.1	-
11684	706211.23	1366752.49	Картометрический метод	0.1	-
11685	706217.37	1366767.59	Картометрический метод	0.1	-
11686	706223.54	1366785.21	Картометрический метод	0.1	-
11687	706227.99	1366801.17	Картометрический метод	0.1	-
11674	706365.78	1366711.75	Картометрический метод	0.1	-
11688	707102.33	1368058.31	Картометрический метод	0.1	-
11689	707061.49	1368086.62	Картометрический метод	0.1	-
11690	707017.14	1368138.48	Картометрический метод	0.1	-
11691	707018.26	1368139.34	Картометрический метод	0.1	-
11692	706985.61	1368190.10	Картометрический метод	0.1	-
11693	706976.84	1368209.95	Картометрический метод	0.1	-
11694	706978.60	1368516.01	Картометрический метод	0.1	-
11695	706965.17	1368516.22	Картометрический метод	0.1	-
11696	706965.45	1368533.75	Картометрический метод	0.1	-
11697	706958.38	1368595.45	Картометрический метод	0.1	-
11698	706934.39	1368654.04	Картометрический метод	0.1	-
11699	706907.17	1368707.46	Картометрический метод	0.1	-
11700	706855.42	1368762.06	Картометрический метод	0.1	-
11701	706793.92	1368789.74	Картометрический метод	0.1	-
11702	706709.32	1368809.76	Картометрический метод	0.1	-
11703	706708.38	1368806.92	Картометрический метод	0.1	-

2. Сведения о характерных точках границ объекта					
Обозначение характерных точек границ	Координаты, м		Метод определения координат характерной точки	Средняя квадратическая погрешность положения характерной точки (Mt), м	Описание обозначения точки на местности (при наличии)
	X	Y			
1	2	3	4	5	6
11704	706652.29	1368831.73	Картометрический метод	0.1	-
11705	706289.56	1369058.18	Картометрический метод	0.1	-
11706	706101.55	1369176.88	Картометрический метод	0.1	-
11707	706065.94	1369204.56	Картометрический метод	0.1	-
11708	706048.21	1369230.27	Картометрический метод	0.1	-
11709	706040.53	1369261.28	Картометрический метод	0.1	-
11710	706025.73	1369398.50	Картометрический метод	0.1	-
11711	706013.90	1369465.38	Картометрический метод	0.1	-
11712	706001.60	1369507.29	Картометрический метод	0.1	-
11713	705990.98	1369529.43	Картометрический метод	0.1	-
11714	705968.36	1369545.65	Картометрический метод	0.1	-
11715	705678.09	1369681.80	Картометрический метод	0.1	-
11716	705672.38	1369685.66	Картометрический метод	0.1	-
11717	705633.90	1369711.67	Картометрический метод	0.1	-
11718	705897.51	1369941.15	Картометрический метод	0.1	-
11719	706852.23	1369338.62	Картометрический метод	0.1	-
11688	707102.33	1368058.31	Картометрический метод	0.1	-
11720	706860.64	1368934.51	Картометрический метод	0.1	-
11721	706802.59	1368931.93	Картометрический метод	0.1	-
11722	706807.71	1368876.34	Картометрический метод	0.1	-
11723	706864.74	1368877.94	Картометрический метод	0.1	-
11720	706860.64	1368934.51	Картометрический метод	0.1	-
11724	706864.74	1368877.94	Картометрический метод	0.1	-
11725	706807.71	1368876.34	Картометрический метод	0.1	-
11726	706802.59	1368931.93	Картометрический метод	0.1	-

2. Сведения о характерных точках границ объекта					
Обозначение характерных точек границ	Координаты, м		Метод определения координат характерной точки	Средняя квадратическая погрешность положения характерной точки (Mt), м	Описание обозначения точки на местности (при наличии)
	X	Y			
1	2	3	4	5	6
11727	706860.64	1368934.51	Картометрический метод	0.1	-
11724	706864.74	1368877.94	Картометрический метод	0.1	-
11728	709796.82	1400050.00	Картометрический метод	0.1	-
11729	709649.70	1400033.84	Картометрический метод	0.1	-
11730	709658.34	1400091.30	Картометрический метод	0.1	-
11731	709709.23	1400158.06	Картометрический метод	0.1	-
11732	709709.30	1400158.30	Картометрический метод	0.1	-
11733	709718.63	1400191.46	Картометрический метод	0.1	-
11734	709736.94	1400213.01	Картометрический метод	0.1	-
11735	709763.21	1400208.38	Картометрический метод	0.1	-
11736	709775.95	1400193.83	Картометрический метод	0.1	-
11737	709780.20	1400162.45	Картометрический метод	0.1	-
11738	709785.11	1400082.28	Картометрический метод	0.1	-
11728	709796.82	1400050.00	Картометрический метод	0.1	-
11739	696822.94	1360743.53	Картометрический метод	0.1	-
11740	696647.52	1360447.53	Картометрический метод	0.1	-
11741	696559.04	1360542.80	Картометрический метод	0.1	-
11742	696249.95	1360180.78	Картометрический метод	0.1	-
11743	696048.36	1360302.22	Картометрический метод	0.1	-
11744	695935.73	1360301.09	Картометрический метод	0.1	-
11745	695817.39	1360297.92	Картометрический метод	0.1	-
11746	695603.48	1360458.74	Картометрический метод	0.1	-
11747	695735.87	1360554.19	Картометрический метод	0.1	-
11748	695823.40	1360618.81	Картометрический метод	0.1	-
11749	695977.08	1360724.89	Картометрический метод	0.1	-

2. Сведения о характерных точках границ объекта					
Обозначение характерных точек границ	Координаты, м		Метод определения координат характерной точки	Средняя квадратическая погрешность положения характерной точки (Mt), м	Описание обозначения точки на местности (при наличии)
	X	Y			
1	2	3	4	5	6
11750	696005.45	1360747.95	Картометрический метод	0.1	-
11751	696042.35	1360773.37	Картометрический метод	0.1	-
11752	696043.87	1360774.34	Картометрический метод	0.1	-
11753	696081.27	1360799.75	Картометрический метод	0.1	-
11754	696134.94	1360841.91	Картометрический метод	0.1	-
11755	696176.18	1360871.34	Картометрический метод	0.1	-
11756	696205.34	1360892.15	Картометрический метод	0.1	-
11757	696240.50	1360877.24	Картометрический метод	0.1	-
11758	696342.60	1360945.63	Картометрический метод	0.1	-
11759	696339.87	1360994.68	Картометрический метод	0.1	-
11760	696381.84	1361024.02	Картометрический метод	0.1	-
11761	696521.58	1361128.58	Картометрический метод	0.1	-
11762	696619.87	1361161.52	Картометрический метод	0.1	-
11763	696656.82	1361126.89	Картометрический метод	0.1	-
11739	696822.94	1360743.53	Картометрический метод	0.1	-
11764	709456.47	1368902.52	Картометрический метод	0.1	-
11765	709447.03	1368898.40	Картометрический метод	0.1	-
11766	709440.10	1368905.71	Картометрический метод	0.1	-
11767	709431.03	1368925.92	Картометрический метод	0.1	-
11768	709415.50	1368946.05	Картометрический метод	0.1	-
11769	709391.63	1368981.48	Картометрический метод	0.1	-
11770	709372.28	1369007.10	Картометрический метод	0.1	-
11771	709368.54	1369022.92	Картометрический метод	0.1	-
11772	709359.52	1369027.73	Картометрический метод	0.1	-
11773	709348.16	1369053.46	Картометрический метод	0.1	-

2. Сведения о характерных точках границ объекта					
Обозначение характерных точек границ	Координаты, м		Метод определения координат характерной точки	Средняя квадратическая погрешность положения характерной точки (Mt), м	Описание обозначения точки на местности (при наличии)
	X	Y			
1	2	3	4	5	6
11774	709340.30	1369088.15	Картометрический метод	0.1	-
11775	709339.66	1369102.92	Картометрический метод	0.1	-
11776	709359.59	1369118.55	Картометрический метод	0.1	-
11777	709362.27	1369137.63	Картометрический метод	0.1	-
11778	709366.14	1369060.81	Картометрический метод	0.1	-
11779	709479.28	1368882.18	Картометрический метод	0.1	-
11764	709456.47	1368902.52	Картометрический метод	0.1	-
11780	691760.73	1360146.92	Картометрический метод	0.1	-
11781	691777.81	1360114.08	Картометрический метод	0.1	-
11782	691792.94	1360086.73	Картометрический метод	0.1	-
11783	691812.28	1360052.01	Картометрический метод	0.1	-
11784	691815.66	1360046.51	Картометрический метод	0.1	-
11785	691741.27	1360009.87	Картометрический метод	0.1	-
11786	691674.94	1360121.83	Картометрический метод	0.1	-
11787	691749.80	1360164.69	Картометрический метод	0.1	-
11780	691760.73	1360146.92	Картометрический метод	0.1	-
11788	690134.93	1359861.70	Картометрический метод	0.1	-
11789	690306.61	1359960.41	Картометрический метод	0.1	-
11790	690339.64	1359896.82	Картометрический метод	0.1	-
11791	690693.20	1359905.48	Картометрический метод	0.1	-
11792	690808.69	1359670.40	Картометрический метод	0.1	-
11793	690363.28	1359428.94	Картометрический метод	0.1	-
11788	690134.93	1359861.70	Картометрический метод	0.1	-
11794	695869.18	1328205.56	Картометрический метод	0.1	-
11795	695902.46	1328183.38	Картометрический метод	0.1	-

2. Сведения о характерных точках границ объекта					
Обозначение характерных точек границ	Координаты, м		Метод определения координат характерной точки	Средняя квадратическая погрешность положения характерной точки (Mt), м	Описание обозначения точки на местности (при наличии)
	X	Y			
1	2	3	4	5	6
11796	695929.21	1328182.39	Картометрический метод	0.1	-
11797	695943.56	1328177.04	Картометрический метод	0.1	-
11798	695959.25	1328165.20	Картометрический метод	0.1	-
11799	696000.60	1328153.90	Картометрический метод	0.1	-
11800	696023.12	1328091.27	Картометрический метод	0.1	-
11801	695999.53	1328070.41	Картометрический метод	0.1	-
11802	695972.13	1328052.00	Картометрический метод	0.1	-
11803	695939.71	1328036.24	Картометрический метод	0.1	-
11804	695868.61	1328017.48	Картометрический метод	0.1	-
11805	695853.86	1328021.49	Картометрический метод	0.1	-
11806	695840.63	1328030.27	Картометрический метод	0.1	-
11807	695829.07	1328027.11	Картометрический метод	0.1	-
11808	695808.65	1328002.94	Картометрический метод	0.1	-
11809	695777.25	1327977.14	Картометрический метод	0.1	-
11810	695752.94	1327964.77	Картометрический метод	0.1	-
11811	695715.07	1327949.53	Картометрический метод	0.1	-
11812	695677.40	1327940.40	Картометрический метод	0.1	-
11813	695652.25	1327942.61	Картометрический метод	0.1	-
11814	695645.24	1327588.85	Картометрический метод	0.1	-
11815	695699.33	1327588.61	Картометрический метод	0.1	-
11816	695668.83	1327398.25	Картометрический метод	0.1	-
11817	695624.74	1327398.66	Картометрический метод	0.1	-
11818	695535.61	1327367.48	Картометрический метод	0.1	-
11819	695497.55	1327373.28	Картометрический метод	0.1	-
11820	695470.83	1327350.75	Картометрический метод	0.1	-

2. Сведения о характерных точках границ объекта					
Обозначение характерных точек границ	Координаты, м		Метод определения координат характерной точки	Средняя квадратическая погрешность положения характерной точки (Mt), м	Описание обозначения точки на местности (при наличии)
	X	Y			
1	2	3	4	5	6
11821	695468.36	1327345.66	Картометрический метод	0.1	-
11822	695462.27	1327348.61	Картометрический метод	0.1	-
11823	695464.72	1327353.68	Картометрический метод	0.1	-
11824	695462.33	1327396.72	Картометрический метод	0.1	-
11825	695436.81	1327427.25	Картометрический метод	0.1	-
11826	695392.97	1327448.81	Картометрический метод	0.1	-
11827	695252.01	1327474.88	Картометрический метод	0.1	-
11828	695185.55	1327514.87	Картометрический метод	0.1	-
11829	695206.91	1327594.87	Картометрический метод	0.1	-
11830	695218.32	1327603.56	Картометрический метод	0.1	-
11831	695236.75	1327615.58	Картометрический метод	0.1	-
11832	695497.45	1327816.09	Картометрический метод	0.1	-
11833	695630.01	1328118.93	Картометрический метод	0.1	-
11834	695665.36	1328120.96	Картометрический метод	0.1	-
11835	695712.78	1328104.67	Картометрический метод	0.1	-
11836	695754.80	1328115.37	Картометрический метод	0.1	-
11837	695790.91	1328140.31	Картометрический метод	0.1	-
11838	695834.99	1328202.86	Картометрический метод	0.1	-
11839	695850.64	1328208.77	Картометрический метод	0.1	-
11794	695869.18	1328205.56	Картометрический метод	0.1	-
11840	718659.79	1373888.44	Картометрический метод	0.1	-
11841	718686.73	1373933.58	Картометрический метод	0.1	-
11842	718731.67	1373851.58	Картометрический метод	0.1	-
11843	718634.04	1373796.38	Картометрический метод	0.1	-
11844	718584.53	1373886.71	Картометрический метод	0.1	-

2. Сведения о характерных точках границ объекта					
Обозначение характерных точек границ	Координаты, м		Метод определения координат характерной точки	Средняя квадратическая погрешность положения характерной точки (Mt), м	Описание обозначения точки на местности (при наличии)
	X	Y			
1	2	3	4	5	6
11845	718589.51	1373889.50	Картометрический метод	0.1	-
11846	718635.14	1373904.61	Картометрический метод	0.1	-
11840	718659.79	1373888.44	Картометрический метод	0.1	-
11847	650137.64	1329895.08	Картометрический метод	0.1	-
11848	650206.72	1329892.50	Картометрический метод	0.1	-
11849	650301.31	1329868.65	Картометрический метод	0.1	-
11850	650347.06	1329849.53	Картометрический метод	0.1	-
11851	650434.93	1329806.04	Картометрический метод	0.1	-
11852	650549.10	1329712.82	Картометрический метод	0.1	-
11853	650701.14	1329566.60	Картометрический метод	0.1	-
11854	650678.00	1329466.01	Картометрический метод	0.1	-
11855	650678.54	1329453.98	Картометрический метод	0.1	-
11856	650578.43	1329538.71	Картометрический метод	0.1	-
11857	650137.38	1329867.93	Картометрический метод	0.1	-
11847	650137.64	1329895.08	Картометрический метод	0.1	-
11858	649559.59	1330336.24	Картометрический метод	0.1	-
11859	649870.81	1330475.84	Картометрический метод	0.1	-
11860	649924.38	1330417.00	Картометрический метод	0.1	-
11861	650056.55	1330312.03	Картометрический метод	0.1	-
11862	650059.05	1329925.99	Картометрический метод	0.1	-
11863	649961.96	1329930.81	Картометрический метод	0.1	-
11864	649876.42	1329965.65	Картометрический метод	0.1	-
11865	649816.27	1330199.24	Картометрический метод	0.1	-
11866	649806.91	1330220.09	Картометрический метод	0.1	-
11867	649793.51	1330223.71	Картометрический метод	0.1	-

2. Сведения о характерных точках границ объекта					
Обозначение характерных точек границ	Координаты, м		Метод определения координат характерной точки	Средняя квадратическая погрешность положения характерной точки (Mt), м	Описание обозначения точки на местности (при наличии)
	X	Y			
1	2	3	4	5	6
11868	649771.08	1330214.84	Картометрический метод	0.1	-
11869	649523.12	1330078.30	Картометрический метод	0.1	-
11870	649402.48	1330123.48	Картометрический метод	0.1	-
11858	649559.59	1330336.24	Картометрический метод	0.1	-
11871	707587.80	1367535.85	Картометрический метод	0.1	-
11872	707557.42	1367492.46	Картометрический метод	0.1	-
11873	707637.83	1367413.43	Картометрический метод	0.1	-
11874	707515.11	1367233.13	Картометрический метод	0.1	-
11875	707391.44	1367303.27	Картометрический метод	0.1	-
11876	707329.13	1367236.42	Картометрический метод	0.1	-
11877	707268.37	1367293.06	Картометрический метод	0.1	-
11878	707320.19	1367348.64	Картометрический метод	0.1	-
11879	707173.04	1367463.62	Картометрический метод	0.1	-
11880	707276.15	1367574.23	Картометрический метод	0.1	-
11881	707322.18	1367623.63	Картометрический метод	0.1	-
11882	707376.43	1367681.44	Картометрический метод	0.1	-
11883	707382.99	1367675.18	Картометрический метод	0.1	-
11884	707475.70	1367581.81	Картометрический метод	0.1	-
11885	707511.84	1367543.35	Картометрический метод	0.1	-
11886	707556.53	1367576.44	Картометрический метод	0.1	-
11887	707561.28	1367569.99	Картометрический метод	0.1	-
11888	707562.64	1367568.32	Картометрический метод	0.1	-
11871	707587.80	1367535.85	Картометрический метод	0.1	-
11889	689118.59	1315937.65	Картометрический метод	0.1	-
11890	689096.99	1315976.69	Картометрический метод	0.1	-

2. Сведения о характерных точках границ объекта					
Обозначение характерных точек границ	Координаты, м		Метод определения координат характерной точки	Средняя квадратическая погрешность положения характерной точки (Mt), м	Описание обозначения точки на местности (при наличии)
	X	Y			
1	2	3	4	5	6
11891	689121.52	1316003.87	Картометрический метод	0.1	-
11892	689124.70	1316022.05	Картометрический метод	0.1	-
11893	689249.32	1316081.40	Картометрический метод	0.1	-
11894	689281.01	1316031.01	Картометрический метод	0.1	-
11889	689118.59	1315937.65	Картометрический метод	0.1	-
11895	691950.40	1360460.08	Картометрический метод	0.1	-
11896	691859.64	1360410.17	Картометрический метод	0.1	-
11897	691848.04	1360432.16	Картометрический метод	0.1	-
11898	691768.75	1360582.58	Картометрический метод	0.1	-
11899	691851.66	1360628.26	Картометрический метод	0.1	-
11900	691858.86	1360625.32	Картометрический метод	0.1	-
11901	691881.27	1360595.29	Картометрический метод	0.1	-
11902	691949.55	1360475.77	Картометрический метод	0.1	-
11895	691950.40	1360460.08	Картометрический метод	0.1	-
11903	694505.88	1351593.21	Картометрический метод	0.1	-
11904	694317.70	1351462.46	Картометрический метод	0.1	-
11905	694197.10	1351636.04	Картометрический метод	0.1	-
11906	694251.93	1351749.66	Картометрический метод	0.1	-
11907	694252.56	1351902.74	Картометрический метод	0.1	-
11908	694271.26	1351911.00	Картометрический метод	0.1	-
11909	694291.21	1351919.77	Картометрический метод	0.1	-
11910	694331.58	1351840.54	Картометрический метод	0.1	-
11911	694371.70	1351797.34	Картометрический метод	0.1	-
11903	694505.88	1351593.21	Картометрический метод	0.1	-
11912	731461.00	1435585.85	Картометрический метод	0.1	-

2. Сведения о характерных точках границ объекта					
Обозначение характерных точек границ	Координаты, м		Метод определения координат характерной точки	Средняя квадратическая погрешность положения характерной точки (Mt), м	Описание обозначения точки на местности (при наличии)
	X	Y			
1	2	3	4	5	6
11913	731379.66	1435301.95	Картометрический метод	0.1	-
11914	731209.17	1434799.07	Картометрический метод	0.1	-
11915	732395.48	1431617.85	Картометрический метод	0.1	-
11916	731182.40	1431117.99	Картометрический метод	0.1	-
11917	729167.27	1437003.20	Картометрический метод	0.1	-
11918	724817.38	1437270.58	Картометрический метод	0.1	-
11919	724481.16	1440767.40	Картометрический метод	0.1	-
11920	725415.12	1440850.63	Картометрический метод	0.1	-
11921	725455.05	1440862.57	Картометрический метод	0.1	-
11922	725476.20	1440834.99	Картометрический метод	0.1	-
11923	725554.57	1440814.92	Картометрический метод	0.1	-
11924	725690.16	1440755.77	Картометрический метод	0.1	-
11925	726078.38	1441145.18	Картометрический метод	0.1	-
11926	726155.71	1441220.87	Картометрический метод	0.1	-
11927	726280.03	1441071.62	Картометрический метод	0.1	-
11928	726382.88	1441046.48	Картометрический метод	0.1	-
11929	726418.62	1441043.87	Картометрический метод	0.1	-
11930	726475.15	1441063.42	Картометрический метод	0.1	-
11931	726562.26	1441077.58	Картометрический метод	0.1	-
11932	726585.59	1441075.49	Картометрический метод	0.1	-
11933	726631.04	1441085.99	Картометрический метод	0.1	-
11934	726660.90	1441109.55	Картометрический метод	0.1	-
11935	726692.30	1441156.07	Картометрический метод	0.1	-
11936	726724.46	1441185.21	Картометрический метод	0.1	-
11937	726764.56	1441199.91	Картометрический метод	0.1	-

2. Сведения о характерных точках границ объекта					
Обозначение характерных точек границ	Координаты, м		Метод определения координат характерной точки	Средняя квадратическая погрешность положения характерной точки (Mt), м	Описание обозначения точки на местности (при наличии)
	X	Y			
1	2	3	4	5	6
11938	726798.39	1441206.53	Картометрический метод	0.1	-
11939	726871.98	1441209.11	Картометрический метод	0.1	-
11940	726891.52	1441213.23	Картометрический метод	0.1	-
11941	726907.72	1441226.21	Картометрический метод	0.1	-
11942	726914.52	1441245.58	Картометрический метод	0.1	-
11943	726917.81	1441324.24	Картометрический метод	0.1	-
11944	726931.54	1441351.62	Картометрический метод	0.1	-
11945	726949.15	1441366.68	Картометрический метод	0.1	-
11946	726975.80	1441371.36	Картометрический метод	0.1	-
11947	727020.76	1441369.63	Картометрический метод	0.1	-
11948	727085.18	1441353.98	Картометрический метод	0.1	-
11949	727127.69	1441344.43	Картометрический метод	0.1	-
11950	727158.37	1441344.96	Картометрический метод	0.1	-
11951	727193.10	1441359.30	Картометрический метод	0.1	-
11952	727218.22	1441380.82	Картометрический метод	0.1	-
11953	727239.26	1441418.31	Картометрический метод	0.1	-
11954	727260.51	1441469.08	Картометрический метод	0.1	-
11955	727285.13	1441603.63	Картометрический метод	0.1	-
11956	727283.57	1441634.32	Картометрический метод	0.1	-
11957	727274.81	1441662.06	Картометрический метод	0.1	-
11958	727254.88	1441695.08	Картометрический метод	0.1	-
11959	727233.78	1441717.91	Картометрический метод	0.1	-
11960	727092.04	1441805.00	Картометрический метод	0.1	-
11961	727067.94	1441847.65	Картометрический метод	0.1	-
11962	727036.95	1441876.40	Картометрический метод	0.1	-

2. Сведения о характерных точках границ объекта					
Обозначение характерных точек границ	Координаты, м		Метод определения координат характерной точки	Средняя квадратическая погрешность положения характерной точки (Mt), м	Описание обозначения точки на местности (при наличии)
	X	Y			
1	2	3	4	5	6
11963	727023.97	1441896.03	Картометрический метод	0.1	-
11964	727001.39	1441954.65	Картометрический метод	0.1	-
11965	726886.73	1442073.01	Картометрический метод	0.1	-
11966	726821.35	1442204.88	Картометрический метод	0.1	-
11967	726731.44	1442337.15	Картометрический метод	0.1	-
11968	726664.36	1442426.13	Картометрический метод	0.1	-
11969	726646.63	1442468.32	Картометрический метод	0.1	-
11970	726632.56	1442516.73	Картометрический метод	0.1	-
11971	726619.07	1442541.79	Картометрический метод	0.1	-
11972	726600.13	1442566.17	Картометрический метод	0.1	-
11973	726578.91	1442581.84	Картометрический метод	0.1	-
11974	726572.05	1442600.35	Картометрический метод	0.1	-
11975	726574.38	1442618.71	Картометрический метод	0.1	-
11976	726584.70	1442624.68	Картометрический метод	0.1	-
11977	726602.04	1442622.36	Картометрический метод	0.1	-
11978	726793.42	1442506.89	Картометрический метод	0.1	-
11979	726810.47	1442491.77	Картометрический метод	0.1	-
11980	726871.19	1442447.39	Картометрический метод	0.1	-
11981	726902.66	1442433.60	Картометрический метод	0.1	-
11982	726951.52	1442420.56	Картометрический метод	0.1	-
11983	726972.95	1442397.84	Картометрический метод	0.1	-
11984	727001.91	1442374.78	Картометрический метод	0.1	-
11985	727003.71	1442357.82	Картометрический метод	0.1	-
11986	726993.73	1442352.21	Картометрический метод	0.1	-
11987	726975.92	1442347.60	Картометрический метод	0.1	-

2. Сведения о характерных точках границ объекта					
Обозначение характерных точек границ	Координаты, м		Метод определения координат характерной точки	Средняя квадратическая погрешность положения характерной точки (Mt), м	Описание обозначения точки на местности (при наличии)
	X	Y			
1	2	3	4	5	6
11988	726973.70	1442336.39	Картометрический метод	0.1	-
11989	727056.72	1442285.69	Картометрический метод	0.1	-
11990	727108.28	1442225.44	Картометрический метод	0.1	-
11991	727193.29	1442130.51	Картометрический метод	0.1	-
11992	727215.12	1442089.27	Картометрический метод	0.1	-
11993	727244.70	1441951.80	Картометрический метод	0.1	-
11994	727272.64	1441912.54	Картометрический метод	0.1	-
11995	727328.82	1441856.38	Картометрический метод	0.1	-
11996	727381.77	1441767.70	Картометрический метод	0.1	-
11997	727394.28	1441755.55	Картометрический метод	0.1	-
11998	727526.51	1441659.09	Картометрический метод	0.1	-
11999	727547.55	1441632.41	Картометрический метод	0.1	-
12000	727653.38	1441667.83	Картометрический метод	0.1	-
12001	727820.93	1441669.67	Картометрический метод	0.1	-
12002	727826.82	1441550.96	Картометрический метод	0.1	-
12003	727872.17	1441598.31	Картометрический метод	0.1	-
12004	727972.98	1441661.23	Картометрический метод	0.1	-
12005	728037.15	1441711.33	Картометрический метод	0.1	-
12006	728104.55	1441771.59	Картометрический метод	0.1	-
12007	728166.91	1441771.63	Картометрический метод	0.1	-
12008	728288.09	1441677.71	Картометрический метод	0.1	-
12009	728341.77	1441646.19	Картометрический метод	0.1	-
12010	728439.31	1441616.57	Картометрический метод	0.1	-
12011	728509.78	1441604.69	Картометрический метод	0.1	-
12012	728688.43	1441673.29	Картометрический метод	0.1	-

2. Сведения о характерных точках границ объекта					
Обозначение характерных точек границ	Координаты, м		Метод определения координат характерной точки	Средняя квадратическая погрешность положения характерной точки (Mt), м	Описание обозначения точки на местности (при наличии)
	X	Y			
1	2	3	4	5	6
12013	728715.99	1441663.14	Картометрический метод	0.1	-
12014	728736.03	1441646.43	Картометрический метод	0.1	-
12015	728749.76	1441611.43	Картометрический метод	0.1	-
12016	728751.86	1441580.06	Картометрический метод	0.1	-
12017	728749.71	1441547.65	Картометрический метод	0.1	-
12018	728752.27	1441519.54	Картометрический метод	0.1	-
12019	728760.77	1441499.94	Картометрический метод	0.1	-
12020	728793.46	1441465.08	Картометрический метод	0.1	-
12021	728818.92	1441453.87	Картометрический метод	0.1	-
12022	728866.94	1441448.89	Картометрический метод	0.1	-
12023	728953.37	1441407.53	Картометрический метод	0.1	-
12024	728998.19	1441391.00	Картометрический метод	0.1	-
12025	728982.11	1441228.24	Картометрический метод	0.1	-
12026	729055.80	1441208.07	Картометрический метод	0.1	-
12027	729091.12	1441259.52	Картометрический метод	0.1	-
12028	729052.63	1441342.46	Картометрический метод	0.1	-
12029	729083.48	1441296.09	Картометрический метод	0.1	-
12030	729121.73	1441258.69	Картометрический метод	0.1	-
12031	729288.99	1440975.95	Картометрический метод	0.1	-
12032	729332.94	1440923.00	Картометрический метод	0.1	-
12033	729433.17	1440804.24	Картометрический метод	0.1	-
12034	729513.93	1440731.30	Картометрический метод	0.1	-
12035	729569.83	1440702.47	Картометрический метод	0.1	-
12036	729638.08	1440691.48	Картометрический метод	0.1	-
12037	729709.96	1440699.01	Картометрический метод	0.1	-

2. Сведения о характерных точках границ объекта					
Обозначение характерных точек границ	Координаты, м		Метод определения координат характерной точки	Средняя квадратическая погрешность положения характерной точки (Mt), м	Описание обозначения точки на местности (при наличии)
	X	Y			
1	2	3	4	5	6
12038	729744.68	1440694.89	Картометрический метод	0.1	-
12039	729773.21	1440686.08	Картометрический метод	0.1	-
12040	729908.71	1440584.11	Картометрический метод	0.1	-
12041	729978.96	1440521.38	Картометрический метод	0.1	-
12042	729997.92	1440492.46	Картометрический метод	0.1	-
12043	730055.48	1440478.77	Картометрический метод	0.1	-
12044	730083.99	1440467.02	Картометрический метод	0.1	-
12045	730103.35	1440438.56	Картометрический метод	0.1	-
12046	730129.11	1440406.31	Картометрический метод	0.1	-
12047	730127.82	1440379.37	Картометрический метод	0.1	-
12048	730112.04	1440371.80	Картометрический метод	0.1	-
12049	730021.42	1440297.86	Картометрический метод	0.1	-
12050	730029.75	1440252.59	Картометрический метод	0.1	-
12051	730005.70	1440209.17	Картометрический метод	0.1	-
12052	730005.41	1440190.78	Картометрический метод	0.1	-
12053	730000.98	1440169.38	Картометрический метод	0.1	-
12054	729987.51	1440157.33	Картометрический метод	0.1	-
12055	729969.30	1440159.90	Картометрический метод	0.1	-
12056	729940.00	1440191.81	Картометрический метод	0.1	-
12057	729911.70	1440211.68	Картометрический метод	0.1	-
12058	729878.26	1440225.43	Картометрический метод	0.1	-
12059	729814.98	1440236.73	Картометрический метод	0.1	-
12060	729789.71	1440254.51	Картометрический метод	0.1	-
12061	729742.39	1440269.35	Картометрический метод	0.1	-
12062	729640.89	1440281.39	Картометрический метод	0.1	-

2. Сведения о характерных точках границ объекта					
Обозначение характерных точек границ	Координаты, м		Метод определения координат характерной точки	Средняя квадратическая погрешность положения характерной точки (Mt), м	Описание обозначения точки на местности (при наличии)
	X	Y			
1	2	3	4	5	6
12063	729562.96	1440330.67	Картометрический метод	0.1	-
12064	729527.33	1440340.44	Картометрический метод	0.1	-
12065	729498.56	1440330.67	Картометрический метод	0.1	-
12066	729483.99	1440314.54	Картометрический метод	0.1	-
12067	729481.66	1440296.18	Картометрический метод	0.1	-
12068	729474.32	1440285.05	Картометрический метод	0.1	-
12069	729452.89	1440287.44	Картометрический метод	0.1	-
12070	729399.31	1440325.09	Картометрический метод	0.1	-
12071	729368.56	1440319.44	Картометрический метод	0.1	-
12072	729355.00	1440302.28	Картометрический метод	0.1	-
12073	729346.46	1440279.92	Картометрический метод	0.1	-
12074	729344.84	1440242.12	Картометрический метод	0.1	-
12075	729398.14	1440146.46	Картометрический метод	0.1	-
12076	729407.53	1440133.80	Картометрический метод	0.1	-
12077	729400.86	1440100.17	Картометрический метод	0.1	-
12078	729374.03	1440084.24	Картометрический метод	0.1	-
12079	729342.43	1440089.85	Картометрический метод	0.1	-
12080	729293.39	1440091.65	Картометрический метод	0.1	-
12081	729277.95	1440084.74	Картометрический метод	0.1	-
12082	729272.42	1440058.24	Картометрический метод	0.1	-
12083	729263.06	1440048.17	Картометрический метод	0.1	-
12084	729170.21	1440058.84	Картометрический метод	0.1	-
12085	729146.59	1440052.06	Картометрический метод	0.1	-
12086	729124.82	1440032.98	Картометрический метод	0.1	-
12087	729003.03	1440023.66	Картометрический метод	0.1	-

2. Сведения о характерных точках границ объекта					
Обозначение характерных точек границ	Координаты, м		Метод определения координат характерной точки	Средняя квадратическая погрешность положения характерной точки (Mt), м	Описание обозначения точки на местности (при наличии)
	X	Y			
1	2	3	4	5	6
12088	728956.13	1440031.56	Картометрический метод	0.1	-
12089	728904.41	1440065.55	Картометрический метод	0.1	-
12090	728794.73	1440168.03	Картометрический метод	0.1	-
12091	728732.96	1440204.79	Картометрический метод	0.1	-
12092	728702.41	1440212.43	Картометрический метод	0.1	-
12093	728604.89	1440186.37	Картометрический метод	0.1	-
12094	728508.97	1440132.69	Картометрический метод	0.1	-
12095	728432.96	1440044.96	Картометрический метод	0.1	-
12096	728385.75	1439969.04	Картометрический метод	0.1	-
12097	728348.82	1439896.02	Картометрический метод	0.1	-
12098	728279.68	1439725.38	Картометрический метод	0.1	-
12099	728270.98	1439671.57	Картометрический метод	0.1	-
12100	728262.23	1439527.34	Картометрический метод	0.1	-
12101	728287.51	1439445.16	Картометрический метод	0.1	-
12102	728308.47	1439413.14	Картометрический метод	0.1	-
12103	728375.40	1439345.22	Картометрический метод	0.1	-
12104	728400.68	1439321.90	Картометрический метод	0.1	-
12105	728427.76	1439288.08	Картометрический метод	0.1	-
12106	728438.00	1439263.63	Картометрический метод	0.1	-
12107	728460.06	1439200.58	Картометрический метод	0.1	-
12108	728488.83	1439183.35	Картометрический метод	0.1	-
12109	728502.83	1439163.71	Картометрический метод	0.1	-
12110	728507.55	1439137.07	Картометрический метод	0.1	-
12111	728520.11	1439092.90	Картометрический метод	0.1	-
12112	728574.28	1439027.64	Картометрический метод	0.1	-

2. Сведения о характерных точках границ объекта					
Обозначение характерных точек границ	Координаты, м		Метод определения координат характерной точки	Средняя квадратическая погрешность положения характерной точки (Mt), м	Описание обозначения точки на местности (при наличии)
	X	Y			
1	2	3	4	5	6
12113	728583.08	1439024.38	Картометрический метод	0.1	-
12114	728641.04	1438980.76	Картометрический метод	0.1	-
12115	728663.98	1438962.07	Картометрический метод	0.1	-
12116	728690.17	1438922.56	Картометрический метод	0.1	-
12117	728694.50	1438898.71	Картометрический метод	0.1	-
12118	728693.73	1438888.78	Картометрический метод	0.1	-
12119	728686.44	1438880.71	Картометрический метод	0.1	-
12120	728642.37	1438873.23	Картометрический метод	0.1	-
12121	728624.61	1438839.26	Картометрический метод	0.1	-
12122	728629.93	1438810.07	Картометрический метод	0.1	-
12123	728658.69	1438765.79	Картометрический метод	0.1	-
12124	728678.29	1438745.45	Картометрический метод	0.1	-
12125	728755.83	1438679.26	Картометрический метод	0.1	-
12126	728823.64	1438636.27	Картометрический метод	0.1	-
12127	728881.59	1438615.93	Картометрический метод	0.1	-
12128	729005.02	1438599.67	Картометрический метод	0.1	-
12129	729076.15	1438572.99	Картометрический метод	0.1	-
12130	729109.83	1438569.38	Картометрический метод	0.1	-
12131	729157.71	1438572.70	Картометрический метод	0.1	-
12132	729210.29	1438587.22	Картометрический метод	0.1	-
12133	729247.37	1438605.03	Картометрический метод	0.1	-
12134	729268.40	1438641.50	Картометрический метод	0.1	-
12135	729268.14	1438670.59	Картометрический метод	0.1	-
12136	729276.84	1438701.38	Картометрический метод	0.1	-
12137	729296.31	1438737.47	Картометрический метод	0.1	-

2. Сведения о характерных точках границ объекта					
Обозначение характерных точек границ	Координаты, м		Метод определения координат характерной точки	Средняя квадратическая погрешность положения характерной точки (Mt), м	Описание обозначения точки на местности (при наличии)
	X	Y			
1	2	3	4	5	6
12138	729337.32	1438767.38	Картометрический метод	0.1	-
12139	729405.45	1438771.28	Картометрический метод	0.1	-
12140	729530.00	1438763.30	Картометрический метод	0.1	-
12141	729612.32	1438768.71	Картометрический метод	0.1	-
12142	729666.18	1438779.34	Картометрический метод	0.1	-
12143	729710.08	1438775.57	Картометрический метод	0.1	-
12144	729866.21	1438738.92	Картометрический метод	0.1	-
12145	729957.54	1438732.91	Картометрический метод	0.1	-
12146	730028.30	1438743.42	Картометрический метод	0.1	-
12147	730083.46	1438746.84	Картометрический метод	0.1	-
12148	730134.28	1438765.07	Картометрический метод	0.1	-
12149	730160.42	1438773.11	Картометрический метод	0.1	-
12150	730178.22	1438774.93	Картометрический метод	0.1	-
12151	730199.62	1438772.43	Картометрический метод	0.1	-
12152	730245.98	1438758.31	Картометрический метод	0.1	-
12153	730361.18	1438642.60	Картометрический метод	0.1	-
12154	730399.17	1438588.84	Картометрический метод	0.1	-
12155	730492.73	1438428.92	Картометрический метод	0.1	-
12156	730537.94	1438250.33	Картометрический метод	0.1	-
12157	730578.08	1438137.42	Картометрический метод	0.1	-
12158	730599.90	1438096.02	Картометрический метод	0.1	-
12159	730630.42	1437957.53	Картометрический метод	0.1	-
12160	730633.09	1437890.00	Картометрический метод	0.1	-
12161	730622.30	1437831.93	Картометрический метод	0.1	-
12162	730608.33	1437789.22	Картометрический метод	0.1	-

2. Сведения о характерных точках границ объекта					
Обозначение характерных точек границ	Координаты, м		Метод определения координат характерной точки	Средняя квадратическая погрешность положения характерной точки (Mt), м	Описание обозначения точки на местности (при наличии)
	X	Y			
1	2	3	4	5	6
12163	730606.72	1437751.42	Картометрический метод	0.1	-
12164	730612.35	1437719.64	Картометрический метод	0.1	-
12165	730623.26	1437699.02	Картометрический метод	0.1	-
12166	730683.71	1437642.87	Картометрический метод	0.1	-
12167	730696.43	1437606.89	Картометрический метод	0.1	-
12168	730686.83	1437517.08	Картометрический метод	0.1	-
12169	730691.48	1437488.39	Картометрический метод	0.1	-
12170	730710.29	1437449.24	Картометрический метод	0.1	-
12171	730749.53	1437409.78	Картометрический метод	0.1	-
12172	730850.70	1437348.60	Картометрический метод	0.1	-
12173	730893.39	1437310.94	Картометрический метод	0.1	-
12174	730913.09	1437282.19	Картометрический метод	0.1	-
12175	730915.86	1437269.82	Картометрический метод	0.1	-
12176	730902.40	1437243.89	Картометрический метод	0.1	-
12177	730901.94	1437238.18	Картометрический метод	0.1	-
12178	730911.93	1437207.66	Картометрический метод	0.1	-
12179	730906.17	1437195.73	Картометрический метод	0.1	-
12180	730894.23	1437193.58	Картометрический метод	0.1	-
12181	730867.02	1437213.72	Картометрический метод	0.1	-
12182	730862.17	1437213.81	Картометрический метод	0.1	-
12183	730854.52	1437207.64	Картометрический метод	0.1	-
12184	730869.78	1437162.46	Картометрический метод	0.1	-
12185	730865.73	1437150.60	Картометрический метод	0.1	-
12186	730829.80	1437135.85	Картометрический метод	0.1	-
12187	730825.49	1437121.89	Картометрический метод	0.1	-

2. Сведения о характерных точках границ объекта					
Обозначение характерных точек границ	Координаты, м		Метод определения координат характерной точки	Средняя квадратическая погрешность положения характерной точки (Mt), м	Описание обозначения точки на местности (при наличии)
	X	Y			
1	2	3	4	5	6
12188	730824.95	1437092.37	Картометрический метод	0.1	-
12189	730833.68	1437044.17	Картометрический метод	0.1	-
12190	730833.62	1437012.58	Картометрический метод	0.1	-
12191	730826.14	1436981.89	Картометрический метод	0.1	-
12192	730808.99	1436942.70	Картометрический метод	0.1	-
12193	730810.28	1436919.23	Картометрический метод	0.1	-
12194	730840.57	1436852.85	Картометрический метод	0.1	-
12195	730848.86	1436828.18	Картометрический метод	0.1	-
12196	730843.26	1436807.35	Картометрический метод	0.1	-
12197	730826.71	1436755.25	Картометрический метод	0.1	-
12198	730850.16	1436683.55	Картометрический метод	0.1	-
12199	730855.60	1436659.12	Картометрический метод	0.1	-
12200	730832.42	1436599.16	Картометрический метод	0.1	-
12201	730841.52	1436543.18	Картометрический метод	0.1	-
12202	730839.00	1436535.49	Картометрический метод	0.1	-
12203	730811.78	1436514.09	Картометрический метод	0.1	-
12204	730807.05	1436501.12	Картометрический метод	0.1	-
12205	730817.03	1436422.08	Картометрический метод	0.1	-
12206	730848.57	1436309.56	Картометрический метод	0.1	-
12207	730923.63	1436163.95	Картометрический метод	0.1	-
12208	730928.39	1436144.64	Картометрический метод	0.1	-
12209	730964.65	1436102.44	Картометрический метод	0.1	-
12210	731010.42	1436027.76	Картометрический метод	0.1	-
12211	731074.34	1435949.27	Картометрический метод	0.1	-
12212	731100.82	1435905.62	Картометрический метод	0.1	-

2. Сведения о характерных точках границ объекта					
Обозначение характерных точек границ	Координаты, м		Метод определения координат характерной точки	Средняя квадратическая погрешность положения характерной точки (Mt), м	Описание обозначения точки на местности (при наличии)
	X	Y			
1	2	3	4	5	6
12213	731189.51	1435736.99	Картометрический метод	0.1	-
12214	731208.16	1435714.61	Картометрический метод	0.1	-
12215	731216.81	1435708.38	Картометрический метод	0.1	-
12216	731293.99	1435667.79	Картометрический метод	0.1	-
12217	731396.45	1435623.30	Картометрический метод	0.1	-
11912	731461.00	1435585.85	Картометрический метод	0.1	-
12218	727840.07	1440999.08	Картометрический метод	0.1	-
12219	728237.76	1440753.25	Картометрический метод	0.1	-
12220	728406.29	1441007.62	Картометрический метод	0.1	-
12221	727999.21	1441259.10	Картометрический метод	0.1	-
12218	727840.07	1440999.08	Картометрический метод	0.1	-
12222	727999.21	1441259.10	Картометрический метод	0.1	-
12223	728406.29	1441007.62	Картометрический метод	0.1	-
12224	728237.76	1440753.25	Картометрический метод	0.1	-
12225	727840.07	1440999.08	Картометрический метод	0.1	-
12222	727999.21	1441259.10	Картометрический метод	0.1	-
12226	693980.78	1352146.31	Картометрический метод	0.1	-
12227	694003.36	1352165.89	Картометрический метод	0.1	-
12228	693970.16	1352202.86	Картометрический метод	0.1	-
12229	693994.27	1352217.92	Картометрический метод	0.1	-
12230	694011.24	1352228.52	Картометрический метод	0.1	-
12231	694065.50	1352262.42	Картометрический метод	0.1	-
12232	694116.88	1352253.76	Картометрический метод	0.1	-
12233	694118.04	1352228.21	Картометрический метод	0.1	-
12234	694115.54	1352190.78	Картометрический метод	0.1	-

2. Сведения о характерных точках границ объекта					
Обозначение характерных точек границ	Координаты, м		Метод определения координат характерной точки	Средняя квадратическая погрешность положения характерной точки (Mt), м	Описание обозначения точки на местности (при наличии)
	X	Y			
1	2	3	4	5	6
12235	694113.23	1352180.97	Картометрический метод	0.1	-
12236	694103.68	1352154.23	Картометрический метод	0.1	-
12237	694097.78	1352142.54	Картометрический метод	0.1	-
12238	694085.13	1352123.47	Картометрический метод	0.1	-
12239	694071.17	1352104.35	Картометрический метод	0.1	-
12240	694047.39	1352079.10	Картометрический метод	0.1	-
12241	694031.48	1352065.10	Картометрический метод	0.1	-
12242	694027.14	1352061.28	Картометрический метод	0.1	-
12243	693970.70	1352093.22	Картометрический метод	0.1	-
12244	693937.40	1352111.93	Картометрический метод	0.1	-
12245	693931.50	1352115.26	Картометрический метод	0.1	-
12226	693980.78	1352146.31	Картометрический метод	0.1	-
12246	694548.04	1352484.14	Картометрический метод	0.1	-
12247	694665.99	1352300.27	Картометрический метод	0.1	-
12248	694681.23	1352266.69	Картометрический метод	0.1	-
12249	694542.24	1352168.17	Картометрический метод	0.1	-
12250	694476.73	1352124.74	Картометрический метод	0.1	-
12251	694442.71	1352102.34	Картометрический метод	0.1	-
12252	694426.80	1352091.74	Картометрический метод	0.1	-
12253	694423.13	1352089.32	Картометрический метод	0.1	-
12254	694408.46	1352090.92	Картометрический метод	0.1	-
12255	694365.43	1352099.08	Картометрический метод	0.1	-
12256	694351.72	1352103.62	Картометрический метод	0.1	-
12257	694338.61	1352113.23	Картометрический метод	0.1	-
12258	694271.38	1352214.77	Картометрический метод	0.1	-

2. Сведения о характерных точках границ объекта					
Обозначение характерных точек границ	Координаты, м		Метод определения координат характерной точки	Средняя квадратическая погрешность положения характерной точки (Mt), м	Описание обозначения точки на местности (при наличии)
	X	Y			
1	2	3	4	5	6
12259	694232.12	1352275.84	Картометрический метод	0.1	-
12260	694218.91	1352300.98	Картометрический метод	0.1	-
12261	694223.26	1352303.71	Картометрический метод	0.1	-
12262	694224.12	1352304.29	Картометрический метод	0.1	-
12263	694226.18	1352305.57	Картометрический метод	0.1	-
12264	694293.68	1352347.93	Картометрический метод	0.1	-
12265	694299.20	1352351.39	Картометрический метод	0.1	-
12266	694295.69	1352357.05	Картометрический метод	0.1	-
12267	694304.57	1352362.56	Картометрический метод	0.1	-
12268	694305.12	1352362.90	Картометрический метод	0.1	-
12269	694310.74	1352366.38	Картометрический метод	0.1	-
12270	694312.35	1352363.84	Картометрический метод	0.1	-
12271	694335.47	1352379.95	Картометрический метод	0.1	-
12272	694358.30	1352395.88	Картометрический метод	0.1	-
12273	694380.78	1352409.49	Картометрический метод	0.1	-
12274	694413.80	1352433.02	Картометрический метод	0.1	-
12275	694478.21	1352385.22	Картометрический метод	0.1	-
12276	694484.07	1352391.01	Картометрический метод	0.1	-
12277	694502.39	1352409.91	Картометрический метод	0.1	-
12278	694506.55	1352414.13	Картометрический метод	0.1	-
12279	694518.27	1352462.51	Картометрический метод	0.1	-
12280	694513.44	1352469.96	Картометрический метод	0.1	-
12281	694538.52	1352485.28	Картометрический метод	0.1	-
12246	694548.04	1352484.14	Картометрический метод	0.1	-
12282	694328.89	1352262.29	Картометрический метод	0.1	-

2. Сведения о характерных точках границ объекта					
Обозначение характерных точек границ	Координаты, м		Метод определения координат характерной точки	Средняя квадратическая погрешность положения характерной точки (Mt), м	Описание обозначения точки на местности (при наличии)
	X	Y			
1	2	3	4	5	6
12283	694329.71	1352265.45	Картометрический метод	0.1	-
12284	694325.32	1352274.57	Картометрический метод	0.1	-
12285	694313.37	1352293.30	Картометрический метод	0.1	-
12286	694311.39	1352300.22	Картометрический метод	0.1	-
12287	694310.77	1352302.95	Картометрический метод	0.1	-
12288	694310.49	1352309.01	Картометрический метод	0.1	-
12289	694311.12	1352314.58	Картометрический метод	0.1	-
12290	694312.66	1352320.21	Картометрический метод	0.1	-
12291	694309.98	1352325.87	Картометрический метод	0.1	-
12292	694283.48	1352309.19	Картометрический метод	0.1	-
12293	694271.34	1352302.24	Картометрический метод	0.1	-
12294	694263.17	1352296.62	Картометрический метод	0.1	-
12295	694261.88	1352294.73	Картометрический метод	0.1	-
12296	694261.59	1352292.32	Картометрический метод	0.1	-
12297	694262.12	1352289.97	Картометрический метод	0.1	-
12298	694263.22	1352287.33	Картометрический метод	0.1	-
12299	694275.35	1352268.12	Картометрический метод	0.1	-
12300	694296.45	1352237.78	Картометрический метод	0.1	-
12301	694316.83	1352252.10	Картометрический метод	0.1	-
12302	694325.26	1352256.93	Картометрический метод	0.1	-
12303	694327.93	1352259.21	Картометрический метод	0.1	-
12282	694328.89	1352262.29	Картометрический метод	0.1	-
12304	694518.76	1352363.89	Картометрический метод	0.1	-
12305	694492.27	1352345.27	Картометрический метод	0.1	-
12306	694481.08	1352360.15	Картометрический метод	0.1	-

2. Сведения о характерных точках границ объекта					
Обозначение характерных точек границ	Координаты, м		Метод определения координат характерной точки	Средняя квадратическая погрешность положения характерной точки (Mt), м	Описание обозначения точки на местности (при наличии)
	X	Y			
1	2	3	4	5	6
12307	694471.56	1352354.45	Картометрический метод	0.1	-
12308	694470.21	1352355.99	Картометрический метод	0.1	-
12309	694465.46	1352352.00	Картометрический метод	0.1	-
12310	694446.52	1352336.95	Картометрический метод	0.1	-
12311	694442.36	1352345.51	Картометрический метод	0.1	-
12312	694406.61	1352307.49	Картометрический метод	0.1	-
12313	694408.68	1352305.57	Картометрический метод	0.1	-
12314	694428.63	1352287.12	Картометрический метод	0.1	-
12315	694443.26	1352272.60	Картометрический метод	0.1	-
12316	694448.60	1352267.15	Картометрический метод	0.1	-
12317	694452.60	1352270.02	Картометрический метод	0.1	-
12318	694453.96	1352253.54	Картометрический метод	0.1	-
12319	694456.32	1352241.22	Картометрический метод	0.1	-
12320	694465.54	1352221.93	Картометрический метод	0.1	-
12321	694473.27	1352223.33	Картометрический метод	0.1	-
12322	694478.83	1352231.02	Картометрический метод	0.1	-
12323	694504.35	1352246.02	Картометрический метод	0.1	-
12324	694505.22	1352246.58	Картометрический метод	0.1	-
12325	694526.71	1352260.61	Картометрический метод	0.1	-
12326	694536.38	1352266.06	Картометрический метод	0.1	-
12327	694543.45	1352277.02	Картометрический метод	0.1	-
12328	694538.18	1352280.44	Картометрический метод	0.1	-
12329	694538.30	1352284.92	Картометрический метод	0.1	-
12330	694538.26	1352285.89	Картометрический метод	0.1	-
12331	694537.42	1352323.03	Картометрический метод	0.1	-

2. Сведения о характерных точках границ объекта					
Обозначение характерных точек границ	Координаты, м		Метод определения координат характерной точки	Средняя квадратическая погрешность положения характерной точки (Mt), м	Описание обозначения точки на местности (при наличии)
	X	Y			
1	2	3	4	5	6
12332	694537.13	1352329.22	Картометрический метод	0.1	-
12333	694535.31	1352332.77	Картометрический метод	0.1	-
12334	694534.88	1352333.68	Картометрический метод	0.1	-
12304	694518.76	1352363.89	Картометрический метод	0.1	-
12335	694312.66	1352320.21	Картометрический метод	0.1	-
12336	694311.12	1352314.58	Картометрический метод	0.1	-
12337	694310.49	1352309.01	Картометрический метод	0.1	-
12338	694310.77	1352302.95	Картометрический метод	0.1	-
12339	694311.39	1352300.22	Картометрический метод	0.1	-
12340	694313.37	1352293.30	Картометрический метод	0.1	-
12341	694325.32	1352274.57	Картометрический метод	0.1	-
12342	694329.71	1352265.45	Картометрический метод	0.1	-
12343	694328.89	1352262.29	Картометрический метод	0.1	-
12344	694327.93	1352259.21	Картометрический метод	0.1	-
12345	694325.26	1352256.93	Картометрический метод	0.1	-
12346	694316.83	1352252.10	Картометрический метод	0.1	-
12347	694296.45	1352237.78	Картометрический метод	0.1	-
12348	694275.35	1352268.12	Картометрический метод	0.1	-
12349	694263.22	1352287.33	Картометрический метод	0.1	-
12350	694262.12	1352289.97	Картометрический метод	0.1	-
12351	694261.59	1352292.32	Картометрический метод	0.1	-
12352	694261.88	1352294.73	Картометрический метод	0.1	-
12353	694263.17	1352296.62	Картометрический метод	0.1	-
12354	694271.34	1352302.24	Картометрический метод	0.1	-
12355	694283.48	1352309.19	Картометрический метод	0.1	-

2. Сведения о характерных точках границ объекта					
Обозначение характерных точек границ	Координаты, м		Метод определения координат характерной точки	Средняя квадратическая погрешность положения характерной точки (Mt), м	Описание обозначения точки на местности (при наличии)
	X	Y			
1	2	3	4	5	6
12356	694309.98	1352325.87	Картометрический метод	0.1	-
12335	694312.66	1352320.21	Картометрический метод	0.1	-
12357	694485.48	1352293.20	Картометрический метод	0.1	-
12358	694475.42	1352286.11	Картометрический метод	0.1	-
12359	694474.50	1352285.52	Картометрический метод	0.1	-
12360	694452.60	1352270.02	Картометрический метод	0.1	-
12361	694448.60	1352267.15	Картометрический метод	0.1	-
12362	694443.26	1352272.60	Картометрический метод	0.1	-
12363	694428.63	1352287.12	Картометрический метод	0.1	-
12364	694408.68	1352305.57	Картометрический метод	0.1	-
12365	694406.61	1352307.49	Картометрический метод	0.1	-
12366	694442.36	1352345.51	Картометрический метод	0.1	-
12367	694446.52	1352336.95	Картометрический метод	0.1	-
12368	694466.04	1352318.48	Картометрический метод	0.1	-
12369	694466.92	1352317.72	Картометрический метод	0.1	-
12370	694476.11	1352309.16	Картометрический метод	0.1	-
12371	694476.50	1352307.23	Картометрический метод	0.1	-
12372	694486.95	1352297.11	Картометрический метод	0.1	-
12357	694485.48	1352293.20	Картометрический метод	0.1	-
12373	694536.38	1352266.06	Картометрический метод	0.1	-
12374	694526.71	1352260.61	Картометрический метод	0.1	-
12375	694505.22	1352246.58	Картометрический метод	0.1	-
12376	694504.35	1352246.02	Картометрический метод	0.1	-
12377	694478.83	1352231.02	Картометрический метод	0.1	-
12378	694473.27	1352223.33	Картометрический метод	0.1	-

2. Сведения о характерных точках границ объекта					
Обозначение характерных точек границ	Координаты, м		Метод определения координат характерной точки	Средняя квадратическая погрешность положения характерной точки (Mt), м	Описание обозначения точки на местности (при наличии)
	X	Y			
1	2	3	4	5	6
12379	694465.54	1352221.93	Картометрический метод	0.1	-
12380	694456.32	1352241.22	Картометрический метод	0.1	-
12381	694453.96	1352253.54	Картометрический метод	0.1	-
12382	694452.60	1352270.02	Картометрический метод	0.1	-
12383	694474.50	1352285.52	Картометрический метод	0.1	-
12384	694475.42	1352286.11	Картометрический метод	0.1	-
12385	694485.48	1352293.20	Картометрический метод	0.1	-
12386	694486.95	1352297.11	Картометрический метод	0.1	-
12387	694476.50	1352307.23	Картометрический метод	0.1	-
12388	694476.11	1352309.16	Картометрический метод	0.1	-
12389	694466.92	1352317.72	Картометрический метод	0.1	-
12390	694466.04	1352318.48	Картометрический метод	0.1	-
12391	694446.52	1352336.95	Картометрический метод	0.1	-
12392	694465.46	1352352.00	Картометрический метод	0.1	-
12393	694470.21	1352355.99	Картометрический метод	0.1	-
12394	694471.56	1352354.45	Картометрический метод	0.1	-
12395	694481.08	1352360.15	Картометрический метод	0.1	-
12396	694492.27	1352345.27	Картометрический метод	0.1	-
12397	694518.76	1352363.89	Картометрический метод	0.1	-
12398	694534.88	1352333.68	Картометрический метод	0.1	-
12399	694535.31	1352332.77	Картометрический метод	0.1	-
12400	694537.13	1352329.22	Картометрический метод	0.1	-
12401	694537.42	1352323.03	Картометрический метод	0.1	-
12402	694538.26	1352285.89	Картометрический метод	0.1	-
12403	694538.30	1352284.92	Картометрический метод	0.1	-

2. Сведения о характерных точках границ объекта					
Обозначение характерных точек границ	Координаты, м		Метод определения координат характерной точки	Средняя квадратическая погрешность положения характерной точки (Mt), м	Описание обозначения точки на местности (при наличии)
	X	Y			
1	2	3	4	5	6
12404	694538.18	1352280.44	Картометрический метод	0.1	-
12405	694543.45	1352277.02	Картометрический метод	0.1	-
12373	694536.38	1352266.06	Картометрический метод	0.1	-
12406	693892.66	1352732.65	Картометрический метод	0.1	-
12407	693884.52	1352743.33	Картометрический метод	0.1	-
12408	693886.42	1352744.77	Картометрический метод	0.1	-
12409	693880.11	1352752.77	Картометрический метод	0.1	-
12410	693879.81	1352752.55	Картометрический метод	0.1	-
12411	693878.35	1352754.40	Картометрический метод	0.1	-
12412	693877.68	1352753.92	Картометрический метод	0.1	-
12413	693872.86	1352760.18	Картометрический метод	0.1	-
12414	693870.55	1352763.18	Картометрический метод	0.1	-
12415	693888.20	1352778.79	Картометрический метод	0.1	-
12416	693889.51	1352777.11	Картометрический метод	0.1	-
12417	693915.39	1352743.80	Картометрический метод	0.1	-
12418	693903.91	1352723.60	Картометрический метод	0.1	-
12406	693892.66	1352732.65	Картометрический метод	0.1	-
12419	694241.98	1352963.41	Картометрический метод	0.1	-
12420	694257.24	1352940.16	Картометрический метод	0.1	-
12421	694222.90	1352916.85	Картометрический метод	0.1	-
12422	694236.54	1352895.49	Картометрический метод	0.1	-
12423	694264.55	1352852.14	Картометрический метод	0.1	-
12424	694269.07	1352855.00	Картометрический метод	0.1	-
12425	694273.42	1352857.76	Картометрический метод	0.1	-
12426	694277.43	1352851.41	Картометрический метод	0.1	-

2. Сведения о характерных точках границ объекта					
Обозначение характерных точек границ	Координаты, м		Метод определения координат характерной точки	Средняя квадратическая погрешность положения характерной точки (Mt), м	Описание обозначения точки на местности (при наличии)
	X	Y			
1	2	3	4	5	6
12427	694293.45	1352825.83	Картометрический метод	0.1	-
12428	694107.54	1352671.65	Картометрический метод	0.1	-
12429	694066.93	1352717.78	Картометрический метод	0.1	-
12430	693980.81	1352848.67	Картометрический метод	0.1	-
12431	693998.97	1352860.71	Картометрический метод	0.1	-
12432	694004.46	1352853.03	Картометрический метод	0.1	-
12433	694020.97	1352865.10	Картометрический метод	0.1	-
12434	694059.59	1352891.43	Картометрический метод	0.1	-
12435	694076.27	1352866.85	Картометрический метод	0.1	-
12436	694078.05	1352864.20	Картометрический метод	0.1	-
12437	694107.63	1352814.09	Картометрический метод	0.1	-
12438	694154.50	1352843.79	Картометрический метод	0.1	-
12439	694181.39	1352860.87	Картометрический метод	0.1	-
12440	694148.33	1352911.77	Картометрический метод	0.1	-
12441	694202.34	1352944.78	Картометрический метод	0.1	-
12442	694181.56	1352980.82	Картометрический метод	0.1	-
12443	694179.25	1352984.82	Картометрический метод	0.1	-
12444	694212.28	1353008.66	Картометрический метод	0.1	-
12419	694241.98	1352963.41	Картометрический метод	0.1	-
12445	695003.79	1353007.96	Картометрический метод	0.1	-
12446	695003.73	1353003.31	Картометрический метод	0.1	-
12447	694974.37	1352929.34	Картометрический метод	0.1	-
12448	694976.90	1352742.84	Картометрический метод	0.1	-
12449	694976.79	1352737.26	Картометрический метод	0.1	-
12450	694970.91	1352721.86	Картометрический метод	0.1	-

2. Сведения о характерных точках границ объекта					
Обозначение характерных точек границ	Координаты, м		Метод определения координат характерной точки	Средняя квадратическая погрешность положения характерной точки (Mt), м	Описание обозначения точки на местности (при наличии)
	X	Y			
1	2	3	4	5	6
12451	694966.68	1352717.75	Картометрический метод	0.1	-
12452	694963.88	1352716.58	Картометрический метод	0.1	-
12453	694916.99	1352727.49	Картометрический метод	0.1	-
12454	694872.73	1352737.79	Картометрический метод	0.1	-
12455	694873.87	1352728.58	Картометрический метод	0.1	-
12456	694869.93	1352727.82	Картометрический метод	0.1	-
12457	694866.90	1352726.49	Картометрический метод	0.1	-
12458	694844.43	1352711.46	Картометрический метод	0.1	-
12459	694835.26	1352705.10	Картометрический метод	0.1	-
12460	694833.03	1352703.73	Картометрический метод	0.1	-
12461	694801.64	1352752.29	Картометрический метод	0.1	-
12462	694813.31	1352759.72	Картометрический метод	0.1	-
12463	694849.48	1352782.75	Картометрический метод	0.1	-
12464	694851.33	1352783.77	Картометрический метод	0.1	-
12465	694838.07	1352804.86	Картометрический метод	0.1	-
12466	694832.71	1352815.66	Картометрический метод	0.1	-
12467	694863.60	1352835.76	Картометрический метод	0.1	-
12468	694926.74	1352873.58	Картометрический метод	0.1	-
12469	694916.32	1352891.82	Картометрический метод	0.1	-
12470	694927.40	1352907.22	Картометрический метод	0.1	-
12471	694968.98	1353011.98	Картометрический метод	0.1	-
12472	694991.15	1353013.76	Картометрический метод	0.1	-
12445	695003.79	1353007.96	Картометрический метод	0.1	-
12473	693819.42	1351461.21	Картометрический метод	0.1	-
12474	693827.51	1351457.48	Картометрический метод	0.1	-

2. Сведения о характерных точках границ объекта					
Обозначение характерных точек границ	Координаты, м		Метод определения координат характерной точки	Средняя квадратическая погрешность положения характерной точки (Mt), м	Описание обозначения точки на местности (при наличии)
	X	Y			
1	2	3	4	5	6
12475	694076.60	1351333.86	Картометрический метод	0.1	-
12476	694123.94	1351294.41	Картометрический метод	0.1	-
12477	694214.32	1351188.06	Картометрический метод	0.1	-
12478	694314.99	1351189.85	Картометрический метод	0.1	-
12479	694315.18	1351166.58	Картометрический метод	0.1	-
12480	694345.69	1351161.19	Картометрический метод	0.1	-
12481	694414.92	1351184.53	Картометрический метод	0.1	-
12482	694428.57	1351136.63	Картометрический метод	0.1	-
12483	694249.12	1351074.41	Картометрический метод	0.1	-
12484	694178.60	1351087.16	Картометрический метод	0.1	-
12485	694002.80	1351181.14	Картометрический метод	0.1	-
12486	693837.80	1351290.56	Картометрический метод	0.1	-
12487	693746.49	1351359.46	Картометрический метод	0.1	-
12488	693769.92	1351400.99	Картометрический метод	0.1	-
12489	693746.04	1351414.26	Картометрический метод	0.1	-
12490	693757.98	1351442.87	Картометрический метод	0.1	-
12491	693735.74	1351451.36	Картометрический метод	0.1	-
12492	693720.34	1351456.52	Картометрический метод	0.1	-
12493	693708.51	1351459.61	Картометрический метод	0.1	-
12494	693710.78	1351467.30	Картометрический метод	0.1	-
12495	693723.74	1351503.16	Картометрический метод	0.1	-
12473	693819.42	1351461.21	Картометрический метод	0.1	-
12496	694051.49	1351746.11	Картометрический метод	0.1	-
12497	694029.31	1351712.46	Картометрический метод	0.1	-
12498	694069.54	1351641.78	Картометрический метод	0.1	-

2. Сведения о характерных точках границ объекта					
Обозначение характерных точек границ	Координаты, м		Метод определения координат характерной точки	Средняя квадратическая погрешность положения характерной точки (Mt), м	Описание обозначения точки на местности (при наличии)
	X	Y			
1	2	3	4	5	6
12499	694041.09	1351624.81	Картометрический метод	0.1	-
12500	694028.88	1351644.47	Картометрический метод	0.1	-
12501	694029.65	1351644.95	Картометрический метод	0.1	-
12502	694028.42	1351646.91	Картометрический метод	0.1	-
12503	694017.56	1351666.38	Картометрический метод	0.1	-
12504	694013.53	1351670.85	Картометрический метод	0.1	-
12505	694012.27	1351672.78	Картометрический метод	0.1	-
12506	693997.51	1351692.49	Картометрический метод	0.1	-
12507	693997.10	1351693.41	Картометрический метод	0.1	-
12508	693977.86	1351723.86	Картометрический метод	0.1	-
12509	694007.90	1351749.47	Картометрический метод	0.1	-
12510	694024.98	1351764.67	Картометрический метод	0.1	-
12496	694051.49	1351746.11	Картометрический метод	0.1	-
12511	739738.33	1381318.50	Картометрический метод	0.1	-
12512	739540.68	1381446.25	Картометрический метод	0.1	-
12513	739462.72	1381530.80	Картометрический метод	0.1	-
12514	737289.00	1384674.63	Картометрический метод	0.1	-
12515	735749.42	1388037.64	Картометрический метод	0.1	-
12516	737310.10	1388386.47	Картометрический метод	0.1	-
12517	739004.98	1385874.38	Картометрический метод	0.1	-
12518	739581.65	1385313.20	Картометрический метод	0.1	-
12519	739726.12	1384584.84	Картометрический метод	0.1	-
12520	740102.33	1383995.82	Картометрический метод	0.1	-
12521	741207.03	1383591.18	Картометрический метод	0.1	-
12522	741691.59	1382710.38	Картометрический метод	0.1	-

2. Сведения о характерных точках границ объекта					
Обозначение характерных точек границ	Координаты, м		Метод определения координат характерной точки	Средняя квадратическая погрешность положения характерной точки (Mt), м	Описание обозначения точки на местности (при наличии)
	X	Y			
1	2	3	4	5	6
12523	741702.36	1382562.12	Картометрический метод	0.1	-
12524	741596.89	1382334.78	Картометрический метод	0.1	-
12525	741458.95	1382177.61	Картометрический метод	0.1	-
12526	741145.74	1381876.42	Картометрический метод	0.1	-
12527	740519.34	1381462.82	Картометрический метод	0.1	-
12528	739951.90	1381265.13	Картометрический метод	0.1	-
12529	739896.78	1381262.21	Картометрический метод	0.1	-
12511	739738.33	1381318.50	Картометрический метод	0.1	-
12530	738610.00	1384525.40	Картометрический метод	0.1	-
12531	738649.92	1384610.53	Картометрический метод	0.1	-
12532	738730.78	1384693.57	Картометрический метод	0.1	-
12533	738789.78	1384747.48	Картометрический метод	0.1	-
12534	738802.90	1384828.34	Картометрический метод	0.1	-
12535	738832.76	1384877.14	Картометрический метод	0.1	-
12536	738860.44	1384960.19	Картометрический метод	0.1	-
12537	738861.17	1385023.56	Картометрический метод	0.1	-
12538	738869.91	1385056.34	Картометрический метод	0.1	-
12539	738850.24	1385100.05	Картометрический метод	0.1	-
12540	738819.65	1385151.77	Картометрический метод	0.1	-
12541	738783.23	1385191.11	Картометрический метод	0.1	-
12542	738666.67	1385274.15	Картометрический метод	0.1	-
12543	738593.10	1385278.52	Картометрический метод	0.1	-
12544	738499.86	1385266.87	Картометрический метод	0.1	-
12545	738386.94	1385259.58	Картометрический метод	0.1	-
12546	738265.29	1385207.13	Картометрический метод	0.1	-

2. Сведения о характерных точках границ объекта					
Обозначение характерных точек границ	Координаты, м		Метод определения координат характерной точки	Средняя квадратическая погрешность положения характерной точки (Mt), м	Описание обозначения точки на местности (при наличии)
	X	Y			
1	2	3	4	5	6
12547	738158.21	1385135.02	Картометрический метод	0.1	-
12548	738129.07	1385087.67	Картометрический метод	0.1	-
12549	738078.08	1385030.85	Картометрический метод	0.1	-
12550	738025.05	1384983.03	Картометрический метод	0.1	-
12551	737986.62	1384933.79	Картометрический метод	0.1	-
12552	737931.36	1384908.56	Картометрический метод	0.1	-
12553	737900.34	1384889.53	Картометрический метод	0.1	-
12554	737877.75	1384872.77	Картометрический метод	0.1	-
12555	737858.81	1384841.45	Картометрический метод	0.1	-
12556	737836.96	1384801.38	Картометрический метод	0.1	-
12557	737817.29	1384735.82	Картометрический метод	0.1	-
12558	737751.00	1384725.62	Картометрический метод	0.1	-
12559	737692.34	1384777.64	Картометрический метод	0.1	-
12560	737676.72	1384801.66	Картометрический метод	0.1	-
12561	737647.56	1384835.62	Картометрический метод	0.1	-
12562	737631.53	1384859.66	Картометрический метод	0.1	-
12563	737607.06	1384849.71	Картометрический метод	0.1	-
12564	737573.42	1384837.70	Картометрический метод	0.1	-
12565	737559.42	1384821.05	Картометрический метод	0.1	-
12566	737541.93	1384800.65	Картометрический метод	0.1	-
12567	737503.32	1384767.14	Картометрический метод	0.1	-
12568	737485.11	1384707.41	Картометрический метод	0.1	-
12569	737491.75	1384652.72	Картометрический метод	0.1	-
12570	737520.81	1384624.37	Картометрический метод	0.1	-
12571	737541.93	1384593.77	Картометрический метод	0.1	-

2. Сведения о характерных точках границ объекта					
Обозначение характерных точек границ	Координаты, м		Метод определения координат характерной точки	Средняя квадратическая погрешность положения характерной точки (Mt), м	Описание обозначения точки на местности (при наличии)
	X	Y			
1	2	3	4	5	6
12572	737607.49	1384547.15	Картометрический метод	0.1	-
12573	737661.40	1384501.26	Картометрический метод	0.1	-
12574	737724.78	1384483.05	Картометрический метод	0.1	-
12575	737786.70	1384488.14	Картометрический метод	0.1	-
12576	737804.18	1384526.75	Картометрический метод	0.1	-
12577	737788.15	1384574.10	Картометрический метод	0.1	-
12578	737818.46	1384608.28	Картометрический метод	0.1	-
12579	737866.82	1384615.62	Картометрический метод	0.1	-
12580	737885.98	1384614.21	Картометрический метод	0.1	-
12581	737910.22	1384574.58	Картометрический метод	0.1	-
12582	737927.94	1384538.68	Картометрический метод	0.1	-
12583	737961.50	1384533.09	Картометрический метод	0.1	-
12584	737975.84	1384499.40	Картометрический метод	0.1	-
12585	737998.57	1384463.27	Картометрический метод	0.1	-
12586	738038.20	1384460.94	Картометрический метод	0.1	-
12587	738092.32	1384407.69	Картометрический метод	0.1	-
12588	738127.36	1384393.92	Картометрический метод	0.1	-
12589	738178.79	1384340.56	Картометрический метод	0.1	-
12590	738221.63	1384259.04	Картометрический метод	0.1	-
12591	738310.41	1384237.42	Картометрический метод	0.1	-
12592	738391.22	1384248.80	Картометрический метод	0.1	-
12593	738432.20	1384285.22	Картометрический метод	0.1	-
12530	738610.00	1384525.40	Картометрический метод	0.1	-
12594	740986.85	1382004.35	Картометрический метод	0.1	-
12595	741047.70	1382063.99	Картометрический метод	0.1	-

2. Сведения о характерных точках границ объекта					
Обозначение характерных точек границ	Координаты, м		Метод определения координат характерной точки	Средняя квадратическая погрешность положения характерной точки (Mt), м	Описание обозначения точки на местности (при наличии)
	X	Y			
1	2	3	4	5	6
12596	741073.10	1382074.88	Картометрический метод	0.1	-
12597	741104.40	1382080.32	Картометрический метод	0.1	-
12598	741104.40	1382138.37	Картометрический метод	0.1	-
12599	741066.75	1382151.98	Картометрический метод	0.1	-
12600	741061.31	1382188.26	Картометрический метод	0.1	-
12601	741059.95	1382224.54	Картометрический метод	0.1	-
12602	741110.29	1382240.87	Картометрический метод	0.1	-
12603	741114.83	1382314.34	Картометрический метод	0.1	-
12604	741151.56	1382342.46	Картометрический метод	0.1	-
12605	741179.60	1382351.26	Картометрический метод	0.1	-
12606	741186.00	1382389.20	Картометрический метод	0.1	-
12607	741167.89	1382420.92	Картометрический метод	0.1	-
12608	741163.81	1382447.22	Картометрический метод	0.1	-
12609	741178.75	1382460.86	Картометрический метод	0.1	-
12610	741214.12	1382456.78	Картометрический метод	0.1	-
12611	741248.34	1382497.38	Картометрический метод	0.1	-
12612	741268.54	1382545.67	Картометрический метод	0.1	-
12613	741345.65	1382601.91	Картометрический метод	0.1	-
12614	741348.25	1382680.21	Картометрический метод	0.1	-
12615	741351.66	1382733.77	Картометрический метод	0.1	-
12616	741308.00	1382792.73	Картометрический метод	0.1	-
12617	741280.22	1382825.61	Картометрический метод	0.1	-
12618	741241.67	1382860.19	Картометрический метод	0.1	-
12619	741222.40	1382900.44	Картометрический метод	0.1	-
12620	741192.98	1382923.13	Картометрический метод	0.1	-

2. Сведения о характерных точках границ объекта					
Обозначение характерных точек границ	Координаты, м		Метод определения координат характерной точки	Средняя квадратическая погрешность положения характерной точки (Mt), м	Описание обозначения точки на местности (при наличии)
	X	Y			
1	2	3	4	5	6
12621	741163.44	1382961.10	Картометрический метод	0.1	-
12622	741114.69	1382975.84	Картометрический метод	0.1	-
12623	741049.49	1382976.98	Картометрический метод	0.1	-
12624	740987.70	1382964.50	Картометрический метод	0.1	-
12625	740682.13	1382957.13	Картометрический метод	0.1	-
12626	740550.04	1382926.52	Картометрический метод	0.1	-
12627	740350.51	1382862.25	Картометрический метод	0.1	-
12628	740296.65	1382879.26	Картометрический метод	0.1	-
12629	740288.13	1382917.45	Картометрический метод	0.1	-
12630	740264.32	1382975.27	Картометрический метод	0.1	-
12631	740232.17	1383003.27	Картометрический метод	0.1	-
12632	740171.22	1383050.75	Картометрический метод	0.1	-
12633	740067.60	1383084.12	Картометрический метод	0.1	-
12634	739952.52	1383124.37	Картометрический метод	0.1	-
12635	739838.38	1383152.48	Картометрический метод	0.1	-
12636	739682.10	1383170.29	Картометрический метод	0.1	-
12637	739548.31	1383156.69	Картометрический метод	0.1	-
12638	739478.01	1383135.71	Картометрический метод	0.1	-
12639	739407.15	1383134.01	Картометрический метод	0.1	-
12640	739354.42	1383149.88	Картометрический метод	0.1	-
12641	739271.65	1383169.72	Картометрический метод	0.1	-
12642	739209.86	1383166.32	Картометрический метод	0.1	-
12643	739170.74	1383151.58	Картометрический метод	0.1	-
12644	739134.46	1383126.07	Картометрический метод	0.1	-
12645	739116.74	1383130.91	Картометрический метод	0.1	-

2. Сведения о характерных точках границ объекта					
Обозначение характерных точек границ	Координаты, м		Метод определения координат характерной точки	Средняя квадратическая погрешность положения характерной точки (Mt), м	Описание обозначения точки на местности (при наличии)
	X	Y			
1	2	3	4	5	6
12646	739055.09	1383128.07	Картометрический метод	0.1	-
12647	739017.68	1383102.26	Картометрический метод	0.1	-
12648	738976.86	1383052.94	Картометрический метод	0.1	-
12649	738966.66	1383011.56	Картометрический метод	0.1	-
12650	738979.13	1382942.96	Картометрический метод	0.1	-
12651	738998.97	1382901.01	Картометрический метод	0.1	-
12652	739030.15	1382800.66	Картометрический метод	0.1	-
12653	739089.11	1382691.25	Картометрический метод	0.1	-
12654	739111.08	1382634.86	Картометрический метод	0.1	-
12655	739179.25	1382577.30	Картометрический метод	0.1	-
12656	739202.49	1382513.24	Картометрический метод	0.1	-
12657	739230.84	1382450.88	Картометрический метод	0.1	-
12658	739252.80	1382396.05	Картометрический метод	0.1	-
12659	739287.53	1382311.01	Картометрический метод	0.1	-
12660	739317.29	1382261.40	Картометрический метод	0.1	-
12661	739335.01	1382228.10	Картометрический метод	0.1	-
12662	739357.68	1382208.26	Картометрический метод	0.1	-
12663	739372.56	1382171.41	Картометрический метод	0.1	-
12664	739394.53	1382154.40	Картометрический метод	0.1	-
12665	739413.66	1382110.46	Картометрический метод	0.1	-
12666	739451.22	1382095.58	Картометрический метод	0.1	-
12667	739484.53	1382070.07	Картометрический метод	0.1	-
12668	739541.22	1382037.48	Картометрический метод	0.1	-
12669	739559.64	1381994.96	Картометрический метод	0.1	-
12670	739555.39	1381953.15	Картометрический метод	0.1	-

2. Сведения о характерных точках границ объекта					
Обозначение характерных точек границ	Координаты, м		Метод определения координат характерной точки	Средняя квадратическая погрешность положения характерной точки (Mt), м	Описание обозначения точки на местности (при наличии)
	X	Y			
1	2	3	4	5	6
12671	739557.52	1381880.86	Картометрический метод	0.1	-
12672	739551.14	1381839.06	Картометрический метод	0.1	-
12673	739560.35	1381803.62	Картометрический метод	0.1	-
12674	739583.03	1381773.86	Картометрический метод	0.1	-
12675	739585.86	1381631.42	Картометрический метод	0.1	-
12676	739614.21	1381560.56	Картометрический метод	0.1	-
12677	739663.82	1381518.04	Картометрический метод	0.1	-
12678	739726.18	1381498.20	Картометрический метод	0.1	-
12679	739780.03	1381513.79	Картометрический метод	0.1	-
12680	739895.54	1381508.83	Картометрический метод	0.1	-
12681	739939.48	1381525.84	Картометрический метод	0.1	-
12682	739994.04	1381551.35	Картометрический метод	0.1	-
12683	740057.11	1381549.22	Картометрический метод	0.1	-
12684	740103.88	1381558.43	Картометрический метод	0.1	-
12685	740159.86	1381572.61	Картометрический метод	0.1	-
12686	740204.51	1381608.75	Картометрический метод	0.1	-
12687	740246.32	1381629.30	Картометрический метод	0.1	-
12688	740273.25	1381625.76	Картометрический метод	0.1	-
12689	740306.55	1381639.93	Картометрический метод	0.1	-
12690	740364.66	1381679.61	Картометрический метод	0.1	-
12691	740408.60	1381733.47	Картометрический метод	0.1	-
12692	740467.41	1381741.26	Картометрический метод	0.1	-
12693	740498.59	1381759.69	Картометрический метод	0.1	-
12694	740529.06	1381763.23	Картометрический метод	0.1	-
12695	740539.70	1381805.75	Картометрический метод	0.1	-

2. Сведения о характерных точках границ объекта					
Обозначение характерных точек границ	Координаты, м		Метод определения координат характерной точки	Средняя квадратическая погрешность положения характерной точки (Mt), м	Описание обозначения точки на местности (при наличии)
	X	Y			
1	2	3	4	5	6
12696	740584.34	1381851.10	Картометрический метод	0.1	-
12697	740634.65	1381844.72	Картометрический метод	0.1	-
12698	740685.67	1381866.69	Картометрический метод	0.1	-
12699	740755.26	1381862.06	Картометрический метод	0.1	-
12700	740840.87	1381923.28	Картометрический метод	0.1	-
12701	740848.66	1381971.75	Картометрический метод	0.1	-
12594	740986.85	1382004.35	Картометрический метод	0.1	-
12702	738148.68	1384629.32	Картометрический метод	0.1	-
12703	738031.09	1384624.19	Картометрический метод	0.1	-
12704	738022.95	1384741.83	Картометрический метод	0.1	-
12705	738143.05	1384747.42	Картометрический метод	0.1	-
12702	738148.68	1384629.32	Картометрический метод	0.1	-
12706	740100.40	1381948.16	Картометрический метод	0.1	-
12707	739958.28	1381941.42	Картометрический метод	0.1	-
12708	739944.72	1382095.64	Картометрический метод	0.1	-
12709	740092.85	1382102.80	Картометрический метод	0.1	-
12706	740100.40	1381948.16	Картометрический метод	0.1	-
12710	720110.76	1327007.88	Картометрический метод	0.1	-
12711	720142.60	1326983.41	Картометрический метод	0.1	-
12712	720209.76	1326956.51	Картометрический метод	0.1	-
12713	720235.22	1326944.00	Картометрический метод	0.1	-
12714	720254.95	1326933.66	Картометрический метод	0.1	-
12715	720295.42	1326914.52	Картометрический метод	0.1	-
12716	720290.04	1326829.24	Картометрический метод	0.1	-
12717	720301.47	1326739.90	Картометрический метод	0.1	-

2. Сведения о характерных точках границ объекта					
Обозначение характерных точек границ	Координаты, м		Метод определения координат характерной точки	Средняя квадратическая погрешность положения характерной точки (Mt), м	Описание обозначения точки на местности (при наличии)
	X	Y			
1	2	3	4	5	6
12718	720270.92	1326724.54	Картометрический метод	0.1	-
12719	720230.71	1326698.18	Картометрический метод	0.1	-
12720	720148.47	1326633.65	Картометрический метод	0.1	-
12721	720082.69	1326744.88	Картометрический метод	0.1	-
12722	720032.21	1326933.07	Картометрический метод	0.1	-
12723	720044.96	1327012.61	Картометрический метод	0.1	-
12710	720110.76	1327007.88	Картометрический метод	0.1	-
12724	720252.17	1326899.03	Картометрический метод	0.1	-
12725	720224.94	1326943.81	Картометрический метод	0.1	-
12726	720219.24	1326945.30	Картометрический метод	0.1	-
12727	720205.84	1326936.10	Картометрический метод	0.1	-
12728	720198.60	1326931.13	Картометрический метод	0.1	-
12729	720207.59	1326916.50	Картометрический метод	0.1	-
12730	720216.70	1326901.67	Картометрический метод	0.1	-
12731	720229.95	1326884.05	Картометрический метод	0.1	-
12724	720252.17	1326899.03	Картометрический метод	0.1	-
12732	720162.79	1326945.25	Картометрический метод	0.1	-
12733	720083.74	1327005.89	Картометрический метод	0.1	-
12734	720047.80	1326990.61	Картометрический метод	0.1	-
12735	720050.08	1326937.39	Картометрический метод	0.1	-
12736	720144.56	1326934.00	Картометрический метод	0.1	-
12732	720162.79	1326945.25	Картометрический метод	0.1	-
12737	720224.94	1326943.81	Картометрический метод	0.1	-
12738	720252.17	1326899.03	Картометрический метод	0.1	-
12739	720229.95	1326884.05	Картометрический метод	0.1	-

2. Сведения о характерных точках границ объекта					
Обозначение характерных точек границ	Координаты, м		Метод определения координат характерной точки	Средняя квадратическая погрешность положения характерной точки (Mt), м	Описание обозначения точки на местности (при наличии)
	X	Y			
1	2	3	4	5	6
12740	720216.70	1326901.67	Картометрический метод	0.1	-
12741	720207.59	1326916.50	Картометрический метод	0.1	-
12742	720198.60	1326931.13	Картометрический метод	0.1	-
12743	720205.84	1326936.10	Картометрический метод	0.1	-
12744	720219.24	1326945.30	Картометрический метод	0.1	-
12737	720224.94	1326943.81	Картометрический метод	0.1	-
12745	720162.79	1326945.25	Картометрический метод	0.1	-
12746	720144.56	1326934.00	Картометрический метод	0.1	-
12747	720050.08	1326937.39	Картометрический метод	0.1	-
12748	720047.80	1326990.61	Картометрический метод	0.1	-
12749	720083.74	1327005.89	Картометрический метод	0.1	-
12745	720162.79	1326945.25	Картометрический метод	0.1	-
12750	695125.41	1352880.47	Картометрический метод	0.1	-
12751	695129.01	1352828.61	Картометрический метод	0.1	-
12752	695132.80	1352710.98	Картометрический метод	0.1	-
12753	695109.86	1352713.08	Картометрический метод	0.1	-
12754	695077.10	1352769.84	Картометрический метод	0.1	-
12755	695047.51	1352768.56	Картометрический метод	0.1	-
12756	695019.71	1352750.09	Картометрический метод	0.1	-
12757	695019.23	1352788.57	Картометрический метод	0.1	-
12758	695065.70	1352789.12	Картометрический метод	0.1	-
12759	695064.12	1352914.68	Картометрический метод	0.1	-
12760	695121.28	1352917.15	Картометрический метод	0.1	-
12750	695125.41	1352880.47	Картометрический метод	0.1	-
12761	692977.16	1328525.42	Картометрический метод	0.1	-

2. Сведения о характерных точках границ объекта					
Обозначение характерных точек границ	Координаты, м		Метод определения координат характерной точки	Средняя квадратическая погрешность положения характерной точки (Mt), м	Описание обозначения точки на местности (при наличии)
	X	Y			
1	2	3	4	5	6
12762	692993.67	1328515.77	Картометрический метод	0.1	-
12763	693031.02	1328460.23	Картометрический метод	0.1	-
12764	692998.69	1328440.60	Картометрический метод	0.1	-
12765	692996.42	1328444.88	Картометрический метод	0.1	-
12766	692995.79	1328446.07	Картометрический метод	0.1	-
12767	692992.19	1328452.03	Картометрический метод	0.1	-
12768	692981.87	1328465.68	Картометрический метод	0.1	-
12769	692952.06	1328509.36	Картометрический метод	0.1	-
12761	692977.16	1328525.42	Картометрический метод	0.1	-
12770	695176.16	1327516.41	Картометрический метод	0.1	-
12771	695163.95	1327520.38	Картометрический метод	0.1	-
12772	695143.37	1327520.55	Картометрический метод	0.1	-
12773	695117.87	1327515.31	Картометрический метод	0.1	-
12774	695096.14	1327509.02	Картометрический метод	0.1	-
12775	695059.06	1327504.59	Картометрический метод	0.1	-
12776	695061.48	1327498.09	Картометрический метод	0.1	-
12777	695042.32	1327491.78	Картометрический метод	0.1	-
12778	695027.02	1327525.23	Картометрический метод	0.1	-
12779	695012.50	1327534.44	Картометрический метод	0.1	-
12780	695004.13	1327536.87	Картометрический метод	0.1	-
12781	694997.22	1327650.34	Картометрический метод	0.1	-
12782	695010.92	1327658.54	Картометрический метод	0.1	-
12783	695006.26	1327677.92	Картометрический метод	0.1	-
12784	695022.81	1327692.27	Картометрический метод	0.1	-
12785	695026.72	1327700.36	Картометрический метод	0.1	-

2. Сведения о характерных точках границ объекта					
Обозначение характерных точек границ	Координаты, м		Метод определения координат характерной точки	Средняя квадратическая погрешность положения характерной точки (Mt), м	Описание обозначения точки на местности (при наличии)
	X	Y			
1	2	3	4	5	6
12786	695218.32	1327603.56	Картометрический метод	0.1	-
12787	695206.91	1327594.87	Картометрический метод	0.1	-
12788	695185.55	1327514.87	Картометрический метод	0.1	-
12770	695176.16	1327516.41	Картометрический метод	0.1	-
12789	693273.23	1328470.95	Картометрический метод	0.1	-
12790	693288.40	1328481.48	Картометрический метод	0.1	-
12791	693348.68	1328389.22	Картометрический метод	0.1	-
12792	693370.33	1328356.08	Картометрический метод	0.1	-
12793	693328.16	1328329.40	Картометрический метод	0.1	-
12794	693148.76	1328231.36	Картометрический метод	0.1	-
12795	693095.24	1328282.53	Картометрический метод	0.1	-
12796	693064.47	1328337.48	Картометрический метод	0.1	-
12797	693046.94	1328352.84	Картометрический метод	0.1	-
12798	693066.30	1328365.58	Картометрический метод	0.1	-
12799	693122.82	1328404.24	Картометрический метод	0.1	-
12800	693137.96	1328382.88	Картометрический метод	0.1	-
12801	693149.86	1328389.13	Картометрический метод	0.1	-
12802	693159.88	1328396.12	Картометрический метод	0.1	-
12803	693164.54	1328397.06	Картометрический метод	0.1	-
12804	693166.24	1328398.21	Картометрический метод	0.1	-
12805	693170.88	1328391.46	Картометрический метод	0.1	-
12806	693219.95	1328423.71	Картометрический метод	0.1	-
12807	693222.01	1328426.18	Картометрический метод	0.1	-
12808	693223.60	1328428.95	Картометрический метод	0.1	-
12809	693226.66	1328445.06	Картометрический метод	0.1	-

2. Сведения о характерных точках границ объекта					
Обозначение характерных точек границ	Координаты, м		Метод определения координат характерной точки	Средняя квадратическая погрешность положения характерной точки (Mt), м	Описание обозначения точки на местности (при наличии)
	X	Y			
1	2	3	4	5	6
12810	693269.02	1328477.21	Картометрический метод	0.1	-
12789	693273.23	1328470.95	Картометрический метод	0.1	-
12811	693164.18	1329437.23	Картометрический метод	0.1	-
12812	693089.69	1329272.59	Картометрический метод	0.1	-
12813	693041.20	1329292.28	Картометрический метод	0.1	-
12814	693008.29	1329306.72	Картометрический метод	0.1	-
12815	693010.70	1329385.83	Картометрический метод	0.1	-
12816	693136.00	1329614.31	Картометрический метод	0.1	-
12817	693088.58	1329625.48	Картометрический метод	0.1	-
12818	693157.90	1329724.79	Картометрический метод	0.1	-
12819	693185.08	1329757.77	Картометрический метод	0.1	-
12820	693250.04	1329825.28	Картометрический метод	0.1	-
12821	693255.71	1329771.38	Картометрический метод	0.1	-
12822	693252.00	1329720.74	Картометрический метод	0.1	-
12823	693245.49	1329716.86	Картометрический метод	0.1	-
12824	693247.75	1329713.73	Картометрический метод	0.1	-
12825	693230.51	1329700.18	Картометрический метод	0.1	-
12826	693227.59	1329703.86	Картометрический метод	0.1	-
12827	693227.66	1329670.32	Картометрический метод	0.1	-
12828	693223.02	1329650.78	Картометрический метод	0.1	-
12829	693236.10	1329630.80	Картометрический метод	0.1	-
12830	693233.24	1329614.52	Картометрический метод	0.1	-
12831	693227.01	1329592.21	Картометрический метод	0.1	-
12832	693225.72	1329587.92	Картометрический метод	0.1	-
12833	693218.59	1329570.02	Картометрический метод	0.1	-

2. Сведения о характерных точках границ объекта					
Обозначение характерных точек границ	Координаты, м		Метод определения координат характерной точки	Средняя квадратическая погрешность положения характерной точки (Mt), м	Описание обозначения точки на местности (при наличии)
	X	Y			
1	2	3	4	5	6
12834	693211.01	1329537.89	Картометрический метод	0.1	-
12811	693164.18	1329437.23	Картометрический метод	0.1	-
12835	677202.60	1371311.47	Картометрический метод	0.1	-
12836	677230.88	1371251.49	Картометрический метод	0.1	-
12837	677168.61	1371222.71	Картометрический метод	0.1	-
12838	677255.84	1371010.64	Картометрический метод	0.1	-
12839	677272.86	1370966.05	Картометрический метод	0.1	-
12840	677290.47	1370918.14	Картометрический метод	0.1	-
12841	677300.18	1370861.53	Картометрический метод	0.1	-
12842	677370.45	1370866.92	Картометрический метод	0.1	-
12843	677367.06	1370801.15	Картометрический метод	0.1	-
12844	677360.06	1370738.09	Картометрический метод	0.1	-
12845	677338.19	1370675.05	Картометрический метод	0.1	-
12846	677306.00	1370618.64	Картометрический метод	0.1	-
12847	677255.50	1370567.46	Картометрический метод	0.1	-
12848	677212.05	1370609.26	Картометрический метод	0.1	-
12849	677175.92	1370574.97	Картометрический метод	0.1	-
12850	677134.26	1370539.56	Картометрический метод	0.1	-
12851	676934.40	1370389.90	Картометрический метод	0.1	-
12852	676857.45	1370333.05	Картометрический метод	0.1	-
12853	676737.02	1370242.65	Картометрический метод	0.1	-
12854	676689.19	1370204.90	Картометрический метод	0.1	-
12855	676655.58	1370173.62	Картометрический метод	0.1	-
12856	676623.36	1370133.76	Картометрический метод	0.1	-
12857	676600.40	1370098.33	Картометрический метод	0.1	-

2. Сведения о характерных точках границ объекта					
Обозначение характерных точек границ	Координаты, м		Метод определения координат характерной точки	Средняя квадратическая погрешность положения характерной точки (Mt), м	Описание обозначения точки на местности (при наличии)
	X	Y			
1	2	3	4	5	6
12858	676581.30	1370055.48	Картометрический метод	0.1	-
12859	676569.52	1370010.04	Картометрический метод	0.1	-
12860	676561.68	1369962.71	Картометрический метод	0.1	-
12861	676558.82	1369918.65	Картометрический метод	0.1	-
12862	676627.49	1369917.26	Картометрический метод	0.1	-
12863	676632.95	1369839.06	Картометрический метод	0.1	-
12864	676654.76	1369567.37	Картометрический метод	0.1	-
12865	676585.34	1369565.89	Картометрический метод	0.1	-
12866	676606.22	1369319.13	Картометрический метод	0.1	-
12867	676673.69	1369325.35	Картометрический метод	0.1	-
12868	676681.06	1369240.39	Картометрический метод	0.1	-
12869	676680.93	1369232.32	Картометрический метод	0.1	-
12870	676667.23	1369169.93	Картометрический метод	0.1	-
12871	676597.92	1369163.60	Картометрический метод	0.1	-
12872	676597.96	1369183.24	Картометрический метод	0.1	-
12873	676555.06	1369157.96	Картометрический метод	0.1	-
12874	676440.23	1369100.31	Картометрический метод	0.1	-
12875	676404.38	1369847.88	Картометрический метод	0.1	-
12876	676428.65	1369850.17	Картометрический метод	0.1	-
12877	676429.03	1369911.12	Картометрический метод	0.1	-
12878	676431.97	1369978.45	Картометрический метод	0.1	-
12879	676440.69	1370036.66	Картометрический метод	0.1	-
12880	676461.44	1370093.67	Картометрический метод	0.1	-
12881	676511.77	1370077.52	Картометрический метод	0.1	-
12882	676535.94	1370130.40	Картометрический метод	0.1	-

2. Сведения о характерных точках границ объекта					
Обозначение характерных точек границ	Координаты, м		Метод определения координат характерной точки	Средняя квадратическая погрешность положения характерной точки (Mt), м	Описание обозначения точки на местности (при наличии)
	X	Y			
1	2	3	4	5	6
12883	676566.21	1370181.93	Картометрический метод	0.1	-
12884	676596.87	1370219.37	Картометрический метод	0.1	-
12885	676640.90	1370260.17	Картометрический метод	0.1	-
12886	676686.86	1370300.47	Картометрический метод	0.1	-
12887	676886.61	1370447.71	Картометрический метод	0.1	-
12888	676982.94	1370526.89	Картометрический метод	0.1	-
12889	677083.27	1370605.26	Картометрический метод	0.1	-
12890	677053.57	1370645.68	Картометрический метод	0.1	-
12891	677120.29	1370696.62	Картометрический метод	0.1	-
12892	677150.09	1370752.69	Картометрический метод	0.1	-
12893	677157.40	1370814.74	Картометрический метод	0.1	-
12894	677162.05	1370882.46	Картометрический метод	0.1	-
12895	677135.40	1370958.95	Картометрический метод	0.1	-
12896	677113.85	1371008.25	Картометрический метод	0.1	-
12897	677023.53	1371250.13	Картометрический метод	0.1	-
12898	677002.40	1371304.05	Картометрический метод	0.1	-
12899	676995.46	1371336.04	Картометрический метод	0.1	-
12900	677081.00	1371353.16	Картометрический метод	0.1	-
12901	677189.78	1371374.94	Картометрический метод	0.1	-
12835	677202.60	1371311.47	Картометрический метод	0.1	-
12902	693263.18	1328648.42	Картометрический метод	0.1	-
12903	693219.52	1328717.87	Картометрический метод	0.1	-
12904	693196.67	1328705.20	Картометрический метод	0.1	-
12905	693172.54	1328745.96	Картометрический метод	0.1	-
12906	693203.52	1328788.84	Картометрический метод	0.1	-

2. Сведения о характерных точках границ объекта					
Обозначение характерных точек границ	Координаты, м		Метод определения координат характерной точки	Средняя квадратическая погрешность положения характерной точки (Mt), м	Описание обозначения точки на местности (при наличии)
	X	Y			
1	2	3	4	5	6
12907	693230.11	1328782.67	Картометрический метод	0.1	-
12908	693222.92	1328753.59	Картометрический метод	0.1	-
12909	693311.46	1328729.12	Картометрический метод	0.1	-
12910	693329.02	1328722.93	Картометрический метод	0.1	-
12911	693307.63	1328690.42	Картометрический метод	0.1	-
12912	693302.63	1328682.90	Картометрический метод	0.1	-
12913	693284.26	1328661.68	Картометрический метод	0.1	-
12902	693263.18	1328648.42	Картометрический метод	0.1	-
12914	693826.77	1328566.65	Картометрический метод	0.1	-
12915	693791.50	1328558.72	Картометрический метод	0.1	-
12916	693762.83	1328556.76	Картометрический метод	0.1	-
12917	693576.35	1328565.92	Картометрический метод	0.1	-
12918	693542.88	1328570.70	Картометрический метод	0.1	-
12919	693545.52	1328622.70	Картометрический метод	0.1	-
12920	693601.02	1328621.86	Картометрический метод	0.1	-
12921	693664.43	1328625.83	Картометрический метод	0.1	-
12922	693666.66	1328669.70	Картометрический метод	0.1	-
12923	693648.65	1328671.06	Картометрический метод	0.1	-
12924	693648.82	1328681.75	Картометрический метод	0.1	-
12925	693640.33	1328686.06	Картометрический метод	0.1	-
12926	693548.73	1328689.29	Картометрический метод	0.1	-
12927	693545.62	1328708.20	Картометрический метод	0.1	-
12928	693546.48	1328722.05	Картометрический метод	0.1	-
12929	693548.29	1328730.48	Картометрический метод	0.1	-
12930	693551.53	1328733.38	Картометрический метод	0.1	-

2. Сведения о характерных точках границ объекта					
Обозначение характерных точек границ	Координаты, м		Метод определения координат характерной точки	Средняя квадратическая погрешность положения характерной точки (Mt), м	Описание обозначения точки на местности (при наличии)
	X	Y			
1	2	3	4	5	6
12931	693628.58	1328730.08	Картометрический метод	0.1	-
12932	693655.56	1328741.22	Картометрический метод	0.1	-
12933	693660.61	1328679.50	Картометрический метод	0.1	-
12934	693676.77	1328674.35	Картометрический метод	0.1	-
12935	693689.22	1328685.92	Картометрический метод	0.1	-
12936	693682.94	1328694.31	Картометрический метод	0.1	-
12937	693690.49	1328700.44	Картометрический метод	0.1	-
12938	693735.67	1328744.83	Картометрический метод	0.1	-
12939	693862.86	1328579.94	Картометрический метод	0.1	-
12914	693826.77	1328566.65	Картометрический метод	0.1	-
12940	693450.00	1329091.76	Картометрический метод	0.1	-
12941	693446.24	1329153.14	Картометрический метод	0.1	-
12942	693433.95	1329180.10	Картометрический метод	0.1	-
12943	693404.08	1329161.66	Картометрический метод	0.1	-
12944	693377.00	1329148.35	Картометрический метод	0.1	-
12945	693321.93	1329183.68	Картометрический метод	0.1	-
12946	693320.82	1329229.30	Картометрический метод	0.1	-
12947	693282.53	1329212.31	Картометрический метод	0.1	-
12948	693269.84	1329238.88	Картометрический метод	0.1	-
12949	693277.98	1329255.63	Картометрический метод	0.1	-
12950	693353.40	1329296.87	Картометрический метод	0.1	-
12951	693391.64	1329297.29	Картометрический метод	0.1	-
12952	693417.96	1329281.32	Картометрический метод	0.1	-
12953	693473.98	1329320.38	Картометрический метод	0.1	-
12954	693479.34	1329323.98	Картометрический метод	0.1	-

2. Сведения о характерных точках границ объекта					
Обозначение характерных точек границ	Координаты, м		Метод определения координат характерной точки	Средняя квадратическая погрешность положения характерной точки (Mt), м	Описание обозначения точки на местности (при наличии)
	X	Y			
1	2	3	4	5	6
12955	693496.19	1329327.82	Картометрический метод	0.1	-
12956	693521.06	1329329.42	Картометрический метод	0.1	-
12957	693522.99	1329265.17	Картометрический метод	0.1	-
12958	693539.17	1329265.94	Картометрический метод	0.1	-
12959	693542.60	1329123.44	Картометрический метод	0.1	-
12960	693537.19	1329104.65	Картометрический метод	0.1	-
12961	693516.45	1329079.17	Картометрический метод	0.1	-
12962	693496.64	1329062.55	Картометрический метод	0.1	-
12940	693450.00	1329091.76	Картометрический метод	0.1	-
12963	698517.73	1352588.73	Картометрический метод	0.1	-
12964	698694.49	1352585.29	Картометрический метод	0.1	-
12965	698874.86	1352720.40	Картометрический метод	0.1	-
12966	699093.21	1352582.64	Картометрический метод	0.1	-
12967	699245.55	1352486.90	Картометрический метод	0.1	-
12968	699173.42	1351535.20	Картометрический метод	0.1	-
12969	700859.50	1350853.18	Картометрический метод	0.1	-
12970	700839.69	1350775.03	Картометрический метод	0.1	-
12971	700781.86	1350512.99	Картометрический метод	0.1	-
12972	700765.48	1350334.82	Картометрический метод	0.1	-
12973	700695.88	1350009.04	Картометрический метод	0.1	-
12974	700321.86	1350030.56	Картометрический метод	0.1	-
12975	698976.21	1349883.78	Картометрический метод	0.1	-
12976	698688.24	1349564.39	Картометрический метод	0.1	-
12977	698136.93	1349651.66	Картометрический метод	0.1	-
12978	698063.77	1349694.91	Картометрический метод	0.1	-

2. Сведения о характерных точках границ объекта					
Обозначение характерных точек границ	Координаты, м		Метод определения координат характерной точки	Средняя квадратическая погрешность положения характерной точки (Mt), м	Описание обозначения точки на местности (при наличии)
	X	Y			
1	2	3	4	5	6
12979	697902.06	1350043.38	Картометрический метод	0.1	-
12980	697581.19	1349891.39	Картометрический метод	0.1	-
12981	697409.47	1349810.22	Картометрический метод	0.1	-
12982	697134.64	1350004.52	Картометрический метод	0.1	-
12983	697049.14	1350060.18	Картометрический метод	0.1	-
12984	697036.31	1350073.67	Картометрический метод	0.1	-
12985	697040.06	1350078.60	Картометрический метод	0.1	-
12986	697078.70	1350086.46	Картометрический метод	0.1	-
12987	697072.73	1350118.69	Картометрический метод	0.1	-
12988	696989.23	1350103.48	Картометрический метод	0.1	-
12989	696931.25	1350123.91	Картометрический метод	0.1	-
12990	696879.29	1350148.48	Картометрический метод	0.1	-
12991	696811.77	1350182.16	Картометрический метод	0.1	-
12992	696764.23	1350210.61	Картометрический метод	0.1	-
12993	696707.77	1350253.60	Картометрический метод	0.1	-
12994	696659.39	1350279.40	Картометрический метод	0.1	-
12995	696586.42	1350372.93	Картометрический метод	0.1	-
12996	696574.65	1350384.88	Картометрический метод	0.1	-
12997	696878.01	1351369.66	Картометрический метод	0.1	-
12998	696907.69	1351432.64	Картометрический метод	0.1	-
12999	696989.44	1351528.65	Картометрический метод	0.1	-
13000	697195.00	1351686.07	Картометрический метод	0.1	-
13001	697354.77	1351779.04	Картометрический метод	0.1	-
13002	697459.65	1351847.40	Картометрический метод	0.1	-
13003	697492.51	1351862.89	Картометрический метод	0.1	-

2. Сведения о характерных точках границ объекта					
Обозначение характерных точек границ	Координаты, м		Метод определения координат характерной точки	Средняя квадратическая погрешность положения характерной точки (Mt), м	Описание обозначения точки на местности (при наличии)
	X	Y			
1	2	3	4	5	6
13004	697555.83	1351880.36	Картометрический метод	0.1	-
13005	697591.06	1351884.49	Картометрический метод	0.1	-
13006	697650.14	1351891.76	Картометрический метод	0.1	-
13007	697681.77	1351902.47	Картометрический метод	0.1	-
13008	697654.22	1352284.84	Картометрический метод	0.1	-
13009	697743.10	1352797.17	Картометрический метод	0.1	-
13010	698192.06	1352957.44	Картометрический метод	0.1	-
12963	698517.73	1352588.73	Картометрический метод	0.1	-
13011	697422.94	1349862.78	Картометрический метод	0.1	-
13012	697427.56	1349930.56	Картометрический метод	0.1	-
13013	697419.31	1349937.26	Картометрический метод	0.1	-
13014	697417.18	1349950.48	Картометрический метод	0.1	-
13015	697419.73	1349963.36	Картометрический метод	0.1	-
13016	697414.50	1349965.84	Картометрический метод	0.1	-
13017	697392.52	1349978.40	Картометрический метод	0.1	-
13018	697384.09	1349986.26	Картометрический метод	0.1	-
13019	697381.89	1349998.44	Картометрический метод	0.1	-
13020	697375.34	1350010.63	Картометрический метод	0.1	-
13021	697379.19	1350023.09	Картометрический метод	0.1	-
13022	697375.33	1350026.35	Картометрический метод	0.1	-
13023	697361.45	1350036.40	Картометрический метод	0.1	-
13024	697356.66	1350049.96	Картометрический метод	0.1	-
13025	697348.54	1350064.53	Картометрический метод	0.1	-
13026	697346.64	1350082.45	Картометрический метод	0.1	-
13027	697338.10	1350104.83	Картометрический метод	0.1	-

2. Сведения о характерных точках границ объекта					
Обозначение характерных точек границ	Координаты, м		Метод определения координат характерной точки	Средняя квадратическая погрешность положения характерной точки (Mt), м	Описание обозначения точки на местности (при наличии)
	X	Y			
1	2	3	4	5	6
13028	697331.96	1350107.75	Картометрический метод	0.1	-
13029	697327.87	1350108.85	Картометрический метод	0.1	-
13030	697310.54	1350112.07	Картометрический метод	0.1	-
13031	697309.21	1350116.71	Картометрический метод	0.1	-
13032	697276.27	1350154.75	Картометрический метод	0.1	-
13033	697246.03	1350135.65	Картометрический метод	0.1	-
13034	697200.40	1350125.60	Картометрический метод	0.1	-
13035	697181.55	1350117.02	Картометрический метод	0.1	-
13036	697185.64	1350095.15	Картометрический метод	0.1	-
13037	697169.55	1350089.00	Картометрический метод	0.1	-
13038	697175.85	1350066.23	Картометрический метод	0.1	-
13039	697223.82	1350060.87	Картометрический метод	0.1	-
13040	697264.78	1350081.05	Картометрический метод	0.1	-
13041	697304.97	1350006.53	Картометрический метод	0.1	-
13042	697324.74	1349964.72	Картометрический метод	0.1	-
13043	697381.36	1349849.56	Картометрический метод	0.1	-
13011	697422.94	1349862.78	Картометрический метод	0.1	-
13044	698891.84	1352077.23	Картометрический метод	0.1	-
13045	698891.51	1352107.45	Картометрический метод	0.1	-
13046	698889.46	1352114.97	Картометрический метод	0.1	-
13047	698879.43	1352128.53	Картометрический метод	0.1	-
13048	698862.73	1352150.47	Картометрический метод	0.1	-
13049	698811.55	1352203.11	Картометрический метод	0.1	-
13050	698805.87	1352212.67	Картометрический метод	0.1	-
13051	698781.93	1352206.58	Картометрический метод	0.1	-

2. Сведения о характерных точках границ объекта					
Обозначение характерных точек границ	Координаты, м		Метод определения координат характерной точки	Средняя квадратическая погрешность положения характерной точки (Mt), м	Описание обозначения точки на местности (при наличии)
	X	Y			
1	2	3	4	5	6
13052	698785.96	1352195.09	Картометрический метод	0.1	-
13053	698856.45	1352107.13	Картометрический метод	0.1	-
13054	698813.30	1352084.46	Картометрический метод	0.1	-
13055	698435.20	1352098.29	Картометрический метод	0.1	-
13056	698433.42	1352060.23	Картометрический метод	0.1	-
13057	698456.44	1352056.69	Картометрический метод	0.1	-
13058	698527.00	1352051.63	Картометрический метод	0.1	-
13059	698596.98	1352047.77	Картометрический метод	0.1	-
13060	698695.52	1352042.96	Картометрический метод	0.1	-
13061	698771.77	1352043.04	Картометрический метод	0.1	-
13062	698806.69	1352042.28	Картометрический метод	0.1	-
13063	698844.34	1352065.14	Картометрический метод	0.1	-
13064	698884.73	1352070.04	Картометрический метод	0.1	-
13044	698891.84	1352077.23	Картометрический метод	0.1	-
13065	698914.81	1352084.10	Картометрический метод	0.1	-
13066	698911.66	1352113.04	Картометрический метод	0.1	-
13067	698878.52	1352168.05	Картометрический метод	0.1	-
13068	698822.72	1352217.55	Картометрический метод	0.1	-
13069	698815.07	1352215.19	Картометрический метод	0.1	-
13070	698819.09	1352206.45	Картометрический метод	0.1	-
13071	698824.50	1352200.29	Картометрический метод	0.1	-
13072	698855.78	1352170.99	Картометрический метод	0.1	-
13073	698874.56	1352149.20	Картометрический метод	0.1	-
13074	698898.93	1352112.28	Картометрический метод	0.1	-
13075	698903.25	1352102.36	Картометрический метод	0.1	-

2. Сведения о характерных точках границ объекта					
Обозначение характерных точек границ	Координаты, м		Метод определения координат характерной точки	Средняя квадратическая погрешность положения характерной точки (Mt), м	Описание обозначения точки на местности (при наличии)
	X	Y			
1	2	3	4	5	6
13076	698904.30	1352082.30	Картометрический метод	0.1	-
13077	698902.91	1352076.10	Картометрический метод	0.1	-
13078	698892.30	1352056.53	Картометрический метод	0.1	-
13079	698889.51	1352047.62	Картометрический метод	0.1	-
13080	698898.18	1352045.24	Картометрический метод	0.1	-
13065	698914.81	1352084.10	Картометрический метод	0.1	-
13081	697309.21	1350116.71	Картометрический метод	0.1	-
13082	697310.54	1350112.07	Картометрический метод	0.1	-
13083	697327.87	1350108.85	Картометрический метод	0.1	-
13084	697331.96	1350107.75	Картометрический метод	0.1	-
13085	697338.10	1350104.83	Картометрический метод	0.1	-
13086	697346.64	1350082.45	Картометрический метод	0.1	-
13087	697348.54	1350064.53	Картометрический метод	0.1	-
13088	697356.66	1350049.96	Картометрический метод	0.1	-
13089	697361.45	1350036.40	Картометрический метод	0.1	-
13090	697375.33	1350026.35	Картометрический метод	0.1	-
13091	697379.19	1350023.09	Картометрический метод	0.1	-
13092	697375.34	1350010.63	Картометрический метод	0.1	-
13093	697381.89	1349998.44	Картометрический метод	0.1	-
13094	697384.09	1349986.26	Картометрический метод	0.1	-
13095	697392.52	1349978.40	Картометрический метод	0.1	-
13096	697414.50	1349965.84	Картометрический метод	0.1	-
13097	697419.73	1349963.36	Картометрический метод	0.1	-
13098	697417.18	1349950.48	Картометрический метод	0.1	-
13099	697419.31	1349937.26	Картометрический метод	0.1	-

2. Сведения о характерных точках границ объекта					
Обозначение характерных точек границ	Координаты, м		Метод определения координат характерной точки	Средняя квадратическая погрешность положения характерной точки (Mt), м	Описание обозначения точки на местности (при наличии)
	X	Y			
1	2	3	4	5	6
13100	697427.56	1349930.56	Картометрический метод	0.1	-
13101	697422.94	1349862.78	Картометрический метод	0.1	-
13102	697381.36	1349849.56	Картометрический метод	0.1	-
13103	697324.74	1349964.72	Картометрический метод	0.1	-
13104	697304.97	1350006.53	Картометрический метод	0.1	-
13105	697264.78	1350081.05	Картометрический метод	0.1	-
13106	697223.82	1350060.87	Картометрический метод	0.1	-
13107	697175.85	1350066.23	Картометрический метод	0.1	-
13108	697169.55	1350089.00	Картометрический метод	0.1	-
13109	697185.64	1350095.15	Картометрический метод	0.1	-
13110	697181.55	1350117.02	Картометрический метод	0.1	-
13111	697200.40	1350125.60	Картометрический метод	0.1	-
13112	697246.03	1350135.65	Картометрический метод	0.1	-
13113	697276.27	1350154.75	Картометрический метод	0.1	-
13081	697309.21	1350116.71	Картометрический метод	0.1	-
13114	698811.55	1352203.11	Картометрический метод	0.1	-
13115	698862.73	1352150.47	Картометрический метод	0.1	-
13116	698879.43	1352128.53	Картометрический метод	0.1	-
13117	698889.46	1352114.97	Картометрический метод	0.1	-
13118	698891.51	1352107.45	Картометрический метод	0.1	-
13119	698891.84	1352077.23	Картометрический метод	0.1	-
13120	698884.73	1352070.04	Картометрический метод	0.1	-
13121	698844.34	1352065.14	Картометрический метод	0.1	-
13122	698806.69	1352042.28	Картометрический метод	0.1	-
13123	698771.77	1352043.04	Картометрический метод	0.1	-

2. Сведения о характерных точках границ объекта					
Обозначение характерных точек границ	Координаты, м		Метод определения координат характерной точки	Средняя квадратическая погрешность положения характерной точки (Mt), м	Описание обозначения точки на местности (при наличии)
	X	Y			
1	2	3	4	5	6
13124	698695.52	1352042.96	Картометрический метод	0.1	-
13125	698596.98	1352047.77	Картометрический метод	0.1	-
13126	698527.00	1352051.63	Картометрический метод	0.1	-
13127	698456.44	1352056.69	Картометрический метод	0.1	-
13128	698433.42	1352060.23	Картометрический метод	0.1	-
13129	698435.20	1352098.29	Картометрический метод	0.1	-
13130	698813.30	1352084.46	Картометрический метод	0.1	-
13131	698856.45	1352107.13	Картометрический метод	0.1	-
13132	698785.96	1352195.09	Картометрический метод	0.1	-
13133	698781.93	1352206.58	Картометрический метод	0.1	-
13134	698805.87	1352212.67	Картометрический метод	0.1	-
13114	698811.55	1352203.11	Картометрический метод	0.1	-
13135	698878.52	1352168.05	Картометрический метод	0.1	-
13136	698911.66	1352113.04	Картометрический метод	0.1	-
13137	698914.81	1352084.10	Картометрический метод	0.1	-
13138	698898.18	1352045.24	Картометрический метод	0.1	-
13139	698889.51	1352047.62	Картометрический метод	0.1	-
13140	698892.30	1352056.53	Картометрический метод	0.1	-
13141	698902.91	1352076.10	Картометрический метод	0.1	-
13142	698904.30	1352082.30	Картометрический метод	0.1	-
13143	698903.25	1352102.36	Картометрический метод	0.1	-
13144	698898.93	1352112.28	Картометрический метод	0.1	-
13145	698874.56	1352149.20	Картометрический метод	0.1	-
13146	698855.78	1352170.99	Картометрический метод	0.1	-
13147	698824.50	1352200.29	Картометрический метод	0.1	-

2. Сведения о характерных точках границ объекта					
Обозначение характерных точек границ	Координаты, м		Метод определения координат характерной точки	Средняя квадратическая погрешность положения характерной точки (Mt), м	Описание обозначения точки на местности (при наличии)
	X	Y			
1	2	3	4	5	6
13148	698819.09	1352206.45	Картометрический метод	0.1	-
13149	698815.07	1352215.19	Картометрический метод	0.1	-
13150	698822.72	1352217.55	Картометрический метод	0.1	-
13135	698878.52	1352168.05	Картометрический метод	0.1	-
13151	692277.37	1328509.08	Картометрический метод	0.1	-
13152	692287.96	1328533.05	Картометрический метод	0.1	-
13153	692235.31	1328526.41	Картометрический метод	0.1	-
13154	692210.89	1328524.58	Картометрический метод	0.1	-
13155	692155.45	1328524.77	Картометрический метод	0.1	-
13156	692166.28	1328541.66	Картометрический метод	0.1	-
13157	692291.79	1328566.25	Картометрический метод	0.1	-
13158	692336.24	1328629.08	Картометрический метод	0.1	-
13159	692365.20	1328637.26	Картометрический метод	0.1	-
13160	692394.30	1328638.02	Картометрический метод	0.1	-
13161	692445.45	1328598.52	Картометрический метод	0.1	-
13162	692408.36	1328543.14	Картометрический метод	0.1	-
13163	692349.88	1328455.82	Картометрический метод	0.1	-
13151	692277.37	1328509.08	Картометрический метод	0.1	-
13164	696292.97	1330066.94	Картометрический метод	0.1	-
13165	696108.39	1330082.68	Картометрический метод	0.1	-
13166	696064.90	1330076.11	Картометрический метод	0.1	-
13167	695924.50	1330030.70	Картометрический метод	0.1	-
13168	695881.63	1330011.66	Картометрический метод	0.1	-
13169	695705.19	1330005.65	Картометрический метод	0.1	-
13170	695513.65	1329945.89	Картометрический метод	0.1	-

2. Сведения о характерных точках границ объекта					
Обозначение характерных точек границ	Координаты, м		Метод определения координат характерной точки	Средняя квадратическая погрешность положения характерной точки (Mt), м	Описание обозначения точки на местности (при наличии)
	X	Y			
1	2	3	4	5	6
13171	695457.02	1329937.77	Картометрический метод	0.1	-
13172	695411.83	1329906.58	Картометрический метод	0.1	-
13173	695370.36	1329869.34	Картометрический метод	0.1	-
13174	695355.08	1329858.83	Картометрический метод	0.1	-
13175	695338.30	1329848.65	Картометрический метод	0.1	-
13176	695157.26	1329857.48	Картометрический метод	0.1	-
13177	695136.65	1329853.74	Картометрический метод	0.1	-
13178	694950.17	1329702.34	Картометрический метод	0.1	-
13179	694853.54	1329626.75	Картометрический метод	0.1	-
13180	694851.55	1329623.50	Картометрический метод	0.1	-
13181	694834.61	1329632.44	Картометрический метод	0.1	-
13182	694829.27	1329670.01	Картометрический метод	0.1	-
13183	694847.70	1329688.55	Картометрический метод	0.1	-
13184	694857.72	1329701.05	Картометрический метод	0.1	-
13185	694867.45	1329711.40	Картометрический метод	0.1	-
13186	694879.88	1329727.19	Картометрический метод	0.1	-
13187	694890.09	1329734.33	Картометрический метод	0.1	-
13188	694905.99	1329753.47	Картометрический метод	0.1	-
13189	694914.93	1329765.96	Картометрический метод	0.1	-
13190	694922.54	1329785.89	Картометрический метод	0.1	-
13191	694940.63	1329815.14	Картометрический метод	0.1	-
13192	694982.18	1329843.01	Картометрический метод	0.1	-
13193	694999.79	1329865.07	Картометрический метод	0.1	-
13194	695012.50	1329873.00	Картометрический метод	0.1	-
13195	695027.00	1329870.25	Картометрический метод	0.1	-

2. Сведения о характерных точках границ объекта					
Обозначение характерных точек границ	Координаты, м		Метод определения координат характерной точки	Средняя квадратическая погрешность положения характерной точки (Mt), м	Описание обозначения точки на местности (при наличии)
	X	Y			
1	2	3	4	5	6
13196	695044.40	1329866.51	Картометрический метод	0.1	-
13197	695057.73	1329866.59	Картометрический метод	0.1	-
13198	695070.25	1329868.79	Картометрический метод	0.1	-
13199	695072.47	1329867.43	Картометрический метод	0.1	-
13200	695075.84	1329863.60	Картометрический метод	0.1	-
13201	695083.10	1329861.68	Картометрический метод	0.1	-
13202	695090.28	1329862.63	Картометрический метод	0.1	-
13203	695101.24	1329868.37	Картометрический метод	0.1	-
13204	695112.34	1329880.91	Картометрический метод	0.1	-
13205	695124.70	1329888.11	Картометрический метод	0.1	-
13206	695130.90	1329885.81	Картометрический метод	0.1	-
13207	695138.53	1329883.92	Картометрический метод	0.1	-
13208	695151.11	1329884.68	Картометрический метод	0.1	-
13209	695163.26	1329887.58	Картометрический метод	0.1	-
13210	695167.79	1329891.67	Картометрический метод	0.1	-
13211	695174.40	1329898.70	Картометрический метод	0.1	-
13212	695180.33	1329904.62	Картометрический метод	0.1	-
13213	695190.59	1329909.96	Картометрический метод	0.1	-
13214	695205.99	1329912.62	Картометрический метод	0.1	-
13215	695219.90	1329916.29	Картометрический метод	0.1	-
13216	695276.21	1329933.88	Картометрический метод	0.1	-
13217	695323.24	1329949.02	Картометрический метод	0.1	-
13218	695379.92	1329965.92	Картометрический метод	0.1	-
13219	695435.13	1329984.19	Картометрический метод	0.1	-
13220	695462.45	1329995.83	Картометрический метод	0.1	-

2. Сведения о характерных точках границ объекта					
Обозначение характерных точек границ	Координаты, м		Метод определения координат характерной точки	Средняя квадратическая погрешность положения характерной точки (Mt), м	Описание обозначения точки на местности (при наличии)
	X	Y			
1	2	3	4	5	6
13221	695485.83	1330004.82	Картометрический метод	0.1	-
13222	695544.77	1330022.15	Картометрический метод	0.1	-
13223	695597.77	1330038.11	Картометрический метод	0.1	-
13224	695640.59	1330052.86	Картометрический метод	0.1	-
13225	695651.55	1330059.30	Картометрический метод	0.1	-
13226	695677.17	1330068.01	Картометрический метод	0.1	-
13227	695695.19	1330067.88	Картометрический метод	0.1	-
13228	695700.94	1330040.21	Картометрический метод	0.1	-
13229	695956.53	1330114.42	Картометрический метод	0.1	-
13230	695959.72	1330078.85	Картометрический метод	0.1	-
13231	696006.11	1330095.93	Картометрический метод	0.1	-
13232	696103.33	1330114.35	Картометрический метод	0.1	-
13233	696205.68	1330074.97	Картометрический метод	0.1	-
13234	696381.13	1330083.40	Картометрический метод	0.1	-
13235	696357.00	1330151.27	Картометрический метод	0.1	-
13236	696421.17	1330073.90	Картометрический метод	0.1	-
13164	696292.97	1330066.94	Картометрический метод	0.1	-
13237	717862.52	1372898.16	Картометрический метод	0.1	-
13238	717875.22	1372902.45	Картометрический метод	0.1	-
13239	717872.94	1372896.17	Картометрический метод	0.1	-
13240	717868.67	1372884.36	Картометрический метод	0.1	-
13241	717861.53	1372854.65	Картометрический метод	0.1	-
13242	717866.30	1372836.93	Картометрический метод	0.1	-
13243	717880.45	1372829.82	Картометрический метод	0.1	-
13244	717888.25	1372825.90	Картометрический метод	0.1	-

2. Сведения о характерных точках границ объекта					
Обозначение характерных точек границ	Координаты, м		Метод определения координат характерной точки	Средняя квадратическая погрешность положения характерной точки (Mt), м	Описание обозначения точки на местности (при наличии)
	X	Y			
1	2	3	4	5	6
13245	717836.14	1372741.78	Картометрический метод	0.1	-
13246	717812.14	1372744.26	Картометрический метод	0.1	-
13247	717813.06	1372758.90	Картометрический метод	0.1	-
13248	717805.01	1372764.11	Картометрический метод	0.1	-
13249	717794.18	1372772.52	Картометрический метод	0.1	-
13250	717790.23	1372781.15	Картометрический метод	0.1	-
13251	717806.79	1372807.81	Картометрический метод	0.1	-
13252	717804.72	1372823.47	Картометрический метод	0.1	-
13253	717820.02	1372828.70	Картометрический метод	0.1	-
13254	717821.73	1372834.44	Картометрический метод	0.1	-
13255	717823.94	1372844.75	Картометрический метод	0.1	-
13256	717830.21	1372870.86	Картометрический метод	0.1	-
13257	717832.87	1372891.48	Картометрический метод	0.1	-
13258	717833.13	1372897.92	Картометрический метод	0.1	-
13237	717862.52	1372898.16	Картометрический метод	0.1	-
13259	691988.07	1360182.87	Картометрический метод	0.1	-
13260	691950.42	1360166.73	Картометрический метод	0.1	-
13261	691896.98	1360242.23	Картометрический метод	0.1	-
13262	691945.82	1360268.54	Картометрический метод	0.1	-
13259	691988.07	1360182.87	Картометрический метод	0.1	-
13263	691165.08	1359926.44	Картометрический метод	0.1	-
13264	691030.90	1359846.45	Картометрический метод	0.1	-
13265	690939.02	1359796.41	Картометрический метод	0.1	-
13266	690862.08	1359759.49	Картометрический метод	0.1	-
13267	690815.64	1359713.44	Картометрический метод	0.1	-

2. Сведения о характерных точках границ объекта					
Обозначение характерных точек границ	Координаты, м		Метод определения координат характерной точки	Средняя квадратическая погрешность положения характерной точки (Mt), м	Описание обозначения точки на местности (при наличии)
	X	Y			
1	2	3	4	5	6
13268	690779.26	1359771.46	Картометрический метод	0.1	-
13269	690869.92	1359823.44	Картометрический метод	0.1	-
13270	691043.90	1359916.12	Картометрический метод	0.1	-
13271	691098.55	1359940.52	Картометрический метод	0.1	-
13272	691156.63	1359940.40	Картометрический метод	0.1	-
13263	691165.08	1359926.44	Картометрический метод	0.1	-
13273	692283.96	1360343.88	Картометрический метод	0.1	-
13274	692227.56	1360313.56	Картометрический метод	0.1	-
13275	692182.64	1360399.30	Картометрический метод	0.1	-
13276	692239.33	1360430.74	Картометрический метод	0.1	-
13273	692283.96	1360343.88	Картометрический метод	0.1	-
13277	692405.02	1360438.90	Картометрический метод	0.1	-
13278	692360.12	1360398.38	Картометрический метод	0.1	-
13279	692319.20	1360475.61	Картометрический метод	0.1	-
13280	692369.09	1360503.26	Картометрический метод	0.1	-
13277	692405.02	1360438.90	Картометрический метод	0.1	-
13281	693538.28	1344217.39	Картометрический метод	0.1	-
13282	693681.92	1344057.70	Картометрический метод	0.1	-
13283	693697.26	1343985.68	Картометрический метод	0.1	-
13284	693696.90	1343917.00	Картометрический метод	0.1	-
13285	693697.40	1343724.89	Картометрический метод	0.1	-
13286	693690.59	1343627.28	Картометрический метод	0.1	-
13287	693696.82	1343551.96	Картометрический метод	0.1	-
13288	693693.11	1343447.27	Картометрический метод	0.1	-
13289	693692.34	1343425.60	Картометрический метод	0.1	-

2. Сведения о характерных точках границ объекта					
Обозначение характерных точек границ	Координаты, м		Метод определения координат характерной точки	Средняя квадратическая погрешность положения характерной точки (Mt), м	Описание обозначения точки на местности (при наличии)
	X	Y			
1	2	3	4	5	6
13290	693700.00	1343228.09	Картометрический метод	0.1	-
13291	693699.82	1343153.24	Картометрический метод	0.1	-
13292	693696.68	1343137.64	Картометрический метод	0.1	-
13293	693688.93	1343107.83	Картометрический метод	0.1	-
13294	693702.10	1343016.68	Картометрический метод	0.1	-
13295	693731.02	1342813.00	Картометрический метод	0.1	-
13296	693747.41	1342779.52	Картометрический метод	0.1	-
13297	693748.95	1342700.62	Картометрический метод	0.1	-
13298	693748.70	1342632.57	Картометрический метод	0.1	-
13299	693723.15	1342525.54	Картометрический метод	0.1	-
13300	693594.77	1342121.98	Картометрический метод	0.1	-
13301	693557.29	1341976.91	Картометрический метод	0.1	-
13302	693497.52	1341774.33	Картометрический метод	0.1	-
13303	693430.18	1341556.84	Картометрический метод	0.1	-
13304	693421.37	1341514.74	Картометрический метод	0.1	-
13305	693421.73	1341427.30	Картометрический метод	0.1	-
13306	693436.13	1341371.64	Картометрический метод	0.1	-
13307	693509.00	1341225.13	Картометрический метод	0.1	-
13308	693570.61	1341109.30	Картометрический метод	0.1	-
13309	693604.78	1341035.81	Картометрический метод	0.1	-
13310	693617.78	1340982.45	Картометрический метод	0.1	-
13311	693625.66	1340913.28	Картометрический метод	0.1	-
13312	693644.98	1340670.08	Картометрический метод	0.1	-
13313	693681.47	1340143.84	Картометрический метод	0.1	-
13314	693689.92	1340101.57	Картометрический метод	0.1	-

2. Сведения о характерных точках границ объекта					
Обозначение характерных точек границ	Координаты, м		Метод определения координат характерной точки	Средняя квадратическая погрешность положения характерной точки (Mt), м	Описание обозначения точки на местности (при наличии)
	X	Y			
1	2	3	4	5	6
13315	693690.80	1340027.72	Картометрический метод	0.1	-
13316	693704.38	1339875.87	Картометрический метод	0.1	-
13317	693701.33	1339829.56	Картометрический метод	0.1	-
13318	693578.71	1339473.22	Картометрический метод	0.1	-
13319	693553.16	1339400.44	Картометрический метод	0.1	-
13320	693545.02	1339361.44	Картометрический метод	0.1	-
13321	693550.97	1339308.59	Картометрический метод	0.1	-
13322	693594.19	1339117.09	Картометрический метод	0.1	-
13323	693615.96	1339002.72	Картометрический метод	0.1	-
13324	693670.58	1338780.34	Картометрический метод	0.1	-
13325	693733.07	1338487.54	Картометрический метод	0.1	-
13326	693771.04	1338348.01	Картометрический метод	0.1	-
13327	693790.40	1338306.05	Картометрический метод	0.1	-
13328	693814.40	1338283.97	Картометрический метод	0.1	-
13329	693919.55	1338208.83	Картометрический метод	0.1	-
13330	693934.51	1338186.16	Картометрический метод	0.1	-
13331	693951.14	1338115.78	Картометрический метод	0.1	-
13332	693953.53	1337981.25	Картометрический метод	0.1	-
13333	693949.83	1337815.38	Картометрический метод	0.1	-
13334	693936.72	1337731.14	Картометрический метод	0.1	-
13335	693924.94	1337671.42	Картометрический метод	0.1	-
13336	693893.09	1337530.63	Картометрический метод	0.1	-
13337	693898.73	1337254.88	Картометрический метод	0.1	-
13338	693886.32	1337253.08	Картометрический метод	0.1	-
13339	693859.48	1337249.02	Картометрический метод	0.1	-

2. Сведения о характерных точках границ объекта					
Обозначение характерных точек границ	Координаты, м		Метод определения координат характерной точки	Средняя квадратическая погрешность положения характерной точки (Mt), м	Описание обозначения точки на местности (при наличии)
	X	Y			
1	2	3	4	5	6
13340	693865.36	1337490.43	Картометрический метод	0.1	-
13341	693894.22	1337628.40	Картометрический метод	0.1	-
13342	693916.02	1337739.73	Картометрический метод	0.1	-
13343	693925.83	1337818.31	Картометрический метод	0.1	-
13344	693929.36	1337871.57	Картометрический метод	0.1	-
13345	693927.21	1337979.38	Картометрический метод	0.1	-
13346	693930.01	1338107.66	Картометрический метод	0.1	-
13347	693916.21	1338157.82	Картометрический метод	0.1	-
13348	693897.50	1338183.79	Картометрический метод	0.1	-
13349	693830.50	1338249.70	Картометрический метод	0.1	-
13350	693792.61	1338278.04	Картометрический метод	0.1	-
13351	693777.58	1338295.09	Картометрический метод	0.1	-
13352	693764.15	1338315.45	Картометрический метод	0.1	-
13353	693754.09	1338338.20	Картометрический метод	0.1	-
13354	693730.60	1338421.50	Картометрический метод	0.1	-
13355	693667.97	1338703.06	Картометрический метод	0.1	-
13356	693639.94	1338791.39	Картометрический метод	0.1	-
13357	693626.80	1338871.21	Картометрический метод	0.1	-
13358	693540.90	1339287.83	Картометрический метод	0.1	-
13359	693531.05	1339322.45	Картометрический метод	0.1	-
13360	693527.57	1339370.62	Картометрический метод	0.1	-
13361	693686.50	1339845.07	Картометрический метод	0.1	-
13362	693651.53	1340282.97	Картометрический метод	0.1	-
13363	693646.64	1340389.29	Картометрический метод	0.1	-
13364	693616.77	1340732.04	Картометрический метод	0.1	-

2. Сведения о характерных точках границ объекта					
Обозначение характерных точек границ	Координаты, м		Метод определения координат характерной точки	Средняя квадратическая погрешность положения характерной точки (Mt), м	Описание обозначения точки на местности (при наличии)
	X	Y			
1	2	3	4	5	6
13365	693610.85	1340881.31	Картометрический метод	0.1	-
13366	693599.56	1340986.18	Картометрический метод	0.1	-
13367	693586.62	1341031.73	Картометрический метод	0.1	-
13368	693506.17	1341191.50	Картометрический метод	0.1	-
13369	693472.02	1341266.20	Картометрический метод	0.1	-
13370	693414.63	1341364.33	Картометрический метод	0.1	-
13371	693407.96	1341413.83	Картометрический метод	0.1	-
13372	693403.93	1341537.47	Картометрический метод	0.1	-
13373	693434.38	1341659.55	Картометрический метод	0.1	-
13374	693474.74	1341773.04	Картометрический метод	0.1	-
13375	693657.30	1342382.61	Картометрический метод	0.1	-
13376	693714.27	1342592.20	Картометрический метод	0.1	-
13377	693723.60	1342663.83	Картометрический метод	0.1	-
13378	693720.95	1342714.16	Картометрический метод	0.1	-
13379	693711.23	1342755.92	Картометрический метод	0.1	-
13380	693671.21	1343099.45	Картометрический метод	0.1	-
13381	693670.98	1343134.32	Картометрический метод	0.1	-
13382	693671.39	1343445.33	Картометрический метод	0.1	-
13383	693671.59	1343586.73	Картометрический метод	0.1	-
13384	693670.43	1343862.18	Картометрический метод	0.1	-
13385	693664.91	1344011.72	Картометрический метод	0.1	-
13386	693620.50	1344082.73	Картометрический метод	0.1	-
13387	693503.22	1344188.89	Картометрический метод	0.1	-
13388	693427.15	1344346.56	Картометрический метод	0.1	-
13389	693399.02	1344372.35	Картометрический метод	0.1	-

2. Сведения о характерных точках границ объекта					
Обозначение характерных точек границ	Координаты, м		Метод определения координат характерной точки	Средняя квадратическая погрешность положения характерной точки (Mt), м	Описание обозначения точки на местности (при наличии)
	X	Y			
1	2	3	4	5	6
13390	693387.16	1344390.78	Картометрический метод	0.1	-
13391	693397.54	1344423.53	Картометрический метод	0.1	-
13392	693318.99	1344562.53	Картометрический метод	0.1	-
13393	693272.65	1344618.35	Картометрический метод	0.1	-
13394	693314.44	1344630.99	Картометрический метод	0.1	-
13281	693538.28	1344217.39	Картометрический метод	0.1	-
13395	686422.70	1320985.88	Картометрический метод	0.1	-
13396	686485.45	1320949.04	Картометрический метод	0.1	-
13397	686483.85	1320850.11	Картометрический метод	0.1	-
13398	686460.93	1320789.06	Картометрический метод	0.1	-
13399	686504.51	1320594.91	Картометрический метод	0.1	-
13400	686767.10	1320568.86	Картометрический метод	0.1	-
13401	686892.00	1320170.52	Картометрический метод	0.1	-
13402	686982.53	1320265.25	Картометрический метод	0.1	-
13403	687102.11	1320272.45	Картометрический метод	0.1	-
13404	687167.40	1320208.17	Картометрический метод	0.1	-
13405	687180.16	1320067.61	Картометрический метод	0.1	-
13406	687188.55	1319998.10	Картометрический метод	0.1	-
13407	687175.26	1319987.89	Картометрический метод	0.1	-
13408	687390.72	1319939.65	Картометрический метод	0.1	-
13409	687276.91	1319554.49	Картометрический метод	0.1	-
13410	686962.40	1319317.70	Картометрический метод	0.1	-
13411	686683.22	1319540.10	Картометрический метод	0.1	-
13412	686561.30	1319781.71	Картометрический метод	0.1	-
13413	686482.10	1319726.02	Картометрический метод	0.1	-

2. Сведения о характерных точках границ объекта					
Обозначение характерных точек границ	Координаты, м		Метод определения координат характерной точки	Средняя квадратическая погрешность положения характерной точки (Mt), м	Описание обозначения точки на местности (при наличии)
	X	Y			
1	2	3	4	5	6
13414	686442.35	1319658.90	Картометрический метод	0.1	-
13415	686409.22	1319674.85	Картометрический метод	0.1	-
13416	685966.88	1319364.04	Картометрический метод	0.1	-
13417	685537.64	1319914.88	Картометрический метод	0.1	-
13418	685454.67	1320197.00	Картометрический метод	0.1	-
13419	685797.31	1320441.01	Картометрический метод	0.1	-
13420	685893.19	1320720.02	Картометрический метод	0.1	-
13421	685927.34	1320932.60	Картометрический метод	0.1	-
13422	686167.24	1321045.58	Картометрический метод	0.1	-
13423	686248.93	1320925.87	Картометрический метод	0.1	-
13424	686287.45	1320914.41	Картометрический метод	0.1	-
13425	686279.14	1320943.10	Картометрический метод	0.1	-
13426	686073.74	1321651.63	Картометрический метод	0.1	-
13427	686255.38	1321704.57	Картометрический метод	0.1	-
13428	686417.78	1320983.54	Картометрический метод	0.1	-
13395	686422.70	1320985.88	Картометрический метод	0.1	-
13429	651452.02	1279237.41	Картометрический метод	0.1	-
13430	651257.49	1279308.58	Картометрический метод	0.1	-
13431	650933.29	1279307.41	Картометрический метод	0.1	-
13432	650692.67	1279648.28	Картометрический метод	0.1	-
13433	650652.37	1279721.35	Картометрический метод	0.1	-
13434	650664.50	1279861.30	Картометрический метод	0.1	-
13435	650887.45	1280265.41	Картометрический метод	0.1	-
13436	651377.40	1280021.90	Картометрический метод	0.1	-
13437	651451.32	1279827.39	Картометрический метод	0.1	-

2. Сведения о характерных точках границ объекта					
Обозначение характерных точек границ	Координаты, м		Метод определения координат характерной точки	Средняя квадратическая погрешность положения характерной точки (Mt), м	Описание обозначения точки на местности (при наличии)
	X	Y			
1	2	3	4	5	6
13438	651761.46	1279456.89	Картометрический метод	0.1	-
13439	651724.58	1279412.58	Картометрический метод	0.1	-
13440	651665.62	1279247.44	Картометрический метод	0.1	-
13441	651631.35	1279256.44	Картометрический метод	0.1	-
13442	651516.68	1279279.81	Картометрический метод	0.1	-
13443	651490.41	1279293.16	Картометрический метод	0.1	-
13444	651470.11	1279259.47	Картометрический метод	0.1	-
13445	651463.31	1279233.99	Картометрический метод	0.1	-
13429	651452.02	1279237.41	Картометрический метод	0.1	-
13446	651115.04	1279738.91	Картометрический метод	0.1	-
13447	651131.25	1279746.78	Картометрический метод	0.1	-
13448	651143.41	1279770.70	Картометрический метод	0.1	-
13449	651117.09	1279862.64	Картометрический метод	0.1	-
13450	651110.74	1279881.81	Картометрический метод	0.1	-
13451	651047.58	1279893.52	Картометрический метод	0.1	-
13452	650974.82	1279900.34	Картометрический метод	0.1	-
13453	650924.03	1279908.20	Картометрический метод	0.1	-
13454	650916.85	1279845.77	Картометрический метод	0.1	-
13455	650896.74	1279794.59	Картометрический метод	0.1	-
13456	650974.74	1279779.88	Картометрический метод	0.1	-
13457	650992.57	1279779.94	Картометрический метод	0.1	-
13458	650996.32	1279751.39	Картометрический метод	0.1	-
13459	651006.18	1279722.08	Картометрический метод	0.1	-
13460	651007.56	1279688.43	Картометрический метод	0.1	-
13461	651021.00	1279685.37	Картометрический метод	0.1	-

2. Сведения о характерных точках границ объекта					
Обозначение характерных точек границ	Координаты, м		Метод определения координат характерной точки	Средняя квадратическая погрешность положения характерной точки (Mt), м	Описание обозначения точки на местности (при наличии)
	X	Y			
1	2	3	4	5	6
13462	651058.35	1279690.89	Картометрический метод	0.1	-
13463	651116.02	1279646.77	Картометрический метод	0.1	-
13464	651149.20	1279664.05	Картометрический метод	0.1	-
13465	651132.64	1279694.40	Картометрический метод	0.1	-
13446	651115.04	1279738.91	Картометрический метод	0.1	-
13466	651412.62	1279547.81	Картометрический метод	0.1	-
13467	651408.17	1279679.95	Картометрический метод	0.1	-
13468	651321.95	1279678.24	Картометрический метод	0.1	-
13469	651327.30	1279546.14	Картометрический метод	0.1	-
13466	651412.62	1279547.81	Картометрический метод	0.1	-
13470	650974.82	1279900.34	Картометрический метод	0.1	-
13471	651047.58	1279893.52	Картометрический метод	0.1	-
13472	651110.74	1279881.81	Картометрический метод	0.1	-
13473	651117.09	1279862.64	Картометрический метод	0.1	-
13474	651143.41	1279770.70	Картометрический метод	0.1	-
13475	651131.25	1279746.78	Картометрический метод	0.1	-
13476	651115.04	1279738.91	Картометрический метод	0.1	-
13477	651132.64	1279694.40	Картометрический метод	0.1	-
13478	651149.20	1279664.05	Картометрический метод	0.1	-
13479	651116.02	1279646.77	Картометрический метод	0.1	-
13480	651058.35	1279690.89	Картометрический метод	0.1	-
13481	651021.00	1279685.37	Картометрический метод	0.1	-
13482	651007.56	1279688.43	Картометрический метод	0.1	-
13483	651006.18	1279722.08	Картометрический метод	0.1	-
13484	650996.32	1279751.39	Картометрический метод	0.1	-

2. Сведения о характерных точках границ объекта					
Обозначение характерных точек границ	Координаты, м		Метод определения координат характерной точки	Средняя квадратическая погрешность положения характерной точки (Mt), м	Описание обозначения точки на местности (при наличии)
	X	Y			
1	2	3	4	5	6
13485	650992.57	1279779.94	Картометрический метод	0.1	-
13486	650974.74	1279779.88	Картометрический метод	0.1	-
13487	650896.74	1279794.59	Картометрический метод	0.1	-
13488	650916.85	1279845.77	Картометрический метод	0.1	-
13489	650924.03	1279908.20	Картометрический метод	0.1	-
13470	650974.82	1279900.34	Картометрический метод	0.1	-
13490	651412.62	1279547.81	Картометрический метод	0.1	-
13491	651327.30	1279546.14	Картометрический метод	0.1	-
13492	651321.95	1279678.24	Картометрический метод	0.1	-
13493	651408.17	1279679.95	Картометрический метод	0.1	-
13490	651412.62	1279547.81	Картометрический метод	0.1	-
13494	649145.85	1330264.95	Картометрический метод	0.1	-
13495	649179.16	1330260.00	Картометрический метод	0.1	-
13496	649138.84	1330234.64	Картометрический метод	0.1	-
13497	649104.77	1330189.75	Картометрический метод	0.1	-
13494	649145.85	1330264.95	Картометрический метод	0.1	-
13498	649821.97	1329701.51	Картометрический метод	0.1	-
13499	649904.47	1329640.65	Картометрический метод	0.1	-
13500	649826.97	1329514.70	Картометрический метод	0.1	-
13501	649761.51	1329355.14	Картометрический метод	0.1	-
13502	649739.24	1329371.78	Картометрический метод	0.1	-
13503	649729.74	1329378.91	Картометрический метод	0.1	-
13504	649687.60	1329410.46	Картометрический метод	0.1	-
13505	649675.62	1329448.35	Картометрический метод	0.1	-
13506	649634.47	1329489.17	Картометрический метод	0.1	-

2. Сведения о характерных точках границ объекта					
Обозначение характерных точек границ	Координаты, м		Метод определения координат характерной точки	Средняя квадратическая погрешность положения характерной точки (Mt), м	Описание обозначения точки на местности (при наличии)
	X	Y			
1	2	3	4	5	6
13507	649649.28	1329544.91	Картометрический метод	0.1	-
13498	649821.97	1329701.51	Картометрический метод	0.1	-
13508	694676.97	1327301.24	Картометрический метод	0.1	-
13509	694672.57	1327300.60	Картометрический метод	0.1	-
13510	694668.58	1327302.65	Картометрический метод	0.1	-
13511	694665.59	1327305.76	Картометрический метод	0.1	-
13512	694663.55	1327306.03	Картометрический метод	0.1	-
13513	694663.35	1327311.93	Картометрический метод	0.1	-
13514	694658.97	1327315.99	Картометрический метод	0.1	-
13515	694653.47	1327317.67	Картометрический метод	0.1	-
13516	694642.15	1327315.43	Картометрический метод	0.1	-
13517	694636.55	1327315.25	Картометрический метод	0.1	-
13518	694601.55	1327309.19	Картометрический метод	0.1	-
13519	694601.34	1327310.37	Картометрический метод	0.1	-
13520	694584.73	1327308.80	Картометрический метод	0.1	-
13521	694572.38	1327306.88	Картометрический метод	0.1	-
13522	694565.57	1327307.33	Картометрический метод	0.1	-
13523	694564.98	1327307.08	Картометрический метод	0.1	-
13524	694566.78	1327336.72	Картометрический метод	0.1	-
13525	694586.76	1327377.15	Картометрический метод	0.1	-
13526	694575.02	1327387.39	Картометрический метод	0.1	-
13527	694576.71	1327457.40	Картометрический метод	0.1	-
13528	694526.52	1327496.63	Картометрический метод	0.1	-
13529	694483.37	1327494.74	Картометрический метод	0.1	-
13530	694464.06	1327635.08	Картометрический метод	0.1	-

2. Сведения о характерных точках границ объекта					
Обозначение характерных точек границ	Координаты, м		Метод определения координат характерной точки	Средняя квадратическая погрешность положения характерной точки (Mt), м	Описание обозначения точки на местности (при наличии)
	X	Y			
1	2	3	4	5	6
13531	694375.96	1327684.55	Картометрический метод	0.1	-
13532	694328.52	1327770.63	Картометрический метод	0.1	-
13533	694256.99	1327851.50	Картометрический метод	0.1	-
13534	694181.98	1327801.40	Картометрический метод	0.1	-
13535	694160.01	1327812.12	Картометрический метод	0.1	-
13536	694121.56	1327762.80	Картометрический метод	0.1	-
13537	694133.18	1327745.56	Картометрический метод	0.1	-
13538	694105.26	1327718.19	Картометрический метод	0.1	-
13539	694090.50	1327706.56	Картометрический метод	0.1	-
13540	694080.40	1327719.04	Картометрический метод	0.1	-
13541	694085.38	1327738.28	Картометрический метод	0.1	-
13542	694074.35	1327742.47	Картометрический метод	0.1	-
13543	694091.96	1327777.66	Картометрический метод	0.1	-
13544	694152.28	1327844.90	Картометрический метод	0.1	-
13545	694186.68	1327870.72	Картометрический метод	0.1	-
13546	694227.24	1327883.54	Картометрический метод	0.1	-
13547	694302.69	1327894.89	Картометрический метод	0.1	-
13548	694291.10	1327924.46	Картометрический метод	0.1	-
13549	694332.68	1327959.34	Картометрический метод	0.1	-
13550	694447.04	1327810.26	Картометрический метод	0.1	-
13551	694493.89	1327758.41	Картометрический метод	0.1	-
13552	694617.80	1327654.94	Картометрический метод	0.1	-
13553	694657.15	1327637.52	Картометрический метод	0.1	-
13554	694740.60	1327629.30	Картометрический метод	0.1	-
13555	694757.43	1327622.48	Картометрический метод	0.1	-

2. Сведения о характерных точках границ объекта					
Обозначение характерных точек границ	Координаты, м		Метод определения координат характерной точки	Средняя квадратическая погрешность положения характерной точки (Mt), м	Описание обозначения точки на местности (при наличии)
	X	Y			
1	2	3	4	5	6
13556	694785.60	1327597.11	Картометрический метод	0.1	-
13557	694807.03	1327532.74	Картометрический метод	0.1	-
13558	694784.03	1327496.04	Картометрический метод	0.1	-
13559	694747.64	1327444.10	Картометрический метод	0.1	-
13560	694679.02	1327375.71	Картометрический метод	0.1	-
13561	694675.64	1327363.98	Картометрический метод	0.1	-
13562	694679.17	1327301.49	Картометрический метод	0.1	-
13508	694676.97	1327301.24	Картометрический метод	0.1	-
13563	717826.18	1373572.83	Картометрический метод	0.1	-
13564	717861.95	1373420.54	Картометрический метод	0.1	-
13565	717834.81	1373412.94	Картометрический метод	0.1	-
13566	717806.66	1373396.74	Картометрический метод	0.1	-
13567	717775.43	1373532.13	Картометрический метод	0.1	-
13568	717775.22	1373554.30	Картометрический метод	0.1	-
13569	717767.72	1373576.18	Картометрический метод	0.1	-
13570	717786.48	1373583.98	Картометрический метод	0.1	-
13571	717816.96	1373596.66	Картометрический метод	0.1	-
13563	717826.18	1373572.83	Картометрический метод	0.1	-
13572	717774.08	1373230.77	Картометрический метод	0.1	-
13573	717781.98	1373199.66	Картометрический метод	0.1	-
13574	717779.93	1373184.54	Картометрический метод	0.1	-
13575	717771.53	1373185.58	Картометрический метод	0.1	-
13576	717767.27	1373220.12	Картометрический метод	0.1	-
13577	717766.35	1373239.82	Картометрический метод	0.1	-
13572	717774.08	1373230.77	Картометрический метод	0.1	-

2. Сведения о характерных точках границ объекта					
Обозначение характерных точек границ	Координаты, м		Метод определения координат характерной точки	Средняя квадратическая погрешность положения характерной точки (Mt), м	Описание обозначения точки на местности (при наличии)
	X	Y			
1	2	3	4	5	6
13578	717810.62	1373142.73	Картометрический метод	0.1	-
13579	717819.66	1373133.05	Картометрический метод	0.1	-
13580	717819.60	1373125.00	Картометрический метод	0.1	-
13581	717844.34	1373111.89	Картометрический метод	0.1	-
13582	717835.90	1373103.98	Картометрический метод	0.1	-
13583	717832.75	1373084.16	Картометрический метод	0.1	-
13584	717787.51	1373090.33	Картометрический метод	0.1	-
13585	717793.80	1373138.46	Картометрический метод	0.1	-
13586	717803.19	1373137.08	Картометрический метод	0.1	-
13587	717803.37	1373143.72	Картометрический метод	0.1	-
13578	717810.62	1373142.73	Картометрический метод	0.1	-
13588	718075.28	1372677.14	Картометрический метод	0.1	-
13589	718083.46	1372676.02	Картометрический метод	0.1	-
13590	718090.70	1372673.66	Картометрический метод	0.1	-
13591	718100.30	1372667.38	Картометрический метод	0.1	-
13592	718110.84	1372658.95	Картометрический метод	0.1	-
13593	718111.07	1372658.78	Картометрический метод	0.1	-
13594	718126.21	1372647.80	Картометрический метод	0.1	-
13595	718126.73	1372647.47	Картометрический метод	0.1	-
13596	718127.24	1372647.20	Картометрический метод	0.1	-
13597	718142.74	1372640.16	Картометрический метод	0.1	-
13598	718153.54	1372635.09	Картометрический метод	0.1	-
13599	718171.30	1372625.96	Картометрический метод	0.1	-
13600	718180.20	1372621.08	Картометрический метод	0.1	-
13601	718181.74	1372620.49	Картометрический метод	0.1	-

2. Сведения о характерных точках границ объекта					
Обозначение характерных точек границ	Координаты, м		Метод определения координат характерной точки	Средняя квадратическая погрешность положения характерной точки (Mt), м	Описание обозначения точки на местности (при наличии)
	X	Y			
1	2	3	4	5	6
13602	718193.53	1372617.82	Картометрический метод	0.1	-
13603	718199.12	1372617.42	Картометрический метод	0.1	-
13604	718219.94	1372617.14	Картометрический метод	0.1	-
13605	718237.98	1372616.66	Картометрический метод	0.1	-
13606	718248.81	1372614.94	Картометрический метод	0.1	-
13607	718263.07	1372609.90	Картометрический метод	0.1	-
13608	718291.08	1372596.72	Картометрический метод	0.1	-
13609	718309.98	1372584.56	Картометрический метод	0.1	-
13610	718302.12	1372571.70	Картометрический метод	0.1	-
13611	718262.68	1372596.40	Картометрический метод	0.1	-
13612	718232.61	1372602.91	Картометрический метод	0.1	-
13613	718196.31	1372580.33	Картометрический метод	0.1	-
13614	718121.48	1372598.91	Картометрический метод	0.1	-
13615	718116.80	1372539.46	Картометрический метод	0.1	-
13616	717975.36	1372545.22	Картометрический метод	0.1	-
13617	717942.90	1372531.34	Картометрический метод	0.1	-
13618	717846.16	1372550.68	Картометрический метод	0.1	-
13619	717833.49	1372520.70	Картометрический метод	0.1	-
13620	717779.04	1372517.48	Картометрический метод	0.1	-
13621	717703.14	1372601.63	Картометрический метод	0.1	-
13622	717672.04	1372608.82	Картометрический метод	0.1	-
13623	717654.82	1372554.04	Картометрический метод	0.1	-
13624	717562.63	1372579.98	Картометрический метод	0.1	-
13625	717587.76	1372659.92	Картометрический метод	0.1	-
13626	717608.61	1372658.86	Картометрический метод	0.1	-

2. Сведения о характерных точках границ объекта					
Обозначение характерных точек границ	Координаты, м		Метод определения координат характерной точки	Средняя квадратическая погрешность положения характерной точки (Mt), м	Описание обозначения точки на местности (при наличии)
	X	Y			
1	2	3	4	5	6
13627	717776.10	1372612.27	Картометрический метод	0.1	-
13628	717803.94	1372613.48	Картометрический метод	0.1	-
13629	717825.46	1372622.20	Картометрический метод	0.1	-
13630	717867.94	1372617.39	Картометрический метод	0.1	-
13631	717898.39	1372611.88	Картометрический метод	0.1	-
13632	717913.46	1372608.56	Картометрический метод	0.1	-
13633	717920.20	1372607.60	Картометрический метод	0.1	-
13634	717920.24	1372607.60	Картометрический метод	0.1	-
13635	717927.56	1372607.83	Картометрический метод	0.1	-
13636	717932.76	1372609.18	Картометрический метод	0.1	-
13637	717939.22	1372611.57	Картометрический метод	0.1	-
13638	717943.28	1372614.10	Картометрический метод	0.1	-
13639	717943.44	1372614.20	Картометрический метод	0.1	-
13640	717953.98	1372621.24	Картометрический метод	0.1	-
13641	717967.75	1372634.06	Картометрический метод	0.1	-
13642	717972.98	1372638.58	Картометрический метод	0.1	-
13643	717976.42	1372640.92	Картометрический метод	0.1	-
13644	717983.80	1372645.29	Картометрический метод	0.1	-
13645	717997.56	1372649.32	Картометрический метод	0.1	-
13646	717997.86	1372649.42	Картометрический метод	0.1	-
13647	718009.32	1372653.42	Картометрический метод	0.1	-
13648	718009.84	1372653.64	Картометрический метод	0.1	-
13649	718022.36	1372659.39	Картометрический метод	0.1	-
13650	718022.86	1372659.64	Картометрический метод	0.1	-
13651	718022.94	1372659.68	Картометрический метод	0.1	-

2. Сведения о характерных точках границ объекта					
Обозначение характерных точек границ	Координаты, м		Метод определения координат характерной точки	Средняя квадратическая погрешность положения характерной точки (Mt), м	Описание обозначения точки на местности (при наличии)
	X	Y			
1	2	3	4	5	6
13652	718030.70	1372664.32	Картометрический метод	0.1	-
13653	718030.78	1372664.36	Картометрический метод	0.1	-
13654	718041.80	1372671.18	Картометрический метод	0.1	-
13655	718048.90	1372674.21	Картометрический метод	0.1	-
13656	718055.32	1372676.22	Картометрический метод	0.1	-
13657	718061.88	1372677.24	Картометрический метод	0.1	-
13658	718069.50	1372677.50	Картометрический метод	0.1	-
13588	718075.28	1372677.14	Картометрический метод	0.1	-
13659	649344.07	1329995.27	Картометрический метод	0.1	-
13660	649365.27	1329998.24	Картометрический метод	0.1	-
13661	649358.46	1330024.56	Картометрический метод	0.1	-
13662	649368.86	1330025.89	Картометрический метод	0.1	-
13663	649390.95	1330030.33	Картометрический метод	0.1	-
13664	649398.53	1330034.39	Картометрический метод	0.1	-
13665	649407.69	1330030.49	Картометрический метод	0.1	-
13666	649432.73	1330015.48	Картометрический метод	0.1	-
13667	649440.99	1329994.23	Картометрический метод	0.1	-
13668	649449.87	1329967.96	Картометрический метод	0.1	-
13669	649422.11	1329950.27	Картометрический метод	0.1	-
13670	649425.75	1329930.51	Картометрический метод	0.1	-
13671	649431.46	1329928.48	Картометрический метод	0.1	-
13672	649433.62	1329913.19	Картометрический метод	0.1	-
13673	649429.03	1329912.56	Картометрический метод	0.1	-
13674	649419.10	1329910.35	Картометрический метод	0.1	-
13675	649422.82	1329905.39	Картометрический метод	0.1	-

2. Сведения о характерных точках границ объекта					
Обозначение характерных точек границ	Координаты, м		Метод определения координат характерной точки	Средняя квадратическая погрешность положения характерной точки (Mt), м	Описание обозначения точки на местности (при наличии)
	X	Y			
1	2	3	4	5	6
13676	649378.22	1329888.71	Картометрический метод	0.1	-
13677	649358.77	1329940.74	Картометрический метод	0.1	-
13678	649352.82	1329957.32	Картометрический метод	0.1	-
13659	649344.07	1329995.27	Картометрический метод	0.1	-
13679	650832.96	1329226.80	Картометрический метод	0.1	-
13680	650840.90	1329211.38	Картометрический метод	0.1	-
13681	650839.96	1329205.68	Картометрический метод	0.1	-
13682	650817.20	1329183.08	Картометрический метод	0.1	-
13683	650799.94	1329189.50	Картометрический метод	0.1	-
13684	650792.52	1329193.73	Картометрический метод	0.1	-
13685	650783.62	1329204.75	Картометрический метод	0.1	-
13686	650783.05	1329207.88	Картометрический метод	0.1	-
13687	650783.01	1329208.78	Картометрический метод	0.1	-
13688	650790.52	1329209.08	Картометрический метод	0.1	-
13689	650800.57	1329213.45	Картометрический метод	0.1	-
13690	650822.58	1329234.60	Картометрический метод	0.1	-
13679	650832.96	1329226.80	Картометрический метод	0.1	-
13691	691783.46	1360428.59	Картометрический метод	0.1	-
13692	691684.38	1360540.79	Картометрический метод	0.1	-
13693	691675.38	1360532.85	Картометрический метод	0.1	-
13694	691656.05	1360518.40	Картометрический метод	0.1	-
13695	691583.56	1360628.89	Картометрический метод	0.1	-
13696	691630.54	1360656.24	Картометрический метод	0.1	-
13697	691654.15	1360622.93	Картометрический метод	0.1	-
13698	691681.56	1360638.89	Картометрический метод	0.1	-

2. Сведения о характерных точках границ объекта					
Обозначение характерных точек границ	Координаты, м		Метод определения координат характерной точки	Средняя квадратическая погрешность положения характерной точки (Mt), м	Описание обозначения точки на местности (при наличии)
	X	Y			
1	2	3	4	5	6
13699	691736.57	1360629.98	Картометрический метод	0.1	-
13700	691768.75	1360582.58	Картометрический метод	0.1	-
13701	691848.04	1360432.16	Картометрический метод	0.1	-
13702	691791.44	1360409.82	Картометрический метод	0.1	-
13691	691783.46	1360428.59	Картометрический метод	0.1	-
13703	691878.44	1360374.49	Картометрический метод	0.1	-
13704	691859.64	1360410.17	Картометрический метод	0.1	-
13705	691950.40	1360460.08	Картометрический метод	0.1	-
13706	691963.36	1360436.54	Картометрический метод	0.1	-
13707	691951.56	1360429.55	Картометрический метод	0.1	-
13708	691957.90	1360418.18	Картометрический метод	0.1	-
13703	691878.44	1360374.49	Картометрический метод	0.1	-
13709	692065.46	1360516.72	Картометрический метод	0.1	-
13710	692093.92	1360463.50	Картометрический метод	0.1	-
13711	692131.52	1360450.60	Картометрический метод	0.1	-
13712	692157.52	1360403.35	Картометрический метод	0.1	-
13713	692079.49	1360359.86	Картометрический метод	0.1	-
13714	692043.54	1360425.88	Картометрический метод	0.1	-
13715	692040.24	1360427.82	Картометрический метод	0.1	-
13716	692040.36	1360430.32	Картометрический метод	0.1	-
13717	692021.78	1360468.06	Картометрический метод	0.1	-
13718	692001.86	1360507.72	Картометрический метод	0.1	-
13719	692036.36	1360526.70	Картометрический метод	0.1	-
13709	692065.46	1360516.72	Картометрический метод	0.1	-
13720	691631.14	1359997.14	Картометрический метод	0.1	-

2. Сведения о характерных точках границ объекта					
Обозначение характерных точек границ	Координаты, м		Метод определения координат характерной точки	Средняя квадратическая погрешность положения характерной точки (Mt), м	Описание обозначения точки на местности (при наличии)
	X	Y			
1	2	3	4	5	6
13721	691554.31	1359951.45	Картометрический метод	0.1	-
13722	691540.41	1359976.00	Картометрический метод	0.1	-
13723	691535.69	1359983.23	Картометрический метод	0.1	-
13724	691619.06	1360030.38	Картометрический метод	0.1	-
13720	691631.14	1359997.14	Картометрический метод	0.1	-
13725	691476.40	1359844.83	Картометрический метод	0.1	-
13726	691457.86	1359876.22	Картометрический метод	0.1	-
13727	691528.63	1359915.48	Картометрический метод	0.1	-
13728	691544.92	1359885.72	Картометрический метод	0.1	-
13725	691476.40	1359844.83	Картометрический метод	0.1	-
13729	696745.91	1343883.53	Картометрический метод	0.1	-
13730	696798.35	1343731.65	Картометрический метод	0.1	-
13731	696892.56	1343462.87	Картометрический метод	0.1	-
13732	696973.12	1343332.36	Картометрический метод	0.1	-
13733	696833.00	1343430.87	Картометрический метод	0.1	-
13734	696796.59	1343481.06	Картометрический метод	0.1	-
13735	696751.52	1343585.85	Картометрический метод	0.1	-
13736	696745.88	1343584.02	Картометрический метод	0.1	-
13737	696783.31	1343488.94	Картометрический метод	0.1	-
13738	696814.76	1343427.76	Картометрический метод	0.1	-
13739	696842.65	1343397.00	Картометрический метод	0.1	-
13740	696896.06	1343355.28	Картометрический метод	0.1	-
13741	697001.96	1343286.85	Картометрический метод	0.1	-
13742	697039.30	1343195.74	Картометрический метод	0.1	-
13743	697165.57	1342947.86	Картометрический метод	0.1	-

2. Сведения о характерных точках границ объекта					
Обозначение характерных точек границ	Координаты, м		Метод определения координат характерной точки	Средняя квадратическая погрешность положения характерной точки (Mt), м	Описание обозначения точки на местности (при наличии)
	X	Y			
1	2	3	4	5	6
13744	697137.17	1342679.63	Картометрический метод	0.1	-
13745	697079.86	1342593.62	Картометрический метод	0.1	-
13746	697054.01	1342566.94	Картометрический метод	0.1	-
13747	696834.34	1342455.20	Картометрический метод	0.1	-
13748	696535.41	1342431.86	Картометрический метод	0.1	-
13749	696368.71	1342373.13	Картометрический метод	0.1	-
13750	696246.81	1342265.65	Картометрический метод	0.1	-
13751	695966.42	1342090.77	Картометрический метод	0.1	-
13752	695893.69	1341988.74	Картометрический метод	0.1	-
13753	695884.19	1341921.57	Картометрический метод	0.1	-
13754	695917.90	1341813.06	Картометрический метод	0.1	-
13755	696014.95	1341545.26	Картометрический метод	0.1	-
13756	696040.26	1341371.65	Картометрический метод	0.1	-
13757	696057.29	1341108.44	Картометрический метод	0.1	-
13758	696033.95	1340845.29	Картометрический метод	0.1	-
13759	695954.29	1340541.62	Картометрический метод	0.1	-
13760	695902.29	1340555.54	Картометрический метод	0.1	-
13761	695730.96	1339829.23	Картометрический метод	0.1	-
13762	695784.51	1339699.57	Картометрический метод	0.1	-
13763	695879.72	1339562.62	Картометрический метод	0.1	-
13764	695973.43	1339364.62	Картометрический метод	0.1	-
13765	695981.25	1339245.62	Картометрический метод	0.1	-
13766	695988.92	1339129.89	Картометрический метод	0.1	-
13767	695999.66	1338965.37	Картометрический метод	0.1	-
13768	696030.55	1338620.14	Картометрический метод	0.1	-

2. Сведения о характерных точках границ объекта					
Обозначение характерных точек границ	Координаты, м		Метод определения координат характерной точки	Средняя квадратическая погрешность положения характерной точки (Mt), м	Описание обозначения точки на местности (при наличии)
	X	Y			
1	2	3	4	5	6
13769	696084.81	1338479.03	Картометрический метод	0.1	-
13770	696203.66	1338223.52	Картометрический метод	0.1	-
13771	696226.92	1338097.23	Картометрический метод	0.1	-
13772	696288.54	1337697.07	Картометрический метод	0.1	-
13773	696315.62	1337471.98	Картометрический метод	0.1	-
13774	696292.83	1337209.30	Картометрический метод	0.1	-
13775	696341.86	1337199.58	Картометрический метод	0.1	-
13776	696322.15	1336968.58	Картометрический метод	0.1	-
13777	696382.84	1336838.49	Картометрический метод	0.1	-
13778	696494.49	1336636.95	Картометрический метод	0.1	-
13779	696447.84	1336428.60	Картометрический метод	0.1	-
13780	696367.00	1336266.05	Картометрический метод	0.1	-
13781	696340.92	1336211.56	Картометрический метод	0.1	-
13782	696241.44	1335789.49	Картометрический метод	0.1	-
13783	696223.13	1335619.39	Картометрический метод	0.1	-
13784	696246.55	1335471.96	Картометрический метод	0.1	-
13785	696270.97	1335375.28	Картометрический метод	0.1	-
13786	696299.17	1335196.04	Картометрический метод	0.1	-
13787	696277.83	1335006.98	Картометрический метод	0.1	-
13788	696174.50	1334660.69	Картометрический метод	0.1	-
13789	696110.31	1334504.11	Картометрический метод	0.1	-
13790	696091.55	1334396.32	Картометрический метод	0.1	-
13791	696038.58	1333964.48	Картометрический метод	0.1	-
13792	695972.90	1333687.45	Картометрический метод	0.1	-
13793	695855.21	1333416.31	Картометрический метод	0.1	-

2. Сведения о характерных точках границ объекта					
Обозначение характерных точек границ	Координаты, м		Метод определения координат характерной точки	Средняя квадратическая погрешность положения характерной точки (Mt), м	Описание обозначения точки на местности (при наличии)
	X	Y			
1	2	3	4	5	6
13794	695751.55	1333295.47	Картометрический метод	0.1	-
13795	695607.45	1333196.15	Картометрический метод	0.1	-
13796	695266.29	1333117.12	Картометрический метод	0.1	-
13797	695172.16	1332999.47	Картометрический метод	0.1	-
13798	695139.25	1332831.12	Картометрический метод	0.1	-
13799	695232.76	1332483.10	Картометрический метод	0.1	-
13800	695262.26	1332249.16	Картометрический метод	0.1	-
13801	695193.67	1332035.44	Картометрический метод	0.1	-
13802	695119.18	1331838.58	Картометрический метод	0.1	-
13803	695088.22	1331652.41	Картометрический метод	0.1	-
13804	695087.26	1331637.44	Картометрический метод	0.1	-
13805	695078.88	1331559.83	Картометрический метод	0.1	-
13806	695040.18	1331525.93	Картометрический метод	0.1	-
13807	695035.68	1331460.06	Картометрический метод	0.1	-
13808	695035.38	1331428.09	Картометрический метод	0.1	-
13809	694966.38	1331434.70	Картометрический метод	0.1	-
13810	694991.28	1331645.54	Картометрический метод	0.1	-
13811	695013.58	1331829.88	Картометрический метод	0.1	-
13812	695087.99	1332043.06	Картометрический метод	0.1	-
13813	695143.40	1332178.60	Картометрический метод	0.1	-
13814	695164.61	1332315.15	Картометрический метод	0.1	-
13815	695045.55	1332788.18	Картометрический метод	0.1	-
13816	695039.02	1332916.65	Картометрический метод	0.1	-
13817	695080.09	1333039.78	Картометрический метод	0.1	-
13818	695176.59	1333150.21	Картометрический метод	0.1	-

2. Сведения о характерных точках границ объекта					
Обозначение характерных точек границ	Координаты, м		Метод определения координат характерной точки	Средняя квадратическая погрешность положения характерной точки (Mt), м	Описание обозначения точки на местности (при наличии)
	X	Y			
1	2	3	4	5	6
13819	695559.26	1333283.76	Картометрический метод	0.1	-
13820	695535.16	1333327.56	Картометрический метод	0.1	-
13821	695652.40	1333407.99	Картометрический метод	0.1	-
13822	695731.19	1333500.67	Картометрический метод	0.1	-
13823	695830.87	1333735.67	Картометрический метод	0.1	-
13824	695889.75	1333983.20	Картометрический метод	0.1	-
13825	695938.95	1334385.42	Картометрический метод	0.1	-
13826	695964.40	1334538.86	Картометрический метод	0.1	-
13827	696045.59	1334739.44	Картометрический метод	0.1	-
13828	696134.18	1335054.52	Картометрический метод	0.1	-
13829	696149.20	1335193.07	Картометрический метод	0.1	-
13830	696125.57	1335338.60	Картометрический метод	0.1	-
13831	696101.15	1335435.24	Картометрический метод	0.1	-
13832	696072.73	1335629.41	Картометрический метод	0.1	-
13833	696095.07	1335822.25	Картометрический метод	0.1	-
13834	696172.80	1336168.62	Картометрический метод	0.1	-
13835	696199.38	1336261.20	Картометрический метод	0.1	-
13836	696260.79	1336381.39	Картометрический метод	0.1	-
13837	696299.79	1336456.95	Картометрический метод	0.1	-
13838	696302.13	1336582.29	Картометрический метод	0.1	-
13839	696254.20	1336672.14	Картометрический метод	0.1	-
13840	696125.67	1336931.23	Картометрический метод	0.1	-
13841	696145.70	1337238.49	Картометрический метод	0.1	-
13842	696166.05	1337449.02	Картометрический метод	0.1	-
13843	696216.03	1337450.01	Картометрический метод	0.1	-

2. Сведения о характерных точках границ объекта					
Обозначение характерных точек границ	Координаты, м		Метод определения координат характерной точки	Средняя квадратическая погрешность положения характерной точки (Mt), м	Описание обозначения точки на местности (при наличии)
	X	Y			
1	2	3	4	5	6
13844	696143.91	1337978.23	Картометрический метод	0.1	-
13845	696121.49	1338124.89	Картометрический метод	0.1	-
13846	696078.78	1338279.39	Картометрический метод	0.1	-
13847	695997.30	1338430.62	Картометрический метод	0.1	-
13848	695918.73	1338683.72	Картометрический метод	0.1	-
13849	695899.88	1338958.80	Картометрический метод	0.1	-
13850	695892.31	1339073.61	Картометрический метод	0.1	-
13851	695877.45	1339283.58	Картометрический метод	0.1	-
13852	695701.61	1339643.65	Картометрический метод	0.1	-
13853	695631.40	1339819.90	Картометрический метод	0.1	-
13854	695777.00	1340459.84	Картометрический метод	0.1	-
13855	695822.34	1340628.78	Картометрический метод	0.1	-
13856	695887.01	1340875.27	Картометрический метод	0.1	-
13857	695907.43	1341102.19	Картометрический метод	0.1	-
13858	695891.40	1341353.23	Картометрический метод	0.1	-
13859	695868.82	1341511.41	Картометрический метод	0.1	-
13860	695787.56	1341737.37	Картометрический метод	0.1	-
13861	695742.03	1341716.71	Картометрический метод	0.1	-
13862	695686.98	1341888.34	Картометрический метод	0.1	-
13863	695704.51	1342053.70	Картометрический метод	0.1	-
13864	695839.84	1342245.65	Картометрический метод	0.1	-
13865	696121.07	1342421.17	Картометрический метод	0.1	-
13866	696239.07	1342525.40	Картометрический метод	0.1	-
13867	696271.48	1342487.29	Картометрический метод	0.1	-
13868	696548.81	1342581.27	Картометрический метод	0.1	-

2. Сведения о характерных точках границ объекта					
Обозначение характерных точек границ	Координаты, м		Метод определения координат характерной точки	Средняя квадратическая погрешность положения характерной точки (Mt), м	Описание обозначения точки на местности (при наличии)
	X	Y			
1	2	3	4	5	6
13869	696734.30	1342583.96	Картометрический метод	0.1	-
13870	696880.77	1342628.24	Картометрический метод	0.1	-
13871	696950.02	1342675.03	Картометрический метод	0.1	-
13872	696931.30	1342727.49	Картометрический метод	0.1	-
13873	696958.59	1342769.63	Картометрический метод	0.1	-
13874	696971.62	1342899.13	Картометрический метод	0.1	-
13875	696867.36	1343093.63	Картометрический метод	0.1	-
13876	696784.65	1343233.90	Картометрический метод	0.1	-
13877	696707.26	1343387.71	Картометрический метод	0.1	-
13878	696609.33	1343666.41	Картометрический метод	0.1	-
13879	696558.69	1343813.32	Картометрический метод	0.1	-
13880	696497.12	1343904.41	Картометрический метод	0.1	-
13881	696568.12	1343990.24	Картометрический метод	0.1	-
13882	696627.56	1344047.82	Картометрический метод	0.1	-
13729	696745.91	1343883.53	Картометрический метод	0.1	-
13883	694519.86	1353524.99	Картометрический метод	0.1	-
13884	694468.92	1353615.95	Картометрический метод	0.1	-
13885	694293.82	1353897.55	Картометрический метод	0.1	-
13886	694295.68	1353917.73	Картометрический метод	0.1	-
13887	694374.59	1354040.75	Картометрический метод	0.1	-
13888	694438.81	1354165.31	Картометрический метод	0.1	-
13889	694474.09	1354242.76	Картометрический метод	0.1	-
13890	694523.32	1354179.54	Картометрический метод	0.1	-
13891	694564.92	1354068.08	Картометрический метод	0.1	-
13892	694633.93	1353884.34	Картометрический метод	0.1	-

2. Сведения о характерных точках границ объекта					
Обозначение характерных точек границ	Координаты, м		Метод определения координат характерной точки	Средняя квадратическая погрешность положения характерной точки (Mt), м	Описание обозначения точки на местности (при наличии)
	X	Y			
1	2	3	4	5	6
13893	694661.28	1353826.26	Картометрический метод	0.1	-
13894	694739.56	1353679.19	Картометрический метод	0.1	-
13895	694821.92	1353551.89	Картометрический метод	0.1	-
13896	694770.95	1353518.91	Картометрический метод	0.1	-
13897	694582.91	1353510.47	Картометрический метод	0.1	-
13898	694528.24	1353449.67	Картометрический метод	0.1	-
13883	694519.86	1353524.99	Картометрический метод	0.1	-
13899	694791.06	1352748.84	Картометрический метод	0.1	-
13900	694516.90	1352566.06	Картометрический метод	0.1	-
13901	694486.86	1352615.05	Картометрический метод	0.1	-
13902	694472.32	1352604.72	Картометрический метод	0.1	-
13903	694347.28	1352799.27	Картометрический метод	0.1	-
13904	694449.22	1352865.88	Картометрический метод	0.1	-
13905	694486.20	1352884.61	Картометрический метод	0.1	-
13906	694513.99	1352841.36	Картометрический метод	0.1	-
13907	694493.54	1352826.01	Картометрический метод	0.1	-
13908	694478.88	1352816.08	Картометрический метод	0.1	-
13909	694431.38	1352781.94	Картометрический метод	0.1	-
13910	694411.40	1352769.15	Картометрический метод	0.1	-
13911	694413.79	1352765.25	Картометрический метод	0.1	-
13912	694425.57	1352745.86	Картометрический метод	0.1	-
13913	694427.27	1352743.19	Картометрический метод	0.1	-
13914	694432.11	1352735.56	Картометрический метод	0.1	-
13915	694436.94	1352727.94	Картометрический метод	0.1	-
13916	694440.00	1352722.79	Картометрический метод	0.1	-

2. Сведения о характерных точках границ объекта					
Обозначение характерных точек границ	Координаты, м		Метод определения координат характерной точки	Средняя квадратическая погрешность положения характерной точки (Mt), м	Описание обозначения точки на местности (при наличии)
	X	Y			
1	2	3	4	5	6
13917	694441.70	1352720.15	Картометрический метод	0.1	-
13918	694444.92	1352715.08	Картометрический метод	0.1	-
13919	694454.80	1352699.82	Картометрический метод	0.1	-
13920	694456.38	1352695.07	Картометрический метод	0.1	-
13921	694465.19	1352681.84	Картометрический метод	0.1	-
13922	694466.37	1352680.08	Картометрический метод	0.1	-
13923	694478.95	1352688.32	Картометрический метод	0.1	-
13924	694491.91	1352696.81	Картометрический метод	0.1	-
13925	694492.43	1352696.08	Картометрический метод	0.1	-
13926	694500.15	1352700.95	Картометрический метод	0.1	-
13927	694500.90	1352701.65	Картометрический метод	0.1	-
13928	694528.36	1352719.57	Картометрический метод	0.1	-
13929	694537.06	1352710.90	Картометрический метод	0.1	-
13930	694562.98	1352727.35	Картометрический метод	0.1	-
13931	694582.23	1352697.82	Картометрический метод	0.1	-
13932	694586.24	1352700.48	Картометрический метод	0.1	-
13933	694603.71	1352674.37	Картометрический метод	0.1	-
13934	694621.01	1352685.31	Картометрический метод	0.1	-
13935	694622.82	1352686.40	Картометрический метод	0.1	-
13936	694623.81	1352687.03	Картометрический метод	0.1	-
13937	694638.44	1352696.38	Картометрический метод	0.1	-
13938	694646.22	1352700.99	Картометрический метод	0.1	-
13939	694638.07	1352713.23	Картометрический метод	0.1	-
13940	694630.01	1352725.38	Картометрический метод	0.1	-
13941	694613.36	1352750.45	Картометрический метод	0.1	-

2. Сведения о характерных точках границ объекта					
Обозначение характерных точек границ	Координаты, м		Метод определения координат характерной точки	Средняя квадратическая погрешность положения характерной точки (Mt), м	Описание обозначения точки на местности (при наличии)
	X	Y			
1	2	3	4	5	6
13942	694609.17	1352756.89	Картометрический метод	0.1	-
13943	694606.13	1352761.53	Картометрический метод	0.1	-
13944	694629.23	1352776.07	Картометрический метод	0.1	-
13945	694629.26	1352779.17	Картометрический метод	0.1	-
13946	694637.38	1352786.59	Картометрический метод	0.1	-
13947	694627.90	1352798.22	Картометрический метод	0.1	-
13948	694636.44	1352803.96	Картометрический метод	0.1	-
13949	694609.73	1352845.76	Картометрический метод	0.1	-
13950	694607.42	1352849.38	Картометрический метод	0.1	-
13951	694600.00	1352860.99	Картометрический метод	0.1	-
13952	694593.18	1352856.41	Картометрический метод	0.1	-
13953	694588.02	1352864.09	Картометрический метод	0.1	-
13954	694598.62	1352871.21	Картометрический метод	0.1	-
13955	694603.76	1352874.59	Картометрический метод	0.1	-
13956	694597.70	1352883.70	Картометрический метод	0.1	-
13957	694673.71	1352926.95	Картометрический метод	0.1	-
13899	694791.06	1352748.84	Картометрический метод	0.1	-
13958	694442.85	1353160.81	Картометрический метод	0.1	-
13959	694453.50	1353109.53	Картометрический метод	0.1	-
13960	694502.02	1353046.41	Картометрический метод	0.1	-
13961	694448.04	1352985.56	Картометрический метод	0.1	-
13962	694424.00	1353004.38	Картометрический метод	0.1	-
13963	694418.74	1353002.00	Картометрический метод	0.1	-
13964	694414.26	1352999.97	Картометрический метод	0.1	-
13965	694407.56	1352996.94	Картометрический метод	0.1	-

2. Сведения о характерных точках границ объекта					
Обозначение характерных точек границ	Координаты, м		Метод определения координат характерной точки	Средняя квадратическая погрешность положения характерной точки (Mt), м	Описание обозначения точки на местности (при наличии)
	X	Y			
1	2	3	4	5	6
13966	694402.13	1352994.48	Картометрический метод	0.1	-
13967	694401.59	1352995.96	Картометрический метод	0.1	-
13968	694395.48	1353018.62	Картометрический метод	0.1	-
13969	694393.83	1353022.42	Картометрический метод	0.1	-
13970	694392.23	1353028.78	Картометрический метод	0.1	-
13971	694389.00	1353034.32	Картометрический метод	0.1	-
13972	694385.66	1353039.75	Картометрический метод	0.1	-
13973	694382.43	1353045.59	Картометрический метод	0.1	-
13974	694380.57	1353048.00	Картометрический метод	0.1	-
13975	694373.93	1353052.46	Картометрический метод	0.1	-
13976	694353.55	1353066.15	Картометрический метод	0.1	-
13977	694344.49	1353074.78	Картометрический метод	0.1	-
13978	694343.15	1353080.06	Картометрический метод	0.1	-
13979	694341.11	1353084.53	Картометрический метод	0.1	-
13980	694332.30	1353094.01	Картометрический метод	0.1	-
13981	694315.33	1353115.17	Картометрический метод	0.1	-
13982	694311.27	1353122.25	Картометрический метод	0.1	-
13983	694302.34	1353136.58	Картометрический метод	0.1	-
13984	694297.92	1353143.66	Картометрический метод	0.1	-
13985	694302.32	1353146.11	Картометрический метод	0.1	-
13986	694323.43	1353157.58	Картометрический метод	0.1	-
13987	694348.43	1353171.83	Картометрический метод	0.1	-
13988	694374.22	1353184.35	Картометрический метод	0.1	-
13989	694388.43	1353190.35	Картометрический метод	0.1	-
13990	694388.61	1353189.93	Картометрический метод	0.1	-

2. Сведения о характерных точках границ объекта					
Обозначение характерных точек границ	Координаты, м		Метод определения координат характерной точки	Средняя квадратическая погрешность положения характерной точки (Mt), м	Описание обозначения точки на местности (при наличии)
	X	Y			
1	2	3	4	5	6
13991	694401.96	1353195.99	Картометрический метод	0.1	-
13992	694421.07	1353203.26	Картометрический метод	0.1	-
13993	694439.32	1353211.56	Картометрический метод	0.1	-
13958	694442.85	1353160.81	Картометрический метод	0.1	-
13994	694666.31	1353115.74	Картометрический метод	0.1	-
13995	694652.44	1353115.45	Картометрический метод	0.1	-
13996	694627.62	1353114.94	Картометрический метод	0.1	-
13997	694571.46	1353212.26	Картометрический метод	0.1	-
13998	694581.53	1353215.13	Картометрический метод	0.1	-
13999	694620.61	1353228.98	Картометрический метод	0.1	-
14000	694638.97	1353235.99	Картометрический метод	0.1	-
14001	694645.26	1353244.83	Картометрический метод	0.1	-
14002	694648.46	1353254.77	Картометрический метод	0.1	-
14003	694653.12	1353263.44	Картометрический метод	0.1	-
14004	694660.69	1353271.84	Картометрический метод	0.1	-
14005	694666.50	1353276.80	Картометрический метод	0.1	-
14006	694688.43	1353287.08	Картометрический метод	0.1	-
14007	694735.87	1353283.44	Картометрический метод	0.1	-
14008	694698.88	1353269.04	Картометрический метод	0.1	-
14009	694716.64	1353238.26	Картометрический метод	0.1	-
14010	694670.46	1353208.59	Картометрический метод	0.1	-
14011	694666.27	1353216.25	Картометрический метод	0.1	-
14012	694637.06	1353200.17	Картометрический метод	0.1	-
14013	694652.97	1353171.12	Картометрический метод	0.1	-
14014	694658.66	1353174.27	Картометрический метод	0.1	-

2. Сведения о характерных точках границ объекта					
Обозначение характерных точек границ	Координаты, м		Метод определения координат характерной точки	Средняя квадратическая погрешность положения характерной точки (Mt), м	Описание обозначения точки на местности (при наличии)
	X	Y			
1	2	3	4	5	6
14015	694671.26	1353174.35	Картометрический метод	0.1	-
14016	694671.38	1353168.76	Картометрический метод	0.1	-
14017	694680.45	1353152.74	Картометрический метод	0.1	-
14018	694694.90	1353127.20	Картометрический метод	0.1	-
14019	694715.74	1353138.39	Картометрический метод	0.1	-
14020	694705.10	1353159.52	Картометрический метод	0.1	-
14021	694731.07	1353173.47	Картометрический метод	0.1	-
14022	694742.60	1353180.22	Картометрический метод	0.1	-
14023	694747.68	1353184.46	Картометрический метод	0.1	-
14024	694772.32	1353141.77	Картометрический метод	0.1	-
14025	694774.58	1353137.86	Картометрический метод	0.1	-
14026	694683.99	1353085.64	Картометрический метод	0.1	-
13994	694666.31	1353115.74	Картометрический метод	0.1	-
14027	694895.85	1352012.60	Картометрический метод	0.1	-
14028	694862.38	1352027.38	Картометрический метод	0.1	-
14029	694858.42	1352033.17	Картометрический метод	0.1	-
14030	694833.70	1352016.36	Картометрический метод	0.1	-
14031	694807.05	1352055.94	Картометрический метод	0.1	-
14032	694824.43	1352083.68	Картометрический метод	0.1	-
14033	694893.15	1352129.81	Картометрический метод	0.1	-
14034	694946.16	1352059.45	Картометрический метод	0.1	-
14035	694938.86	1352036.04	Картометрический метод	0.1	-
14036	694919.47	1352022.91	Картометрический метод	0.1	-
14027	694895.85	1352012.60	Картометрический метод	0.1	-
14037	694493.47	1354433.57	Картометрический метод	0.1	-

2. Сведения о характерных точках границ объекта					
Обозначение характерных точек границ	Координаты, м		Метод определения координат характерной точки	Средняя квадратическая погрешность положения характерной точки (Mt), м	Описание обозначения точки на местности (при наличии)
	X	Y			
1	2	3	4	5	6
14038	694442.40	1354578.98	Картометрический метод	0.1	-
14039	694435.57	1354620.94	Картометрический метод	0.1	-
14040	694438.62	1354623.47	Картометрический метод	0.1	-
14041	694441.22	1354624.78	Картометрический метод	0.1	-
14042	694445.84	1354622.95	Картометрический метод	0.1	-
14043	694448.78	1354620.28	Картометрический метод	0.1	-
14044	694453.57	1354613.87	Картометрический метод	0.1	-
14045	694459.95	1354607.57	Картометрический метод	0.1	-
14046	694464.75	1354603.98	Картометрический метод	0.1	-
14047	694468.98	1354601.35	Картометрический метод	0.1	-
14048	694474.36	1354598.69	Картометрический метод	0.1	-
14049	694481.26	1354597.53	Картометрический метод	0.1	-
14050	694489.23	1354596.87	Картометрический метод	0.1	-
14051	694497.21	1354596.37	Картометрический метод	0.1	-
14052	694503.15	1354595.62	Картометрический метод	0.1	-
14053	694506.97	1354594.48	Картометрический метод	0.1	-
14054	694514.39	1354587.69	Картометрический метод	0.1	-
14055	694521.60	1354582.95	Картометрический метод	0.1	-
14056	694545.59	1354563.48	Картометрический метод	0.1	-
14057	694547.71	1354559.22	Картометрический метод	0.1	-
14058	694549.36	1354552.12	Картометрический метод	0.1	-
14059	694550.34	1354547.74	Картометрический метод	0.1	-
14060	694551.73	1354544.62	Картометрический метод	0.1	-
14061	694554.20	1354542.16	Картометрический метод	0.1	-
14062	694556.38	1354540.04	Картометрический метод	0.1	-

2. Сведения о характерных точках границ объекта					
Обозначение характерных точек границ	Координаты, м		Метод определения координат характерной точки	Средняя квадратическая погрешность положения характерной точки (Mt), м	Описание обозначения точки на местности (при наличии)
	X	Y			
1	2	3	4	5	6
14063	694559.99	1354537.75	Картометрический метод	0.1	-
14064	694566.97	1354535.12	Картометрический метод	0.1	-
14065	694576.33	1354531.92	Картометрический метод	0.1	-
14066	694580.80	1354529.50	Картометрический метод	0.1	-
14067	694583.67	1354526.29	Картометрический метод	0.1	-
14068	694584.17	1354521.37	Картометрический метод	0.1	-
14069	694585.49	1354513.49	Картометрический метод	0.1	-
14070	694589.36	1354494.68	Картометрический метод	0.1	-
14071	694591.03	1354488.29	Картометрический метод	0.1	-
14072	694590.94	1354486.68	Картометрический метод	0.1	-
14073	694589.11	1354482.56	Картометрический метод	0.1	-
14074	694585.13	1354476.36	Картометрический метод	0.1	-
14075	694583.07	1354471.31	Картометрический метод	0.1	-
14076	694582.54	1354466.36	Картометрический метод	0.1	-
14077	694583.62	1354461.33	Картометрический метод	0.1	-
14078	694586.56	1354454.63	Картометрический метод	0.1	-
14079	694589.39	1354450.81	Картометрический метод	0.1	-
14080	694591.35	1354449.33	Картометрический метод	0.1	-
14081	694605.21	1354445.88	Картометрический метод	0.1	-
14082	694607.26	1354444.24	Картометрический метод	0.1	-
14083	694612.42	1354436.44	Картометрический метод	0.1	-
14084	694614.24	1354434.46	Картометрический метод	0.1	-
14085	694621.59	1354431.52	Картометрический метод	0.1	-
14086	694626.62	1354429.50	Картометрический метод	0.1	-
14087	694630.84	1354428.15	Картометрический метод	0.1	-

2. Сведения о характерных точках границ объекта					
Обозначение характерных точек границ	Координаты, м		Метод определения координат характерной точки	Средняя квадратическая погрешность положения характерной точки (Mt), м	Описание обозначения точки на местности (при наличии)
	X	Y			
1	2	3	4	5	6
14088	694634.52	1354427.32	Картометрический метод	0.1	-
14089	694639.64	1354426.85	Картометрический метод	0.1	-
14090	694642.60	1354426.71	Картометрический метод	0.1	-
14091	694578.42	1354377.49	Картометрический метод	0.1	-
14092	694550.74	1354359.77	Картометрический метод	0.1	-
14037	694493.47	1354433.57	Картометрический метод	0.1	-
14093	692659.49	1328614.40	Картометрический метод	0.1	-
14094	692690.30	1328664.35	Картометрический метод	0.1	-
14095	692666.83	1328680.10	Картометрический метод	0.1	-
14096	692641.88	1328692.71	Картометрический метод	0.1	-
14097	692737.79	1328831.70	Картометрический метод	0.1	-
14098	692802.41	1328785.52	Картометрический метод	0.1	-
14099	692810.56	1328777.44	Картометрический метод	0.1	-
14100	692684.03	1328597.50	Картометрический метод	0.1	-
14093	692659.49	1328614.40	Картометрический метод	0.1	-
14101	692850.89	1328859.72	Картометрический метод	0.1	-
14102	692816.12	1328875.58	Картометрический метод	0.1	-
14103	692809.69	1328878.52	Картометрический метод	0.1	-
14104	692788.70	1328888.11	Картометрический метод	0.1	-
14105	692773.14	1328894.96	Картометрический метод	0.1	-
14106	692769.20	1328898.12	Картометрический метод	0.1	-
14107	692776.49	1328909.04	Картометрический метод	0.1	-
14108	692759.66	1328920.14	Картометрический метод	0.1	-
14109	692785.15	1328958.54	Картометрический метод	0.1	-
14110	692823.81	1328940.17	Картометрический метод	0.1	-

2. Сведения о характерных точках границ объекта					
Обозначение характерных точек границ	Координаты, м		Метод определения координат характерной точки	Средняя квадратическая погрешность положения характерной точки (Mt), м	Описание обозначения точки на местности (при наличии)
	X	Y			
1	2	3	4	5	6
14111	692887.80	1329040.00	Картометрический метод	0.1	-
14112	692919.12	1329090.12	Картометрический метод	0.1	-
14113	692967.13	1329167.00	Картометрический метод	0.1	-
14114	692984.95	1329159.02	Картометрический метод	0.1	-
14115	693032.82	1329137.84	Картометрический метод	0.1	-
14116	693005.95	1329066.24	Картометрический метод	0.1	-
14117	692968.81	1329006.97	Картометрический метод	0.1	-
14118	692874.52	1328866.85	Картометрический метод	0.1	-
14119	692863.90	1328853.50	Картометрический метод	0.1	-
14101	692850.89	1328859.72	Картометрический метод	0.1	-
14120	692636.08	1327966.06	Картометрический метод	0.1	-
14121	692516.73	1327931.42	Картометрический метод	0.1	-
14122	692463.86	1327967.81	Картометрический метод	0.1	-
14123	692516.73	1328024.06	Картометрический метод	0.1	-
14124	692560.16	1328118.98	Картометрический метод	0.1	-
14125	692613.59	1328194.65	Картометрический метод	0.1	-
14126	692837.27	1328305.02	Картометрический метод	0.1	-
14127	692848.95	1328304.75	Картометрический метод	0.1	-
14128	692865.78	1328260.21	Картометрический метод	0.1	-
14129	692927.01	1328287.98	Картометрический метод	0.1	-
14130	692943.06	1328252.16	Картометрический метод	0.1	-
14131	692988.76	1328146.38	Картометрический метод	0.1	-
14132	692918.28	1328108.20	Картометрический метод	0.1	-
14133	692892.77	1328146.10	Картометрический метод	0.1	-
14134	692876.19	1328172.53	Картометрический метод	0.1	-

2. Сведения о характерных точках границ объекта					
Обозначение характерных точек границ	Координаты, м		Метод определения координат характерной точки	Средняя квадратическая погрешность положения характерной точки (Mt), м	Описание обозначения точки на местности (при наличии)
	X	Y			
1	2	3	4	5	6
14135	692864.17	1328177.98	Картометрический метод	0.1	-
14136	692781.18	1328135.37	Картометрический метод	0.1	-
14137	692746.10	1328075.86	Картометрический метод	0.1	-
14138	692767.52	1328030.96	Картометрический метод	0.1	-
14120	692636.08	1327966.06	Картометрический метод	0.1	-
14139	692382.40	1327848.99	Картометрический метод	0.1	-
14140	692283.62	1327827.86	Картометрический метод	0.1	-
14141	692199.04	1327836.14	Картометрический метод	0.1	-
14142	692261.80	1327928.95	Картометрический метод	0.1	-
14139	692382.40	1327848.99	Картометрический метод	0.1	-
14143	692330.21	1328254.57	Картометрический метод	0.1	-
14144	692332.97	1328238.12	Картометрический метод	0.1	-
14145	692405.48	1328191.96	Картометрический метод	0.1	-
14146	692377.56	1328150.74	Картометрический метод	0.1	-
14147	692268.86	1328276.66	Картометрический метод	0.1	-
14148	692250.28	1328288.57	Картометрический метод	0.1	-
14149	692261.35	1328300.53	Картометрический метод	0.1	-
14143	692330.21	1328254.57	Картометрический метод	0.1	-
14150	692909.14	1328394.12	Картометрический метод	0.1	-
14151	692923.06	1328361.82	Картометрический метод	0.1	-
14152	692868.76	1328335.16	Картометрический метод	0.1	-
14153	692807.48	1328375.06	Картометрический метод	0.1	-
14154	692901.46	1328411.74	Картометрический метод	0.1	-
14150	692909.14	1328394.12	Картометрический метод	0.1	-
14155	695437.45	1350202.98	Картометрический метод	0.1	-

2. Сведения о характерных точках границ объекта					
Обозначение характерных точек границ	Координаты, м		Метод определения координат характерной точки	Средняя квадратическая погрешность положения характерной точки (Mt), м	Описание обозначения точки на местности (при наличии)
	X	Y			
1	2	3	4	5	6
14156	695377.21	1350350.40	Картометрический метод	0.1	-
14157	695269.86	1350466.53	Картометрический метод	0.1	-
14158	695114.58	1350543.57	Картометрический метод	0.1	-
14159	694907.84	1350591.95	Картометрический метод	0.1	-
14160	695131.74	1350984.70	Картометрический метод	0.1	-
14161	695086.78	1351091.59	Картометрический метод	0.1	-
14162	695081.30	1351125.83	Картометрический метод	0.1	-
14163	695053.42	1351181.72	Картометрический метод	0.1	-
14164	695021.56	1351245.68	Картометрический метод	0.1	-
14165	695099.49	1351281.61	Картометрический метод	0.1	-
14166	695163.61	1351331.03	Картометрический метод	0.1	-
14167	695241.54	1351403.48	Картометрический метод	0.1	-
14168	695423.09	1351490.74	Картометрический метод	0.1	-
14169	695474.44	1351506.24	Картометрический метод	0.1	-
14170	695548.33	1351456.47	Картометрический метод	0.1	-
14171	695623.69	1351378.67	Картометрический метод	0.1	-
14172	695711.89	1351266.22	Картометрический метод	0.1	-
14173	695767.46	1351178.04	Картометрический метод	0.1	-
14174	695916.72	1350913.82	Картометрический метод	0.1	-
14175	695978.86	1350809.07	Картометрический метод	0.1	-
14176	696054.08	1350711.39	Картометрический метод	0.1	-
14177	696102.59	1350659.11	Картометрический метод	0.1	-
14178	696183.96	1350584.02	Картометрический метод	0.1	-
14179	696261.16	1350525.50	Картометрический метод	0.1	-
14180	696472.85	1350405.88	Картометрический метод	0.1	-

2. Сведения о характерных точках границ объекта					
Обозначение характерных точек границ	Координаты, м		Метод определения координат характерной точки	Средняя квадратическая погрешность положения характерной точки (Mt), м	Описание обозначения точки на местности (при наличии)
	X	Y			
1	2	3	4	5	6
14181	696525.59	1350362.90	Картометрический метод	0.1	-
14182	696555.47	1350319.18	Картометрический метод	0.1	-
14183	696539.14	1350309.70	Картометрический метод	0.1	-
14184	696538.18	1350297.37	Картометрический метод	0.1	-
14185	696547.18	1350292.37	Картометрический метод	0.1	-
14186	696546.48	1350275.19	Картометрический метод	0.1	-
14187	696536.45	1350275.07	Картометрический метод	0.1	-
14188	696527.68	1350268.96	Картометрический метод	0.1	-
14189	696490.36	1350271.79	Картометрический метод	0.1	-
14190	696482.10	1350255.14	Картометрический метод	0.1	-
14191	696475.76	1350251.39	Картометрический метод	0.1	-
14192	696447.29	1350236.07	Картометрический метод	0.1	-
14193	696425.69	1350230.04	Картометрический метод	0.1	-
14194	696384.27	1350231.47	Картометрический метод	0.1	-
14195	696352.54	1350226.53	Картометрический метод	0.1	-
14196	696350.01	1350242.80	Картометрический метод	0.1	-
14197	696364.64	1350271.88	Картометрический метод	0.1	-
14198	696342.69	1350304.48	Картометрический метод	0.1	-
14199	696299.15	1350327.87	Картометрический метод	0.1	-
14200	696246.16	1350327.56	Картометрический метод	0.1	-
14201	696232.00	1350334.30	Картометрический метод	0.1	-
14202	696208.63	1350332.88	Картометрический метод	0.1	-
14203	695844.66	1350186.06	Картометрический метод	0.1	-
14204	695523.00	1349993.64	Картометрический метод	0.1	-
14155	695437.45	1350202.98	Картометрический метод	0.1	-

2. Сведения о характерных точках границ объекта					
Обозначение характерных точек границ	Координаты, м		Метод определения координат характерной точки	Средняя квадратическая погрешность положения характерной точки (Mt), м	Описание обозначения точки на местности (при наличии)
	X	Y			
1	2	3	4	5	6
14205	694854.10	1353030.24	Картометрический метод	0.1	-
14206	694825.76	1353065.63	Картометрический метод	0.1	-
14207	694818.45	1353061.89	Картометрический метод	0.1	-
14208	694809.58	1353074.70	Картометрический метод	0.1	-
14209	694907.84	1353129.90	Картометрический метод	0.1	-
14210	694952.79	1353074.32	Картометрический метод	0.1	-
14211	694851.33	1353020.26	Картометрический метод	0.1	-
14205	694854.10	1353030.24	Картометрический метод	0.1	-
14212	694091.72	1352052.73	Картометрический метод	0.1	-
14213	694050.12	1351971.22	Картометрический метод	0.1	-
14214	693996.51	1351978.01	Картометрический метод	0.1	-
14215	694027.46	1352028.27	Картометрический метод	0.1	-
14216	694044.30	1352043.09	Картометрический метод	0.1	-
14212	694091.72	1352052.73	Картометрический метод	0.1	-
14217	689431.20	1356137.21	Картометрический метод	0.1	-
14218	688992.50	1356402.86	Картометрический метод	0.1	-
14219	688797.45	1356817.49	Картометрический метод	0.1	-
14220	688774.52	1356914.45	Картометрический метод	0.1	-
14221	688839.13	1357116.36	Картометрический метод	0.1	-
14222	689319.67	1357594.33	Картометрический метод	0.1	-
14223	690351.60	1357162.21	Картометрический метод	0.1	-
14224	690475.90	1356991.37	Картометрический метод	0.1	-
14225	690629.91	1357115.15	Картометрический метод	0.1	-
14226	690780.28	1357178.18	Картометрический метод	0.1	-
14227	691364.31	1357285.53	Картометрический метод	0.1	-

2. Сведения о характерных точках границ объекта					
Обозначение характерных точек границ	Координаты, м		Метод определения координат характерной точки	Средняя квадратическая погрешность положения характерной точки (Mt), м	Описание обозначения точки на местности (при наличии)
	X	Y			
1	2	3	4	5	6
14228	691407.25	1357257.25	Картометрический метод	0.1	-
14229	691306.83	1357133.82	Картометрический метод	0.1	-
14230	691398.55	1357078.00	Картометрический метод	0.1	-
14231	691316.77	1356857.17	Картометрический метод	0.1	-
14232	691174.94	1356902.83	Картометрический метод	0.1	-
14233	690828.21	1356728.23	Картометрический метод	0.1	-
14234	690815.16	1356624.24	Картометрический метод	0.1	-
14217	689431.20	1356137.21	Картометрический метод	0.1	-
14235	718847.26	1374601.71	Картометрический метод	0.1	-
14236	718840.95	1374615.03	Картометрический метод	0.1	-
14237	718844.84	1374623.84	Картометрический метод	0.1	-
14238	718853.78	1374637.37	Картометрический метод	0.1	-
14239	718853.47	1374621.74	Картометрический метод	0.1	-
14240	718846.45	1374595.45	Картометрический метод	0.1	-
14235	718847.26	1374601.71	Картометрический метод	0.1	-
14241	718814.63	1374244.91	Картометрический метод	0.1	-
14242	718806.31	1374237.70	Картометрический метод	0.1	-
14243	718793.23	1374201.88	Картометрический метод	0.1	-
14244	718779.38	1374177.90	Картометрический метод	0.1	-
14245	718760.75	1374163.56	Картометрический метод	0.1	-
14246	718756.60	1374176.60	Картометрический метод	0.1	-
14247	718761.10	1374198.34	Картометрический метод	0.1	-
14248	718780.38	1374217.86	Картометрический метод	0.1	-
14249	718787.57	1374233.80	Картометрический метод	0.1	-
14250	718804.70	1374253.98	Картометрический метод	0.1	-

2. Сведения о характерных точках границ объекта					
Обозначение характерных точек границ	Координаты, м		Метод определения координат характерной точки	Средняя квадратическая погрешность положения характерной точки (Mt), м	Описание обозначения точки на местности (при наличии)
	X	Y			
1	2	3	4	5	6
14251	718815.64	1374260.06	Картометрический метод	0.1	-
14241	718814.63	1374244.91	Картометрический метод	0.1	-
14252	718623.01	1373973.64	Картометрический метод	0.1	-
14253	718628.58	1373960.05	Картометрический метод	0.1	-
14254	718621.53	1373943.38	Картометрический метод	0.1	-
14255	718598.82	1373927.10	Картометрический метод	0.1	-
14256	718625.77	1373910.46	Картометрический метод	0.1	-
14257	718625.74	1373910.43	Картометрический метод	0.1	-
14258	718577.04	1373904.68	Картометрический метод	0.1	-
14259	718465.05	1373904.50	Картометрический метод	0.1	-
14260	718377.99	1373894.81	Картометрический метод	0.1	-
14261	718378.02	1373893.98	Картометрический метод	0.1	-
14262	718353.70	1373892.10	Картометрический метод	0.1	-
14263	718326.89	1373904.02	Картометрический метод	0.1	-
14264	718297.45	1373917.12	Картометрический метод	0.1	-
14265	718260.01	1373924.54	Картометрический метод	0.1	-
14266	718224.71	1373903.18	Картометрический метод	0.1	-
14267	718097.58	1373896.93	Картометрический метод	0.1	-
14268	718097.20	1373908.04	Картометрический метод	0.1	-
14269	718090.80	1373908.03	Картометрический метод	0.1	-
14270	718077.62	1373906.52	Картометрический метод	0.1	-
14271	718074.78	1373905.93	Картометрический метод	0.1	-
14272	718070.83	1373905.54	Картометрический метод	0.1	-
14273	718069.20	1373905.12	Картометрический метод	0.1	-
14274	718068.39	1373895.50	Картометрический метод	0.1	-

2. Сведения о характерных точках границ объекта					
Обозначение характерных точек границ	Координаты, м		Метод определения координат характерной точки	Средняя квадратическая погрешность положения характерной точки (Mt), м	Описание обозначения точки на местности (при наличии)
	X	Y			
1	2	3	4	5	6
14275	717999.92	1373892.13	Картометрический метод	0.1	-
14276	717892.40	1373930.18	Картометрический метод	0.1	-
14277	717860.47	1373928.07	Картометрический метод	0.1	-
14278	717818.68	1373915.46	Картометрический метод	0.1	-
14279	717805.30	1373929.21	Картометрический метод	0.1	-
14280	717801.88	1373951.34	Картометрический метод	0.1	-
14281	717798.25	1373974.79	Картометрический метод	0.1	-
14282	717789.19	1373985.19	Картометрический метод	0.1	-
14283	717755.68	1373981.75	Картометрический метод	0.1	-
14284	717747.01	1373980.86	Картометрический метод	0.1	-
14285	717735.30	1373995.93	Картометрический метод	0.1	-
14286	717704.99	1374034.56	Картометрический метод	0.1	-
14287	717693.77	1374053.83	Картометрический метод	0.1	-
14288	717691.72	1374068.20	Картометрический метод	0.1	-
14289	717701.19	1374132.91	Картометрический метод	0.1	-
14290	717699.71	1374142.26	Картометрический метод	0.1	-
14291	717692.45	1374157.99	Картометрический метод	0.1	-
14292	717681.02	1374167.17	Картометрический метод	0.1	-
14293	717668.85	1374176.44	Картометрический метод	0.1	-
14294	717643.98	1374180.92	Картометрический метод	0.1	-
14295	717646.72	1374195.88	Картометрический метод	0.1	-
14296	717666.35	1374204.07	Картометрический метод	0.1	-
14297	717667.62	1374221.05	Картометрический метод	0.1	-
14298	717661.31	1374233.15	Картометрический метод	0.1	-
14299	717646.90	1374239.38	Картометрический метод	0.1	-

2. Сведения о характерных точках границ объекта					
Обозначение характерных точек границ	Координаты, м		Метод определения координат характерной точки	Средняя квадратическая погрешность положения характерной точки (Mt), м	Описание обозначения точки на местности (при наличии)
	X	Y			
1	2	3	4	5	6
14300	717634.04	1374279.59	Картометрический метод	0.1	-
14301	717631.36	1374331.63	Картометрический метод	0.1	-
14302	717621.78	1374358.29	Картометрический метод	0.1	-
14303	717622.67	1374382.78	Картометрический метод	0.1	-
14304	717631.45	1374400.64	Картометрический метод	0.1	-
14305	717637.35	1374425.55	Картометрический метод	0.1	-
14306	717629.28	1374484.68	Картометрический метод	0.1	-
14307	717620.85	1374520.32	Картометрический метод	0.1	-
14308	717614.57	1374534.42	Картометрический метод	0.1	-
14309	717588.38	1374554.33	Картометрический метод	0.1	-
14310	717530.20	1374574.75	Картометрический метод	0.1	-
14311	717521.10	1374568.40	Картометрический метод	0.1	-
14312	717510.78	1374548.56	Картометрический метод	0.1	-
14313	717494.45	1374527.82	Картометрический метод	0.1	-
14314	717487.53	1374500.92	Картометрический метод	0.1	-
14315	717484.63	1374475.97	Картометрический метод	0.1	-
14316	717495.62	1374443.29	Картометрический метод	0.1	-
14317	717505.86	1374427.13	Картометрический метод	0.1	-
14318	717499.74	1374430.97	Картометрический метод	0.1	-
14319	717483.16	1374454.72	Картометрический метод	0.1	-
14320	717476.42	1374478.97	Картометрический метод	0.1	-
14321	717477.41	1374498.68	Картометрический метод	0.1	-
14322	717475.09	1374512.82	Картометрический метод	0.1	-
14323	717476.98	1374535.00	Картометрический метод	0.1	-
14324	717484.78	1374550.16	Картометрический метод	0.1	-

2. Сведения о характерных точках границ объекта					
Обозначение характерных точек границ	Координаты, м		Метод определения координат характерной точки	Средняя квадратическая погрешность положения характерной точки (Mt), м	Описание обозначения точки на местности (при наличии)
	X	Y			
1	2	3	4	5	6
14325	717497.18	1374567.84	Картометрический метод	0.1	-
14326	717508.43	1374578.12	Картометрический метод	0.1	-
14327	717527.96	1374589.71	Картометрический метод	0.1	-
14328	717546.26	1374601.91	Картометрический метод	0.1	-
14329	717562.96	1374619.17	Картометрический метод	0.1	-
14330	717583.66	1374616.85	Картометрический метод	0.1	-
14331	717595.56	1374590.90	Картометрический метод	0.1	-
14332	717620.18	1374563.76	Картометрический метод	0.1	-
14333	717638.92	1374538.72	Картометрический метод	0.1	-
14334	717654.34	1374508.42	Картометрический метод	0.1	-
14335	717661.62	1374490.64	Картометрический метод	0.1	-
14336	717670.08	1374451.64	Картометрический метод	0.1	-
14337	717670.59	1374434.40	Картометрический метод	0.1	-
14338	717666.82	1374416.20	Картометрический метод	0.1	-
14339	717657.80	1374392.14	Картометрический метод	0.1	-
14340	717658.97	1374345.98	Картометрический метод	0.1	-
14341	717673.31	1374290.42	Картометрический метод	0.1	-
14342	717692.16	1374256.15	Картометрический метод	0.1	-
14343	717732.34	1374161.16	Картометрический метод	0.1	-
14344	717733.97	1374152.87	Картометрический метод	0.1	-
14345	717732.83	1374145.47	Картометрический метод	0.1	-
14346	717725.32	1374130.62	Картометрический метод	0.1	-
14347	717719.75	1374108.40	Картометрический метод	0.1	-
14348	717712.03	1374085.54	Картометрический метод	0.1	-
14349	717710.82	1374058.44	Картометрический метод	0.1	-

2. Сведения о характерных точках границ объекта					
Обозначение характерных точек границ	Координаты, м		Метод определения координат характерной точки	Средняя квадратическая погрешность положения характерной точки (Mt), м	Описание обозначения точки на местности (при наличии)
	X	Y			
1	2	3	4	5	6
14350	717712.53	1374046.48	Картометрический метод	0.1	-
14351	717729.92	1374028.32	Картометрический метод	0.1	-
14352	717747.17	1374038.66	Картометрический метод	0.1	-
14353	717762.45	1374045.90	Картометрический метод	0.1	-
14354	717777.80	1374047.68	Картометрический метод	0.1	-
14355	717799.67	1374043.60	Картометрический метод	0.1	-
14356	717824.69	1374033.40	Картометрический метод	0.1	-
14357	717836.80	1374022.76	Картометрический метод	0.1	-
14358	717842.50	1374008.97	Картометрический метод	0.1	-
14359	717853.68	1373998.94	Картометрический метод	0.1	-
14360	717877.47	1373989.03	Картометрический метод	0.1	-
14361	717885.90	1373978.34	Картометрический метод	0.1	-
14362	717894.64	1373967.05	Картометрический метод	0.1	-
14363	717913.82	1373957.10	Картометрический метод	0.1	-
14364	717952.38	1373945.50	Картометрический метод	0.1	-
14365	717982.94	1373933.67	Картометрический метод	0.1	-
14366	718012.03	1373917.36	Картометрический метод	0.1	-
14367	718031.46	1373912.34	Картометрический метод	0.1	-
14368	718050.82	1373912.84	Картометрический метод	0.1	-
14369	718071.03	1373918.76	Картометрический метод	0.1	-
14370	718085.78	1373919.53	Картометрический метод	0.1	-
14371	718119.68	1373924.35	Картометрический метод	0.1	-
14372	718158.92	1373920.23	Картометрический метод	0.1	-
14373	718181.74	1373914.16	Картометрический метод	0.1	-
14374	718204.46	1373916.02	Картометрический метод	0.1	-

2. Сведения о характерных точках границ объекта					
Обозначение характерных точек границ	Координаты, м		Метод определения координат характерной точки	Средняя квадратическая погрешность положения характерной точки (Mt), м	Описание обозначения точки на местности (при наличии)
	X	Y			
1	2	3	4	5	6
14375	718226.56	1373917.80	Картометрический метод	0.1	-
14376	718244.64	1373922.91	Картометрический метод	0.1	-
14377	718263.84	1373936.50	Картометрический метод	0.1	-
14378	718286.85	1373940.22	Картометрический метод	0.1	-
14379	718312.43	1373934.33	Картометрический метод	0.1	-
14380	718324.37	1373925.53	Картометрический метод	0.1	-
14381	718333.80	1373920.70	Картометрический метод	0.1	-
14382	718385.84	1373912.87	Картометрический метод	0.1	-
14383	718403.66	1373913.68	Картометрический метод	0.1	-
14384	718419.90	1373917.85	Картометрический метод	0.1	-
14385	718433.08	1373920.61	Картометрический метод	0.1	-
14386	718476.10	1373921.68	Картометрический метод	0.1	-
14387	718488.98	1373923.98	Картометрический метод	0.1	-
14388	718510.32	1373926.66	Картометрический метод	0.1	-
14389	718530.91	1373926.42	Картометрический метод	0.1	-
14390	718555.50	1373926.91	Картометрический метод	0.1	-
14391	718576.02	1373932.21	Картометрический метод	0.1	-
14392	718596.65	1373942.28	Картометрический метод	0.1	-
14393	718605.64	1373948.14	Картометрический метод	0.1	-
14394	718615.80	1373960.72	Картометрический метод	0.1	-
14252	718623.01	1373973.64	Картометрический метод	0.1	-
14395	650013.94	1328334.47	Картометрический метод	0.1	-
14396	649898.03	1328376.31	Картометрический метод	0.1	-
14397	650021.46	1328377.73	Картометрический метод	0.1	-
14398	650271.22	1328408.00	Картометрический метод	0.1	-

2. Сведения о характерных точках границ объекта					
Обозначение характерных точек границ	Координаты, м		Метод определения координат характерной точки	Средняя квадратическая погрешность положения характерной точки (Mt), м	Описание обозначения точки на местности (при наличии)
	X	Y			
1	2	3	4	5	6
14399	650344.87	1328416.77	Картометрический метод	0.1	-
14400	650471.88	1328432.07	Картометрический метод	0.1	-
14401	650742.77	1328465.06	Картометрический метод	0.1	-
14402	650853.23	1328477.96	Картометрический метод	0.1	-
14403	650856.72	1328501.86	Картометрический метод	0.1	-
14404	650915.30	1328535.01	Картометрический метод	0.1	-
14405	650952.41	1328538.62	Картометрический метод	0.1	-
14406	650998.10	1328552.03	Картометрический метод	0.1	-
14407	651034.10	1328568.34	Картометрический метод	0.1	-
14408	651057.50	1328566.67	Картометрический метод	0.1	-
14409	651066.87	1328552.39	Картометрический метод	0.1	-
14410	651217.52	1328653.30	Картометрический метод	0.1	-
14411	651432.50	1328800.29	Картометрический метод	0.1	-
14412	651512.59	1328883.24	Картометрический метод	0.1	-
14413	651499.00	1328812.30	Картометрический метод	0.1	-
14414	651469.50	1328771.11	Картометрический метод	0.1	-
14415	651398.27	1328742.29	Картометрический метод	0.1	-
14416	651241.95	1328668.16	Картометрический метод	0.1	-
14417	651086.91	1328550.27	Картометрический метод	0.1	-
14418	650957.88	1328476.37	Картометрический метод	0.1	-
14419	650863.98	1328450.03	Картометрический метод	0.1	-
14420	650837.38	1328391.45	Картометрический метод	0.1	-
14421	650736.60	1328338.35	Картометрический метод	0.1	-
14422	650529.34	1328338.35	Картометрический метод	0.1	-
14423	650297.15	1328353.27	Картометрический метод	0.1	-

2. Сведения о характерных точках границ объекта					
Обозначение характерных точек границ	Координаты, м		Метод определения координат характерной точки	Средняя квадратическая погрешность положения характерной точки (Mt), м	Описание обозначения точки на местности (при наличии)
	X	Y			
1	2	3	4	5	6
14424	650050.98	1328325.62	Картометрический метод	0.1	-
14395	650013.94	1328334.47	Картометрический метод	0.1	-
14425	649870.04	1329947.01	Картометрический метод	0.1	-
14426	649808.38	1329965.60	Картометрический метод	0.1	-
14427	649827.00	1330013.22	Картометрический метод	0.1	-
14428	649789.65	1330027.86	Картометрический метод	0.1	-
14429	649771.07	1329981.14	Картометрический метод	0.1	-
14430	649523.12	1330078.30	Картометрический метод	0.1	-
14431	649771.08	1330214.84	Картометрический метод	0.1	-
14432	649793.51	1330223.71	Картометрический метод	0.1	-
14433	649806.91	1330220.09	Картометрический метод	0.1	-
14434	649816.27	1330199.24	Картометрический метод	0.1	-
14435	649876.42	1329965.65	Картометрический метод	0.1	-
14436	649961.96	1329930.81	Картометрический метод	0.1	-
14425	649870.04	1329947.01	Картометрический метод	0.1	-
14437	708164.95	1368062.81	Картометрический метод	0.1	-
14438	707961.43	1367860.55	Картометрический метод	0.1	-
14439	707915.51	1367885.47	Картометрический метод	0.1	-
14440	707901.23	1367885.88	Картометрический метод	0.1	-
14441	707871.68	1367858.39	Картометрический метод	0.1	-
14442	707879.12	1367848.61	Картометрический метод	0.1	-
14443	707867.67	1367836.84	Картометрический метод	0.1	-
14444	707871.78	1367831.31	Картометрический метод	0.1	-
14445	707864.72	1367825.54	Картометрический метод	0.1	-
14446	707875.29	1367813.47	Картометрический метод	0.1	-

2. Сведения о характерных точках границ объекта					
Обозначение характерных точек границ	Координаты, м		Метод определения координат характерной точки	Средняя квадратическая погрешность положения характерной точки (Mt), м	Описание обозначения точки на местности (при наличии)
	X	Y			
1	2	3	4	5	6
14447	707903.74	1367827.10	Картометрический метод	0.1	-
14448	707910.37	1367820.21	Картометрический метод	0.1	-
14449	707926.31	1367825.64	Картометрический метод	0.1	-
14450	707768.78	1367669.08	Картометрический метод	0.1	-
14451	707733.31	1367708.40	Картометрический метод	0.1	-
14452	707577.19	1367881.46	Картометрический метод	0.1	-
14453	707572.42	1367890.42	Картометрический метод	0.1	-
14454	707632.93	1367955.68	Картометрический метод	0.1	-
14455	707642.11	1367955.21	Картометрический метод	0.1	-
14456	707725.24	1367993.40	Картометрический метод	0.1	-
14457	707750.09	1367954.43	Картометрический метод	0.1	-
14458	707799.07	1367893.28	Картометрический метод	0.1	-
14459	707931.41	1367997.48	Картометрический метод	0.1	-
14460	707928.16	1368005.14	Картометрический метод	0.1	-
14461	707908.89	1368046.05	Картометрический метод	0.1	-
14462	707883.68	1368091.23	Картометрический метод	0.1	-
14463	707870.46	1368092.06	Картометрический метод	0.1	-
14464	707880.07	1368101.72	Картометрический метод	0.1	-
14465	707931.86	1368123.34	Картометрический метод	0.1	-
14466	707955.91	1368149.56	Картометрический метод	0.1	-
14467	707975.09	1368156.03	Картометрический метод	0.1	-
14468	708135.36	1368195.81	Картометрический метод	0.1	-
14469	708158.72	1368201.37	Картометрический метод	0.1	-
14437	708164.95	1368062.81	Картометрический метод	0.1	-
14470	708020.22	1368052.45	Картометрический метод	0.1	-

2. Сведения о характерных точках границ объекта					
Обозначение характерных точек границ	Координаты, м		Метод определения координат характерной точки	Средняя квадратическая погрешность положения характерной точки (Mt), м	Описание обозначения точки на местности (при наличии)
	X	Y			
1	2	3	4	5	6
14471	708001.20	1368037.12	Картометрический метод	0.1	-
14472	708016.61	1368018.01	Картометрический метод	0.1	-
14473	708035.62	1368033.35	Картометрический метод	0.1	-
14470	708020.22	1368052.45	Картометрический метод	0.1	-
14474	707758.17	1367926.39	Картометрический метод	0.1	-
14475	707722.86	1367896.47	Картометрический метод	0.1	-
14476	707750.34	1367865.43	Картометрический метод	0.1	-
14477	707785.82	1367891.38	Картометрический метод	0.1	-
14474	707758.17	1367926.39	Картометрический метод	0.1	-
14478	707973.97	1368073.03	Картометрический метод	0.1	-
14479	707970.94	1368102.59	Картометрический метод	0.1	-
14480	707938.81	1368099.36	Картометрический метод	0.1	-
14481	707941.06	1368069.60	Картометрический метод	0.1	-
14478	707973.97	1368073.03	Картометрический метод	0.1	-
14482	707812.90	1367871.47	Картометрический метод	0.1	-
14483	707791.94	1367848.02	Картометрический метод	0.1	-
14484	707776.96	1367835.08	Картометрический метод	0.1	-
14485	707789.49	1367818.57	Картометрический метод	0.1	-
14486	707814.80	1367838.80	Картометрический метод	0.1	-
14487	707816.75	1367836.17	Картометрический метод	0.1	-
14488	707838.03	1367852.90	Картометрический метод	0.1	-
14489	707834.46	1367857.32	Картометрический метод	0.1	-
14490	707838.40	1367861.04	Картометрический метод	0.1	-
14491	707831.01	1367870.22	Картометрический метод	0.1	-
14492	707828.23	1367867.98	Картометрический метод	0.1	-

2. Сведения о характерных точках границ объекта					
Обозначение характерных точек границ	Координаты, м		Метод определения координат характерной точки	Средняя квадратическая погрешность положения характерной точки (Mt), м	Описание обозначения точки на местности (при наличии)
	X	Y			
1	2	3	4	5	6
14493	707827.03	1367867.78	Картометрический метод	0.1	-
14482	707812.90	1367871.47	Картометрический метод	0.1	-
14494	708035.62	1368033.35	Картометрический метод	0.1	-
14495	708016.61	1368018.01	Картометрический метод	0.1	-
14496	708001.20	1368037.12	Картометрический метод	0.1	-
14497	708020.22	1368052.45	Картометрический метод	0.1	-
14494	708035.62	1368033.35	Картометрический метод	0.1	-
14498	707785.82	1367891.38	Картометрический метод	0.1	-
14499	707750.34	1367865.43	Картометрический метод	0.1	-
14500	707722.86	1367896.47	Картометрический метод	0.1	-
14501	707758.17	1367926.39	Картометрический метод	0.1	-
14498	707785.82	1367891.38	Картометрический метод	0.1	-
14502	707941.06	1368069.60	Картометрический метод	0.1	-
14503	707938.81	1368099.36	Картометрический метод	0.1	-
14504	707970.94	1368102.59	Картометрический метод	0.1	-
14505	707973.97	1368073.03	Картометрический метод	0.1	-
14502	707941.06	1368069.60	Картометрический метод	0.1	-
14506	707827.03	1367867.78	Картометрический метод	0.1	-
14507	707828.23	1367867.98	Картометрический метод	0.1	-
14508	707831.01	1367870.22	Картометрический метод	0.1	-
14509	707838.40	1367861.04	Картометрический метод	0.1	-
14510	707834.46	1367857.32	Картометрический метод	0.1	-
14511	707838.03	1367852.90	Картометрический метод	0.1	-
14512	707816.75	1367836.17	Картометрический метод	0.1	-
14513	707814.80	1367838.80	Картометрический метод	0.1	-

2. Сведения о характерных точках границ объекта					
Обозначение характерных точек границ	Координаты, м		Метод определения координат характерной точки	Средняя квадратическая погрешность положения характерной точки (Mt), м	Описание обозначения точки на местности (при наличии)
	X	Y			
1	2	3	4	5	6
14514	707789.49	1367818.57	Картометрический метод	0.1	-
14515	707776.96	1367835.08	Картометрический метод	0.1	-
14516	707791.94	1367848.02	Картометрический метод	0.1	-
14517	707812.90	1367871.47	Картометрический метод	0.1	-
14506	707827.03	1367867.78	Картометрический метод	0.1	-
14518	693049.59	1351848.79	Картометрический метод	0.1	-
14519	693051.06	1351830.28	Картометрический метод	0.1	-
14520	693060.69	1351785.78	Картометрический метод	0.1	-
14521	693111.19	1351792.10	Картометрический метод	0.1	-
14522	693109.06	1351813.12	Картометрический метод	0.1	-
14523	693136.64	1351815.53	Картометрический метод	0.1	-
14524	693134.50	1351854.70	Картометрический метод	0.1	-
14525	693173.61	1351771.44	Картометрический метод	0.1	-
14526	693179.33	1351754.56	Картометрический метод	0.1	-
14527	693198.52	1351733.25	Картометрический метод	0.1	-
14528	693218.66	1351715.18	Картометрический метод	0.1	-
14529	693241.01	1351703.18	Картометрический метод	0.1	-
14530	693263.10	1351693.91	Картометрический метод	0.1	-
14531	693267.58	1351692.24	Картометрический метод	0.1	-
14532	693274.92	1351688.48	Картометрический метод	0.1	-
14533	693286.34	1351682.81	Картометрический метод	0.1	-
14534	693298.90	1351676.73	Картометрический метод	0.1	-
14535	693304.90	1351674.80	Картометрический метод	0.1	-
14536	693314.24	1351672.48	Картометрический метод	0.1	-
14537	693328.14	1351668.79	Картометрический метод	0.1	-

2. Сведения о характерных точках границ объекта					
Обозначение характерных точек границ	Координаты, м		Метод определения координат характерной точки	Средняя квадратическая погрешность положения характерной точки (Mt), м	Описание обозначения точки на местности (при наличии)
	X	Y			
1	2	3	4	5	6
14538	693331.70	1351666.49	Картометрический метод	0.1	-
14539	693346.82	1351633.45	Картометрический метод	0.1	-
14540	693363.32	1351610.84	Картометрический метод	0.1	-
14541	693367.58	1351606.32	Картометрический метод	0.1	-
14542	693373.22	1351601.82	Картометрический метод	0.1	-
14543	693380.18	1351597.79	Картометрический метод	0.1	-
14544	693387.78	1351594.46	Картометрический метод	0.1	-
14545	693399.25	1351591.48	Картометрический метод	0.1	-
14546	693420.20	1351576.24	Картометрический метод	0.1	-
14547	693417.87	1351542.95	Картометрический метод	0.1	-
14548	693405.98	1351523.11	Картометрический метод	0.1	-
14549	693393.89	1351489.65	Картометрический метод	0.1	-
14550	693385.72	1351478.15	Картометрический метод	0.1	-
14551	693368.72	1351466.69	Картометрический метод	0.1	-
14552	693342.01	1351447.17	Картометрический метод	0.1	-
14553	693288.94	1351459.16	Картометрический метод	0.1	-
14554	693292.83	1351481.05	Картометрический метод	0.1	-
14555	693252.39	1351488.71	Картометрический метод	0.1	-
14556	693257.86	1351508.79	Картометрический метод	0.1	-
14557	693221.99	1351515.73	Картометрический метод	0.1	-
14558	693218.13	1351493.63	Картометрический метод	0.1	-
14559	693188.22	1351498.70	Картометрический метод	0.1	-
14560	693183.38	1351477.24	Картометрический метод	0.1	-
14561	693136.14	1351482.92	Картометрический метод	0.1	-
14562	693164.36	1351504.95	Картометрический метод	0.1	-

2. Сведения о характерных точках границ объекта					
Обозначение характерных точек границ	Координаты, м		Метод определения координат характерной точки	Средняя квадратическая погрешность положения характерной точки (Mt), м	Описание обозначения точки на местности (при наличии)
	X	Y			
1	2	3	4	5	6
14563	693192.90	1351544.46	Картометрический метод	0.1	-
14564	693203.65	1351562.85	Картометрический метод	0.1	-
14565	693209.67	1351583.37	Картометрический метод	0.1	-
14566	693199.35	1351617.44	Картометрический метод	0.1	-
14567	693189.80	1351633.08	Картометрический метод	0.1	-
14568	693130.31	1351674.96	Картометрический метод	0.1	-
14569	693096.35	1351677.14	Картометрический метод	0.1	-
14570	693079.16	1351686.54	Картометрический метод	0.1	-
14571	693029.33	1351693.61	Картометрический метод	0.1	-
14572	693026.40	1351666.81	Картометрический метод	0.1	-
14573	693019.12	1351608.60	Картометрический метод	0.1	-
14574	693029.72	1351546.40	Картометрический метод	0.1	-
14575	693058.74	1351499.36	Картометрический метод	0.1	-
14576	693029.56	1351505.58	Картометрический метод	0.1	-
14577	692946.13	1351556.82	Картометрический метод	0.1	-
14578	692910.21	1351592.95	Картометрический метод	0.1	-
14579	692886.56	1351606.70	Картометрический метод	0.1	-
14580	692864.68	1351615.85	Картометрический метод	0.1	-
14581	692843.50	1351621.74	Картометрический метод	0.1	-
14582	692817.23	1351621.98	Картометрический метод	0.1	-
14583	692786.16	1351617.09	Картометрический метод	0.1	-
14584	692803.40	1351632.36	Картометрический метод	0.1	-
14585	692777.63	1351663.60	Картометрический метод	0.1	-
14586	692801.18	1351680.18	Картометрический метод	0.1	-
14587	692793.35	1351707.03	Картометрический метод	0.1	-

2. Сведения о характерных точках границ объекта					
Обозначение характерных точек границ	Координаты, м		Метод определения координат характерной точки	Средняя квадратическая погрешность положения характерной точки (Mt), м	Описание обозначения точки на местности (при наличии)
	X	Y			
1	2	3	4	5	6
14588	692810.65	1351723.00	Картометрический метод	0.1	-
14589	692797.47	1351740.45	Картометрический метод	0.1	-
14590	692940.17	1351810.65	Картометрический метод	0.1	-
14591	692941.54	1351821.64	Картометрический метод	0.1	-
14592	693005.10	1351860.82	Картометрический метод	0.1	-
14518	693049.59	1351848.79	Картометрический метод	0.1	-
14593	708973.22	1368699.50	Картометрический метод	0.1	-
14594	708961.96	1368696.93	Картометрический метод	0.1	-
14595	708901.24	1368675.20	Картометрический метод	0.1	-
14596	708861.92	1368665.03	Картометрический метод	0.1	-
14597	708809.26	1368646.35	Картометрический метод	0.1	-
14598	708774.48	1368637.73	Картометрический метод	0.1	-
14599	708752.76	1368628.56	Картометрический метод	0.1	-
14600	708662.34	1368600.42	Картометрический метод	0.1	-
14601	708823.78	1368677.37	Картометрический метод	0.1	-
14602	708960.44	1368738.48	Картометрический метод	0.1	-
14593	708973.22	1368699.50	Картометрический метод	0.1	-
14603	693965.95	1351713.60	Картометрический метод	0.1	-
14604	693900.40	1351615.35	Картометрический метод	0.1	-
14605	693825.72	1351662.15	Картометрический метод	0.1	-
14606	693899.08	1351771.47	Картометрический метод	0.1	-
14607	693943.25	1351725.58	Картометрический метод	0.1	-
14603	693965.95	1351713.60	Картометрический метод	0.1	-
14608	689641.34	1315830.16	Картометрический метод	0.1	-
14609	689525.18	1315985.37	Картометрический метод	0.1	-

2. Сведения о характерных точках границ объекта					
Обозначение характерных точек границ	Координаты, м		Метод определения координат характерной точки	Средняя квадратическая погрешность положения характерной точки (Mt), м	Описание обозначения точки на местности (при наличии)
	X	Y			
1	2	3	4	5	6
14610	689675.49	1316091.78	Картометрический метод	0.1	-
14611	689706.17	1316045.01	Картометрический метод	0.1	-
14612	689589.79	1315962.72	Картометрический метод	0.1	-
14613	689672.04	1315851.92	Картометрический метод	0.1	-
14614	689786.38	1315936.62	Картометрический метод	0.1	-
14615	689871.90	1315921.52	Картометрический метод	0.1	-
14616	689782.54	1315914.68	Картометрический метод	0.1	-
14617	689785.52	1315818.63	Картометрический метод	0.1	-
14618	689884.07	1315821.57	Картометрический метод	0.1	-
14619	689882.66	1315922.10	Картометрический метод	0.1	-
14620	689994.77	1315914.26	Картометрический метод	0.1	-
14621	690074.05	1315822.15	Картометрический метод	0.1	-
14622	690057.41	1315702.17	Картометрический метод	0.1	-
14623	689973.91	1315689.15	Картометрический метод	0.1	-
14624	689873.90	1315587.02	Картометрический метод	0.1	-
14608	689641.34	1315830.16	Картометрический метод	0.1	-
14625	651586.06	1278855.04	Картометрический метод	0.1	-
14626	651671.72	1279196.21	Картометрический метод	0.1	-
14627	651684.52	1279194.06	Картометрический метод	0.1	-
14628	651668.33	1279146.46	Картометрический метод	0.1	-
14629	651694.32	1279074.49	Картометрический метод	0.1	-
14630	651637.58	1278965.12	Картометрический метод	0.1	-
14631	651616.37	1278925.12	Картометрический метод	0.1	-
14632	651612.54	1278881.39	Картометрический метод	0.1	-
14633	651586.14	1278855.00	Картометрический метод	0.1	-

2. Сведения о характерных точках границ объекта					
Обозначение характерных точек границ	Координаты, м		Метод определения координат характерной точки	Средняя квадратическая погрешность положения характерной точки (Mt), м	Описание обозначения точки на местности (при наличии)
	X	Y			
1	2	3	4	5	6
14625	651586.06	1278855.04	Картометрический метод	0.1	-
14634	687655.38	1322038.98	Картометрический метод	0.1	-
14635	687529.92	1322207.92	Картометрический метод	0.1	-
14636	687548.14	1322401.80	Картометрический метод	0.1	-
14637	687587.85	1322493.99	Картометрический метод	0.1	-
14638	687579.01	1322586.41	Картометрический метод	0.1	-
14639	687723.13	1322713.56	Картометрический метод	0.1	-
14640	687871.63	1322822.01	Картометрический метод	0.1	-
14641	688019.74	1322903.57	Картометрический метод	0.1	-
14642	688120.61	1322995.36	Картометрический метод	0.1	-
14643	688204.89	1323141.21	Картометрический метод	0.1	-
14644	688317.56	1323391.07	Картометрический метод	0.1	-
14645	688377.92	1323521.47	Картометрический метод	0.1	-
14646	688480.90	1323649.62	Картометрический метод	0.1	-
14647	688570.69	1323740.01	Картометрический метод	0.1	-
14648	688787.94	1323902.94	Картометрический метод	0.1	-
14649	688802.39	1323661.22	Картометрический метод	0.1	-
14650	688806.11	1323548.27	Картометрический метод	0.1	-
14651	688530.72	1323152.45	Картометрический метод	0.1	-
14652	688381.38	1322914.45	Картометрический метод	0.1	-
14653	688313.21	1322819.94	Картометрический метод	0.1	-
14654	688047.93	1322569.92	Картометрический метод	0.1	-
14655	688056.39	1322452.09	Картометрический метод	0.1	-
14656	688134.53	1322287.77	Картометрический метод	0.1	-
14657	687791.66	1322129.26	Картометрический метод	0.1	-

2. Сведения о характерных точках границ объекта					
Обозначение характерных точек границ	Координаты, м		Метод определения координат характерной точки	Средняя квадратическая погрешность положения характерной точки (Mt), м	Описание обозначения точки на местности (при наличии)
	X	Y			
1	2	3	4	5	6
14634	687655.38	1322038.98	Картометрический метод	0.1	-
14658	687999.57	1322577.56	Картометрический метод	0.1	-
14659	687995.35	1322583.12	Картометрический метод	0.1	-
14660	688252.38	1322811.00	Картометрический метод	0.1	-
14661	688162.93	1322939.44	Картометрический метод	0.1	-
14662	687836.56	1322664.98	Картометрический метод	0.1	-
14663	687875.96	1322616.50	Картометрический метод	0.1	-
14664	687908.33	1322506.27	Картометрический метод	0.1	-
14658	687999.57	1322577.56	Картометрический метод	0.1	-
14665	687908.33	1322506.27	Картометрический метод	0.1	-
14666	687875.96	1322616.50	Картометрический метод	0.1	-
14667	687836.56	1322664.98	Картометрический метод	0.1	-
14668	688162.93	1322939.44	Картометрический метод	0.1	-
14669	688252.38	1322811.00	Картометрический метод	0.1	-
14670	687995.35	1322583.12	Картометрический метод	0.1	-
14671	687999.57	1322577.56	Картометрический метод	0.1	-
14665	687908.33	1322506.27	Картометрический метод	0.1	-
14672	703176.44	1327784.54	Картометрический метод	0.1	-
14673	703147.90	1327778.29	Картометрический метод	0.1	-
14674	703144.94	1327779.49	Картометрический метод	0.1	-
14675	703136.60	1327816.93	Картометрический метод	0.1	-
14676	703130.50	1327822.66	Картометрический метод	0.1	-
14677	703123.57	1327824.29	Картометрический метод	0.1	-
14678	703006.68	1327802.80	Картометрический метод	0.1	-
14679	703002.00	1327798.53	Картометрический метод	0.1	-

2. Сведения о характерных точках границ объекта					
Обозначение характерных точек границ	Координаты, м		Метод определения координат характерной точки	Средняя квадратическая погрешность положения характерной точки (Mt), м	Описание обозначения точки на местности (при наличии)
	X	Y			
1	2	3	4	5	6
14680	702999.15	1327793.25	Картометрический метод	0.1	-
14681	702856.07	1327811.59	Картометрический метод	0.1	-
14682	702845.58	1327814.23	Картометрический метод	0.1	-
14683	702721.52	1327861.78	Картометрический метод	0.1	-
14684	702598.70	1327942.58	Картометрический метод	0.1	-
14685	702588.24	1327950.47	Картометрический метод	0.1	-
14686	702579.02	1327961.73	Картометрический метод	0.1	-
14687	702575.95	1327965.84	Картометрический метод	0.1	-
14688	702692.98	1328389.02	Картометрический метод	0.1	-
14689	703324.16	1329442.59	Картометрический метод	0.1	-
14690	703156.00	1329618.36	Картометрический метод	0.1	-
14691	703156.69	1329641.09	Картометрический метод	0.1	-
14692	703206.31	1329829.05	Картометрический метод	0.1	-
14693	703208.47	1329847.07	Картометрический метод	0.1	-
14694	703206.28	1329938.42	Картометрический метод	0.1	-
14695	703727.24	1327936.01	Картометрический метод	0.1	-
14696	703561.17	1327881.77	Картометрический метод	0.1	-
14697	703446.26	1327849.73	Картометрический метод	0.1	-
14698	703369.94	1327831.96	Картометрический метод	0.1	-
14699	703201.34	1327792.73	Картометрический метод	0.1	-
14700	703202.00	1327789.07	Картометрический метод	0.1	-
14672	703176.44	1327784.54	Картометрический метод	0.1	-
14701	692574.73	1318027.57	Картометрический метод	0.1	-
14702	692423.54	1318027.58	Картометрический метод	0.1	-
14703	692378.90	1318029.82	Картометрический метод	0.1	-

2. Сведения о характерных точках границ объекта					
Обозначение характерных точек границ	Координаты, м		Метод определения координат характерной точки	Средняя квадратическая погрешность положения характерной точки (Mt), м	Описание обозначения точки на местности (при наличии)
	X	Y			
1	2	3	4	5	6
14704	692369.01	1318027.58	Картометрический метод	0.1	-
14705	692340.55	1317994.76	Картометрический метод	0.1	-
14706	692275.47	1317975.20	Картометрический метод	0.1	-
14707	692254.49	1317952.08	Картометрический метод	0.1	-
14708	692244.44	1317909.75	Картометрический метод	0.1	-
14709	692206.82	1317850.98	Картометрический метод	0.1	-
14710	692168.76	1317811.71	Картометрический метод	0.1	-
14711	692182.78	1317843.09	Картометрический метод	0.1	-
14712	692183.17	1317859.57	Картометрический метод	0.1	-
14713	692167.50	1317889.33	Картометрический метод	0.1	-
14714	692141.70	1317902.03	Картометрический метод	0.1	-
14715	692098.47	1317894.59	Картометрический метод	0.1	-
14716	692033.85	1317920.43	Картометрический метод	0.1	-
14717	692011.61	1317935.76	Картометрический метод	0.1	-
14718	691995.68	1317957.35	Картометрический метод	0.1	-
14719	691979.09	1318022.04	Картометрический метод	0.1	-
14720	691964.55	1318047.80	Картометрический метод	0.1	-
14721	691944.41	1318068.00	Картометрический метод	0.1	-
14722	691945.85	1318099.31	Картометрический метод	0.1	-
14723	691999.58	1318213.24	Картометрический метод	0.1	-
14724	691994.11	1318257.78	Картометрический метод	0.1	-
14725	692022.00	1318307.08	Картометрический метод	0.1	-
14726	692040.12	1318323.75	Картометрический метод	0.1	-
14727	692053.38	1318349.46	Картометрический метод	0.1	-
14728	692046.67	1318375.30	Картометрический метод	0.1	-

2. Сведения о характерных точках границ объекта					
Обозначение характерных точек границ	Координаты, м		Метод определения координат характерной точки	Средняя квадратическая погрешность положения характерной точки (Mt), м	Описание обозначения точки на местности (при наличии)
	X	Y			
1	2	3	4	5	6
14729	692037.30	1318387.23	Картометрический метод	0.1	-
14730	692061.77	1318408.52	Картометрический метод	0.1	-
14731	692113.23	1318428.49	Картометрический метод	0.1	-
14732	692123.29	1318444.77	Картометрический метод	0.1	-
14733	692125.22	1318474.86	Картометрический метод	0.1	-
14734	692176.91	1318630.89	Картометрический метод	0.1	-
14735	692205.18	1318662.19	Картометрический метод	0.1	-
14736	692258.03	1318773.07	Картометрический метод	0.1	-
14737	692356.76	1318937.16	Картометрический метод	0.1	-
14738	692517.80	1319239.11	Картометрический метод	0.1	-
14739	692542.93	1319276.68	Картометрический метод	0.1	-
14740	692622.85	1319431.42	Картометрический метод	0.1	-
14741	692644.22	1319457.72	Картометрический метод	0.1	-
14742	692681.26	1319485.85	Картометрический метод	0.1	-
14743	692695.51	1319520.84	Картометрический метод	0.1	-
14744	692710.85	1319558.52	Картометрический метод	0.1	-
14745	692739.14	1319606.75	Картометрический метод	0.1	-
14746	692779.37	1319648.01	Картометрический метод	0.1	-
14747	692847.07	1319706.94	Картометрический метод	0.1	-
14748	692898.98	1319732.46	Картометрический метод	0.1	-
14749	692982.45	1319800.57	Картометрический метод	0.1	-
14750	693005.48	1319822.86	Картометрический метод	0.1	-
14751	693194.66	1319905.89	Картометрический метод	0.1	-
14752	693226.22	1319938.65	Картометрический метод	0.1	-
14753	693245.31	1319971.45	Картометрический метод	0.1	-

2. Сведения о характерных точках границ объекта					
Обозначение характерных точек границ	Координаты, м		Метод определения координат характерной точки	Средняя квадратическая погрешность положения характерной точки (Mt), м	Описание обозначения точки на местности (при наличии)
	X	Y			
1	2	3	4	5	6
14754	693255.86	1320006.18	Картометрический метод	0.1	-
14755	693274.96	1320044.89	Картометрический метод	0.1	-
14756	693304.60	1320084.22	Картометрический метод	0.1	-
14757	693318.43	1320128.17	Картометрический метод	0.1	-
14758	693309.99	1320174.79	Картометрический метод	0.1	-
14759	693292.33	1320204.36	Картометрический метод	0.1	-
14760	693251.02	1320239.23	Картометрический метод	0.1	-
14761	693233.42	1320314.08	Картометрический метод	0.1	-
14762	693237.44	1320341.63	Картометрический метод	0.1	-
14763	693253.20	1320357.37	Картометрический метод	0.1	-
14764	693251.33	1320417.76	Картометрический метод	0.1	-
14765	693263.24	1320459.74	Картометрический метод	0.1	-
14766	693293.21	1320530.60	Картометрический метод	0.1	-
14767	693315.95	1320584.36	Картометрический метод	0.1	-
14768	693315.99	1320607.33	Картометрический метод	0.1	-
14769	693356.19	1320699.16	Картометрический метод	0.1	-
14770	693391.04	1320728.63	Картометрический метод	0.1	-
14771	693413.46	1320790.95	Картометрический метод	0.1	-
14772	693437.82	1320832.91	Картометрический метод	0.1	-
14773	693443.39	1320866.17	Картометрический метод	0.1	-
14774	693491.30	1320921.97	Картометрический метод	0.1	-
14775	693500.65	1320948.64	Картометрический метод	0.1	-
14776	693504.41	1320971.60	Картометрический метод	0.1	-
14777	693523.72	1321004.47	Картометрический метод	0.1	-
14778	693551.71	1321038.56	Картометрический метод	0.1	-

2. Сведения о характерных точках границ объекта					
Обозначение характерных точек границ	Координаты, м		Метод определения координат характерной точки	Средняя квадратическая погрешность положения характерной точки (Mt), м	Описание обозначения точки на местности (при наличии)
	X	Y			
1	2	3	4	5	6
14779	693570.39	1321071.44	Картометрический метод	0.1	-
14780	693583.54	1321140.31	Картометрический метод	0.1	-
14781	693604.73	1321180.00	Картометрический метод	0.1	-
14782	693649.48	1321220.89	Картометрический метод	0.1	-
14783	693685.57	1321259.95	Картометрический метод	0.1	-
14784	693808.84	1321463.33	Картометрический метод	0.1	-
14785	693816.96	1321494.98	Картометрический метод	0.1	-
14786	693838.77	1321547.08	Картометрический метод	0.1	-
14787	693981.89	1321744.24	Картометрический метод	0.1	-
14788	694009.89	1321787.02	Картометрический метод	0.1	-
14789	694039.80	1321847.82	Картометрический метод	0.1	-
14790	694035.32	1321848.46	Картометрический метод	0.1	-
14791	694004.85	1321852.77	Картометрический метод	0.1	-
14792	694002.63	1321905.95	Картометрический метод	0.1	-
14793	694027.42	1321975.28	Картометрический метод	0.1	-
14794	694099.28	1322076.90	Картометрический метод	0.1	-
14795	694233.63	1322213.07	Картометрический метод	0.1	-
14796	694323.40	1322317.49	Картометрический метод	0.1	-
14797	694530.56	1322520.06	Картометрический метод	0.1	-
14798	694617.42	1322589.62	Картометрический метод	0.1	-
14799	694780.15	1322682.36	Картометрический метод	0.1	-
14800	694869.22	1322756.43	Картометрический метод	0.1	-
14801	694932.31	1322793.43	Картометрический метод	0.1	-
14802	695040.24	1322839.46	Картометрический метод	0.1	-
14803	695143.92	1322865.20	Картометрический метод	0.1	-

2. Сведения о характерных точках границ объекта					
Обозначение характерных точек границ	Координаты, м		Метод определения координат характерной точки	Средняя квадратическая погрешность положения характерной точки (Mt), м	Описание обозначения точки на местности (при наличии)
	X	Y			
1	2	3	4	5	6
14804	695216.12	1322889.59	Картометрический метод	0.1	-
14805	695232.95	1322909.87	Картометрический метод	0.1	-
14806	695238.60	1322926.66	Картометрический метод	0.1	-
14807	695238.63	1322959.58	Картометрический метод	0.1	-
14808	695249.94	1323009.98	Картометрический метод	0.1	-
14809	695268.21	1323041.46	Картометрический метод	0.1	-
14810	695292.74	1323063.12	Картометрический метод	0.1	-
14811	695310.99	1323082.00	Картометрический метод	0.1	-
14812	695387.42	1323124.96	Картометрический метод	0.1	-
14813	695399.68	1323131.84	Картометрический метод	0.1	-
14814	695421.01	1323143.83	Картометрический метод	0.1	-
14815	695465.26	1323160.33	Картометрический метод	0.1	-
14816	695490.85	1323178.95	Картометрический метод	0.1	-
14817	695505.40	1323202.41	Картометрический метод	0.1	-
14818	695538.62	1323238.97	Картометрический метод	0.1	-
14819	695571.10	1323244.44	Картометрический метод	0.1	-
14820	695609.85	1323266.49	Картометрический метод	0.1	-
14821	695661.27	1323339.80	Картометрический метод	0.1	-
14822	695722.50	1323381.68	Картометрический метод	0.1	-
14823	695771.27	1323441.45	Картометрический метод	0.1	-
14824	695811.40	1323474.55	Картометрический метод	0.1	-
14825	695857.14	1323554.62	Картометрический метод	0.1	-
14826	695872.45	1323615.39	Картометрический метод	0.1	-
14827	695862.93	1323708.00	Картометрический метод	0.1	-
14828	695831.97	1323779.91	Картометрический метод	0.1	-

2. Сведения о характерных точках границ объекта					
Обозначение характерных точек границ	Координаты, м		Метод определения координат характерной точки	Средняя квадратическая погрешность положения характерной точки (Mt), м	Описание обозначения точки на местности (при наличии)
	X	Y			
1	2	3	4	5	6
14829	695825.20	1323858.01	Картометрический метод	0.1	-
14830	695830.92	1323967.84	Картометрический метод	0.1	-
14831	695816.45	1323986.53	Картометрический метод	0.1	-
14832	695819.92	1324002.41	Картометрический метод	0.1	-
14833	695832.39	1324021.05	Картометрический метод	0.1	-
14834	695832.45	1324055.59	Картометрический метод	0.1	-
14835	695817.99	1324081.19	Картометрический метод	0.1	-
14836	695801.42	1324094.33	Картометрический метод	0.1	-
14837	695770.35	1324103.38	Картометрический метод	0.1	-
14838	695726.75	1324066.83	Картометрический метод	0.1	-
14839	695697.72	1324054.45	Картометрический метод	0.1	-
14840	695646.30	1324053.99	Картометрический метод	0.1	-
14841	695603.44	1324058.75	Картометрический метод	0.1	-
14842	695567.72	1324083.36	Картометрический метод	0.1	-
14843	695542.32	1324111.93	Картометрический метод	0.1	-
14844	695476.44	1324128.60	Картометрический метод	0.1	-
14845	695405.80	1324148.45	Картометрический метод	0.1	-
14846	696145.29	1325166.30	Картометрический метод	0.1	-
14847	696438.56	1325167.28	Картометрический метод	0.1	-
14848	696314.56	1324847.95	Картометрический метод	0.1	-
14849	696382.94	1324819.38	Картометрический метод	0.1	-
14850	696374.75	1324759.89	Картометрический метод	0.1	-
14851	696471.47	1324741.86	Картометрический метод	0.1	-
14852	696498.17	1324739.52	Картометрический метод	0.1	-
14853	696533.60	1324810.27	Картометрический метод	0.1	-

2. Сведения о характерных точках границ объекта					
Обозначение характерных точек границ	Координаты, м		Метод определения координат характерной точки	Средняя квадратическая погрешность положения характерной точки (Mt), м	Описание обозначения точки на местности (при наличии)
	X	Y			
1	2	3	4	5	6
14854	696583.20	1324795.97	Картометрический метод	0.1	-
14855	696708.61	1325167.26	Картометрический метод	0.1	-
14856	697156.06	1325169.71	Картометрический метод	0.1	-
14857	697180.85	1325260.38	Картометрический метод	0.1	-
14858	697164.49	1322942.18	Картометрический метод	0.1	-
14859	696739.85	1322732.54	Картометрический метод	0.1	-
14860	696210.86	1322478.40	Картометрический метод	0.1	-
14861	695726.61	1322251.68	Картометрический метод	0.1	-
14862	695454.01	1322074.78	Картометрический метод	0.1	-
14863	695241.20	1321928.36	Картометрический метод	0.1	-
14864	694955.35	1321671.21	Картометрический метод	0.1	-
14865	694647.51	1321357.26	Картометрический метод	0.1	-
14866	694400.42	1321066.97	Картометрический метод	0.1	-
14867	694212.85	1320834.09	Картометрический метод	0.1	-
14868	693810.58	1320241.62	Картометрический метод	0.1	-
14869	693668.24	1320016.71	Картометрический метод	0.1	-
14870	693498.99	1319695.13	Картометрический метод	0.1	-
14871	693318.74	1319331.18	Картометрический метод	0.1	-
14872	693169.38	1319000.54	Картометрический метод	0.1	-
14873	693115.07	1318849.45	Картометрический метод	0.1	-
14874	693066.90	1318692.78	Картометрический метод	0.1	-
14875	693025.63	1318531.81	Картометрический метод	0.1	-
14876	692988.36	1318360.09	Картометрический метод	0.1	-
14877	692970.47	1318183.37	Картометрический метод	0.1	-
14878	692991.53	1317983.47	Картометрический метод	0.1	-

2. Сведения о характерных точках границ объекта					
Обозначение характерных точек границ	Координаты, м		Метод определения координат характерной точки	Средняя квадратическая погрешность положения характерной точки (Mt), м	Описание обозначения точки на местности (при наличии)
	X	Y			
1	2	3	4	5	6
14879	693044.23	1317920.25	Картометрический метод	0.1	-
14701	692574.73	1318027.57	Картометрический метод	0.1	-
14880	696389.06	1324327.67	Картометрический метод	0.1	-
14881	696410.01	1324445.53	Картометрический метод	0.1	-
14882	696349.53	1324465.05	Картометрический метод	0.1	-
14883	696289.53	1324388.15	Картометрический метод	0.1	-
14884	696287.63	1324355.53	Картометрический метод	0.1	-
14885	696264.29	1324337.19	Картометрический метод	0.1	-
14886	696233.58	1324314.58	Картометрический метод	0.1	-
14887	696279.88	1324268.46	Картометрический метод	0.1	-
14888	696308.13	1324304.38	Картометрический метод	0.1	-
14889	696318.64	1324330.44	Картометрический метод	0.1	-
14890	696334.89	1324345.58	Картометрический метод	0.1	-
14880	696389.06	1324327.67	Картометрический метод	0.1	-
14891	696334.89	1324345.58	Картометрический метод	0.1	-
14892	696318.64	1324330.44	Картометрический метод	0.1	-
14893	696308.13	1324304.38	Картометрический метод	0.1	-
14894	696279.88	1324268.46	Картометрический метод	0.1	-
14895	696233.58	1324314.58	Картометрический метод	0.1	-
14896	696264.29	1324337.19	Картометрический метод	0.1	-
14897	696287.63	1324355.53	Картометрический метод	0.1	-
14898	696289.53	1324388.15	Картометрический метод	0.1	-
14899	696349.53	1324465.05	Картометрический метод	0.1	-
14900	696410.01	1324445.53	Картометрический метод	0.1	-
14901	696389.06	1324327.67	Картометрический метод	0.1	-

2. Сведения о характерных точках границ объекта					
Обозначение характерных точек границ	Координаты, м		Метод определения координат характерной точки	Средняя квадратическая погрешность положения характерной точки (Mt), м	Описание обозначения точки на местности (при наличии)
	X	Y			
1	2	3	4	5	6
14891	696334.89	1324345.58	Картометрический метод	0.1	-
14902	693641.48	1363862.28	Картометрический метод	0.1	-
14903	693668.30	1363851.09	Картометрический метод	0.1	-
14904	693735.04	1363834.04	Картометрический метод	0.1	-
14905	693809.35	1363821.86	Картометрический метод	0.1	-
14906	693818.33	1363820.72	Картометрический метод	0.1	-
14907	693865.24	1363814.48	Картометрический метод	0.1	-
14908	693949.22	1363812.65	Картометрический метод	0.1	-
14909	693953.17	1363778.09	Картометрический метод	0.1	-
14910	694023.50	1363798.48	Картометрический метод	0.1	-
14911	694129.14	1363616.79	Картометрический метод	0.1	-
14912	694141.15	1363554.10	Картометрический метод	0.1	-
14913	694233.01	1363513.15	Картометрический метод	0.1	-
14914	694218.14	1363458.38	Картометрический метод	0.1	-
14915	694119.42	1363444.94	Картометрический метод	0.1	-
14916	694150.87	1363346.93	Картометрический метод	0.1	-
14917	694109.36	1363282.58	Картометрический метод	0.1	-
14918	694018.78	1363341.52	Картометрический метод	0.1	-
14919	693994.64	1363258.92	Картометрический метод	0.1	-
14920	693979.17	1363258.16	Картометрический метод	0.1	-
14921	693973.01	1363289.07	Картометрический метод	0.1	-
14922	693958.25	1363332.38	Картометрический метод	0.1	-
14923	693953.68	1363340.60	Картометрический метод	0.1	-
14924	693939.06	1363363.86	Картометрический метод	0.1	-
14925	693925.81	1363373.16	Картометрический метод	0.1	-

2. Сведения о характерных точках границ объекта					
Обозначение характерных точек границ	Координаты, м		Метод определения координат характерной точки	Средняя квадратическая погрешность положения характерной точки (Mt), м	Описание обозначения точки на местности (при наличии)
	X	Y			
1	2	3	4	5	6
14926	693899.00	1363391.72	Картометрический метод	0.1	-
14927	693888.09	1363398.35	Картометрический метод	0.1	-
14928	693885.49	1363401.06	Картометрический метод	0.1	-
14929	693882.65	1363411.24	Картометрический метод	0.1	-
14930	693878.63	1363424.17	Картометрический метод	0.1	-
14931	693863.38	1363439.26	Картометрический метод	0.1	-
14932	693850.62	1363442.51	Картометрический метод	0.1	-
14933	693832.39	1363440.04	Картометрический метод	0.1	-
14934	693802.81	1363459.84	Картометрический метод	0.1	-
14935	693783.06	1363468.59	Картометрический метод	0.1	-
14936	693708.84	1363471.70	Картометрический метод	0.1	-
14937	693692.14	1363474.35	Картометрический метод	0.1	-
14938	693687.30	1363493.63	Картометрический метод	0.1	-
14939	693690.34	1363542.84	Картометрический метод	0.1	-
14940	693721.37	1363540.41	Картометрический метод	0.1	-
14941	693851.62	1363528.87	Картометрический метод	0.1	-
14942	693855.63	1363574.12	Картометрический метод	0.1	-
14943	693889.64	1363571.14	Картометрический метод	0.1	-
14944	693898.48	1363670.96	Картометрический метод	0.1	-
14945	693703.90	1363688.22	Картометрический метод	0.1	-
14946	693709.97	1363751.20	Картометрический метод	0.1	-
14947	693709.84	1363758.29	Картометрический метод	0.1	-
14948	693707.65	1363765.38	Картометрический метод	0.1	-
14949	693704.04	1363770.79	Картометрический метод	0.1	-
14950	693699.14	1363773.24	Картометрический метод	0.1	-

2. Сведения о характерных точках границ объекта					
Обозначение характерных точек границ	Координаты, м		Метод определения координат характерной точки	Средняя квадратическая погрешность положения характерной точки (Mt), м	Описание обозначения точки на местности (при наличии)
	X	Y			
1	2	3	4	5	6
14951	693621.56	1363779.94	Картометрический метод	0.1	-
14952	693616.92	1363780.58	Картометрический метод	0.1	-
14953	693614.60	1363781.62	Картометрический метод	0.1	-
14954	693613.06	1363783.42	Картометрический метод	0.1	-
14955	693612.54	1363786.38	Картометрический метод	0.1	-
14956	693617.31	1363797.98	Картометрический метод	0.1	-
14957	693622.34	1363811.39	Картометрический метод	0.1	-
14958	693625.43	1363824.40	Картометрический метод	0.1	-
14959	693626.59	1363840.77	Картометрический метод	0.1	-
14960	693627.33	1363868.11	Картометрический метод	0.1	-
14902	693641.48	1363862.28	Картометрический метод	0.1	-
14961	689845.91	1358398.58	Картометрический метод	0.1	-
14962	689111.48	1357678.13	Картометрический метод	0.1	-
14963	689014.09	1357716.67	Картометрический метод	0.1	-
14964	689430.38	1358113.62	Картометрический метод	0.1	-
14965	689706.22	1358386.78	Картометрический метод	0.1	-
14966	689755.38	1358555.52	Картометрический метод	0.1	-
14967	689588.21	1358766.67	Картометрический метод	0.1	-
14968	689499.86	1359156.59	Картометрический метод	0.1	-
14969	689255.48	1359513.48	Картометрический метод	0.1	-
14970	689319.15	1359618.98	Картометрический метод	0.1	-
14971	689319.78	1359595.47	Картометрический метод	0.1	-
14972	689366.69	1359439.04	Картометрический метод	0.1	-
14973	689443.74	1359317.11	Картометрический метод	0.1	-
14974	689688.52	1358932.32	Картометрический метод	0.1	-

2. Сведения о характерных точках границ объекта					
Обозначение характерных точек границ	Координаты, м		Метод определения координат характерной точки	Средняя квадратическая погрешность положения характерной точки (Mt), м	Описание обозначения точки на местности (при наличии)
	X	Y			
1	2	3	4	5	6
14975	689868.91	1358647.00	Картометрический метод	0.1	-
14976	689902.11	1358534.29	Картометрический метод	0.1	-
14961	689845.91	1358398.58	Картометрический метод	0.1	-
14977	691855.03	1360246.14	Картометрический метод	0.1	-
14978	691847.60	1360239.43	Картометрический метод	0.1	-
14979	691717.16	1360166.03	Картометрический метод	0.1	-
14980	691702.64	1360191.21	Картометрический метод	0.1	-
14981	691838.62	1360270.23	Картометрический метод	0.1	-
14977	691855.03	1360246.14	Картометрический метод	0.1	-
14982	691518.89	1360056.59	Картометрический метод	0.1	-
14983	691480.05	1360129.09	Картометрический метод	0.1	-
14984	691613.52	1360205.27	Картометрический метод	0.1	-
14985	691658.87	1360132.30	Картометрический метод	0.1	-
14982	691518.89	1360056.59	Картометрический метод	0.1	-
14986	690682.62	1360026.65	Картометрический метод	0.1	-
14987	690718.88	1359963.78	Картометрический метод	0.1	-
14988	690693.20	1359905.48	Картометрический метод	0.1	-
14989	690339.64	1359896.82	Картометрический метод	0.1	-
14990	690306.61	1359960.41	Картометрический метод	0.1	-
14991	690565.56	1360109.00	Картометрический метод	0.1	-
14986	690682.62	1360026.65	Картометрический метод	0.1	-
14992	727347.38	1405130.37	Картометрический метод	0.1	-
14993	727362.20	1405140.99	Картометрический метод	0.1	-
14994	727391.82	1405149.49	Картометрический метод	0.1	-
14995	727430.93	1405143.12	Картометрический метод	0.1	-

2. Сведения о характерных точках границ объекта					
Обозначение характерных точек границ	Координаты, м		Метод определения координат характерной точки	Средняя квадратическая погрешность положения характерной точки (Mt), м	Описание обозначения точки на местности (при наличии)
	X	Y			
1	2	3	4	5	6
14996	727771.50	1405368.25	Картометрический метод	0.1	-
14997	727737.59	1406087.63	Картометрический метод	0.1	-
14998	727779.77	1406624.75	Картометрический метод	0.1	-
14999	727759.12	1406884.04	Картометрический метод	0.1	-
15000	727683.18	1406977.55	Картометрический метод	0.1	-
15001	727649.54	1407081.69	Картометрический метод	0.1	-
15002	727673.04	1407204.96	Картометрический метод	0.1	-
15003	727709.18	1407436.04	Картометрический метод	0.1	-
15004	728341.58	1407601.61	Картометрический метод	0.1	-
15005	728475.60	1407151.06	Картометрический метод	0.1	-
15006	728623.53	1406705.83	Картометрический метод	0.1	-
15007	728917.81	1406080.36	Картометрический метод	0.1	-
15008	729312.95	1405161.27	Картометрический метод	0.1	-
15009	730008.44	1404762.05	Картометрический метод	0.1	-
15010	730636.13	1404691.75	Картометрический метод	0.1	-
15011	732389.09	1404115.68	Картометрический метод	0.1	-
15012	732012.99	1402805.40	Картометрический метод	0.1	-
15013	732019.64	1402802.50	Картометрический метод	0.1	-
15014	732014.99	1402786.52	Картометрический метод	0.1	-
15015	732058.40	1402753.29	Картометрический метод	0.1	-
15016	732039.35	1402725.78	Картометрический метод	0.1	-
15017	731859.24	1402476.86	Картометрический метод	0.1	-
15018	731843.04	1402490.44	Картометрический метод	0.1	-
15019	731804.23	1402500.29	Картометрический метод	0.1	-
15020	731776.75	1402513.03	Картометрический метод	0.1	-

2. Сведения о характерных точках границ объекта					
Обозначение характерных точек границ	Координаты, м		Метод определения координат характерной точки	Средняя квадратическая погрешность положения характерной точки (Mt), м	Описание обозначения точки на местности (при наличии)
	X	Y			
1	2	3	4	5	6
15021	731737.21	1402541.33	Картометрический метод	0.1	-
15022	731697.54	1402561.44	Картометрический метод	0.1	-
15023	731672.90	1402571.13	Картометрический метод	0.1	-
15024	731959.31	1402681.22	Картометрический метод	0.1	-
15025	732341.34	1404084.28	Картометрический метод	0.1	-
15026	729346.78	1404685.50	Картометрический метод	0.1	-
15027	729192.71	1405123.24	Картометрический метод	0.1	-
15028	728245.59	1407555.51	Картометрический метод	0.1	-
15029	727803.89	1407419.48	Картометрический метод	0.1	-
15030	727975.07	1404960.22	Картометрический метод	0.1	-
15031	727438.46	1405067.24	Картометрический метод	0.1	-
15032	727400.75	1405082.81	Картометрический метод	0.1	-
15033	727370.70	1405097.62	Картометрический метод	0.1	-
15034	727325.30	1405120.73	Картометрический метод	0.1	-
14992	727347.38	1405130.37	Картометрический метод	0.1	-
15035	713060.49	1434886.90	Картометрический метод	0.1	-
15036	714644.77	1434058.31	Картометрический метод	0.1	-
15037	716619.33	1433147.16	Картометрический метод	0.1	-
15038	717063.55	1432885.60	Картометрический метод	0.1	-
15039	717411.87	1432795.37	Картометрический метод	0.1	-
15040	717942.52	1432331.15	Картометрический метод	0.1	-
15041	718314.12	1432707.77	Картометрический метод	0.1	-
15042	718397.86	1432708.58	Картометрический метод	0.1	-
15043	718517.49	1432670.10	Картометрический метод	0.1	-
15044	718522.51	1432597.29	Картометрический метод	0.1	-

2. Сведения о характерных точках границ объекта					
Обозначение характерных точек границ	Координаты, м		Метод определения координат характерной точки	Средняя квадратическая погрешность положения характерной точки (Mt), м	Описание обозначения точки на местности (при наличии)
	X	Y			
1	2	3	4	5	6
15045	718404.50	1432491.84	Картометрический метод	0.1	-
15046	718938.76	1429942.69	Картометрический метод	0.1	-
15047	719017.14	1428941.59	Картометрический метод	0.1	-
15048	719192.89	1428577.53	Картометрический метод	0.1	-
15049	719251.59	1427590.78	Картометрический метод	0.1	-
15050	719229.40	1427115.49	Картометрический метод	0.1	-
15051	719271.32	1426403.85	Картометрический метод	0.1	-
15052	719730.94	1424584.69	Картометрический метод	0.1	-
15053	719830.23	1423814.56	Картометрический метод	0.1	-
15054	720045.57	1423438.52	Картометрический метод	0.1	-
15055	720236.65	1422853.97	Картометрический метод	0.1	-
15056	720461.16	1421791.52	Картометрический метод	0.1	-
15057	720670.49	1421808.43	Картометрический метод	0.1	-
15058	720678.03	1421690.42	Картометрический метод	0.1	-
15059	720565.79	1421449.97	Картометрический метод	0.1	-
15060	721157.58	1417916.71	Картометрический метод	0.1	-
15061	719839.53	1416478.76	Картометрический метод	0.1	-
15062	717528.19	1413775.49	Картометрический метод	0.1	-
15063	718271.71	1409023.25	Картометрический метод	0.1	-
15064	718128.66	1408252.54	Картометрический метод	0.1	-
15065	716434.80	1407838.81	Картометрический метод	0.1	-
15066	716426.36	1407964.48	Картометрический метод	0.1	-
15067	716341.47	1408369.21	Картометрический метод	0.1	-
15068	716291.79	1408571.69	Картометрический метод	0.1	-
15069	716198.26	1408843.27	Картометрический метод	0.1	-

2. Сведения о характерных точках границ объекта					
Обозначение характерных точек границ	Координаты, м		Метод определения координат характерной точки	Средняя квадратическая погрешность положения характерной точки (Mt), м	Описание обозначения точки на местности (при наличии)
	X	Y			
1	2	3	4	5	6
15070	716198.06	1408843.11	Картометрический метод	0.1	-
15071	716197.51	1408845.44	Картометрический метод	0.1	-
15072	716178.42	1408925.94	Картометрический метод	0.1	-
15073	716165.19	1409002.03	Картометрический метод	0.1	-
15074	716162.12	1409058.13	Картометрический метод	0.1	-
15075	716165.84	1409102.32	Картометрический метод	0.1	-
15076	716238.47	1409343.64	Картометрический метод	0.1	-
15077	716248.86	1409448.32	Картометрический метод	0.1	-
15078	716248.74	1409509.49	Картометрический метод	0.1	-
15079	716234.05	1409582.92	Картометрический метод	0.1	-
15080	716221.72	1409666.10	Картометрический метод	0.1	-
15081	716222.76	1409731.62	Картометрический метод	0.1	-
15082	716261.19	1409951.64	Картометрический метод	0.1	-
15083	716267.61	1410081.51	Картометрический метод	0.1	-
15084	716256.10	1410182.18	Картометрический метод	0.1	-
15085	716184.17	1410468.39	Картометрический метод	0.1	-
15086	716168.49	1410553.77	Картометрический метод	0.1	-
15087	716143.34	1410649.24	Картометрический метод	0.1	-
15088	716126.39	1410738.63	Картометрический метод	0.1	-
15089	716112.84	1410861.61	Картометрический метод	0.1	-
15090	716079.41	1410998.71	Картометрический метод	0.1	-
15091	716001.32	1411516.27	Картометрический метод	0.1	-
15092	715978.94	1411580.22	Картометрический метод	0.1	-
15093	715898.30	1411936.47	Картометрический метод	0.1	-
15094	715776.60	1412321.76	Картометрический метод	0.1	-

2. Сведения о характерных точках границ объекта					
Обозначение характерных точек границ	Координаты, м		Метод определения координат характерной точки	Средняя квадратическая погрешность положения характерной точки (Mt), м	Описание обозначения точки на местности (при наличии)
	X	Y			
1	2	3	4	5	6
15095	715762.98	1412522.61	Картометрический метод	0.1	-
15096	715754.71	1412595.16	Картометрический метод	0.1	-
15097	715706.59	1412729.17	Картометрический метод	0.1	-
15098	715649.82	1412798.37	Картометрический метод	0.1	-
15099	715613.53	1412852.97	Картометрический метод	0.1	-
15100	715573.41	1412940.98	Картометрический метод	0.1	-
15101	715531.84	1413074.89	Картометрический метод	0.1	-
15102	715530.91	1413116.12	Картометрический метод	0.1	-
15103	715550.67	1413229.68	Картометрический метод	0.1	-
15104	715582.35	1413299.08	Картометрический метод	0.1	-
15105	715600.30	1413398.19	Картометрический метод	0.1	-
15106	715606.20	1413364.28	Картометрический метод	0.1	-
15107	715605.49	1413306.72	Картометрический метод	0.1	-
15108	715594.94	1413250.23	Картометрический метод	0.1	-
15109	715570.20	1413177.36	Картометрический метод	0.1	-
15110	715639.48	1413179.16	Картометрический метод	0.1	-
15111	715958.01	1413514.03	Картометрический метод	0.1	-
15112	716452.04	1414163.38	Картометрический метод	0.1	-
15113	717152.02	1413301.04	Картометрический метод	0.1	-
15114	717136.93	1413146.29	Картометрический метод	0.1	-
15115	717068.99	1413053.82	Картометрический метод	0.1	-
15116	717085.81	1412921.17	Картометрический метод	0.1	-
15117	717219.08	1412710.58	Картометрический метод	0.1	-
15118	717503.77	1412719.21	Картометрический метод	0.1	-
15119	717653.70	1412821.26	Картометрический метод	0.1	-

2. Сведения о характерных точках границ объекта					
Обозначение характерных точек границ	Координаты, м		Метод определения координат характерной точки	Средняя квадратическая погрешность положения характерной точки (Mt), м	Описание обозначения точки на местности (при наличии)
	X	Y			
1	2	3	4	5	6
15120	717586.00	1413240.01	Картометрический метод	0.1	-
15121	717213.33	1414046.52	Картометрический метод	0.1	-
15122	717144.30	1414125.62	Картометрический метод	0.1	-
15123	716865.19	1414306.61	Картометрический метод	0.1	-
15124	717464.83	1414224.36	Картометрический метод	0.1	-
15125	720741.18	1417982.50	Картометрический метод	0.1	-
15126	717994.05	1432031.29	Картометрический метод	0.1	-
15127	711696.86	1435324.02	Картометрический метод	0.1	-
15128	711696.04	1435326.90	Картометрический метод	0.1	-
15129	711700.88	1435348.14	Картометрический метод	0.1	-
15035	713060.49	1434886.90	Картометрический метод	0.1	-
15130	717804.14	1410447.54	Картометрический метод	0.1	-
15131	717152.79	1410398.84	Картометрический метод	0.1	-
15132	717202.03	1409939.51	Картометрический метод	0.1	-
15133	717845.44	1409960.33	Картометрический метод	0.1	-
15130	717804.14	1410447.54	Картометрический метод	0.1	-
15134	717232.70	1408748.88	Картометрический метод	0.1	-
15135	716782.81	1408727.50	Картометрический метод	0.1	-
15136	716789.90	1408227.33	Картометрический метод	0.1	-
15137	717272.31	1408249.70	Картометрический метод	0.1	-
15134	717232.70	1408748.88	Картометрический метод	0.1	-
15138	717121.10	1409438.73	Картометрический метод	0.1	-
15139	716306.87	1408766.03	Картометрический метод	0.1	-
15140	716369.29	1408697.53	Картометрический метод	0.1	-
15141	716439.64	1408624.41	Картометрический метод	0.1	-

2. Сведения о характерных точках границ объекта					
Обозначение характерных точек границ	Координаты, м		Метод определения координат характерной точки	Средняя квадратическая погрешность положения характерной точки (Mt), м	Описание обозначения точки на местности (при наличии)
	X	Y			
1	2	3	4	5	6
15142	717228.96	1409302.51	Картометрический метод	0.1	-
15143	717167.77	1409385.98	Картометрический метод	0.1	-
15138	717121.10	1409438.73	Картометрический метод	0.1	-
15144	717845.44	1409960.33	Картометрический метод	0.1	-
15145	717202.03	1409939.51	Картометрический метод	0.1	-
15146	717152.79	1410398.84	Картометрический метод	0.1	-
15147	717804.14	1410447.54	Картометрический метод	0.1	-
15144	717845.44	1409960.33	Картометрический метод	0.1	-
15148	717272.31	1408249.70	Картометрический метод	0.1	-
15149	716789.90	1408227.33	Картометрический метод	0.1	-
15150	716782.81	1408727.50	Картометрический метод	0.1	-
15151	717232.70	1408748.88	Картометрический метод	0.1	-
15148	717272.31	1408249.70	Картометрический метод	0.1	-
15152	717167.77	1409385.98	Картометрический метод	0.1	-
15153	717228.96	1409302.51	Картометрический метод	0.1	-
15154	716439.64	1408624.41	Картометрический метод	0.1	-
15155	716369.29	1408697.53	Картометрический метод	0.1	-
15156	716306.87	1408766.03	Картометрический метод	0.1	-
15157	717121.10	1409438.73	Картометрический метод	0.1	-
15152	717167.77	1409385.98	Картометрический метод	0.1	-
15158	746080.69	1406415.65	Картометрический метод	0.1	-
15159	746169.90	1406069.22	Картометрический метод	0.1	-
15160	746349.85	1405817.50	Картометрический метод	0.1	-
15161	746622.95	1405569.90	Картометрический метод	0.1	-
15162	746655.90	1405589.03	Картометрический метод	0.1	-

2. Сведения о характерных точках границ объекта					
Обозначение характерных точек границ	Координаты, м		Метод определения координат характерной точки	Средняя квадратическая погрешность положения характерной точки (Mt), м	Описание обозначения точки на местности (при наличии)
	X	Y			
1	2	3	4	5	6
15163	746695.21	1405567.78	Картометрический метод	0.1	-
15164	746753.66	1405466.83	Картометрический метод	0.1	-
15165	746794.04	1405456.20	Картометрический метод	0.1	-
15166	746857.80	1405451.95	Картометрический метод	0.1	-
15167	746876.87	1405376.56	Картометрический метод	0.1	-
15168	746860.99	1405306.37	Картометрический метод	0.1	-
15169	746709.53	1404897.11	Картометрический метод	0.1	-
15170	746665.82	1404827.11	Картометрический метод	0.1	-
15171	746692.17	1404786.73	Картометрический метод	0.1	-
15172	746680.45	1404736.78	Картометрический метод	0.1	-
15173	746688.79	1404678.34	Картометрический метод	0.1	-
15174	746644.86	1404651.77	Картометрический метод	0.1	-
15175	746610.43	1404619.36	Картометрический метод	0.1	-
15176	746567.61	1404619.89	Картометрический метод	0.1	-
15177	746528.66	1404434.46	Картометрический метод	0.1	-
15178	746534.59	1404376.41	Картометрический метод	0.1	-
15179	746551.92	1404295.25	Картометрический метод	0.1	-
15180	746550.71	1404219.80	Картометрический метод	0.1	-
15181	746517.91	1404205.99	Картометрический метод	0.1	-
15182	746480.46	1403721.82	Картометрический метод	0.1	-
15183	746360.04	1403492.95	Картометрический метод	0.1	-
15184	746261.90	1403591.78	Картометрический метод	0.1	-
15185	745975.11	1404016.84	Картометрический метод	0.1	-
15186	745822.56	1404155.38	Картометрический метод	0.1	-
15187	745759.80	1404215.56	Картометрический метод	0.1	-

2. Сведения о характерных точках границ объекта					
Обозначение характерных точек границ	Координаты, м		Метод определения координат характерной точки	Средняя квадратическая погрешность положения характерной точки (Mt), м	Описание обозначения точки на местности (при наличии)
	X	Y			
1	2	3	4	5	6
15188	745742.67	1404108.23	Картометрический метод	0.1	-
15189	745687.48	1404001.97	Картометрический метод	0.1	-
15190	745657.27	1403978.99	Картометрический метод	0.1	-
15191	745357.16	1404072.50	Картометрический метод	0.1	-
15192	745328.35	1403922.27	Картометрический метод	0.1	-
15193	745267.84	1403817.47	Картометрический метод	0.1	-
15194	745047.68	1403698.45	Картометрический метод	0.1	-
15195	744868.91	1403639.61	Картометрический метод	0.1	-
15196	744782.07	1403569.48	Картометрический метод	0.1	-
15197	744756.47	1403454.71	Картометрический метод	0.1	-
15198	744772.78	1403140.16	Картометрический метод	0.1	-
15199	744751.30	1402965.89	Картометрический метод	0.1	-
15200	744420.12	1402300.67	Картометрический метод	0.1	-
15201	743130.93	1402185.25	Картометрический метод	0.1	-
15202	742970.32	1402219.92	Картометрический метод	0.1	-
15203	742979.30	1402331.96	Картометрический метод	0.1	-
15204	743048.99	1402444.14	Картометрический метод	0.1	-
15205	743062.96	1402555.72	Картометрический метод	0.1	-
15206	743057.92	1402687.49	Картометрический метод	0.1	-
15207	743148.41	1403003.10	Картометрический метод	0.1	-
15208	743260.19	1403273.51	Картометрический метод	0.1	-
15209	743287.82	1403285.20	Картометрический метод	0.1	-
15210	743312.26	1403236.32	Картометрический метод	0.1	-
15211	743333.51	1403239.51	Картометрический метод	0.1	-
15212	743383.46	1403381.90	Картометрический метод	0.1	-

2. Сведения о характерных точках границ объекта					
Обозначение характерных точек границ	Координаты, м		Метод определения координат характерной точки	Средняя квадратическая погрешность положения характерной точки (Mt), м	Описание обозначения точки на местности (при наличии)
	X	Y			
1	2	3	4	5	6
15213	743209.58	1403490.19	Картометрический метод	0.1	-
15214	742501.30	1404078.11	Картометрический метод	0.1	-
15215	742282.76	1404794.34	Картометрический метод	0.1	-
15216	739983.35	1404977.14	Картометрический метод	0.1	-
15217	738867.77	1407682.66	Картометрический метод	0.1	-
15218	738757.74	1407791.90	Картометрический метод	0.1	-
15219	738653.60	1407836.54	Картометрический метод	0.1	-
15220	738412.86	1408103.48	Картометрический метод	0.1	-
15221	738615.74	1408304.32	Картометрический метод	0.1	-
15222	739197.52	1407878.19	Картометрический метод	0.1	-
15223	739307.70	1407989.77	Картометрический метод	0.1	-
15224	739413.27	1407901.57	Картометрический метод	0.1	-
15225	739592.14	1407995.08	Картометрический метод	0.1	-
15226	739724.47	1408077.96	Картометрический метод	0.1	-
15227	739748.15	1408148.16	Картометрический метод	0.1	-
15228	739778.57	1408169.35	Картометрический метод	0.1	-
15229	739784.08	1408280.93	Картометрический метод	0.1	-
15230	740497.61	1408732.55	Картометрический метод	0.1	-
15231	740783.19	1408777.18	Картометрический метод	0.1	-
15232	740973.66	1408853.69	Картометрический метод	0.1	-
15233	741144.92	1408836.68	Картометрический метод	0.1	-
15234	741288.76	1408855.81	Картометрический метод	0.1	-
15235	741328.29	1408914.07	Картометрический метод	0.1	-
15236	741251.78	1409273.24	Картометрический метод	0.1	-
15237	741188.02	1409449.64	Картометрический метод	0.1	-

2. Сведения о характерных точках границ объекта					
Обозначение характерных точек границ	Координаты, м		Метод определения координат характерной точки	Средняя квадратическая погрешность положения характерной точки (Mt), м	Описание обозначения точки на местности (при наличии)
	X	Y			
1	2	3	4	5	6
15238	741221.10	1409956.72	Картометрический метод	0.1	-
15239	741381.43	1410185.00	Картометрический метод	0.1	-
15240	741481.31	1410376.27	Картометрический метод	0.1	-
15241	742500.40	1411500.56	Картометрический метод	0.1	-
15242	743914.64	1412399.24	Картометрический метод	0.1	-
15243	743931.94	1412326.24	Картометрический метод	0.1	-
15244	744011.51	1412220.03	Картометрический метод	0.1	-
15245	744081.00	1412151.80	Картометрический метод	0.1	-
15246	744138.30	1412075.80	Картометрический метод	0.1	-
15247	744225.69	1412038.02	Картометрический метод	0.1	-
15248	744329.51	1411956.64	Картометрический метод	0.1	-
15249	744405.92	1411881.82	Картометрический метод	0.1	-
15250	744469.34	1411807.89	Картометрический метод	0.1	-
15251	744522.02	1411713.30	Картометрический метод	0.1	-
15252	744552.26	1411691.82	Картометрический метод	0.1	-
15253	744595.16	1411681.45	Картометрический метод	0.1	-
15254	744641.78	1411644.72	Картометрический метод	0.1	-
15255	744743.27	1411606.65	Картометрический метод	0.1	-
15256	744770.00	1411584.35	Картометрический метод	0.1	-
15257	744800.28	1411456.78	Картометрический метод	0.1	-
15258	744799.91	1411433.86	Картометрический метод	0.1	-
15259	744795.48	1411417.26	Картометрический метод	0.1	-
15260	744784.74	1411396.60	Картометрический метод	0.1	-
15261	744785.40	1411372.63	Картометрический метод	0.1	-
15262	744795.50	1411352.67	Картометрический метод	0.1	-

2. Сведения о характерных точках границ объекта					
Обозначение характерных точек границ	Координаты, м		Метод определения координат характерной точки	Средняя квадратическая погрешность положения характерной точки (Mt), м	Описание обозначения точки на местности (при наличии)
	X	Y			
1	2	3	4	5	6
15263	744842.75	1411310.25	Картометрический метод	0.1	-
15264	744915.38	1411296.62	Картометрический метод	0.1	-
15265	744931.38	1411271.18	Картометрический метод	0.1	-
15266	744940.15	1411247.01	Картометрический метод	0.1	-
15267	744943.16	1411220.26	Картометрический метод	0.1	-
15268	744939.78	1411127.22	Картометрический метод	0.1	-
15269	744940.76	1410998.61	Картометрический метод	0.1	-
15270	744955.17	1410920.82	Картометрический метод	0.1	-
15271	744998.12	1410793.14	Картометрический метод	0.1	-
15272	745067.07	1410703.32	Картометрический метод	0.1	-
15273	745086.44	1410637.90	Картометрический метод	0.1	-
15274	745157.80	1410542.02	Картометрический метод	0.1	-
15275	745176.21	1410507.72	Картометрический метод	0.1	-
15276	745190.08	1410473.15	Картометрический метод	0.1	-
15277	745252.04	1410356.38	Картометрический метод	0.1	-
15278	745252.45	1410320.90	Картометрический метод	0.1	-
15279	745248.55	1410289.38	Картометрический метод	0.1	-
15280	745237.44	1410248.66	Картометрический метод	0.1	-
15281	745236.45	1410186.17	Картометрический метод	0.1	-
15282	745242.83	1410128.77	Картометрический метод	0.1	-
15283	745249.57	1409988.05	Картометрический метод	0.1	-
15284	745258.30	1409860.54	Картометрический метод	0.1	-
15285	745289.36	1409736.75	Картометрический метод	0.1	-
15286	745302.99	1409710.52	Картометрический метод	0.1	-
15287	745319.74	1409656.67	Картометрический метод	0.1	-

2. Сведения о характерных точках границ объекта					
Обозначение характерных точек границ	Координаты, м		Метод определения координат характерной точки	Средняя квадратическая погрешность положения характерной точки (Mt), м	Описание обозначения точки на местности (при наличии)
	X	Y			
1	2	3	4	5	6
15288	745322.00	1409617.16	Картометрический метод	0.1	-
15289	745336.92	1409557.42	Картометрический метод	0.1	-
15290	745338.58	1409536.10	Картометрический метод	0.1	-
15291	745319.71	1409417.89	Картометрический метод	0.1	-
15292	745340.24	1409357.06	Картометрический метод	0.1	-
15293	745340.50	1409341.55	Картометрический метод	0.1	-
15294	745309.06	1409239.63	Картометрический метод	0.1	-
15295	745304.26	1409205.82	Картометрический метод	0.1	-
15296	745308.10	1409184.92	Картометрический метод	0.1	-
15297	745319.39	1409174.32	Картометрический метод	0.1	-
15298	745357.86	1409169.55	Картометрический метод	0.1	-
15299	745361.84	1409158.02	Картометрический метод	0.1	-
15300	745227.38	1409123.63	Картометрический метод	0.1	-
15301	745197.68	1409124.60	Картометрический метод	0.1	-
15302	745151.98	1409157.91	Картометрический метод	0.1	-
15303	745093.59	1409206.55	Картометрический метод	0.1	-
15304	745041.78	1409199.10	Картометрический метод	0.1	-
15305	744993.41	1409204.39	Картометрический метод	0.1	-
15306	744951.02	1409216.45	Картометрический метод	0.1	-
15307	744909.43	1409219.16	Картометрический метод	0.1	-
15308	744844.85	1409201.57	Картометрический метод	0.1	-
15309	744812.39	1409152.42	Картометрический метод	0.1	-
15310	744773.12	1409094.79	Картометрический метод	0.1	-
15311	744763.64	1409057.45	Картометрический метод	0.1	-
15312	744750.81	1409032.86	Картометрический метод	0.1	-

2. Сведения о характерных точках границ объекта					
Обозначение характерных точек границ	Координаты, м		Метод определения координат характерной точки	Средняя квадратическая погрешность положения характерной точки (Mt), м	Описание обозначения точки на местности (при наличии)
	X	Y			
1	2	3	4	5	6
15313	744703.10	1408988.00	Картометрический метод	0.1	-
15314	744675.69	1408924.38	Картометрический метод	0.1	-
15315	744667.01	1408873.43	Картометрический метод	0.1	-
15316	744662.51	1408804.62	Картометрический метод	0.1	-
15317	744659.71	1408736.67	Картометрический метод	0.1	-
15318	744666.25	1408668.67	Картометрический метод	0.1	-
15319	744680.40	1408592.15	Картометрический метод	0.1	-
15320	744691.32	1408556.42	Картометрический метод	0.1	-
15321	744678.51	1408537.77	Картометрический метод	0.1	-
15322	744677.55	1408506.34	Картометрический метод	0.1	-
15323	744652.90	1408497.08	Картометрический метод	0.1	-
15324	744635.89	1408437.80	Картометрический метод	0.1	-
15325	744631.94	1408422.49	Картометрический метод	0.1	-
15326	744630.14	1408396.97	Картометрический метод	0.1	-
15327	744630.37	1408355.55	Картометрический метод	0.1	-
15328	744637.76	1408326.67	Картометрический метод	0.1	-
15329	744685.22	1408220.10	Картометрический метод	0.1	-
15330	744789.02	1408059.36	Картометрический метод	0.1	-
15331	743366.97	1405985.90	Картометрический метод	0.1	-
15332	745217.29	1404288.40	Картометрический метод	0.1	-
15333	746511.15	1407584.51	Картометрический метод	0.1	-
15334	746545.54	1407581.37	Картометрический метод	0.1	-
15158	746080.69	1406415.65	Картометрический метод	0.1	-
15335	746330.21	1405789.94	Картометрический метод	0.1	-
15336	745840.51	1405496.66	Картометрический метод	0.1	-

2. Сведения о характерных точках границ объекта					
Обозначение характерных точек границ	Координаты, м		Метод определения координат характерной точки	Средняя квадратическая погрешность положения характерной точки (Mt), м	Описание обозначения точки на местности (при наличии)
	X	Y			
1	2	3	4	5	6
15337	745571.28	1405105.38	Картометрический метод	0.1	-
15338	745702.17	1404435.23	Картометрический метод	0.1	-
15339	745819.48	1404232.85	Картометрический метод	0.1	-
15340	746677.14	1404931.34	Картометрический метод	0.1	-
15335	746330.21	1405789.94	Картометрический метод	0.1	-
15341	743612.29	1404930.90	Картометрический метод	0.1	-
15342	742763.57	1404891.34	Картометрический метод	0.1	-
15343	742796.33	1404402.26	Картометрический метод	0.1	-
15344	743635.89	1404431.97	Картометрический метод	0.1	-
15341	743612.29	1404930.90	Картометрический метод	0.1	-
15345	741683.66	1410303.07	Картометрический метод	0.1	-
15346	741660.79	1409679.85	Картометрический метод	0.1	-
15347	742228.97	1409655.85	Картометрический метод	0.1	-
15348	742259.98	1410287.44	Картометрический метод	0.1	-
15345	741683.66	1410303.07	Картометрический метод	0.1	-
15349	743656.28	1403035.99	Картометрический метод	0.1	-
15350	743237.42	1403016.12	Картометрический метод	0.1	-
15351	743246.71	1402623.93	Картометрический метод	0.1	-
15352	743666.97	1402606.27	Картометрический метод	0.1	-
15349	743656.28	1403035.99	Картометрический метод	0.1	-
15353	740064.35	1406570.28	Картометрический метод	0.1	-
15354	740071.27	1405112.50	Картометрический метод	0.1	-
15355	742067.37	1405136.39	Картометрический метод	0.1	-
15356	742017.77	1405951.27	Картометрический метод	0.1	-
15357	741349.33	1405959.86	Картометрический метод	0.1	-

2. Сведения о характерных точках границ объекта					
Обозначение характерных точек границ	Координаты, м		Метод определения координат характерной точки	Средняя квадратическая погрешность положения характерной точки (Mt), м	Описание обозначения точки на местности (при наличии)
	X	Y			
1	2	3	4	5	6
15358	741324.92	1406533.81	Картометрический метод	0.1	-
15353	740064.35	1406570.28	Картометрический метод	0.1	-
15359	743050.48	1411197.02	Картометрический метод	0.1	-
15360	743051.49	1410029.37	Картометрический метод	0.1	-
15361	744191.71	1410034.81	Картометрический метод	0.1	-
15362	744158.69	1411170.46	Картометрический метод	0.1	-
15359	743050.48	1411197.02	Картометрический метод	0.1	-
15363	746677.14	1404931.34	Картометрический метод	0.1	-
15364	745819.48	1404232.85	Картометрический метод	0.1	-
15365	745702.17	1404435.23	Картометрический метод	0.1	-
15366	745571.28	1405105.38	Картометрический метод	0.1	-
15367	745840.51	1405496.66	Картометрический метод	0.1	-
15368	746330.21	1405789.94	Картометрический метод	0.1	-
15363	746677.14	1404931.34	Картометрический метод	0.1	-
15369	743635.89	1404431.97	Картометрический метод	0.1	-
15370	742796.33	1404402.26	Картометрический метод	0.1	-
15371	742763.57	1404891.34	Картометрический метод	0.1	-
15372	743612.29	1404930.90	Картометрический метод	0.1	-
15369	743635.89	1404431.97	Картометрический метод	0.1	-
15373	742259.98	1410287.44	Картометрический метод	0.1	-
15374	742228.97	1409655.85	Картометрический метод	0.1	-
15375	741660.79	1409679.85	Картометрический метод	0.1	-
15376	741683.66	1410303.07	Картометрический метод	0.1	-
15373	742259.98	1410287.44	Картометрический метод	0.1	-
15377	743666.97	1402606.27	Картометрический метод	0.1	-

2. Сведения о характерных точках границ объекта					
Обозначение характерных точек границ	Координаты, м		Метод определения координат характерной точки	Средняя квадратическая погрешность положения характерной точки (Mt), м	Описание обозначения точки на местности (при наличии)
	X	Y			
1	2	3	4	5	6
15378	743246.71	1402623.93	Картометрический метод	0.1	-
15379	743237.42	1403016.12	Картометрический метод	0.1	-
15380	743656.28	1403035.99	Картометрический метод	0.1	-
15377	743666.97	1402606.27	Картометрический метод	0.1	-
15381	741324.92	1406533.81	Картометрический метод	0.1	-
15382	741349.33	1405959.86	Картометрический метод	0.1	-
15383	742017.77	1405951.27	Картометрический метод	0.1	-
15384	742067.37	1405136.39	Картометрический метод	0.1	-
15385	740071.27	1405112.50	Картометрический метод	0.1	-
15386	740064.35	1406570.28	Картометрический метод	0.1	-
15381	741324.92	1406533.81	Картометрический метод	0.1	-
15387	744158.69	1411170.46	Картометрический метод	0.1	-
15388	744191.71	1410034.81	Картометрический метод	0.1	-
15389	743051.49	1410029.37	Картометрический метод	0.1	-
15390	743050.48	1411197.02	Картометрический метод	0.1	-
15387	744158.69	1411170.46	Картометрический метод	0.1	-
15391	751138.43	1400862.18	Картометрический метод	0.1	-
15392	751079.54	1401580.53	Картометрический метод	0.1	-
15393	751353.50	1401626.72	Картометрический метод	0.1	-
15394	751375.21	1401624.44	Картометрический метод	0.1	-
15395	751405.34	1401629.08	Картометрический метод	0.1	-
15396	751436.32	1401646.50	Картометрический метод	0.1	-
15397	751469.70	1401653.65	Картометрический метод	0.1	-
15398	751481.14	1401648.99	Картометрический метод	0.1	-
15399	751478.39	1401636.88	Картометрический метод	0.1	-

2. Сведения о характерных точках границ объекта					
Обозначение характерных точек границ	Координаты, м		Метод определения координат характерной точки	Средняя квадратическая погрешность положения характерной точки (Mt), м	Описание обозначения точки на местности (при наличии)
	X	Y			
1	2	3	4	5	6
15400	751469.24	1401624.87	Картометрический метод	0.1	-
15401	751432.32	1401595.40	Картометрический метод	0.1	-
15402	751434.10	1401587.05	Картометрический метод	0.1	-
15403	751441.77	1401586.29	Картометрический метод	0.1	-
15404	751487.63	1401614.35	Картометрический метод	0.1	-
15405	751519.64	1401616.40	Картометрический метод	0.1	-
15406	751525.87	1401606.07	Картометрический метод	0.1	-
15407	751525.62	1401590.08	Картометрический метод	0.1	-
15408	751500.94	1401550.93	Картометрический метод	0.1	-
15409	751499.52	1401576.05	Картометрический метод	0.1	-
15410	751113.29	1401564.67	Картометрический метод	0.1	-
15411	751151.20	1400896.00	Картометрический метод	0.1	-
15412	751531.42	1400907.20	Картометрический метод	0.1	-
15413	751502.51	1400862.19	Картометрический метод	0.1	-
15391	751138.43	1400862.18	Картометрический метод	0.1	-
15414	730842.59	1431818.44	Картометрический метод	0.1	-
15415	730772.45	1431773.81	Картометрический метод	0.1	-
15416	730655.56	1431786.56	Картометрический метод	0.1	-
15417	730581.17	1431920.46	Картометрический метод	0.1	-
15418	729089.99	1436956.39	Картометрический метод	0.1	-
15419	727878.97	1436943.96	Картометрический метод	0.1	-
15420	727787.95	1436997.11	Картометрический метод	0.1	-
15421	724836.59	1436985.05	Картометрический метод	0.1	-
15422	724786.54	1436951.05	Картометрический метод	0.1	-
15423	724652.65	1436972.30	Картометрический метод	0.1	-

2. Сведения о характерных точках границ объекта					
Обозначение характерных точек границ	Координаты, м		Метод определения координат характерной точки	Средняя квадратическая погрешность положения характерной точки (Mt), м	Описание обозначения точки на местности (при наличии)
	X	Y			
1	2	3	4	5	6
15424	724514.50	1437021.19	Картометрический метод	0.1	-
15425	724499.62	1437072.19	Картометрический метод	0.1	-
15426	724461.00	1437676.98	Картометрический метод	0.1	-
15427	724446.89	1438186.54	Картометрический метод	0.1	-
15428	724343.46	1440751.43	Картометрический метод	0.1	-
15429	724481.16	1440767.40	Картометрический метод	0.1	-
15430	724817.38	1437270.58	Картометрический метод	0.1	-
15431	729167.27	1437003.20	Картометрический метод	0.1	-
15432	731182.40	1431117.99	Картометрический метод	0.1	-
15433	732395.48	1431617.85	Картометрический метод	0.1	-
15434	731209.17	1434799.07	Картометрический метод	0.1	-
15435	731379.66	1435301.95	Картометрический метод	0.1	-
15436	731461.00	1435585.85	Картометрический метод	0.1	-
15437	731519.22	1435553.09	Картометрический метод	0.1	-
15438	731480.18	1434500.58	Картометрический метод	0.1	-
15439	732552.59	1431478.71	Картометрический метод	0.1	-
15440	731206.01	1430966.20	Картометрический метод	0.1	-
15414	730842.59	1431818.44	Картометрический метод	0.1	-
15441	746328.96	1394099.26	Картометрический метод	0.1	-
15442	746292.42	1394070.73	Картометрический метод	0.1	-
15443	746251.42	1394074.64	Картометрический метод	0.1	-
15444	744654.09	1395132.59	Картометрический метод	0.1	-
15445	744545.19	1395174.69	Картометрический метод	0.1	-
15446	744484.78	1395239.23	Картометрический метод	0.1	-
15447	744467.70	1395304.80	Картометрический метод	0.1	-

2. Сведения о характерных точках границ объекта					
Обозначение характерных точек границ	Координаты, м		Метод определения координат характерной точки	Средняя квадратическая погрешность положения характерной точки (Mt), м	Описание обозначения точки на местности (при наличии)
	X	Y			
1	2	3	4	5	6
15448	744553.75	1397518.24	Картометрический метод	0.1	-
15449	744556.58	1397508.53	Картометрический метод	0.1	-
15450	744561.12	1397501.81	Картометрический метод	0.1	-
15451	744564.74	1397501.23	Картометрический метод	0.1	-
15452	744566.09	1397501.86	Картометрический метод	0.1	-
15453	744567.39	1397502.01	Картометрический метод	0.1	-
15454	744567.86	1397501.87	Картометрический метод	0.1	-
15455	744614.23	1397363.95	Картометрический метод	0.1	-
15456	744633.47	1397328.15	Картометрический метод	0.1	-
15457	744656.69	1397306.32	Картометрический метод	0.1	-
15458	744676.91	1397281.53	Картометрический метод	0.1	-
15459	744724.26	1397243.95	Картометрический метод	0.1	-
15460	744742.24	1397237.10	Картометрический метод	0.1	-
15461	744769.34	1397232.33	Картометрический метод	0.1	-
15462	744844.32	1397228.00	Картометрический метод	0.1	-
15463	744939.94	1397250.91	Картометрический метод	0.1	-
15464	744942.11	1397249.29	Картометрический метод	0.1	-
15465	744956.00	1397248.94	Картометрический метод	0.1	-
15466	744957.18	1397252.30	Картометрический метод	0.1	-
15467	744955.37	1397254.61	Картометрический метод	0.1	-
15468	744960.21	1397255.77	Картометрический метод	0.1	-
15469	744965.45	1397252.51	Картометрический метод	0.1	-
15470	744970.27	1397253.26	Картометрический метод	0.1	-
15471	744975.53	1397259.28	Картометрический метод	0.1	-
15472	745071.90	1397270.82	Картометрический метод	0.1	-

2. Сведения о характерных точках границ объекта					
Обозначение характерных точек границ	Координаты, м		Метод определения координат характерной точки	Средняя квадратическая погрешность положения характерной точки (Mt), м	Описание обозначения точки на местности (при наличии)
	X	Y			
1	2	3	4	5	6
15473	745084.70	1397272.44	Картометрический метод	0.1	-
15474	745117.38	1397269.94	Картометрический метод	0.1	-
15475	745307.16	1397265.66	Картометрический метод	0.1	-
15476	745412.02	1397281.56	Картометрический метод	0.1	-
15477	745492.12	1397272.26	Картометрический метод	0.1	-
15478	745547.26	1397250.74	Картометрический метод	0.1	-
15479	745572.36	1397247.98	Картометрический метод	0.1	-
15480	745736.16	1397230.84	Картометрический метод	0.1	-
15481	745814.92	1397224.84	Картометрический метод	0.1	-
15482	745838.04	1397216.78	Картометрический метод	0.1	-
15483	745860.68	1397215.44	Картометрический метод	0.1	-
15484	745875.50	1397230.58	Картометрический метод	0.1	-
15485	745880.12	1397275.62	Картометрический метод	0.1	-
15486	745892.80	1397308.76	Картометрический метод	0.1	-
15487	745929.58	1397339.06	Картометрический метод	0.1	-
15488	745959.48	1397346.30	Картометрический метод	0.1	-
15489	745984.48	1397341.54	Картометрический метод	0.1	-
15490	746019.66	1397305.58	Картометрический метод	0.1	-
15491	746044.80	1397276.44	Картометрический метод	0.1	-
15492	746074.04	1397264.06	Картометрический метод	0.1	-
15493	746108.08	1397249.82	Картометрический метод	0.1	-
15494	746138.78	1397243.02	Картометрический метод	0.1	-
15495	746168.58	1397223.14	Картометрический метод	0.1	-
15496	746185.80	1397188.32	Картометрический метод	0.1	-
15497	746181.28	1397145.28	Картометрический метод	0.1	-

2. Сведения о характерных точках границ объекта					
Обозначение характерных точек границ	Координаты, м		Метод определения координат характерной точки	Средняя квадратическая погрешность положения характерной точки (Mt), м	Описание обозначения точки на местности (при наличии)
	X	Y			
1	2	3	4	5	6
15498	746156.56	1397108.02	Картометрический метод	0.1	-
15499	746117.14	1397049.72	Картометрический метод	0.1	-
15500	746102.20	1397032.58	Картометрический метод	0.1	-
15501	746082.64	1396989.40	Картометрический метод	0.1	-
15502	746080.30	1396904.38	Картометрический метод	0.1	-
15503	746085.58	1396874.42	Картометрический метод	0.1	-
15504	746108.94	1396829.60	Картометрический метод	0.1	-
15505	746146.38	1396787.94	Картометрический метод	0.1	-
15506	746189.46	1396770.34	Картометрический метод	0.1	-
15507	746279.09	1396757.83	Картометрический метод	0.1	-
15508	746296.58	1396761.24	Картометрический метод	0.1	-
15509	746321.70	1396753.48	Картометрический метод	0.1	-
15510	746339.78	1396736.62	Картометрический метод	0.1	-
15511	746348.30	1396719.76	Картометрический метод	0.1	-
15512	746348.56	1396694.77	Картометрический метод	0.1	-
15513	746343.94	1396654.70	Картометрический метод	0.1	-
15514	746354.12	1396634.80	Картометрический метод	0.1	-
15515	746378.02	1396598.96	Картометрический метод	0.1	-
15516	746403.02	1396594.18	Картометрический метод	0.1	-
15517	746423.12	1396584.34	Картометрический метод	0.1	-
15518	746444.70	1396567.61	Картометрический метод	0.1	-
15519	746465.08	1396520.78	Картометрический метод	0.1	-
15520	746467.34	1396490.77	Картометрический метод	0.1	-
15521	746475.64	1396465.88	Картометрический метод	0.1	-
15522	746516.26	1396386.20	Картометрический метод	0.1	-

2. Сведения о характерных точках границ объекта					
Обозначение характерных точек границ	Координаты, м		Метод определения координат характерной точки	Средняя квадратическая погрешность положения характерной точки (Mt), м	Описание обозначения точки на местности (при наличии)
	X	Y			
1	2	3	4	5	6
15523	746523.82	1396331.29	Картометрический метод	0.1	-
15524	746518.94	1396306.22	Картометрический метод	0.1	-
15525	746495.24	1396259.02	Картометрический метод	0.1	-
15526	746474.70	1396231.18	Картометрический метод	0.1	-
15527	746456.58	1396179.39	Картометрический метод	0.1	-
15528	746445.88	1396092.61	Картометрический метод	0.1	-
15529	746446.44	1396030.59	Картометрический метод	0.1	-
15530	746462.22	1395937.74	Картометрический метод	0.1	-
15531	746477.84	1395867.89	Картометрический метод	0.1	-
15532	746507.06	1395797.08	Картометрический метод	0.1	-
15533	746527.44	1395757.26	Картометрический метод	0.1	-
15534	746588.04	1395687.78	Картометрический метод	0.1	-
15535	746615.18	1395671.02	Картометрический метод	0.1	-
15536	746675.48	1395641.54	Картометрический метод	0.1	-
15537	746726.62	1395622.00	Картометрический метод	0.1	-
15538	746801.72	1395607.64	Картометрический метод	0.1	-
15539	746845.16	1395596.06	Картометрический метод	0.1	-
15540	746864.04	1395575.18	Картометрический метод	0.1	-
15541	746872.13	1395558.88	Картометрический метод	0.1	-
15542	746533.64	1394991.04	Картометрический метод	0.1	-
15543	746874.72	1394804.61	Картометрический метод	0.1	-
15544	747059.18	1395098.42	Картометрический метод	0.1	-
15545	747063.24	1395089.30	Картометрический метод	0.1	-
15546	747068.41	1395067.32	Картометрический метод	0.1	-
15547	747147.73	1394915.06	Картометрический метод	0.1	-

2. Сведения о характерных точках границ объекта					
Обозначение характерных точек границ	Координаты, м		Метод определения координат характерной точки	Средняя квадратическая погрешность положения характерной точки (Mt), м	Описание обозначения точки на местности (при наличии)
	X	Y			
1	2	3	4	5	6
15548	747175.18	1394863.29	Картометрический метод	0.1	-
15549	747238.82	1394787.80	Картометрический метод	0.1	-
15550	747294.41	1394728.32	Картометрический метод	0.1	-
15551	747310.76	1394718.00	Картометрический метод	0.1	-
15552	747311.95	1394658.17	Картометрический метод	0.1	-
15553	747496.05	1394631.75	Картометрический метод	0.1	-
15554	747658.51	1394691.68	Картометрический метод	0.1	-
15555	747657.30	1394717.76	Картометрический метод	0.1	-
15556	747737.14	1394755.16	Картометрический метод	0.1	-
15557	747755.70	1394760.14	Картометрический метод	0.1	-
15558	747786.20	1394767.22	Картометрический метод	0.1	-
15559	747903.98	1394788.24	Картометрический метод	0.1	-
15560	747953.94	1394793.68	Картометрический метод	0.1	-
15561	747978.96	1394785.92	Картометрический метод	0.1	-
15562	748011.24	1394756.18	Картометрический метод	0.1	-
15563	748026.48	1394736.32	Картометрический метод	0.1	-
15564	748116.82	1394695.10	Картометрический метод	0.1	-
15565	748138.93	1394690.54	Картометрический метод	0.1	-
15566	748139.36	1394690.37	Картометрический метод	0.1	-
15441	746328.96	1394099.26	Картометрический метод	0.1	-
15567	751985.89	1397341.84	Картометрический метод	0.1	-
15568	751846.49	1397635.30	Картометрический метод	0.1	-
15569	751241.77	1397515.91	Картометрический метод	0.1	-
15570	751251.06	1397309.39	Картометрический метод	0.1	-
15571	749902.93	1397249.81	Картометрический метод	0.1	-

2. Сведения о характерных точках границ объекта					
Обозначение характерных точек границ	Координаты, м		Метод определения координат характерной точки	Средняя квадратическая погрешность положения характерной точки (Mt), м	Описание обозначения точки на местности (при наличии)
	X	Y			
1	2	3	4	5	6
15572	749892.60	1397802.91	Картометрический метод	0.1	-
15573	750245.98	1397803.13	Картометрический метод	0.1	-
15574	750361.16	1397799.69	Картометрический метод	0.1	-
15575	750421.32	1397813.28	Картометрический метод	0.1	-
15576	750472.69	1397830.25	Картометрический метод	0.1	-
15577	750692.93	1398001.97	Картометрический метод	0.1	-
15578	750701.70	1398020.93	Картометрический метод	0.1	-
15579	750716.17	1398032.71	Картометрический метод	0.1	-
15580	750745.97	1398035.18	Картометрический метод	0.1	-
15581	750785.51	1398042.99	Картометрический метод	0.1	-
15582	750810.51	1398069.06	Картометрический метод	0.1	-
15583	750835.18	1398074.72	Картометрический метод	0.1	-
15584	751151.07	1398291.73	Картометрический метод	0.1	-
15585	751213.24	1398320.32	Картометрический метод	0.1	-
15586	751240.65	1398322.78	Картометрический метод	0.1	-
15587	751264.04	1398318.39	Картометрический метод	0.1	-
15588	751321.32	1398292.19	Картометрический метод	0.1	-
15589	751365.19	1398290.72	Картометрический метод	0.1	-
15590	751428.38	1398315.43	Картометрический метод	0.1	-
15591	751470.24	1398364.10	Картометрический метод	0.1	-
15592	751493.99	1398428.30	Картометрический метод	0.1	-
15593	751492.85	1398501.28	Картометрический метод	0.1	-
15594	751496.94	1398521.46	Картометрический метод	0.1	-
15595	751641.02	1398777.06	Картометрический метод	0.1	-
15596	751680.10	1398774.92	Картометрический метод	0.1	-

2. Сведения о характерных точках границ объекта					
Обозначение характерных точек границ	Координаты, м		Метод определения координат характерной точки	Средняя квадратическая погрешность положения характерной точки (Mt), м	Описание обозначения точки на местности (при наличии)
	X	Y			
1	2	3	4	5	6
15597	751735.91	1398751.63	Картометрический метод	0.1	-
15598	751771.82	1398723.69	Картометрический метод	0.1	-
15599	751787.74	1398423.76	Картометрический метод	0.1	-
15600	751833.44	1398364.22	Картометрический метод	0.1	-
15601	751862.67	1398351.81	Картометрический метод	0.1	-
15602	751910.14	1398337.97	Картометрический метод	0.1	-
15603	751954.20	1398319.76	Картометрический метод	0.1	-
15604	751975.89	1398302.82	Картометрический метод	0.1	-
15605	751999.73	1398274.10	Картометрический метод	0.1	-
15606	752064.76	1398132.88	Картометрический метод	0.1	-
15607	752121.87	1398062.92	Картометрический метод	0.1	-
15608	752138.19	1398021.30	Картометрический метод	0.1	-
15609	752144.82	1397986.20	Картометрический метод	0.1	-
15610	752139.22	1397904.60	Картометрический метод	0.1	-
15611	752150.77	1397855.25	Картометрический метод	0.1	-
15612	752171.24	1397826.66	Картометрический метод	0.1	-
15613	752251.17	1397763.64	Картометрический метод	0.1	-
15614	752286.10	1397732.95	Картометрический метод	0.1	-
15615	752350.94	1397655.92	Картометрический метод	0.1	-
15616	752357.60	1397643.02	Картометрический метод	0.1	-
15617	752359.53	1397624.41	Картометрический метод	0.1	-
15618	752387.09	1397537.38	Картометрический метод	0.1	-
15619	752448.56	1397454.13	Картометрический метод	0.1	-
15620	752455.69	1397435.86	Картометрический метод	0.1	-
15621	752468.96	1397363.16	Картометрический метод	0.1	-

2. Сведения о характерных точках границ объекта					
Обозначение характерных точек границ	Координаты, м		Метод определения координат характерной точки	Средняя квадратическая погрешность положения характерной точки (Mt), м	Описание обозначения точки на местности (при наличии)
	X	Y			
1	2	3	4	5	6
15567	751985.89	1397341.84	Картометрический метод	0.1	-
15622	752320.82	1397583.11	Картометрический метод	0.1	-
15623	752264.75	1397546.99	Картометрический метод	0.1	-
15624	752303.00	1397467.88	Картометрический метод	0.1	-
15625	752379.09	1397504.67	Картометрический метод	0.1	-
15622	752320.82	1397583.11	Картометрический метод	0.1	-
15626	752303.00	1397467.88	Картометрический метод	0.1	-
15627	752264.75	1397546.99	Картометрический метод	0.1	-
15628	752320.82	1397583.11	Картометрический метод	0.1	-
15629	752379.09	1397504.67	Картометрический метод	0.1	-
15626	752303.00	1397467.88	Картометрический метод	0.1	-
15630	703888.84	1365562.66	Картометрический метод	0.1	-
15631	703902.82	1365585.14	Картометрический метод	0.1	-
15632	703919.47	1365626.43	Картометрический метод	0.1	-
15633	703961.40	1365683.29	Картометрический метод	0.1	-
15634	704020.01	1365744.58	Картометрический метод	0.1	-
15635	704082.03	1365794.55	Картометрический метод	0.1	-
15636	704109.60	1365798.58	Картометрический метод	0.1	-
15637	704108.40	1365855.76	Картометрический метод	0.1	-
15638	704142.68	1365954.89	Картометрический метод	0.1	-
15639	704264.84	1366144.41	Картометрический метод	0.1	-
15640	704398.83	1366271.29	Картометрический метод	0.1	-
15641	704585.01	1366274.34	Картометрический метод	0.1	-
15642	704614.70	1366249.99	Картометрический метод	0.1	-
15643	704656.99	1366202.62	Картометрический метод	0.1	-

2. Сведения о характерных точках границ объекта					
Обозначение характерных точек границ	Координаты, м		Метод определения координат характерной точки	Средняя квадратическая погрешность положения характерной точки (Mt), м	Описание обозначения точки на местности (при наличии)
	X	Y			
1	2	3	4	5	6
15644	704683.00	1366186.05	Картометрический метод	0.1	-
15645	704714.06	1366183.59	Картометрический метод	0.1	-
15646	704736.96	1366189.02	Картометрический метод	0.1	-
15647	704752.96	1366195.95	Картометрический метод	0.1	-
15648	704762.43	1366221.59	Картометрический метод	0.1	-
15649	704764.87	1366237.92	Картометрический метод	0.1	-
15650	704759.79	1366285.14	Картометрический метод	0.1	-
15651	704810.18	1366289.12	Картометрический метод	0.1	-
15652	704808.15	1366203.27	Картометрический метод	0.1	-
15653	704796.90	1366159.77	Картометрический метод	0.1	-
15654	704714.80	1366120.18	Картометрический метод	0.1	-
15655	704708.30	1366119.69	Картометрический метод	0.1	-
15656	704678.07	1366125.26	Картометрический метод	0.1	-
15657	704651.33	1366140.06	Картометрический метод	0.1	-
15658	704615.67	1366176.96	Картометрический метод	0.1	-
15659	704572.35	1366208.91	Картометрический метод	0.1	-
15660	704515.15	1366214.09	Картометрический метод	0.1	-
15661	704416.86	1366176.91	Картометрический метод	0.1	-
15662	704334.71	1366094.73	Картометрический метод	0.1	-
15663	704272.30	1366034.99	Картометрический метод	0.1	-
15664	704205.88	1365933.12	Картометрический метод	0.1	-
15665	704162.71	1365810.62	Картометрический метод	0.1	-
15666	704111.91	1365738.87	Картометрический метод	0.1	-
15667	704075.72	1365686.30	Картометрический метод	0.1	-
15668	704019.26	1365630.70	Картометрический метод	0.1	-

2. Сведения о характерных точках границ объекта					
Обозначение характерных точек границ	Координаты, м		Метод определения координат характерной точки	Средняя квадратическая погрешность положения характерной точки (Mt), м	Описание обозначения точки на местности (при наличии)
	X	Y			
1	2	3	4	5	6
15669	703930.83	1365522.44	Картометрический метод	0.1	-
15670	703893.36	1365496.06	Картометрический метод	0.1	-
15671	703889.63	1365495.46	Картометрический метод	0.1	-
15630	703888.84	1365562.66	Картометрический метод	0.1	-
15672	705894.62	1367718.11	Картометрический метод	0.1	-
15673	703979.78	1368104.70	Картометрический метод	0.1	-
15674	705466.36	1369546.71	Картометрический метод	0.1	-
15675	706035.70	1369059.02	Картометрический метод	0.1	-
15676	706500.59	1368754.49	Картометрический метод	0.1	-
15677	706774.08	1368613.48	Картометрический метод	0.1	-
15678	706839.45	1368483.78	Картометрический метод	0.1	-
15679	706837.83	1368310.90	Картометрический метод	0.1	-
15680	706792.04	1368157.90	Картометрический метод	0.1	-
15681	706760.08	1368080.29	Картометрический метод	0.1	-
15682	706674.54	1367981.53	Картометрический метод	0.1	-
15683	706553.07	1367858.78	Картометрический метод	0.1	-
15684	706466.81	1367800.25	Картометрический метод	0.1	-
15685	706294.80	1367728.93	Картометрический метод	0.1	-
15686	706057.44	1367698.92	Картометрический метод	0.1	-
15672	705894.62	1367718.11	Картометрический метод	0.1	-
15687	687905.69	1313972.62	Картометрический метод	0.1	-
15688	687744.70	1313669.58	Картометрический метод	0.1	-
15689	687665.64	1313512.66	Картометрический метод	0.1	-
15690	687608.83	1313331.36	Картометрический метод	0.1	-
15691	687516.90	1313058.74	Картометрический метод	0.1	-

2. Сведения о характерных точках границ объекта					
Обозначение характерных точек границ	Координаты, м		Метод определения координат характерной точки	Средняя квадратическая погрешность положения характерной точки (Mt), м	Описание обозначения точки на местности (при наличии)
	X	Y			
1	2	3	4	5	6
15692	687459.83	1312902.31	Картометрический метод	0.1	-
15693	687447.51	1312873.22	Картометрический метод	0.1	-
15694	687402.72	1312815.28	Картометрический метод	0.1	-
15695	687362.13	1312779.36	Картометрический метод	0.1	-
15696	687170.54	1312478.57	Картометрический метод	0.1	-
15697	687160.91	1312416.24	Картометрический метод	0.1	-
15698	687169.35	1312348.32	Картометрический метод	0.1	-
15699	687226.13	1312192.80	Картометрический метод	0.1	-
15700	687231.46	1312156.91	Картометрический метод	0.1	-
15701	687225.81	1312108.40	Картометрический метод	0.1	-
15702	687206.39	1312071.92	Картометрический метод	0.1	-
15703	687142.04	1312035.19	Картометрический метод	0.1	-
15704	687035.16	1312037.37	Картометрический метод	0.1	-
15705	686681.73	1311919.01	Картометрический метод	0.1	-
15706	686637.27	1311878.15	Картометрический метод	0.1	-
15707	686624.15	1311854.11	Картометрический метод	0.1	-
15708	686539.91	1311706.70	Картометрический метод	0.1	-
15709	686503.39	1311663.09	Картометрический метод	0.1	-
15710	686290.42	1311457.84	Картометрический метод	0.1	-
15711	686185.15	1311326.47	Картометрический метод	0.1	-
15712	685959.71	1311015.91	Картометрический метод	0.1	-
15713	685940.51	1310994.05	Картометрический метод	0.1	-
15714	685779.15	1310841.03	Картометрический метод	0.1	-
15715	685754.14	1310800.04	Картометрический метод	0.1	-
15716	685446.79	1310031.77	Картометрический метод	0.1	-

2. Сведения о характерных точках границ объекта					
Обозначение характерных точек границ	Координаты, м		Метод определения координат характерной точки	Средняя квадратическая погрешность положения характерной точки (Mt), м	Описание обозначения точки на местности (при наличии)
	X	Y			
1	2	3	4	5	6
15717	685444.76	1310018.56	Картометрический метод	0.1	-
15718	685427.12	1309858.93	Картометрический метод	0.1	-
15719	685404.32	1309791.07	Картометрический метод	0.1	-
15720	685054.45	1309201.31	Картометрический метод	0.1	-
15721	685046.88	1309180.79	Картометрический метод	0.1	-
15722	685044.12	1309172.07	Картометрический метод	0.1	-
15723	685037.22	1309136.41	Картометрический метод	0.1	-
15724	685062.95	1308858.33	Картометрический метод	0.1	-
15725	685061.36	1308806.14	Картометрический метод	0.1	-
15726	685051.73	1308763.81	Картометрический метод	0.1	-
15727	685033.89	1308730.42	Картометрический метод	0.1	-
15728	685008.74	1308699.68	Картометрический метод	0.1	-
15729	684976.44	1308673.65	Картометрический метод	0.1	-
15730	684925.40	1308620.62	Картометрический метод	0.1	-
15731	684906.72	1308593.06	Картометрический метод	0.1	-
15732	684892.89	1308565.27	Картометрический метод	0.1	-
15733	684874.70	1308515.70	Картометрический метод	0.1	-
15734	684872.52	1308506.85	Картометрический метод	0.1	-
15735	684814.95	1308201.97	Картометрический метод	0.1	-
15736	684775.17	1308120.29	Картометрический метод	0.1	-
15737	684754.48	1308097.76	Картометрический метод	0.1	-
15738	684720.35	1308065.94	Картометрический метод	0.1	-
15739	684628.91	1307987.46	Картометрический метод	0.1	-
15740	684605.32	1307962.60	Картометрический метод	0.1	-
15741	684569.90	1307921.83	Картометрический метод	0.1	-

2. Сведения о характерных точках границ объекта					
Обозначение характерных точек границ	Координаты, м		Метод определения координат характерной точки	Средняя квадратическая погрешность положения характерной точки (Mt), м	Описание обозначения точки на местности (при наличии)
	X	Y			
1	2	3	4	5	6
15742	684438.00	1307538.37	Картометрический метод	0.1	-
15743	684424.74	1307507.15	Картометрический метод	0.1	-
15744	684404.14	1307464.92	Картометрический метод	0.1	-
15745	684335.39	1307349.64	Картометрический метод	0.1	-
15746	683980.73	1306866.72	Картометрический метод	0.1	-
15747	683951.70	1306814.15	Картометрический метод	0.1	-
15748	683942.68	1306783.73	Картометрический метод	0.1	-
15749	683936.90	1306756.08	Картометрический метод	0.1	-
15750	683935.18	1306713.06	Картометрический метод	0.1	-
15751	683935.71	1306700.01	Картометрический метод	0.1	-
15752	683975.27	1306297.74	Картометрический метод	0.1	-
15753	683973.44	1306234.24	Картометрический метод	0.1	-
15754	683967.79	1306165.13	Картометрический метод	0.1	-
15755	683960.28	1306124.46	Картометрический метод	0.1	-
15756	683940.88	1306073.57	Картометрический метод	0.1	-
15757	683915.25	1306034.53	Картометрический метод	0.1	-
15758	683698.90	1305778.53	Картометрический метод	0.1	-
15759	683677.03	1305736.01	Картометрический метод	0.1	-
15760	683654.32	1305671.19	Картометрический метод	0.1	-
15761	683647.04	1305634.35	Картометрический метод	0.1	-
15762	683648.09	1305595.32	Картометрический метод	0.1	-
15763	683683.80	1305230.26	Картометрический метод	0.1	-
15764	683681.25	1305151.85	Картометрический метод	0.1	-
15765	683664.52	1305087.46	Картометрический метод	0.1	-
15766	683633.90	1305009.82	Картометрический метод	0.1	-

2. Сведения о характерных точках границ объекта					
Обозначение характерных точек границ	Координаты, м		Метод определения координат характерной точки	Средняя квадратическая погрешность положения характерной точки (Mt), м	Описание обозначения точки на местности (при наличии)
	X	Y			
1	2	3	4	5	6
15767	683558.14	1304874.17	Картометрический метод	0.1	-
15768	683520.15	1304824.71	Картометрический метод	0.1	-
15769	683510.61	1304802.55	Картометрический метод	0.1	-
15770	683502.68	1304751.87	Картометрический метод	0.1	-
15771	683487.46	1304651.86	Картометрический метод	0.1	-
15772	683353.14	1303986.73	Картометрический метод	0.1	-
15773	683322.26	1303901.74	Картометрический метод	0.1	-
15774	683288.79	1303840.70	Картометрический метод	0.1	-
15775	683254.38	1303791.23	Картометрический метод	0.1	-
15776	683210.93	1303736.82	Картометрический метод	0.1	-
15777	683171.73	1303697.67	Картометрический метод	0.1	-
15778	683140.64	1303682.70	Картометрический метод	0.1	-
15779	683087.44	1303668.77	Картометрический метод	0.1	-
15780	683050.49	1303664.26	Картометрический метод	0.1	-
15781	682756.44	1303641.03	Картометрический метод	0.1	-
15782	682338.70	1303608.28	Картометрический метод	0.1	-
15783	682291.61	1303602.06	Картометрический метод	0.1	-
15784	682225.52	1303581.15	Картометрический метод	0.1	-
15785	682184.53	1303552.64	Картометрический метод	0.1	-
15786	681791.02	1303139.70	Картометрический метод	0.1	-
15787	681773.70	1303115.05	Картометрический метод	0.1	-
15788	681734.87	1303040.32	Картометрический метод	0.1	-
15789	681706.91	1302980.73	Картометрический метод	0.1	-
15790	681697.96	1302946.52	Картометрический метод	0.1	-
15791	681697.00	1302683.83	Картометрический метод	0.1	-

2. Сведения о характерных точках границ объекта					
Обозначение характерных точек границ	Координаты, м		Метод определения координат характерной точки	Средняя квадратическая погрешность положения характерной точки (Mt), м	Описание обозначения точки на местности (при наличии)
	X	Y			
1	2	3	4	5	6
15792	681702.11	1302604.10	Картометрический метод	0.1	-
15793	681692.27	1302569.36	Картометрический метод	0.1	-
15794	681668.56	1302508.84	Картометрический метод	0.1	-
15795	681649.39	1302452.01	Картометрический метод	0.1	-
15796	681644.84	1302419.06	Картометрический метод	0.1	-
15797	681650.68	1302391.62	Картометрический метод	0.1	-
15798	681675.96	1302332.24	Картометрический метод	0.1	-
15799	681701.29	1302283.78	Картометрический метод	0.1	-
15800	681954.78	1301930.45	Картометрический метод	0.1	-
15801	681975.66	1301877.60	Картометрический метод	0.1	-
15802	681977.29	1301827.57	Картометрический метод	0.1	-
15803	681951.15	1301738.24	Картометрический метод	0.1	-
15804	681921.62	1301708.22	Картометрический метод	0.1	-
15805	681848.39	1301665.02	Картометрический метод	0.1	-
15806	681740.78	1301582.95	Картометрический метод	0.1	-
15807	681730.98	1301572.88	Картометрический метод	0.1	-
15808	681606.79	1301297.22	Картометрический метод	0.1	-
15809	681592.59	1301273.39	Картометрический метод	0.1	-
15810	681582.23	1301261.03	Картометрический метод	0.1	-
15811	681430.71	1301097.41	Картометрический метод	0.1	-
15812	681413.13	1301069.41	Картометрический метод	0.1	-
15813	681407.70	1301048.11	Картометрический метод	0.1	-
15814	681383.28	1300936.58	Картометрический метод	0.1	-
15815	681355.79	1300798.30	Картометрический метод	0.1	-
15816	681346.28	1300722.88	Картометрический метод	0.1	-

2. Сведения о характерных точках границ объекта					
Обозначение характерных точек границ	Координаты, м		Метод определения координат характерной точки	Средняя квадратическая погрешность положения характерной точки (Mt), м	Описание обозначения точки на местности (при наличии)
	X	Y			
1	2	3	4	5	6
15817	681352.96	1300678.14	Картометрический метод	0.1	-
15818	681362.01	1300660.71	Картометрический метод	0.1	-
15819	681379.23	1300643.28	Картометрический метод	0.1	-
15820	681416.91	1300611.46	Картометрический метод	0.1	-
15821	681479.95	1300554.21	Картометрический метод	0.1	-
15822	681500.23	1300490.29	Картометрический метод	0.1	-
15823	681512.33	1300338.98	Картометрический метод	0.1	-
15824	681528.82	1300284.93	Картометрический метод	0.1	-
15825	681533.15	1300233.26	Картометрический метод	0.1	-
15826	681517.92	1300004.49	Картометрический метод	0.1	-
15827	681494.14	1299904.33	Картометрический метод	0.1	-
15828	681474.32	1299868.99	Картометрический метод	0.1	-
15829	681403.01	1299794.59	Картометрический метод	0.1	-
15830	681252.03	1299580.24	Картометрический метод	0.1	-
15831	681141.03	1299308.42	Картометрический метод	0.1	-
15832	681144.81	1299267.59	Картометрический метод	0.1	-
15833	681148.39	1299251.43	Картометрический метод	0.1	-
15834	681148.18	1299209.37	Картометрический метод	0.1	-
15835	681146.73	1299200.58	Картометрический метод	0.1	-
15836	681138.02	1299160.82	Картометрический метод	0.1	-
15837	681137.43	1299151.22	Картометрический метод	0.1	-
15838	681139.49	1299145.66	Картометрический метод	0.1	-
15839	681160.90	1299110.73	Картометрический метод	0.1	-
15840	681171.20	1299084.28	Картометрический метод	0.1	-
15841	681169.38	1299032.75	Картометрический метод	0.1	-

2. Сведения о характерных точках границ объекта					
Обозначение характерных точек границ	Координаты, м		Метод определения координат характерной точки	Средняя квадратическая погрешность положения характерной точки (Mt), м	Описание обозначения точки на местности (при наличии)
	X	Y			
1	2	3	4	5	6
15842	681154.37	1298968.55	Картометрический метод	0.1	-
15843	681062.05	1298860.39	Картометрический метод	0.1	-
15844	681033.19	1298813.65	Картометрический метод	0.1	-
15845	681014.56	1298763.17	Картометрический метод	0.1	-
15846	680996.13	1298727.87	Картометрический метод	0.1	-
15847	680975.62	1298698.59	Картометрический метод	0.1	-
15848	680908.33	1298639.35	Картометрический метод	0.1	-
15849	680868.61	1298623.23	Картометрический метод	0.1	-
15850	680833.68	1298618.58	Картометрический метод	0.1	-
15851	680767.07	1298614.34	Картометрический метод	0.1	-
15852	680764.85	1298613.70	Картометрический метод	0.1	-
15853	680759.31	1298608.97	Картометрический метод	0.1	-
15854	680605.46	1298381.48	Картометрический метод	0.1	-
15855	680595.38	1298370.30	Картометрический метод	0.1	-
15856	680557.94	1298341.87	Картометрический метод	0.1	-
15857	680498.49	1298314.47	Картометрический метод	0.1	-
15858	680468.45	1298308.02	Картометрический метод	0.1	-
15859	680427.36	1298305.01	Картометрический метод	0.1	-
15860	680221.78	1298294.17	Картометрический метод	0.1	-
15861	680115.92	1298276.06	Картометрический метод	0.1	-
15862	679798.58	1298268.97	Картометрический метод	0.1	-
15863	679778.70	1298267.18	Картометрический метод	0.1	-
15864	679763.51	1298266.42	Картометрический метод	0.1	-
15865	679601.13	1298229.64	Картометрический метод	0.1	-
15866	679462.53	1298188.54	Картометрический метод	0.1	-

2. Сведения о характерных точках границ объекта					
Обозначение характерных точек границ	Координаты, м		Метод определения координат характерной точки	Средняя квадратическая погрешность положения характерной точки (Mt), м	Описание обозначения точки на местности (при наличии)
	X	Y			
1	2	3	4	5	6
15867	679368.51	1298167.30	Картометрический метод	0.1	-
15868	679122.43	1298153.58	Картометрический метод	0.1	-
15869	678883.57	1298181.58	Картометрический метод	0.1	-
15870	678866.37	1298184.55	Картометрический метод	0.1	-
15871	678820.89	1298196.67	Картометрический метод	0.1	-
15872	678774.79	1298223.44	Картометрический метод	0.1	-
15873	678660.20	1298304.51	Картометрический метод	0.1	-
15874	678625.80	1298318.93	Картометрический метод	0.1	-
15875	678601.79	1298318.46	Картометрический метод	0.1	-
15876	678500.18	1298301.87	Картометрический метод	0.1	-
15877	678373.28	1298307.09	Картометрический метод	0.1	-
15878	678352.21	1298305.32	Картометрический метод	0.1	-
15879	678337.62	1298302.66	Картометрический метод	0.1	-
15880	678329.66	1298298.70	Картометрический метод	0.1	-
15881	678289.70	1298273.79	Картометрический метод	0.1	-
15882	678249.46	1298246.40	Картометрический метод	0.1	-
15883	678229.86	1298228.07	Картометрический метод	0.1	-
15884	678224.95	1298222.56	Картометрический метод	0.1	-
15885	678202.55	1298194.98	Картометрический метод	0.1	-
15886	677792.34	1297668.08	Картометрический метод	0.1	-
15887	677779.04	1297645.13	Картометрический метод	0.1	-
15888	677774.64	1297632.24	Картометрический метод	0.1	-
15889	677769.32	1297593.12	Картометрический метод	0.1	-
15890	677759.68	1297497.85	Картометрический метод	0.1	-
15891	677753.96	1297468.45	Картометрический метод	0.1	-

2. Сведения о характерных точках границ объекта					
Обозначение характерных точек границ	Координаты, м		Метод определения координат характерной точки	Средняя квадратическая погрешность положения характерной точки (Mt), м	Описание обозначения точки на местности (при наличии)
	X	Y			
1	2	3	4	5	6
15892	677676.91	1297296.94	Картометрический метод	0.1	-
15893	677653.04	1297262.32	Картометрический метод	0.1	-
15894	677632.43	1297237.97	Картометрический метод	0.1	-
15895	676997.30	1296662.37	Картометрический метод	0.1	-
15896	676950.68	1296615.06	Картометрический метод	0.1	-
15897	676882.72	1296530.32	Картометрический метод	0.1	-
15898	676869.42	1296506.81	Картометрический метод	0.1	-
15899	676868.18	1296496.19	Картометрический метод	0.1	-
15900	676875.91	1296419.36	Картометрический метод	0.1	-
15901	676876.04	1296382.82	Картометрический метод	0.1	-
15902	676854.69	1296311.98	Картометрический метод	0.1	-
15903	676826.73	1296266.20	Картометрический метод	0.1	-
15904	676696.18	1296138.96	Картометрический метод	0.1	-
15905	676676.40	1296124.68	Картометрический метод	0.1	-
15906	676582.84	1296079.11	Картометрический метод	0.1	-
15907	676562.47	1296067.20	Картометрический метод	0.1	-
15908	676548.14	1296055.25	Картометрический метод	0.1	-
15909	676543.37	1296050.12	Картометрический метод	0.1	-
15910	676415.95	1295850.48	Картометрический метод	0.1	-
15911	676374.39	1295793.67	Картометрический метод	0.1	-
15912	676212.75	1295643.91	Картометрический метод	0.1	-
15913	676071.61	1295511.30	Картометрический метод	0.1	-
15914	675468.85	1295037.13	Картометрический метод	0.1	-
15915	675012.06	1294677.33	Картометрический метод	0.1	-
15916	674871.91	1294525.38	Картометрический метод	0.1	-

2. Сведения о характерных точках границ объекта					
Обозначение характерных точек границ	Координаты, м		Метод определения координат характерной точки	Средняя квадратическая погрешность положения характерной точки (Mt), м	Описание обозначения точки на местности (при наличии)
	X	Y			
1	2	3	4	5	6
15917	674754.62	1294444.28	Картометрический метод	0.1	-
15918	674732.40	1294417.51	Картометрический метод	0.1	-
15919	674660.83	1294286.79	Картометрический метод	0.1	-
15920	674617.16	1294245.81	Картометрический метод	0.1	-
15921	673703.39	1293811.62	Картометрический метод	0.1	-
15922	673577.07	1293775.09	Картометрический метод	0.1	-
15923	673525.68	1293754.63	Картометрический метод	0.1	-
15924	672681.42	1293295.07	Картометрический метод	0.1	-
15925	672039.51	1292942.99	Картометрический метод	0.1	-
15926	671726.10	1292796.98	Картометрический метод	0.1	-
15927	671658.68	1292761.92	Картометрический метод	0.1	-
15928	671572.97	1292712.02	Картометрический метод	0.1	-
15929	671310.69	1292474.52	Картометрический метод	0.1	-
15930	671278.39	1292439.89	Картометрический метод	0.1	-
15931	671230.38	1292411.15	Картометрический метод	0.1	-
15932	671173.80	1292379.93	Картометрический метод	0.1	-
15933	671125.76	1292368.26	Картометрический метод	0.1	-
15934	670865.87	1292309.96	Картометрический метод	0.1	-
15935	670824.54	1292307.84	Картометрический метод	0.1	-
15936	670778.93	1292305.96	Картометрический метод	0.1	-
15937	670335.28	1292301.88	Картометрический метод	0.1	-
15938	669945.34	1292302.19	Картометрический метод	0.1	-
15939	669308.26	1292303.17	Картометрический метод	0.1	-
15940	669262.18	1292318.65	Картометрический метод	0.1	-
15941	669236.32	1292330.51	Картометрический метод	0.1	-

2. Сведения о характерных точках границ объекта					
Обозначение характерных точек границ	Координаты, м		Метод определения координат характерной точки	Средняя квадратическая погрешность положения характерной точки (Mt), м	Описание обозначения точки на местности (при наличии)
	X	Y			
1	2	3	4	5	6
15942	669202.51	1292351.81	Картометрический метод	0.1	-
15943	669177.72	1292375.17	Картометрический метод	0.1	-
15944	669154.36	1292402.18	Картометрический метод	0.1	-
15945	668948.51	1292725.83	Картометрический метод	0.1	-
15946	668863.45	1292862.09	Картометрический метод	0.1	-
15947	668851.98	1292877.14	Картометрический метод	0.1	-
15948	668825.45	1292903.33	Картометрический метод	0.1	-
15949	668773.03	1292931.36	Картометрический метод	0.1	-
15950	668730.82	1292949.37	Картометрический метод	0.1	-
15951	668720.05	1292952.19	Картометрический метод	0.1	-
15952	668678.78	1292950.43	Картометрический метод	0.1	-
15953	668618.21	1292946.30	Картометрический метод	0.1	-
15954	668605.43	1292943.45	Картометрический метод	0.1	-
15955	668564.02	1292926.88	Картометрический метод	0.1	-
15956	668531.42	1292901.39	Картометрический метод	0.1	-
15957	668496.33	1292868.60	Картометрический метод	0.1	-
15958	668286.98	1292646.99	Картометрический метод	0.1	-
15959	668252.12	1292617.53	Картометрический метод	0.1	-
15960	668216.48	1292582.03	Картометрический метод	0.1	-
15961	668063.04	1292448.42	Картометрический метод	0.1	-
15962	668029.12	1292425.56	Картометрический метод	0.1	-
15963	667982.12	1292401.66	Картометрический метод	0.1	-
15964	667936.73	1292390.76	Картометрический метод	0.1	-
15965	667900.08	1292390.87	Картометрический метод	0.1	-
15966	667769.04	1292434.06	Картометрический метод	0.1	-

2. Сведения о характерных точках границ объекта					
Обозначение характерных точек границ	Координаты, м		Метод определения координат характерной точки	Средняя квадратическая погрешность положения характерной точки (Mt), м	Описание обозначения точки на местности (при наличии)
	X	Y			
1	2	3	4	5	6
15967	667748.45	1292436.43	Картометрический метод	0.1	-
15968	667736.14	1292435.02	Картометрический метод	0.1	-
15969	667669.33	1292408.00	Картометрический метод	0.1	-
15970	667633.14	1292393.73	Картометрический метод	0.1	-
15971	667385.04	1292295.56	Картометрический метод	0.1	-
15972	667318.41	1292264.49	Картометрический метод	0.1	-
15973	667310.29	1292258.84	Картометрический метод	0.1	-
15974	667248.74	1292204.26	Картометрический метод	0.1	-
15975	667204.63	1292169.47	Картометрический метод	0.1	-
15976	666829.33	1291937.29	Картометрический метод	0.1	-
15977	666772.13	1291896.02	Картометрический метод	0.1	-
15978	666491.73	1291616.28	Картометрический метод	0.1	-
15979	666440.12	1291574.10	Картометрический метод	0.1	-
15980	666314.23	1291498.06	Картометрический метод	0.1	-
15981	666216.90	1291410.41	Картометрический метод	0.1	-
15982	666089.18	1291314.87	Картометрический метод	0.1	-
15983	665679.16	1290581.16	Картометрический метод	0.1	-
15984	665654.41	1290536.99	Картометрический метод	0.1	-
15985	665592.05	1290464.79	Картометрический метод	0.1	-
15986	665486.01	1290387.88	Картометрический метод	0.1	-
15987	665149.99	1290216.69	Картометрический метод	0.1	-
15988	665124.52	1290205.45	Картометрический метод	0.1	-
15989	664388.11	1289955.26	Картометрический метод	0.1	-
15990	664358.03	1289947.57	Картометрический метод	0.1	-
15991	664103.31	1289905.69	Картометрический метод	0.1	-

2. Сведения о характерных точках границ объекта					
Обозначение характерных точек границ	Координаты, м		Метод определения координат характерной точки	Средняя квадратическая погрешность положения характерной точки (Mt), м	Описание обозначения точки на местности (при наличии)
	X	Y			
1	2	3	4	5	6
15992	664069.19	1289895.94	Картометрический метод	0.1	-
15993	664022.07	1289877.18	Картометрический метод	0.1	-
15994	663900.58	1289826.55	Картометрический метод	0.1	-
15995	663887.66	1289820.61	Картометрический метод	0.1	-
15996	663896.97	1289801.29	Картометрический метод	0.1	-
15997	663902.56	1289760.22	Картометрический метод	0.1	-
15998	663898.49	1289719.73	Картометрический метод	0.1	-
15999	663865.29	1289695.24	Картометрический метод	0.1	-
16000	663764.30	1289620.71	Картометрический метод	0.1	-
16001	663536.79	1289604.74	Картометрический метод	0.1	-
16002	662368.60	1290044.24	Картометрический метод	0.1	-
16003	662329.53	1290044.79	Картометрический метод	0.1	-
16004	662340.10	1290084.35	Картометрический метод	0.1	-
16005	662382.39	1290081.79	Картометрический метод	0.1	-
16006	663542.70	1289645.26	Картометрический метод	0.1	-
16007	663749.90	1289659.79	Картометрический метод	0.1	-
16008	663841.72	1289727.21	Картометрический метод	0.1	-
16009	663860.47	1289741.39	Картометрический метод	0.1	-
16010	663862.29	1289759.51	Картометрический метод	0.1	-
16011	663858.19	1289789.62	Картометрический метод	0.1	-
16012	663844.94	1289817.11	Картометрический метод	0.1	-
16013	663834.23	1289847.47	Картометрический метод	0.1	-
16014	663882.41	1289868.81	Картометрический метод	0.1	-
16015	664004.72	1289919.78	Картометрический метод	0.1	-
16016	664054.33	1289939.54	Картометрический метод	0.1	-

2. Сведения о характерных точках границ объекта					
Обозначение характерных точек границ	Координаты, м		Метод определения координат характерной точки	Средняя квадратическая погрешность положения характерной точки (Mt), м	Описание обозначения точки на местности (при наличии)
	X	Y			
1	2	3	4	5	6
16017	664093.23	1289950.65	Картометрический метод	0.1	-
16018	664348.58	1289992.63	Картометрический метод	0.1	-
16019	664375.00	1289999.39	Картометрический метод	0.1	-
16020	665107.80	1290248.36	Картометрический метод	0.1	-
16021	665130.25	1290258.26	Картометрический метод	0.1	-
16022	665461.92	1290427.23	Картометрический метод	0.1	-
16023	665560.72	1290498.89	Картометрический метод	0.1	-
16024	665626.96	1290575.31	Картометрический метод	0.1	-
16025	666053.80	1291345.85	Картометрический метод	0.1	-
16026	666168.29	1291427.55	Картометрический метод	0.1	-
16027	666286.70	1291535.17	Картометрический метод	0.1	-
16028	666349.29	1291570.81	Картометрический метод	0.1	-
16029	666413.54	1291611.79	Картометрический метод	0.1	-
16030	666460.86	1291650.46	Картометрический метод	0.1	-
16031	666742.24	1291931.18	Картометрический метод	0.1	-
16032	666803.74	1291975.55	Картометрический метод	0.1	-
16033	667178.20	1292207.21	Картометрический метод	0.1	-
16034	667219.21	1292239.56	Картометрический метод	0.1	-
16035	667281.80	1292295.06	Картометрический метод	0.1	-
16036	667295.39	1292304.51	Картометрический метод	0.1	-
16037	667366.84	1292337.83	Картометрический метод	0.1	-
16038	667616.25	1292436.52	Картометрический метод	0.1	-
16039	667652.27	1292450.72	Картометрический метод	0.1	-
16040	667724.69	1292480.01	Картометрический метод	0.1	-
16041	667748.47	1292482.74	Картометрический метод	0.1	-

2. Сведения о характерных точках границ объекта					
Обозначение характерных точек границ	Координаты, м		Метод определения координат характерной точки	Средняя квадратическая погрешность положения характерной точки (Mt), м	Описание обозначения точки на местности (при наличии)
	X	Y			
1	2	3	4	5	6
16042	667778.98	1292479.22	Картометрический метод	0.1	-
16043	667907.53	1292436.85	Картометрический метод	0.1	-
16044	667931.35	1292436.78	Картометрический метод	0.1	-
16045	667966.10	1292445.13	Картометрический метод	0.1	-
16046	668005.75	1292465.29	Картометрический метод	0.1	-
16047	668034.97	1292484.98	Картометрический метод	0.1	-
16048	668185.11	1292615.71	Картометрический метод	0.1	-
16049	668220.99	1292651.45	Картометрический метод	0.1	-
16050	668255.32	1292680.46	Картометрический метод	0.1	-
16051	668463.88	1292901.22	Картометрический метод	0.1	-
16052	668501.49	1292936.38	Картометрический метод	0.1	-
16053	668540.85	1292967.16	Картометрический метод	0.1	-
16054	668591.79	1292987.54	Картометрический метод	0.1	-
16055	668611.61	1292991.96	Картометрический метод	0.1	-
16056	668676.24	1292996.36	Картометрический метод	0.1	-
16057	668725.01	1292998.44	Картометрический метод	0.1	-
16058	668745.75	1292993.01	Картометрический метод	0.1	-
16059	668792.94	1292972.88	Картометрический метод	0.1	-
16060	668853.02	1292940.75	Картометрический метод	0.1	-
16061	668886.60	1292907.60	Картометрический метод	0.1	-
16062	668901.33	1292888.27	Картометрический метод	0.1	-
16063	668987.43	1292750.35	Картометрический метод	0.1	-
16064	669147.22	1292495.87	Картометрический метод	0.1	-
16065	669191.36	1292429.72	Картометрический метод	0.1	-
16066	669210.98	1292407.04	Картометрический метод	0.1	-

2. Сведения о характерных точках границ объекта					
Обозначение характерных точек границ	Координаты, м		Метод определения координат характерной точки	Средняя квадратическая погрешность положения характерной точки (Mt), м	Описание обозначения точки на местности (при наличии)
	X	Y			
1	2	3	4	5	6
16067	669230.81	1292388.35	Картометрический метод	0.1	-
16068	669258.26	1292371.06	Картометрический метод	0.1	-
16069	669279.14	1292361.48	Картометрический метод	0.1	-
16070	669315.82	1292349.16	Картометрический метод	0.1	-
16071	669519.83	1292345.89	Картометрический метод	0.1	-
16072	669945.32	1292348.19	Картометрический метод	0.1	-
16073	670034.86	1292345.92	Картометрический метод	0.1	-
16074	670334.22	1292346.96	Картометрический метод	0.1	-
16075	670691.05	1292349.22	Картометрический метод	0.1	-
16076	670790.26	1292350.01	Картометрический метод	0.1	-
16077	670836.08	1292355.41	Картометрический метод	0.1	-
16078	671122.45	1292410.96	Картометрический метод	0.1	-
16079	671182.92	1292433.34	Картометрический метод	0.1	-
16080	671249.19	1292476.02	Картометрический метод	0.1	-
16081	671278.38	1292507.32	Картометрический метод	0.1	-
16082	671463.81	1292668.00	Картометрический метод	0.1	-
16083	671551.82	1292750.58	Картометрический метод	0.1	-
16084	671635.57	1292798.46	Картометрический метод	0.1	-
16085	671705.67	1292838.21	Картометрический метод	0.1	-
16086	671842.07	1292896.08	Картометрический метод	0.1	-
16087	671890.82	1292918.51	Картометрический метод	0.1	-
16088	672017.47	1292985.27	Картометрический метод	0.1	-
16089	672208.37	1293084.83	Картометрический метод	0.1	-
16090	672562.96	1293281.26	Картометрический метод	0.1	-
16091	672659.37	1293335.44	Картометрический метод	0.1	-

2. Сведения о характерных точках границ объекта					
Обозначение характерных точек границ	Координаты, м		Метод определения координат характерной точки	Средняя квадратическая погрешность положения характерной точки (Mt), м	Описание обозначения точки на местности (при наличии)
	X	Y			
1	2	3	4	5	6
16092	672695.70	1293352.61	Картометрический метод	0.1	-
16093	673005.22	1293518.95	Картометрический метод	0.1	-
16094	673505.33	1293792.17	Картометрический метод	0.1	-
16095	673562.85	1293816.88	Картометрический метод	0.1	-
16096	673674.82	1293846.62	Картометрический метод	0.1	-
16097	673735.28	1293871.67	Картометрический метод	0.1	-
16098	674553.66	1294267.41	Картометрический метод	0.1	-
16099	674589.19	1294287.78	Картометрический метод	0.1	-
16100	674609.72	1294301.98	Картометрический метод	0.1	-
16101	674628.01	1294320.77	Картометрический метод	0.1	-
16102	674645.12	1294348.28	Картометрический метод	0.1	-
16103	674694.43	1294443.79	Картометрический метод	0.1	-
16104	674723.26	1294478.53	Картометрический метод	0.1	-
16105	674785.19	1294522.31	Картометрический метод	0.1	-
16106	674829.74	1294549.08	Картометрический метод	0.1	-
16107	674841.56	1294560.31	Картометрический метод	0.1	-
16108	674980.72	1294711.20	Картометрический метод	0.1	-
16109	675440.41	1295073.29	Картометрический метод	0.1	-
16110	676041.59	1295546.21	Картометрический метод	0.1	-
16111	676181.37	1295677.55	Картометрический метод	0.1	-
16112	676293.09	1295774.41	Картометрический метод	0.1	-
16113	676339.88	1295824.40	Картометрический метод	0.1	-
16114	676377.97	1295876.47	Картометрический метод	0.1	-
16115	676506.84	1296078.38	Картометрический метод	0.1	-
16116	676516.44	1296088.71	Картометрический метод	0.1	-

2. Сведения о характерных точках границ объекта					
Обозначение характерных точек границ	Координаты, м		Метод определения координат характерной точки	Средняя квадратическая погрешность положения характерной точки (Mt), м	Описание обозначения точки на местности (при наличии)
	X	Y			
1	2	3	4	5	6
16117	676535.96	1296104.98	Картометрический метод	0.1	-
16118	676561.13	1296119.70	Картометрический метод	0.1	-
16119	676612.39	1296142.05	Картометрический метод	0.1	-
16120	676652.69	1296164.30	Картометрический метод	0.1	-
16121	676666.50	1296174.27	Картометрический метод	0.1	-
16122	676753.64	1296256.40	Картометрический метод	0.1	-
16123	676790.49	1296295.11	Картометрический метод	0.1	-
16124	676812.36	1296330.91	Картометрический метод	0.1	-
16125	676830.02	1296389.52	Картометрический метод	0.1	-
16126	676829.92	1296416.98	Картометрический метод	0.1	-
16127	676821.91	1296496.56	Картометрический метод	0.1	-
16128	676824.81	1296521.37	Картометрический метод	0.1	-
16129	676844.51	1296556.20	Картометрический метод	0.1	-
16130	676916.27	1296645.67	Картометрический метод	0.1	-
16131	676965.44	1296695.58	Картометрический метод	0.1	-
16132	677599.28	1297270.01	Картометрический метод	0.1	-
16133	677616.46	1297290.30	Картометрический метод	0.1	-
16134	677636.66	1297319.61	Картометрический метод	0.1	-
16135	677693.56	1297442.12	Картометрический метод	0.1	-
16136	677709.82	1297482.46	Картометрический метод	0.1	-
16137	677714.13	1297504.57	Картометрический метод	0.1	-
16138	677723.63	1297598.53	Картометрический метод	0.1	-
16139	677729.66	1297642.87	Картометрический метод	0.1	-
16140	677736.97	1297664.28	Картометрический метод	0.1	-
16141	677754.12	1297693.86	Картометрический метод	0.1	-

2. Сведения о характерных точках границ объекта					
Обозначение характерных точек границ	Координаты, м		Метод определения координат характерной точки	Средняя квадратическая погрешность положения характерной точки (Mt), м	Описание обозначения точки на местности (при наличии)
	X	Y			
1	2	3	4	5	6
16142	678166.54	1298223.61	Картометрический метод	0.1	-
16143	678189.92	1298252.39	Картометрический метод	0.1	-
16144	678196.93	1298260.25	Картометрический метод	0.1	-
16145	678220.64	1298282.42	Картометрический метод	0.1	-
16146	678264.58	1298312.33	Картометрический метод	0.1	-
16147	678307.20	1298338.91	Картометрический метод	0.1	-
16148	678322.96	1298346.75	Картометрический метод	0.1	-
16149	678346.14	1298350.98	Картометрический метод	0.1	-
16150	678372.29	1298353.17	Картометрический метод	0.1	-
16151	678501.09	1298349.90	Картометрический метод	0.1	-
16152	678637.36	1298362.07	Картометрический метод	0.1	-
16153	678755.88	1298284.89	Картометрический метод	0.1	-
16154	678799.67	1298262.18	Картометрический метод	0.1	-
16155	678838.67	1298239.54	Картометрический метод	0.1	-
16156	678876.23	1298229.53	Картометрический метод	0.1	-
16157	678890.16	1298227.12	Картометрический метод	0.1	-
16158	679141.02	1298201.24	Картометрический метод	0.1	-
16159	679358.83	1298218.62	Картометрический метод	0.1	-
16160	679430.72	1298227.57	Картометрический метод	0.1	-
16161	679471.04	1298237.12	Картометрический метод	0.1	-
16162	679589.58	1298274.17	Картометрический метод	0.1	-
16163	679698.46	1298304.15	Картометрический метод	0.1	-
16164	679755.93	1298314.23	Картометрический метод	0.1	-
16165	679772.20	1298315.34	Картометрический метод	0.1	-
16166	679795.17	1298316.07	Картометрический метод	0.1	-

2. Сведения о характерных точках границ объекта					
Обозначение характерных точек границ	Координаты, м		Метод определения координат характерной точки	Средняя квадратическая погрешность положения характерной точки (Mt), м	Описание обозначения точки на местности (при наличии)
	X	Y			
1	2	3	4	5	6
16167	680012.31	1298321.09	Картометрический метод	0.1	-
16168	680060.61	1298323.36	Картометрический метод	0.1	-
16169	680111.88	1298327.37	Картометрический метод	0.1	-
16170	680217.25	1298343.36	Картометрический метод	0.1	-
16171	680325.38	1298347.64	Картометрический метод	0.1	-
16172	680376.59	1298349.03	Картометрический метод	0.1	-
16173	680419.23	1298353.34	Картометрический метод	0.1	-
16174	680459.33	1298357.52	Картометрический метод	0.1	-
16175	680495.42	1298366.38	Картометрический метод	0.1	-
16176	680540.33	1298384.85	Картометрический метод	0.1	-
16177	680560.34	1298406.06	Картометрический метод	0.1	-
16178	680566.14	1298412.47	Картометрический метод	0.1	-
16179	680724.97	1298640.14	Картометрический метод	0.1	-
16180	680742.51	1298655.10	Картометрический метод	0.1	-
16181	680759.07	1298659.93	Картометрический метод	0.1	-
16182	680790.28	1298665.46	Картометрический метод	0.1	-
16183	680826.58	1298664.22	Картометрический метод	0.1	-
16184	680854.59	1298667.42	Картометрический метод	0.1	-
16185	680883.63	1298681.01	Картометрический метод	0.1	-
16186	680917.44	1298708.48	Картометрический метод	0.1	-
16187	680940.74	1298732.51	Картометрический метод	0.1	-
16188	680957.48	1298753.22	Картометрический метод	0.1	-
16189	680972.42	1298781.85	Картометрический метод	0.1	-
16190	680991.34	1298845.04	Картометрический метод	0.1	-
16191	681014.76	1298877.10	Картометрический метод	0.1	-

2. Сведения о характерных точках границ объекта					
Обозначение характерных точек границ	Координаты, м		Метод определения координат характерной точки	Средняя квадратическая погрешность положения характерной точки (Mt), м	Описание обозначения точки на местности (при наличии)
	X	Y			
1	2	3	4	5	6
16192	681078.05	1298949.98	Картометрический метод	0.1	-
16193	681111.16	1298994.47	Картометрический метод	0.1	-
16194	681119.93	1299025.86	Картометрический метод	0.1	-
16195	681123.56	1299038.86	Картометрический метод	0.1	-
16196	681124.89	1299076.42	Картометрический метод	0.1	-
16197	681119.53	1299090.20	Картометрический метод	0.1	-
16198	681092.83	1299126.43	Картометрический метод	0.1	-
16199	681087.47	1299154.92	Картометрический метод	0.1	-
16200	681092.72	1299182.47	Картометрический метод	0.1	-
16201	681098.79	1299203.78	Картометрический метод	0.1	-
16202	681100.98	1299229.01	Картометрический метод	0.1	-
16203	681101.17	1299248.27	Картометрический метод	0.1	-
16204	681099.12	1299262.09	Картометрический метод	0.1	-
16205	681087.49	1299302.74	Картометрический метод	0.1	-
16206	681091.63	1299320.33	Картометрический метод	0.1	-
16207	681211.42	1299602.46	Картометрический метод	0.1	-
16208	681367.40	1299823.92	Картометрический метод	0.1	-
16209	681437.06	1299896.60	Картометрический метод	0.1	-
16210	681450.87	1299921.22	Картометрический метод	0.1	-
16211	681472.25	1300011.26	Картометрический метод	0.1	-
16212	681485.82	1300232.71	Картометрический метод	0.1	-
16213	681483.60	1300276.19	Картометрический метод	0.1	-
16214	681466.84	1300330.84	Картометрический метод	0.1	-
16215	681454.80	1300481.39	Картометрический метод	0.1	-
16216	681436.57	1300534.13	Картометрический метод	0.1	-

2. Сведения о характерных точках границ объекта					
Обозначение характерных точек границ	Координаты, м		Метод определения координат характерной точки	Средняя квадратическая погрешность положения характерной точки (Mt), м	Описание обозначения точки на местности (при наличии)
	X	Y			
1	2	3	4	5	6
16217	681399.41	1300564.77	Картометрический метод	0.1	-
16218	681352.45	1300603.59	Картометрический метод	0.1	-
16219	681339.42	1300614.59	Картометрический метод	0.1	-
16220	681310.13	1300657.01	Картометрический метод	0.1	-
16221	681299.56	1300719.00	Картометрический метод	0.1	-
16222	681305.52	1300780.49	Картометрический метод	0.1	-
16223	681347.75	1300996.44	Картометрический метод	0.1	-
16224	681362.94	1301058.71	Картометрический метод	0.1	-
16225	681370.33	1301087.76	Картометрический метод	0.1	-
16226	681394.04	1301125.51	Картометрический метод	0.1	-
16227	681547.71	1301291.45	Картометрический метод	0.1	-
16228	681554.96	1301300.10	Картометрический метод	0.1	-
16229	681565.93	1301318.51	Картометрический метод	0.1	-
16230	681692.37	1301599.16	Картометрический метод	0.1	-
16231	681710.19	1301617.47	Картометрический метод	0.1	-
16232	681822.67	1301703.25	Картометрический метод	0.1	-
16233	681893.06	1301744.78	Картометрический метод	0.1	-
16234	681910.25	1301762.25	Картометрический метод	0.1	-
16235	681931.07	1301833.42	Картометрический метод	0.1	-
16236	681929.94	1301868.13	Картометрический метод	0.1	-
16237	681914.09	1301908.26	Картометрический метод	0.1	-
16238	681662.02	1302259.60	Картометрический метод	0.1	-
16239	681634.35	1302312.55	Картометрический метод	0.1	-
16240	681606.61	1302377.70	Картометрический метод	0.1	-
16241	681598.17	1302417.37	Картометрический метод	0.1	-

2. Сведения о характерных точках границ объекта					
Обозначение характерных точек границ	Координаты, м		Метод определения координат характерной точки	Средняя квадратическая погрешность положения характерной точки (Mt), м	Описание обозначения точки на местности (при наличии)
	X	Y			
1	2	3	4	5	6
16242	681604.42	1302462.60	Картометрический метод	0.1	-
16243	681625.33	1302524.59	Картометрический метод	0.1	-
16244	681648.50	1302584.17	Картометрический метод	0.1	-
16245	681655.70	1302609.04	Картометрический метод	0.1	-
16246	681651.00	1302682.45	Картометрический метод	0.1	-
16247	681651.98	1302952.51	Картометрический метод	0.1	-
16248	681663.47	1302996.45	Картометрический метод	0.1	-
16249	681693.62	1303060.70	Картометрический метод	0.1	-
16250	681734.29	1303138.99	Картометрический метод	0.1	-
16251	681755.36	1303168.96	Картометрический метод	0.1	-
16252	682112.13	1303550.16	Картометрический метод	0.1	-
16253	682178.36	1303609.63	Картометрический метод	0.1	-
16254	682229.60	1303634.38	Картометрический метод	0.1	-
16255	682332.80	1303654.87	Картометрический метод	0.1	-
16256	683021.21	1303710.91	Картометрический метод	0.1	-
16257	683101.00	1303719.17	Картометрический метод	0.1	-
16258	683144.74	1303735.73	Картометрический метод	0.1	-
16259	683176.59	1303767.55	Картометрический метод	0.1	-
16260	683217.49	1303818.75	Картометрический метод	0.1	-
16261	683249.63	1303864.96	Картометрический метод	0.1	-
16262	683280.23	1303920.77	Картометрический метод	0.1	-
16263	683311.67	1304000.05	Картометрический метод	0.1	-
16264	683468.24	1304807.66	Картометрический метод	0.1	-
16265	683480.16	1304848.17	Картометрический метод	0.1	-
16266	683519.61	1304899.53	Картометрический метод	0.1	-

2. Сведения о характерных точках границ объекта					
Обозначение характерных точек границ	Координаты, м		Метод определения координат характерной точки	Средняя квадратическая погрешность положения характерной точки (Mt), м	Описание обозначения точки на местности (при наличии)
	X	Y			
1	2	3	4	5	6
16267	683592.24	1305029.56	Картометрический метод	0.1	-
16268	683620.70	1305101.74	Картометрический метод	0.1	-
16269	683635.45	1305158.46	Картометрический метод	0.1	-
16270	683637.73	1305228.76	Картометрический метод	0.1	-
16271	683602.15	1305592.46	Картометрический метод	0.1	-
16272	683600.92	1305638.24	Картометрический метод	0.1	-
16273	683609.83	1305683.31	Картометрический метод	0.1	-
16274	683634.66	1305754.22	Картометрический метод	0.1	-
16275	683660.39	1305804.23	Картометрический метод	0.1	-
16276	683878.32	1306062.10	Картометрический метод	0.1	-
16277	683899.68	1306094.63	Картометрический метод	0.1	-
16278	683915.81	1306136.93	Картометрический метод	0.1	-
16279	683922.13	1306171.19	Картометрический метод	0.1	-
16280	683927.50	1306236.78	Картометрический метод	0.1	-
16281	683929.20	1306296.04	Картометрический метод	0.1	-
16282	683888.91	1306696.27	Картометрический метод	0.1	-
16283	683888.72	1306712.81	Картометрический метод	0.1	-
16284	683890.77	1306762.13	Картометрический метод	0.1	-
16285	683896.74	1306796.53	Картометрический метод	0.1	-
16286	683909.57	1306833.03	Картометрический метод	0.1	-
16287	683941.90	1306891.56	Картометрический метод	0.1	-
16288	684297.01	1307375.09	Картометрический метод	0.1	-
16289	684363.64	1307486.82	Картометрический метод	0.1	-
16290	684382.87	1307526.24	Картометрический метод	0.1	-
16291	684395.03	1307554.87	Картометрический метод	0.1	-

2. Сведения о характерных точках границ объекта					
Обозначение характерных точек границ	Координаты, м		Метод определения координат характерной точки	Средняя квадратическая погрешность положения характерной точки (Mt), м	Описание обозначения точки на местности (при наличии)
	X	Y			
1	2	3	4	5	6
16292	684529.31	1307945.24	Картометрический метод	0.1	-
16293	684571.25	1307993.54	Картометрический метод	0.1	-
16294	684597.17	1308020.83	Картометрический метод	0.1	-
16295	684689.67	1308100.23	Картометрический метод	0.1	-
16296	684721.81	1308130.19	Картометрический метод	0.1	-
16297	684736.58	1308146.27	Картометрический метод	0.1	-
16298	684769.88	1308216.65	Картометрический метод	0.1	-
16299	684825.97	1308515.97	Картометрический метод	0.1	-
16300	684828.86	1308529.25	Картометрический метод	0.1	-
16301	684850.89	1308584.12	Картометрический метод	0.1	-
16302	684866.92	1308616.32	Картометрический метод	0.1	-
16303	684889.53	1308649.69	Картометрический метод	0.1	-
16304	684945.32	1308707.65	Картометрический метод	0.1	-
16305	684976.16	1308732.50	Картометрический метод	0.1	-
16306	684995.44	1308756.06	Картометрический метод	0.1	-
16307	685008.24	1308780.04	Картометрический метод	0.1	-
16308	685015.36	1308811.30	Картометрический метод	0.1	-
16309	685015.34	1308856.12	Картометрический метод	0.1	-
16310	684988.22	1309138.85	Картометрический метод	0.1	-
16311	684997.48	1309184.41	Картометрический метод	0.1	-
16312	685001.45	1309196.99	Картометрический метод	0.1	-
16313	685012.52	1309222.25	Картометрический метод	0.1	-
16314	685358.74	1309812.30	Картометрический метод	0.1	-
16315	685377.95	1309869.40	Картометрический метод	0.1	-
16316	685396.87	1310024.45	Картометрический метод	0.1	-

2. Сведения о характерных точках границ объекта					
Обозначение характерных точек границ	Координаты, м		Метод определения координат характерной точки	Средняя квадратическая погрешность положения характерной точки (Mt), м	Описание обозначения точки на местности (при наличии)
	X	Y			
1	2	3	4	5	6
16317	685400.13	1310043.93	Картометрический метод	0.1	-
16318	685711.92	1310821.63	Картометрический метод	0.1	-
16319	685741.95	1310871.72	Картометрический метод	0.1	-
16320	685907.15	1311024.72	Картометрический метод	0.1	-
16321	685925.35	1311043.69	Картометрический метод	0.1	-
16322	686148.56	1311354.38	Картометрический метод	0.1	-
16323	686256.37	1311488.91	Картометрический метод	0.1	-
16324	686469.70	1311694.51	Картометрический метод	0.1	-
16325	686502.00	1311733.09	Картометрический метод	0.1	-
16326	686583.99	1311876.55	Картометрический метод	0.1	-
16327	686600.54	1311906.87	Картометрический метод	0.1	-
16328	686657.83	1311959.52	Картометрический метод	0.1	-
16329	687028.12	1312083.52	Картометрический метод	0.1	-
16330	687130.27	1312081.44	Картометрический метод	0.1	-
16331	687172.03	1312105.28	Картометрический метод	0.1	-
16332	687181.12	1312122.35	Картометрический метод	0.1	-
16333	687185.06	1312156.18	Картометрический метод	0.1	-
16334	687181.32	1312181.42	Картометрический метод	0.1	-
16335	687124.34	1312337.45	Картометрический метод	0.1	-
16336	687115.49	1312417.11	Картометрический метод	0.1	-
16337	687126.55	1312495.14	Картометрический метод	0.1	-
16338	687326.80	1312809.53	Картометрический метод	0.1	-
16339	687368.98	1312846.85	Картометрический метод	0.1	-
16340	687407.47	1312896.65	Картометрический метод	0.1	-
16341	687420.39	1312919.53	Картометрический метод	0.1	-

2. Сведения о характерных точках границ объекта					
Обозначение характерных точек границ	Координаты, м		Метод определения координат характерной точки	Средняя квадратическая погрешность положения характерной точки (Mt), м	Описание обозначения точки на местности (при наличии)
	X	Y			
1	2	3	4	5	6
16342	687633.46	1313532.96	Картометрический метод	0.1	-
16343	687703.82	1313690.67	Картометрический метод	0.1	-
16344	687863.40	1313992.72	Картометрический метод	0.1	-
16345	687904.73	1314085.84	Картометрический метод	0.1	-
16346	687948.50	1314071.03	Картометрический метод	0.1	-
15687	687905.69	1313972.62	Картометрический метод	0.1	-
16347	718715.77	1373994.98	Картометрический метод	0.1	-
16348	718700.08	1373967.32	Картометрический метод	0.1	-
16349	718684.54	1373976.22	Картометрический метод	0.1	-
16350	718701.41	1374005.64	Картометрический метод	0.1	-
16347	718715.77	1373994.98	Картометрический метод	0.1	-
16351	691356.02	1324593.26	Картометрический метод	0.1	-
16352	691417.60	1324432.21	Картометрический метод	0.1	-
16353	691241.17	1324060.75	Картометрический метод	0.1	-
16354	691217.94	1323998.32	Картометрический метод	0.1	-
16355	691089.44	1324020.96	Картометрический метод	0.1	-
16356	690742.83	1324125.32	Картометрический метод	0.1	-
16357	690550.96	1324168.56	Картометрический метод	0.1	-
16358	690573.45	1324244.70	Картометрический метод	0.1	-
16359	690705.95	1324505.31	Картометрический метод	0.1	-
16360	690864.95	1324605.31	Картометрический метод	0.1	-
16351	691356.02	1324593.26	Картометрический метод	0.1	-
16361	716155.46	1397011.62	Картометрический метод	0.1	-
16362	716160.76	1396951.11	Картометрический метод	0.1	-
16363	716165.27	1396907.28	Картометрический метод	0.1	-

2. Сведения о характерных точках границ объекта					
Обозначение характерных точек границ	Координаты, м		Метод определения координат характерной точки	Средняя квадратическая погрешность положения характерной точки (Mt), м	Описание обозначения точки на местности (при наличии)
	X	Y			
1	2	3	4	5	6
16364	716152.25	1396874.15	Картометрический метод	0.1	-
16365	716113.91	1396887.26	Картометрический метод	0.1	-
16366	716066.69	1396842.62	Картометрический метод	0.1	-
16367	715987.31	1396702.66	Картометрический метод	0.1	-
16368	715877.06	1396423.94	Картометрический метод	0.1	-
16369	715867.24	1396412.94	Картометрический метод	0.1	-
16370	715859.51	1396396.21	Картометрический метод	0.1	-
16371	715852.59	1396370.11	Картометрический метод	0.1	-
16372	715847.79	1396330.98	Картометрический метод	0.1	-
16373	715851.84	1396322.59	Картометрический метод	0.1	-
16374	715856.77	1396304.80	Картометрический метод	0.1	-
16375	715856.61	1396295.43	Картометрический метод	0.1	-
16376	715845.02	1396287.28	Картометрический метод	0.1	-
16377	715813.30	1396257.58	Картометрический метод	0.1	-
16378	717157.64	1396223.21	Картометрический метод	0.1	-
16379	717170.35	1396188.68	Картометрический метод	0.1	-
16380	717183.29	1396168.28	Картометрический метод	0.1	-
16381	717189.07	1396152.44	Картометрический метод	0.1	-
16382	717188.76	1396137.15	Картометрический метод	0.1	-
16383	717185.92	1396116.07	Картометрический метод	0.1	-
16384	717188.02	1396081.24	Картометрический метод	0.1	-
16385	717193.77	1396056.31	Картометрический метод	0.1	-
16386	717202.65	1396034.70	Картометрический метод	0.1	-
16387	717205.59	1396025.11	Картометрический метод	0.1	-
16388	717214.58	1395999.96	Картометрический метод	0.1	-

2. Сведения о характерных точках границ объекта					
Обозначение характерных точек границ	Координаты, м		Метод определения координат характерной точки	Средняя квадратическая погрешность положения характерной точки (Mt), м	Описание обозначения точки на местности (при наличии)
	X	Y			
1	2	3	4	5	6
16389	717236.73	1395951.69	Картометрический метод	0.1	-
16390	717232.61	1395935.29	Картометрический метод	0.1	-
16391	717228.01	1395911.60	Картометрический метод	0.1	-
16392	717219.28	1395908.34	Картометрический метод	0.1	-
16393	717196.71	1395911.97	Картометрический метод	0.1	-
16394	717175.02	1395912.22	Картометрический метод	0.1	-
16395	717151.65	1395903.62	Картометрический метод	0.1	-
16396	717137.10	1395894.89	Картометрический метод	0.1	-
16397	717132.74	1395887.72	Картометрический метод	0.1	-
16398	717130.65	1395870.84	Картометрический метод	0.1	-
16399	717136.40	1395848.16	Картометрический метод	0.1	-
16400	717151.04	1395810.21	Картометрический метод	0.1	-
16401	717155.10	1395796.72	Картометрический метод	0.1	-
16402	717157.85	1395772.71	Картометрический метод	0.1	-
16403	717163.73	1395749.70	Картометрический метод	0.1	-
16404	717173.98	1395740.76	Картометрический метод	0.1	-
16405	717174.97	1395740.25	Картометрический метод	0.1	-
16406	717179.18	1395740.50	Картометрический метод	0.1	-
16407	717194.93	1395738.78	Картометрический метод	0.1	-
16408	717212.45	1395731.01	Картометрический метод	0.1	-
16409	717232.95	1395713.60	Картометрический метод	0.1	-
16410	717244.42	1395698.95	Картометрический метод	0.1	-
16411	717252.85	1395689.16	Картометрический метод	0.1	-
16412	717488.49	1395468.50	Картометрический метод	0.1	-
16413	717682.34	1395161.48	Картометрический метод	0.1	-

2. Сведения о характерных точках границ объекта					
Обозначение характерных точек границ	Координаты, м		Метод определения координат характерной точки	Средняя квадратическая погрешность положения характерной точки (Mt), м	Описание обозначения точки на местности (при наличии)
	X	Y			
1	2	3	4	5	6
16414	717694.97	1395152.93	Картометрический метод	0.1	-
16415	717708.15	1395129.57	Картометрический метод	0.1	-
16416	717733.95	1395113.53	Картометрический метод	0.1	-
16417	717731.57	1395098.10	Картометрический метод	0.1	-
16418	717736.02	1395081.75	Картометрический метод	0.1	-
16419	717743.80	1395069.55	Картометрический метод	0.1	-
16420	717759.51	1395056.92	Картометрический метод	0.1	-
16421	717771.70	1395043.90	Картометрический метод	0.1	-
16422	717786.46	1395015.50	Картометрический метод	0.1	-
16423	717806.23	1394991.31	Картометрический метод	0.1	-
16424	717818.42	1394981.67	Картометрический метод	0.1	-
16425	717840.49	1394974.92	Картометрический метод	0.1	-
16426	717849.55	1394968.30	Картометрический метод	0.1	-
16427	717854.05	1394960.09	Картометрический метод	0.1	-
16428	717855.46	1394943.91	Картометрический метод	0.1	-
16429	717845.86	1394922.72	Картометрический метод	0.1	-
16430	717832.20	1394900.01	Картометрический метод	0.1	-
16431	717822.90	1394882.96	Картометрический метод	0.1	-
16432	717818.00	1394865.42	Картометрический метод	0.1	-
16433	717821.48	1394831.83	Картометрический метод	0.1	-
16434	717823.19	1394817.87	Картометрический метод	0.1	-
16435	717818.41	1394798.14	Картометрический метод	0.1	-
16436	717816.62	1394778.33	Картометрический метод	0.1	-
16437	717822.49	1394769.22	Картометрический метод	0.1	-
16438	717837.33	1394761.24	Картометрический метод	0.1	-

2. Сведения о характерных точках границ объекта					
Обозначение характерных точек границ	Координаты, м		Метод определения координат характерной точки	Средняя квадратическая погрешность положения характерной точки (Mt), м	Описание обозначения точки на местности (при наличии)
	X	Y			
1	2	3	4	5	6
16439	717870.31	1394753.45	Картометрический метод	0.1	-
16440	717882.40	1394751.77	Картометрический метод	0.1	-
16441	717903.13	1394745.19	Картометрический метод	0.1	-
16442	717909.05	1394724.26	Картометрический метод	0.1	-
16443	717908.72	1394713.79	Картометрический метод	0.1	-
16444	717919.61	1394710.23	Картометрический метод	0.1	-
16445	717930.33	1394711.67	Картометрический метод	0.1	-
16446	717944.20	1394715.98	Картометрический метод	0.1	-
16447	717952.38	1394715.01	Картометрический метод	0.1	-
16448	717965.70	1394706.88	Картометрический метод	0.1	-
16449	717979.01	1394691.56	Картометрический метод	0.1	-
16450	717981.02	1394683.03	Картометрический метод	0.1	-
16451	717978.73	1394659.94	Картометрический метод	0.1	-
16452	717981.95	1394645.11	Картометрический метод	0.1	-
16453	718001.31	1394619.84	Картометрический метод	0.1	-
16454	718008.11	1394603.00	Картометрический метод	0.1	-
16455	718012.58	1394584.11	Картометрический метод	0.1	-
16456	718019.16	1394574.61	Картометрический метод	0.1	-
16457	718038.90	1394558.91	Картометрический метод	0.1	-
16458	718043.19	1394550.50	Картометрический метод	0.1	-
16459	718043.93	1394542.41	Картометрический метод	0.1	-
16460	718035.40	1394531.97	Картометрический метод	0.1	-
16461	718020.22	1394521.49	Картометрический метод	0.1	-
16462	718018.15	1394507.93	Картометрический метод	0.1	-
16463	718023.04	1394488.06	Картометрический метод	0.1	-

2. Сведения о характерных точках границ объекта					
Обозначение характерных точек границ	Координаты, м		Метод определения координат характерной точки	Средняя квадратическая погрешность положения характерной точки (Mt), м	Описание обозначения точки на местности (при наличии)
	X	Y			
1	2	3	4	5	6
16464	718028.11	1394474.58	Картометрический метод	0.1	-
16465	718041.86	1394446.77	Картометрический метод	0.1	-
16466	718054.89	1394431.22	Картометрический метод	0.1	-
16467	718075.21	1394413.76	Картометрический метод	0.1	-
16468	718098.31	1394406.21	Картометрический метод	0.1	-
16469	718121.40	1394403.65	Картометрический метод	0.1	-
16470	718145.74	1394406.11	Картометрический метод	0.1	-
16471	718157.37	1394413.60	Картометрический метод	0.1	-
16472	718168.97	1394426.89	Картометрический метод	0.1	-
16473	718178.44	1394440.87	Картометрический метод	0.1	-
16474	718181.70	1394441.90	Картометрический метод	0.1	-
16475	718192.66	1394432.93	Картометрический метод	0.1	-
16476	718206.51	1394397.59	Картометрический метод	0.1	-
16477	718221.94	1394384.40	Картометрический метод	0.1	-
16478	718251.64	1394364.39	Картометрический метод	0.1	-
16479	718265.09	1394359.91	Картометрический метод	0.1	-
16480	718293.00	1394349.36	Картометрический метод	0.1	-
16481	718312.04	1394336.78	Картометрический метод	0.1	-
16482	718320.19	1394328.78	Картометрический метод	0.1	-
16483	718325.17	1394316.34	Картометрический метод	0.1	-
16484	718325.62	1394304.51	Картометрический метод	0.1	-
16485	718320.59	1394282.30	Картометрический метод	0.1	-
16486	718320.94	1394262.06	Картометрический метод	0.1	-
16487	718324.78	1394250.47	Картометрический метод	0.1	-
16488	718332.21	1394235.84	Картометрический метод	0.1	-

2. Сведения о характерных точках границ объекта					
Обозначение характерных точек границ	Координаты, м		Метод определения координат характерной точки	Средняя квадратическая погрешность положения характерной точки (Mt), м	Описание обозначения точки на местности (при наличии)
	X	Y			
1	2	3	4	5	6
16489	718336.51	1394220.37	Картометрический метод	0.1	-
16490	718333.16	1394199.40	Картометрический метод	0.1	-
16491	718325.52	1394182.20	Картометрический метод	0.1	-
16492	718316.10	1394179.22	Картометрический метод	0.1	-
16493	718317.92	1394162.53	Картометрический метод	0.1	-
16494	718313.31	1394134.47	Картометрический метод	0.1	-
16495	718299.33	1394106.57	Картометрический метод	0.1	-
16496	718280.21	1394083.95	Картометрический метод	0.1	-
16497	718246.62	1394067.82	Картометрический метод	0.1	-
16498	718231.11	1394075.36	Картометрический метод	0.1	-
16499	718214.05	1394075.12	Картометрический метод	0.1	-
16500	718201.38	1394076.17	Картометрический метод	0.1	-
16501	718170.05	1394072.52	Картометрический метод	0.1	-
16502	718153.84	1394067.06	Картометрический метод	0.1	-
16503	718145.59	1394056.74	Картометрический метод	0.1	-
16504	718129.96	1394044.02	Картометрический метод	0.1	-
16505	718106.22	1394032.64	Картометрический метод	0.1	-
16506	718101.50	1394024.81	Картометрический метод	0.1	-
16507	718095.77	1394004.89	Картометрический метод	0.1	-
16508	718098.59	1393992.83	Картометрический метод	0.1	-
16509	718108.71	1393980.51	Картометрический метод	0.1	-
16510	718124.54	1393969.42	Картометрический метод	0.1	-
16511	718137.11	1393959.17	Картометрический метод	0.1	-
16512	718142.41	1393949.03	Картометрический метод	0.1	-
16513	718143.15	1393933.05	Картометрический метод	0.1	-

2. Сведения о характерных точках границ объекта					
Обозначение характерных точек границ	Координаты, м		Метод определения координат характерной точки	Средняя квадратическая погрешность положения характерной точки (Mt), м	Описание обозначения точки на местности (при наличии)
	X	Y			
1	2	3	4	5	6
16514	718137.33	1393903.23	Картометрический метод	0.1	-
16515	718132.97	1393887.15	Картометрический метод	0.1	-
16516	718135.30	1393845.05	Картометрический метод	0.1	-
16517	718139.22	1393822.59	Картометрический метод	0.1	-
16518	718140.57	1393804.76	Картометрический метод	0.1	-
16519	718122.51	1393704.07	Картометрический метод	0.1	-
16520	718114.00	1393665.82	Картометрический метод	0.1	-
16521	718110.36	1393636.00	Картометрический метод	0.1	-
16522	718111.93	1393614.59	Картометрический метод	0.1	-
16523	718116.40	1393599.03	Картометрический метод	0.1	-
16524	718128.80	1393584.12	Картометрический метод	0.1	-
16525	718144.41	1393555.86	Картометрический метод	0.1	-
16526	718155.92	1393527.79	Картометрический метод	0.1	-
16527	718167.57	1393502.26	Картометрический метод	0.1	-
16528	718182.89	1393483.41	Картометрический метод	0.1	-
16529	718193.04	1393475.77	Картометрический метод	0.1	-
16530	718217.45	1393467.25	Картометрический метод	0.1	-
16531	718235.30	1393460.91	Картометрический метод	0.1	-
16532	718259.03	1393447.40	Картометрический метод	0.1	-
16533	718224.34	1393284.75	Картометрический метод	0.1	-
16534	718230.45	1393174.77	Картометрический метод	0.1	-
16535	718239.61	1393073.19	Картометрический метод	0.1	-
16536	718254.34	1392883.16	Картометрический метод	0.1	-
16537	718251.84	1392727.98	Картометрический метод	0.1	-
16538	718207.54	1392527.88	Картометрический метод	0.1	-

2. Сведения о характерных точках границ объекта					
Обозначение характерных точек границ	Координаты, м		Метод определения координат характерной точки	Средняя квадратическая погрешность положения характерной точки (Mt), м	Описание обозначения точки на местности (при наличии)
	X	Y			
1	2	3	4	5	6
16539	718112.84	1392356.79	Картометрический метод	0.1	-
16540	718072.91	1392258.76	Картометрический метод	0.1	-
16541	718208.15	1392115.34	Картометрический метод	0.1	-
16542	718257.02	1392026.38	Картометрический метод	0.1	-
16543	718276.29	1391900.41	Картометрический метод	0.1	-
16544	718205.89	1391733.70	Картометрический метод	0.1	-
16545	718106.60	1391651.83	Картометрический метод	0.1	-
16546	718133.73	1391549.35	Картометрический метод	0.1	-
16547	718182.08	1391567.97	Картометрический метод	0.1	-
16548	718258.03	1391530.69	Картометрический метод	0.1	-
16549	718249.17	1391420.32	Картометрический метод	0.1	-
16550	718204.44	1391338.66	Картометрический метод	0.1	-
16551	718192.15	1391292.59	Картометрический метод	0.1	-
16552	718185.73	1391214.89	Картометрический метод	0.1	-
16553	718211.78	1391168.97	Картометрический метод	0.1	-
16554	717763.00	1391138.45	Картометрический метод	0.1	-
16555	717449.44	1391314.83	Картометрический метод	0.1	-
16556	717451.13	1391355.69	Картометрический метод	0.1	-
16557	717450.36	1391395.34	Картометрический метод	0.1	-
16558	717441.59	1391433.85	Картометрический метод	0.1	-
16559	717422.72	1391469.31	Картометрический метод	0.1	-
16560	717385.33	1391486.47	Картометрический метод	0.1	-
16561	717346.07	1391496.20	Картометрический метод	0.1	-
16562	717339.16	1391470.25	Картометрический метод	0.1	-
16563	717328.78	1391460.01	Картометрический метод	0.1	-

2. Сведения о характерных точках границ объекта					
Обозначение характерных точек границ	Координаты, м		Метод определения координат характерной точки	Средняя квадратическая погрешность положения характерной точки (Mt), м	Описание обозначения точки на местности (при наличии)
	X	Y			
1	2	3	4	5	6
16564	717318.97	1391453.42	Картометрический метод	0.1	-
16565	717311.82	1391455.67	Картометрический метод	0.1	-
16566	717301.72	1391452.86	Картометрический метод	0.1	-
16567	717287.84	1391458.19	Картометрический метод	0.1	-
16568	717269.19	1391451.18	Картометрический метод	0.1	-
16569	717255.31	1391445.57	Картометрический метод	0.1	-
16570	717245.21	1391444.31	Картометрический метод	0.1	-
16571	717237.50	1391437.44	Картометрический метод	0.1	-
16572	717241.43	1391426.51	Картометрический метод	0.1	-
16573	717256.01	1391432.68	Картометрический метод	0.1	-
16574	717260.22	1391430.99	Картометрический метод	0.1	-
16575	717261.06	1391426.36	Картометрический метод	0.1	-
16576	717270.46	1391420.05	Картометрический метод	0.1	-
16577	717273.96	1391406.87	Картометрический метод	0.1	-
16578	717272.56	1391398.60	Картометрический метод	0.1	-
16579	717275.92	1391389.62	Картометрический метод	0.1	-
16580	717274.80	1391377.85	Картометрический метод	0.1	-
16581	717281.25	1391365.09	Картометрический метод	0.1	-
16582	717281.81	1391352.47	Картометрический метод	0.1	-
16583	717290.92	1391336.07	Картометрический метод	0.1	-
16584	717288.82	1391320.64	Картометрический метод	0.1	-
16585	717282.93	1391305.50	Картометрический метод	0.1	-
16586	717275.36	1391296.39	Картометрический метод	0.1	-
16587	717264.29	1391286.43	Картометрический метод	0.1	-
16588	717244.79	1391279.98	Картометрический метод	0.1	-

2. Сведения о характерных точках границ объекта					
Обозначение характерных точек границ	Координаты, м		Метод определения координат характерной точки	Средняя квадратическая погрешность положения характерной точки (Mt), м	Описание обозначения точки на местности (при наличии)
	X	Y			
1	2	3	4	5	6
16589	717240.59	1391271.43	Картометрический метод	0.1	-
16590	717229.93	1391262.87	Картометрический метод	0.1	-
16591	717219.84	1391258.81	Картометрический метод	0.1	-
16592	717206.65	1391243.11	Картометрический метод	0.1	-
16593	717196.28	1391238.20	Картометрический метод	0.1	-
16594	717189.83	1391237.50	Картометрический метод	0.1	-
16595	717185.48	1391231.61	Картометрический метод	0.1	-
16596	717179.74	1391230.35	Картометрический метод	0.1	-
16597	717164.17	1391232.45	Картометрический метод	0.1	-
16598	717147.49	1391222.49	Картометрический метод	0.1	-
16599	717134.45	1391223.19	Картометрический метод	0.1	-
16600	717123.16	1391219.77	Картометрический метод	0.1	-
16601	717102.22	1391231.57	Картометрический метод	0.1	-
16602	717088.12	1391229.66	Картометрический метод	0.1	-
16603	717097.03	1391056.41	Картометрический метод	0.1	-
16604	716908.51	1391005.08	Картометрический метод	0.1	-
16605	716850.85	1390969.61	Картометрический метод	0.1	-
16606	716824.48	1390920.05	Картометрический метод	0.1	-
16607	716753.70	1390886.33	Картометрический метод	0.1	-
16608	716630.18	1390872.62	Картометрический метод	0.1	-
16609	716596.61	1390900.01	Картометрический метод	0.1	-
16610	716510.48	1390941.60	Картометрический метод	0.1	-
16611	716453.43	1390962.95	Картометрический метод	0.1	-
16612	716392.61	1390968.08	Картометрический метод	0.1	-
16613	716342.61	1390954.69	Картометрический метод	0.1	-

2. Сведения о характерных точках границ объекта					
Обозначение характерных точек границ	Координаты, м		Метод определения координат характерной точки	Средняя квадратическая погрешность положения характерной точки (Mt), м	Описание обозначения точки на местности (при наличии)
	X	Y			
1	2	3	4	5	6
16614	716296.17	1390923.62	Картометрический метод	0.1	-
16615	716240.12	1390916.93	Картометрический метод	0.1	-
16616	716103.82	1390971.29	Картометрический метод	0.1	-
16617	716038.85	1390971.70	Картометрический метод	0.1	-
16618	715835.28	1391051.70	Картометрический метод	0.1	-
16619	715792.60	1391051.62	Картометрический метод	0.1	-
16620	715647.16	1391001.49	Картометрический метод	0.1	-
16621	715612.50	1391033.49	Картометрический метод	0.1	-
16622	715553.26	1391059.37	Картометрический метод	0.1	-
16623	715475.36	1391075.05	Картометрический метод	0.1	-
16624	715121.61	1391291.89	Картометрический метод	0.1	-
16625	715085.40	1391296.97	Картометрический метод	0.1	-
16626	715046.09	1391292.99	Картометрический метод	0.1	-
16627	714972.34	1391263.04	Картометрический метод	0.1	-
16628	714927.65	1391266.47	Картометрический метод	0.1	-
16629	714878.24	1391296.09	Картометрический метод	0.1	-
16630	714832.88	1391341.15	Картометрический метод	0.1	-
16631	714811.38	1391359.27	Картометрический метод	0.1	-
16632	714607.45	1391478.58	Картометрический метод	0.1	-
16633	714553.46	1391494.83	Картометрический метод	0.1	-
16634	714507.24	1391493.13	Картометрический метод	0.1	-
16635	714315.91	1391425.61	Картометрический метод	0.1	-
16636	714138.93	1391462.75	Картометрический метод	0.1	-
16637	714069.07	1391529.72	Картометрический метод	0.1	-
16638	714067.90	1391531.23	Картометрический метод	0.1	-

2. Сведения о характерных точках границ объекта					
Обозначение характерных точек границ	Координаты, м		Метод определения координат характерной точки	Средняя квадратическая погрешность положения характерной точки (Mt), м	Описание обозначения точки на местности (при наличии)
	X	Y			
1	2	3	4	5	6
16639	713978.30	1391637.74	Картометрический метод	0.1	-
16640	713981.12	1391640.57	Картометрический метод	0.1	-
16641	713984.35	1391652.62	Картометрический метод	0.1	-
16642	713983.69	1391658.18	Картометрический метод	0.1	-
16643	713982.97	1391661.25	Картометрический метод	0.1	-
16644	713986.04	1391672.10	Картометрический метод	0.1	-
16645	713986.94	1391678.64	Картометрический метод	0.1	-
16646	713986.86	1391701.54	Картометрический метод	0.1	-
16647	713996.35	1391710.60	Картометрический метод	0.1	-
16648	714000.57	1391715.98	Картометрический метод	0.1	-
16649	714003.68	1391725.67	Картометрический метод	0.1	-
16650	714008.01	1391769.63	Картометрический метод	0.1	-
16651	714008.12	1391771.99	Картометрический метод	0.1	-
16652	714006.04	1391781.79	Картометрический метод	0.1	-
16653	713992.49	1391812.24	Картометрический метод	0.1	-
16654	713991.35	1391814.49	Картометрический метод	0.1	-
16655	713982.67	1391823.23	Картометрический метод	0.1	-
16656	713966.53	1391832.70	Картометрический метод	0.1	-
16657	713968.99	1391847.81	Картометрический метод	0.1	-
16658	713969.24	1391849.98	Картометрический метод	0.1	-
16659	713970.95	1391874.20	Картометрический метод	0.1	-
16660	713971.01	1391875.90	Картометрический метод	0.1	-
16661	713968.44	1391886.74	Картометрический метод	0.1	-
16662	713965.06	1391893.46	Картометрический метод	0.1	-
16663	713964.19	1391896.75	Картометрический метод	0.1	-

2. Сведения о характерных точках границ объекта					
Обозначение характерных точек границ	Координаты, м		Метод определения координат характерной точки	Средняя квадратическая погрешность положения характерной точки (Mt), м	Описание обозначения точки на местности (при наличии)
	X	Y			
1	2	3	4	5	6
16664	713965.57	1391897.89	Картометрический метод	0.1	-
16665	713989.26	1391910.25	Картометрический метод	0.1	-
16666	713990.16	1391910.75	Картометрический метод	0.1	-
16667	713998.97	1391919.56	Картометрический метод	0.1	-
16668	714002.13	1391929.80	Картометрический метод	0.1	-
16669	714004.70	1391963.90	Картометрический метод	0.1	-
16670	714004.76	1391965.14	Картометрический метод	0.1	-
16671	714005.54	1391998.33	Картометрический метод	0.1	-
16672	714005.54	1391998.90	Картометрический метод	0.1	-
16673	714002.32	1392010.95	Картометрический метод	0.1	-
16674	713995.85	1392018.22	Картометрический метод	0.1	-
16675	713974.28	1392034.29	Картометрический метод	0.1	-
16676	713971.94	1392035.84	Картометрический метод	0.1	-
16677	713970.89	1392036.41	Картометрический метод	0.1	-
16678	713947.50	1392048.41	Картометрический метод	0.1	-
16679	713940.21	1392054.82	Картометрический метод	0.1	-
16680	713934.28	1392079.32	Картометрический метод	0.1	-
16681	713935.34	1392083.65	Картометрический метод	0.1	-
16682	713938.86	1392085.20	Картометрический метод	0.1	-
16683	713941.17	1392086.37	Картометрический метод	0.1	-
16684	713949.22	1392093.96	Картометрический метод	0.1	-
16685	713959.91	1392110.15	Картометрический метод	0.1	-
16686	713960.67	1392111.38	Картометрический метод	0.1	-
16687	713963.89	1392123.43	Картометрический метод	0.1	-
16688	713962.75	1392130.75	Картометрический метод	0.1	-

2. Сведения о характерных точках границ объекта					
Обозначение характерных точек границ	Координаты, м		Метод определения координат характерной точки	Средняя квадратическая погрешность положения характерной точки (Mt), м	Описание обозначения точки на местности (при наличии)
	X	Y			
1	2	3	4	5	6
16689	713957.32	1392147.77	Картометрический метод	0.1	-
16690	713955.24	1392152.50	Картометрический метод	0.1	-
16691	713953.47	1392155.14	Картометрический метод	0.1	-
16692	713953.22	1392155.46	Картометрический метод	0.1	-
16693	713956.72	1392156.29	Картометрический метод	0.1	-
16694	713984.48	1392160.47	Картометрический метод	0.1	-
16695	714008.70	1392160.55	Картометрический метод	0.1	-
16696	714020.66	1392163.78	Картометрический метод	0.1	-
16697	714029.47	1392172.59	Картометрический метод	0.1	-
16698	714032.70	1392184.65	Картометрический метод	0.1	-
16699	714032.51	1392187.72	Картометрический метод	0.1	-
16700	714028.82	1392216.40	Картометрический метод	0.1	-
16701	714026.44	1392224.17	Картометрический метод	0.1	-
16702	714009.04	1392258.72	Картометрический метод	0.1	-
16703	713988.73	1392314.70	Картометрический метод	0.1	-
16704	713988.18	1392316.09	Картометрический метод	0.1	-
16705	713969.00	1392360.17	Картометрический метод	0.1	-
16706	713960.51	1392391.46	Картометрический метод	0.1	-
16707	713962.53	1392427.83	Картометрический метод	0.1	-
16708	713982.16	1392463.45	Картометрический метод	0.1	-
16709	713982.56	1392464.21	Картометрический метод	0.1	-
16710	714005.72	1392510.02	Картометрический метод	0.1	-
16711	714008.27	1392519.66	Картометрический метод	0.1	-
16712	714010.80	1392569.00	Картометрический метод	0.1	-
16713	714010.83	1392570.24	Картометрический метод	0.1	-

2. Сведения о характерных точках границ объекта					
Обозначение характерных точек границ	Координаты, м		Метод определения координат характерной точки	Средняя квадратическая погрешность положения характерной точки (Mt), м	Описание обозначения точки на местности (при наличии)
	X	Y			
1	2	3	4	5	6
16714	714009.20	1392578.95	Картометрический метод	0.1	-
16715	713991.40	1392624.84	Картометрический метод	0.1	-
16716	713972.36	1392684.81	Картометрический метод	0.1	-
16717	713965.30	1392738.28	Картометрический метод	0.1	-
16718	713962.28	1392747.17	Картометрический метод	0.1	-
16719	713958.13	1392752.48	Картометрический метод	0.1	-
16720	713929.36	1392780.20	Картометрический метод	0.1	-
16721	713924.70	1392783.71	Картометрический метод	0.1	-
16722	713916.55	1392786.62	Картометрический метод	0.1	-
16723	713878.89	1392792.78	Картометрический метод	0.1	-
16724	713875.00	1392793.10	Картометрический метод	0.1	-
16725	713862.96	1392789.87	Картометрический метод	0.1	-
16726	713862.28	1392789.46	Картометрический метод	0.1	-
16727	713831.87	1392770.53	Картометрический метод	0.1	-
16728	713824.51	1392763.37	Картометрический метод	0.1	-
16729	713805.75	1392735.00	Картометрический метод	0.1	-
16730	713759.23	1392718.32	Картометрический метод	0.1	-
16731	713694.45	1392704.09	Картометрический метод	0.1	-
16732	713687.57	1392701.42	Картометрический метод	0.1	-
16733	713678.76	1392692.60	Картометрический метод	0.1	-
16734	713678.67	1392692.44	Картометрический метод	0.1	-
16735	713677.29	1392690.01	Картометрический метод	0.1	-
16736	713641.33	1392684.46	Картометрический метод	0.1	-
16737	713640.35	1392684.29	Картометрический метод	0.1	-
16738	713584.82	1392673.35	Картометрический метод	0.1	-

2. Сведения о характерных точках границ объекта					
Обозначение характерных точек границ	Координаты, м		Метод определения координат характерной точки	Средняя квадратическая погрешность положения характерной точки (Mt), м	Описание обозначения точки на местности (при наличии)
	X	Y			
1	2	3	4	5	6
16739	713580.54	1392672.09	Картометрический метод	0.1	-
16740	713543.13	1392657.13	Картометрический метод	0.1	-
16741	713510.07	1392660.70	Картометрический метод	0.1	-
16742	713483.59	1392666.60	Картометрический метод	0.1	-
16743	713481.73	1392666.94	Картометрический метод	0.1	-
16744	713425.75	1392674.88	Картометрический метод	0.1	-
16745	713364.64	1392719.06	Картометрический метод	0.1	-
16746	713324.65	1392775.75	Картометрический метод	0.1	-
16747	713321.06	1392779.79	Картометрический метод	0.1	-
16748	713284.21	1392812.87	Картометрический метод	0.1	-
16749	713280.16	1392815.81	Картометрический метод	0.1	-
16750	713277.94	1392816.94	Картометрический метод	0.1	-
16751	713242.04	1392832.97	Картометрический метод	0.1	-
16752	713235.29	1392834.87	Картометрический метод	0.1	-
16753	713201.21	1392839.25	Картометрический метод	0.1	-
16754	713198.14	1392839.45	Картометрический метод	0.1	-
16755	713191.92	1392838.63	Картометрический метод	0.1	-
16756	713127.42	1392821.39	Картометрический метод	0.1	-
16757	713121.60	1392818.98	Картометрический метод	0.1	-
16758	713112.79	1392810.17	Картометрический метод	0.1	-
16759	713096.85	1392811.46	Картометрический метод	0.1	-
16760	713076.01	1392832.27	Картометрический метод	0.1	-
16761	713033.08	1392862.89	Картометрический метод	0.1	-
16762	712841.68	1393000.57	Картометрический метод	0.1	-
16763	712839.70	1393186.37	Картометрический метод	0.1	-

2. Сведения о характерных точках границ объекта					
Обозначение характерных точек границ	Координаты, м		Метод определения координат характерной точки	Средняя квадратическая погрешность положения характерной точки (Mt), м	Описание обозначения точки на местности (при наличии)
	X	Y			
1	2	3	4	5	6
16764	712641.34	1393512.15	Картометрический метод	0.1	-
16765	712654.10	1393573.77	Картометрический метод	0.1	-
16766	712653.40	1393613.02	Картометрический метод	0.1	-
16767	712526.72	1393871.61	Картометрический метод	0.1	-
16768	712478.37	1393916.98	Картометрический метод	0.1	-
16769	712369.57	1393954.15	Картометрический метод	0.1	-
16770	712277.26	1393958.24	Картометрический метод	0.1	-
16771	712152.73	1393984.02	Картометрический метод	0.1	-
16772	712032.27	1394056.92	Картометрический метод	0.1	-
16773	711909.89	1394223.80	Картометрический метод	0.1	-
16774	711874.77	1394259.73	Картометрический метод	0.1	-
16775	711805.29	1394291.97	Картометрический метод	0.1	-
16776	711604.96	1394323.31	Картометрический метод	0.1	-
16777	711347.38	1394542.62	Картометрический метод	0.1	-
16778	711250.87	1394669.00	Картометрический метод	0.1	-
16779	711098.66	1394732.05	Картометрический метод	0.1	-
16780	710741.89	1395181.47	Картометрический метод	0.1	-
16781	710659.03	1395249.68	Картометрический метод	0.1	-
16782	710591.86	1395353.70	Картометрический метод	0.1	-
16783	710623.36	1395441.33	Картометрический метод	0.1	-
16784	710615.18	1395488.47	Картометрический метод	0.1	-
16785	710567.48	1395566.12	Картометрический метод	0.1	-
16786	710496.03	1395651.45	Картометрический метод	0.1	-
16787	710278.27	1395797.60	Картометрический метод	0.1	-
16788	710176.23	1395846.62	Картометрический метод	0.1	-

2. Сведения о характерных точках границ объекта					
Обозначение характерных точек границ	Координаты, м		Метод определения координат характерной точки	Средняя квадратическая погрешность положения характерной точки (Mt), м	Описание обозначения точки на местности (при наличии)
	X	Y			
1	2	3	4	5	6
16789	710139.69	1395878.16	Картометрический метод	0.1	-
16790	710113.99	1395936.69	Картометрический метод	0.1	-
16791	710061.64	1396008.11	Картометрический метод	0.1	-
16792	710096.49	1396041.21	Картометрический метод	0.1	-
16793	710115.20	1396064.14	Картометрический метод	0.1	-
16794	710126.86	1396064.74	Картометрический метод	0.1	-
16795	710159.19	1396084.90	Картометрический метод	0.1	-
16796	710178.80	1396142.64	Картометрический метод	0.1	-
16797	710189.93	1396159.04	Картометрический метод	0.1	-
16798	710183.20	1396179.86	Картометрический метод	0.1	-
16799	710169.43	1396188.04	Картометрический метод	0.1	-
16800	710167.16	1396208.14	Картометрический метод	0.1	-
16801	710157.84	1396224.50	Картометрический метод	0.1	-
16802	710152.60	1396244.96	Картометрический метод	0.1	-
16803	710158.94	1396253.90	Картометрический метод	0.1	-
16804	710159.26	1396267.30	Картометрический метод	0.1	-
16805	710170.75	1396285.94	Картометрический метод	0.1	-
16806	710184.15	1396284.10	Картометрический метод	0.1	-
16807	710173.19	1396393.90	Картометрический метод	0.1	-
16808	710154.87	1396457.16	Картометрический метод	0.1	-
16809	710119.45	1396480.34	Картометрический метод	0.1	-
16810	710057.76	1396471.16	Картометрический метод	0.1	-
16811	710029.69	1396453.16	Картометрический метод	0.1	-
16812	709996.56	1396452.24	Картометрический метод	0.1	-
16813	709961.69	1396456.54	Картометрический метод	0.1	-

2. Сведения о характерных точках границ объекта					
Обозначение характерных точек границ	Координаты, м		Метод определения координат характерной точки	Средняя квадратическая погрешность положения характерной точки (Mt), м	Описание обозначения точки на местности (при наличии)
	X	Y			
1	2	3	4	5	6
16814	709943.35	1396470.48	Картометрический метод	0.1	-
16815	709924.17	1396475.68	Картометрический метод	0.1	-
16816	709904.98	1396477.40	Картометрический метод	0.1	-
16817	709877.71	1396494.83	Картометрический метод	0.1	-
16818	709887.94	1396512.01	Картометрический метод	0.1	-
16819	709945.23	1396507.63	Картометрический метод	0.1	-
16820	709969.14	1396533.84	Картометрический метод	0.1	-
16821	709993.55	1396535.62	Картометрический метод	0.1	-
16822	710031.13	1396569.87	Картометрический метод	0.1	-
16823	710032.79	1396623.97	Картометрический метод	0.1	-
16824	709975.12	1396714.63	Картометрический метод	0.1	-
16825	709916.59	1396763.73	Картометрический метод	0.1	-
16826	709894.78	1396808.77	Картометрический метод	0.1	-
16827	709901.73	1396951.42	Картометрический метод	0.1	-
16828	709923.23	1397292.29	Картометрический метод	0.1	-
16829	709936.55	1397507.38	Картометрический метод	0.1	-
16830	709956.17	1397725.30	Картометрический метод	0.1	-
16831	709973.27	1397880.53	Картометрический метод	0.1	-
16832	709997.38	1398088.83	Картометрический метод	0.1	-
16833	710024.01	1398249.73	Картометрический метод	0.1	-
16834	710051.41	1398409.57	Картометрический метод	0.1	-
16835	710090.61	1398611.93	Картометрический метод	0.1	-
16836	710193.52	1399044.15	Картометрический метод	0.1	-
16837	710252.46	1399331.29	Картометрический метод	0.1	-
16838	710493.53	1399912.76	Картометрический метод	0.1	-

2. Сведения о характерных точках границ объекта					
Обозначение характерных точек границ	Координаты, м		Метод определения координат характерной точки	Средняя квадратическая погрешность положения характерной точки (Mt), м	Описание обозначения точки на местности (при наличии)
	X	Y			
1	2	3	4	5	6
16839	710543.21	1400015.53	Картометрический метод	0.1	-
16840	710645.90	1400128.26	Картометрический метод	0.1	-
16841	710770.12	1400192.90	Картометрический метод	0.1	-
16842	711122.52	1400311.69	Картометрический метод	0.1	-
16843	711545.09	1400398.34	Картометрический метод	0.1	-
16844	711985.46	1400447.99	Картометрический метод	0.1	-
16845	712597.86	1400560.52	Картометрический метод	0.1	-
16846	712612.98	1400591.06	Картометрический метод	0.1	-
16847	712613.06	1400591.04	Картометрический метод	0.1	-
16848	712648.49	1400662.85	Картометрический метод	0.1	-
16849	712606.30	1400682.70	Картометрический метод	0.1	-
16850	712553.53	1400679.29	Картометрический метод	0.1	-
16851	712547.86	1400683.46	Картометрический метод	0.1	-
16852	712519.09	1400684.67	Картометрический метод	0.1	-
16853	712507.72	1400682.54	Картометрический метод	0.1	-
16854	712443.86	1400690.38	Картометрический метод	0.1	-
16855	712441.12	1400695.42	Картометрический метод	0.1	-
16856	712424.41	1400694.84	Картометрический метод	0.1	-
16857	712408.02	1400706.48	Картометрический метод	0.1	-
16858	712379.39	1400699.92	Картометрический метод	0.1	-
16859	712377.30	1400698.54	Картометрический метод	0.1	-
16860	712305.48	1400707.68	Картометрический метод	0.1	-
16861	712296.83	1400716.00	Картометрический метод	0.1	-
16862	712273.07	1400722.54	Картометрический метод	0.1	-
16863	712255.34	1400713.08	Картометрический метод	0.1	-

2. Сведения о характерных точках границ объекта					
Обозначение характерных точек границ	Координаты, м		Метод определения координат характерной точки	Средняя квадратическая погрешность положения характерной точки (Mt), м	Описание обозначения точки на местности (при наличии)
	X	Y			
1	2	3	4	5	6
16864	712227.96	1400710.82	Картометрический метод	0.1	-
16865	712208.52	1400721.15	Картометрический метод	0.1	-
16866	712205.68	1400736.98	Картометрический метод	0.1	-
16867	712223.44	1400742.04	Картометрический метод	0.1	-
16868	712223.42	1400742.21	Картометрический метод	0.1	-
16869	712223.57	1400742.26	Картометрический метод	0.1	-
16870	712220.45	1400770.41	Картометрический метод	0.1	-
16871	712211.61	1400795.16	Картометрический метод	0.1	-
16872	712192.88	1400808.64	Картометрический метод	0.1	-
16873	712188.38	1400826.63	Картометрический метод	0.1	-
16874	712193.63	1400839.37	Картометрический метод	0.1	-
16875	712201.87	1400843.86	Картометрический метод	0.1	-
16876	712205.19	1400852.77	Картометрический метод	0.1	-
16877	712228.09	1400868.67	Картометрический метод	0.1	-
16878	712223.33	1400890.23	Картометрический метод	0.1	-
16879	712257.33	1400884.84	Картометрический метод	0.1	-
16880	712268.79	1400889.34	Картометрический метод	0.1	-
16881	712260.33	1400929.61	Картометрический метод	0.1	-
16882	712232.02	1400917.88	Картометрический метод	0.1	-
16883	712234.40	1400936.05	Картометрический метод	0.1	-
16884	712182.20	1400941.41	Картометрический метод	0.1	-
16885	712149.53	1400941.29	Картометрический метод	0.1	-
16886	712113.45	1400921.01	Картометрический метод	0.1	-
16887	712081.78	1400908.85	Картометрический метод	0.1	-
16888	712043.93	1400849.79	Картометрический метод	0.1	-

2. Сведения о характерных точках границ объекта					
Обозначение характерных точек границ	Координаты, м		Метод определения координат характерной точки	Средняя квадратическая погрешность положения характерной точки (Mt), м	Описание обозначения точки на местности (при наличии)
	X	Y			
1	2	3	4	5	6
16889	712026.08	1400795.01	Картометрический метод	0.1	-
16890	712003.41	1400772.74	Картометрический метод	0.1	-
16891	711915.65	1400762.27	Картометрический метод	0.1	-
16892	711835.72	1400740.20	Картометрический метод	0.1	-
16893	711793.00	1400714.63	Картометрический метод	0.1	-
16894	711757.62	1400662.53	Картометрический метод	0.1	-
16895	711694.80	1400620.60	Картометрический метод	0.1	-
16896	711584.68	1400601.59	Картометрический метод	0.1	-
16897	711472.91	1400612.33	Картометрический метод	0.1	-
16898	711375.99	1400677.48	Картометрический метод	0.1	-
16899	711351.56	1400699.42	Картометрический метод	0.1	-
16900	711316.54	1400685.06	Картометрический метод	0.1	-
16901	711264.42	1400691.72	Картометрический метод	0.1	-
16902	711129.52	1400675.03	Картометрический метод	0.1	-
16903	711034.74	1400662.26	Картометрический метод	0.1	-
16904	710992.40	1400660.62	Картометрический метод	0.1	-
16905	710952.12	1401203.86	Картометрический метод	0.1	-
16906	710957.92	1401228.15	Картометрический метод	0.1	-
16907	710958.20	1401245.75	Картометрический метод	0.1	-
16908	710960.17	1401250.68	Картометрический метод	0.1	-
16909	710963.35	1401243.19	Картометрический метод	0.1	-
16910	710964.16	1401242.38	Картометрический метод	0.1	-
16911	710964.76	1401239.91	Картометрический метод	0.1	-
16912	710964.51	1401237.88	Картометрический метод	0.1	-
16913	710963.64	1401236.58	Картометрический метод	0.1	-

2. Сведения о характерных точках границ объекта					
Обозначение характерных точек границ	Координаты, м		Метод определения координат характерной точки	Средняя квадратическая погрешность положения характерной точки (Mt), м	Описание обозначения точки на местности (при наличии)
	X	Y			
1	2	3	4	5	6
16914	710962.14	1401232.11	Картометрический метод	0.1	-
16915	710963.23	1401231.34	Картометрический метод	0.1	-
16916	710964.09	1401231.14	Картометрический метод	0.1	-
16917	710964.71	1401229.16	Картометрический метод	0.1	-
16918	710964.82	1401226.29	Картометрический метод	0.1	-
16919	710965.01	1401225.54	Картометрический метод	0.1	-
16920	710966.10	1401223.02	Картометрический метод	0.1	-
16921	710972.27	1401214.33	Картометрический метод	0.1	-
16922	710985.89	1401202.86	Картометрический метод	0.1	-
16923	711000.90	1401204.49	Картометрический метод	0.1	-
16924	711042.87	1401237.50	Картометрический метод	0.1	-
16925	711061.50	1401233.95	Картометрический метод	0.1	-
16926	711066.96	1401224.09	Картометрический метод	0.1	-
16927	711059.48	1401209.60	Картометрический метод	0.1	-
16928	711038.12	1401191.90	Картометрический метод	0.1	-
16929	711033.98	1401197.13	Картометрический метод	0.1	-
16930	711032.82	1401195.21	Картометрический метод	0.1	-
16931	711032.30	1401192.83	Картометрический метод	0.1	-
16932	711031.83	1401189.92	Картометрический метод	0.1	-
16933	711031.08	1401188.18	Картометрический метод	0.1	-
16934	711030.15	1401186.78	Картометрический метод	0.1	-
16935	711027.47	1401184.28	Картометрический метод	0.1	-
16936	711026.54	1401183.24	Картометрический метод	0.1	-
16937	711024.22	1401182.19	Картометрический метод	0.1	-
16938	711021.43	1401181.96	Картометрический метод	0.1	-

2. Сведения о характерных точках границ объекта					
Обозначение характерных точек границ	Координаты, м		Метод определения координат характерной точки	Средняя квадратическая погрешность положения характерной точки (Mt), м	Описание обозначения точки на местности (при наличии)
	X	Y			
1	2	3	4	5	6
16939	711017.89	1401182.77	Картометрический метод	0.1	-
16940	711015.73	1401184.13	Картометрический метод	0.1	-
16941	711013.26	1401185.50	Картометрический метод	0.1	-
16942	711008.90	1401187.39	Картометрический метод	0.1	-
16943	711006.23	1401190.06	Картометрический метод	0.1	-
16944	710999.53	1401194.55	Картометрический метод	0.1	-
16945	710997.90	1401186.74	Картометрический метод	0.1	-
16946	711006.68	1401180.22	Картометрический метод	0.1	-
16947	711007.27	1401179.38	Картометрический метод	0.1	-
16948	711007.60	1401178.15	Картометрический метод	0.1	-
16949	711006.82	1401177.23	Картометрический метод	0.1	-
16950	711001.54	1401175.02	Картометрический метод	0.1	-
16951	710993.08	1401172.87	Картометрический метод	0.1	-
16952	710988.51	1401168.22	Картометрический метод	0.1	-
16953	710988.24	1401167.50	Картометрический метод	0.1	-
16954	710985.78	1401158.64	Картометрический метод	0.1	-
16955	710984.93	1401156.47	Картометрический метод	0.1	-
16956	710984.40	1401155.63	Картометрический метод	0.1	-
16957	710983.21	1401143.77	Картометрический метод	0.1	-
16958	710992.36	1401131.79	Картометрический метод	0.1	-
16959	710991.87	1401130.28	Картометрический метод	0.1	-
16960	711001.72	1401119.60	Картометрический метод	0.1	-
16961	711002.18	1401118.78	Картометрический метод	0.1	-
16962	711002.32	1401118.19	Картометрический метод	0.1	-
16963	711002.32	1401117.46	Картометрический метод	0.1	-

2. Сведения о характерных точках границ объекта					
Обозначение характерных точек границ	Координаты, м		Метод определения координат характерной точки	Средняя квадратическая погрешность положения характерной точки (Mt), м	Описание обозначения точки на местности (при наличии)
	X	Y			
1	2	3	4	5	6
16964	711002.05	1401116.86	Картометрический метод	0.1	-
16965	711000.63	1401115.70	Картометрический метод	0.1	-
16966	710998.64	1401108.23	Картометрический метод	0.1	-
16967	710999.86	1401105.85	Картометрический метод	0.1	-
16968	711001.18	1401104.30	Картометрический метод	0.1	-
16969	711001.60	1401102.89	Картометрический метод	0.1	-
16970	711002.08	1401101.53	Картометрический метод	0.1	-
16971	711011.21	1401103.25	Картометрический метод	0.1	-
16972	711007.67	1401100.52	Картометрический метод	0.1	-
16973	711010.66	1401089.61	Картометрический метод	0.1	-
16974	711029.75	1401093.42	Картометрический метод	0.1	-
16975	711038.78	1401086.47	Картометрический метод	0.1	-
16976	711040.65	1401083.81	Картометрический метод	0.1	-
16977	711048.16	1401071.41	Картометрический метод	0.1	-
16978	711049.50	1401068.08	Картометрический метод	0.1	-
16979	711050.05	1401066.24	Картометрический метод	0.1	-
16980	711050.69	1401064.04	Картометрический метод	0.1	-
16981	711054.17	1401045.89	Картометрический метод	0.1	-
16982	711054.22	1401043.94	Картометрический метод	0.1	-
16983	711052.81	1401036.77	Картометрический метод	0.1	-
16984	711052.17	1401034.48	Картометрический метод	0.1	-
16985	711049.51	1401029.30	Картометрический метод	0.1	-
16986	711048.06	1401026.05	Картометрический метод	0.1	-
16987	711050.17	1401020.29	Картометрический метод	0.1	-
16988	711060.03	1401018.37	Картометрический метод	0.1	-

2. Сведения о характерных точках границ объекта					
Обозначение характерных точек границ	Координаты, м		Метод определения координат характерной точки	Средняя квадратическая погрешность положения характерной точки (Mt), м	Описание обозначения точки на местности (при наличии)
	X	Y			
1	2	3	4	5	6
16989	711061.35	1401014.82	Картометрический метод	0.1	-
16990	711085.62	1400997.34	Картометрический метод	0.1	-
16991	711098.24	1400999.82	Картометрический метод	0.1	-
16992	711100.34	1400996.99	Картометрический метод	0.1	-
16993	711101.72	1400994.39	Картометрический метод	0.1	-
16994	711104.15	1400991.05	Картометрический метод	0.1	-
16995	711105.58	1400989.15	Картометрический метод	0.1	-
16996	711108.44	1400985.16	Картометрический метод	0.1	-
16997	711109.28	1400984.09	Картометрический метод	0.1	-
16998	711112.07	1400981.53	Картометрический метод	0.1	-
16999	711116.13	1400974.41	Картометрический метод	0.1	-
17000	711142.41	1400961.63	Картометрический метод	0.1	-
17001	711142.34	1400960.75	Картометрический метод	0.1	-
17002	711141.79	1400960.50	Картометрический метод	0.1	-
17003	711140.82	1400960.16	Картометрический метод	0.1	-
17004	711140.88	1400956.85	Картометрический метод	0.1	-
17005	711143.53	1400955.66	Картометрический метод	0.1	-
17006	711146.55	1400951.93	Картометрический метод	0.1	-
17007	711150.92	1400947.51	Картометрический метод	0.1	-
17008	711163.26	1400942.98	Картометрический метод	0.1	-
17009	711164.37	1400942.56	Картометрический метод	0.1	-
17010	711166.30	1400940.57	Картометрический метод	0.1	-
17011	711167.57	1400938.38	Картометрический метод	0.1	-
17012	711168.97	1400936.55	Картометрический метод	0.1	-
17013	711170.58	1400935.06	Картометрический метод	0.1	-

2. Сведения о характерных точках границ объекта					
Обозначение характерных точек границ	Координаты, м		Метод определения координат характерной точки	Средняя квадратическая погрешность положения характерной точки (Mt), м	Описание обозначения точки на местности (при наличии)
	X	Y			
1	2	3	4	5	6
17014	711172.46	1400933.04	Картометрический метод	0.1	-
17015	711173.46	1400931.33	Картометрический метод	0.1	-
17016	711182.65	1400922.81	Картометрический метод	0.1	-
17017	711197.78	1400908.25	Картометрический метод	0.1	-
17018	711196.16	1400901.95	Картометрический метод	0.1	-
17019	711195.28	1400897.86	Картометрический метод	0.1	-
17020	711194.03	1400885.86	Картометрический метод	0.1	-
17021	711193.69	1400883.61	Картометрический метод	0.1	-
17022	711191.66	1400869.95	Картометрический метод	0.1	-
17023	711201.80	1400859.45	Картометрический метод	0.1	-
17024	711201.44	1400857.32	Картометрический метод	0.1	-
17025	711208.25	1400847.88	Картометрический метод	0.1	-
17026	711209.80	1400841.89	Картометрический метод	0.1	-
17027	711227.05	1400827.58	Картометрический метод	0.1	-
17028	711246.12	1400820.22	Картометрический метод	0.1	-
17029	711264.01	1400807.91	Картометрический метод	0.1	-
17030	711288.28	1400802.12	Картометрический метод	0.1	-
17031	711305.83	1400802.72	Картометрический метод	0.1	-
17032	711321.15	1400825.10	Картометрический метод	0.1	-
17033	711331.65	1400847.04	Картометрический метод	0.1	-
17034	711333.18	1400859.91	Картометрический метод	0.1	-
17035	711388.56	1400931.04	Картометрический метод	0.1	-
17036	711395.88	1400940.54	Картометрический метод	0.1	-
17037	711406.69	1400944.03	Картометрический метод	0.1	-
17038	711409.56	1400951.98	Картометрический метод	0.1	-

2. Сведения о характерных точках границ объекта					
Обозначение характерных точек границ	Координаты, м		Метод определения координат характерной точки	Средняя квадратическая погрешность положения характерной точки (Mt), м	Описание обозначения точки на местности (при наличии)
	X	Y			
1	2	3	4	5	6
17039	711410.44	1400963.19	Картометрический метод	0.1	-
17040	711419.72	1400996.43	Картометрический метод	0.1	-
17041	711418.49	1401025.76	Картометрический метод	0.1	-
17042	711399.66	1401065.11	Картометрический метод	0.1	-
17043	711396.20	1401091.59	Картометрический метод	0.1	-
17044	711408.28	1401099.22	Картометрический метод	0.1	-
17045	711426.41	1401115.44	Картометрический метод	0.1	-
17046	711427.53	1401123.26	Картометрический метод	0.1	-
17047	711421.30	1401140.69	Картометрический метод	0.1	-
17048	711412.42	1401141.11	Картометрический метод	0.1	-
17049	711412.04	1401142.30	Картометрический метод	0.1	-
17050	711409.11	1401151.29	Картометрический метод	0.1	-
17051	711408.17	1401151.65	Картометрический метод	0.1	-
17052	711406.45	1401151.67	Картометрический метод	0.1	-
17053	711405.74	1401151.99	Картометрический метод	0.1	-
17054	711402.27	1401157.32	Картометрический метод	0.1	-
17055	711398.60	1401159.98	Картометрический метод	0.1	-
17056	711397.91	1401160.73	Картометрический метод	0.1	-
17057	711384.96	1401171.28	Картометрический метод	0.1	-
17058	711376.99	1401174.80	Картометрический метод	0.1	-
17059	711373.22	1401174.33	Картометрический метод	0.1	-
17060	711358.44	1401175.17	Картометрический метод	0.1	-
17061	711338.08	1401179.63	Картометрический метод	0.1	-
17062	711332.46	1401187.38	Картометрический метод	0.1	-
17063	711348.30	1401211.51	Картометрический метод	0.1	-

2. Сведения о характерных точках границ объекта					
Обозначение характерных точек границ	Координаты, м		Метод определения координат характерной точки	Средняя квадратическая погрешность положения характерной точки (Mt), м	Описание обозначения точки на местности (при наличии)
	X	Y			
1	2	3	4	5	6
17064	711425.85	1401232.28	Картометрический метод	0.1	-
17065	711498.88	1401252.61	Картометрический метод	0.1	-
17066	711515.10	1401258.99	Картометрический метод	0.1	-
17067	711546.02	1401276.42	Картометрический метод	0.1	-
17068	711589.76	1401305.02	Картометрический метод	0.1	-
17069	711601.93	1401316.54	Картометрический метод	0.1	-
17070	711610.30	1401328.77	Картометрический метод	0.1	-
17071	711635.94	1401385.16	Картометрический метод	0.1	-
17072	711673.62	1401402.76	Картометрический метод	0.1	-
17073	711696.19	1401433.87	Картометрический метод	0.1	-
17074	711698.48	1401458.00	Картометрический метод	0.1	-
17075	711697.34	1401478.82	Картометрический метод	0.1	-
17076	711695.32	1401486.22	Картометрический метод	0.1	-
17077	711690.48	1401506.94	Картометрический метод	0.1	-
17078	711689.36	1401509.51	Картометрический метод	0.1	-
17079	711685.57	1401517.44	Картометрический метод	0.1	-
17080	711682.20	1401527.89	Картометрический метод	0.1	-
17081	711857.27	1401505.11	Картометрический метод	0.1	-
17082	711888.14	1401524.12	Картометрический метод	0.1	-
17083	711872.56	1401492.85	Картометрический метод	0.1	-
17084	711881.62	1401460.10	Картометрический метод	0.1	-
17085	711881.00	1401459.95	Картометрический метод	0.1	-
17086	711877.82	1401456.63	Картометрический метод	0.1	-
17087	711877.98	1401455.68	Картометрический метод	0.1	-
17088	711877.56	1401454.69	Картометрический метод	0.1	-

2. Сведения о характерных точках границ объекта					
Обозначение характерных точек границ	Координаты, м		Метод определения координат характерной точки	Средняя квадратическая погрешность положения характерной точки (Mt), м	Описание обозначения точки на местности (при наличии)
	X	Y			
1	2	3	4	5	6
17089	711876.99	1401454.23	Картометрический метод	0.1	-
17090	711875.77	1401454.08	Картометрический метод	0.1	-
17091	711875.22	1401453.92	Картометрический метод	0.1	-
17092	711873.46	1401452.07	Картометрический метод	0.1	-
17093	711875.21	1401445.51	Картометрический метод	0.1	-
17094	711876.89	1401442.21	Картометрический метод	0.1	-
17095	711865.38	1401428.49	Картометрический метод	0.1	-
17096	711870.16	1401418.54	Картометрический метод	0.1	-
17097	711893.85	1401411.64	Картометрический метод	0.1	-
17098	711899.98	1401402.80	Картометрический метод	0.1	-
17099	711896.16	1401384.01	Картометрический метод	0.1	-
17100	711927.94	1401376.00	Картометрический метод	0.1	-
17101	711941.20	1401365.68	Картометрический метод	0.1	-
17102	711975.19	1401367.14	Картометрический метод	0.1	-
17103	712029.33	1401403.21	Картометрический метод	0.1	-
17104	712043.43	1401401.00	Картометрический метод	0.1	-
17105	712063.91	1401375.93	Картометрический метод	0.1	-
17106	712070.79	1401376.91	Картометрический метод	0.1	-
17107	712087.47	1401367.44	Картометрический метод	0.1	-
17108	712109.80	1401365.96	Картометрический метод	0.1	-
17109	712137.89	1401334.26	Картометрический метод	0.1	-
17110	712147.94	1401316.69	Картометрический метод	0.1	-
17111	712172.60	1401299.61	Картометрический метод	0.1	-
17112	712188.94	1401285.27	Картометрический метод	0.1	-
17113	712216.29	1401280.66	Картометрический метод	0.1	-

2. Сведения о характерных точках границ объекта					
Обозначение характерных точек границ	Координаты, м		Метод определения координат характерной точки	Средняя квадратическая погрешность положения характерной точки (Mt), м	Описание обозначения точки на местности (при наличии)
	X	Y			
1	2	3	4	5	6
17114	712234.30	1401261.39	Картометрический метод	0.1	-
17115	712252.21	1401252.79	Картометрический метод	0.1	-
17116	712286.40	1401240.76	Картометрический метод	0.1	-
17117	712318.71	1401237.04	Картометрический метод	0.1	-
17118	712342.38	1401247.59	Картометрический метод	0.1	-
17119	712353.64	1401244.06	Картометрический метод	0.1	-
17120	712362.04	1401223.14	Картометрический метод	0.1	-
17121	712358.16	1401195.84	Картометрический метод	0.1	-
17122	712356.25	1401195.68	Картометрический метод	0.1	-
17123	712357.78	1401192.65	Картометрический метод	0.1	-
17124	712350.50	1401157.34	Картометрический метод	0.1	-
17125	712346.64	1401147.07	Картометрический метод	0.1	-
17126	712345.90	1401145.75	Картометрический метод	0.1	-
17127	712345.06	1401144.37	Картометрический метод	0.1	-
17128	712332.47	1401124.18	Картометрический метод	0.1	-
17129	712329.73	1401118.96	Картометрический метод	0.1	-
17130	712328.57	1401112.16	Картометрический метод	0.1	-
17131	712327.63	1401101.70	Картометрический метод	0.1	-
17132	712332.44	1401077.26	Картометрический метод	0.1	-
17133	712330.76	1401071.75	Картометрический метод	0.1	-
17134	712328.28	1401063.60	Картометрический метод	0.1	-
17135	712326.90	1401059.29	Картометрический метод	0.1	-
17136	712323.81	1401047.26	Картометрический метод	0.1	-
17137	712323.43	1401044.10	Картометрический метод	0.1	-
17138	712322.60	1401041.54	Картометрический метод	0.1	-

2. Сведения о характерных точках границ объекта					
Обозначение характерных точек границ	Координаты, м		Метод определения координат характерной точки	Средняя квадратическая погрешность положения характерной точки (Mt), м	Описание обозначения точки на местности (при наличии)
	X	Y			
1	2	3	4	5	6
17139	712321.63	1401037.07	Картометрический метод	0.1	-
17140	712321.90	1401031.34	Картометрический метод	0.1	-
17141	712327.52	1401026.43	Картометрический метод	0.1	-
17142	712327.69	1401025.61	Картометрический метод	0.1	-
17143	712326.26	1401016.50	Картометрический метод	0.1	-
17144	712326.34	1401011.82	Картометрический метод	0.1	-
17145	712326.57	1400971.06	Картометрический метод	0.1	-
17146	712348.40	1400942.56	Картометрический метод	0.1	-
17147	712443.60	1400903.73	Картометрический метод	0.1	-
17148	712528.48	1400895.64	Картометрический метод	0.1	-
17149	712676.95	1400925.74	Картометрический метод	0.1	-
17150	712787.50	1400926.46	Картометрический метод	0.1	-
17151	712909.44	1400911.41	Картометрический метод	0.1	-
17152	713071.26	1400974.32	Картометрический метод	0.1	-
17153	713156.11	1401023.77	Картометрический метод	0.1	-
17154	713240.40	1401096.82	Картометрический метод	0.1	-
17155	713270.46	1401121.66	Картометрический метод	0.1	-
17156	713354.25	1401171.22	Картометрический метод	0.1	-
17157	713402.07	1400401.89	Картометрический метод	0.1	-
17158	713525.13	1400342.18	Картометрический метод	0.1	-
17159	713610.88	1400264.72	Картометрический метод	0.1	-
17160	713682.10	1400230.98	Картометрический метод	0.1	-
17161	713798.38	1400089.98	Картометрический метод	0.1	-
17162	713963.66	1400023.22	Картометрический метод	0.1	-
17163	714028.66	1399976.68	Картометрический метод	0.1	-

2. Сведения о характерных точках границ объекта					
Обозначение характерных точек границ	Координаты, м		Метод определения координат характерной точки	Средняя квадратическая погрешность положения характерной точки (Mt), м	Описание обозначения точки на местности (при наличии)
	X	Y			
1	2	3	4	5	6
17164	714280.49	1399845.34	Картометрический метод	0.1	-
17165	714429.67	1399653.81	Картометрический метод	0.1	-
17166	714517.39	1399563.27	Картометрический метод	0.1	-
17167	714542.78	1399519.38	Картометрический метод	0.1	-
17168	714570.86	1399506.98	Картометрический метод	0.1	-
17169	714597.57	1399477.20	Картометрический метод	0.1	-
17170	714603.72	1399454.27	Картометрический метод	0.1	-
17171	714596.64	1399418.51	Картометрический метод	0.1	-
17172	714598.62	1399406.52	Картометрический метод	0.1	-
17173	714610.41	1399395.46	Картометрический метод	0.1	-
17174	714696.97	1399369.08	Картометрический метод	0.1	-
17175	714748.66	1399337.83	Картометрический метод	0.1	-
17176	714783.98	1399302.48	Картометрический метод	0.1	-
17177	714841.41	1399222.20	Картометрический метод	0.1	-
17178	714884.22	1399179.12	Картометрический метод	0.1	-
17179	714890.32	1399152.94	Картометрический метод	0.1	-
17180	714876.65	1399112.92	Картометрический метод	0.1	-
17181	714876.17	1399082.49	Картометрический метод	0.1	-
17182	714894.27	1399058.29	Картометрический метод	0.1	-
17183	714926.65	1399043.64	Картометрический метод	0.1	-
17184	715168.42	1399000.68	Картометрический метод	0.1	-
17185	715204.11	1398989.24	Картометрический метод	0.1	-
17186	715226.68	1398972.58	Картометрический метод	0.1	-
17187	715239.28	1398944.11	Картометрический метод	0.1	-
17188	715256.47	1398862.30	Картометрический метод	0.1	-

2. Сведения о характерных точках границ объекта					
Обозначение характерных точек границ	Координаты, м		Метод определения координат характерной точки	Средняя квадратическая погрешность положения характерной точки (Mt), м	Описание обозначения точки на местности (при наличии)
	X	Y			
1	2	3	4	5	6
17189	715270.10	1398830.55	Картометрический метод	0.1	-
17190	715338.18	1398750.01	Картометрический метод	0.1	-
17191	715356.40	1398719.38	Картометрический метод	0.1	-
17192	715373.21	1398688.52	Картометрический метод	0.1	-
17193	715399.62	1398668.34	Картометрический метод	0.1	-
17194	715455.84	1398634.21	Картометрический метод	0.1	-
17195	715497.62	1398582.02	Картометрический метод	0.1	-
17196	715628.81	1398519.86	Картометрический метод	0.1	-
17197	715661.47	1398495.32	Картометрический метод	0.1	-
17198	715682.58	1398470.47	Картометрический метод	0.1	-
17199	715708.39	1398446.09	Картометрический метод	0.1	-
17200	715740.06	1398384.46	Картометрический метод	0.1	-
17201	715751.23	1398342.24	Картометрический метод	0.1	-
17202	715769.90	1398322.96	Картометрический метод	0.1	-
17203	715808.02	1398295.96	Картометрический метод	0.1	-
17204	715824.66	1398276.50	Картометрический метод	0.1	-
17205	715827.67	1398228.11	Картометрический метод	0.1	-
17206	715884.49	1398161.34	Картометрический метод	0.1	-
17207	715919.34	1398154.00	Картометрический метод	0.1	-
17208	715946.05	1398191.18	Картометрический метод	0.1	-
17209	715955.28	1398196.59	Картометрический метод	0.1	-
17210	715996.09	1398189.62	Картометрический метод	0.1	-
17211	716034.46	1398167.66	Картометрический метод	0.1	-
17212	716099.57	1398139.04	Картометрический метод	0.1	-
17213	716131.15	1398116.65	Картометрический метод	0.1	-

2. Сведения о характерных точках границ объекта					
Обозначение характерных точек границ	Координаты, м		Метод определения координат характерной точки	Средняя квадратическая погрешность положения характерной точки (Mt), м	Описание обозначения точки на местности (при наличии)
	X	Y			
1	2	3	4	5	6
17214	716138.86	1398100.26	Картометрический метод	0.1	-
17215	716141.49	1398076.18	Картометрический метод	0.1	-
17216	716150.12	1398052.01	Картометрический метод	0.1	-
17217	716193.01	1397606.91	Картометрический метод	0.1	-
17218	716333.41	1397403.60	Картометрический метод	0.1	-
17219	716335.60	1397376.92	Картометрический метод	0.1	-
17220	716297.94	1397331.72	Картометрический метод	0.1	-
17221	716275.12	1397321.73	Картометрический метод	0.1	-
17222	716246.55	1397311.50	Картометрический метод	0.1	-
17223	716229.84	1397226.57	Картометрический метод	0.1	-
17224	716243.27	1397204.68	Картометрический метод	0.1	-
17225	716263.68	1397192.57	Картометрический метод	0.1	-
17226	716295.57	1397181.56	Картометрический метод	0.1	-
16361	716155.46	1397011.62	Картометрический метод	0.1	-
17227	717687.22	1392126.56	Картометрический метод	0.1	-
17228	717590.50	1392113.32	Картометрический метод	0.1	-
17229	717523.87	1392114.08	Картометрический метод	0.1	-
17230	717454.55	1392093.42	Картометрический метод	0.1	-
17231	717361.19	1392083.33	Картометрический метод	0.1	-
17232	717324.11	1392032.37	Картометрический метод	0.1	-
17233	717319.29	1391915.43	Картометрический метод	0.1	-
17234	717368.62	1391832.30	Картометрический метод	0.1	-
17235	717436.16	1391790.19	Картометрический метод	0.1	-
17236	717461.48	1391748.06	Картометрический метод	0.1	-
17237	717465.16	1391669.08	Картометрический метод	0.1	-

2. Сведения о характерных точках границ объекта					
Обозначение характерных точек границ	Координаты, м		Метод определения координат характерной точки	Средняя квадратическая погрешность положения характерной точки (Mt), м	Описание обозначения точки на местности (при наличии)
	X	Y			
1	2	3	4	5	6
17238	717484.41	1391612.63	Картометрический метод	0.1	-
17239	717526.06	1391573.97	Картометрический метод	0.1	-
17240	717539.13	1391531.11	Картометрический метод	0.1	-
17241	717527.29	1391483.53	Картометрический метод	0.1	-
17242	717543.17	1391395.40	Картометрический метод	0.1	-
17243	717577.46	1391351.40	Картометрический метод	0.1	-
17244	717628.00	1391355.36	Картометрический метод	0.1	-
17245	717673.32	1391380.17	Картометрический метод	0.1	-
17246	717702.51	1391423.58	Картометрический метод	0.1	-
17247	717728.04	1391487.42	Картометрический метод	0.1	-
17248	717780.90	1391572.29	Картометрический метод	0.1	-
17249	717829.51	1391716.95	Картометрический метод	0.1	-
17250	717827.05	1391785.56	Картометрический метод	0.1	-
17251	717789.43	1391851.48	Картометрический метод	0.1	-
17252	717768.34	1391905.06	Картометрический метод	0.1	-
17253	717763.37	1391951.03	Картометрический метод	0.1	-
17254	717771.30	1391988.66	Картометрический метод	0.1	-
17255	717776.02	1392021.33	Картометрический метод	0.1	-
17256	717757.96	1392072.58	Картометрический метод	0.1	-
17257	717724.67	1392116.48	Картометрический метод	0.1	-
17227	717687.22	1392126.56	Картометрический метод	0.1	-
17258	717724.67	1392116.48	Картометрический метод	0.1	-
17259	717757.96	1392072.58	Картометрический метод	0.1	-
17260	717776.02	1392021.33	Картометрический метод	0.1	-
17261	717771.30	1391988.66	Картометрический метод	0.1	-

2. Сведения о характерных точках границ объекта					
Обозначение характерных точек границ	Координаты, м		Метод определения координат характерной точки	Средняя квадратическая погрешность положения характерной точки (Mt), м	Описание обозначения точки на местности (при наличии)
	X	Y			
1	2	3	4	5	6
17262	717763.37	1391951.03	Картометрический метод	0.1	-
17263	717768.34	1391905.06	Картометрический метод	0.1	-
17264	717789.43	1391851.48	Картометрический метод	0.1	-
17265	717827.05	1391785.56	Картометрический метод	0.1	-
17266	717829.51	1391716.95	Картометрический метод	0.1	-
17267	717780.90	1391572.29	Картометрический метод	0.1	-
17268	717728.04	1391487.42	Картометрический метод	0.1	-
17269	717702.51	1391423.58	Картометрический метод	0.1	-
17270	717673.32	1391380.17	Картометрический метод	0.1	-
17271	717628.00	1391355.36	Картометрический метод	0.1	-
17272	717577.46	1391351.40	Картометрический метод	0.1	-
17273	717543.17	1391395.40	Картометрический метод	0.1	-
17274	717527.29	1391483.53	Картометрический метод	0.1	-
17275	717539.13	1391531.11	Картометрический метод	0.1	-
17276	717526.06	1391573.97	Картометрический метод	0.1	-
17277	717484.41	1391612.63	Картометрический метод	0.1	-
17278	717465.16	1391669.08	Картометрический метод	0.1	-
17279	717461.48	1391748.06	Картометрический метод	0.1	-
17280	717436.16	1391790.19	Картометрический метод	0.1	-
17281	717368.62	1391832.30	Картометрический метод	0.1	-
17282	717319.29	1391915.43	Картометрический метод	0.1	-
17283	717324.11	1392032.37	Картометрический метод	0.1	-
17284	717361.19	1392083.33	Картометрический метод	0.1	-
17285	717454.55	1392093.42	Картометрический метод	0.1	-
17286	717523.87	1392114.08	Картометрический метод	0.1	-

2. Сведения о характерных точках границ объекта					
Обозначение характерных точек границ	Координаты, м		Метод определения координат характерной точки	Средняя квадратическая погрешность положения характерной точки (Mt), м	Описание обозначения точки на местности (при наличии)
	X	Y			
1	2	3	4	5	6
17287	717590.50	1392113.32	Картометрический метод	0.1	-
17288	717687.22	1392126.56	Картометрический метод	0.1	-
17258	717724.67	1392116.48	Картометрический метод	0.1	-
17289	646620.14	1269976.40	Картометрический метод	0.1	-
17290	646622.17	1269988.62	Картометрический метод	0.1	-
17291	646630.17	1270011.55	Картометрический метод	0.1	-
17292	646641.59	1270029.72	Картометрический метод	0.1	-
17293	646655.96	1270023.75	Картометрический метод	0.1	-
17294	646651.35	1270007.84	Картометрический метод	0.1	-
17295	646648.53	1269993.33	Картометрический метод	0.1	-
17296	646648.58	1269979.40	Картометрический метод	0.1	-
17297	646645.20	1269975.59	Картометрический метод	0.1	-
17289	646620.14	1269976.40	Картометрический метод	0.1	-
17298	694039.33	1362587.34	Картометрический метод	0.1	-
17299	694046.04	1362573.67	Картометрический метод	0.1	-
17300	694053.70	1362560.16	Картометрический метод	0.1	-
17301	694061.18	1362551.26	Картометрический метод	0.1	-
17302	694068.50	1362538.93	Картометрический метод	0.1	-
17303	694075.10	1362529.37	Картометрический метод	0.1	-
17304	694083.24	1362517.61	Картометрический метод	0.1	-
17305	694090.98	1362507.94	Картометрический метод	0.1	-
17306	694095.95	1362501.04	Картометрический метод	0.1	-
17307	694105.48	1362484.19	Картометрический метод	0.1	-
17308	694117.35	1362465.60	Картометрический метод	0.1	-
17309	694123.67	1362456.06	Картометрический метод	0.1	-

2. Сведения о характерных точках границ объекта					
Обозначение характерных точек границ	Координаты, м		Метод определения координат характерной точки	Средняя квадратическая погрешность положения характерной точки (Mt), м	Описание обозначения точки на местности (при наличии)
	X	Y			
1	2	3	4	5	6
17310	694128.85	1362447.90	Картометрический метод	0.1	-
17311	694135.54	1362439.67	Картометрический метод	0.1	-
17312	694141.67	1362429.32	Картометрический метод	0.1	-
17313	694148.75	1362414.91	Картометрический метод	0.1	-
17314	694155.60	1362402.23	Картометрический метод	0.1	-
17315	694164.26	1362388.40	Картометрический метод	0.1	-
17316	694169.93	1362380.03	Картометрический метод	0.1	-
17317	694174.91	1362371.60	Картометрический метод	0.1	-
17318	694182.64	1362355.12	Картометрический метод	0.1	-
17319	694188.55	1362343.80	Картометрический метод	0.1	-
17320	694193.40	1362331.93	Картометрический метод	0.1	-
17321	694195.13	1362324.95	Картометрический метод	0.1	-
17322	694200.04	1362306.79	Картометрический метод	0.1	-
17323	694201.11	1362300.61	Картометрический метод	0.1	-
17324	694200.86	1362291.62	Картометрический метод	0.1	-
17325	694199.06	1362279.92	Картометрический метод	0.1	-
17326	694198.28	1362269.17	Картометрический метод	0.1	-
17327	694197.64	1362255.26	Картометрический метод	0.1	-
17328	694196.48	1362242.44	Картометрический метод	0.1	-
17329	694191.86	1362217.65	Картометрический метод	0.1	-
17330	694188.52	1362204.54	Картометрический метод	0.1	-
17331	694184.54	1362190.18	Картометрический метод	0.1	-
17332	694179.00	1362176.89	Картометрический метод	0.1	-
17333	694174.60	1362159.05	Картометрический метод	0.1	-
17334	694168.93	1362139.32	Картометрический метод	0.1	-

2. Сведения о характерных точках границ объекта					
Обозначение характерных точек границ	Координаты, м		Метод определения координат характерной точки	Средняя квадратическая погрешность положения характерной точки (Mt), м	Описание обозначения точки на местности (при наличии)
	X	Y			
1	2	3	4	5	6
17335	694165.45	1362123.34	Картометрический метод	0.1	-
17336	694160.56	1362106.47	Картометрический метод	0.1	-
17337	694156.45	1362090.55	Картометрический метод	0.1	-
17338	694152.54	1362081.34	Картометрический метод	0.1	-
17339	694149.49	1362077.57	Картометрический метод	0.1	-
17340	694146.13	1362062.96	Картометрический метод	0.1	-
17341	694126.72	1361993.04	Картометрический метод	0.1	-
17342	694126.19	1361990.41	Картометрический метод	0.1	-
17343	694123.94	1361984.99	Картометрический метод	0.1	-
17344	694120.72	1361974.61	Картометрический метод	0.1	-
17345	694118.45	1361965.32	Картометрический метод	0.1	-
17346	694115.87	1361956.25	Картометрический метод	0.1	-
17347	694113.18	1361945.60	Картометрический метод	0.1	-
17348	694110.71	1361934.55	Картометрический метод	0.1	-
17349	694107.82	1361921.24	Картометрический метод	0.1	-
17350	694107.59	1361920.12	Картометрический метод	0.1	-
17351	694085.14	1361939.87	Картометрический метод	0.1	-
17352	694067.95	1362106.06	Картометрический метод	0.1	-
17353	694051.35	1362269.43	Картометрический метод	0.1	-
17354	694035.81	1362593.85	Картометрический метод	0.1	-
17298	694039.33	1362587.34	Картометрический метод	0.1	-
17355	693666.92	1328257.30	Картометрический метод	0.1	-
17356	693698.61	1328296.54	Картометрический метод	0.1	-
17357	693723.14	1328279.45	Картометрический метод	0.1	-
17358	693757.84	1328327.38	Картометрический метод	0.1	-

2. Сведения о характерных точках границ объекта					
Обозначение характерных точек границ	Координаты, м		Метод определения координат характерной точки	Средняя квадратическая погрешность положения характерной точки (Mt), м	Описание обозначения точки на местности (при наличии)
	X	Y			
1	2	3	4	5	6
17359	693736.14	1328342.65	Картометрический метод	0.1	-
17360	693783.74	1328401.98	Картометрический метод	0.1	-
17361	693924.48	1328493.64	Картометрический метод	0.1	-
17362	693953.91	1328453.44	Картометрический метод	0.1	-
17363	693734.12	1328210.17	Картометрический метод	0.1	-
17355	693666.92	1328257.30	Картометрический метод	0.1	-
17364	692276.39	1326036.46	Картометрический метод	0.1	-
17365	692059.47	1326263.89	Картометрический метод	0.1	-
17366	691858.74	1326155.06	Картометрический метод	0.1	-
17367	691647.13	1326274.91	Картометрический метод	0.1	-
17368	691170.26	1326030.93	Картометрический метод	0.1	-
17369	690386.46	1325971.02	Картометрический метод	0.1	-
17370	690358.96	1326076.12	Картометрический метод	0.1	-
17371	690326.79	1326197.31	Картометрический метод	0.1	-
17372	690334.61	1326202.49	Картометрический метод	0.1	-
17373	690379.64	1326229.90	Картометрический метод	0.1	-
17374	690467.49	1326282.36	Картометрический метод	0.1	-
17375	690683.87	1326411.23	Картометрический метод	0.1	-
17376	690798.35	1326476.93	Картометрический метод	0.1	-
17377	690878.14	1326523.28	Картометрический метод	0.1	-
17378	690896.46	1326511.91	Картометрический метод	0.1	-
17379	690954.79	1326397.59	Картометрический метод	0.1	-
17380	690990.61	1326402.60	Картометрический метод	0.1	-
17381	691009.13	1326424.96	Картометрический метод	0.1	-
17382	691022.96	1326461.02	Картометрический метод	0.1	-

2. Сведения о характерных точках границ объекта					
Обозначение характерных точек границ	Координаты, м		Метод определения координат характерной точки	Средняя квадратическая погрешность положения характерной точки (Mt), м	Описание обозначения точки на местности (при наличии)
	X	Y			
1	2	3	4	5	6
17383	691015.90	1326470.97	Картометрический метод	0.1	-
17384	691047.26	1326501.58	Картометрический метод	0.1	-
17385	691100.20	1326570.61	Картометрический метод	0.1	-
17386	691125.26	1326581.44	Картометрический метод	0.1	-
17387	691133.03	1326540.66	Картометрический метод	0.1	-
17388	691173.98	1326544.86	Картометрический метод	0.1	-
17389	691216.82	1326630.46	Картометрический метод	0.1	-
17390	691305.51	1326710.26	Картометрический метод	0.1	-
17391	691360.07	1326742.84	Картометрический метод	0.1	-
17392	691408.86	1326791.92	Картометрический метод	0.1	-
17393	691509.79	1326856.74	Картометрический метод	0.1	-
17394	691599.31	1326894.72	Картометрический метод	0.1	-
17395	691726.62	1326994.94	Картометрический метод	0.1	-
17396	691848.39	1327122.32	Картометрический метод	0.1	-
17397	691921.64	1327210.19	Картометрический метод	0.1	-
17398	692018.09	1327270.58	Картометрический метод	0.1	-
17399	692114.30	1327280.76	Картометрический метод	0.1	-
17400	692179.03	1327264.38	Картометрический метод	0.1	-
17401	692218.21	1327214.94	Картометрический метод	0.1	-
17402	692216.38	1327169.30	Картометрический метод	0.1	-
17403	692197.45	1327122.52	Картометрический метод	0.1	-
17404	692255.63	1327032.97	Картометрический метод	0.1	-
17405	692314.68	1327036.24	Картометрический метод	0.1	-
17406	692281.80	1327012.50	Картометрический метод	0.1	-
17407	692246.58	1326975.95	Картометрический метод	0.1	-

2. Сведения о характерных точках границ объекта					
Обозначение характерных точек границ	Координаты, м		Метод определения координат характерной точки	Средняя квадратическая погрешность положения характерной точки (Mt), м	Описание обозначения точки на местности (при наличии)
	X	Y			
1	2	3	4	5	6
17408	692277.89	1326938.09	Картометрический метод	0.1	-
17409	692287.02	1326904.17	Картометрический метод	0.1	-
17410	692259.06	1326875.54	Картометрический метод	0.1	-
17411	692237.44	1326865.01	Картометрический метод	0.1	-
17412	692203.52	1326880.67	Картометрический метод	0.1	-
17413	692176.13	1326863.71	Картометрический метод	0.1	-
17414	692183.95	1326820.62	Картометрический метод	0.1	-
17415	692194.40	1326790.61	Картометрический метод	0.1	-
17416	692165.68	1326767.11	Картометрический метод	0.1	-
17417	692129.15	1326757.97	Картометрический метод	0.1	-
17418	692113.49	1326734.49	Картометрический метод	0.1	-
17419	692143.50	1326650.95	Картометрический метод	0.1	-
17420	692176.12	1326592.22	Картометрический метод	0.1	-
17421	692223.10	1326524.36	Картометрический метод	0.1	-
17422	692267.46	1326469.54	Картометрический метод	0.1	-
17423	692320.95	1326397.74	Картометрический метод	0.1	-
17424	692330.09	1326363.81	Картометрический метод	0.1	-
17425	692362.70	1326294.63	Картометрический метод	0.1	-
17426	692375.75	1326190.22	Картометрический метод	0.1	-
17427	692343.13	1326131.48	Картометрический метод	0.1	-
17428	692352.27	1326072.76	Картометрический метод	0.1	-
17364	692276.39	1326036.46	Картометрический метод	0.1	-
17429	708070.01	1368322.41	Картометрический метод	0.1	-
17430	708030.96	1368335.92	Картометрический метод	0.1	-
17431	707769.49	1368291.42	Картометрический метод	0.1	-

2. Сведения о характерных точках границ объекта					
Обозначение характерных точек границ	Координаты, м		Метод определения координат характерной точки	Средняя квадратическая погрешность положения характерной точки (Mt), м	Описание обозначения точки на местности (при наличии)
	X	Y			
1	2	3	4	5	6
17432	707576.95	1368232.94	Картометрический метод	0.1	-
17433	707519.54	1368233.85	Картометрический метод	0.1	-
17434	707425.66	1368274.51	Картометрический метод	0.1	-
17435	707492.10	1368264.48	Картометрический метод	0.1	-
17436	707622.06	1368261.42	Картометрический метод	0.1	-
17437	708139.52	1368387.69	Картометрический метод	0.1	-
17438	708119.90	1368371.44	Картометрический метод	0.1	-
17439	708109.90	1368351.62	Картометрический метод	0.1	-
17440	708108.23	1368330.36	Картометрический метод	0.1	-
17441	708123.72	1368284.68	Картометрический метод	0.1	-
17442	708123.00	1368276.04	Картометрический метод	0.1	-
17443	708111.23	1368266.36	Картометрический метод	0.1	-
17444	708100.55	1368289.71	Картометрический метод	0.1	-
17429	708070.01	1368322.41	Картометрический метод	0.1	-
17445	706071.55	1367006.66	Картометрический метод	0.1	-
17446	706006.67	1367040.34	Картометрический метод	0.1	-
17447	705992.51	1367056.16	Картометрический метод	0.1	-
17448	705984.38	1367075.77	Картометрический метод	0.1	-
17449	705982.94	1367098.23	Картометрический метод	0.1	-
17450	705983.52	1367139.80	Картометрический метод	0.1	-
17451	705987.72	1367158.01	Картометрический метод	0.1	-
17452	706006.16	1367198.87	Картометрический метод	0.1	-
17453	706015.42	1367210.68	Картометрический метод	0.1	-
17454	706028.94	1367225.00	Картометрический метод	0.1	-
17455	706047.18	1367233.84	Картометрический метод	0.1	-

2. Сведения о характерных точках границ объекта					
Обозначение характерных точек границ	Координаты, м		Метод определения координат характерной точки	Средняя квадратическая погрешность положения характерной точки (Mt), м	Описание обозначения точки на местности (при наличии)
	X	Y			
1	2	3	4	5	6
17456	706073.82	1367238.78	Картометрический метод	0.1	-
17457	706099.58	1367241.86	Картометрический метод	0.1	-
17458	706118.97	1367241.16	Картометрический метод	0.1	-
17459	706136.60	1367236.45	Картометрический метод	0.1	-
17460	706171.92	1367224.87	Картометрический метод	0.1	-
17461	706237.28	1367204.41	Картометрический метод	0.1	-
17462	706257.20	1367193.88	Картометрический метод	0.1	-
17463	706284.93	1367177.89	Картометрический метод	0.1	-
17464	706317.40	1367169.66	Картометрический метод	0.1	-
17465	706359.64	1367164.94	Картометрический метод	0.1	-
17466	706386.10	1367164.64	Картометрический метод	0.1	-
17467	706404.78	1367167.63	Картометрический метод	0.1	-
17468	706419.73	1367172.89	Картометрический метод	0.1	-
17469	706451.66	1367188.36	Картометрический метод	0.1	-
17470	706494.59	1367193.80	Картометрический метод	0.1	-
17471	706550.84	1367208.63	Картометрический метод	0.1	-
17472	706586.52	1367221.53	Картометрический метод	0.1	-
17473	706609.90	1367234.43	Картометрический метод	0.1	-
17474	706627.74	1367247.88	Картометрический метод	0.1	-
17475	706662.58	1367283.70	Картометрический метод	0.1	-
17476	706682.06	1367305.95	Картометрический метод	0.1	-
17477	706704.68	1367338.86	Картометрический метод	0.1	-
17478	706780.34	1367431.34	Картометрический метод	0.1	-
17479	706833.33	1367456.79	Картометрический метод	0.1	-
17480	706843.36	1367508.40	Картометрический метод	0.1	-

2. Сведения о характерных точках границ объекта					
Обозначение характерных точек границ	Координаты, м		Метод определения координат характерной точки	Средняя квадратическая погрешность положения характерной точки (Mt), м	Описание обозначения точки на местности (при наличии)
	X	Y			
1	2	3	4	5	6
17481	706868.33	1367538.93	Картометрический метод	0.1	-
17482	706871.16	1367536.36	Картометрический метод	0.1	-
17483	706848.42	1367406.95	Картометрический метод	0.1	-
17484	706833.56	1367398.87	Картометрический метод	0.1	-
17485	706822.67	1367396.33	Картометрический метод	0.1	-
17486	706822.64	1367404.40	Картометрический метод	0.1	-
17487	706810.58	1367399.64	Картометрический метод	0.1	-
17488	706763.09	1367379.33	Картометрический метод	0.1	-
17489	706723.77	1367342.01	Картометрический метод	0.1	-
17490	706689.84	1367299.95	Картометрический метод	0.1	-
17491	706628.89	1367236.33	Картометрический метод	0.1	-
17492	706627.62	1367235.01	Картометрический метод	0.1	-
17493	706586.03	1367218.47	Картометрический метод	0.1	-
17494	706582.50	1367217.07	Картометрический метод	0.1	-
17495	706545.98	1367174.76	Картометрический метод	0.1	-
17496	706518.99	1367172.67	Картометрический метод	0.1	-
17497	706466.64	1367165.11	Картометрический метод	0.1	-
17498	706418.55	1367160.01	Картометрический метод	0.1	-
17499	706372.12	1367154.04	Картометрический метод	0.1	-
17500	706322.75	1367146.98	Картометрический метод	0.1	-
17501	706269.84	1367174.85	Картометрический метод	0.1	-
17502	706238.77	1367193.42	Картометрический метод	0.1	-
17503	706191.88	1367211.94	Картометрический метод	0.1	-
17504	706146.37	1367211.00	Картометрический метод	0.1	-
17505	706121.76	1367203.87	Картометрический метод	0.1	-

2. Сведения о характерных точках границ объекта					
Обозначение характерных точек границ	Координаты, м		Метод определения координат характерной точки	Средняя квадратическая погрешность положения характерной точки (Mt), м	Описание обозначения точки на местности (при наличии)
	X	Y			
1	2	3	4	5	6
17506	706067.60	1367183.62	Картометрический метод	0.1	-
17507	706030.66	1367136.98	Картометрический метод	0.1	-
17508	706022.34	1367124.54	Картометрический метод	0.1	-
17509	706026.48	1367065.38	Картометрический метод	0.1	-
17445	706071.55	1367006.66	Картометрический метод	0.1	-
17510	702634.13	1365064.02	Картометрический метод	0.1	-
17511	702438.95	1364958.60	Картометрический метод	0.1	-
17512	702073.52	1364932.87	Картометрический метод	0.1	-
17513	701791.99	1364805.81	Картометрический метод	0.1	-
17514	701377.91	1364707.85	Картометрический метод	0.1	-
17515	701184.71	1364917.41	Картометрический метод	0.1	-
17516	701163.51	1364912.52	Картометрический метод	0.1	-
17517	701138.93	1365219.23	Картометрический метод	0.1	-
17518	701188.76	1365205.37	Картометрический метод	0.1	-
17519	701296.83	1365209.16	Картометрический метод	0.1	-
17520	701396.01	1365220.10	Картометрический метод	0.1	-
17521	701486.21	1365232.17	Картометрический метод	0.1	-
17522	701585.81	1365238.10	Картометрический метод	0.1	-
17523	701788.80	1365363.40	Картометрический метод	0.1	-
17524	701942.39	1365431.48	Картометрический метод	0.1	-
17525	702002.31	1365458.03	Картометрический метод	0.1	-
17526	702110.58	1365505.83	Картометрический метод	0.1	-
17527	702157.77	1365391.07	Картометрический метод	0.1	-
17528	702425.08	1365504.36	Картометрический метод	0.1	-
17529	702557.35	1365397.23	Картометрический метод	0.1	-

2. Сведения о характерных точках границ объекта					
Обозначение характерных точек границ	Координаты, м		Метод определения координат характерной точки	Средняя квадратическая погрешность положения характерной точки (Mt), м	Описание обозначения точки на местности (при наличии)
	X	Y			
1	2	3	4	5	6
17530	703003.75	1365292.76	Картометрический метод	0.1	-
17531	703200.48	1365224.44	Картометрический метод	0.1	-
17532	703222.66	1365199.80	Картометрический метод	0.1	-
17533	703263.66	1365146.47	Картометрический метод	0.1	-
17534	703272.38	1365122.64	Картометрический метод	0.1	-
17535	703143.48	1365064.06	Картометрический метод	0.1	-
17536	703002.86	1365006.01	Картометрический метод	0.1	-
17537	702932.56	1364978.93	Картометрический метод	0.1	-
17538	702913.10	1364974.62	Картометрический метод	0.1	-
17539	702906.53	1365024.21	Картометрический метод	0.1	-
17510	702634.13	1365064.02	Картометрический метод	0.1	-
17540	710217.87	1368667.42	Картометрический метод	0.1	-
17541	709832.79	1368454.98	Картометрический метод	0.1	-
17542	709563.07	1368442.25	Картометрический метод	0.1	-
17543	709429.87	1368493.36	Картометрический метод	0.1	-
17544	709131.33	1368397.57	Картометрический метод	0.1	-
17545	709069.03	1368409.76	Картометрический метод	0.1	-
17546	709025.54	1368459.98	Картометрический метод	0.1	-
17547	709075.78	1368473.20	Картометрический метод	0.1	-
17548	709066.51	1368571.90	Картометрический метод	0.1	-
17549	709133.22	1368577.90	Картометрический метод	0.1	-
17550	709138.72	1368585.52	Картометрический метод	0.1	-
17551	709136.52	1368611.96	Картометрический метод	0.1	-
17552	709167.58	1368615.06	Картометрический метод	0.1	-
17553	709222.84	1368620.60	Картометрический метод	0.1	-

2. Сведения о характерных точках границ объекта					
Обозначение характерных точек границ	Координаты, м		Метод определения координат характерной точки	Средняя квадратическая погрешность положения характерной точки (Mt), м	Описание обозначения точки на местности (при наличии)
	X	Y			
1	2	3	4	5	6
17554	709221.32	1368644.76	Картометрический метод	0.1	-
17555	709204.59	1368653.40	Картометрический метод	0.1	-
17556	709170.43	1368654.14	Картометрический метод	0.1	-
17557	709163.84	1368659.81	Картометрический метод	0.1	-
17558	709115.79	1368701.42	Картометрический метод	0.1	-
17559	709108.98	1368705.69	Картометрический метод	0.1	-
17560	709122.67	1368710.78	Картометрический метод	0.1	-
17561	709179.08	1368719.37	Картометрический метод	0.1	-
17562	709181.61	1368714.66	Картометрический метод	0.1	-
17563	709184.24	1368708.20	Картометрический метод	0.1	-
17564	709185.76	1368702.85	Картометрический метод	0.1	-
17565	709186.40	1368698.32	Картометрический метод	0.1	-
17566	709186.29	1368694.77	Картометрический метод	0.1	-
17567	709185.60	1368689.96	Картометрический метод	0.1	-
17568	709186.34	1368688.38	Картометрический метод	0.1	-
17569	709187.87	1368687.38	Картометрический метод	0.1	-
17570	709194.74	1368684.56	Картометрический метод	0.1	-
17571	709207.31	1368679.06	Картометрический метод	0.1	-
17572	709212.52	1368675.57	Картометрический метод	0.1	-
17573	709217.76	1368671.40	Картометрический метод	0.1	-
17574	709219.63	1368669.52	Картометрический метод	0.1	-
17575	709221.11	1368666.97	Картометрический метод	0.1	-
17576	709220.55	1368664.78	Картометрический метод	0.1	-
17577	709221.88	1368661.65	Картометрический метод	0.1	-
17578	709223.10	1368660.23	Картометрический метод	0.1	-

2. Сведения о характерных точках границ объекта					
Обозначение характерных точек границ	Координаты, м		Метод определения координат характерной точки	Средняя квадратическая погрешность положения характерной точки (Mt), м	Описание обозначения точки на местности (при наличии)
	X	Y			
1	2	3	4	5	6
17579	709225.69	1368658.09	Картометрический метод	0.1	-
17580	709229.28	1368655.62	Картометрический метод	0.1	-
17581	709230.77	1368654.38	Картометрический метод	0.1	-
17582	709235.83	1368649.62	Картометрический метод	0.1	-
17583	709243.23	1368642.21	Картометрический метод	0.1	-
17584	709245.52	1368640.83	Картометрический метод	0.1	-
17585	709247.50	1368640.19	Картометрический метод	0.1	-
17586	709252.33	1368640.22	Картометрический метод	0.1	-
17587	709258.70	1368571.11	Картометрический метод	0.1	-
17588	709389.80	1368594.00	Картометрический метод	0.1	-
17589	709390.29	1368689.20	Картометрический метод	0.1	-
17590	709423.29	1368701.90	Картометрический метод	0.1	-
17591	709422.09	1368736.90	Картометрический метод	0.1	-
17592	709539.08	1368741.63	Картометрический метод	0.1	-
17593	709536.19	1368593.05	Картометрический метод	0.1	-
17594	709886.28	1368598.25	Картометрический метод	0.1	-
17595	709878.73	1368739.07	Картометрический метод	0.1	-
17596	709994.57	1368742.00	Картометрический метод	0.1	-
17597	709998.69	1368693.82	Картометрический метод	0.1	-
17598	710057.64	1368693.69	Картометрический метод	0.1	-
17599	710061.13	1368741.11	Картометрический метод	0.1	-
17600	710170.96	1368741.92	Картометрический метод	0.1	-
17601	710227.36	1368738.29	Картометрический метод	0.1	-
17602	710351.38	1368722.84	Картометрический метод	0.1	-
17603	710432.64	1368710.71	Картометрический метод	0.1	-

2. Сведения о характерных точках границ объекта					
Обозначение характерных точек границ	Координаты, м		Метод определения координат характерной точки	Средняя квадратическая погрешность положения характерной точки (Mt), м	Описание обозначения точки на местности (при наличии)
	X	Y			
1	2	3	4	5	6
17604	710498.59	1368703.95	Картометрический метод	0.1	-
17605	710530.79	1368703.95	Картометрический метод	0.1	-
17606	710603.41	1368712.88	Картометрический метод	0.1	-
17607	710611.38	1368636.93	Картометрический метод	0.1	-
17540	710217.87	1368667.42	Картометрический метод	0.1	-
17608	705904.24	1366359.37	Картометрический метод	0.1	-
17609	705875.31	1366350.13	Картометрический метод	0.1	-
17610	705819.58	1366345.12	Картометрический метод	0.1	-
17611	705683.72	1366335.00	Картометрический метод	0.1	-
17612	705574.68	1366304.37	Картометрический метод	0.1	-
17613	705527.09	1366318.30	Картометрический метод	0.1	-
17614	705595.56	1366454.16	Картометрический метод	0.1	-
17615	705602.72	1366431.93	Картометрический метод	0.1	-
17616	705617.68	1366409.33	Картометрический метод	0.1	-
17617	705629.08	1366399.55	Картометрический метод	0.1	-
17618	705632.94	1366383.84	Картометрический метод	0.1	-
17619	705657.15	1366369.08	Картометрический метод	0.1	-
17620	705694.76	1366349.89	Картометрический метод	0.1	-
17621	705802.79	1366362.42	Картометрический метод	0.1	-
17622	705893.39	1366392.14	Картометрический метод	0.1	-
17608	705904.24	1366359.37	Картометрический метод	0.1	-
17623	705988.50	1366147.14	Картометрический метод	0.1	-
17624	706033.83	1366175.98	Картометрический метод	0.1	-
17625	706131.81	1366321.22	Картометрический метод	0.1	-
17626	706171.38	1366379.49	Картометрический метод	0.1	-

2. Сведения о характерных точках границ объекта					
Обозначение характерных точек границ	Координаты, м		Метод определения координат характерной точки	Средняя квадратическая погрешность положения характерной точки (Mt), м	Описание обозначения точки на местности (при наличии)
	X	Y			
1	2	3	4	5	6
17627	706219.87	1366432.48	Картометрический метод	0.1	-
17628	706349.72	1366275.24	Картометрический метод	0.1	-
17629	706419.68	1366067.28	Картометрический метод	0.1	-
17630	706216.81	1365859.35	Картометрический метод	0.1	-
17623	705988.50	1366147.14	Картометрический метод	0.1	-
17631	706872.84	1367346.71	Картометрический метод	0.1	-
17632	706881.12	1367383.05	Картометрический метод	0.1	-
17633	706885.51	1367436.30	Картометрический метод	0.1	-
17634	706917.65	1367459.05	Картометрический метод	0.1	-
17635	706983.38	1367515.76	Картометрический метод	0.1	-
17636	707031.93	1367550.40	Картометрический метод	0.1	-
17637	707074.62	1367594.21	Картометрический метод	0.1	-
17638	707113.69	1367662.13	Картометрический метод	0.1	-
17639	707150.64	1367710.47	Картометрический метод	0.1	-
17640	707187.12	1367746.07	Картометрический метод	0.1	-
17641	707261.34	1367793.16	Картометрический метод	0.1	-
17642	707278.46	1367810.90	Картометрический метод	0.1	-
17643	707282.56	1367820.19	Картометрический метод	0.1	-
17644	707284.48	1367830.38	Картометрический метод	0.1	-
17645	707284.40	1367832.00	Картометрический метод	0.1	-
17646	707317.96	1367856.08	Картометрический метод	0.1	-
17647	707338.30	1367861.66	Картометрический метод	0.1	-
17648	707344.01	1367856.93	Картометрический метод	0.1	-
17649	707352.25	1367854.22	Картометрический метод	0.1	-
17650	707362.80	1367857.19	Картометрический метод	0.1	-

2. Сведения о характерных точках границ объекта					
Обозначение характерных точек границ	Координаты, м		Метод определения координат характерной точки	Средняя квадратическая погрешность положения характерной точки (Mt), м	Описание обозначения точки на местности (при наличии)
	X	Y			
1	2	3	4	5	6
17651	707374.53	1367870.92	Картометрический метод	0.1	-
17652	707384.58	1367882.77	Картометрический метод	0.1	-
17653	707394.42	1367898.37	Картометрический метод	0.1	-
17654	707428.22	1367866.23	Картометрический метод	0.1	-
17655	707428.15	1367866.12	Картометрический метод	0.1	-
17656	707420.33	1367852.23	Картометрический метод	0.1	-
17657	707374.50	1367800.19	Картометрический метод	0.1	-
17658	707350.22	1367775.39	Картометрический метод	0.1	-
17659	706883.12	1367270.90	Картометрический метод	0.1	-
17631	706872.84	1367346.71	Картометрический метод	0.1	-
17660	692786.63	1360780.39	Картометрический метод	0.1	-
17661	692774.26	1360795.79	Картометрический метод	0.1	-
17662	692741.56	1360859.11	Картометрический метод	0.1	-
17663	692753.60	1361035.57	Картометрический метод	0.1	-
17664	693030.42	1361279.42	Картометрический метод	0.1	-
17665	693033.36	1361726.96	Картометрический метод	0.1	-
17666	693165.70	1361758.28	Картометрический метод	0.1	-
17667	693309.61	1361743.06	Картометрический метод	0.1	-
17668	693412.05	1361694.40	Картометрический метод	0.1	-
17669	693544.84	1361557.98	Картометрический метод	0.1	-
17670	693580.72	1361558.57	Картометрический метод	0.1	-
17671	693562.03	1361523.60	Картометрический метод	0.1	-
17672	693573.71	1361503.42	Картометрический метод	0.1	-
17673	693710.69	1361516.88	Картометрический метод	0.1	-
17674	693693.58	1361512.33	Картометрический метод	0.1	-

2. Сведения о характерных точках границ объекта					
Обозначение характерных точек границ	Координаты, м		Метод определения координат характерной точки	Средняя квадратическая погрешность положения характерной точки (Mt), м	Описание обозначения точки на местности (при наличии)
	X	Y			
1	2	3	4	5	6
17675	693672.24	1361501.72	Картометрический метод	0.1	-
17676	693656.18	1361495.10	Картометрический метод	0.1	-
17677	693643.72	1361486.43	Картометрический метод	0.1	-
17678	693625.35	1361476.71	Картометрический метод	0.1	-
17679	693562.53	1361451.49	Картометрический метод	0.1	-
17680	693540.65	1361439.41	Картометрический метод	0.1	-
17681	693528.22	1361431.23	Картометрический метод	0.1	-
17682	693512.15	1361422.82	Картометрический метод	0.1	-
17683	693508.02	1361421.49	Картометрический метод	0.1	-
17684	693487.25	1361401.72	Картометрический метод	0.1	-
17685	693483.47	1361398.13	Картометрический метод	0.1	-
17686	693420.27	1361355.08	Картометрический метод	0.1	-
17687	693378.78	1361326.59	Картометрический метод	0.1	-
17688	693277.68	1361254.51	Картометрический метод	0.1	-
17689	693255.84	1361237.96	Картометрический метод	0.1	-
17690	693248.16	1361232.00	Картометрический метод	0.1	-
17691	693229.64	1361213.88	Картометрический метод	0.1	-
17692	693228.03	1361210.34	Картометрический метод	0.1	-
17693	693224.83	1361206.40	Картометрический метод	0.1	-
17694	693216.12	1361197.80	Картометрический метод	0.1	-
17695	693195.32	1361179.96	Картометрический метод	0.1	-
17696	693190.99	1361176.60	Картометрический метод	0.1	-
17697	693173.88	1361159.77	Картометрический метод	0.1	-
17698	693154.82	1361146.83	Картометрический метод	0.1	-
17699	693150.17	1361144.78	Картометрический метод	0.1	-

2. Сведения о характерных точках границ объекта					
Обозначение характерных точек границ	Координаты, м		Метод определения координат характерной точки	Средняя квадратическая погрешность положения характерной точки (Mt), м	Описание обозначения точки на местности (при наличии)
	X	Y			
1	2	3	4	5	6
17700	693143.49	1361140.90	Картометрический метод	0.1	-
17701	693138.28	1361136.98	Картометрический метод	0.1	-
17702	693100.97	1361091.18	Картометрический метод	0.1	-
17703	693071.30	1361061.22	Картометрический метод	0.1	-
17704	692975.92	1360969.87	Картометрический метод	0.1	-
17705	692941.59	1360936.34	Картометрический метод	0.1	-
17706	692940.26	1360933.36	Картометрический метод	0.1	-
17707	692938.90	1360931.81	Картометрический метод	0.1	-
17708	692919.01	1360915.62	Картометрический метод	0.1	-
17709	692865.19	1360860.50	Картометрический метод	0.1	-
17710	692828.73	1360826.46	Картометрический метод	0.1	-
17660	692786.63	1360780.39	Картометрический метод	0.1	-
17711	693362.19	1361674.08	Картометрический метод	0.1	-
17712	693354.48	1361669.45	Картометрический метод	0.1	-
17713	693357.03	1361665.20	Картометрический метод	0.1	-
17714	693364.74	1361669.83	Картометрический метод	0.1	-
17711	693362.19	1361674.08	Картометрический метод	0.1	-
17715	692784.33	1360889.47	Картометрический метод	0.1	-
17716	692782.60	1360888.46	Картометрический метод	0.1	-
17717	692783.61	1360886.73	Картометрический метод	0.1	-
17718	692785.33	1360887.74	Картометрический метод	0.1	-
17715	692784.33	1360889.47	Картометрический метод	0.1	-
17719	692899.86	1360954.46	Картометрический метод	0.1	-
17720	692894.80	1360951.25	Картометрический метод	0.1	-
17721	692896.14	1360949.14	Картометрический метод	0.1	-

2. Сведения о характерных точках границ объекта					
Обозначение характерных точек границ	Координаты, м		Метод определения координат характерной точки	Средняя квадратическая погрешность положения характерной точки (Mt), м	Описание обозначения точки на местности (при наличии)
	X	Y			
1	2	3	4	5	6
17722	692901.20	1360952.35	Картометрический метод	0.1	-
17719	692899.86	1360954.46	Картометрический метод	0.1	-
17723	692838.36	1360919.61	Картометрический метод	0.1	-
17724	692836.60	1360918.67	Картометрический метод	0.1	-
17725	692837.53	1360916.90	Картометрический метод	0.1	-
17726	692839.30	1360917.84	Картометрический метод	0.1	-
17723	692838.36	1360919.61	Картометрический метод	0.1	-
17727	695427.17	1361745.65	Картометрический метод	0.1	-
17728	695447.93	1361666.82	Картометрический метод	0.1	-
17729	695109.84	1361304.48	Картометрический метод	0.1	-
17730	695098.22	1361319.99	Картометрический метод	0.1	-
17731	695096.84	1361321.31	Картометрический метод	0.1	-
17732	695079.72	1361342.58	Картометрический метод	0.1	-
17733	695061.39	1361358.50	Картометрический метод	0.1	-
17734	695032.74	1361381.00	Картометрический метод	0.1	-
17735	695015.31	1361391.79	Картометрический метод	0.1	-
17736	695012.87	1361397.69	Картометрический метод	0.1	-
17737	695010.24	1361401.09	Картометрический метод	0.1	-
17738	694994.88	1361415.32	Картометрический метод	0.1	-
17739	694983.10	1361430.88	Картометрический метод	0.1	-
17740	694952.83	1361458.59	Картометрический метод	0.1	-
17741	694926.00	1361477.55	Картометрический метод	0.1	-
17742	694905.34	1361489.49	Картометрический метод	0.1	-
17743	694886.12	1361504.27	Картометрический метод	0.1	-
17744	694836.30	1361530.58	Картометрический метод	0.1	-

2. Сведения о характерных точках границ объекта					
Обозначение характерных точек границ	Координаты, м		Метод определения координат характерной точки	Средняя квадратическая погрешность положения характерной точки (Mt), м	Описание обозначения точки на местности (при наличии)
	X	Y			
1	2	3	4	5	6
17745	694822.02	1361535.87	Картометрический метод	0.1	-
17746	694794.21	1361551.07	Картометрический метод	0.1	-
17747	694770.67	1361561.44	Картометрический метод	0.1	-
17748	694734.16	1361581.24	Картометрический метод	0.1	-
17749	694721.77	1361583.95	Картометрический метод	0.1	-
17750	694709.35	1361593.78	Картометрический метод	0.1	-
17751	694668.27	1361610.31	Картометрический метод	0.1	-
17752	694642.06	1361623.45	Картометрический метод	0.1	-
17727	695427.17	1361745.65	Картометрический метод	0.1	-
17753	703595.33	1365646.28	Картометрический метод	0.1	-
17754	703579.35	1365681.31	Картометрический метод	0.1	-
17755	703569.08	1365715.96	Картометрический метод	0.1	-
17756	703571.82	1365752.87	Картометрический метод	0.1	-
17757	703586.00	1365793.47	Картометрический метод	0.1	-
17758	703627.34	1365839.42	Картометрический метод	0.1	-
17759	703639.78	1365861.36	Картометрический метод	0.1	-
17760	703685.64	1365833.87	Картометрический метод	0.1	-
17761	703659.10	1365811.81	Картометрический метод	0.1	-
17762	703640.66	1365789.10	Картометрический метод	0.1	-
17763	703633.19	1365773.97	Картометрический метод	0.1	-
17764	703629.87	1365762.20	Картометрический метод	0.1	-
17765	703628.17	1365748.09	Картометрический метод	0.1	-
17766	703628.42	1365738.44	Картометрический метод	0.1	-
17767	703657.01	1365675.85	Картометрический метод	0.1	-
17768	703684.18	1365623.18	Картометрический метод	0.1	-

2. Сведения о характерных точках границ объекта					
Обозначение характерных точек границ	Координаты, м		Метод определения координат характерной точки	Средняя квадратическая погрешность положения характерной точки (Mt), м	Описание обозначения точки на местности (при наличии)
	X	Y			
1	2	3	4	5	6
17769	703641.92	1365586.11	Картометрический метод	0.1	-
17753	703595.33	1365646.28	Картометрический метод	0.1	-
17770	709479.46	1368881.90	Картометрический метод	0.1	-
17771	709456.77	1368871.80	Картометрический метод	0.1	-
17772	709469.18	1368841.59	Картометрический метод	0.1	-
17773	709463.81	1368839.18	Картометрический метод	0.1	-
17774	709331.99	1368863.19	Картометрический метод	0.1	-
17775	709285.92	1368866.02	Картометрический метод	0.1	-
17776	709274.24	1368901.86	Картометрический метод	0.1	-
17777	709362.32	1368929.68	Картометрический метод	0.1	-
17778	709366.67	1368931.38	Картометрический метод	0.1	-
17779	709405.74	1368885.22	Картометрический метод	0.1	-
17780	709419.98	1368890.26	Картометрический метод	0.1	-
17781	709396.28	1368933.83	Картометрический метод	0.1	-
17782	709364.04	1368977.54	Картометрический метод	0.1	-
17783	709346.35	1368970.56	Картометрический метод	0.1	-
17784	709274.53	1369154.37	Картометрический метод	0.1	-
17785	709268.63	1369152.55	Картометрический метод	0.1	-
17786	709221.82	1369259.53	Картометрический метод	0.1	-
17787	709245.89	1369278.42	Картометрический метод	0.1	-
17788	709292.51	1369222.05	Картометрический метод	0.1	-
17789	709293.04	1369218.26	Картометрический метод	0.1	-
17790	709306.16	1369169.48	Картометрический метод	0.1	-
17791	709323.58	1369146.90	Картометрический метод	0.1	-
17792	709338.14	1369142.15	Картометрический метод	0.1	-

2. Сведения о характерных точках границ объекта					
Обозначение характерных точек границ	Координаты, м		Метод определения координат характерной точки	Средняя квадратическая погрешность положения характерной точки (Mt), м	Описание обозначения точки на местности (при наличии)
	X	Y			
1	2	3	4	5	6
17793	709362.27	1369137.71	Картометрический метод	0.1	-
17794	709359.59	1369118.55	Картометрический метод	0.1	-
17795	709339.66	1369102.92	Картометрический метод	0.1	-
17796	709340.30	1369088.15	Картометрический метод	0.1	-
17797	709348.16	1369053.46	Картометрический метод	0.1	-
17798	709359.52	1369027.73	Картометрический метод	0.1	-
17799	709368.54	1369022.92	Картометрический метод	0.1	-
17800	709372.28	1369007.10	Картометрический метод	0.1	-
17801	709391.63	1368981.48	Картометрический метод	0.1	-
17802	709415.50	1368946.05	Картометрический метод	0.1	-
17803	709431.03	1368925.92	Картометрический метод	0.1	-
17804	709440.10	1368905.71	Картометрический метод	0.1	-
17805	709447.03	1368898.40	Картометрический метод	0.1	-
17806	709456.47	1368902.52	Картометрический метод	0.1	-
17807	709479.28	1368882.18	Картометрический метод	0.1	-
17770	709479.46	1368881.90	Картометрический метод	0.1	-
17808	694566.96	1353012.65	Картометрический метод	0.1	-
17809	694584.18	1353007.92	Картометрический метод	0.1	-
17810	694601.15	1353002.56	Картометрический метод	0.1	-
17811	694609.85	1352999.74	Картометрический метод	0.1	-
17812	694616.41	1352997.65	Картометрический метод	0.1	-
17813	694620.45	1352994.18	Картометрический метод	0.1	-
17814	694621.22	1352989.17	Картометрический метод	0.1	-
17815	694618.70	1352984.90	Картометрический метод	0.1	-
17816	694604.17	1352975.53	Картометрический метод	0.1	-

2. Сведения о характерных точках границ объекта					
Обозначение характерных точек границ	Координаты, м		Метод определения координат характерной точки	Средняя квадратическая погрешность положения характерной точки (Mt), м	Описание обозначения точки на местности (при наличии)
	X	Y			
1	2	3	4	5	6
17817	694529.11	1352926.40	Картометрический метод	0.1	-
17818	694408.63	1352849.85	Картометрический метод	0.1	-
17819	694344.37	1352808.58	Картометрический метод	0.1	-
17820	694176.25	1352700.14	Картометрический метод	0.1	-
17821	694175.43	1352700.14	Картометрический метод	0.1	-
17822	694174.64	1352700.67	Картометрический метод	0.1	-
17823	694171.32	1352706.25	Картометрический метод	0.1	-
17824	694324.08	1352837.90	Картометрический метод	0.1	-
17825	694379.86	1352883.12	Картометрический метод	0.1	-
17826	694515.71	1352994.41	Картометрический метод	0.1	-
17827	694546.33	1353012.39	Картометрический метод	0.1	-
17828	694559.05	1353013.58	Картометрический метод	0.1	-
17808	694566.96	1353012.65	Картометрический метод	0.1	-
17829	694799.26	1353202.72	Картометрический метод	0.1	-
17830	694810.19	1353201.08	Картометрический метод	0.1	-
17831	694824.96	1353196.84	Картометрический метод	0.1	-
17832	694816.74	1353180.68	Картометрический метод	0.1	-
17833	694812.32	1353181.95	Картометрический метод	0.1	-
17834	694806.54	1353182.87	Картометрический метод	0.1	-
17835	694801.03	1353182.64	Картометрический метод	0.1	-
17836	694795.64	1353181.80	Картометрический метод	0.1	-
17837	694789.00	1353179.17	Картометрический метод	0.1	-
17838	694784.86	1353177.44	Картометрический метод	0.1	-
17839	694779.20	1353174.82	Картометрический метод	0.1	-
17840	694773.07	1353171.04	Картометрический метод	0.1	-

2. Сведения о характерных точках границ объекта					
Обозначение характерных точек границ	Координаты, м		Метод определения координат характерной точки	Средняя квадратическая погрешность положения характерной точки (Mt), м	Описание обозначения точки на местности (при наличии)
	X	Y			
1	2	3	4	5	6
17841	694756.86	1353198.21	Картометрический метод	0.1	-
17842	694763.10	1353200.17	Картометрический метод	0.1	-
17843	694770.91	1353201.66	Картометрический метод	0.1	-
17844	694780.78	1353202.93	Картометрический метод	0.1	-
17845	694789.10	1353203.19	Картометрический метод	0.1	-
17829	694799.26	1353202.72	Картометрический метод	0.1	-
17846	694818.45	1353061.89	Картометрический метод	0.1	-
17847	694825.76	1353065.63	Картометрический метод	0.1	-
17848	694854.10	1353030.24	Картометрический метод	0.1	-
17849	694851.33	1353020.26	Картометрический метод	0.1	-
17850	694848.24	1353009.07	Картометрический метод	0.1	-
17851	694847.74	1353007.27	Картометрический метод	0.1	-
17852	694843.25	1353004.58	Картометрический метод	0.1	-
17853	694840.75	1353008.09	Картометрический метод	0.1	-
17854	694767.07	1352968.00	Картометрический метод	0.1	-
17855	694742.08	1352974.26	Картометрический метод	0.1	-
17856	694708.08	1353028.29	Картометрический метод	0.1	-
17857	694737.65	1353045.47	Картометрический метод	0.1	-
17858	694744.78	1353035.50	Картометрический метод	0.1	-
17859	694765.29	1353004.15	Картометрический метод	0.1	-
17860	694767.91	1353005.73	Картометрический метод	0.1	-
17861	694782.39	1352983.52	Картометрический метод	0.1	-
17862	694794.72	1352992.03	Картометрический метод	0.1	-
17863	694785.83	1353005.74	Картометрический метод	0.1	-
17864	694797.63	1353013.77	Картометрический метод	0.1	-

2. Сведения о характерных точках границ объекта					
Обозначение характерных точек границ	Координаты, м		Метод определения координат характерной точки	Средняя квадратическая погрешность положения характерной точки (Mt), м	Описание обозначения точки на местности (при наличии)
	X	Y			
1	2	3	4	5	6
17865	694793.90	1353019.06	Картометрический метод	0.1	-
17866	694804.35	1353026.18	Картометрический метод	0.1	-
17867	694807.05	1353028.12	Картометрический метод	0.1	-
17868	694802.35	1353034.82	Картометрический метод	0.1	-
17869	694799.60	1353032.97	Картометрический метод	0.1	-
17870	694794.37	1353040.43	Картометрический метод	0.1	-
17871	694781.49	1353058.88	Картометрический метод	0.1	-
17872	694809.58	1353074.70	Картометрический метод	0.1	-
17846	694818.45	1353061.89	Картометрический метод	0.1	-
17873	693903.16	1328634.96	Картометрический метод	0.1	-
17874	693891.64	1328625.32	Картометрический метод	0.1	-
17875	693864.83	1328659.52	Картометрический метод	0.1	-
17876	693832.33	1328634.83	Картометрический метод	0.1	-
17877	693817.70	1328657.65	Картометрический метод	0.1	-
17878	693844.10	1328677.99	Картометрический метод	0.1	-
17879	693812.15	1328720.50	Картометрический метод	0.1	-
17880	693785.66	1328699.41	Картометрический метод	0.1	-
17881	693747.79	1328748.66	Картометрический метод	0.1	-
17882	693790.70	1328782.43	Картометрический метод	0.1	-
17873	693903.16	1328634.96	Картометрический метод	0.1	-
17883	696303.84	1329181.77	Картометрический метод	0.1	-
17884	696220.45	1329009.79	Картометрический метод	0.1	-
17885	695950.35	1329054.80	Картометрический метод	0.1	-
17886	695764.04	1328812.87	Картометрический метод	0.1	-
17887	695247.76	1328531.77	Картометрический метод	0.1	-

2. Сведения о характерных точках границ объекта					
Обозначение характерных точек границ	Координаты, м		Метод определения координат характерной точки	Средняя квадратическая погрешность положения характерной точки (Mt), м	Описание обозначения точки на местности (при наличии)
	X	Y			
1	2	3	4	5	6
17888	695039.89	1329009.19	Картометрический метод	0.1	-
17889	694952.21	1329024.31	Картометрический метод	0.1	-
17890	694912.48	1329059.75	Картометрический метод	0.1	-
17891	694815.05	1329014.54	Картометрический метод	0.1	-
17892	694826.08	1328975.05	Картометрический метод	0.1	-
17893	694805.38	1328966.78	Картометрический метод	0.1	-
17894	694806.27	1328974.44	Картометрический метод	0.1	-
17895	694803.25	1329013.09	Картометрический метод	0.1	-
17896	694800.74	1329027.49	Картометрический метод	0.1	-
17897	694793.82	1329051.53	Картометрический метод	0.1	-
17898	694786.98	1329072.86	Картометрический метод	0.1	-
17899	694781.21	1329092.90	Картометрический метод	0.1	-
17900	694770.14	1329128.92	Картометрический метод	0.1	-
17901	694761.13	1329163.98	Картометрический метод	0.1	-
17902	694755.95	1329196.83	Картометрический метод	0.1	-
17903	694749.14	1329217.49	Картометрический метод	0.1	-
17904	694739.85	1329241.10	Картометрический метод	0.1	-
17905	694728.12	1329276.43	Картометрический метод	0.1	-
17906	694720.27	1329307.50	Картометрический метод	0.1	-
17907	694717.82	1329320.24	Картометрический метод	0.1	-
17908	694714.46	1329348.76	Картометрический метод	0.1	-
17909	694715.26	1329365.62	Картометрический метод	0.1	-
17910	694721.16	1329381.64	Картометрический метод	0.1	-
17911	694735.73	1329392.21	Картометрический метод	0.1	-
17912	694751.83	1329408.20	Картометрический метод	0.1	-

2. Сведения о характерных точках границ объекта					
Обозначение характерных точек границ	Координаты, м		Метод определения координат характерной точки	Средняя квадратическая погрешность положения характерной точки (Mt), м	Описание обозначения точки на местности (при наличии)
	X	Y			
1	2	3	4	5	6
17913	694757.51	1329420.85	Картометрический метод	0.1	-
17914	694762.09	1329436.14	Картометрический метод	0.1	-
17915	694761.46	1329464.77	Картометрический метод	0.1	-
17916	694767.76	1329478.76	Картометрический метод	0.1	-
17917	694779.04	1329486.88	Картометрический метод	0.1	-
17918	694790.25	1329497.00	Картометрический метод	0.1	-
17919	694796.10	1329514.36	Картометрический метод	0.1	-
17920	694799.66	1329549.51	Картометрический метод	0.1	-
17921	694814.23	1329600.48	Картометрический метод	0.1	-
17922	694822.52	1329617.59	Картометрический метод	0.1	-
17923	694845.54	1329606.30	Картометрический метод	0.1	-
17924	694838.57	1329586.00	Картометрический метод	0.1	-
17925	694828.46	1329558.44	Картометрический метод	0.1	-
17926	694798.43	1329474.05	Картометрический метод	0.1	-
17927	694839.53	1329447.13	Картометрический метод	0.1	-
17928	694983.91	1329571.03	Картометрический метод	0.1	-
17929	695077.88	1329622.23	Картометрический метод	0.1	-
17930	695146.54	1329684.43	Картометрический метод	0.1	-
17931	695210.11	1329736.90	Картометрический метод	0.1	-
17932	695293.99	1329776.07	Картометрический метод	0.1	-
17933	695342.90	1329785.77	Картометрический метод	0.1	-
17934	695437.99	1329858.01	Картометрический метод	0.1	-
17935	695491.06	1329888.67	Картометрический метод	0.1	-
17936	695710.69	1329939.08	Картометрический метод	0.1	-
17937	695860.31	1329941.69	Картометрический метод	0.1	-

2. Сведения о характерных точках границ объекта					
Обозначение характерных точек границ	Координаты, м		Метод определения координат характерной точки	Средняя квадратическая погрешность положения характерной точки (Mt), м	Описание обозначения точки на местности (при наличии)
	X	Y			
1	2	3	4	5	6
17938	695977.65	1329978.15	Картометрический метод	0.1	-
17939	696025.01	1330018.85	Картометрический метод	0.1	-
17940	696109.76	1330045.58	Картометрический метод	0.1	-
17941	696390.54	1330018.84	Картометрический метод	0.1	-
17942	696424.55	1329791.37	Картометрический метод	0.1	-
17943	696394.76	1329700.05	Картометрический метод	0.1	-
17944	696286.05	1329380.90	Картометрический метод	0.1	-
17945	696290.56	1329331.43	Картометрический метод	0.1	-
17883	696303.84	1329181.77	Картометрический метод	0.1	-
17946	720652.63	1326715.85	Картометрический метод	0.1	-
17947	720530.14	1326734.26	Картометрический метод	0.1	-
17948	720390.51	1326743.15	Картометрический метод	0.1	-
17949	720389.24	1326737.44	Картометрический метод	0.1	-
17950	720425.74	1326713.00	Картометрический метод	0.1	-
17951	720425.74	1326696.82	Картометрический метод	0.1	-
17952	720417.17	1326686.35	Картометрический метод	0.1	-
17953	720361.63	1326692.38	Картометрический метод	0.1	-
17954	720359.41	1326686.03	Картометрический метод	0.1	-
17955	720389.56	1326668.58	Картометрический метод	0.1	-
17956	720413.99	1326646.68	Картометрический метод	0.1	-
17957	720530.14	1326603.36	Картометрический метод	0.1	-
17958	720547.28	1326569.72	Картометрический метод	0.1	-
17959	720534.58	1326551.32	Картометрический метод	0.1	-
17960	720434.31	1326564.65	Картометрический метод	0.1	-
17961	720391.79	1326520.22	Картометрический метод	0.1	-

2. Сведения о характерных точках границ объекта					
Обозначение характерных точек границ	Координаты, м		Метод определения координат характерной точки	Средняя квадратическая погрешность положения характерной точки (Mt), м	Описание обозначения точки на местности (при наличии)
	X	Y			
1	2	3	4	5	6
17962	720187.46	1326553.02	Картометрический метод	0.1	-
17963	720103.51	1326601.02	Картометрический метод	0.1	-
17964	720066.04	1326596.90	Картометрический метод	0.1	-
17965	720034.15	1326598.65	Картометрический метод	0.1	-
17966	719984.65	1326606.74	Картометрический метод	0.1	-
17967	719928.05	1326613.54	Картометрический метод	0.1	-
17968	719885.00	1326610.04	Картометрический метод	0.1	-
17969	719855.42	1326603.90	Картометрический метод	0.1	-
17970	719725.86	1326583.26	Картометрический метод	0.1	-
17971	719643.99	1326572.15	Картометрический метод	0.1	-
17972	719599.08	1326568.82	Картометрический метод	0.1	-
17973	719560.34	1326572.82	Картометрический метод	0.1	-
17974	719515.53	1326574.36	Картометрический метод	0.1	-
17975	719515.58	1326581.16	Картометрический метод	0.1	-
17976	719540.43	1326580.50	Картометрический метод	0.1	-
17977	719592.20	1326576.88	Картометрический метод	0.1	-
17978	719632.36	1326578.48	Картометрический метод	0.1	-
17979	719659.06	1326583.89	Картометрический метод	0.1	-
17980	719700.16	1326590.08	Картометрический метод	0.1	-
17981	719755.49	1326595.84	Картометрический метод	0.1	-
17982	719800.59	1326605.94	Картометрический метод	0.1	-
17983	719874.37	1326617.37	Картометрический метод	0.1	-
17984	719926.58	1326620.70	Картометрический метод	0.1	-
17985	719960.98	1326619.41	Картометрический метод	0.1	-
17986	720025.99	1326608.91	Картометрический метод	0.1	-

2. Сведения о характерных точках границ объекта					
Обозначение характерных точек границ	Координаты, м		Метод определения координат характерной точки	Средняя квадратическая погрешность положения характерной точки (Mt), м	Описание обозначения точки на местности (при наличии)
	X	Y			
1	2	3	4	5	6
17987	720066.84	1326606.58	Картометрический метод	0.1	-
17988	720107.97	1326611.79	Картометрический метод	0.1	-
17989	720148.47	1326633.65	Картометрический метод	0.1	-
17990	720230.71	1326698.18	Картометрический метод	0.1	-
17991	720270.92	1326724.54	Картометрический метод	0.1	-
17992	720301.47	1326739.90	Картометрический метод	0.1	-
17993	720290.04	1326829.24	Картометрический метод	0.1	-
17994	720295.42	1326914.52	Картометрический метод	0.1	-
17995	720341.55	1326891.73	Картометрический метод	0.1	-
17996	720347.81	1326889.60	Картометрический метод	0.1	-
17997	720371.66	1326878.16	Картометрический метод	0.1	-
17998	720384.22	1326865.85	Картометрический метод	0.1	-
17999	720390.61	1326850.56	Картометрический метод	0.1	-
18000	720392.38	1326835.39	Картометрический метод	0.1	-
18001	720390.67	1326819.64	Картометрический метод	0.1	-
18002	720381.20	1326800.20	Картометрический метод	0.1	-
18003	720407.37	1326787.70	Картометрический метод	0.1	-
18004	720419.68	1326808.50	Картометрический метод	0.1	-
18005	720423.17	1326824.16	Картометрический метод	0.1	-
18006	720408.56	1326832.09	Картометрический метод	0.1	-
18007	720400.86	1326853.19	Картометрический метод	0.1	-
18008	720402.57	1326859.49	Картометрический метод	0.1	-
18009	720401.78	1326863.46	Картометрический метод	0.1	-
18010	720398.92	1326869.58	Картометрический метод	0.1	-
18011	720394.85	1326875.56	Картометрический метод	0.1	-

2. Сведения о характерных точках границ объекта					
Обозначение характерных точек границ	Координаты, м		Метод определения координат характерной точки	Средняя квадратическая погрешность положения характерной точки (Mt), м	Описание обозначения точки на местности (при наличии)
	X	Y			
1	2	3	4	5	6
18012	720389.74	1326881.43	Картометрический метод	0.1	-
18013	720382.64	1326888.73	Картометрический метод	0.1	-
18014	720373.88	1326896.18	Картометрический метод	0.1	-
18015	720367.34	1326904.01	Картометрический метод	0.1	-
18016	720319.54	1326924.16	Картометрический метод	0.1	-
18017	720302.38	1326925.93	Картометрический метод	0.1	-
18018	720309.62	1326956.99	Картометрический метод	0.1	-
18019	720539.79	1326956.51	Картометрический метод	0.1	-
18020	720714.55	1326735.76	Картометрический метод	0.1	-
17946	720652.63	1326715.85	Картометрический метод	0.1	-
18021	692923.21	1328566.09	Картометрический метод	0.1	-
18022	692977.16	1328525.42	Картометрический метод	0.1	-
18023	692952.06	1328509.36	Картометрический метод	0.1	-
18024	692901.95	1328472.70	Картометрический метод	0.1	-
18025	692805.38	1328535.99	Картометрический метод	0.1	-
18026	692844.02	1328591.50	Картометрический метод	0.1	-
18027	692749.22	1328650.18	Картометрический метод	0.1	-
18028	692762.74	1328670.23	Картометрический метод	0.1	-
18021	692923.21	1328566.09	Картометрический метод	0.1	-
18029	694138.96	1328215.49	Картометрический метод	0.1	-
18030	694027.08	1328127.71	Картометрический метод	0.1	-
18031	694014.92	1328116.62	Картометрический метод	0.1	-
18032	694002.13	1328102.08	Картометрический метод	0.1	-
18033	693959.99	1328055.40	Картометрический метод	0.1	-
18034	693927.15	1328030.64	Картометрический метод	0.1	-

2. Сведения о характерных точках границ объекта					
Обозначение характерных точек границ	Координаты, м		Метод определения координат характерной точки	Средняя квадратическая погрешность положения характерной точки (Mt), м	Описание обозначения точки на местности (при наличии)
	X	Y			
1	2	3	4	5	6
18035	693982.33	1327956.22	Картометрический метод	0.1	-
18036	693878.38	1327872.60	Картометрический метод	0.1	-
18037	693612.17	1327687.70	Картометрический метод	0.1	-
18038	693553.26	1327721.35	Картометрический метод	0.1	-
18039	693504.27	1327787.66	Картометрический метод	0.1	-
18040	693511.83	1328009.08	Картометрический метод	0.1	-
18041	693536.16	1328049.70	Картометрический метод	0.1	-
18042	693613.84	1328077.04	Картометрический метод	0.1	-
18043	693734.12	1328210.17	Картометрический метод	0.1	-
18044	693953.91	1328453.44	Картометрический метод	0.1	-
18029	694138.96	1328215.49	Картометрический метод	0.1	-
18045	709115.79	1368701.42	Картометрический метод	0.1	-
18046	709163.84	1368659.81	Картометрический метод	0.1	-
18047	709170.43	1368654.14	Картометрический метод	0.1	-
18048	709204.59	1368653.40	Картометрический метод	0.1	-
18049	709221.32	1368644.76	Картометрический метод	0.1	-
18050	709222.84	1368620.60	Картометрический метод	0.1	-
18051	709167.58	1368615.06	Картометрический метод	0.1	-
18052	709136.52	1368611.96	Картометрический метод	0.1	-
18053	709138.72	1368585.52	Картометрический метод	0.1	-
18054	709133.22	1368577.90	Картометрический метод	0.1	-
18055	709066.51	1368571.90	Картометрический метод	0.1	-
18056	709063.81	1368600.64	Картометрический метод	0.1	-
18057	709053.90	1368599.74	Картометрический метод	0.1	-
18058	709051.63	1368621.17	Картометрический метод	0.1	-

2. Сведения о характерных точках границ объекта					
Обозначение характерных точек границ	Координаты, м		Метод определения координат характерной точки	Средняя квадратическая погрешность положения характерной точки (Mt), м	Описание обозначения точки на местности (при наличии)
	X	Y			
1	2	3	4	5	6
18059	708966.72	1368610.30	Картометрический метод	0.1	-
18060	708948.84	1368600.40	Картометрический метод	0.1	-
18061	708926.63	1368647.79	Картометрический метод	0.1	-
18062	708948.52	1368656.45	Картометрический метод	0.1	-
18063	708964.84	1368668.19	Картометрический метод	0.1	-
18064	709005.03	1368679.15	Картометрический метод	0.1	-
18065	709032.58	1368689.14	Картометрический метод	0.1	-
18066	709059.97	1368695.91	Картометрический метод	0.1	-
18067	709085.40	1368699.23	Картометрический метод	0.1	-
18068	709108.98	1368705.69	Картометрический метод	0.1	-
18045	709115.79	1368701.42	Картометрический метод	0.1	-
18069	691214.64	1359891.15	Картометрический метод	0.1	-
18070	690990.18	1359764.68	Картометрический метод	0.1	-
18071	690884.45	1359710.32	Картометрический метод	0.1	-
18072	690865.03	1359747.54	Картометрический метод	0.1	-
18073	691158.90	1359908.79	Картометрический метод	0.1	-
18074	691193.45	1359921.84	Картометрический метод	0.1	-
18069	691214.64	1359891.15	Картометрический метод	0.1	-
18075	726078.38	1441145.18	Картометрический метод	0.1	-
18076	725690.16	1440755.77	Картометрический метод	0.1	-
18077	725554.57	1440814.92	Картометрический метод	0.1	-
18078	725476.20	1440834.99	Картометрический метод	0.1	-
18079	725455.05	1440862.57	Картометрический метод	0.1	-
18080	725406.35	1440910.27	Картометрический метод	0.1	-
18081	725384.16	1440958.04	Картометрический метод	0.1	-

2. Сведения о характерных точках границ объекта					
Обозначение характерных точек границ	Координаты, м		Метод определения координат характерной точки	Средняя квадратическая погрешность положения характерной точки (Mt), м	Описание обозначения точки на местности (при наличии)
	X	Y			
1	2	3	4	5	6
18082	725384.52	1440959.86	Картометрический метод	0.1	-
18083	725382.20	1440969.20	Картометрический метод	0.1	-
18084	725375.15	1440987.75	Картометрический метод	0.1	-
18085	725336.97	1441043.06	Картометрический метод	0.1	-
18086	725335.76	1441057.58	Картометрический метод	0.1	-
18087	725330.23	1441067.30	Картометрический метод	0.1	-
18088	725302.22	1441114.04	Картометрический метод	0.1	-
18089	725264.47	1441163.61	Картометрический метод	0.1	-
18090	725214.09	1441205.06	Картометрический метод	0.1	-
18091	725121.97	1441246.06	Картометрический метод	0.1	-
18092	724971.58	1441285.95	Картометрический метод	0.1	-
18093	724827.10	1441305.97	Картометрический метод	0.1	-
18094	724653.92	1441356.62	Картометрический метод	0.1	-
18095	724560.17	1441406.61	Картометрический метод	0.1	-
18096	724487.06	1441481.14	Картометрический метод	0.1	-
18097	724460.97	1441506.15	Картометрический метод	0.1	-
18098	724453.84	1441511.90	Картометрический метод	0.1	-
18099	724450.86	1441513.77	Картометрический метод	0.1	-
18100	724447.91	1441515.14	Картометрический метод	0.1	-
18101	724445.91	1441515.96	Картометрический метод	0.1	-
18102	724443.42	1441515.89	Картометрический метод	0.1	-
18103	724435.75	1441523.35	Картометрический метод	0.1	-
18104	724759.10	1441945.36	Картометрический метод	0.1	-
18105	724773.97	1441961.08	Картометрический метод	0.1	-
18106	724857.82	1441943.79	Картометрический метод	0.1	-

2. Сведения о характерных точках границ объекта					
Обозначение характерных точек границ	Координаты, м		Метод определения координат характерной точки	Средняя квадратическая погрешность положения характерной точки (Mt), м	Описание обозначения точки на местности (при наличии)
	X	Y			
1	2	3	4	5	6
18107	724817.10	1441947.10	Картометрический метод	0.1	-
18108	724802.74	1441937.67	Картометрический метод	0.1	-
18109	724795.25	1441931.57	Картометрический метод	0.1	-
18110	724815.66	1441905.21	Картометрический метод	0.1	-
18111	724853.39	1441849.37	Картометрический метод	0.1	-
18112	724939.93	1441789.65	Картометрический метод	0.1	-
18113	724990.50	1441753.46	Картометрический метод	0.1	-
18114	725083.81	1441666.55	Картометрический метод	0.1	-
18115	725187.16	1441547.19	Картометрический метод	0.1	-
18116	725236.48	1441503.69	Картометрический метод	0.1	-
18117	725273.05	1441508.30	Картометрический метод	0.1	-
18118	725290.23	1441539.31	Картометрический метод	0.1	-
18119	725276.93	1441568.40	Картометрический метод	0.1	-
18120	725330.64	1441490.66	Картометрический метод	0.1	-
18121	725856.25	1441407.19	Картометрический метод	0.1	-
18122	725903.15	1441414.94	Картометрический метод	0.1	-
18123	725913.78	1441414.88	Картометрический метод	0.1	-
18124	725894.25	1441395.36	Картометрический метод	0.1	-
18125	725880.40	1441375.77	Картометрический метод	0.1	-
18126	725886.47	1441365.25	Картометрический метод	0.1	-
18127	725894.58	1441350.55	Картометрический метод	0.1	-
18128	725918.57	1441350.16	Картометрический метод	0.1	-
18129	725937.30	1441349.87	Картометрический метод	0.1	-
18130	725961.43	1441357.81	Картометрический метод	0.1	-
18131	725978.38	1441376.30	Картометрический метод	0.1	-

2. Сведения о характерных точках границ объекта					
Обозначение характерных точек границ	Координаты, м		Метод определения координат характерной точки	Средняя квадратическая погрешность положения характерной точки (Mt), м	Описание обозначения точки на местности (при наличии)
	X	Y			
1	2	3	4	5	6
18132	725985.87	1441389.73	Картометрический метод	0.1	-
18133	725985.46	1441396.12	Картометрический метод	0.1	-
18134	725996.50	1441390.00	Картометрический метод	0.1	-
18135	726038.71	1441361.33	Картометрический метод	0.1	-
18136	726155.71	1441220.87	Картометрический метод	0.1	-
18075	726078.38	1441145.18	Картометрический метод	0.1	-
18137	748495.84	1395441.21	Картометрический метод	0.1	-
18138	747931.14	1395509.09	Картометрический метод	0.1	-
18139	748107.89	1396142.43	Картометрический метод	0.1	-
18140	747924.92	1396669.51	Картометрический метод	0.1	-
18141	747999.54	1397028.81	Картометрический метод	0.1	-
18142	748254.67	1397441.21	Картометрический метод	0.1	-
18143	748482.12	1397572.07	Картометрический метод	0.1	-
18144	748608.49	1397677.52	Картометрический метод	0.1	-
18145	748780.67	1397729.95	Картометрический метод	0.1	-
18146	748940.11	1397778.91	Картометрический метод	0.1	-
18147	749079.46	1397977.26	Картометрический метод	0.1	-
18148	749228.01	1398205.93	Картометрический метод	0.1	-
18149	749266.51	1398255.96	Картометрический метод	0.1	-
18150	749375.32	1398302.13	Картометрический метод	0.1	-
18151	749416.09	1398337.91	Картометрический метод	0.1	-
18152	749441.66	1398409.49	Картометрический метод	0.1	-
18153	749429.56	1398511.73	Картометрический метод	0.1	-
18154	749402.60	1398598.64	Картометрический метод	0.1	-
18155	749200.61	1398873.61	Картометрический метод	0.1	-

2. Сведения о характерных точках границ объекта					
Обозначение характерных точек границ	Координаты, м		Метод определения координат характерной точки	Средняя квадратическая погрешность положения характерной точки (Mt), м	Описание обозначения точки на местности (при наличии)
	X	Y			
1	2	3	4	5	6
18156	748979.18	1398975.60	Картометрический метод	0.1	-
18157	749018.57	1399211.32	Картометрический метод	0.1	-
18158	749062.39	1399272.47	Картометрический метод	0.1	-
18159	749140.15	1399295.84	Картометрический метод	0.1	-
18160	749239.56	1399303.28	Картометрический метод	0.1	-
18161	749227.11	1399428.67	Картометрический метод	0.1	-
18162	749279.01	1399628.22	Картометрический метод	0.1	-
18163	749757.05	1399291.44	Картометрический метод	0.1	-
18164	750179.53	1399222.37	Картометрический метод	0.1	-
18165	750125.97	1399122.64	Картометрический метод	0.1	-
18166	750111.01	1399024.52	Картометрический метод	0.1	-
18167	750113.05	1398976.99	Картометрический метод	0.1	-
18168	750143.17	1398807.15	Картометрический метод	0.1	-
18169	750142.30	1398722.80	Картометрический метод	0.1	-
18170	750131.55	1398681.13	Картометрический метод	0.1	-
18171	750646.86	1398336.42	Картометрический метод	0.1	-
18172	750835.18	1398074.72	Картометрический метод	0.1	-
18173	750810.51	1398069.06	Картометрический метод	0.1	-
18174	750785.51	1398042.99	Картометрический метод	0.1	-
18175	750745.97	1398035.18	Картометрический метод	0.1	-
18176	750716.17	1398032.71	Картометрический метод	0.1	-
18177	750701.70	1398020.93	Картометрический метод	0.1	-
18178	750692.93	1398001.97	Картометрический метод	0.1	-
18179	750472.69	1397830.25	Картометрический метод	0.1	-
18180	750421.32	1397813.28	Картометрический метод	0.1	-

2. Сведения о характерных точках границ объекта					
Обозначение характерных точек границ	Координаты, м		Метод определения координат характерной точки	Средняя квадратическая погрешность положения характерной точки (Mt), м	Описание обозначения точки на местности (при наличии)
	X	Y			
1	2	3	4	5	6
18181	750361.16	1397799.69	Картометрический метод	0.1	-
18182	750245.98	1397803.13	Картометрический метод	0.1	-
18183	749892.60	1397802.91	Картометрический метод	0.1	-
18184	749902.93	1397249.81	Картометрический метод	0.1	-
18185	748380.56	1397182.50	Картометрический метод	0.1	-
18186	748559.12	1394926.60	Картометрический метод	0.1	-
18187	748527.38	1394916.33	Картометрический метод	0.1	-
18137	748495.84	1395441.21	Картометрический метод	0.1	-
18188	750070.11	1399225.45	Картометрический метод	0.1	-
18189	749294.67	1399202.74	Картометрический метод	0.1	-
18190	749316.74	1398733.84	Картометрический метод	0.1	-
18191	750000.18	1398725.50	Картометрический метод	0.1	-
18188	750070.11	1399225.45	Картометрический метод	0.1	-
18192	750000.18	1398725.50	Картометрический метод	0.1	-
18193	749316.74	1398733.84	Картометрический метод	0.1	-
18194	749294.67	1399202.74	Картометрический метод	0.1	-
18195	750070.11	1399225.45	Картометрический метод	0.1	-
18192	750000.18	1398725.50	Картометрический метод	0.1	-
18196	731087.94	1387668.34	Картометрический метод	0.1	-
18197	730825.89	1387762.76	Картометрический метод	0.1	-
18198	730610.60	1387796.26	Картометрический метод	0.1	-
18199	730438.45	1387798.04	Картометрический метод	0.1	-
18200	730485.62	1390135.68	Картометрический метод	0.1	-
18201	725515.35	1390592.39	Картометрический метод	0.1	-
18202	725519.67	1391149.38	Картометрический метод	0.1	-

2. Сведения о характерных точках границ объекта					
Обозначение характерных точек границ	Координаты, м		Метод определения координат характерной точки	Средняя квадратическая погрешность положения характерной точки (Mt), м	Описание обозначения точки на местности (при наличии)
	X	Y			
1	2	3	4	5	6
18203	724823.30	1391193.90	Картометрический метод	0.1	-
18204	724818.23	1390652.43	Картометрический метод	0.1	-
18205	722255.42	1390870.00	Картометрический метод	0.1	-
18206	722919.29	1389788.70	Картометрический метод	0.1	-
18207	722627.41	1389895.51	Картометрический метод	0.1	-
18208	722470.29	1389929.67	Картометрический метод	0.1	-
18209	721755.03	1390506.69	Картометрический метод	0.1	-
18210	722515.24	1391230.07	Картометрический метод	0.1	-
18211	722669.55	1391316.21	Картометрический метод	0.1	-
18212	722774.24	1391326.84	Картометрический метод	0.1	-
18213	722790.06	1391305.58	Картометрический метод	0.1	-
18214	722798.61	1391350.22	Картометрический метод	0.1	-
18215	722829.63	1391366.66	Картометрический метод	0.1	-
18216	722937.71	1391382.09	Картометрический метод	0.1	-
18217	723306.04	1391569.12	Картометрический метод	0.1	-
18218	724097.85	1392036.68	Картометрический метод	0.1	-
18219	726367.00	1393158.82	Картометрический метод	0.1	-
18220	727230.94	1393741.15	Картометрический метод	0.1	-
18221	728893.55	1394163.75	Картометрический метод	0.1	-
18222	729420.44	1394574.34	Картометрический метод	0.1	-
18223	729384.52	1393376.74	Картометрический метод	0.1	-
18224	728930.70	1392881.72	Картометрический метод	0.1	-
18225	728754.96	1392442.32	Картометрический метод	0.1	-
18226	727984.50	1390441.58	Картометрический метод	0.1	-
18227	730866.61	1390128.34	Картометрический метод	0.1	-

2. Сведения о характерных точках границ объекта					
Обозначение характерных точек границ	Координаты, м		Метод определения координат характерной точки	Средняя квадратическая погрешность положения характерной точки (Mt), м	Описание обозначения точки на местности (при наличии)
	X	Y			
1	2	3	4	5	6
18228	731376.51	1391657.73	Картометрический метод	0.1	-
18229	731264.95	1391996.36	Картометрический метод	0.1	-
18230	731398.09	1392692.21	Картометрический метод	0.1	-
18231	734217.58	1392615.88	Картометрический метод	0.1	-
18232	734776.70	1392682.41	Картометрический метод	0.1	-
18233	737021.37	1392693.33	Картометрический метод	0.1	-
18234	737001.50	1393038.92	Картометрический метод	0.1	-
18235	736813.65	1393536.21	Картометрический метод	0.1	-
18236	736518.62	1393732.98	Картометрический метод	0.1	-
18237	736220.06	1393877.98	Картометрический метод	0.1	-
18238	735942.25	1394095.46	Картометрический метод	0.1	-
18239	735528.23	1394398.51	Картометрический метод	0.1	-
18240	733011.82	1393487.72	Картометрический метод	0.1	-
18241	731196.06	1396772.18	Картометрический метод	0.1	-
18242	731203.41	1396843.28	Картометрический метод	0.1	-
18243	731274.89	1396907.38	Картометрический метод	0.1	-
18244	733129.81	1393668.68	Картометрический метод	0.1	-
18245	736050.17	1394916.75	Картометрический метод	0.1	-
18246	736404.91	1394509.25	Картометрический метод	0.1	-
18247	736600.90	1394292.15	Картометрический метод	0.1	-
18248	736708.92	1394131.06	Картометрический метод	0.1	-
18249	736819.39	1394003.30	Картометрический метод	0.1	-
18250	736900.41	1393945.04	Картометрический метод	0.1	-
18251	737067.38	1393776.30	Картометрический метод	0.1	-
18252	737205.04	1393659.15	Картометрический метод	0.1	-

2. Сведения о характерных точках границ объекта					
Обозначение характерных точек границ	Координаты, м		Метод определения координат характерной точки	Средняя квадратическая погрешность положения характерной точки (Mt), м	Описание обозначения точки на местности (при наличии)
	X	Y			
1	2	3	4	5	6
18253	737295.57	1393451.63	Картометрический метод	0.1	-
18254	737431.03	1393001.92	Картометрический метод	0.1	-
18255	737616.66	1392814.26	Картометрический метод	0.1	-
18256	737648.29	1392691.03	Картометрический метод	0.1	-
18257	737716.42	1392633.44	Картометрический метод	0.1	-
18258	731730.03	1392554.73	Картометрический метод	0.1	-
18259	731915.16	1387717.73	Картометрический метод	0.1	-
18260	731421.63	1387654.38	Картометрический метод	0.1	-
18261	731213.20	1387649.76	Картометрический метод	0.1	-
18196	731087.94	1387668.34	Картометрический метод	0.1	-
18262	728013.49	1393807.68	Картометрический метод	0.1	-
18263	727600.00	1393779.22	Картометрический метод	0.1	-
18264	727660.93	1392479.13	Картометрический метод	0.1	-
18265	728084.99	1392480.42	Картометрический метод	0.1	-
18262	728013.49	1393807.68	Картометрический метод	0.1	-
18266	728072.27	1392024.07	Картометрический метод	0.1	-
18267	727531.81	1391998.62	Картометрический метод	0.1	-
18268	727560.67	1391389.60	Картометрический метод	0.1	-
18269	728101.41	1391401.05	Картометрический метод	0.1	-
18266	728072.27	1392024.07	Картометрический метод	0.1	-
18270	729350.57	1394183.56	Картометрический метод	0.1	-
18271	729100.37	1394172.02	Картометрический метод	0.1	-
18272	729109.33	1393980.36	Картометрический метод	0.1	-
18273	729356.54	1393991.95	Картометрический метод	0.1	-
18270	729350.57	1394183.56	Картометрический метод	0.1	-

2. Сведения о характерных точках границ объекта					
Обозначение характерных точек границ	Координаты, м		Метод определения координат характерной точки	Средняя квадратическая погрешность положения характерной точки (Mt), м	Описание обозначения точки на местности (при наличии)
	X	Y			
1	2	3	4	5	6
18274	728084.99	1392480.42	Картометрический метод	0.1	-
18275	727660.93	1392479.13	Картометрический метод	0.1	-
18276	727600.00	1393779.22	Картометрический метод	0.1	-
18277	728013.49	1393807.68	Картометрический метод	0.1	-
18274	728084.99	1392480.42	Картометрический метод	0.1	-
18278	728101.41	1391401.05	Картометрический метод	0.1	-
18279	727560.67	1391389.60	Картометрический метод	0.1	-
18280	727531.81	1391998.62	Картометрический метод	0.1	-
18281	728072.27	1392024.07	Картометрический метод	0.1	-
18278	728101.41	1391401.05	Картометрический метод	0.1	-
18282	729356.54	1393991.95	Картометрический метод	0.1	-
18283	729109.33	1393980.36	Картометрический метод	0.1	-
18284	729100.37	1394172.02	Картометрический метод	0.1	-
18285	729350.57	1394183.56	Картометрический метод	0.1	-
18282	729356.54	1393991.95	Картометрический метод	0.1	-
18286	693265.22	1328572.14	Картометрический метод	0.1	-
18287	693059.77	1328441.03	Картометрический метод	0.1	-
18288	693002.96	1328526.78	Картометрический метод	0.1	-
18289	693026.86	1328563.86	Картометрический метод	0.1	-
18290	693071.38	1328619.66	Картометрический метод	0.1	-
18291	693127.00	1328575.44	Картометрический метод	0.1	-
18292	693173.19	1328607.69	Картометрический метод	0.1	-
18293	693168.53	1328623.66	Картометрический метод	0.1	-
18294	693183.86	1328633.79	Картометрический метод	0.1	-
18295	693183.34	1328635.02	Картометрический метод	0.1	-

2. Сведения о характерных точках границ объекта					
Обозначение характерных точек границ	Координаты, м		Метод определения координат характерной точки	Средняя квадратическая погрешность положения характерной точки (Mt), м	Описание обозначения точки на местности (при наличии)
	X	Y			
1	2	3	4	5	6
18296	693179.00	1328641.84	Картометрический метод	0.1	-
18297	693173.80	1328650.72	Картометрический метод	0.1	-
18298	693169.08	1328658.19	Картометрический метод	0.1	-
18299	693172.01	1328658.43	Картометрический метод	0.1	-
18300	693195.79	1328672.91	Картометрический метод	0.1	-
18286	693265.22	1328572.14	Картометрический метод	0.1	-
18301	692837.27	1328305.02	Картометрический метод	0.1	-
18302	692613.59	1328194.65	Картометрический метод	0.1	-
18303	692560.16	1328118.98	Картометрический метод	0.1	-
18304	692516.73	1328024.06	Картометрический метод	0.1	-
18305	692463.86	1327967.81	Картометрический метод	0.1	-
18306	692420.95	1327998.89	Картометрический метод	0.1	-
18307	692410.11	1328009.35	Картометрический метод	0.1	-
18308	692390.28	1328016.56	Картометрический метод	0.1	-
18309	692326.42	1327987.59	Картометрический метод	0.1	-
18310	692307.14	1328004.53	Картометрический метод	0.1	-
18311	692626.10	1328471.45	Картометрический метод	0.1	-
18312	692856.94	1328324.00	Картометрический метод	0.1	-
18301	692837.27	1328305.02	Картометрический метод	0.1	-
18313	692596.45	1328339.11	Картометрический метод	0.1	-
18314	692645.62	1328304.94	Картометрический метод	0.1	-
18315	692687.27	1328362.31	Картометрический метод	0.1	-
18316	692634.40	1328398.10	Картометрический метод	0.1	-
18317	692630.56	1328390.25	Картометрический метод	0.1	-
18318	692617.16	1328375.89	Картометрический метод	0.1	-

2. Сведения о характерных точках границ объекта					
Обозначение характерных точек границ	Координаты, м		Метод определения координат характерной точки	Средняя квадратическая погрешность положения характерной точки (Mt), м	Описание обозначения точки на местности (при наличии)
	X	Y			
1	2	3	4	5	6
18319	692616.39	1328374.81	Картометрический метод	0.1	-
18320	692611.67	1328365.15	Картометрический метод	0.1	-
18321	692606.00	1328356.69	Картометрический метод	0.1	-
18322	692604.38	1328353.14	Картометрический метод	0.1	-
18313	692596.45	1328339.11	Картометрический метод	0.1	-
18323	692596.45	1328339.11	Картометрический метод	0.1	-
18324	692604.38	1328353.14	Картометрический метод	0.1	-
18325	692606.00	1328356.69	Картометрический метод	0.1	-
18326	692611.67	1328365.15	Картометрический метод	0.1	-
18327	692616.39	1328374.81	Картометрический метод	0.1	-
18328	692617.16	1328375.89	Картометрический метод	0.1	-
18329	692630.56	1328390.25	Картометрический метод	0.1	-
18330	692634.40	1328398.10	Картометрический метод	0.1	-
18331	692687.27	1328362.31	Картометрический метод	0.1	-
18332	692645.62	1328304.94	Картометрический метод	0.1	-
18323	692596.45	1328339.11	Картометрический метод	0.1	-
18333	692257.04	1327964.65	Картометрический метод	0.1	-
18334	692224.46	1327908.39	Картометрический метод	0.1	-
18335	692195.07	1327925.80	Картометрический метод	0.1	-
18336	692164.36	1327880.43	Картометрический метод	0.1	-
18337	692131.30	1327831.61	Картометрический метод	0.1	-
18338	692115.78	1327808.67	Картометрический метод	0.1	-
18339	692046.78	1327797.62	Картометрический метод	0.1	-
18340	692052.23	1327761.50	Картометрический метод	0.1	-
18341	692025.10	1327721.52	Картометрический метод	0.1	-

2. Сведения о характерных точках границ объекта					
Обозначение характерных точек границ	Координаты, м		Метод определения координат характерной точки	Средняя квадратическая погрешность положения характерной точки (Mt), м	Описание обозначения точки на местности (при наличии)
	X	Y			
1	2	3	4	5	6
18342	692035.01	1327684.34	Картометрический метод	0.1	-
18343	692008.07	1327678.62	Картометрический метод	0.1	-
18344	691980.10	1327826.48	Картометрический метод	0.1	-
18345	692127.98	1327879.99	Картометрический метод	0.1	-
18346	692102.82	1327994.16	Картометрический метод	0.1	-
18347	692107.22	1327996.86	Картометрический метод	0.1	-
18348	692125.34	1328012.04	Картометрический метод	0.1	-
18349	692131.62	1328015.70	Картометрический метод	0.1	-
18350	692137.90	1328016.43	Картометрический метод	0.1	-
18351	692143.13	1328015.80	Картометрический метод	0.1	-
18352	692148.78	1328024.49	Картометрический метод	0.1	-
18333	692257.04	1327964.65	Картометрический метод	0.1	-
18353	649873.42	1329918.20	Картометрический метод	0.1	-
18354	649969.97	1329903.39	Картометрический метод	0.1	-
18355	650003.40	1329894.49	Картометрический метод	0.1	-
18356	650012.57	1329893.87	Картометрический метод	0.1	-
18357	650099.29	1329896.36	Картометрический метод	0.1	-
18358	650123.82	1329877.68	Картометрический метод	0.1	-
18359	650123.03	1329789.79	Картометрический метод	0.1	-
18360	650112.19	1329765.78	Картометрический метод	0.1	-
18361	650075.50	1329684.50	Картометрический метод	0.1	-
18362	650043.24	1329643.78	Картометрический метод	0.1	-
18363	650017.48	1329619.41	Картометрический метод	0.1	-
18364	649959.70	1329564.73	Картометрический метод	0.1	-
18365	649820.54	1329477.20	Картометрический метод	0.1	-

2. Сведения о характерных точках границ объекта					
Обозначение характерных точек границ	Координаты, м		Метод определения координат характерной точки	Средняя квадратическая погрешность положения характерной точки (Mt), м	Описание обозначения точки на местности (при наличии)
	X	Y			
1	2	3	4	5	6
18366	649806.68	1329465.22	Картометрический метод	0.1	-
18367	649826.97	1329514.70	Картометрический метод	0.1	-
18368	649904.47	1329640.65	Картометрический метод	0.1	-
18369	649821.97	1329701.51	Картометрический метод	0.1	-
18370	649672.46	1329565.97	Картометрический метод	0.1	-
18371	649654.85	1329564.95	Картометрический метод	0.1	-
18372	649603.07	1329581.50	Картометрический метод	0.1	-
18373	649571.62	1329608.52	Картометрический метод	0.1	-
18374	649591.25	1329671.11	Картометрический метод	0.1	-
18375	649577.44	1329693.28	Картометрический метод	0.1	-
18376	649554.68	1329682.87	Картометрический метод	0.1	-
18377	649502.00	1329597.45	Картометрический метод	0.1	-
18378	649457.61	1329552.84	Картометрический метод	0.1	-
18379	649398.80	1329482.55	Картометрический метод	0.1	-
18380	649385.73	1329492.00	Картометрический метод	0.1	-
18381	649402.83	1329516.10	Картометрический метод	0.1	-
18382	649390.68	1329528.27	Картометрический метод	0.1	-
18383	649497.19	1329678.62	Картометрический метод	0.1	-
18384	649519.27	1329727.89	Картометрический метод	0.1	-
18385	649562.50	1329786.74	Картометрический метод	0.1	-
18386	649581.84	1329788.61	Картометрический метод	0.1	-
18387	649651.08	1329816.78	Картометрический метод	0.1	-
18388	649657.08	1329831.00	Картометрический метод	0.1	-
18389	649669.02	1329845.64	Картометрический метод	0.1	-
18390	649667.56	1329853.58	Картометрический метод	0.1	-

2. Сведения о характерных точках границ объекта					
Обозначение характерных точек границ	Координаты, м		Метод определения координат характерной точки	Средняя квадратическая погрешность положения характерной точки (Mt), м	Описание обозначения точки на местности (при наличии)
	X	Y			
1	2	3	4	5	6
18391	649859.00	1329923.32	Картометрический метод	0.1	-
18353	649873.42	1329918.20	Картометрический метод	0.1	-
18392	693444.09	1363458.60	Картометрический метод	0.1	-
18393	693466.31	1363567.76	Картометрический метод	0.1	-
18394	693527.43	1363606.80	Картометрический метод	0.1	-
18395	693429.19	1363781.86	Картометрический метод	0.1	-
18396	693309.96	1363830.75	Картометрический метод	0.1	-
18397	693258.91	1363954.57	Картометрический метод	0.1	-
18398	693316.66	1363970.16	Картометрический метод	0.1	-
18399	693495.51	1363933.34	Картометрический метод	0.1	-
18400	693566.97	1363893.70	Картометрический метод	0.1	-
18401	693620.88	1363870.86	Картометрический метод	0.1	-
18402	693620.71	1363834.40	Картометрический метод	0.1	-
18403	693618.52	1363819.45	Картометрический метод	0.1	-
18404	693616.33	1363810.69	Картометрический метод	0.1	-
18405	693610.66	1363795.61	Картометрический метод	0.1	-
18406	693605.50	1363781.95	Картометрический метод	0.1	-
18407	693606.02	1363777.70	Картометрический метод	0.1	-
18408	693608.98	1363775.64	Картометрический метод	0.1	-
18409	693621.23	1363774.09	Картометрический метод	0.1	-
18410	693639.14	1363773.32	Картометрический метод	0.1	-
18411	693683.09	1363768.55	Картометрический метод	0.1	-
18412	693697.01	1363767.00	Картометрический метод	0.1	-
18413	693700.62	1363764.81	Картометрический метод	0.1	-
18414	693702.81	1363762.23	Картометрический метод	0.1	-

2. Сведения о характерных точках границ объекта					
Обозначение характерных точек границ	Координаты, м		Метод определения координат характерной точки	Средняя квадратическая погрешность положения характерной точки (Mt), м	Описание обозначения точки на местности (при наличии)
	X	Y			
1	2	3	4	5	6
18415	693703.71	1363754.24	Картометрический метод	0.1	-
18416	693694.53	1363657.14	Картометрический метод	0.1	-
18417	693686.64	1363559.20	Картометрический метод	0.1	-
18418	693684.24	1363531.88	Картометрический метод	0.1	-
18419	693658.16	1363533.84	Картометрический метод	0.1	-
18420	693658.38	1363538.69	Картометрический метод	0.1	-
18421	693640.29	1363540.24	Картометрический метод	0.1	-
18422	693639.88	1363535.23	Картометрический метод	0.1	-
18423	693587.34	1363539.93	Картометрический метод	0.1	-
18424	693596.04	1363506.99	Картометрический метод	0.1	-
18425	693606.97	1363509.33	Картометрический метод	0.1	-
18426	693627.89	1363508.17	Картометрический метод	0.1	-
18427	693632.47	1363505.05	Картометрический метод	0.1	-
18428	693633.51	1363499.70	Картометрический метод	0.1	-
18429	693633.50	1363487.63	Картометрический метод	0.1	-
18430	693634.69	1363486.79	Картометрический метод	0.1	-
18431	693636.34	1363486.48	Картометрический метод	0.1	-
18432	693646.22	1363486.27	Картометрический метод	0.1	-
18433	693656.16	1363485.40	Картометрический метод	0.1	-
18434	693672.99	1363488.25	Картометрический метод	0.1	-
18435	693675.82	1363488.23	Картометрический метод	0.1	-
18436	693676.24	1363487.73	Картометрический метод	0.1	-
18437	693682.13	1363490.41	Картометрический метод	0.1	-
18438	693684.70	1363472.69	Картометрический метод	0.1	-
18439	693689.38	1363464.15	Картометрический метод	0.1	-

2. Сведения о характерных точках границ объекта					
Обозначение характерных точек границ	Координаты, м		Метод определения координат характерной точки	Средняя квадратическая погрешность положения характерной точки (Mt), м	Описание обозначения точки на местности (при наличии)
	X	Y			
1	2	3	4	5	6
18440	693701.62	1363455.13	Картометрический метод	0.1	-
18441	693710.93	1363440.48	Картометрический метод	0.1	-
18442	693729.85	1363446.38	Картометрический метод	0.1	-
18443	693745.22	1363448.73	Картометрический метод	0.1	-
18444	693756.09	1363449.85	Картометрический метод	0.1	-
18445	693770.04	1363447.51	Картометрический метод	0.1	-
18446	693782.88	1363444.04	Картометрический метод	0.1	-
18447	693790.19	1363440.44	Картометрический метод	0.1	-
18448	693795.32	1363435.50	Картометрический метод	0.1	-
18449	693800.00	1363426.98	Картометрический метод	0.1	-
18450	693815.41	1363418.90	Картометрический метод	0.1	-
18451	693823.05	1363413.98	Картометрический метод	0.1	-
18452	693770.23	1363434.45	Картометрический метод	0.1	-
18453	693708.44	1363416.43	Картометрический метод	0.1	-
18454	693636.46	1363386.06	Картометрический метод	0.1	-
18392	693444.09	1363458.60	Картометрический метод	0.1	-
18455	694708.80	1351683.16	Картометрический метод	0.1	-
18456	694662.76	1351705.10	Картометрический метод	0.1	-
18457	694637.30	1351738.96	Картометрический метод	0.1	-
18458	694655.68	1351751.10	Картометрический метод	0.1	-
18459	694747.34	1351811.69	Картометрический метод	0.1	-
18460	694776.01	1351799.21	Картометрический метод	0.1	-
18461	694887.10	1351878.02	Картометрический метод	0.1	-
18462	694892.71	1351921.18	Картометрический метод	0.1	-
18463	694881.12	1351937.20	Картометрический метод	0.1	-

2. Сведения о характерных точках границ объекта					
Обозначение характерных точек границ	Координаты, м		Метод определения координат характерной точки	Средняя квадратическая погрешность положения характерной точки (Mt), м	Описание обозначения точки на местности (при наличии)
	X	Y			
1	2	3	4	5	6
18464	694861.12	1351942.01	Картометрический метод	0.1	-
18465	694826.85	1351993.42	Картометрический метод	0.1	-
18466	694825.12	1351996.02	Картометрический метод	0.1	-
18467	694851.26	1352013.79	Картометрический метод	0.1	-
18468	694857.83	1352021.82	Картометрический метод	0.1	-
18469	694865.99	1352018.93	Картометрический метод	0.1	-
18470	694865.62	1352014.26	Картометрический метод	0.1	-
18471	694866.87	1352011.66	Картометрический метод	0.1	-
18472	694868.19	1352010.31	Картометрический метод	0.1	-
18473	694870.31	1352009.03	Картометрический метод	0.1	-
18474	694873.10	1352009.09	Картометрический метод	0.1	-
18475	694877.79	1352010.83	Картометрический метод	0.1	-
18476	694878.86	1352010.34	Картометрический метод	0.1	-
18477	694884.84	1351993.24	Картометрический метод	0.1	-
18478	694887.07	1351984.85	Картометрический метод	0.1	-
18479	694889.84	1351971.30	Картометрический метод	0.1	-
18480	694895.17	1351932.70	Картометрический метод	0.1	-
18481	694898.08	1351923.16	Картометрический метод	0.1	-
18482	694898.78	1351915.43	Картометрический метод	0.1	-
18483	694891.70	1351890.37	Картометрический метод	0.1	-
18484	694890.74	1351877.21	Картометрический метод	0.1	-
18485	694889.03	1351873.80	Картометрический метод	0.1	-
18486	694878.93	1351864.18	Картометрический метод	0.1	-
18487	694867.90	1351852.39	Картометрический метод	0.1	-
18488	694863.54	1351838.14	Картометрический метод	0.1	-

2. Сведения о характерных точках границ объекта					
Обозначение характерных точек границ	Координаты, м		Метод определения координат характерной точки	Средняя квадратическая погрешность положения характерной точки (Mt), м	Описание обозначения точки на местности (при наличии)
	X	Y			
1	2	3	4	5	6
18489	694860.20	1351832.12	Картометрический метод	0.1	-
18490	694853.51	1351817.18	Картометрический метод	0.1	-
18491	694852.43	1351811.69	Картометрический метод	0.1	-
18492	694852.10	1351799.75	Картометрический метод	0.1	-
18493	694852.62	1351790.40	Картометрический метод	0.1	-
18494	694849.62	1351770.87	Картометрический метод	0.1	-
18495	694844.40	1351752.98	Картометрический метод	0.1	-
18496	694834.87	1351730.55	Картометрический метод	0.1	-
18497	694821.00	1351720.23	Картометрический метод	0.1	-
18455	694708.80	1351683.16	Картометрический метод	0.1	-
18498	693278.68	1329162.34	Картометрический метод	0.1	-
18499	693295.91	1329117.52	Картометрический метод	0.1	-
18500	693200.82	1329063.18	Картометрический метод	0.1	-
18501	693184.02	1329074.69	Картометрический метод	0.1	-
18502	693196.64	1329089.12	Картометрический метод	0.1	-
18503	693192.27	1329108.21	Картометрический метод	0.1	-
18504	693172.96	1329109.52	Картометрический метод	0.1	-
18505	693161.91	1329090.22	Картометрический метод	0.1	-
18506	693139.56	1329051.18	Картометрический метод	0.1	-
18507	693130.05	1329066.53	Картометрический метод	0.1	-
18508	693050.08	1329132.53	Картометрический метод	0.1	-
18509	693067.13	1329173.88	Картометрический метод	0.1	-
18510	693077.42	1329179.21	Картометрический метод	0.1	-
18511	693134.96	1329140.77	Картометрический метод	0.1	-
18512	693147.63	1329148.60	Картометрический метод	0.1	-

2. Сведения о характерных точках границ объекта					
Обозначение характерных точек границ	Координаты, м		Метод определения координат характерной точки	Средняя квадратическая погрешность положения характерной точки (Mt), м	Описание обозначения точки на местности (при наличии)
	X	Y			
1	2	3	4	5	6
18513	693212.61	1329175.68	Картометрический метод	0.1	-
18514	693248.76	1329238.02	Картометрический метод	0.1	-
18498	693278.68	1329162.34	Картометрический метод	0.1	-
18515	692472.32	1360755.76	Картометрический метод	0.1	-
18516	692221.13	1360554.71	Картометрический метод	0.1	-
18517	691968.01	1360579.71	Картометрический метод	0.1	-
18518	691775.27	1360660.26	Картометрический метод	0.1	-
18519	691577.03	1360677.90	Картометрический метод	0.1	-
18520	691526.50	1360612.69	Картометрический метод	0.1	-
18521	691498.99	1360422.11	Картометрический метод	0.1	-
18522	691373.03	1360235.59	Картометрический метод	0.1	-
18523	691242.15	1360148.65	Картометрический метод	0.1	-
18524	691209.06	1360174.67	Картометрический метод	0.1	-
18525	691437.82	1360886.61	Картометрический метод	0.1	-
18526	692513.98	1361050.62	Картометрический метод	0.1	-
18527	692680.92	1360729.46	Картометрический метод	0.1	-
18515	692472.32	1360755.76	Картометрический метод	0.1	-
18528	694900.91	1352681.04	Картометрический метод	0.1	-
18529	694887.73	1352671.92	Картометрический метод	0.1	-
18530	694875.59	1352663.98	Картометрический метод	0.1	-
18531	694864.53	1352656.76	Картометрический метод	0.1	-
18532	694833.03	1352703.73	Картометрический метод	0.1	-
18533	694835.26	1352705.10	Картометрический метод	0.1	-
18534	694844.43	1352711.46	Картометрический метод	0.1	-
18535	694866.90	1352726.49	Картометрический метод	0.1	-

2. Сведения о характерных точках границ объекта					
Обозначение характерных точек границ	Координаты, м		Метод определения координат характерной точки	Средняя квадратическая погрешность положения характерной точки (Mt), м	Описание обозначения точки на местности (при наличии)
	X	Y			
1	2	3	4	5	6
18536	694869.93	1352727.82	Картометрический метод	0.1	-
18537	694873.87	1352728.58	Картометрический метод	0.1	-
18538	694872.73	1352737.79	Картометрический метод	0.1	-
18539	694916.99	1352727.49	Картометрический метод	0.1	-
18540	694963.88	1352716.58	Картометрический метод	0.1	-
18541	694923.86	1352685.69	Картометрический метод	0.1	-
18542	694911.82	1352680.00	Картометрический метод	0.1	-
18543	694907.91	1352685.71	Картометрический метод	0.1	-
18528	694900.91	1352681.04	Картометрический метод	0.1	-
18544	693334.12	1328956.61	Картометрический метод	0.1	-
18545	693369.84	1328987.85	Картометрический метод	0.1	-
18546	693437.53	1329027.07	Картометрический метод	0.1	-
18547	693475.38	1329041.00	Картометрический метод	0.1	-
18548	693508.63	1329029.04	Картометрический метод	0.1	-
18549	693547.23	1328988.31	Картометрический метод	0.1	-
18550	693696.26	1328788.52	Картометрический метод	0.1	-
18551	693655.54	1328758.35	Картометрический метод	0.1	-
18552	693625.89	1328745.20	Картометрический метод	0.1	-
18553	693420.04	1328752.58	Картометрический метод	0.1	-
18554	693397.82	1328755.52	Картометрический метод	0.1	-
18555	693386.51	1328757.84	Картометрический метод	0.1	-
18556	693387.32	1328764.54	Картометрический метод	0.1	-
18557	693392.99	1328782.79	Картометрический метод	0.1	-
18558	693393.90	1328786.27	Картометрический метод	0.1	-
18559	693317.20	1328808.02	Картометрический метод	0.1	-

2. Сведения о характерных точках границ объекта					
Обозначение характерных точек границ	Координаты, м		Метод определения координат характерной точки	Средняя квадратическая погрешность положения характерной точки (Mt), м	Описание обозначения точки на местности (при наличии)
	X	Y			
1	2	3	4	5	6
18560	693319.93	1328820.77	Картометрический метод	0.1	-
18561	693295.17	1328823.78	Картометрический метод	0.1	-
18562	693269.06	1328879.82	Картометрический метод	0.1	-
18544	693334.12	1328956.61	Картометрический метод	0.1	-
18563	693552.24	1328907.69	Картометрический метод	0.1	-
18564	693532.99	1328908.59	Картометрический метод	0.1	-
18565	693499.29	1328904.65	Картометрический метод	0.1	-
18566	693499.27	1328892.78	Картометрический метод	0.1	-
18567	693418.94	1328892.76	Картометрический метод	0.1	-
18568	693418.80	1328860.97	Картометрический метод	0.1	-
18569	693471.92	1328861.14	Картометрический метод	0.1	-
18570	693471.14	1328836.00	Картометрический метод	0.1	-
18571	693525.72	1328834.74	Картометрический метод	0.1	-
18572	693525.50	1328826.41	Картометрический метод	0.1	-
18573	693550.09	1328825.82	Картометрический метод	0.1	-
18563	693552.24	1328907.69	Картометрический метод	0.1	-
18574	693550.09	1328825.82	Картометрический метод	0.1	-
18575	693525.50	1328826.41	Картометрический метод	0.1	-
18576	693525.72	1328834.74	Картометрический метод	0.1	-
18577	693471.14	1328836.00	Картометрический метод	0.1	-
18578	693471.92	1328861.14	Картометрический метод	0.1	-
18579	693418.80	1328860.97	Картометрический метод	0.1	-
18580	693418.94	1328892.76	Картометрический метод	0.1	-
18581	693499.27	1328892.78	Картометрический метод	0.1	-
18582	693499.29	1328904.65	Картометрический метод	0.1	-

2. Сведения о характерных точках границ объекта					
Обозначение характерных точек границ	Координаты, м		Метод определения координат характерной точки	Средняя квадратическая погрешность положения характерной точки (Mt), м	Описание обозначения точки на местности (при наличии)
	X	Y			
1	2	3	4	5	6
18583	693532.99	1328908.59	Картометрический метод	0.1	-
18584	693552.24	1328907.69	Картометрический метод	0.1	-
18574	693550.09	1328825.82	Картометрический метод	0.1	-
18585	703113.59	1329647.48	Картометрический метод	0.1	-
18586	703106.93	1329625.35	Картометрический метод	0.1	-
18587	703088.19	1329581.46	Картометрический метод	0.1	-
18588	703060.47	1329532.52	Картометрический метод	0.1	-
18589	703042.68	1329509.98	Картометрический метод	0.1	-
18590	703035.35	1329491.80	Картометрический метод	0.1	-
18591	703004.46	1329453.07	Картометрический метод	0.1	-
18592	702964.70	1329409.07	Картометрический метод	0.1	-
18593	702934.59	1329382.77	Картометрический метод	0.1	-
18594	702903.03	1329343.72	Картометрический метод	0.1	-
18595	702836.76	1329275.03	Картометрический метод	0.1	-
18596	702815.31	1329244.04	Картометрический метод	0.1	-
18597	702800.89	1329228.68	Картометрический метод	0.1	-
18598	702767.54	1329195.29	Картометрический метод	0.1	-
18599	702736.32	1329155.36	Картометрический метод	0.1	-
18600	702710.89	1329120.28	Картометрический метод	0.1	-
18601	702706.32	1329123.79	Картометрический метод	0.1	-
18602	702698.32	1329113.35	Картометрический метод	0.1	-
18603	702703.36	1329109.48	Картометрический метод	0.1	-
18604	702678.79	1329073.31	Картометрический метод	0.1	-
18605	702644.13	1329036.62	Картометрический метод	0.1	-
18606	702616.99	1328994.33	Картометрический метод	0.1	-

2. Сведения о характерных точках границ объекта					
Обозначение характерных точек границ	Координаты, м		Метод определения координат характерной точки	Средняя квадратическая погрешность положения характерной точки (Mt), м	Описание обозначения точки на местности (при наличии)
	X	Y			
1	2	3	4	5	6
18607	702610.46	1328991.31	Картометрический метод	0.1	-
18608	702581.97	1328957.96	Картометрический метод	0.1	-
18609	702558.45	1328912.22	Картометрический метод	0.1	-
18610	702525.27	1328875.72	Картометрический метод	0.1	-
18611	702497.51	1328834.11	Картометрический метод	0.1	-
18612	702477.37	1328807.25	Картометрический метод	0.1	-
18613	702436.33	1328747.84	Картометрический метод	0.1	-
18614	702413.89	1328710.04	Картометрический метод	0.1	-
18615	702397.36	1328686.17	Картометрический метод	0.1	-
18616	702332.74	1328625.78	Картометрический метод	0.1	-
18617	702305.24	1328600.08	Картометрический метод	0.1	-
18618	702217.96	1328509.04	Картометрический метод	0.1	-
18619	702199.65	1328494.87	Картометрический метод	0.1	-
18620	702182.65	1328487.08	Картометрический метод	0.1	-
18621	702136.39	1328465.90	Картометрический метод	0.1	-
18622	702107.37	1328441.18	Картометрический метод	0.1	-
18623	702021.63	1328345.65	Картометрический метод	0.1	-
18624	701993.66	1328290.56	Картометрический метод	0.1	-
18625	701903.90	1328114.68	Картометрический метод	0.1	-
18626	701807.61	1328275.57	Картометрический метод	0.1	-
18627	701810.82	1328356.13	Картометрический метод	0.1	-
18628	701779.32	1328455.07	Картометрический метод	0.1	-
18629	701901.56	1328736.18	Картометрический метод	0.1	-
18630	702508.64	1329910.13	Картометрический метод	0.1	-
18585	703113.59	1329647.48	Картометрический метод	0.1	-

2. Сведения о характерных точках границ объекта					
Обозначение характерных точек границ	Координаты, м		Метод определения координат характерной точки	Средняя квадратическая погрешность положения характерной точки (Mt), м	Описание обозначения точки на местности (при наличии)
	X	Y			
1	2	3	4	5	6
18631	694626.16	1350657.89	Картометрический метод	0.1	-
18632	694527.99	1350689.83	Картометрический метод	0.1	-
18633	694473.69	1350722.63	Картометрический метод	0.1	-
18634	694451.87	1350741.52	Картометрический метод	0.1	-
18635	694320.66	1350885.79	Картометрический метод	0.1	-
18636	694296.26	1350922.82	Картометрический метод	0.1	-
18637	694421.33	1350909.13	Картометрический метод	0.1	-
18638	694466.34	1350904.20	Картометрический метод	0.1	-
18639	694497.65	1350922.38	Картометрический метод	0.1	-
18640	694504.90	1350921.54	Картометрический метод	0.1	-
18641	694669.73	1350905.41	Картометрический метод	0.1	-
18642	694679.47	1351015.74	Картометрический метод	0.1	-
18643	694257.06	1351061.34	Картометрический метод	0.1	-
18644	694258.18	1351064.84	Картометрический метод	0.1	-
18645	694431.90	1351125.10	Картометрический метод	0.1	-
18646	694773.58	1351223.75	Картометрический метод	0.1	-
18647	694874.75	1351246.02	Картометрический метод	0.1	-
18648	694907.28	1351240.43	Картометрический метод	0.1	-
18649	694916.08	1351168.99	Картометрический метод	0.1	-
18650	694890.24	1351158.58	Картометрический метод	0.1	-
18651	694881.27	1351152.99	Картометрический метод	0.1	-
18652	694874.45	1351141.53	Картометрический метод	0.1	-
18653	694872.52	1351118.61	Картометрический метод	0.1	-
18654	694877.11	1351094.63	Картометрический метод	0.1	-
18655	694887.73	1351065.10	Картометрический метод	0.1	-

2. Сведения о характерных точках границ объекта					
Обозначение характерных точек границ	Координаты, м		Метод определения координат характерной точки	Средняя квадратическая погрешность положения характерной точки (Mt), м	Описание обозначения точки на местности (при наличии)
	X	Y			
1	2	3	4	5	6
18656	694893.45	1351052.42	Картометрический метод	0.1	-
18657	694900.01	1351043.35	Картометрический метод	0.1	-
18658	694904.89	1351042.64	Картометрический метод	0.1	-
18659	694935.62	1351020.90	Картометрический метод	0.1	-
18660	695013.68	1350974.51	Картометрический метод	0.1	-
18661	695052.26	1351038.82	Картометрический метод	0.1	-
18662	694999.38	1351079.21	Картометрический метод	0.1	-
18663	695006.64	1351078.53	Картометрический метод	0.1	-
18664	695025.99	1351075.36	Картометрический метод	0.1	-
18665	695049.01	1351073.99	Картометрический метод	0.1	-
18666	695058.47	1351074.12	Картометрический метод	0.1	-
18667	695072.47	1351078.05	Картометрический метод	0.1	-
18668	695079.15	1351081.68	Картометрический метод	0.1	-
18669	695086.78	1351091.59	Картометрический метод	0.1	-
18670	695131.74	1350984.70	Картометрический метод	0.1	-
18671	694907.84	1350591.95	Картометрический метод	0.1	-
18631	694626.16	1350657.89	Картометрический метод	0.1	-
18672	718243.09	1373267.87	Картометрический метод	0.1	-
18673	718622.77	1373024.34	Картометрический метод	0.1	-
18674	718961.05	1372913.98	Картометрический метод	0.1	-
18675	719112.11	1372569.56	Картометрический метод	0.1	-
18676	719000.81	1372456.31	Картометрический метод	0.1	-
18677	718762.68	1372354.57	Картометрический метод	0.1	-
18678	717357.63	1372162.42	Картометрический метод	0.1	-
18679	717371.70	1372176.03	Картометрический метод	0.1	-

2. Сведения о характерных точках границ объекта					
Обозначение характерных точек границ	Координаты, м		Метод определения координат характерной точки	Средняя квадратическая погрешность положения характерной точки (Mt), м	Описание обозначения точки на местности (при наличии)
	X	Y			
1	2	3	4	5	6
18680	717412.20	1372232.32	Картометрический метод	0.1	-
18681	717374.78	1372259.65	Картометрический метод	0.1	-
18682	717314.50	1372268.00	Картометрический метод	0.1	-
18683	717319.38	1372301.10	Картометрический метод	0.1	-
18684	717327.53	1372362.54	Картометрический метод	0.1	-
18685	717337.38	1372392.83	Картометрический метод	0.1	-
18686	717346.21	1372408.36	Картометрический метод	0.1	-
18687	717353.46	1372419.27	Картометрический метод	0.1	-
18688	717374.13	1372448.06	Картометрический метод	0.1	-
18689	717558.47	1372661.58	Картометрический метод	0.1	-
18690	717587.76	1372659.92	Картометрический метод	0.1	-
18691	717562.63	1372579.98	Картометрический метод	0.1	-
18692	717654.82	1372554.04	Картометрический метод	0.1	-
18693	717672.04	1372608.82	Картометрический метод	0.1	-
18694	717703.14	1372601.63	Картометрический метод	0.1	-
18695	717779.04	1372517.48	Картометрический метод	0.1	-
18696	717833.49	1372520.70	Картометрический метод	0.1	-
18697	717846.16	1372550.68	Картометрический метод	0.1	-
18698	717942.90	1372531.34	Картометрический метод	0.1	-
18699	717975.36	1372545.22	Картометрический метод	0.1	-
18700	718116.80	1372539.46	Картометрический метод	0.1	-
18701	718121.48	1372598.91	Картометрический метод	0.1	-
18702	718196.31	1372580.33	Картометрический метод	0.1	-
18703	718232.61	1372602.91	Картометрический метод	0.1	-
18704	718262.68	1372596.40	Картометрический метод	0.1	-

2. Сведения о характерных точках границ объекта					
Обозначение характерных точек границ	Координаты, м		Метод определения координат характерной точки	Средняя квадратическая погрешность положения характерной точки (Mt), м	Описание обозначения точки на местности (при наличии)
	X	Y			
1	2	3	4	5	6
18705	718302.12	1372571.70	Картометрический метод	0.1	-
18706	718309.98	1372584.56	Картометрический метод	0.1	-
18707	718319.46	1372578.46	Картометрический метод	0.1	-
18708	718339.20	1372566.93	Картометрический метод	0.1	-
18709	718353.43	1372558.78	Картометрический метод	0.1	-
18710	718368.54	1372552.46	Картометрический метод	0.1	-
18711	718397.94	1372544.64	Картометрический метод	0.1	-
18712	718438.37	1372531.74	Картометрический метод	0.1	-
18713	718490.10	1372520.22	Картометрический метод	0.1	-
18714	718579.94	1372503.82	Картометрический метод	0.1	-
18715	718563.48	1372437.73	Картометрический метод	0.1	-
18716	718739.66	1372384.94	Картометрический метод	0.1	-
18717	718792.39	1372557.12	Картометрический метод	0.1	-
18718	718607.27	1372613.55	Картометрический метод	0.1	-
18719	718582.84	1372515.48	Картометрический метод	0.1	-
18720	718492.37	1372532.00	Картометрический метод	0.1	-
18721	718441.76	1372543.26	Картометрический метод	0.1	-
18722	718401.44	1372556.12	Картометрический метод	0.1	-
18723	718372.76	1372563.70	Картометрический метод	0.1	-
18724	718359.06	1372569.38	Картометрический метод	0.1	-
18725	718345.19	1372577.33	Картометрический метод	0.1	-
18726	718325.84	1372588.62	Картометрический метод	0.1	-
18727	718298.94	1372605.93	Картометрический метод	0.1	-
18728	718304.33	1372616.53	Картометрический метод	0.1	-
18729	718285.08	1372626.60	Картометрический метод	0.1	-

2. Сведения о характерных точках границ объекта					
Обозначение характерных точек границ	Координаты, м		Метод определения координат характерной точки	Средняя квадратическая погрешность положения характерной точки (Mt), м	Описание обозначения точки на местности (при наличии)
	X	Y			
1	2	3	4	5	6
18730	718258.22	1372636.82	Картометрический метод	0.1	-
18731	718215.94	1372646.71	Картометрический метод	0.1	-
18732	718209.94	1372656.88	Картометрический метод	0.1	-
18733	718186.12	1372651.26	Картометрический метод	0.1	-
18734	718175.69	1372637.20	Картометрический метод	0.1	-
18735	718158.73	1372645.90	Картометрический метод	0.1	-
18736	718147.80	1372651.04	Картометрический метод	0.1	-
18737	718132.76	1372657.88	Картометрический метод	0.1	-
18738	718118.22	1372668.41	Картометрический метод	0.1	-
18739	718107.11	1372677.28	Картометрический метод	0.1	-
18740	718095.16	1372684.83	Картометрический метод	0.1	-
18741	718085.62	1372687.83	Картометрический метод	0.1	-
18742	718076.70	1372689.06	Картометрический метод	0.1	-
18743	718069.94	1372689.50	Картометрический метод	0.1	-
18744	718061.12	1372689.22	Картометрический метод	0.1	-
18745	718052.16	1372687.80	Картометрический метод	0.1	-
18746	718090.34	1372746.22	Картометрический метод	0.1	-
18747	718149.06	1372756.41	Картометрический метод	0.1	-
18748	718202.21	1373340.08	Картометрический метод	0.1	-
18672	718243.09	1373267.87	Картометрический метод	0.1	-
18749	718453.48	1372480.01	Картометрический метод	0.1	-
18750	718419.94	1372486.40	Картометрический метод	0.1	-
18751	718411.59	1372443.85	Картометрический метод	0.1	-
18752	718445.22	1372436.99	Картометрический метод	0.1	-
18749	718453.48	1372480.01	Картометрический метод	0.1	-

2. Сведения о характерных точках границ объекта					
Обозначение характерных точек границ	Координаты, м		Метод определения координат характерной точки	Средняя квадратическая погрешность положения характерной точки (Mt), м	Описание обозначения точки на местности (при наличии)
	X	Y			
1	2	3	4	5	6
18753	718445.22	1372436.99	Картометрический метод	0.1	-
18754	718411.59	1372443.85	Картометрический метод	0.1	-
18755	718419.94	1372486.40	Картометрический метод	0.1	-
18756	718453.48	1372480.01	Картометрический метод	0.1	-
18753	718445.22	1372436.99	Картометрический метод	0.1	-
18757	693713.29	1351384.51	Картометрический метод	0.1	-
18758	693725.56	1351374.59	Картометрический метод	0.1	-
18759	693717.66	1351365.44	Картометрический метод	0.1	-
18760	693751.00	1351337.74	Картометрический метод	0.1	-
18761	693742.57	1351322.04	Картометрический метод	0.1	-
18762	693733.06	1351305.71	Картометрический метод	0.1	-
18763	693727.46	1351296.09	Картометрический метод	0.1	-
18764	693677.52	1351318.96	Картометрический метод	0.1	-
18765	693658.24	1351310.38	Картометрический метод	0.1	-
18766	693647.93	1351314.92	Картометрический метод	0.1	-
18767	693639.12	1351318.96	Картометрический метод	0.1	-
18768	693646.64	1351340.80	Картометрический метод	0.1	-
18769	693637.89	1351362.21	Картометрический метод	0.1	-
18770	693636.67	1351379.11	Картометрический метод	0.1	-
18771	693636.13	1351386.46	Картометрический метод	0.1	-
18772	693661.21	1351384.73	Картометрический метод	0.1	-
18773	693689.24	1351390.62	Картометрический метод	0.1	-
18774	693691.98	1351398.74	Картометрический метод	0.1	-
18775	693702.52	1351393.41	Картометрический метод	0.1	-
18757	693713.29	1351384.51	Картометрический метод	0.1	-

2. Сведения о характерных точках границ объекта					
Обозначение характерных точек границ	Координаты, м		Метод определения координат характерной точки	Средняя квадратическая погрешность положения характерной точки (Mt), м	Описание обозначения точки на местности (при наличии)
	X	Y			
1	2	3	4	5	6
18776	694349.18	1352635.63	Картометрический метод	0.1	-
18777	694309.11	1352612.73	Картометрический метод	0.1	-
18778	694303.15	1352620.07	Картометрический метод	0.1	-
18779	694292.12	1352636.69	Картометрический метод	0.1	-
18780	694273.19	1352666.89	Картометрический метод	0.1	-
18781	694301.47	1352685.54	Картометрический метод	0.1	-
18782	694311.68	1352692.24	Картометрический метод	0.1	-
18776	694349.18	1352635.63	Картометрический метод	0.1	-
18783	703243.56	1365172.62	Картометрический метод	0.1	-
18784	703287.15	1365188.71	Картометрический метод	0.1	-
18785	703302.00	1365156.62	Картометрический метод	0.1	-
18786	703263.66	1365146.47	Картометрический метод	0.1	-
18783	703243.56	1365172.62	Картометрический метод	0.1	-
18787	706126.60	1366974.80	Картометрический метод	0.1	-
18788	706146.08	1366956.26	Картометрический метод	0.1	-
18789	706160.45	1366933.04	Картометрический метод	0.1	-
18790	706186.12	1366899.48	Картометрический метод	0.1	-
18791	706195.50	1366879.28	Картометрический метод	0.1	-
18792	706201.30	1366841.17	Картометрический метод	0.1	-
18793	706213.20	1366804.68	Картометрический метод	0.1	-
18794	706212.88	1366764.65	Картометрический метод	0.1	-
18795	706206.96	1366755.04	Картометрический метод	0.1	-
18796	706170.24	1366719.81	Картометрический метод	0.1	-
18797	706145.53	1366711.20	Картометрический метод	0.1	-
18798	706139.00	1366701.27	Картометрический метод	0.1	-

2. Сведения о характерных точках границ объекта					
Обозначение характерных точек границ	Координаты, м		Метод определения координат характерной точки	Средняя квадратическая погрешность положения характерной точки (Mt), м	Описание обозначения точки на местности (при наличии)
	X	Y			
1	2	3	4	5	6
18799	706132.02	1366669.78	Картометрический метод	0.1	-
18800	706125.62	1366654.01	Картометрический метод	0.1	-
18801	706112.28	1366632.30	Картометрический метод	0.1	-
18802	706104.27	1366619.58	Картометрический метод	0.1	-
18803	706090.76	1366578.48	Картометрический метод	0.1	-
18804	706081.47	1366567.58	Картометрический метод	0.1	-
18805	705991.73	1366471.08	Картометрический метод	0.1	-
18806	705946.08	1366436.97	Картометрический метод	0.1	-
18807	705924.01	1366420.39	Картометрический метод	0.1	-
18808	705889.28	1366405.81	Картометрический метод	0.1	-
18809	705779.78	1366380.18	Картометрический метод	0.1	-
18810	705748.95	1366370.58	Картометрический метод	0.1	-
18811	705711.77	1366369.20	Картометрический метод	0.1	-
18812	705675.65	1366375.54	Картометрический метод	0.1	-
18813	705642.46	1366388.08	Картометрический метод	0.1	-
18814	705629.08	1366399.55	Картометрический метод	0.1	-
18815	705613.29	1366463.83	Картометрический метод	0.1	-
18816	705605.44	1366473.93	Картометрический метод	0.1	-
18817	705831.28	1366674.29	Картометрический метод	0.1	-
18818	705807.64	1366776.26	Картометрический метод	0.1	-
18819	705801.83	1366788.20	Картометрический метод	0.1	-
18820	705771.46	1366811.85	Картометрический метод	0.1	-
18821	705747.82	1366823.57	Картометрический метод	0.1	-
18822	705697.58	1366828.82	Картометрический метод	0.1	-
18823	705647.10	1366831.29	Картометрический метод	0.1	-

2. Сведения о характерных точках границ объекта					
Обозначение характерных точек границ	Координаты, м		Метод определения координат характерной точки	Средняя квадратическая погрешность положения характерной точки (Mt), м	Описание обозначения точки на местности (при наличии)
	X	Y			
1	2	3	4	5	6
18824	705626.00	1366826.11	Картометрический метод	0.1	-
18825	705591.19	1366815.23	Картометрический метод	0.1	-
18826	705554.36	1366812.32	Картометрический метод	0.1	-
18827	705527.63	1366795.70	Картометрический метод	0.1	-
18828	705492.84	1366772.80	Картометрический метод	0.1	-
18829	705451.72	1366755.37	Картометрический метод	0.1	-
18830	705400.19	1366686.04	Картометрический метод	0.1	-
18831	705389.44	1366655.18	Картометрический метод	0.1	-
18832	705353.24	1366570.40	Картометрический метод	0.1	-
18833	705342.00	1366551.18	Картометрический метод	0.1	-
18834	705329.54	1366531.02	Картометрический метод	0.1	-
18835	705320.28	1366518.90	Картометрический метод	0.1	-
18836	705304.64	1366503.94	Картометрический метод	0.1	-
18837	705261.96	1366474.18	Картометрический метод	0.1	-
18838	705237.62	1366462.50	Картометрический метод	0.1	-
18839	705197.96	1366449.09	Картометрический метод	0.1	-
18840	705148.10	1366437.10	Картометрический метод	0.1	-
18841	705054.31	1366423.97	Картометрический метод	0.1	-
18842	705030.06	1366421.83	Картометрический метод	0.1	-
18843	704988.88	1366421.34	Картометрический метод	0.1	-
18844	704963.75	1366417.34	Картометрический метод	0.1	-
18845	704960.22	1366416.16	Картометрический метод	0.1	-
18846	704866.89	1366438.40	Картометрический метод	0.1	-
18847	704851.36	1366478.73	Картометрический метод	0.1	-
18848	704873.59	1366487.33	Картометрический метод	0.1	-

2. Сведения о характерных точках границ объекта					
Обозначение характерных точек границ	Координаты, м		Метод определения координат характерной точки	Средняя квадратическая погрешность положения характерной точки (Mt), м	Описание обозначения точки на местности (при наличии)
	X	Y			
1	2	3	4	5	6
18849	704918.32	1366476.44	Картометрический метод	0.1	-
18850	704927.45	1366475.28	Картометрический метод	0.1	-
18851	704941.46	1366470.80	Картометрический метод	0.1	-
18852	705200.96	1366475.83	Картометрический метод	0.1	-
18853	705246.72	1366500.56	Картометрический метод	0.1	-
18854	705326.63	1366621.96	Картометрический метод	0.1	-
18855	705341.36	1366683.74	Картометрический метод	0.1	-
18856	705464.88	1366857.42	Картометрический метод	0.1	-
18857	705458.34	1366889.89	Картометрический метод	0.1	-
18858	705486.81	1366910.66	Картометрический метод	0.1	-
18859	705504.78	1366898.94	Картометрический метод	0.1	-
18860	705573.27	1366902.96	Картометрический метод	0.1	-
18861	705592.58	1366911.28	Картометрический метод	0.1	-
18862	705606.37	1366931.17	Картометрический метод	0.1	-
18863	705674.49	1366947.91	Картометрический метод	0.1	-
18864	705724.35	1366938.08	Картометрический метод	0.1	-
18865	705781.01	1366919.72	Картометрический метод	0.1	-
18866	705825.59	1366877.28	Картометрический метод	0.1	-
18867	705852.89	1366839.86	Картометрический метод	0.1	-
18868	705875.72	1366779.41	Картометрический метод	0.1	-
18869	705876.31	1366736.83	Картометрический метод	0.1	-
18870	705867.89	1366689.35	Картометрический метод	0.1	-
18871	705842.65	1366614.84	Картометрический метод	0.1	-
18872	705815.56	1366568.99	Картометрический метод	0.1	-
18873	705788.63	1366545.65	Картометрический метод	0.1	-

2. Сведения о характерных точках границ объекта					
Обозначение характерных точек границ	Координаты, м		Метод определения координат характерной точки	Средняя квадратическая погрешность положения характерной точки (Mt), м	Описание обозначения точки на местности (при наличии)
	X	Y			
1	2	3	4	5	6
18874	705738.81	1366518.63	Картометрический метод	0.1	-
18875	705674.76	1366484.23	Картометрический метод	0.1	-
18876	705657.77	1366468.20	Картометрический метод	0.1	-
18877	705649.61	1366436.03	Картометрический метод	0.1	-
18878	705674.30	1366414.85	Картометрический метод	0.1	-
18879	705698.26	1366410.88	Картометрический метод	0.1	-
18880	705754.59	1366417.41	Картометрический метод	0.1	-
18881	705781.14	1366432.63	Картометрический метод	0.1	-
18882	705838.99	1366432.49	Картометрический метод	0.1	-
18883	705907.52	1366455.46	Картометрический метод	0.1	-
18884	705950.25	1366504.09	Картометрический метод	0.1	-
18885	705999.59	1366537.14	Картометрический метод	0.1	-
18886	706070.28	1366642.91	Картометрический метод	0.1	-
18887	706089.06	1366692.43	Картометрический метод	0.1	-
18888	706098.15	1366735.63	Картометрический метод	0.1	-
18889	706094.00	1366759.02	Картометрический метод	0.1	-
18890	706100.41	1366790.36	Картометрический метод	0.1	-
18891	706108.39	1366823.33	Картометрический метод	0.1	-
18892	706103.00	1366884.73	Картометрический метод	0.1	-
18893	706084.91	1366913.90	Картометрический метод	0.1	-
18894	706065.41	1366929.15	Картометрический метод	0.1	-
18895	706052.23	1366925.40	Картометрический метод	0.1	-
18896	706027.67	1366934.99	Картометрический метод	0.1	-
18897	706020.15	1366946.73	Картометрический метод	0.1	-
18898	705987.38	1366965.89	Картометрический метод	0.1	-

2. Сведения о характерных точках границ объекта					
Обозначение характерных точек границ	Координаты, м		Метод определения координат характерной точки	Средняя квадратическая погрешность положения характерной точки (Mt), м	Описание обозначения точки на местности (при наличии)
	X	Y			
1	2	3	4	5	6
18899	705958.18	1366974.50	Картометрический метод	0.1	-
18900	705943.53	1366991.36	Картометрический метод	0.1	-
18901	705922.16	1367031.97	Картометрический метод	0.1	-
18902	705903.83	1367040.72	Картометрический метод	0.1	-
18903	705896.21	1367076.78	Картометрический метод	0.1	-
18904	705907.56	1367138.81	Картометрический метод	0.1	-
18905	705936.37	1367208.73	Картометрический метод	0.1	-
18906	705978.31	1367258.34	Картометрический метод	0.1	-
18907	706021.42	1367285.39	Картометрический метод	0.1	-
18908	706103.96	1367306.00	Картометрический метод	0.1	-
18909	706117.08	1367300.43	Картометрический метод	0.1	-
18910	706122.23	1367290.21	Картометрический метод	0.1	-
18911	706138.67	1367279.24	Картометрический метод	0.1	-
18912	706157.06	1367278.98	Картометрический метод	0.1	-
18913	706192.39	1367264.87	Картометрический метод	0.1	-
18914	706223.74	1367261.95	Картометрический метод	0.1	-
18915	706251.10	1367236.74	Картометрический метод	0.1	-
18916	706348.92	1367205.04	Картометрический метод	0.1	-
18917	706386.66	1367220.18	Картометрический метод	0.1	-
18918	706417.01	1367230.34	Картометрический метод	0.1	-
18919	706524.06	1367238.32	Картометрический метод	0.1	-
18920	706558.27	1367253.17	Картометрический метод	0.1	-
18921	706609.55	1367277.79	Картометрический метод	0.1	-
18922	706647.24	1367317.53	Картометрический метод	0.1	-
18923	706675.39	1367355.22	Картометрический метод	0.1	-

2. Сведения о характерных точках границ объекта					
Обозначение характерных точек границ	Координаты, м		Метод определения координат характерной точки	Средняя квадратическая погрешность положения характерной точки (Mt), м	Описание обозначения точки на местности (при наличии)
	X	Y			
1	2	3	4	5	6
18924	706704.85	1367395.10	Картометрический метод	0.1	-
18925	706780.34	1367431.34	Картометрический метод	0.1	-
18926	706704.68	1367338.86	Картометрический метод	0.1	-
18927	706682.06	1367305.95	Картометрический метод	0.1	-
18928	706662.58	1367283.70	Картометрический метод	0.1	-
18929	706627.74	1367247.88	Картометрический метод	0.1	-
18930	706609.90	1367234.43	Картометрический метод	0.1	-
18931	706586.52	1367221.53	Картометрический метод	0.1	-
18932	706550.84	1367208.63	Картометрический метод	0.1	-
18933	706494.59	1367193.80	Картометрический метод	0.1	-
18934	706451.66	1367188.36	Картометрический метод	0.1	-
18935	706419.73	1367172.89	Картометрический метод	0.1	-
18936	706404.78	1367167.63	Картометрический метод	0.1	-
18937	706386.10	1367164.64	Картометрический метод	0.1	-
18938	706359.64	1367164.94	Картометрический метод	0.1	-
18939	706317.40	1367169.66	Картометрический метод	0.1	-
18940	706284.93	1367177.89	Картометрический метод	0.1	-
18941	706257.20	1367193.88	Картометрический метод	0.1	-
18942	706237.28	1367204.41	Картометрический метод	0.1	-
18943	706171.92	1367224.87	Картометрический метод	0.1	-
18944	706136.60	1367236.45	Картометрический метод	0.1	-
18945	706118.97	1367241.16	Картометрический метод	0.1	-
18946	706099.58	1367241.86	Картометрический метод	0.1	-
18947	706073.82	1367238.78	Картометрический метод	0.1	-
18948	706047.18	1367233.84	Картометрический метод	0.1	-

2. Сведения о характерных точках границ объекта					
Обозначение характерных точек границ	Координаты, м		Метод определения координат характерной точки	Средняя квадратическая погрешность положения характерной точки (Mt), м	Описание обозначения точки на местности (при наличии)
	X	Y			
1	2	3	4	5	6
18949	706028.94	1367225.00	Картометрический метод	0.1	-
18950	706015.42	1367210.68	Картометрический метод	0.1	-
18951	706006.16	1367198.87	Картометрический метод	0.1	-
18952	705987.72	1367158.01	Картометрический метод	0.1	-
18953	705983.52	1367139.80	Картометрический метод	0.1	-
18954	705982.94	1367098.23	Картометрический метод	0.1	-
18955	705984.38	1367075.77	Картометрический метод	0.1	-
18956	705992.51	1367056.16	Картометрический метод	0.1	-
18957	706006.67	1367040.34	Картометрический метод	0.1	-
18958	706075.24	1367003.79	Картометрический метод	0.1	-
18787	706126.60	1366974.80	Картометрический метод	0.1	-
18959	706870.23	1367392.47	Картометрический метод	0.1	-
18960	706860.98	1367404.95	Картометрический метод	0.1	-
18961	706883.58	1367533.53	Картометрический метод	0.1	-
18962	706894.73	1367539.22	Картометрический метод	0.1	-
18963	706909.15	1367542.77	Картометрический метод	0.1	-
18964	706906.43	1367525.78	Картометрический метод	0.1	-
18965	706933.32	1367525.80	Картометрический метод	0.1	-
18966	706960.41	1367553.34	Картометрический метод	0.1	-
18967	707006.91	1367582.63	Картометрический метод	0.1	-
18968	707032.84	1367604.79	Картометрический метод	0.1	-
18969	707059.32	1367637.51	Картометрический метод	0.1	-
18970	707072.50	1367661.51	Картометрический метод	0.1	-
18971	707077.88	1367678.56	Картометрический метод	0.1	-
18972	707152.52	1367724.12	Картометрический метод	0.1	-

2. Сведения о характерных точках границ объекта					
Обозначение характерных точек границ	Координаты, м		Метод определения координат характерной точки	Средняя квадратическая погрешность положения характерной точки (Mt), м	Описание обозначения точки на местности (при наличии)
	X	Y			
1	2	3	4	5	6
18973	707187.12	1367746.07	Картометрический метод	0.1	-
18974	707150.64	1367710.47	Картометрический метод	0.1	-
18975	707113.69	1367662.13	Картометрический метод	0.1	-
18976	707074.62	1367594.21	Картометрический метод	0.1	-
18977	707031.93	1367550.40	Картометрический метод	0.1	-
18978	706983.38	1367515.76	Картометрический метод	0.1	-
18979	706917.65	1367459.05	Картометрический метод	0.1	-
18980	706885.51	1367436.30	Картометрический метод	0.1	-
18981	706881.12	1367383.05	Картометрический метод	0.1	-
18959	706870.23	1367392.47	Картометрический метод	0.1	-
18982	702534.92	1365489.36	Картометрический метод	0.1	-
18983	702698.77	1365505.64	Картометрический метод	0.1	-
18984	702924.32	1365760.68	Картометрический метод	0.1	-
18985	703028.24	1365802.94	Картометрический метод	0.1	-
18986	703104.64	1365595.94	Картометрический метод	0.1	-
18987	703108.96	1365328.82	Картометрический метод	0.1	-
18988	703201.36	1365335.39	Картометрический метод	0.1	-
18989	703160.25	1365303.88	Картометрический метод	0.1	-
18990	703143.72	1365289.19	Картометрический метод	0.1	-
18991	703199.39	1365224.88	Картометрический метод	0.1	-
18992	703003.75	1365292.76	Картометрический метод	0.1	-
18993	702557.35	1365397.23	Картометрический метод	0.1	-
18994	702425.08	1365504.36	Картометрический метод	0.1	-
18982	702534.92	1365489.36	Картометрический метод	0.1	-
18995	710514.09	1368766.37	Картометрический метод	0.1	-

2. Сведения о характерных точках границ объекта					
Обозначение характерных точек границ	Координаты, м		Метод определения координат характерной точки	Средняя квадратическая погрешность положения характерной точки (Mt), м	Описание обозначения точки на местности (при наличии)
	X	Y			
1	2	3	4	5	6
18996	710408.90	1368761.45	Картометрический метод	0.1	-
18997	710260.72	1368799.69	Картометрический метод	0.1	-
18998	710166.79	1368874.23	Картометрический метод	0.1	-
18999	709986.70	1368860.53	Картометрический метод	0.1	-
19000	709908.12	1368843.64	Картометрический метод	0.1	-
19001	709786.87	1368800.58	Картометрический метод	0.1	-
19002	709669.89	1368795.17	Картометрический метод	0.1	-
19003	709611.75	1368811.24	Картометрический метод	0.1	-
19004	709597.87	1368814.25	Картометрический метод	0.1	-
19005	709463.81	1368839.18	Картометрический метод	0.1	-
19006	709469.18	1368841.59	Картометрический метод	0.1	-
19007	709497.08	1368854.08	Картометрический метод	0.1	-
19008	709502.57	1368845.41	Картометрический метод	0.1	-
19009	709596.91	1368830.93	Картометрический метод	0.1	-
19010	709709.31	1368816.32	Картометрический метод	0.1	-
19011	710083.82	1368898.56	Картометрический метод	0.1	-
19012	710592.46	1368821.34	Картометрический метод	0.1	-
19013	710596.89	1368775.53	Картометрический метод	0.1	-
18995	710514.09	1368766.37	Картометрический метод	0.1	-
19014	703887.12	1365709.17	Картометрический метод	0.1	-
19015	703719.96	1365654.56	Картометрический метод	0.1	-
19016	703684.18	1365623.18	Картометрический метод	0.1	-
19017	703657.01	1365675.85	Картометрический метод	0.1	-
19018	703628.42	1365738.44	Картометрический метод	0.1	-
19019	703677.60	1365739.82	Картометрический метод	0.1	-

2. Сведения о характерных точках границ объекта					
Обозначение характерных точек границ	Координаты, м		Метод определения координат характерной точки	Средняя квадратическая погрешность положения характерной точки (Mt), м	Описание обозначения точки на местности (при наличии)
	X	Y			
1	2	3	4	5	6
19020	703677.71	1365800.65	Картометрический метод	0.1	-
19021	703659.10	1365811.81	Картометрический метод	0.1	-
19022	703685.64	1365833.87	Картометрический метод	0.1	-
19023	703710.63	1365818.93	Картометрический метод	0.1	-
19024	703737.54	1365744.27	Картометрический метод	0.1	-
19025	704082.03	1365794.55	Картометрический метод	0.1	-
19026	704020.01	1365744.58	Картометрический метод	0.1	-
19027	703961.40	1365683.29	Картометрический метод	0.1	-
19028	703919.47	1365626.43	Картометрический метод	0.1	-
19029	703902.82	1365585.14	Картометрический метод	0.1	-
19030	703888.84	1365562.66	Картометрический метод	0.1	-
19014	703887.12	1365709.17	Картометрический метод	0.1	-
19031	628385.69	1339123.01	Картометрический метод	0.1	-
19032	628281.03	1339139.89	Картометрический метод	0.1	-
19033	628182.71	1339152.64	Картометрический метод	0.1	-
19034	628085.37	1339162.24	Картометрический метод	0.1	-
19035	627934.26	1339169.99	Картометрический метод	0.1	-
19036	627721.84	1339166.87	Картометрический метод	0.1	-
19037	627608.30	1339160.75	Картометрический метод	0.1	-
19038	627369.14	1339130.63	Картометрический метод	0.1	-
19039	627286.84	1339117.84	Картометрический метод	0.1	-
19040	626509.27	1338972.65	Картометрический метод	0.1	-
19041	626319.91	1338943.93	Картометрический метод	0.1	-
19042	626245.85	1338935.55	Картометрический метод	0.1	-
19043	626112.61	1338927.20	Картометрический метод	0.1	-

2. Сведения о характерных точках границ объекта					
Обозначение характерных точек границ	Координаты, м		Метод определения координат характерной точки	Средняя квадратическая погрешность положения характерной точки (Mt), м	Описание обозначения точки на местности (при наличии)
	X	Y			
1	2	3	4	5	6
19044	625939.88	1338926.03	Картометрический метод	0.1	-
19045	625900.28	1338927.74	Картометрический метод	0.1	-
19046	625193.86	1339001.57	Картометрический метод	0.1	-
19047	625155.56	1339003.90	Картометрический метод	0.1	-
19048	625124.84	1339004.53	Картометрический метод	0.1	-
19049	624954.57	1338995.57	Картометрический метод	0.1	-
19050	624840.75	1338983.29	Картометрический метод	0.1	-
19051	624814.74	1338978.04	Картометрический метод	0.1	-
19052	624743.73	1338961.62	Картометрический метод	0.1	-
19053	624658.72	1338937.66	Картометрический метод	0.1	-
19054	624586.83	1338913.26	Картометрический метод	0.1	-
19055	624476.02	1338867.72	Картометрический метод	0.1	-
19056	623961.64	1338614.39	Картометрический метод	0.1	-
19057	623855.18	1338568.19	Картометрический метод	0.1	-
19058	623816.68	1338552.51	Картометрический метод	0.1	-
19059	623772.07	1338538.65	Картометрический метод	0.1	-
19060	623721.89	1338527.29	Картометрический метод	0.1	-
19061	623678.29	1338524.57	Картометрический метод	0.1	-
19062	623473.76	1338524.96	Картометрический метод	0.1	-
19063	623374.48	1338530.59	Картометрический метод	0.1	-
19064	627891.74	1342990.36	Картометрический метод	0.1	-
19065	640106.74	1351954.10	Картометрический метод	0.1	-
19066	642257.00	1353532.03	Картометрический метод	0.1	-
19067	652838.58	1363771.04	Картометрический метод	0.1	-
19068	658656.55	1367664.65	Картометрический метод	0.1	-

2. Сведения о характерных точках границ объекта					
Обозначение характерных точек границ	Координаты, м		Метод определения координат характерной точки	Средняя квадратическая погрешность положения характерной точки (Mt), м	Описание обозначения точки на местности (при наличии)
	X	Y			
1	2	3	4	5	6
19069	676995.46	1371336.04	Картометрический метод	0.1	-
19070	677002.40	1371304.05	Картометрический метод	0.1	-
19071	677023.53	1371250.13	Картометрический метод	0.1	-
19072	677113.85	1371008.25	Картометрический метод	0.1	-
19073	677135.40	1370958.95	Картометрический метод	0.1	-
19074	677162.05	1370882.46	Картометрический метод	0.1	-
19075	677157.40	1370814.74	Картометрический метод	0.1	-
19076	677150.09	1370752.69	Картометрический метод	0.1	-
19077	677120.29	1370696.62	Картометрический метод	0.1	-
19078	677053.57	1370645.68	Картометрический метод	0.1	-
19079	677083.27	1370605.26	Картометрический метод	0.1	-
19080	676982.94	1370526.89	Картометрический метод	0.1	-
19081	676886.61	1370447.71	Картометрический метод	0.1	-
19082	676686.86	1370300.47	Картометрический метод	0.1	-
19083	676640.90	1370260.17	Картометрический метод	0.1	-
19084	676596.87	1370219.37	Картометрический метод	0.1	-
19085	676566.21	1370181.93	Картометрический метод	0.1	-
19086	676535.94	1370130.40	Картометрический метод	0.1	-
19087	676511.77	1370077.52	Картометрический метод	0.1	-
19088	676461.44	1370093.67	Картометрический метод	0.1	-
19089	676440.69	1370036.66	Картометрический метод	0.1	-
19090	676431.97	1369978.45	Картометрический метод	0.1	-
19091	676429.03	1369911.12	Картометрический метод	0.1	-
19092	676428.65	1369850.17	Картометрический метод	0.1	-
19093	676404.38	1369847.88	Картометрический метод	0.1	-

2. Сведения о характерных точках границ объекта					
Обозначение характерных точек границ	Координаты, м		Метод определения координат характерной точки	Средняя квадратическая погрешность положения характерной точки (Mt), м	Описание обозначения точки на местности (при наличии)
	X	Y			
1	2	3	4	5	6
19094	676440.23	1369100.31	Картометрический метод	0.1	-
19095	673824.41	1367465.12	Картометрический метод	0.1	-
19096	670123.83	1368843.27	Картометрический метод	0.1	-
19097	670092.01	1365153.97	Картометрический метод	0.1	-
19098	667691.44	1363443.28	Картометрический метод	0.1	-
19099	663809.81	1361041.39	Картометрический метод	0.1	-
19100	640546.34	1346608.40	Картометрический метод	0.1	-
19101	628487.64	1339110.41	Картометрический метод	0.1	-
19102	628476.19	1339100.69	Картометрический метод	0.1	-
19031	628385.69	1339123.01	Картометрический метод	0.1	-
19103	699926.15	1376912.27	Картометрический метод	0.1	-
19104	699711.43	1377031.41	Картометрический метод	0.1	-
19105	699712.87	1377034.05	Картометрический метод	0.1	-
19106	699564.14	1377116.58	Картометрический метод	0.1	-
19107	699562.72	1377113.93	Картометрический метод	0.1	-
19108	699489.54	1377151.89	Картометрический метод	0.1	-
19109	699396.47	1377190.05	Картометрический метод	0.1	-
19110	699305.23	1377217.05	Картометрический метод	0.1	-
19111	699212.02	1377236.85	Картометрический метод	0.1	-
19112	699212.20	1377237.84	Картометрический метод	0.1	-
19113	699192.04	1377240.87	Картометрический метод	0.1	-
19114	699192.61	1377244.83	Картометрический метод	0.1	-
19115	699162.83	1377248.64	Картометрический метод	0.1	-
19116	699162.30	1377244.68	Картометрический метод	0.1	-
19117	699121.43	1377248.97	Картометрический метод	0.1	-

2. Сведения о характерных точках границ объекта					
Обозначение характерных точек границ	Координаты, м		Метод определения координат характерной точки	Средняя квадратическая погрешность положения характерной точки (Mt), м	Описание обозначения точки на местности (при наличии)
	X	Y			
1	2	3	4	5	6
19118	699121.37	1377247.98	Картометрический метод	0.1	-
19119	698971.58	1377256.08	Картометрический метод	0.1	-
19120	698971.79	1377261.08	Картометрический метод	0.1	-
19121	698883.14	1377271.45	Картометрический метод	0.1	-
19122	698840.04	1377288.66	Картометрический метод	0.1	-
19123	698794.20	1377321.00	Картометрический метод	0.1	-
19124	698791.58	1377317.98	Картометрический метод	0.1	-
19125	698752.67	1377360.02	Картометрический метод	0.1	-
19126	698756.73	1377362.93	Картометрический метод	0.1	-
19127	698730.34	1377410.70	Картометрический метод	0.1	-
19128	698729.25	1377410.46	Картометрический метод	0.1	-
19129	698719.12	1377438.65	Картометрический метод	0.1	-
19130	698720.06	1377438.99	Картометрический метод	0.1	-
19131	698713.65	1377458.13	Картометрический метод	0.1	-
19132	698706.58	1377456.21	Картометрический метод	0.1	-
19133	698678.22	1377544.49	Картометрический метод	0.1	-
19134	698681.24	1377545.53	Картометрический метод	0.1	-
19135	698676.27	1377561.36	Картометрический метод	0.1	-
19136	698674.37	1377560.76	Картометрический метод	0.1	-
19137	698661.27	1377602.43	Картометрический метод	0.1	-
19138	698659.56	1377601.89	Картометрический метод	0.1	-
19139	698648.69	1377635.98	Картометрический метод	0.1	-
19140	698650.51	1377636.60	Картометрический метод	0.1	-
19141	698624.08	1377720.97	Картометрический метод	0.1	-
19142	698620.09	1377720.30	Картометрический метод	0.1	-

2. Сведения о характерных точках границ объекта					
Обозначение характерных точек границ	Координаты, м		Метод определения координат характерной точки	Средняя квадратическая погрешность положения характерной точки (Mt), м	Описание обозначения точки на местности (при наличии)
	X	Y			
1	2	3	4	5	6
19143	698604.94	1377770.93	Картометрический метод	0.1	-
19144	698608.25	1377771.86	Картометрический метод	0.1	-
19145	698499.27	1378114.14	Картометрический метод	0.1	-
19146	698497.04	1378113.56	Картометрический метод	0.1	-
19147	698494.65	1378121.01	Картометрический метод	0.1	-
19148	698496.85	1378121.33	Картометрический метод	0.1	-
19149	698465.49	1378218.43	Картометрический метод	0.1	-
19150	698427.17	1378339.30	Картометрический метод	0.1	-
19151	698410.92	1378399.12	Картометрический метод	0.1	-
19152	698394.38	1378487.09	Картометрический метод	0.1	-
19153	698396.37	1378487.34	Картометрический метод	0.1	-
19154	698390.28	1378536.74	Картометрический метод	0.1	-
19155	698388.28	1378536.63	Картометрический метод	0.1	-
19156	698365.93	1378928.42	Картометрический метод	0.1	-
19157	698355.08	1378962.07	Картометрический метод	0.1	-
19158	698334.67	1378996.56	Картометрический метод	0.1	-
19159	698315.64	1379018.01	Картометрический метод	0.1	-
19160	698291.41	1379035.40	Картометрический метод	0.1	-
19161	698272.44	1379046.90	Картометрический метод	0.1	-
19162	698241.74	1379057.40	Картометрический метод	0.1	-
19163	698210.15	1379063.02	Картометрический метод	0.1	-
19164	698182.89	1379060.06	Картометрический метод	0.1	-
19165	698051.81	1379027.22	Картометрический метод	0.1	-
19166	697894.15	1378987.38	Картометрический метод	0.1	-
19167	697841.72	1378984.88	Картометрический метод	0.1	-

2. Сведения о характерных точках границ объекта					
Обозначение характерных точек границ	Координаты, м		Метод определения координат характерной точки	Средняя квадратическая погрешность положения характерной точки (Mt), м	Описание обозначения точки на местности (при наличии)
	X	Y			
1	2	3	4	5	6
19168	697807.32	1378991.95	Картометрический метод	0.1	-
19169	697782.81	1379003.28	Картометрический метод	0.1	-
19170	697752.24	1379028.87	Картометрический метод	0.1	-
19171	697717.19	1379068.33	Картометрический метод	0.1	-
19172	697695.18	1379109.38	Картометрический метод	0.1	-
19173	697684.73	1379149.17	Картометрический метод	0.1	-
19174	697681.99	1379187.68	Картометрический метод	0.1	-
19175	697680.70	1379402.80	Картометрический метод	0.1	-
19176	697683.70	1379402.91	Картометрический метод	0.1	-
19177	697683.30	1379482.43	Картометрический метод	0.1	-
19178	697686.30	1379482.41	Картометрический метод	0.1	-
19179	697686.13	1379512.59	Картометрический метод	0.1	-
19180	697685.13	1379512.57	Картометрический метод	0.1	-
19181	697684.99	1379532.64	Картометрический метод	0.1	-
19182	697680.00	1379532.55	Картометрический метод	0.1	-
19183	697679.28	1379573.31	Картометрический метод	0.1	-
19184	697681.27	1379573.53	Картометрический метод	0.1	-
19185	697678.21	1379604.16	Картометрический метод	0.1	-
19186	697681.14	1379604.77	Картометрический метод	0.1	-
19187	697671.29	1379651.57	Картометрический метод	0.1	-
19188	697668.42	1379650.72	Картометрический метод	0.1	-
19189	697649.63	1379709.01	Картометрический метод	0.1	-
19190	697590.14	1379857.63	Картометрический метод	0.1	-
19191	697588.28	1379856.88	Картометрический метод	0.1	-
19192	697457.01	1380180.04	Картометрический метод	0.1	-

2. Сведения о характерных точках границ объекта					
Обозначение характерных точек границ	Координаты, м		Метод определения координат характерной точки	Средняя квадратическая погрешность положения характерной точки (Mt), м	Описание обозначения точки на местности (при наличии)
	X	Y			
1	2	3	4	5	6
19193	697429.65	1380223.92	Картометрический метод	0.1	-
19194	697258.09	1380396.54	Картометрический метод	0.1	-
19195	697249.40	1380412.94	Картометрический метод	0.1	-
19196	697195.02	1380628.86	Картометрический метод	0.1	-
19197	697172.84	1380691.52	Картометрический метод	0.1	-
19198	697140.70	1380769.64	Картометрический метод	0.1	-
19199	697132.83	1380788.87	Картометрический метод	0.1	-
19200	697131.91	1380788.48	Картометрический метод	0.1	-
19201	697124.12	1380807.01	Картометрический метод	0.1	-
19202	697125.96	1380807.79	Картометрический метод	0.1	-
19203	697098.46	1380872.40	Картометрический метод	0.1	-
19204	697096.63	1380871.58	Картометрический метод	0.1	-
19205	697045.70	1380981.37	Картометрический метод	0.1	-
19206	697047.35	1380982.49	Картометрический метод	0.1	-
19207	697035.21	1381000.17	Картометрический метод	0.1	-
19208	697038.34	1381002.66	Картометрический метод	0.1	-
19209	697025.21	1381019.13	Картометрический метод	0.1	-
19210	697026.62	1381020.54	Картометрический метод	0.1	-
19211	696996.38	1381050.88	Картометрический метод	0.1	-
19212	696991.28	1381044.73	Картометрический метод	0.1	-
19213	696976.88	1381057.78	Картометрический метод	0.1	-
19214	696977.66	1381058.62	Картометрический метод	0.1	-
19215	696926.46	1381092.88	Картометрический метод	0.1	-
19216	696925.90	1381092.06	Картометрический метод	0.1	-
19217	696684.76	1381255.91	Картометрический метод	0.1	-

2. Сведения о характерных точках границ объекта					
Обозначение характерных точек границ	Координаты, м		Метод определения координат характерной точки	Средняя квадратическая погрешность положения характерной точки (Mt), м	Описание обозначения точки на местности (при наличии)
	X	Y			
1	2	3	4	5	6
19218	696600.02	1381316.93	Картометрический метод	0.1	-
19219	696598.18	1381313.92	Картометрический метод	0.1	-
19220	696549.81	1381347.82	Картометрический метод	0.1	-
19221	696551.45	1381350.34	Картометрический метод	0.1	-
19222	696489.43	1381393.32	Картометрический метод	0.1	-
19223	696447.35	1381439.79	Картометрический метод	0.1	-
19224	696320.11	1381643.87	Картометрический метод	0.1	-
19225	696295.39	1381712.73	Картометрический метод	0.1	-
19226	696285.16	1381751.16	Картометрический метод	0.1	-
19227	696279.54	1381797.92	Картометрический метод	0.1	-
19228	696279.49	1381828.56	Картометрический метод	0.1	-
19229	696288.30	1381899.22	Картометрический метод	0.1	-
19230	696289.26	1381898.96	Картометрический метод	0.1	-
19231	696315.11	1381983.72	Картометрический метод	0.1	-
19232	696314.23	1381984.15	Картометрический метод	0.1	-
19233	696324.84	1382009.47	Картометрический метод	0.1	-
19234	696346.85	1382041.42	Картометрический метод	0.1	-
19235	696347.52	1382042.36	Картометрический метод	0.1	-
19236	696370.97	1382076.41	Картометрический метод	0.1	-
19237	696399.61	1382110.69	Картометрический метод	0.1	-
19238	696660.51	1382379.46	Картометрический метод	0.1	-
19239	696700.35	1382410.96	Картометрический метод	0.1	-
19240	696755.71	1382445.55	Картометрический метод	0.1	-
19241	696818.20	1382475.61	Картометрический метод	0.1	-
19242	697212.41	1382615.51	Картометрический метод	0.1	-

2. Сведения о характерных точках границ объекта					
Обозначение характерных точек границ	Координаты, м		Метод определения координат характерной точки	Средняя квадратическая погрешность положения характерной точки (Mt), м	Описание обозначения точки на местности (при наличии)
	X	Y			
1	2	3	4	5	6
19243	697527.27	1382729.28	Картометрический метод	0.1	-
19244	697577.12	1382754.55	Картометрический метод	0.1	-
19245	697630.12	1382787.22	Картометрический метод	0.1	-
19246	697692.23	1382844.91	Картометрический метод	0.1	-
19247	697693.14	1382844.14	Картометрический метод	0.1	-
19248	697738.88	1382898.40	Картометрический метод	0.1	-
19249	697738.08	1382898.99	Картометрический метод	0.1	-
19250	697984.90	1383225.47	Картометрический метод	0.1	-
19251	698176.04	1383476.41	Картометрический метод	0.1	-
19252	698198.22	1383515.82	Картометрический метод	0.1	-
19253	698199.99	1383514.88	Картометрический метод	0.1	-
19254	698223.04	1383572.71	Картометрический метод	0.1	-
19255	698221.14	1383573.33	Картометрический метод	0.1	-
19256	698236.51	1383634.13	Картометрический метод	0.1	-
19257	698243.24	1383692.85	Картометрический метод	0.1	-
19258	698238.22	1383772.34	Картометрический метод	0.1	-
19259	698233.96	1383796.76	Картометрический метод	0.1	-
19260	698228.54	1383842.75	Картометрический метод	0.1	-
19261	698232.43	1383843.03	Картометрический метод	0.1	-
19262	698222.61	1383975.72	Картометрический метод	0.1	-
19263	698218.15	1383975.52	Картометрический метод	0.1	-
19264	698217.62	1383996.51	Картометрический метод	0.1	-
19265	698221.18	1383998.90	Картометрический метод	0.1	-
19266	698209.81	1384156.97	Картометрический метод	0.1	-
19267	698218.02	1384213.22	Картометрический метод	0.1	-

2. Сведения о характерных точках границ объекта					
Обозначение характерных точек границ	Координаты, м		Метод определения координат характерной точки	Средняя квадратическая погрешность положения характерной точки (Mt), м	Описание обозначения точки на местности (при наличии)
	X	Y			
1	2	3	4	5	6
19268	698236.34	1384262.04	Картометрический метод	0.1	-
19269	698272.79	1384315.02	Картометрический метод	0.1	-
19270	698274.27	1384313.68	Картометрический метод	0.1	-
19271	698285.08	1384322.81	Картометрический метод	0.1	-
19272	698282.01	1384327.25	Картометрический метод	0.1	-
19273	698323.21	1384357.63	Картометрический метод	0.1	-
19274	698324.78	1384355.59	Картометрический метод	0.1	-
19275	698366.73	1384384.86	Картометрический метод	0.1	-
19276	698367.27	1384384.02	Картометрический метод	0.1	-
19277	698425.45	1384422.60	Картометрический метод	0.1	-
19278	698424.90	1384423.43	Картометрический метод	0.1	-
19279	698616.35	1384550.78	Картометрический метод	0.1	-
19280	698646.59	1384581.46	Картометрический метод	0.1	-
19281	698648.44	1384579.99	Картометрический метод	0.1	-
19282	698691.57	1384638.04	Картометрический метод	0.1	-
19283	698689.79	1384639.59	Картометрический метод	0.1	-
19284	698706.74	1384672.59	Картометрический метод	0.1	-
19285	698782.47	1385007.64	Картометрический метод	0.1	-
19286	698786.33	1385006.97	Картометрический метод	0.1	-
19287	698799.13	1385069.17	Картометрический метод	0.1	-
19288	698937.26	1385728.59	Картометрический метод	0.1	-
19289	698950.61	1385769.74	Картометрический метод	0.1	-
19290	698993.12	1385855.00	Картометрический метод	0.1	-
19291	699049.03	1385928.42	Картометрический метод	0.1	-
19292	699050.65	1385927.12	Картометрический метод	0.1	-

2. Сведения о характерных точках границ объекта					
Обозначение характерных точек границ	Координаты, м		Метод определения координат характерной точки	Средняя квадратическая погрешность положения характерной точки (Mt), м	Описание обозначения точки на местности (при наличии)
	X	Y			
1	2	3	4	5	6
19293	699056.82	1385935.25	Картометрический метод	0.1	-
19294	699054.38	1385937.28	Картометрический метод	0.1	-
19295	699087.46	1385975.38	Картометрический метод	0.1	-
19296	699212.01	1386126.77	Картометрический метод	0.1	-
19297	699276.43	1386217.78	Картометрический метод	0.1	-
19298	699380.88	1386391.04	Картометрический метод	0.1	-
19299	699526.31	1386644.86	Картометрический метод	0.1	-
19300	699527.18	1386644.36	Картометрический метод	0.1	-
19301	699539.82	1386665.87	Картометрический метод	0.1	-
19302	702632.10	1385840.18	Картометрический метод	0.1	-
19303	702518.36	1393461.02	Картометрический метод	0.1	-
19304	702574.02	1393473.33	Картометрический метод	0.1	-
19305	702589.44	1393477.50	Картометрический метод	0.1	-
19306	702588.98	1393488.05	Картометрический метод	0.1	-
19307	702597.25	1393490.18	Картометрический метод	0.1	-
19308	702612.21	1393482.69	Картометрический метод	0.1	-
19309	702638.14	1393485.15	Картометрический метод	0.1	-
19310	702656.57	1393482.51	Картометрический метод	0.1	-
19311	702685.11	1393467.06	Картометрический метод	0.1	-
19312	702757.29	1393416.96	Картометрический метод	0.1	-
19313	702780.56	1393398.80	Картометрический метод	0.1	-
19314	702800.81	1393372.47	Картометрический метод	0.1	-
19315	702829.25	1393330.36	Картометрический метод	0.1	-
19316	702855.94	1393284.10	Картометрический метод	0.1	-
19317	702875.62	1393255.35	Картометрический метод	0.1	-

2. Сведения о характерных точках границ объекта					
Обозначение характерных точек границ	Координаты, м		Метод определения координат характерной точки	Средняя квадратическая погрешность положения характерной точки (Mt), м	Описание обозначения точки на местности (при наличии)
	X	Y			
1	2	3	4	5	6
19318	702896.01	1393234.99	Картометрический метод	0.1	-
19319	702918.23	1393220.52	Картометрический метод	0.1	-
19320	702922.45	1393217.80	Картометрический метод	0.1	-
19321	702941.47	1393207.33	Картометрический метод	0.1	-
19322	702949.52	1393204.37	Картометрический метод	0.1	-
19323	702979.44	1393199.67	Картометрический метод	0.1	-
19324	703010.97	1393193.48	Картометрический метод	0.1	-
19325	703027.58	1393195.32	Картометрический метод	0.1	-
19326	703042.74	1393196.44	Картометрический метод	0.1	-
19327	703109.54	1393206.50	Картометрический метод	0.1	-
19328	703142.75	1393212.25	Картометрический метод	0.1	-
19329	703176.26	1393220.39	Картометрический метод	0.1	-
19330	703205.16	1393235.46	Картометрический метод	0.1	-
19331	703221.21	1393258.37	Картометрический метод	0.1	-
19332	703225.68	1393290.55	Картометрический метод	0.1	-
19333	703214.90	1393355.31	Картометрический метод	0.1	-
19334	703232.44	1393378.18	Картометрический метод	0.1	-
19335	703261.91	1393394.85	Картометрический метод	0.1	-
19336	703277.87	1393422.77	Картометрический метод	0.1	-
19337	703290.70	1393452.82	Картометрический метод	0.1	-
19338	703317.61	1393471.53	Картометрический метод	0.1	-
19339	703346.06	1393488.44	Картометрический метод	0.1	-
19340	703376.08	1393500.33	Картометрический метод	0.1	-
19341	703409.06	1393504.60	Картометрический метод	0.1	-
19342	703440.16	1393511.87	Картометрический метод	0.1	-

2. Сведения о характерных точках границ объекта					
Обозначение характерных точек границ	Координаты, м		Метод определения координат характерной точки	Средняя квадратическая погрешность положения характерной точки (Mt), м	Описание обозначения точки на местности (при наличии)
	X	Y			
1	2	3	4	5	6
19343	703465.16	1393531.24	Картометрический метод	0.1	-
19344	703485.73	1393558.40	Картометрический метод	0.1	-
19345	703504.47	1393586.86	Картометрический метод	0.1	-
19346	703517.09	1393616.29	Картометрический метод	0.1	-
19347	703519.32	1393649.34	Картометрический метод	0.1	-
19348	703515.96	1393682.16	Картометрический метод	0.1	-
19349	703502.11	1393711.46	Картометрический метод	0.1	-
19350	703485.45	1393739.79	Картометрический метод	0.1	-
19351	703478.66	1393771.45	Картометрический метод	0.1	-
19352	703474.97	1393804.30	Картометрический метод	0.1	-
19353	703455.35	1393900.28	Картометрический метод	0.1	-
19354	703439.24	1393996.51	Картометрический метод	0.1	-
19355	703431.51	1394028.40	Картометрический метод	0.1	-
19356	703417.40	1394062.19	Картометрический метод	0.1	-
19357	703371.21	1394147.01	Картометрический метод	0.1	-
19358	703352.06	1394177.69	Картометрический метод	0.1	-
19359	703366.90	1394207.53	Картометрический метод	0.1	-
19360	703390.09	1394226.68	Картометрический метод	0.1	-
19361	703405.30	1394253.53	Картометрический метод	0.1	-
19362	703413.39	1394286.11	Картометрический метод	0.1	-
19363	703432.87	1394349.35	Картометрический метод	0.1	-
19364	703437.16	1394380.46	Картометрический метод	0.1	-
19365	703439.44	1394413.76	Картометрический метод	0.1	-
19366	703453.51	1394441.85	Картометрический метод	0.1	-
19367	703520.06	1394455.06	Картометрический метод	0.1	-

2. Сведения о характерных точках границ объекта					
Обозначение характерных точек границ	Координаты, м		Метод определения координат характерной точки	Средняя квадратическая погрешность положения характерной точки (Mt), м	Описание обозначения точки на местности (при наличии)
	X	Y			
1	2	3	4	5	6
19368	703549.72	1394467.01	Картометрический метод	0.1	-
19369	703575.33	1394486.49	Картометрический метод	0.1	-
19370	703596.01	1394512.20	Картометрический метод	0.1	-
19371	703609.91	1394541.69	Картометрический метод	0.1	-
19372	703616.90	1394573.66	Картометрический метод	0.1	-
19373	703627.69	1394638.23	Картометрический метод	0.1	-
19374	703627.43	1394670.68	Картометрический метод	0.1	-
19375	703613.40	1394734.85	Картометрический метод	0.1	-
19376	703612.19	1394767.18	Картометрический метод	0.1	-
19377	703621.53	1394799.35	Картометрический метод	0.1	-
19378	703643.91	1394822.28	Картометрический метод	0.1	-
19379	703703.65	1394850.24	Картометрический метод	0.1	-
19380	703789.43	1394897.26	Картометрический метод	0.1	-
19381	703820.00	1394908.39	Картометрический метод	0.1	-
19382	703852.72	1394911.64	Картометрический метод	0.1	-
19383	703950.72	1394914.10	Картометрический метод	0.1	-
19384	704048.68	1394919.56	Картометрический метод	0.1	-
19385	704113.73	1394922.64	Картометрический метод	0.1	-
19386	704145.03	1394933.96	Картометрический метод	0.1	-
19387	704172.82	1394953.68	Картометрический метод	0.1	-
19388	704193.30	1394979.83	Картометрический метод	0.1	-
19389	704224.66	1395035.99	Картометрический метод	0.1	-
19390	704380.05	1395285.90	Картометрический метод	0.1	-
19391	704385.63	1395318.08	Картометрический метод	0.1	-
19392	704381.75	1395351.42	Картометрический метод	0.1	-

2. Сведения о характерных точках границ объекта					
Обозначение характерных точек границ	Координаты, м		Метод определения координат характерной точки	Средняя квадратическая погрешность положения характерной точки (Mt), м	Описание обозначения точки на местности (при наличии)
	X	Y			
1	2	3	4	5	6
19393	704374.07	1395383.41	Картометрический метод	0.1	-
19394	704370.49	1395415.40	Картометрический метод	0.1	-
19395	704373.85	1395448.10	Картометрический метод	0.1	-
19396	704379.46	1395480.61	Картометрический метод	0.1	-
19397	704386.60	1395512.61	Картометрический метод	0.1	-
19398	704395.75	1395543.91	Картометрический метод	0.1	-
19399	704407.38	1395574.38	Картометрический метод	0.1	-
19400	704448.36	1395663.78	Картометрический метод	0.1	-
19401	704458.74	1395694.65	Картометрический метод	0.1	-
19402	704464.24	1395727.19	Картометрический метод	0.1	-
19403	704462.05	1395760.13	Картометрический метод	0.1	-
19404	704450.54	1395790.57	Картометрический метод	0.1	-
19405	704435.57	1395819.82	Картометрический метод	0.1	-
19406	704427.23	1395851.35	Картометрический метод	0.1	-
19407	704430.61	1395883.71	Картометрический метод	0.1	-
19408	704442.88	1395914.44	Картометрический метод	0.1	-
19409	704459.10	1395943.24	Картометрический метод	0.1	-
19410	704511.37	1396025.85	Картометрический метод	0.1	-
19411	704525.76	1396054.94	Картометрический метод	0.1	-
19412	704538.38	1396085.04	Картометрический метод	0.1	-
19413	704582.65	1396209.01	Картометрический метод	0.1	-
19414	704606.20	1396270.22	Картометрический метод	0.1	-
19415	704643.75	1396360.81	Картометрический метод	0.1	-
19416	704696.09	1396480.35	Картометрический метод	0.1	-
19417	704716.88	1396492.03	Картометрический метод	0.1	-

2. Сведения о характерных точках границ объекта					
Обозначение характерных точек границ	Координаты, м		Метод определения координат характерной точки	Средняя квадратическая погрешность положения характерной точки (Mt), м	Описание обозначения точки на местности (при наличии)
	X	Y			
1	2	3	4	5	6
19418	704743.48	1396503.58	Картометрический метод	0.1	-
19419	704765.31	1396503.99	Картометрический метод	0.1	-
19420	704777.18	1396499.77	Картометрический метод	0.1	-
19421	704819.80	1396460.01	Картометрический метод	0.1	-
19422	704857.93	1396428.92	Картометрический метод	0.1	-
19423	704878.84	1396415.22	Картометрический метод	0.1	-
19424	704901.00	1396404.34	Картометрический метод	0.1	-
19425	704913.83	1396400.00	Картометрический метод	0.1	-
19426	704935.52	1396393.45	Картометрический метод	0.1	-
19427	704972.79	1396388.07	Картометрический метод	0.1	-
19428	705029.05	1396312.52	Картометрический метод	0.1	-
19429	705255.74	1396366.56	Картометрический метод	0.1	-
19430	705239.35	1396154.15	Картометрический метод	0.1	-
19431	705284.34	1396022.22	Картометрический метод	0.1	-
19432	705510.40	1396075.03	Картометрический метод	0.1	-
19433	705489.26	1396237.04	Картометрический метод	0.1	-
19434	705327.71	1396386.06	Картометрический метод	0.1	-
19435	705457.41	1396413.86	Картометрический метод	0.1	-
19436	705472.12	1396813.19	Картометрический метод	0.1	-
19437	705149.96	1397049.82	Картометрический метод	0.1	-
19438	705067.79	1397061.76	Картометрический метод	0.1	-
19439	704870.26	1396897.21	Картометрический метод	0.1	-
19440	704862.72	1396928.84	Картометрический метод	0.1	-
19441	704862.68	1396960.03	Картометрический метод	0.1	-
19442	704867.23	1396984.15	Картометрический метод	0.1	-

2. Сведения о характерных точках границ объекта					
Обозначение характерных точек границ	Координаты, м		Метод определения координат характерной точки	Средняя квадратическая погрешность положения характерной точки (Mt), м	Описание обозначения точки на местности (при наличии)
	X	Y			
1	2	3	4	5	6
19443	704893.17	1397030.96	Картометрический метод	0.1	-
19444	704903.94	1397045.21	Картометрический метод	0.1	-
19445	704936.16	1397069.49	Картометрический метод	0.1	-
19446	704968.02	1397075.17	Картометрический метод	0.1	-
19447	705007.99	1397069.90	Картометрический метод	0.1	-
19448	705028.56	1397071.11	Картометрический метод	0.1	-
19449	705059.64	1397083.57	Картометрический метод	0.1	-
19450	705079.14	1397097.96	Картометрический метод	0.1	-
19451	705135.09	1397154.05	Картометрический метод	0.1	-
19452	705148.39	1397171.63	Картометрический метод	0.1	-
19453	705161.58	1397198.91	Картометрический метод	0.1	-
19454	705168.71	1397224.56	Картометрический метод	0.1	-
19455	705172.01	1397245.23	Картометрический метод	0.1	-
19456	705173.81	1397276.94	Картометрический метод	0.1	-
19457	705172.01	1397333.78	Картометрический метод	0.1	-
19458	705178.86	1397347.81	Картометрический метод	0.1	-
19459	705291.86	1397501.25	Картометрический метод	0.1	-
19460	705339.84	1397563.19	Картометрический метод	0.1	-
19461	705361.37	1397594.59	Картометрический метод	0.1	-
19462	705375.92	1397599.05	Картометрический метод	0.1	-
19463	705505.55	1397618.45	Картометрический метод	0.1	-
19464	705520.54	1397622.11	Картометрический метод	0.1	-
19465	705554.36	1397638.21	Картометрический метод	0.1	-
19466	705583.48	1397664.90	Картометрический метод	0.1	-
19467	705591.34	1397676.03	Картометрический метод	0.1	-

2. Сведения о характерных точках границ объекта					
Обозначение характерных точек границ	Координаты, м		Метод определения координат характерной точки	Средняя квадратическая погрешность положения характерной точки (Mt), м	Описание обозначения точки на местности (при наличии)
	X	Y			
1	2	3	4	5	6
19468	705616.06	1397722.96	Картометрический метод	0.1	-
19469	705634.89	1397752.17	Картометрический метод	0.1	-
19470	705646.87	1397764.38	Картометрический метод	0.1	-
19471	705680.03	1397789.23	Картометрический метод	0.1	-
19472	705841.76	1397899.55	Картометрический метод	0.1	-
19473	705880.39	1397920.60	Картометрический метод	0.1	-
19474	705912.33	1397932.27	Картометрический метод	0.1	-
19475	705929.45	1397935.97	Картометрический метод	0.1	-
19476	705961.74	1397933.63	Картометрический метод	0.1	-
19477	705978.67	1397903.68	Картометрический метод	0.1	-
19478	705986.35	1397847.96	Картометрический метод	0.1	-
19479	705992.10	1397831.16	Картометрический метод	0.1	-
19480	706000.47	1397816.88	Картометрический метод	0.1	-
19481	706028.10	1397793.37	Картометрический метод	0.1	-
19482	706054.13	1397782.96	Картометрический метод	0.1	-
19483	706079.18	1397778.97	Картометрический метод	0.1	-
19484	706082.82	1397779.08	Картометрический метод	0.1	-
19485	706095.43	1397625.94	Картометрический метод	0.1	-
19486	706163.54	1397611.63	Картометрический метод	0.1	-
19487	706240.78	1397595.42	Картометрический метод	0.1	-
19488	706024.66	1397250.33	Картометрический метод	0.1	-
19489	705678.07	1397088.79	Картометрический метод	0.1	-
19490	705866.13	1393706.97	Картометрический метод	0.1	-
19491	706917.66	1393765.35	Картометрический метод	0.1	-
19492	706634.36	1396752.64	Картометрический метод	0.1	-

2. Сведения о характерных точках границ объекта					
Обозначение характерных точек границ	Координаты, м		Метод определения координат характерной точки	Средняя квадратическая погрешность положения характерной точки (Mt), м	Описание обозначения точки на местности (при наличии)
	X	Y			
1	2	3	4	5	6
19493	706937.77	1396966.87	Картометрический метод	0.1	-
19494	706890.41	1397734.70	Картометрический метод	0.1	-
19495	706679.67	1397705.21	Картометрический метод	0.1	-
19496	706551.56	1397901.27	Картометрический метод	0.1	-
19497	706656.21	1397945.91	Картометрический метод	0.1	-
19498	706714.06	1397961.97	Картометрический метод	0.1	-
19499	706752.42	1397954.92	Картометрический метод	0.1	-
19500	706767.25	1397922.16	Картометрический метод	0.1	-
19501	706833.68	1397872.96	Картометрический метод	0.1	-
19502	706874.35	1397852.84	Картометрический метод	0.1	-
19503	706945.63	1397830.82	Картометрический метод	0.1	-
19504	707010.18	1397837.96	Картометрический метод	0.1	-
19505	707078.35	1397888.90	Картометрический метод	0.1	-
19506	707084.77	1397943.88	Картометрический метод	0.1	-
19507	707040.53	1397991.50	Картометрический метод	0.1	-
19508	706893.63	1398022.04	Картометрический метод	0.1	-
19509	706906.13	1398033.44	Картометрический метод	0.1	-
19510	706938.31	1398054.42	Картометрический метод	0.1	-
19511	706958.49	1398063.46	Картометрический метод	0.1	-
19512	706984.16	1398063.18	Картометрический метод	0.1	-
19513	707015.55	1398057.62	Картометрический метод	0.1	-
19514	707050.40	1398040.63	Картометрический метод	0.1	-
19515	707181.25	1397951.92	Картометрический метод	0.1	-
19516	707201.32	1397934.88	Картометрический метод	0.1	-
19517	707239.26	1397898.07	Картометрический метод	0.1	-

2. Сведения о характерных точках границ объекта					
Обозначение характерных точек границ	Координаты, м		Метод определения координат характерной точки	Средняя квадратическая погрешность положения характерной точки (Mt), м	Описание обозначения точки на местности (при наличии)
	X	Y			
1	2	3	4	5	6
19518	707274.59	1397859.08	Картометрический метод	0.1	-
19519	707293.02	1397835.62	Картометрический метод	0.1	-
19520	707305.97	1397817.11	Картометрический метод	0.1	-
19521	707333.32	1397772.21	Картометрический метод	0.1	-
19522	707346.81	1397746.79	Картометрический метод	0.1	-
19523	707373.16	1397707.06	Картометрический метод	0.1	-
19524	707383.97	1397683.14	Картометрический метод	0.1	-
19525	707400.63	1397632.86	Картометрический метод	0.1	-
19526	707413.60	1397600.12	Картометрический метод	0.1	-
19527	707423.34	1397586.38	Картометрический метод	0.1	-
19528	707462.12	1397550.00	Картометрический метод	0.1	-
19529	707483.39	1397536.66	Картометрический метод	0.1	-
19530	707509.71	1397529.36	Картометрический метод	0.1	-
19531	707540.03	1397530.05	Картометрический метод	0.1	-
19532	707582.83	1397537.83	Картометрический метод	0.1	-
19533	707606.73	1397534.50	Картометрический метод	0.1	-
19534	707633.61	1397527.17	Картометрический метод	0.1	-
19535	707660.53	1397509.75	Картометрический метод	0.1	-
19536	707692.66	1397484.79	Картометрический метод	0.1	-
19537	707740.31	1397468.49	Картометрический метод	0.1	-
19538	707755.00	1397466.60	Картометрический метод	0.1	-
19539	707786.33	1397469.31	Картометрический метод	0.1	-
19540	707804.99	1397478.73	Картометрический метод	0.1	-
19541	707824.58	1397498.04	Картометрический метод	0.1	-
19542	708083.61	1397318.43	Картометрический метод	0.1	-

2. Сведения о характерных точках границ объекта					
Обозначение характерных точек границ	Координаты, м		Метод определения координат характерной точки	Средняя квадратическая погрешность положения характерной точки (Mt), м	Описание обозначения точки на местности (при наличии)
	X	Y			
1	2	3	4	5	6
19543	708088.41	1397246.46	Картометрический метод	0.1	-
19544	708107.90	1397151.51	Картометрический метод	0.1	-
19545	708126.73	1397094.16	Картометрический метод	0.1	-
19546	708207.24	1397013.30	Картометрический метод	0.1	-
19547	708302.84	1396954.27	Картометрический метод	0.1	-
19548	708399.97	1396935.57	Картометрический метод	0.1	-
19549	708498.79	1396825.53	Картометрический метод	0.1	-
19550	708666.49	1396791.09	Картометрический метод	0.1	-
19551	708844.80	1396687.98	Картометрический метод	0.1	-
19552	708883.85	1396687.33	Картометрический метод	0.1	-
19553	708907.97	1396671.54	Картометрический метод	0.1	-
19554	708923.18	1396648.67	Картометрический метод	0.1	-
19555	708923.31	1396632.69	Картометрический метод	0.1	-
19556	708926.15	1396613.54	Картометрический метод	0.1	-
19557	708959.10	1396604.83	Картометрический метод	0.1	-
19558	708985.87	1396570.24	Картометрический метод	0.1	-
19559	709001.68	1396586.35	Картометрический метод	0.1	-
19560	709056.69	1396585.86	Картометрический метод	0.1	-
19561	709118.72	1396578.38	Картометрический метод	0.1	-
19562	709150.73	1396586.64	Картометрический метод	0.1	-
19563	709158.77	1396586.75	Картометрический метод	0.1	-
19564	709166.42	1396617.78	Картометрический метод	0.1	-
19565	709166.15	1396648.82	Картометрический метод	0.1	-
19566	709197.03	1396665.04	Картометрический метод	0.1	-
19567	709252.03	1396664.53	Картометрический метод	0.1	-

2. Сведения о характерных точках границ объекта					
Обозначение характерных точек границ	Координаты, м		Метод определения координат характерной точки	Средняя квадратическая погрешность положения характерной точки (Mt), м	Описание обозначения точки на местности (при наличии)
	X	Y			
1	2	3	4	5	6
19568	709291.35	1396633.90	Картометрический метод	0.1	-
19569	709322.89	1396563.15	Картометрический метод	0.1	-
19570	709338.51	1396492.29	Картометрический метод	0.1	-
19571	709338.64	1396477.29	Картометрический метод	0.1	-
19572	709361.62	1396476.51	Картометрический метод	0.1	-
19573	709376.06	1396490.84	Картометрический метод	0.1	-
19574	709384.22	1396491.70	Картометрический метод	0.1	-
19575	709392.39	1396504.19	Картометрический метод	0.1	-
19576	709393.49	1396508.12	Картометрический метод	0.1	-
19577	709401.28	1396515.85	Картометрический метод	0.1	-
19578	709448.24	1396524.27	Картометрический метод	0.1	-
19579	709510.53	1396492.78	Картометрический метод	0.1	-
19580	709526.88	1396453.94	Картометрический метод	0.1	-
19581	709573.63	1396375.35	Картометрический метод	0.1	-
19582	709568.40	1396354.43	Картометрический метод	0.1	-
19583	709558.95	1396346.56	Картометрический метод	0.1	-
19584	709530.72	1396350.24	Картометрический метод	0.1	-
19585	709506.32	1396341.63	Картометрический метод	0.1	-
19586	709347.92	1396385.70	Картометрический метод	0.1	-
19587	709334.93	1396367.43	Картометрический метод	0.1	-
19588	709361.41	1396330.60	Картометрический метод	0.1	-
19589	709382.63	1396321.33	Картометрический метод	0.1	-
19590	709427.71	1396280.07	Картометрический метод	0.1	-
19591	709441.90	1396249.18	Картометрический метод	0.1	-
19592	709493.74	1396216.24	Картометрический метод	0.1	-

2. Сведения о характерных точках границ объекта					
Обозначение характерных точек границ	Координаты, м		Метод определения координат характерной точки	Средняя квадратическая погрешность положения характерной точки (Mt), м	Описание обозначения точки на местности (при наличии)
	X	Y			
1	2	3	4	5	6
19593	709510.76	1396213.81	Картометрический метод	0.1	-
19594	709536.85	1396203.90	Картометрический метод	0.1	-
19595	709589.35	1396183.14	Картометрический метод	0.1	-
19596	709603.14	1396170.87	Картометрический метод	0.1	-
19597	709629.99	1396128.47	Картометрический метод	0.1	-
19598	709626.68	1396106.87	Картометрический метод	0.1	-
19599	709667.64	1396083.11	Картометрический метод	0.1	-
19600	709669.53	1396067.85	Картометрический метод	0.1	-
19601	709691.50	1396055.60	Картометрический метод	0.1	-
19602	709687.47	1396024.69	Картометрический метод	0.1	-
19603	709723.36	1396017.02	Картометрический метод	0.1	-
19604	709751.25	1396024.04	Картометрический метод	0.1	-
19605	709768.53	1396041.58	Картометрический метод	0.1	-
19606	709767.22	1396061.24	Картометрический метод	0.1	-
19607	709775.92	1396076.96	Картометрический метод	0.1	-
19608	709797.49	1396080.73	Картометрический метод	0.1	-
19609	709854.07	1396056.25	Картометрический метод	0.1	-
19610	709887.24	1396045.22	Картометрический метод	0.1	-
19611	709972.83	1395960.72	Картометрический метод	0.1	-
19612	710021.31	1395900.09	Картометрический метод	0.1	-
19613	710046.52	1395821.39	Картометрический метод	0.1	-
19614	710092.56	1395774.68	Картометрический метод	0.1	-
19615	710223.35	1395714.04	Картометрический метод	0.1	-
19616	710422.67	1395583.04	Картометрический метод	0.1	-
19617	710519.81	1395457.15	Картометрический метод	0.1	-

2. Сведения о характерных точках границ объекта					
Обозначение характерных точек границ	Координаты, м		Метод определения координат характерной точки	Средняя квадратическая погрешность положения характерной точки (Mt), м	Описание обозначения точки на местности (при наличии)
	X	Y			
1	2	3	4	5	6
19618	710523.14	1395437.82	Картометрический метод	0.1	-
19619	710491.41	1395377.56	Картометрический метод	0.1	-
19620	710490.60	1395329.92	Картометрический метод	0.1	-
19621	710540.16	1395241.20	Картометрический метод	0.1	-
19622	710587.10	1395179.00	Картометрический метод	0.1	-
19623	710663.88	1395118.92	Картометрический метод	0.1	-
19624	711041.85	1394647.48	Картометрический метод	0.1	-
19625	711190.44	1394588.67	Картометрический метод	0.1	-
19626	711277.09	1394471.46	Картометрический метод	0.1	-
19627	711553.51	1394237.43	Картометрический метод	0.1	-
19628	711615.11	1394225.88	Картометрический метод	0.1	-
19629	711637.86	1394193.66	Картометрический метод	0.1	-
19630	711667.54	1394138.42	Картометрический метод	0.1	-
19631	711678.24	1394112.10	Картометрический метод	0.1	-
19632	711683.93	1394087.20	Картометрический метод	0.1	-
19633	711714.68	1393905.26	Картометрический метод	0.1	-
19634	711725.80	1393861.40	Картометрический метод	0.1	-
19635	711748.26	1393790.11	Картометрический метод	0.1	-
19636	711756.82	1393769.87	Картометрический метод	0.1	-
19637	711766.44	1393752.08	Картометрический метод	0.1	-
19638	711801.04	1393702.19	Картометрический метод	0.1	-
19639	711810.01	1393686.97	Картометрический метод	0.1	-
19640	711816.92	1393669.06	Картометрический метод	0.1	-
19641	711833.09	1393609.97	Картометрический метод	0.1	-
19642	711841.26	1393586.04	Картометрический метод	0.1	-

2. Сведения о характерных точках границ объекта					
Обозначение характерных точек границ	Координаты, м		Метод определения координат характерной точки	Средняя квадратическая погрешность положения характерной точки (Mt), м	Описание обозначения точки на местности (при наличии)
	X	Y			
1	2	3	4	5	6
19643	711854.80	1393558.53	Картометрический метод	0.1	-
19644	711872.11	1393533.78	Картометрический метод	0.1	-
19645	711889.31	1393514.97	Картометрический метод	0.1	-
19646	711921.20	1393484.82	Картометрический метод	0.1	-
19647	711966.42	1393447.48	Картометрический метод	0.1	-
19648	712011.15	1393417.66	Картометрический метод	0.1	-
19649	712078.90	1393380.70	Картометрический метод	0.1	-
19650	712136.92	1393355.38	Картометрический метод	0.1	-
19651	712209.80	1393331.53	Картометрический метод	0.1	-
19652	712256.03	1393318.96	Картометрический метод	0.1	-
19653	712317.59	1393306.90	Картометрический метод	0.1	-
19654	712338.18	1393298.69	Картометрический метод	0.1	-
19655	712357.72	1393283.81	Картометрический метод	0.1	-
19656	712459.99	1393193.35	Картометрический метод	0.1	-
19657	712472.89	1393180.67	Картометрический метод	0.1	-
19658	712480.96	1393169.81	Картометрический метод	0.1	-
19659	712475.61	1393172.06	Картометрический метод	0.1	-
19660	712454.04	1393179.87	Картометрический метод	0.1	-
19661	712442.32	1393187.13	Картометрический метод	0.1	-
19662	712440.59	1393189.15	Картометрический метод	0.1	-
19663	712426.50	1393197.25	Картометрический метод	0.1	-
19664	712408.14	1393204.41	Картометрический метод	0.1	-
19665	712372.08	1393201.31	Картометрический метод	0.1	-
19666	712355.94	1393193.55	Картометрический метод	0.1	-
19667	712338.66	1393178.43	Картометрический метод	0.1	-

2. Сведения о характерных точках границ объекта					
Обозначение характерных точек границ	Координаты, м		Метод определения координат характерной точки	Средняя квадратическая погрешность положения характерной точки (Mt), м	Описание обозначения точки на местности (при наличии)
	X	Y			
1	2	3	4	5	6
19668	712332.60	1393174.29	Картометрический метод	0.1	-
19669	712315.26	1393162.74	Картометрический метод	0.1	-
19670	712304.43	1393147.46	Картометрический метод	0.1	-
19671	712295.89	1393144.72	Картометрический метод	0.1	-
19672	712294.57	1393144.62	Картометрический метод	0.1	-
19673	712265.91	1393134.67	Картометрический метод	0.1	-
19674	712245.02	1393116.82	Картометрический метод	0.1	-
19675	712235.52	1393106.45	Картометрический метод	0.1	-
19676	712228.62	1393101.43	Картометрический метод	0.1	-
19677	712214.14	1393093.31	Картометрический метод	0.1	-
19678	712193.20	1393078.61	Картометрический метод	0.1	-
19679	712172.20	1393055.39	Картометрический метод	0.1	-
19680	712159.87	1393031.33	Картометрический метод	0.1	-
19681	712141.71	1393001.76	Картометрический метод	0.1	-
19682	712123.24	1392970.00	Картометрический метод	0.1	-
19683	712114.35	1392955.92	Картометрический метод	0.1	-
19684	712107.26	1392948.66	Картометрический метод	0.1	-
19685	712100.87	1392945.51	Картометрический метод	0.1	-
19686	712076.71	1392936.16	Картометрический метод	0.1	-
19687	712071.29	1392932.94	Картометрический метод	0.1	-
19688	712050.74	1392919.20	Картометрический метод	0.1	-
19689	712034.93	1392902.43	Картометрический метод	0.1	-
19690	712025.58	1392896.25	Картометрический метод	0.1	-
19691	712015.50	1392890.65	Картометрический метод	0.1	-
19692	712005.68	1392886.24	Картометрический метод	0.1	-

2. Сведения о характерных точках границ объекта					
Обозначение характерных точек границ	Координаты, м		Метод определения координат характерной точки	Средняя квадратическая погрешность положения характерной точки (Mt), м	Описание обозначения точки на местности (при наличии)
	X	Y			
1	2	3	4	5	6
19693	711990.44	1392883.36	Картометрический метод	0.1	-
19694	711965.49	1392876.22	Картометрический метод	0.1	-
19695	711945.08	1392862.52	Картометрический метод	0.1	-
19696	711943.46	1392861.25	Картометрический метод	0.1	-
19697	711932.22	1392853.19	Картометрический метод	0.1	-
19698	711930.83	1392852.93	Картометрический метод	0.1	-
19699	711922.26	1392852.96	Картометрический метод	0.1	-
19700	711902.75	1392856.39	Картометрический метод	0.1	-
19701	711877.67	1392858.70	Картометрический метод	0.1	-
19702	711865.22	1392857.98	Картометрический метод	0.1	-
19703	711863.64	1392858.37	Картометрический метод	0.1	-
19704	711841.43	1392856.65	Картометрический метод	0.1	-
19705	711819.84	1392853.22	Картометрический метод	0.1	-
19706	711811.11	1392852.56	Картометрический метод	0.1	-
19707	711810.99	1392852.57	Картометрический метод	0.1	-
19708	711806.88	1392853.72	Картометрический метод	0.1	-
19709	711784.77	1392863.99	Картометрический метод	0.1	-
19710	711750.05	1392874.61	Картометрический метод	0.1	-
19711	711746.89	1392874.35	Картометрический метод	0.1	-
19712	711736.67	1392876.28	Картометрический метод	0.1	-
19713	711713.04	1392875.44	Картометрический метод	0.1	-
19714	711687.15	1392871.27	Картометрический метод	0.1	-
19715	711674.34	1392868.74	Картометрический метод	0.1	-
19716	711660.84	1392866.93	Картометрический метод	0.1	-
19717	711659.59	1392867.25	Картометрический метод	0.1	-

2. Сведения о характерных точках границ объекта					
Обозначение характерных точек границ	Координаты, м		Метод определения координат характерной точки	Средняя квадратическая погрешность положения характерной точки (Mt), м	Описание обозначения точки на местности (при наличии)
	X	Y			
1	2	3	4	5	6
19718	711649.95	1392870.95	Картометрический метод	0.1	-
19719	711635.58	1392885.47	Картометрический метод	0.1	-
19720	711630.98	1392887.40	Картометрический метод	0.1	-
19721	711623.19	1392893.34	Картометрический метод	0.1	-
19722	711610.12	1392907.37	Картометрический метод	0.1	-
19723	711597.36	1392918.40	Картометрический метод	0.1	-
19724	711566.74	1392924.93	Картометрический метод	0.1	-
19725	711551.88	1392923.96	Картометрический метод	0.1	-
19726	711536.54	1392919.32	Картометрический метод	0.1	-
19727	711525.11	1392916.90	Картометрический метод	0.1	-
19728	711498.78	1392911.83	Картометрический метод	0.1	-
19729	711437.51	1392895.07	Картометрический метод	0.1	-
19730	711381.25	1392879.64	Картометрический метод	0.1	-
19731	711335.07	1392862.13	Картометрический метод	0.1	-
19732	711314.71	1392844.58	Картометрический метод	0.1	-
19733	711291.01	1392828.49	Картометрический метод	0.1	-
19734	711258.46	1392799.99	Картометрический метод	0.1	-
19735	711242.43	1392771.55	Картометрический метод	0.1	-
19736	711237.17	1392733.70	Картометрический метод	0.1	-
19737	711256.48	1392694.87	Картометрический метод	0.1	-
19738	711275.67	1392679.14	Картометрический метод	0.1	-
19739	711290.91	1392659.98	Картометрический метод	0.1	-
19740	711293.15	1392653.44	Картометрический метод	0.1	-
19741	711295.17	1392643.42	Картометрический метод	0.1	-
19742	711295.36	1392632.05	Картометрический метод	0.1	-

2. Сведения о характерных точках границ объекта					
Обозначение характерных точек границ	Координаты, м		Метод определения координат характерной точки	Средняя квадратическая погрешность положения характерной точки (Mt), м	Описание обозначения точки на местности (при наличии)
	X	Y			
1	2	3	4	5	6
19743	711293.98	1392620.54	Картометрический метод	0.1	-
19744	711292.63	1392614.65	Картометрический метод	0.1	-
19745	711292.13	1392594.78	Картометрический метод	0.1	-
19746	711291.76	1392589.13	Картометрический метод	0.1	-
19747	711293.11	1392573.63	Картометрический метод	0.1	-
19748	711287.71	1392561.61	Картометрический метод	0.1	-
19749	711279.29	1392548.69	Картометрический метод	0.1	-
19750	711270.69	1392539.56	Картометрический метод	0.1	-
19751	711258.50	1392531.18	Картометрический метод	0.1	-
19752	711237.59	1392513.32	Картометрический метод	0.1	-
19753	711210.14	1392492.62	Картометрический метод	0.1	-
19754	711193.19	1392481.51	Картометрический метод	0.1	-
19755	711175.68	1392470.92	Картометрический метод	0.1	-
19756	711152.67	1392461.49	Картометрический метод	0.1	-
19757	711118.71	1392445.28	Картометрический метод	0.1	-
19758	711095.18	1392423.79	Картометрический метод	0.1	-
19759	711093.43	1392421.30	Картометрический метод	0.1	-
19760	711077.08	1392405.47	Картометрический метод	0.1	-
19761	711060.02	1392391.02	Картометрический метод	0.1	-
19762	711056.26	1392383.70	Картометрический метод	0.1	-
19763	711045.05	1392378.98	Картометрический метод	0.1	-
19764	711039.77	1392333.18	Картометрический метод	0.1	-
19765	711040.51	1392320.24	Картометрический метод	0.1	-
19766	711045.94	1392295.14	Картометрический метод	0.1	-
19767	711051.56	1392282.50	Картометрический метод	0.1	-

2. Сведения о характерных точках границ объекта					
Обозначение характерных точек границ	Координаты, м		Метод определения координат характерной точки	Средняя квадратическая погрешность положения характерной точки (Mt), м	Описание обозначения точки на местности (при наличии)
	X	Y			
1	2	3	4	5	6
19768	711051.80	1392278.90	Картометрический метод	0.1	-
19769	711070.10	1392241.76	Картометрический метод	0.1	-
19770	711091.99	1392210.44	Картометрический метод	0.1	-
19771	711110.15	1392187.58	Картометрический метод	0.1	-
19772	711112.87	1392185.15	Картометрический метод	0.1	-
19773	711143.72	1392153.63	Картометрический метод	0.1	-
19774	711165.22	1392130.52	Картометрический метод	0.1	-
19775	711183.17	1392112.16	Картометрический метод	0.1	-
19776	711199.54	1392090.32	Картометрический метод	0.1	-
19777	711232.61	1392056.02	Картометрический метод	0.1	-
19778	711254.21	1392030.81	Картометрический метод	0.1	-
19779	711283.00	1392006.88	Картометрический метод	0.1	-
19780	711307.38	1391993.72	Картометрический метод	0.1	-
19781	711315.38	1391991.47	Картометрический метод	0.1	-
19782	711339.42	1391985.10	Картометрический метод	0.1	-
19783	711363.50	1391980.30	Картометрический метод	0.1	-
19784	711373.29	1391977.42	Картометрический метод	0.1	-
19785	711387.53	1391961.85	Картометрический метод	0.1	-
19786	711402.41	1391940.42	Картометрический метод	0.1	-
19787	711431.73	1391901.54	Картометрический метод	0.1	-
19788	711447.88	1391876.21	Картометрический метод	0.1	-
19789	711452.56	1391866.13	Картометрический метод	0.1	-
19790	711453.71	1391862.51	Картометрический метод	0.1	-
19791	711455.02	1391857.95	Картометрический метод	0.1	-
19792	711455.01	1391850.21	Картометрический метод	0.1	-

2. Сведения о характерных точках границ объекта					
Обозначение характерных точек границ	Координаты, м		Метод определения координат характерной точки	Средняя квадратическая погрешность положения характерной точки (Mt), м	Описание обозначения точки на местности (при наличии)
	X	Y			
1	2	3	4	5	6
19793	711451.95	1391832.86	Картометрический метод	0.1	-
19794	711448.54	1391818.15	Картометрический метод	0.1	-
19795	711437.36	1391760.63	Картометрический метод	0.1	-
19796	711426.30	1391714.16	Картометрический метод	0.1	-
19797	711426.08	1391712.89	Картометрический метод	0.1	-
19798	711417.95	1391680.16	Картометрический метод	0.1	-
19799	711411.19	1391660.37	Картометрический метод	0.1	-
19800	711398.85	1391633.04	Картометрический метод	0.1	-
19801	711379.91	1391602.12	Картометрический метод	0.1	-
19802	711341.94	1391539.51	Картометрический метод	0.1	-
19803	711306.74	1391484.77	Картометрический метод	0.1	-
19804	711271.64	1391431.83	Картометрический метод	0.1	-
19805	711247.87	1391387.39	Картометрический метод	0.1	-
19806	711221.81	1391346.62	Картометрический метод	0.1	-
19807	711205.35	1391320.68	Картометрический метод	0.1	-
19808	711183.21	1391286.66	Картометрический метод	0.1	-
19809	711168.36	1391262.91	Картометрический метод	0.1	-
19810	711152.47	1391244.04	Картометрический метод	0.1	-
19811	711140.36	1391229.14	Картометрический метод	0.1	-
19812	711122.50	1391211.11	Картометрический метод	0.1	-
19813	711098.73	1391193.36	Картометрический метод	0.1	-
19814	711075.08	1391170.63	Картометрический метод	0.1	-
19815	711047.09	1391146.66	Картометрический метод	0.1	-
19816	711032.74	1391094.46	Картометрический метод	0.1	-
19817	711050.54	1391055.62	Картометрический метод	0.1	-

2. Сведения о характерных точках границ объекта					
Обозначение характерных точек границ	Координаты, м		Метод определения координат характерной точки	Средняя квадратическая погрешность положения характерной точки (Mt), м	Описание обозначения точки на местности (при наличии)
	X	Y			
1	2	3	4	5	6
19818	711077.20	1391026.96	Картометрический метод	0.1	-
19819	711102.63	1391022.12	Картометрический метод	0.1	-
19820	711122.34	1391022.32	Картометрический метод	0.1	-
19821	711125.07	1391022.90	Картометрический метод	0.1	-
19822	711138.25	1391022.31	Картометрический метод	0.1	-
19823	711140.08	1391022.84	Картометрический метод	0.1	-
19824	711144.12	1391020.81	Картометрический метод	0.1	-
19825	711159.52	1391013.81	Картометрический метод	0.1	-
19826	711164.37	1391012.28	Картометрический метод	0.1	-
19827	711183.49	1391006.33	Картометрический метод	0.1	-
19828	711196.47	1391007.22	Картометрический метод	0.1	-
19829	711226.89	1391011.53	Картометрический метод	0.1	-
19830	711245.16	1391022.55	Картометрический метод	0.1	-
19831	711248.93	1391025.66	Картометрический метод	0.1	-
19832	711258.86	1391033.15	Картометрический метод	0.1	-
19833	711260.96	1391035.31	Картометрический метод	0.1	-
19834	711268.90	1391042.08	Картометрический метод	0.1	-
19835	711281.11	1391036.58	Картометрический метод	0.1	-
19836	711300.07	1391024.30	Картометрический метод	0.1	-
19837	711301.33	1391023.70	Картометрический метод	0.1	-
19838	711327.65	1391005.62	Картометрический метод	0.1	-
19839	711334.15	1391004.50	Картометрический метод	0.1	-
19840	711347.78	1390998.69	Картометрический метод	0.1	-
19841	711354.86	1390993.40	Картометрический метод	0.1	-
19842	711355.43	1390992.77	Картометрический метод	0.1	-

2. Сведения о характерных точках границ объекта					
Обозначение характерных точек границ	Координаты, м		Метод определения координат характерной точки	Средняя квадратическая погрешность положения характерной точки (Mt), м	Описание обозначения точки на местности (при наличии)
	X	Y			
1	2	3	4	5	6
19843	711358.72	1390990.53	Картометрический метод	0.1	-
19844	711361.57	1390988.40	Картометрический метод	0.1	-
19845	711362.25	1390988.13	Картометрический метод	0.1	-
19846	711374.93	1390979.52	Картометрический метод	0.1	-
19847	711387.54	1390966.35	Картометрический метод	0.1	-
19848	711388.73	1390966.07	Картометрический метод	0.1	-
19849	711395.84	1390957.44	Картометрический метод	0.1	-
19850	711412.20	1390949.89	Картометрический метод	0.1	-
19851	711416.23	1390947.58	Картометрический метод	0.1	-
19852	711452.44	1390936.45	Картометрический метод	0.1	-
19853	711473.73	1390927.40	Картометрический метод	0.1	-
19854	711477.84	1390923.91	Картометрический метод	0.1	-
19855	711483.88	1390915.64	Картометрический метод	0.1	-
19856	711488.09	1390905.09	Картометрический метод	0.1	-
19857	711490.43	1390893.97	Картометрический метод	0.1	-
19858	711491.09	1390877.63	Картометрический метод	0.1	-
19859	711491.24	1390875.61	Картометрический метод	0.1	-
19860	711492.59	1390848.26	Картометрический метод	0.1	-
19861	711493.87	1390837.58	Картометрический метод	0.1	-
19862	711488.28	1390829.27	Картометрический метод	0.1	-
19863	711486.04	1390826.29	Картометрический метод	0.1	-
19864	711478.71	1390816.74	Картометрический метод	0.1	-
19865	711466.31	1390772.97	Картометрический метод	0.1	-
19866	711469.91	1390756.07	Картометрический метод	0.1	-
19867	711471.41	1390748.40	Картометрический метод	0.1	-

2. Сведения о характерных точках границ объекта					
Обозначение характерных точек границ	Координаты, м		Метод определения координат характерной точки	Средняя квадратическая погрешность положения характерной точки (Mt), м	Описание обозначения точки на местности (при наличии)
	X	Y			
1	2	3	4	5	6
19868	711478.60	1390731.42	Картометрический метод	0.1	-
19869	711488.27	1390704.99	Картометрический метод	0.1	-
19870	711516.78	1390685.97	Картометрический метод	0.1	-
19871	711532.16	1390671.12	Картометрический метод	0.1	-
19872	711539.24	1390663.12	Картометрический метод	0.1	-
19873	711544.62	1390653.96	Картометрический метод	0.1	-
19874	711549.34	1390640.98	Картометрический метод	0.1	-
19875	711550.65	1390630.35	Картометрический метод	0.1	-
19876	711550.14	1390616.27	Картометрический метод	0.1	-
19877	711547.69	1390605.99	Картометрический метод	0.1	-
19878	711540.76	1390589.77	Картометрический метод	0.1	-
19879	711538.90	1390585.25	Картометрический метод	0.1	-
19880	711529.36	1390551.27	Картометрический метод	0.1	-
19881	711522.45	1390535.38	Картометрический метод	0.1	-
19882	711519.89	1390527.42	Картометрический метод	0.1	-
19883	711515.54	1390499.63	Картометрический метод	0.1	-
19884	711515.91	1390476.02	Картометрический метод	0.1	-
19885	711519.26	1390460.84	Картометрический метод	0.1	-
19886	711528.94	1390433.75	Картометрический метод	0.1	-
19887	711536.03	1390427.79	Картометрический метод	0.1	-
19888	711543.10	1390418.33	Картометрический метод	0.1	-
19889	711550.36	1390407.62	Картометрический метод	0.1	-
19890	711550.75	1390406.61	Картометрический метод	0.1	-
19891	711544.31	1390386.87	Картометрический метод	0.1	-
19892	711537.31	1390372.45	Картометрический метод	0.1	-

2. Сведения о характерных точках границ объекта					
Обозначение характерных точек границ	Координаты, м		Метод определения координат характерной точки	Средняя квадратическая погрешность положения характерной точки (Mt), м	Описание обозначения точки на местности (при наличии)
	X	Y			
1	2	3	4	5	6
19893	711522.62	1390347.27	Картометрический метод	0.1	-
19894	711511.00	1390327.70	Картометрический метод	0.1	-
19895	711496.43	1390308.34	Картометрический метод	0.1	-
19896	711471.70	1390272.36	Картометрический метод	0.1	-
19897	711454.13	1390245.11	Картометрический метод	0.1	-
19898	711437.57	1390221.90	Картометрический метод	0.1	-
19899	711421.01	1390190.14	Картометрический метод	0.1	-
19900	711411.09	1390170.25	Картометрический метод	0.1	-
19901	711402.62	1390150.63	Картометрический метод	0.1	-
19902	711399.23	1390140.30	Картометрический метод	0.1	-
19903	711398.04	1390117.85	Картометрический метод	0.1	-
19904	711393.55	1390091.14	Картометрический метод	0.1	-
19905	711395.82	1390061.32	Картометрический метод	0.1	-
19906	711392.61	1390049.63	Картометрический метод	0.1	-
19907	711385.08	1390017.45	Картометрический метод	0.1	-
19908	711378.28	1389981.87	Картометрический метод	0.1	-
19909	711370.37	1389938.10	Картометрический метод	0.1	-
19910	711366.22	1389899.54	Картометрический метод	0.1	-
19911	711359.36	1389851.93	Картометрический метод	0.1	-
19912	711355.43	1389823.67	Картометрический метод	0.1	-
19913	711357.23	1389797.82	Картометрический метод	0.1	-
19914	711358.86	1389790.19	Картометрический метод	0.1	-
19915	711366.29	1389764.13	Картометрический метод	0.1	-
19916	711369.88	1389758.76	Картометрический метод	0.1	-
19917	711379.70	1389736.53	Картометрический метод	0.1	-

2. Сведения о характерных точках границ объекта					
Обозначение характерных точек границ	Координаты, м		Метод определения координат характерной точки	Средняя квадратическая погрешность положения характерной точки (Mt), м	Описание обозначения точки на местности (при наличии)
	X	Y			
1	2	3	4	5	6
19918	711385.34	1389729.27	Картометрический метод	0.1	-
19919	711396.52	1389713.79	Картометрический метод	0.1	-
19920	711397.92	1389709.66	Картометрический метод	0.1	-
19921	711422.62	1389675.23	Картометрический метод	0.1	-
19922	711424.11	1389673.96	Картометрический метод	0.1	-
19923	711433.73	1389661.02	Картометрический метод	0.1	-
19924	711443.26	1389640.84	Картометрический метод	0.1	-
19925	711447.99	1389625.80	Картометрический метод	0.1	-
19926	711451.47	1389610.62	Картометрический метод	0.1	-
19927	711458.16	1389551.06	Картометрический метод	0.1	-
19928	711465.78	1389509.51	Картометрический метод	0.1	-
19929	711467.12	1389507.20	Картометрический метод	0.1	-
19930	711472.21	1389487.55	Картометрический метод	0.1	-
19931	711472.54	1389483.52	Картометрический метод	0.1	-
19932	711479.08	1389460.99	Картометрический метод	0.1	-
19933	711483.43	1389450.33	Картометрический метод	0.1	-
19934	711504.35	1389422.78	Картометрический метод	0.1	-
19935	711511.47	1389417.63	Картометрический метод	0.1	-
19936	711530.50	1389402.08	Картометрический метод	0.1	-
19937	711530.90	1389401.83	Картометрический метод	0.1	-
19938	711561.84	1389373.70	Картометрический метод	0.1	-
19939	711571.13	1389364.06	Картометрический метод	0.1	-
19940	711572.08	1389362.45	Картометрический метод	0.1	-
19941	711596.33	1389334.31	Картометрический метод	0.1	-
19942	711606.08	1389327.95	Картометрический метод	0.1	-

2. Сведения о характерных точках границ объекта					
Обозначение характерных точек границ	Координаты, м		Метод определения координат характерной точки	Средняя квадратическая погрешность положения характерной точки (Mt), м	Описание обозначения точки на местности (при наличии)
	X	Y			
1	2	3	4	5	6
19943	711641.18	1389310.17	Картометрический метод	0.1	-
19944	711657.61	1389301.94	Картометрический метод	0.1	-
19945	711660.91	1389298.60	Картометрический метод	0.1	-
19946	711660.02	1389297.32	Картометрический метод	0.1	-
19947	711657.28	1389294.81	Картометрический метод	0.1	-
19948	711615.21	1389252.28	Картометрический метод	0.1	-
19949	711598.47	1389233.96	Картометрический метод	0.1	-
19950	711574.50	1389210.26	Картометрический метод	0.1	-
19951	711555.06	1389188.10	Картометрический метод	0.1	-
19952	711543.68	1389165.46	Картометрический метод	0.1	-
19953	711538.66	1389150.17	Картометрический метод	0.1	-
19954	711542.86	1389105.28	Картометрический метод	0.1	-
19955	711561.57	1389063.01	Картометрический метод	0.1	-
19956	711579.20	1389055.74	Картометрический метод	0.1	-
19957	711598.05	1389045.55	Картометрический метод	0.1	-
19958	711624.95	1389031.60	Картометрический метод	0.1	-
19959	711648.86	1389015.64	Картометрический метод	0.1	-
19960	711651.58	1389013.01	Картометрический метод	0.1	-
19961	711625.54	1389009.40	Картометрический метод	0.1	-
19962	711602.22	1389003.85	Картометрический метод	0.1	-
19963	711596.71	1389003.38	Картометрический метод	0.1	-
19964	711570.09	1388990.95	Картометрический метод	0.1	-
19965	711560.60	1388985.00	Картометрический метод	0.1	-
19966	711540.34	1388963.40	Картометрический метод	0.1	-
19967	711525.02	1388936.67	Картометрический метод	0.1	-

2. Сведения о характерных точках границ объекта					
Обозначение характерных точек границ	Координаты, м		Метод определения координат характерной точки	Средняя квадратическая погрешность положения характерной точки (Mt), м	Описание обозначения точки на местности (при наличии)
	X	Y			
1	2	3	4	5	6
19968	711511.70	1388921.25	Картометрический метод	0.1	-
19969	711494.49	1388899.59	Картометрический метод	0.1	-
19970	711482.43	1388872.73	Картометрический метод	0.1	-
19971	711477.99	1388856.63	Картометрический метод	0.1	-
19972	711470.50	1388838.23	Картометрический метод	0.1	-
19973	711466.93	1388820.79	Картометрический метод	0.1	-
19974	711465.74	1388814.53	Картометрический метод	0.1	-
19975	711464.36	1388801.79	Картометрический метод	0.1	-
19976	711460.11	1388795.30	Картометрический метод	0.1	-
19977	711456.82	1388790.74	Картометрический метод	0.1	-
19978	711449.11	1388786.11	Картометрический метод	0.1	-
19979	711432.58	1388778.90	Картометрический метод	0.1	-
19980	711425.65	1388774.01	Картометрический метод	0.1	-
19981	711405.43	1388757.95	Картометрический метод	0.1	-
19982	711385.25	1388739.63	Картометрический метод	0.1	-
19983	711370.41	1388706.82	Картометрический метод	0.1	-
19984	711371.82	1388690.02	Картометрический метод	0.1	-
19985	711377.53	1388659.26	Картометрический метод	0.1	-
19986	711384.51	1388650.06	Картометрический метод	0.1	-
19987	711386.66	1388646.23	Картометрический метод	0.1	-
19988	711400.87	1388627.97	Картометрический метод	0.1	-
19989	711415.91	1388604.90	Картометрический метод	0.1	-
19990	711422.80	1388591.90	Картометрический метод	0.1	-
19991	711424.96	1388579.50	Картометрический метод	0.1	-
19992	711427.00	1388560.14	Картометрический метод	0.1	-

2. Сведения о характерных точках границ объекта					
Обозначение характерных точек границ	Координаты, м		Метод определения координат характерной точки	Средняя квадратическая погрешность положения характерной точки (Mt), м	Описание обозначения точки на местности (при наличии)
	X	Y			
1	2	3	4	5	6
19993	711424.93	1388543.73	Картометрический метод	0.1	-
19994	711418.88	1388517.93	Картометрический метод	0.1	-
19995	711417.49	1388479.62	Картометрический метод	0.1	-
19996	711424.03	1388440.23	Картометрический метод	0.1	-
19997	711440.31	1388409.35	Картометрический метод	0.1	-
19998	711470.69	1388379.17	Картометрический метод	0.1	-
19999	711471.79	1388378.73	Картометрический метод	0.1	-
20000	711477.10	1388373.61	Картометрический метод	0.1	-
20001	711489.71	1388357.43	Картометрический метод	0.1	-
20002	711506.20	1388334.16	Картометрический метод	0.1	-
20003	711523.76	1388321.08	Картометрический метод	0.1	-
20004	711532.01	1388309.80	Картометрический метод	0.1	-
20005	711545.94	1388287.92	Картометрический метод	0.1	-
20006	711565.05	1388261.57	Картометрический метод	0.1	-
20007	711573.42	1388256.20	Картометрический метод	0.1	-
20008	711599.46	1388237.65	Картометрический метод	0.1	-
20009	711634.86	1388237.28	Картометрический метод	0.1	-
20010	711666.50	1388237.21	Картометрический метод	0.1	-
20011	711673.63	1388236.19	Картометрический метод	0.1	-
20012	711677.59	1388233.25	Картометрический метод	0.1	-
20013	711684.81	1388224.28	Картометрический метод	0.1	-
20014	711685.75	1388222.81	Картометрический метод	0.1	-
20015	711701.95	1388197.63	Картометрический метод	0.1	-
20016	711723.17	1388168.41	Картометрический метод	0.1	-
20017	711740.31	1388142.76	Картометрический метод	0.1	-

2. Сведения о характерных точках границ объекта					
Обозначение характерных точек границ	Координаты, м		Метод определения координат характерной точки	Средняя квадратическая погрешность положения характерной точки (Mt), м	Описание обозначения точки на местности (при наличии)
	X	Y			
1	2	3	4	5	6
20018	711748.75	1388118.65	Картометрический метод	0.1	-
20019	711761.14	1388082.25	Картометрический метод	0.1	-
20020	711768.33	1388058.70	Картометрический метод	0.1	-
20021	711772.18	1388048.58	Картометрический метод	0.1	-
20022	711796.31	1388011.95	Картометрический метод	0.1	-
20023	711801.20	1388007.71	Картометрический метод	0.1	-
20024	711822.63	1387986.87	Картометрический метод	0.1	-
20025	711825.28	1387985.76	Картометрический метод	0.1	-
20026	711833.08	1387978.89	Картометрический метод	0.1	-
20027	711857.57	1387961.11	Картометрический метод	0.1	-
20028	711859.70	1387959.68	Картометрический метод	0.1	-
20029	711886.00	1387941.86	Картометрический метод	0.1	-
20030	711895.03	1387940.61	Картометрический метод	0.1	-
20031	711915.58	1387934.03	Картометрический метод	0.1	-
20032	712010.20	1387909.47	Картометрический метод	0.1	-
20033	712051.03	1387897.28	Картометрический метод	0.1	-
20034	712061.89	1387894.30	Картометрический метод	0.1	-
20035	712062.63	1387884.48	Картометрический метод	0.1	-
20036	712062.75	1387882.85	Картометрический метод	0.1	-
20037	712063.72	1387871.06	Картометрический метод	0.1	-
20038	712064.29	1387864.27	Картометрический метод	0.1	-
20039	712072.88	1387826.55	Картометрический метод	0.1	-
20040	712084.63	1387808.97	Картометрический метод	0.1	-
20041	712094.85	1387797.08	Картометрический метод	0.1	-
20042	712132.53	1387779.60	Картометрический метод	0.1	-

2. Сведения о характерных точках границ объекта					
Обозначение характерных точек границ	Координаты, м		Метод определения координат характерной точки	Средняя квадратическая погрешность положения характерной точки (Mt), м	Описание обозначения точки на местности (при наличии)
	X	Y			
1	2	3	4	5	6
20043	712174.14	1387771.90	Картометрический метод	0.1	-
20044	712220.52	1387761.63	Картометрический метод	0.1	-
20045	712258.95	1387748.85	Картометрический метод	0.1	-
20046	712273.58	1387746.01	Картометрический метод	0.1	-
20047	712272.73	1387743.21	Картометрический метод	0.1	-
20048	712266.09	1387717.93	Картометрический метод	0.1	-
20049	712261.23	1387695.50	Картометрический метод	0.1	-
20050	712253.89	1387669.16	Картометрический метод	0.1	-
20051	712252.70	1387664.60	Картометрический метод	0.1	-
20052	712244.60	1387618.84	Картометрический метод	0.1	-
20053	712254.68	1387582.53	Картометрический метод	0.1	-
20054	712263.06	1387572.30	Картометрический метод	0.1	-
20055	712275.77	1387556.26	Картометрический метод	0.1	-
20056	712293.78	1387544.56	Картометрический метод	0.1	-
20057	712311.77	1387541.04	Картометрический метод	0.1	-
20058	712333.32	1387534.35	Картометрический метод	0.1	-
20059	712360.68	1387526.12	Картометрический метод	0.1	-
20060	712376.52	1387519.75	Картометрический метод	0.1	-
20061	712400.73	1387506.57	Картометрический метод	0.1	-
20062	712429.56	1387491.33	Картометрический метод	0.1	-
20063	712430.82	1387491.07	Картометрический метод	0.1	-
20064	712438.86	1387486.27	Картометрический метод	0.1	-
20065	712447.35	1387477.62	Картометрический метод	0.1	-
20066	712449.51	1387475.73	Картометрический метод	0.1	-
20067	712462.04	1387464.24	Картометрический метод	0.1	-

2. Сведения о характерных точках границ объекта					
Обозначение характерных точек границ	Координаты, м		Метод определения координат характерной точки	Средняя квадратическая погрешность положения характерной точки (Mt), м	Описание обозначения точки на местности (при наличии)
	X	Y			
1	2	3	4	5	6
20068	712463.42	1387462.44	Картометрический метод	0.1	-
20069	712462.29	1387455.24	Картометрический метод	0.1	-
20070	712459.77	1387449.45	Картометрический метод	0.1	-
20071	712452.64	1387440.72	Картометрический метод	0.1	-
20072	712448.51	1387433.00	Картометрический метод	0.1	-
20073	712444.69	1387425.02	Картометрический метод	0.1	-
20074	712430.22	1387416.83	Картометрический метод	0.1	-
20075	712412.49	1387407.56	Картометрический метод	0.1	-
20076	712384.98	1387397.11	Картометрический метод	0.1	-
20077	712364.06	1387387.19	Картометрический метод	0.1	-
20078	712343.34	1387375.23	Картометрический метод	0.1	-
20079	712329.66	1387362.21	Картометрический метод	0.1	-
20080	712320.24	1387355.88	Картометрический метод	0.1	-
20081	712300.98	1387346.78	Картометрический метод	0.1	-
20082	712295.70	1387343.46	Картометрический метод	0.1	-
20083	712254.17	1387322.03	Картометрический метод	0.1	-
20084	712244.44	1387275.83	Картометрический метод	0.1	-
20085	712249.24	1387246.45	Картометрический метод	0.1	-
20086	712251.91	1387239.41	Картометрический метод	0.1	-
20087	712252.09	1387238.85	Картометрический метод	0.1	-
20088	712258.91	1387218.92	Картометрический метод	0.1	-
20089	712261.87	1387214.69	Картометрический метод	0.1	-
20090	712277.47	1387182.61	Картометрический метод	0.1	-
20091	712299.22	1387158.51	Картометрический метод	0.1	-
20092	712312.60	1387137.97	Картометрический метод	0.1	-

2. Сведения о характерных точках границ объекта					
Обозначение характерных точек границ	Координаты, м		Метод определения координат характерной точки	Средняя квадратическая погрешность положения характерной точки (Mt), м	Описание обозначения точки на местности (при наличии)
	X	Y			
1	2	3	4	5	6
20093	712328.83	1387124.12	Картометрический метод	0.1	-
20094	712352.76	1387095.36	Картометрический метод	0.1	-
20095	712379.91	1387060.96	Картометрический метод	0.1	-
20096	712408.35	1387029.49	Картометрический метод	0.1	-
20097	712410.83	1387027.90	Картометрический метод	0.1	-
20098	712431.04	1387007.60	Картометрический метод	0.1	-
20099	712470.49	1386978.05	Картометрический метод	0.1	-
20100	712499.57	1386957.21	Картометрический метод	0.1	-
20101	712527.00	1386941.24	Картометрический метод	0.1	-
20102	712552.63	1386926.41	Картометрический метод	0.1	-
20103	712568.86	1386920.54	Картометрический метод	0.1	-
20104	712568.30	1386916.93	Картометрический метод	0.1	-
20105	712560.90	1386893.83	Картометрический метод	0.1	-
20106	712558.68	1386867.86	Картометрический метод	0.1	-
20107	712553.17	1386853.50	Картометрический метод	0.1	-
20108	712549.63	1386846.12	Картометрический метод	0.1	-
20109	712543.41	1386839.89	Картометрический метод	0.1	-
20110	712526.03	1386824.11	Картометрический метод	0.1	-
20111	712511.15	1386806.69	Картометрический метод	0.1	-
20112	712503.11	1386796.92	Картометрический метод	0.1	-
20113	712489.69	1386785.14	Картометрический метод	0.1	-
20114	712475.23	1386774.19	Картометрический метод	0.1	-
20115	712474.51	1386773.61	Картометрический метод	0.1	-
20116	712459.57	1386773.24	Картометрический метод	0.1	-
20117	712410.33	1386740.61	Картометрический метод	0.1	-

2. Сведения о характерных точках границ объекта					
Обозначение характерных точек границ	Координаты, м		Метод определения координат характерной точки	Средняя квадратическая погрешность положения характерной точки (Mt), м	Описание обозначения точки на местности (при наличии)
	X	Y			
1	2	3	4	5	6
20118	712422.89	1386687.72	Картометрический метод	0.1	-
20119	712421.81	1386686.03	Картометрический метод	0.1	-
20120	712417.32	1386679.95	Картометрический метод	0.1	-
20121	712406.89	1386648.11	Картометрический метод	0.1	-
20122	712395.95	1386627.42	Картометрический метод	0.1	-
20123	712381.94	1386602.71	Картометрический метод	0.1	-
20124	712365.63	1386570.65	Картометрический метод	0.1	-
20125	712354.82	1386556.69	Картометрический метод	0.1	-
20126	712350.06	1386547.50	Картометрический метод	0.1	-
20127	712342.46	1386529.37	Картометрический метод	0.1	-
20128	712339.71	1386520.47	Картометрический метод	0.1	-
20129	712336.22	1386502.13	Картометрический метод	0.1	-
20130	712336.50	1386494.50	Картометрический метод	0.1	-
20131	712336.69	1386489.22	Картометрический метод	0.1	-
20132	712338.18	1386473.40	Картометрический метод	0.1	-
20133	712339.71	1386466.04	Картометрический метод	0.1	-
20134	712344.35	1386446.31	Картометрический метод	0.1	-
20135	712345.02	1386440.66	Картометрический метод	0.1	-
20136	712349.97	1386417.96	Картометрический метод	0.1	-
20137	712354.92	1386386.07	Картометрический метод	0.1	-
20138	712355.34	1386383.03	Картометрический метод	0.1	-
20139	712361.01	1386352.71	Картометрический метод	0.1	-
20140	712371.49	1386309.71	Картометрический метод	0.1	-
20141	712375.95	1386281.63	Картометрический метод	0.1	-
20142	712378.04	1386273.20	Картометрический метод	0.1	-

2. Сведения о характерных точках границ объекта					
Обозначение характерных точек границ	Координаты, м		Метод определения координат характерной точки	Средняя квадратическая погрешность положения характерной точки (Mt), м	Описание обозначения точки на местности (при наличии)
	X	Y			
1	2	3	4	5	6
20143	712391.07	1386240.28	Картометрический метод	0.1	-
20144	712403.91	1386222.83	Картометрический метод	0.1	-
20145	712411.28	1386211.42	Картометрический метод	0.1	-
20146	712426.48	1386191.68	Картометрический метод	0.1	-
20147	712442.97	1386166.27	Картометрический метод	0.1	-
20148	712465.45	1386131.25	Картометрический метод	0.1	-
20149	712481.67	1386109.49	Картометрический метод	0.1	-
20150	712503.22	1386081.02	Картометрический метод	0.1	-
20151	712522.29	1386052.75	Картометрический метод	0.1	-
20152	712539.38	1386029.64	Картометрический метод	0.1	-
20153	712553.34	1386006.26	Картометрический метод	0.1	-
20154	712566.77	1385980.06	Картометрический метод	0.1	-
20155	712568.43	1385977.83	Картометрический метод	0.1	-
20156	712575.50	1385963.44	Картометрический метод	0.1	-
20157	712589.41	1385935.21	Картометрический метод	0.1	-
20158	712605.01	1385918.55	Картометрический метод	0.1	-
20159	712605.29	1385918.31	Картометрический метод	0.1	-
20160	712619.55	1385901.19	Картометрический метод	0.1	-
20161	712641.87	1385884.27	Картометрический метод	0.1	-
20162	712674.97	1385857.54	Картометрический метод	0.1	-
20163	712706.10	1385839.13	Картометрический метод	0.1	-
20164	712733.52	1385819.41	Картометрический метод	0.1	-
20165	712764.36	1385800.68	Картометрический метод	0.1	-
20166	712793.88	1385784.07	Картометрический метод	0.1	-
20167	712815.08	1385766.71	Картометрический метод	0.1	-

2. Сведения о характерных точках границ объекта					
Обозначение характерных точек границ	Координаты, м		Метод определения координат характерной точки	Средняя квадратическая погрешность положения характерной точки (Mt), м	Описание обозначения точки на местности (при наличии)
	X	Y			
1	2	3	4	5	6
20168	712816.04	1385765.38	Картометрический метод	0.1	-
20169	712821.14	1385755.15	Картометрический метод	0.1	-
20170	712821.33	1385754.70	Картометрический метод	0.1	-
20171	712825.55	1385744.31	Картометрический метод	0.1	-
20172	712828.09	1385733.81	Картометрический метод	0.1	-
20173	712847.88	1385642.78	Картометрический метод	0.1	-
20174	712858.43	1385598.63	Картометрический метод	0.1	-
20175	712865.88	1385559.15	Картометрический метод	0.1	-
20176	712872.71	1385523.51	Картометрический метод	0.1	-
20177	712875.71	1385502.58	Картометрический метод	0.1	-
20178	712873.13	1385499.38	Картометрический метод	0.1	-
20179	712872.99	1385499.03	Картометрический метод	0.1	-
20180	712868.57	1385493.70	Картометрический метод	0.1	-
20181	712844.25	1385473.39	Картометрический метод	0.1	-
20182	712813.90	1385444.49	Картометрический метод	0.1	-
20183	712787.00	1385419.41	Картометрический метод	0.1	-
20184	712764.09	1385397.01	Картометрический метод	0.1	-
20185	712758.01	1385389.41	Картометрический метод	0.1	-
20186	712751.95	1385385.59	Картометрический метод	0.1	-
20187	712740.36	1385361.77	Картометрический метод	0.1	-
20188	712736.06	1385353.94	Картометрический метод	0.1	-
20189	712729.03	1385312.61	Картометрический метод	0.1	-
20190	712728.67	1385288.41	Картометрический метод	0.1	-
20191	712727.01	1385267.73	Картометрический метод	0.1	-
20192	712641.86	1385275.65	Картометрический метод	0.1	-

2. Сведения о характерных точках границ объекта					
Обозначение характерных точек границ	Координаты, м		Метод определения координат характерной точки	Средняя квадратическая погрешность положения характерной точки (Mt), м	Описание обозначения точки на местности (при наличии)
	X	Y			
1	2	3	4	5	6
20193	712607.07	1385281.39	Картометрический метод	0.1	-
20194	712555.88	1385290.57	Картометрический метод	0.1	-
20195	712524.13	1385300.04	Картометрический метод	0.1	-
20196	712518.32	1385299.30	Картометрический метод	0.1	-
20197	712502.05	1385300.46	Картометрический метод	0.1	-
20198	712501.21	1385300.67	Картометрический метод	0.1	-
20199	712475.36	1385302.80	Картометрический метод	0.1	-
20200	712468.25	1385301.81	Картометрический метод	0.1	-
20201	712445.47	1385297.91	Картометрический метод	0.1	-
20202	712425.88	1385289.13	Картометрический метод	0.1	-
20203	712423.23	1385288.12	Картометрический метод	0.1	-
20204	712398.98	1385275.50	Картометрический метод	0.1	-
20205	712378.96	1385261.49	Картометрический метод	0.1	-
20206	712341.67	1385234.49	Картометрический метод	0.1	-
20207	712299.92	1385200.79	Картометрический метод	0.1	-
20208	712270.33	1385176.02	Картометрический метод	0.1	-
20209	712252.08	1385160.42	Картометрический метод	0.1	-
20210	712235.43	1385143.53	Картометрический метод	0.1	-
20211	712221.54	1385122.72	Картометрический метод	0.1	-
20212	712205.86	1385097.83	Картометрический метод	0.1	-
20213	712189.96	1385074.52	Картометрический метод	0.1	-
20214	712179.44	1385055.68	Картометрический метод	0.1	-
20215	712175.99	1385048.79	Картометрический метод	0.1	-
20216	712169.67	1385026.28	Картометрический метод	0.1	-
20217	712165.06	1385007.17	Картометрический метод	0.1	-

2. Сведения о характерных точках границ объекта					
Обозначение характерных точек границ	Координаты, м		Метод определения координат характерной точки	Средняя квадратическая погрешность положения характерной точки (Mt), м	Описание обозначения точки на местности (при наличии)
	X	Y			
1	2	3	4	5	6
20218	712164.58	1385003.28	Картометрический метод	0.1	-
20219	712161.32	1384978.55	Картометрический метод	0.1	-
20220	712152.82	1384888.45	Картометрический метод	0.1	-
20221	712146.73	1384852.21	Картометрический метод	0.1	-
20222	712144.86	1384835.73	Картометрический метод	0.1	-
20223	712140.72	1384820.93	Картометрический метод	0.1	-
20224	712138.32	1384813.58	Картометрический метод	0.1	-
20225	712131.87	1384803.40	Картометрический метод	0.1	-
20226	712122.97	1384791.42	Картометрический метод	0.1	-
20227	712109.47	1384776.17	Картометрический метод	0.1	-
20228	712097.21	1384762.81	Картометрический метод	0.1	-
20229	712080.33	1384744.63	Картометрический метод	0.1	-
20230	712072.32	1384730.57	Картометрический метод	0.1	-
20231	712066.70	1384724.05	Картометрический метод	0.1	-
20232	712058.65	1384689.87	Картометрический метод	0.1	-
20233	712068.36	1384656.30	Картометрический метод	0.1	-
20234	712082.54	1384632.96	Картометрический метод	0.1	-
20235	712092.27	1384620.38	Картометрический метод	0.1	-
20236	712092.55	1384619.89	Картометрический метод	0.1	-
20237	712111.06	1384594.10	Картометрический метод	0.1	-
20238	712122.44	1384577.61	Картометрический метод	0.1	-
20239	712142.81	1384555.13	Картометрический метод	0.1	-
20240	712188.97	1384510.13	Картометрический метод	0.1	-
20241	712223.82	1384478.36	Картометрический метод	0.1	-
20242	712255.93	1384443.90	Картометрический метод	0.1	-

2. Сведения о характерных точках границ объекта					
Обозначение характерных точек границ	Координаты, м		Метод определения координат характерной точки	Средняя квадратическая погрешность положения характерной точки (Mt), м	Описание обозначения точки на местности (при наличии)
	X	Y			
1	2	3	4	5	6
20243	712256.59	1384443.76	Картометрический метод	0.1	-
20244	712268.39	1384430.74	Картометрический метод	0.1	-
20245	712280.22	1384415.85	Картометрический метод	0.1	-
20246	712291.84	1384399.64	Картометрический метод	0.1	-
20247	712296.71	1384392.58	Картометрический метод	0.1	-
20248	712301.62	1384379.74	Картометрический метод	0.1	-
20249	712312.80	1384356.63	Картометрический метод	0.1	-
20250	712330.11	1384334.18	Картометрический метод	0.1	-
20251	712351.74	1384316.68	Картометрический метод	0.1	-
20252	712379.79	1384303.08	Картометрический метод	0.1	-
20253	712415.92	1384296.20	Картометрический метод	0.1	-
20254	712437.45	1384293.49	Картометрический метод	0.1	-
20255	712459.75	1384288.05	Картометрический метод	0.1	-
20256	712480.81	1384283.27	Картометрический метод	0.1	-
20257	712499.84	1384275.42	Картометрический метод	0.1	-
20258	712522.54	1384262.26	Картометрический метод	0.1	-
20259	712556.16	1384241.94	Картометрический метод	0.1	-
20260	712579.53	1384225.94	Картометрический метод	0.1	-
20261	712597.67	1384210.59	Картометрический метод	0.1	-
20262	712620.63	1384191.86	Картометрический метод	0.1	-
20263	712645.39	1384166.49	Картометрический метод	0.1	-
20264	712662.57	1384151.08	Картометрический метод	0.1	-
20265	712535.54	1384002.05	Картометрический метод	0.1	-
20266	712625.46	1383899.16	Картометрический метод	0.1	-
20267	712686.66	1383852.41	Картометрический метод	0.1	-

2. Сведения о характерных точках границ объекта					
Обозначение характерных точек границ	Координаты, м		Метод определения координат характерной точки	Средняя квадратическая погрешность положения характерной точки (Mt), м	Описание обозначения точки на местности (при наличии)
	X	Y			
1	2	3	4	5	6
20268	712724.57	1383839.37	Картометрический метод	0.1	-
20269	712767.51	1383822.50	Картометрический метод	0.1	-
20270	712802.30	1383819.03	Картометрический метод	0.1	-
20271	712837.85	1383814.48	Картометрический метод	0.1	-
20272	712864.35	1383814.66	Картометрический метод	0.1	-
20273	712920.66	1383818.00	Картометрический метод	0.1	-
20274	713004.58	1383839.42	Картометрический метод	0.1	-
20275	713025.80	1383851.54	Картометрический метод	0.1	-
20276	713037.54	1383856.89	Картометрический метод	0.1	-
20277	713038.97	1383857.07	Картометрический метод	0.1	-
20278	713086.08	1383859.68	Картометрический метод	0.1	-
20279	713108.11	1383860.19	Картометрический метод	0.1	-
20280	713147.50	1383857.17	Картометрический метод	0.1	-
20281	713172.65	1383850.04	Картометрический метод	0.1	-
20282	713213.15	1383839.15	Картометрический метод	0.1	-
20283	713246.93	1383821.45	Картометрический метод	0.1	-
20284	713309.66	1383790.26	Картометрический метод	0.1	-
20285	713350.24	1383771.92	Картометрический метод	0.1	-
19103	699926.15	1376912.27	Картометрический метод	0.1	-
20286	718753.35	1374108.19	Картометрический метод	0.1	-
20287	718719.75	1374068.25	Картометрический метод	0.1	-
20288	718656.94	1373959.81	Картометрический метод	0.1	-
20289	718652.42	1373951.69	Картометрический метод	0.1	-
20290	718627.20	1373971.92	Картометрический метод	0.1	-
20291	718667.90	1374029.96	Картометрический метод	0.1	-

2. Сведения о характерных точках границ объекта					
Обозначение характерных точек границ	Координаты, м		Метод определения координат характерной точки	Средняя квадратическая погрешность положения характерной точки (Mt), м	Описание обозначения точки на местности (при наличии)
	X	Y			
1	2	3	4	5	6
20292	718694.86	1374089.58	Картометрический метод	0.1	-
20293	718710.16	1374116.14	Картометрический метод	0.1	-
20294	718736.10	1374127.49	Картометрический метод	0.1	-
20286	718753.35	1374108.19	Картометрический метод	0.1	-
20295	744789.02	1408059.36	Картометрический метод	0.1	-
20296	744685.22	1408220.10	Картометрический метод	0.1	-
20297	744637.76	1408326.67	Картометрический метод	0.1	-
20298	744630.37	1408355.55	Картометрический метод	0.1	-
20299	744630.14	1408396.97	Картометрический метод	0.1	-
20300	744631.94	1408422.49	Картометрический метод	0.1	-
20301	744635.89	1408437.80	Картометрический метод	0.1	-
20302	744652.90	1408497.08	Картометрический метод	0.1	-
20303	744677.55	1408506.34	Картометрический метод	0.1	-
20304	744678.51	1408537.77	Картометрический метод	0.1	-
20305	744691.32	1408556.42	Картометрический метод	0.1	-
20306	744680.40	1408592.15	Картометрический метод	0.1	-
20307	744666.25	1408668.67	Картометрический метод	0.1	-
20308	744659.71	1408736.67	Картометрический метод	0.1	-
20309	744662.51	1408804.62	Картометрический метод	0.1	-
20310	744667.01	1408873.43	Картометрический метод	0.1	-
20311	744675.69	1408924.38	Картометрический метод	0.1	-
20312	744703.10	1408988.00	Картометрический метод	0.1	-
20313	744750.81	1409032.86	Картометрический метод	0.1	-
20314	744763.64	1409057.45	Картометрический метод	0.1	-
20315	744773.12	1409094.79	Картометрический метод	0.1	-

2. Сведения о характерных точках границ объекта					
Обозначение характерных точек границ	Координаты, м		Метод определения координат характерной точки	Средняя квадратическая погрешность положения характерной точки (Mt), м	Описание обозначения точки на местности (при наличии)
	X	Y			
1	2	3	4	5	6
20316	744812.39	1409152.42	Картометрический метод	0.1	-
20317	744844.85	1409201.57	Картометрический метод	0.1	-
20318	744909.43	1409219.16	Картометрический метод	0.1	-
20319	744951.02	1409216.45	Картометрический метод	0.1	-
20320	744993.41	1409204.39	Картометрический метод	0.1	-
20321	745041.78	1409199.10	Картометрический метод	0.1	-
20322	745093.59	1409206.55	Картометрический метод	0.1	-
20323	745151.98	1409157.91	Картометрический метод	0.1	-
20324	745197.68	1409124.60	Картометрический метод	0.1	-
20325	745227.38	1409123.63	Картометрический метод	0.1	-
20326	745361.84	1409158.02	Картометрический метод	0.1	-
20327	745342.95	1409083.31	Картометрический метод	0.1	-
20328	745360.55	1409076.76	Картометрический метод	0.1	-
20329	745377.44	1409084.94	Картометрический метод	0.1	-
20330	745387.35	1409080.27	Картометрический метод	0.1	-
20331	745390.51	1409059.23	Картометрический метод	0.1	-
20332	745351.21	1409013.40	Картометрический метод	0.1	-
20333	745343.12	1408963.50	Картометрический метод	0.1	-
20334	745358.21	1408928.89	Картометрический метод	0.1	-
20335	745393.91	1408880.40	Картометрический метод	0.1	-
20336	745406.63	1408853.27	Картометрический метод	0.1	-
20337	745405.67	1408853.52	Картометрический метод	0.1	-
20338	745401.43	1408854.40	Картометрический метод	0.1	-
20339	745398.22	1408857.62	Картометрический метод	0.1	-
20340	745393.25	1408861.20	Картометрический метод	0.1	-

2. Сведения о характерных точках границ объекта					
Обозначение характерных точек границ	Координаты, м		Метод определения координат характерной точки	Средняя квадратическая погрешность положения характерной точки (Mt), м	Описание обозначения точки на местности (при наличии)
	X	Y			
1	2	3	4	5	6
20341	745391.13	1408861.20	Картометрический метод	0.1	-
20342	745389.96	1408857.76	Картометрический метод	0.1	-
20343	745392.52	1408853.95	Картометрический метод	0.1	-
20344	745394.93	1408849.43	Картометрический метод	0.1	-
20345	745392.11	1408849.28	Картометрический метод	0.1	-
20346	745373.66	1408863.50	Картометрический метод	0.1	-
20347	745352.75	1408884.91	Картометрический метод	0.1	-
20348	745349.02	1408885.08	Картометрический метод	0.1	-
20349	745344.43	1408882.18	Картометрический метод	0.1	-
20350	745340.02	1408877.60	Картометрический метод	0.1	-
20351	745333.55	1408870.63	Картометрический метод	0.1	-
20352	745314.08	1408858.81	Картометрический метод	0.1	-
20353	745312.32	1408859.81	Картометрический метод	0.1	-
20354	745291.54	1408863.27	Картометрический метод	0.1	-
20355	745251.72	1408848.27	Картометрический метод	0.1	-
20356	745174.61	1408847.41	Картометрический метод	0.1	-
20357	745149.30	1408828.02	Картометрический метод	0.1	-
20358	745133.83	1408772.01	Картометрический метод	0.1	-
20359	745138.01	1408641.72	Картометрический метод	0.1	-
20360	745131.38	1408617.86	Картометрический метод	0.1	-
20361	745143.17	1408572.88	Картометрический метод	0.1	-
20362	745146.06	1408572.25	Картометрический метод	0.1	-
20295	744789.02	1408059.36	Картометрический метод	0.1	-
20363	695023.54	1353112.02	Картометрический метод	0.1	-
20364	695027.70	1353109.32	Картометрический метод	0.1	-

2. Сведения о характерных точках границ объекта					
Обозначение характерных точек границ	Координаты, м		Метод определения координат характерной точки	Средняя квадратическая погрешность положения характерной точки (Mt), м	Описание обозначения точки на местности (при наличии)
	X	Y			
1	2	3	4	5	6
20365	695056.26	1353086.52	Картометрический метод	0.1	-
20366	695073.32	1353076.77	Картометрический метод	0.1	-
20367	695084.67	1353085.76	Картометрический метод	0.1	-
20368	695087.41	1353087.94	Картометрический метод	0.1	-
20369	695113.58	1352969.42	Картометрический метод	0.1	-
20370	695118.66	1352935.78	Картометрический метод	0.1	-
20371	695021.59	1352935.78	Картометрический метод	0.1	-
20372	695014.49	1353008.08	Картометрический метод	0.1	-
20373	695003.79	1353007.96	Картометрический метод	0.1	-
20374	694991.15	1353013.76	Картометрический метод	0.1	-
20375	694952.79	1353074.32	Картометрический метод	0.1	-
20363	695023.54	1353112.02	Картометрический метод	0.1	-
20376	732418.86	1400476.76	Картометрический метод	0.1	-
20377	732283.44	1400535.81	Картометрический метод	0.1	-
20378	729351.02	1402456.93	Картометрический метод	0.1	-
20379	729353.43	1402459.82	Картометрический метод	0.1	-
20380	729448.05	1402478.21	Картометрический метод	0.1	-
20381	729465.40	1402487.61	Картометрический метод	0.1	-
20382	729489.95	1402514.35	Картометрический метод	0.1	-
20383	729486.52	1402531.89	Картометрический метод	0.1	-
20384	729474.82	1402539.61	Картометрический метод	0.1	-
20385	729446.46	1402548.12	Картометрический метод	0.1	-
20386	729437.52	1402560.82	Картометрический метод	0.1	-
20387	729440.12	1402577.29	Картометрический метод	0.1	-
20388	729457.42	1402594.71	Картометрический метод	0.1	-

2. Сведения о характерных точках границ объекта					
Обозначение характерных точек границ	Координаты, м		Метод определения координат характерной точки	Средняя квадратическая погрешность положения характерной точки (Mt), м	Описание обозначения точки на местности (при наличии)
	X	Y			
1	2	3	4	5	6
20389	729465.73	1402610.71	Картометрический метод	0.1	-
20390	729451.65	1402637.81	Картометрический метод	0.1	-
20391	729443.69	1402658.38	Картометрический метод	0.1	-
20392	729440.58	1402685.82	Картометрический метод	0.1	-
20393	729430.17	1402707.49	Картометрический метод	0.1	-
20394	729429.22	1402715.57	Картометрический метод	0.1	-
20395	729462.65	1402721.49	Картометрический метод	0.1	-
20396	729462.31	1402733.86	Картометрический метод	0.1	-
20397	729449.46	1402756.97	Картометрический метод	0.1	-
20398	729442.58	1402778.25	Картометрический метод	0.1	-
20399	729458.26	1402805.49	Картометрический метод	0.1	-
20400	729460.41	1402817.81	Картометрический метод	0.1	-
20401	729452.35	1402852.28	Картометрический метод	0.1	-
20402	729457.34	1402895.75	Картометрический метод	0.1	-
20403	729450.81	1402924.88	Картометрический метод	0.1	-
20404	729457.67	1402950.57	Картометрический метод	0.1	-
20405	729454.41	1402986.60	Картометрический метод	0.1	-
20406	729456.31	1403000.05	Картометрический метод	0.1	-
20407	729482.42	1403053.93	Картометрический метод	0.1	-
20408	729483.86	1403076.48	Картометрический метод	0.1	-
20409	729465.86	1403109.86	Картометрический метод	0.1	-
20410	729461.52	1403125.76	Картометрический метод	0.1	-
20411	729476.85	1403189.79	Картометрический метод	0.1	-
20412	729476.64	1403231.95	Картометрический метод	0.1	-
20413	729464.78	1403263.86	Картометрический метод	0.1	-

2. Сведения о характерных точках границ объекта					
Обозначение характерных точек границ	Координаты, м		Метод определения координат характерной точки	Средняя квадратическая погрешность положения характерной точки (Mt), м	Описание обозначения точки на местности (при наличии)
	X	Y			
1	2	3	4	5	6
20414	729340.95	1403443.38	Картометрический метод	0.1	-
20415	729320.89	1403478.47	Картометрический метод	0.1	-
20416	729311.74	1403511.94	Картометрический метод	0.1	-
20417	729306.02	1403558.26	Картометрический метод	0.1	-
20418	729271.18	1403631.92	Картометрический метод	0.1	-
20419	729242.72	1403668.39	Картометрический метод	0.1	-
20420	729189.13	1403712.78	Картометрический метод	0.1	-
20421	729173.04	1403738.49	Картометрический метод	0.1	-
20422	729117.31	1403772.00	Картометрический метод	0.1	-
20423	729103.37	1403796.38	Картометрический метод	0.1	-
20424	729090.04	1403836.92	Картометрический метод	0.1	-
20425	729071.30	1403875.92	Картометрический метод	0.1	-
20426	729038.48	1403908.15	Картометрический метод	0.1	-
20427	728929.19	1403965.79	Картометрический метод	0.1	-
20428	728874.10	1403983.32	Картометрический метод	0.1	-
20429	728832.44	1404001.75	Картометрический метод	0.1	-
20430	728785.55	1404026.65	Картометрический метод	0.1	-
20431	728723.60	1404051.82	Картометрический метод	0.1	-
20432	728664.39	1404081.25	Картометрический метод	0.1	-
20433	728641.50	1404095.59	Картометрический метод	0.1	-
20434	728575.28	1404122.98	Картометрический метод	0.1	-
20435	728527.82	1404146.85	Картометрический метод	0.1	-
20436	728498.51	1404163.44	Картометрический метод	0.1	-
20437	728450.48	1404185.70	Картометрический метод	0.1	-
20438	728424.26	1404193.10	Картометрический метод	0.1	-

2. Сведения о характерных точках границ объекта					
Обозначение характерных точек границ	Координаты, м		Метод определения координат характерной точки	Средняя квадратическая погрешность положения характерной точки (Mt), м	Описание обозначения точки на местности (при наличии)
	X	Y			
1	2	3	4	5	6
20439	728371.01	1404191.26	Картометрический метод	0.1	-
20440	728356.03	1404195.26	Картометрический метод	0.1	-
20441	728297.87	1404223.06	Картометрический метод	0.1	-
20442	728251.06	1404254.44	Картометрический метод	0.1	-
20443	728235.76	1404272.96	Картометрический метод	0.1	-
20444	728179.13	1404362.55	Картометрический метод	0.1	-
20445	728142.50	1404392.16	Картометрический метод	0.1	-
20446	728106.79	1404411.54	Картометрический метод	0.1	-
20447	728103.41	1404412.87	Картометрический метод	0.1	-
20448	728075.27	1404423.86	Картометрический метод	0.1	-
20449	728010.01	1404444.25	Картометрический метод	0.1	-
20450	727982.16	1404450.60	Картометрический метод	0.1	-
20451	727963.59	1404465.95	Картометрический метод	0.1	-
20452	727955.78	1404481.66	Картометрический метод	0.1	-
20453	727951.26	1404502.16	Картометрический метод	0.1	-
20454	727953.82	1404527.92	Картометрический метод	0.1	-
20455	727958.51	1404552.58	Картометрический метод	0.1	-
20456	727960.01	1404579.43	Картометрический метод	0.1	-
20457	727957.62	1404598.28	Картометрический метод	0.1	-
20458	727829.71	1404718.96	Картометрический метод	0.1	-
20459	727813.15	1404742.49	Картометрический метод	0.1	-
20460	727795.66	1404758.35	Картометрический метод	0.1	-
20461	727758.36	1404778.83	Картометрический метод	0.1	-
20462	727707.35	1404816.73	Картометрический метод	0.1	-
20463	727679.45	1404818.92	Картометрический метод	0.1	-

2. Сведения о характерных точках границ объекта					
Обозначение характерных точек границ	Координаты, м		Метод определения координат характерной точки	Средняя квадратическая погрешность положения характерной точки (Mt), м	Описание обозначения точки на местности (при наличии)
	X	Y			
1	2	3	4	5	6
20464	727667.66	1404822.20	Картометрический метод	0.1	-
20465	727655.47	1404833.14	Картометрический метод	0.1	-
20466	727645.77	1404865.55	Картометрический метод	0.1	-
20467	727633.61	1404878.64	Картометрический метод	0.1	-
20468	727589.05	1404882.58	Картометрический метод	0.1	-
20469	727580.68	1404893.77	Картометрический метод	0.1	-
20470	727577.18	1404913.94	Картометрический метод	0.1	-
20471	727568.31	1404930.21	Картометрический метод	0.1	-
20472	727546.32	1404933.78	Картометрический метод	0.1	-
20473	727502.01	1404918.89	Картометрический метод	0.1	-
20474	727493.46	1404922.26	Картометрический метод	0.1	-
20475	727489.88	1404933.60	Картометрический метод	0.1	-
20476	727491.10	1404943.26	Картометрический метод	0.1	-
20477	727499.62	1404953.46	Картометрический метод	0.1	-
20478	727513.66	1404975.69	Картометрический метод	0.1	-
20479	727514.30	1404995.80	Картометрический метод	0.1	-
20480	727509.49	1405018.22	Картометрический метод	0.1	-
20481	727485.18	1405044.41	Картометрический метод	0.1	-
20482	727438.46	1405067.24	Картометрический метод	0.1	-
20483	727975.07	1404960.22	Картометрический метод	0.1	-
20484	727803.89	1407419.48	Картометрический метод	0.1	-
20485	728245.59	1407555.51	Картометрический метод	0.1	-
20486	729192.71	1405123.24	Картометрический метод	0.1	-
20487	729346.78	1404685.50	Картометрический метод	0.1	-
20488	732341.34	1404084.28	Картометрический метод	0.1	-

2. Сведения о характерных точках границ объекта					
Обозначение характерных точек границ	Координаты, м		Метод определения координат характерной точки	Средняя квадратическая погрешность положения характерной точки (Mt), м	Описание обозначения точки на местности (при наличии)
	X	Y			
1	2	3	4	5	6
20489	731959.31	1402681.22	Картометрический метод	0.1	-
20490	731672.91	1402571.14	Картометрический метод	0.1	-
20491	731672.90	1402571.14	Картометрический метод	0.1	-
20492	731648.63	1402580.67	Картометрический метод	0.1	-
20493	731596.37	1402582.53	Картометрический метод	0.1	-
20494	731510.00	1402632.08	Картометрический метод	0.1	-
20495	731480.41	1402640.76	Картометрический метод	0.1	-
20496	731431.20	1402641.54	Картометрический метод	0.1	-
20497	731386.80	1402621.73	Картометрический метод	0.1	-
20498	731250.42	1402491.62	Картометрический метод	0.1	-
20499	731227.94	1402431.48	Картометрический метод	0.1	-
20500	731227.57	1402407.91	Картометрический метод	0.1	-
20501	731249.62	1402375.78	Картометрический метод	0.1	-
20502	731364.00	1402282.71	Картометрический метод	0.1	-
20503	731413.39	1402228.61	Картометрический метод	0.1	-
20504	731424.26	1402202.81	Картометрический метод	0.1	-
20505	731422.62	1402163.87	Картометрический метод	0.1	-
20506	731406.01	1402086.21	Картометрический метод	0.1	-
20507	731407.31	1402039.02	Картометрический метод	0.1	-
20508	731428.74	1401967.93	Картометрический метод	0.1	-
20509	731433.35	1401870.46	Картометрический метод	0.1	-
20510	731467.13	1401802.25	Картометрический метод	0.1	-
20511	731544.39	1401695.42	Картометрический метод	0.1	-
20512	731625.40	1401631.60	Картометрический метод	0.1	-
20513	731659.62	1401591.06	Картометрический метод	0.1	-

2. Сведения о характерных точках границ объекта					
Обозначение характерных точек границ	Координаты, м		Метод определения координат характерной точки	Средняя квадратическая погрешность положения характерной точки (Mt), м	Описание обозначения точки на местности (при наличии)
	X	Y			
1	2	3	4	5	6
20514	731711.29	1401551.28	Картометрический метод	0.1	-
20515	731813.06	1401503.53	Картометрический метод	0.1	-
20516	731826.03	1401480.77	Картометрический метод	0.1	-
20517	731825.68	1401458.22	Картометрический метод	0.1	-
20518	731831.45	1401434.55	Картометрический метод	0.1	-
20519	731845.31	1401403.56	Картометрический метод	0.1	-
20520	731845.10	1401390.24	Картометрический метод	0.1	-
20521	731834.37	1401359.65	Картометрический метод	0.1	-
20522	731828.56	1401316.68	Картометрический метод	0.1	-
20523	731829.88	1401297.78	Картометрический метод	0.1	-
20524	731838.18	1401276.54	Картометрический метод	0.1	-
20525	731861.35	1401250.54	Картометрический метод	0.1	-
20526	731898.90	1401226.36	Картометрический метод	0.1	-
20527	731932.00	1401179.70	Картометрический метод	0.1	-
20528	732006.24	1401019.63	Картометрический метод	0.1	-
20529	732055.49	1400884.50	Картометрический метод	0.1	-
20530	732106.90	1400765.74	Картометрический метод	0.1	-
20531	732135.34	1400682.28	Картометрический метод	0.1	-
20532	732174.59	1400635.52	Картометрический метод	0.1	-
20533	732244.20	1400610.12	Картометрический метод	0.1	-
20534	732274.49	1400599.07	Картометрический метод	0.1	-
20535	732386.32	1400538.85	Картометрический метод	0.1	-
20536	732409.41	1400507.73	Картометрический метод	0.1	-
20376	732418.86	1400476.76	Картометрический метод	0.1	-
20537	697681.77	1351902.47	Картометрический метод	0.1	-

2. Сведения о характерных точках границ объекта					
Обозначение характерных точек границ	Координаты, м		Метод определения координат характерной точки	Средняя квадратическая погрешность положения характерной точки (Mt), м	Описание обозначения точки на местности (при наличии)
	X	Y			
1	2	3	4	5	6
20538	697650.14	1351891.76	Картометрический метод	0.1	-
20539	697591.06	1351884.49	Картометрический метод	0.1	-
20540	697555.83	1351880.36	Картометрический метод	0.1	-
20541	697492.51	1351862.89	Картометрический метод	0.1	-
20542	697459.65	1351847.40	Картометрический метод	0.1	-
20543	697354.77	1351779.04	Картометрический метод	0.1	-
20544	697195.00	1351686.07	Картометрический метод	0.1	-
20545	696989.44	1351528.65	Картометрический метод	0.1	-
20546	696907.69	1351432.64	Картометрический метод	0.1	-
20547	696878.01	1351369.66	Картометрический метод	0.1	-
20548	696574.65	1350384.88	Картометрический метод	0.1	-
20549	696519.56	1350433.34	Картометрический метод	0.1	-
20550	696445.62	1350483.49	Картометрический метод	0.1	-
20551	696276.03	1350585.90	Картометрический метод	0.1	-
20552	696168.82	1350672.74	Картометрический метод	0.1	-
20553	696084.43	1350763.44	Картометрический метод	0.1	-
20554	695999.80	1350885.97	Картометрический метод	0.1	-
20555	695970.53	1350994.73	Картометрический метод	0.1	-
20556	695886.81	1351084.73	Картометрический метод	0.1	-
20557	695805.97	1351227.54	Картометрический метод	0.1	-
20558	695771.40	1351283.73	Картометрический метод	0.1	-
20559	695735.17	1351333.22	Картометрический метод	0.1	-
20560	695664.41	1351415.75	Картометрический метод	0.1	-
20561	695586.37	1351505.71	Картометрический метод	0.1	-
20562	695503.90	1351605.87	Картометрический метод	0.1	-

2. Сведения о характерных точках границ объекта					
Обозначение характерных точек границ	Координаты, м		Метод определения координат характерной точки	Средняя квадратическая погрешность положения характерной точки (Mt), м	Описание обозначения точки на местности (при наличии)
	X	Y			
1	2	3	4	5	6
20563	695455.59	1351676.44	Картометрический метод	0.1	-
20564	695401.94	1351772.60	Картометрический метод	0.1	-
20565	695371.15	1351841.09	Картометрический метод	0.1	-
20566	695251.89	1352229.56	Картометрический метод	0.1	-
20567	695279.55	1352233.01	Картометрический метод	0.1	-
20568	695280.60	1352220.97	Картометрический метод	0.1	-
20569	695287.68	1352196.67	Картометрический метод	0.1	-
20570	695292.54	1352193.78	Картометрический метод	0.1	-
20571	695322.26	1352203.75	Картометрический метод	0.1	-
20572	695366.42	1352211.24	Картометрический метод	0.1	-
20573	695399.06	1352213.66	Картометрический метод	0.1	-
20574	695438.49	1352210.13	Картометрический метод	0.1	-
20575	695473.26	1352208.41	Картометрический метод	0.1	-
20576	695500.88	1352207.04	Картометрический метод	0.1	-
20577	695507.81	1352137.73	Картометрический метод	0.1	-
20578	695514.52	1352070.68	Картометрический метод	0.1	-
20579	695698.95	1352092.21	Картометрический метод	0.1	-
20580	695695.86	1352151.52	Картометрический метод	0.1	-
20581	695692.78	1352210.96	Картометрический метод	0.1	-
20582	695732.90	1352208.74	Картометрический метод	0.1	-
20583	695773.56	1352211.56	Картометрический метод	0.1	-
20584	695779.58	1352192.74	Картометрический метод	0.1	-
20585	695825.86	1352150.56	Картометрический метод	0.1	-
20586	695853.54	1352129.16	Картометрический метод	0.1	-
20587	695893.90	1352099.02	Картометрический метод	0.1	-

2. Сведения о характерных точках границ объекта					
Обозначение характерных точек границ	Координаты, м		Метод определения координат характерной точки	Средняя квадратическая погрешность положения характерной точки (Mt), м	Описание обозначения точки на местности (при наличии)
	X	Y			
1	2	3	4	5	6
20588	695965.42	1352000.22	Картометрический метод	0.1	-
20589	695955.54	1351993.62	Картометрический метод	0.1	-
20590	695968.39	1351963.87	Картометрический метод	0.1	-
20591	696015.22	1351855.42	Картометрический метод	0.1	-
20592	696038.97	1351847.93	Картометрический метод	0.1	-
20593	696054.36	1351845.58	Картометрический метод	0.1	-
20594	696061.63	1351842.89	Картометрический метод	0.1	-
20595	696079.13	1351832.61	Картометрический метод	0.1	-
20596	696101.22	1351813.48	Картометрический метод	0.1	-
20597	696112.27	1351810.54	Картометрический метод	0.1	-
20598	696120.87	1351809.82	Картометрический метод	0.1	-
20599	696132.35	1351810.46	Картометрический метод	0.1	-
20600	696144.81	1351813.67	Картометрический метод	0.1	-
20601	696150.89	1351818.55	Картометрический метод	0.1	-
20602	696154.73	1351825.05	Картометрический метод	0.1	-
20603	696158.67	1351836.35	Картометрический метод	0.1	-
20604	696162.99	1351856.36	Картометрический метод	0.1	-
20605	696165.45	1351849.93	Картометрический метод	0.1	-
20606	696171.54	1351838.41	Картометрический метод	0.1	-
20607	696183.41	1351823.99	Картометрический метод	0.1	-
20608	696190.98	1351817.99	Картометрический метод	0.1	-
20609	696203.81	1351812.46	Картометрический метод	0.1	-
20610	696213.81	1351809.72	Картометрический метод	0.1	-
20611	696254.82	1351805.26	Картометрический метод	0.1	-
20612	696272.63	1351801.18	Картометрический метод	0.1	-

2. Сведения о характерных точках границ объекта					
Обозначение характерных точек границ	Координаты, м		Метод определения координат характерной точки	Средняя квадратическая погрешность положения характерной точки (Mt), м	Описание обозначения точки на местности (при наличии)
	X	Y			
1	2	3	4	5	6
20613	696280.84	1351796.09	Картометрический метод	0.1	-
20614	696286.06	1351789.82	Картометрический метод	0.1	-
20615	696289.16	1351782.98	Картометрический метод	0.1	-
20616	696290.44	1351775.71	Картометрический метод	0.1	-
20617	696290.15	1351764.83	Картометрический метод	0.1	-
20618	696286.16	1351744.21	Картометрический метод	0.1	-
20619	696287.37	1351736.92	Картометрический метод	0.1	-
20620	696289.04	1351733.66	Картометрический метод	0.1	-
20621	696291.21	1351730.72	Картометрический метод	0.1	-
20622	696296.32	1351725.98	Картометрический метод	0.1	-
20623	696299.90	1351723.47	Картометрический метод	0.1	-
20624	696307.14	1351721.63	Картометрический метод	0.1	-
20625	696310.18	1351721.78	Картометрический метод	0.1	-
20626	696312.67	1351722.44	Картометрический метод	0.1	-
20627	696314.49	1351723.50	Картометрический метод	0.1	-
20628	696317.67	1351728.36	Картометрический метод	0.1	-
20629	696318.50	1351732.13	Картометрический метод	0.1	-
20630	696318.56	1351735.66	Картометрический метод	0.1	-
20631	696317.65	1351739.33	Картометрический метод	0.1	-
20632	696316.03	1351742.55	Картометрический метод	0.1	-
20633	696314.10	1351745.62	Картометрический метод	0.1	-
20634	696306.01	1351755.38	Картометрический метод	0.1	-
20635	696303.85	1351760.37	Картометрический метод	0.1	-
20636	696302.77	1351767.18	Картометрический метод	0.1	-
20637	696303.99	1351774.95	Картометрический метод	0.1	-

2. Сведения о характерных точках границ объекта					
Обозначение характерных точек границ	Координаты, м		Метод определения координат характерной точки	Средняя квадратическая погрешность положения характерной точки (Mt), м	Описание обозначения точки на местности (при наличии)
	X	Y			
1	2	3	4	5	6
20638	696311.26	1351800.64	Картометрический метод	0.1	-
20639	696313.39	1351806.01	Картометрический метод	0.1	-
20640	696322.55	1351824.54	Картометрический метод	0.1	-
20641	696323.71	1351828.72	Картометрический метод	0.1	-
20642	696324.05	1351833.14	Картометрический метод	0.1	-
20643	696322.88	1351841.06	Картометрический метод	0.1	-
20644	696317.36	1351860.14	Картометрический метод	0.1	-
20645	696316.56	1351868.42	Картометрический метод	0.1	-
20646	696321.85	1351892.10	Картометрический метод	0.1	-
20647	696321.08	1351896.81	Картометрический метод	0.1	-
20648	696319.58	1351899.52	Картометрический метод	0.1	-
20649	696317.28	1351901.62	Картометрический метод	0.1	-
20650	696309.21	1351906.94	Картометрический метод	0.1	-
20651	696307.49	1351910.33	Картометрический метод	0.1	-
20652	696308.69	1351922.73	Картометрический метод	0.1	-
20653	696308.93	1351928.27	Картометрический метод	0.1	-
20654	696307.83	1351931.81	Картометрический метод	0.1	-
20655	696300.96	1351943.00	Картометрический метод	0.1	-
20656	696283.14	1351968.53	Картометрический метод	0.1	-
20657	696276.78	1351977.26	Картометрический метод	0.1	-
20658	696248.10	1352009.55	Картометрический метод	0.1	-
20659	696276.76	1352036.07	Картометрический метод	0.1	-
20660	696285.53	1352042.72	Картометрический метод	0.1	-
20661	696294.22	1352046.17	Картометрический метод	0.1	-
20662	696303.36	1352046.68	Картометрический метод	0.1	-

2. Сведения о характерных точках границ объекта					
Обозначение характерных точек границ	Координаты, м		Метод определения координат характерной точки	Средняя квадратическая погрешность положения характерной точки (Mt), м	Описание обозначения точки на местности (при наличии)
	X	Y			
1	2	3	4	5	6
20663	696331.89	1352044.44	Картометрический метод	0.1	-
20664	696336.33	1352043.65	Картометрический метод	0.1	-
20665	696425.79	1352014.67	Картометрический метод	0.1	-
20666	696474.25	1351994.33	Картометрический метод	0.1	-
20667	696491.16	1351985.26	Картометрический метод	0.1	-
20668	696517.85	1351982.75	Картометрический метод	0.1	-
20669	696536.09	1351983.32	Картометрический метод	0.1	-
20670	696548.38	1351989.82	Картометрический метод	0.1	-
20671	696553.47	1352000.50	Картометрический метод	0.1	-
20672	696557.84	1352016.68	Картометрический метод	0.1	-
20673	696565.20	1352029.78	Картометрический метод	0.1	-
20674	696575.41	1352042.49	Картометрический метод	0.1	-
20675	696625.98	1352039.38	Картометрический метод	0.1	-
20676	696643.89	1352040.12	Картометрический метод	0.1	-
20677	696655.74	1352042.36	Картометрический метод	0.1	-
20678	696672.10	1352049.65	Картометрический метод	0.1	-
20679	696678.18	1352050.20	Картометрический метод	0.1	-
20680	696745.76	1352046.48	Картометрический метод	0.1	-
20681	696780.24	1352058.29	Картометрический метод	0.1	-
20682	696780.36	1352003.61	Картометрический метод	0.1	-
20683	696730.03	1351923.57	Картометрический метод	0.1	-
20684	696813.37	1351614.75	Картометрический метод	0.1	-
20685	696841.53	1351616.65	Картометрический метод	0.1	-
20686	696837.23	1352094.06	Картометрический метод	0.1	-
20687	697163.90	1352045.68	Картометрический метод	0.1	-

2. Сведения о характерных точках границ объекта					
Обозначение характерных точек границ	Координаты, м		Метод определения координат характерной точки	Средняя квадратическая погрешность положения характерной точки (Mt), м	Описание обозначения точки на местности (при наличии)
	X	Y			
1	2	3	4	5	6
20688	697172.19	1352028.87	Картометрический метод	0.1	-
20689	697174.58	1352024.68	Картометрический метод	0.1	-
20690	697177.67	1352021.98	Картометрический метод	0.1	-
20691	697181.52	1352020.78	Картометрический метод	0.1	-
20692	697190.06	1352021.31	Картометрический метод	0.1	-
20693	697199.65	1352023.52	Картометрический метод	0.1	-
20694	697230.15	1352029.56	Картометрический метод	0.1	-
20695	697245.98	1352032.73	Картометрический метод	0.1	-
20696	697255.32	1352033.38	Картометрический метод	0.1	-
20697	697264.10	1352031.94	Картометрический метод	0.1	-
20698	697278.08	1352026.67	Картометрический метод	0.1	-
20699	697298.85	1352021.35	Картометрический метод	0.1	-
20700	697313.55	1352019.64	Картометрический метод	0.1	-
20701	697321.72	1352020.60	Картометрический метод	0.1	-
20702	697326.90	1352022.38	Картометрический метод	0.1	-
20703	697333.90	1352027.17	Картометрический метод	0.1	-
20704	697340.19	1352034.13	Картометрический метод	0.1	-
20705	697346.35	1352042.94	Картометрический метод	0.1	-
20706	697612.48	1352044.27	Картометрический метод	0.1	-
20707	697654.22	1352284.84	Картометрический метод	0.1	-
20537	697681.77	1351902.47	Картометрический метод	0.1	-
20708	696732.31	1351439.92	Картометрический метод	0.1	-
20709	696683.98	1351418.80	Картометрический метод	0.1	-
20710	696692.86	1351392.58	Картометрический метод	0.1	-
20711	696657.81	1351387.16	Картометрический метод	0.1	-

2. Сведения о характерных точках границ объекта					
Обозначение характерных точек границ	Координаты, м		Метод определения координат характерной точки	Средняя квадратическая погрешность положения характерной точки (Mt), м	Описание обозначения точки на местности (при наличии)
	X	Y			
1	2	3	4	5	6
20712	696650.47	1351370.40	Картометрический метод	0.1	-
20713	696671.68	1351352.36	Картометрический метод	0.1	-
20714	696687.61	1351339.88	Картометрический метод	0.1	-
20715	696691.30	1351334.00	Картометрический метод	0.1	-
20716	696692.58	1351325.54	Картометрический метод	0.1	-
20717	696686.60	1351309.83	Картометрический метод	0.1	-
20718	696692.13	1351309.01	Картометрический метод	0.1	-
20719	696704.78	1351334.95	Картометрический метод	0.1	-
20720	696737.06	1351342.02	Картометрический метод	0.1	-
20721	696742.83	1351349.22	Картометрический метод	0.1	-
20722	696747.64	1351349.20	Картометрический метод	0.1	-
20723	696755.84	1351349.15	Картометрический метод	0.1	-
20724	696765.02	1351373.50	Картометрический метод	0.1	-
20725	696778.36	1351408.93	Картометрический метод	0.1	-
20726	696773.43	1351421.78	Картометрический метод	0.1	-
20708	696732.31	1351439.92	Картометрический метод	0.1	-
20727	696773.43	1351421.78	Картометрический метод	0.1	-
20728	696778.36	1351408.93	Картометрический метод	0.1	-
20729	696765.02	1351373.50	Картометрический метод	0.1	-
20730	696755.84	1351349.15	Картометрический метод	0.1	-
20731	696747.64	1351349.20	Картометрический метод	0.1	-
20732	696742.83	1351349.22	Картометрический метод	0.1	-
20733	696737.06	1351342.02	Картометрический метод	0.1	-
20734	696704.78	1351334.95	Картометрический метод	0.1	-
20735	696692.13	1351309.01	Картометрический метод	0.1	-

2. Сведения о характерных точках границ объекта					
Обозначение характерных точек границ	Координаты, м		Метод определения координат характерной точки	Средняя квадратическая погрешность положения характерной точки (Mt), м	Описание обозначения точки на местности (при наличии)
	X	Y			
1	2	3	4	5	6
20736	696686.60	1351309.83	Картометрический метод	0.1	-
20737	696692.58	1351325.54	Картометрический метод	0.1	-
20738	696691.30	1351334.00	Картометрический метод	0.1	-
20739	696687.61	1351339.88	Картометрический метод	0.1	-
20740	696671.68	1351352.36	Картометрический метод	0.1	-
20741	696650.47	1351370.40	Картометрический метод	0.1	-
20742	696657.81	1351387.16	Картометрический метод	0.1	-
20743	696692.86	1351392.58	Картометрический метод	0.1	-
20744	696683.98	1351418.80	Картометрический метод	0.1	-
20745	696732.31	1351439.92	Картометрический метод	0.1	-
20727	696773.43	1351421.78	Картометрический метод	0.1	-
20746	695181.56	1349532.35	Картометрический метод	0.1	-
20747	695225.22	1349638.13	Картометрический метод	0.1	-
20748	695384.50	1349877.88	Картометрический метод	0.1	-
20749	695440.83	1350026.98	Картометрический метод	0.1	-
20750	695437.45	1350202.98	Картометрический метод	0.1	-
20751	695523.00	1349993.64	Картометрический метод	0.1	-
20752	695842.05	1350183.82	Картометрический метод	0.1	-
20753	695699.06	1349732.06	Картометрический метод	0.1	-
20754	695624.00	1349733.83	Картометрический метод	0.1	-
20755	695589.58	1349702.62	Картометрический метод	0.1	-
20756	695504.18	1349730.49	Картометрический метод	0.1	-
20757	695257.09	1349519.14	Картометрический метод	0.1	-
20758	695184.76	1349454.33	Картометрический метод	0.1	-
20759	695175.78	1349453.48	Картометрический метод	0.1	-

2. Сведения о характерных точках границ объекта					
Обозначение характерных точек границ	Координаты, м		Метод определения координат характерной точки	Средняя квадратическая погрешность положения характерной точки (Mt), м	Описание обозначения точки на местности (при наличии)
	X	Y			
1	2	3	4	5	6
20746	695181.56	1349532.35	Картометрический метод	0.1	-
20760	692819.12	1329081.54	Картометрический метод	0.1	-
20761	692845.39	1329136.10	Картометрический метод	0.1	-
20762	692872.66	1329120.03	Картометрический метод	0.1	-
20763	692907.29	1329098.90	Картометрический метод	0.1	-
20764	692919.12	1329090.12	Картометрический метод	0.1	-
20765	692887.80	1329040.00	Картометрический метод	0.1	-
20760	692819.12	1329081.54	Картометрический метод	0.1	-
20766	691425.78	1327767.29	Картометрический метод	0.1	-
20767	691237.46	1326876.03	Картометрический метод	0.1	-
20768	691165.48	1326737.34	Картометрический метод	0.1	-
20769	690816.64	1326536.19	Картометрический метод	0.1	-
20770	690898.32	1326603.69	Картометрический метод	0.1	-
20771	690826.30	1326695.99	Картометрический метод	0.1	-
20772	690681.35	1326576.51	Картометрический метод	0.1	-
20773	690522.87	1326508.77	Картометрический метод	0.1	-
20774	690464.52	1326473.03	Картометрический метод	0.1	-
20775	690447.07	1326458.04	Картометрический метод	0.1	-
20776	690432.91	1326424.41	Картометрический метод	0.1	-
20777	690468.22	1326321.78	Картометрический метод	0.1	-
20778	690391.97	1326289.54	Картометрический метод	0.1	-
20779	690430.16	1326370.81	Картометрический метод	0.1	-
20780	690418.92	1326389.33	Картометрический метод	0.1	-
20781	690359.38	1326366.31	Картометрический метод	0.1	-
20782	690347.55	1326382.09	Картометрический метод	0.1	-

2. Сведения о характерных точках границ объекта					
Обозначение характерных точек границ	Координаты, м		Метод определения координат характерной точки	Средняя квадратическая погрешность положения характерной точки (Mt), м	Описание обозначения точки на местности (при наличии)
	X	Y			
1	2	3	4	5	6
20783	690331.73	1326380.50	Картометрический метод	0.1	-
20784	690235.99	1326335.11	Картометрический метод	0.1	-
20785	690212.36	1326315.56	Картометрический метод	0.1	-
20786	690218.86	1326297.97	Картометрический метод	0.1	-
20787	690215.99	1326276.80	Картометрический метод	0.1	-
20788	690188.96	1326249.45	Картометрический метод	0.1	-
20789	690162.23	1326213.32	Картометрический метод	0.1	-
20790	690144.10	1326188.48	Картометрический метод	0.1	-
20791	690139.13	1326165.26	Картометрический метод	0.1	-
20792	690187.97	1326135.01	Картометрический метод	0.1	-
20793	690109.16	1325947.04	Картометрический метод	0.1	-
20794	689985.03	1326008.38	Картометрический метод	0.1	-
20795	689935.21	1325952.23	Картометрический метод	0.1	-
20796	689789.48	1325661.09	Картометрический метод	0.1	-
20797	689649.98	1325709.43	Картометрический метод	0.1	-
20798	689610.64	1325650.09	Картометрический метод	0.1	-
20799	689457.96	1325701.02	Картометрический метод	0.1	-
20800	689226.19	1325778.69	Картометрический метод	0.1	-
20801	689219.84	1325780.82	Картометрический метод	0.1	-
20802	689215.40	1325782.34	Картометрический метод	0.1	-
20803	689379.48	1325874.69	Картометрический метод	0.1	-
20804	689358.14	1325918.30	Картометрический метод	0.1	-
20805	689350.44	1325922.59	Картометрический метод	0.1	-
20806	689265.91	1325941.85	Картометрический метод	0.1	-
20807	689138.19	1325808.13	Картометрический метод	0.1	-

2. Сведения о характерных точках границ объекта					
Обозначение характерных точек границ	Координаты, м		Метод определения координат характерной точки	Средняя квадратическая погрешность положения характерной точки (Mt), м	Описание обозначения точки на местности (при наличии)
	X	Y			
1	2	3	4	5	6
20808	689080.72	1325827.34	Картометрический метод	0.1	-
20809	689121.56	1325955.68	Картометрический метод	0.1	-
20810	689131.95	1326001.26	Картометрический метод	0.1	-
20811	689044.66	1326917.72	Картометрический метод	0.1	-
20812	691018.77	1327682.30	Картометрический метод	0.1	-
20813	691461.66	1327856.15	Картометрический метод	0.1	-
20766	691425.78	1327767.29	Картометрический метод	0.1	-
20814	689136.96	1326601.23	Картометрический метод	0.1	-
20815	689135.47	1326651.11	Картометрический метод	0.1	-
20816	689117.47	1326660.81	Картометрический метод	0.1	-
20817	689087.23	1326660.13	Картометрический метод	0.1	-
20818	689087.22	1326604.30	Картометрический метод	0.1	-
20819	689091.33	1326593.30	Картометрический метод	0.1	-
20820	689118.49	1326594.20	Картометрический метод	0.1	-
20814	689136.96	1326601.23	Картометрический метод	0.1	-
20821	689237.86	1325988.38	Картометрический метод	0.1	-
20822	689136.31	1326004.23	Картометрический метод	0.1	-
20823	689126.76	1325973.63	Картометрический метод	0.1	-
20824	689126.00	1325961.92	Картометрический метод	0.1	-
20825	689230.54	1325947.28	Картометрический метод	0.1	-
20821	689237.86	1325988.38	Картометрический метод	0.1	-
20826	689135.47	1326651.11	Картометрический метод	0.1	-
20827	689136.96	1326601.23	Картометрический метод	0.1	-
20828	689118.49	1326594.20	Картометрический метод	0.1	-
20829	689091.33	1326593.30	Картометрический метод	0.1	-

2. Сведения о характерных точках границ объекта					
Обозначение характерных точек границ	Координаты, м		Метод определения координат характерной точки	Средняя квадратическая погрешность положения характерной точки (Mt), м	Описание обозначения точки на местности (при наличии)
	X	Y			
1	2	3	4	5	6
20830	689087.22	1326604.30	Картометрический метод	0.1	-
20831	689087.23	1326660.13	Картометрический метод	0.1	-
20832	689117.47	1326660.81	Картометрический метод	0.1	-
20826	689135.47	1326651.11	Картометрический метод	0.1	-
20833	689237.86	1325988.38	Картометрический метод	0.1	-
20834	689230.54	1325947.28	Картометрический метод	0.1	-
20835	689126.00	1325961.92	Картометрический метод	0.1	-
20836	689126.76	1325973.63	Картометрический метод	0.1	-
20837	689136.31	1326004.23	Картометрический метод	0.1	-
20833	689237.86	1325988.38	Картометрический метод	0.1	-
20838	695978.55	1325676.90	Картометрический метод	0.1	-
20839	696042.79	1325686.59	Картометрический метод	0.1	-
20840	696083.80	1325694.16	Картометрический метод	0.1	-
20841	696091.08	1325666.46	Картометрический метод	0.1	-
20842	696105.88	1325628.64	Картометрический метод	0.1	-
20843	696114.94	1325621.22	Картометрический метод	0.1	-
20844	696126.26	1325598.56	Картометрический метод	0.1	-
20845	696126.76	1325590.28	Картометрический метод	0.1	-
20846	696135.97	1325569.64	Картометрический метод	0.1	-
20847	696135.48	1325555.44	Картометрический метод	0.1	-
20848	696132.00	1325545.68	Картометрический метод	0.1	-
20849	696152.52	1325526.08	Картометрический метод	0.1	-
20850	696161.72	1325505.43	Картометрический метод	0.1	-
20851	696171.65	1325468.98	Картометрический метод	0.1	-
20852	696183.06	1325454.33	Картометрический метод	0.1	-

2. Сведения о характерных точках границ объекта					
Обозначение характерных точек границ	Координаты, м		Метод определения координат характерной точки	Средняя квадратическая погрешность положения характерной точки (Mt), м	Описание обозначения точки на местности (при наличии)
	X	Y			
1	2	3	4	5	6
20853	696192.79	1325450.64	Картометрический метод	0.1	-
20854	696199.82	1325450.79	Картометрический метод	0.1	-
20855	696208.97	1325450.46	Картометрический метод	0.1	-
20856	696214.74	1325448.06	Картометрический метод	0.1	-
20857	696210.98	1325440.12	Картометрический метод	0.1	-
20858	696199.28	1325431.98	Картометрический метод	0.1	-
20859	696185.97	1325418.20	Картометрический метод	0.1	-
20860	696176.25	1325398.18	Картометрический метод	0.1	-
20861	696174.92	1325388.86	Картометрический метод	0.1	-
20862	696178.12	1325377.06	Картометрический метод	0.1	-
20863	696205.70	1325360.37	Картометрический метод	0.1	-
20864	696214.54	1325358.78	Картометрический метод	0.1	-
20865	696225.45	1325352.72	Картометрический метод	0.1	-
20866	696231.40	1325340.18	Картометрический метод	0.1	-
20867	696178.68	1325323.84	Картометрический метод	0.1	-
20868	696127.09	1325301.12	Картометрический метод	0.1	-
20869	696099.54	1325294.65	Картометрический метод	0.1	-
20870	696045.98	1325215.10	Картометрический метод	0.1	-
20871	695846.64	1325419.25	Картометрический метод	0.1	-
20872	695788.70	1325568.68	Картометрический метод	0.1	-
20873	695917.24	1325706.80	Картометрический метод	0.1	-
20838	695978.55	1325676.90	Картометрический метод	0.1	-
20874	694877.41	1352325.16	Картометрический метод	0.1	-
20875	694869.08	1352320.29	Картометрический метод	0.1	-
20876	694912.14	1352244.79	Картометрический метод	0.1	-

2. Сведения о характерных точках границ объекта					
Обозначение характерных точек границ	Координаты, м		Метод определения координат характерной точки	Средняя квадратическая погрешность положения характерной точки (Mt), м	Описание обозначения точки на местности (при наличии)
	X	Y			
1	2	3	4	5	6
20877	694895.74	1352233.34	Картометрический метод	0.1	-
20878	694887.43	1352233.29	Картометрический метод	0.1	-
20879	694869.49	1352222.70	Картометрический метод	0.1	-
20880	694809.63	1352186.92	Картометрический метод	0.1	-
20881	694773.05	1352165.72	Картометрический метод	0.1	-
20882	694731.18	1352141.45	Картометрический метод	0.1	-
20883	694726.38	1352138.67	Картометрический метод	0.1	-
20884	694671.76	1352217.60	Картометрический метод	0.1	-
20885	694661.44	1352232.10	Картометрический метод	0.1	-
20886	694676.44	1352243.15	Картометрический метод	0.1	-
20887	694687.60	1352250.32	Картометрический метод	0.1	-
20888	694689.49	1352251.67	Картометрический метод	0.1	-
20889	694711.82	1352269.36	Картометрический метод	0.1	-
20890	694740.26	1352288.63	Картометрический метод	0.1	-
20891	694746.81	1352292.92	Картометрический метод	0.1	-
20892	694751.78	1352296.17	Картометрический метод	0.1	-
20893	694838.54	1352356.02	Картометрический метод	0.1	-
20894	694853.81	1352364.82	Картометрический метод	0.1	-
20874	694877.41	1352325.16	Картометрический метод	0.1	-
20895	690888.94	1317505.67	Картометрический метод	0.1	-
20896	690889.01	1317537.96	Картометрический метод	0.1	-
20897	691004.69	1317846.68	Картометрический метод	0.1	-
20898	691038.52	1317928.07	Картометрический метод	0.1	-
20899	691430.00	1318433.07	Картометрический метод	0.1	-
20900	691491.21	1319071.64	Картометрический метод	0.1	-

2. Сведения о характерных точках границ объекта					
Обозначение характерных точек границ	Координаты, м		Метод определения координат характерной точки	Средняя квадратическая погрешность положения характерной точки (Mt), м	Описание обозначения точки на местности (при наличии)
	X	Y			
1	2	3	4	5	6
20901	691775.12	1319597.18	Картометрический метод	0.1	-
20902	691832.53	1319693.20	Картометрический метод	0.1	-
20903	691930.05	1319859.37	Картометрический метод	0.1	-
20904	692013.38	1319956.44	Картометрический метод	0.1	-
20905	692453.78	1320412.57	Картометрический метод	0.1	-
20906	692767.83	1320719.74	Картометрический метод	0.1	-
20907	692880.48	1320792.35	Картометрический метод	0.1	-
20908	692985.33	1320731.65	Картометрический метод	0.1	-
20909	693026.08	1320776.95	Картометрический метод	0.1	-
20910	693031.01	1320894.21	Картометрический метод	0.1	-
20911	693155.98	1320979.10	Картометрический метод	0.1	-
20912	693214.18	1321279.69	Картометрический метод	0.1	-
20913	693256.93	1321389.32	Картометрический метод	0.1	-
20914	693447.55	1321709.54	Картометрический метод	0.1	-
20915	693552.74	1321839.85	Картометрический метод	0.1	-
20916	693628.43	1321951.58	Картометрический метод	0.1	-
20917	693701.33	1322084.53	Картометрический метод	0.1	-
20918	693891.76	1322376.99	Картометрический метод	0.1	-
20919	693909.17	1322464.74	Картометрический метод	0.1	-
20920	693928.80	1322576.91	Картометрический метод	0.1	-
20921	693798.32	1322756.45	Картометрический метод	0.1	-
20922	693951.62	1322647.05	Картометрический метод	0.1	-
20923	694006.59	1322575.24	Картометрический метод	0.1	-
20924	694017.23	1322455.55	Картометрический метод	0.1	-
20925	693842.57	1322075.19	Картометрический метод	0.1	-

2. Сведения о характерных точках границ объекта					
Обозначение характерных точек границ	Координаты, м		Метод определения координат характерной точки	Средняя квадратическая погрешность положения характерной точки (Mt), м	Описание обозначения точки на местности (при наличии)
	X	Y			
1	2	3	4	5	6
20926	692938.23	1320567.95	Картометрический метод	0.1	-
20927	692018.58	1318912.03	Картометрический метод	0.1	-
20928	691795.30	1318576.16	Картометрический метод	0.1	-
20929	691295.17	1317964.07	Картометрический метод	0.1	-
20930	690928.09	1317468.09	Картометрический метод	0.1	-
20895	690888.94	1317505.67	Картометрический метод	0.1	-
20931	641209.86	1254931.21	Картометрический метод	0.1	-
20932	641227.47	1254969.92	Картометрический метод	0.1	-
20933	641407.49	1255350.94	Картометрический метод	0.1	-
20934	641781.76	1256206.96	Картометрический метод	0.1	-
20935	642028.14	1256766.92	Картометрический метод	0.1	-
20936	642496.75	1257826.65	Картометрический метод	0.1	-
20937	642616.77	1258094.67	Картометрический метод	0.1	-
20938	642679.54	1258251.05	Картометрический метод	0.1	-
20939	642936.53	1258611.75	Картометрический метод	0.1	-
20940	643456.60	1259357.31	Картометрический метод	0.1	-
20941	644094.81	1260269.32	Картометрический метод	0.1	-
20942	644501.04	1260854.80	Картометрический метод	0.1	-
20943	644915.80	1261463.18	Картометрический метод	0.1	-
20944	645124.59	1261777.28	Картометрический метод	0.1	-
20945	645503.38	1262317.68	Картометрический метод	0.1	-
20946	645946.92	1262963.32	Картометрический метод	0.1	-
20947	646472.78	1263724.77	Картометрический метод	0.1	-
20948	646600.58	1263914.18	Картометрический метод	0.1	-
20949	647092.86	1264632.35	Картометрический метод	0.1	-

2. Сведения о характерных точках границ объекта					
Обозначение характерных точек границ	Координаты, м		Метод определения координат характерной точки	Средняя квадратическая погрешность положения характерной точки (Mt), м	Описание обозначения точки на местности (при наличии)
	X	Y			
1	2	3	4	5	6
20950	647338.55	1264983.43	Картометрический метод	0.1	-
20951	647887.25	1265780.77	Картометрический метод	0.1	-
20952	648066.10	1266046.23	Картометрический метод	0.1	-
20953	648462.70	1266623.18	Картометрический метод	0.1	-
20954	648772.46	1267065.39	Картометрический метод	0.1	-
20955	649452.36	1268024.16	Картометрический метод	0.1	-
20956	650025.55	1268817.69	Картометрический метод	0.1	-
20957	650535.39	1269513.01	Картометрический метод	0.1	-
20958	650890.53	1270035.87	Картометрический метод	0.1	-
20959	651140.37	1270369.19	Картометрический метод	0.1	-
20960	651704.66	1271211.33	Картометрический метод	0.1	-
20961	652253.37	1271985.05	Картометрический метод	0.1	-
20962	652831.17	1272818.57	Картометрический метод	0.1	-
20963	652900.77	1272923.91	Картометрический метод	0.1	-
20964	653565.85	1273882.68	Картометрический метод	0.1	-
20965	653656.96	1274015.98	Картометрический метод	0.1	-
20966	654277.85	1274904.54	Картометрический метод	0.1	-
20967	654828.59	1275692.23	Картометрический метод	0.1	-
20968	655249.12	1276288.11	Картометрический метод	0.1	-
20969	654766.79	1276835.93	Картометрический метод	0.1	-
20970	654245.10	1277414.17	Картометрический метод	0.1	-
20971	653755.91	1277965.72	Картометрический метод	0.1	-
20972	653220.24	1278529.21	Картометрический метод	0.1	-
20973	652945.88	1278810.06	Картометрический метод	0.1	-
20974	652501.12	1279287.66	Картометрический метод	0.1	-

2. Сведения о характерных точках границ объекта					
Обозначение характерных точек границ	Координаты, м		Метод определения координат характерной точки	Средняя квадратическая погрешность положения характерной точки (Mt), м	Описание обозначения точки на местности (при наличии)
	X	Y			
1	2	3	4	5	6
20975	652503.37	1279311.88	Картометрический метод	0.1	-
20976	652471.31	1279339.86	Картометрический метод	0.1	-
20977	652456.17	1279344.41	Картометрический метод	0.1	-
20978	652218.08	1279603.15	Картометрический метод	0.1	-
20979	652174.10	1279647.09	Картометрический метод	0.1	-
20980	651644.89	1279893.74	Картометрический метод	0.1	-
20981	651451.33	1279985.15	Картометрический метод	0.1	-
20982	651377.40	1280021.90	Картометрический метод	0.1	-
20983	650887.45	1280265.41	Картометрический метод	0.1	-
20984	650434.13	1280491.00	Картометрический метод	0.1	-
20985	650635.45	1280769.37	Картометрический метод	0.1	-
20986	650974.92	1281235.84	Картометрический метод	0.1	-
20987	652478.12	1282152.16	Картометрический метод	0.1	-
20988	652523.69	1282180.04	Картометрический метод	0.1	-
20989	653644.59	1282862.72	Картометрический метод	0.1	-
20990	654176.22	1283295.05	Картометрический метод	0.1	-
20991	654570.80	1283607.29	Картометрический метод	0.1	-
20992	656250.91	1284987.88	Картометрический метод	0.1	-
20993	656341.92	1285119.12	Картометрический метод	0.1	-
20994	656409.66	1285349.83	Картометрический метод	0.1	-
20995	656511.26	1285519.17	Картометрический метод	0.1	-
20996	656624.22	1285598.94	Картометрический метод	0.1	-
20997	656671.92	1285662.96	Картометрический метод	0.1	-
20998	656873.71	1285867.80	Картометрический метод	0.1	-
20999	656925.87	1285901.66	Картометрический метод	0.1	-

2. Сведения о характерных точках границ объекта					
Обозначение характерных точек границ	Координаты, м		Метод определения координат характерной точки	Средняя квадратическая погрешность положения характерной точки (Mt), м	Описание обозначения точки на местности (при наличии)
	X	Y			
1	2	3	4	5	6
21000	656967.79	1285953.69	Картометрический метод	0.1	-
21001	656967.96	1286043.69	Картометрический метод	0.1	-
21002	656984.59	1286070.50	Картометрический метод	0.1	-
21003	657018.56	1286085.43	Картометрический метод	0.1	-
21004	657236.61	1286132.51	Картометрический метод	0.1	-
21005	657338.34	1286242.01	Картометрический метод	0.1	-
21006	657473.81	1286295.98	Картометрический метод	0.1	-
21007	657541.54	1286331.97	Картометрический метод	0.1	-
21008	657552.13	1286348.90	Картометрический метод	0.1	-
21009	661592.31	1289174.23	Картометрический метод	0.1	-
21010	662040.73	1288930.33	Картометрический метод	0.1	-
21011	662056.66	1288923.47	Картометрический метод	0.1	-
21012	662105.31	1288916.75	Картометрический метод	0.1	-
21013	662108.53	1288917.21	Картометрический метод	0.1	-
21014	662184.52	1288928.13	Картометрический метод	0.1	-
21015	662281.52	1288942.08	Картометрический метод	0.1	-
21016	662446.76	1288965.83	Картометрический метод	0.1	-
21017	662570.60	1288787.22	Картометрический метод	0.1	-
21018	662663.34	1288827.12	Картометрический метод	0.1	-
21019	662844.13	1288835.81	Картометрический метод	0.1	-
21020	662863.96	1288860.65	Картометрический метод	0.1	-
21021	662859.18	1289016.51	Картометрический метод	0.1	-
21022	662857.60	1289076.07	Картометрический метод	0.1	-
21023	662940.39	1289095.78	Картометрический метод	0.1	-
21024	662948.06	1289089.29	Картометрический метод	0.1	-

2. Сведения о характерных точках границ объекта					
Обозначение характерных точек границ	Координаты, м		Метод определения координат характерной точки	Средняя квадратическая погрешность положения характерной точки (Mt), м	Описание обозначения точки на местности (при наличии)
	X	Y			
1	2	3	4	5	6
21025	663011.61	1289035.47	Картометрический метод	0.1	-
21026	663189.20	1289151.63	Картометрический метод	0.1	-
21027	663406.71	1289234.31	Картометрический метод	0.1	-
21028	663612.44	1289238.80	Картометрический метод	0.1	-
21029	663909.73	1289168.84	Картометрический метод	0.1	-
21030	664359.75	1289065.05	Картометрический метод	0.1	-
21031	664650.93	1289172.41	Картометрический метод	0.1	-
21032	664858.84	1289240.47	Картометрический метод	0.1	-
21033	665479.06	1289469.57	Картометрический метод	0.1	-
21034	665610.95	1289528.03	Картометрический метод	0.1	-
21035	665955.22	1289676.58	Картометрический метод	0.1	-
21036	666056.86	1289807.00	Картометрический метод	0.1	-
21037	666170.41	1289849.34	Картометрический метод	0.1	-
21038	666281.94	1289859.12	Картометрический метод	0.1	-
21039	666389.28	1289867.89	Картометрический метод	0.1	-
21040	666524.35	1289784.23	Картометрический метод	0.1	-
21041	666762.64	1289701.06	Картометрический метод	0.1	-
21042	666941.49	1289600.12	Картометрический метод	0.1	-
21043	667038.70	1289600.57	Картометрический метод	0.1	-
21044	667105.12	1289644.22	Картометрический метод	0.1	-
21045	667114.43	1289702.90	Картометрический метод	0.1	-
21046	667197.18	1289977.25	Картометрический метод	0.1	-
21047	667302.00	1290252.62	Картометрический метод	0.1	-
21048	667390.47	1290452.60	Картометрический метод	0.1	-
21049	667980.83	1290789.18	Картометрический метод	0.1	-

2. Сведения о характерных точках границ объекта					
Обозначение характерных точек границ	Координаты, м		Метод определения координат характерной точки	Средняя квадратическая погрешность положения характерной точки (Mt), м	Описание обозначения точки на местности (при наличии)
	X	Y			
1	2	3	4	5	6
21050	668327.15	1291000.76	Картометрический метод	0.1	-
21051	668868.22	1291253.50	Картометрический метод	0.1	-
21052	669155.91	1291355.48	Картометрический метод	0.1	-
21053	669773.81	1291538.84	Картометрический метод	0.1	-
21054	669915.93	1291501.14	Картометрический метод	0.1	-
21055	670389.60	1291374.62	Картометрический метод	0.1	-
21056	670505.32	1291406.19	Картометрический метод	0.1	-
21057	670776.48	1291588.73	Картометрический метод	0.1	-
21058	670857.01	1291618.31	Картометрический метод	0.1	-
21059	671014.71	1291649.71	Картометрический метод	0.1	-
21060	671686.65	1291524.13	Картометрический метод	0.1	-
21061	671928.09	1291564.48	Картометрический метод	0.1	-
21062	672040.97	1291707.55	Картометрический метод	0.1	-
21063	672138.64	1291847.80	Картометрический метод	0.1	-
21064	672189.05	1291976.79	Картометрический метод	0.1	-
21065	672261.65	1292043.35	Картометрический метод	0.1	-
21066	672293.52	1292059.68	Картометрический метод	0.1	-
21067	672379.59	1292072.27	Картометрический метод	0.1	-
21068	672457.81	1292037.07	Картометрический метод	0.1	-
21069	672537.76	1291963.78	Картометрический метод	0.1	-
21070	672729.63	1291929.14	Картометрический метод	0.1	-
21071	672996.73	1291890.70	Картометрический метод	0.1	-
21072	673396.49	1291983.18	Картометрический метод	0.1	-
21073	673645.05	1292054.46	Картометрический метод	0.1	-
21074	673994.24	1292286.90	Картометрический метод	0.1	-

2. Сведения о характерных точках границ объекта					
Обозначение характерных точек границ	Координаты, м		Метод определения координат характерной точки	Средняя квадратическая погрешность положения характерной точки (Mt), м	Описание обозначения точки на местности (при наличии)
	X	Y			
1	2	3	4	5	6
21075	674306.20	1292437.38	Картометрический метод	0.1	-
21076	674510.79	1292485.95	Картометрический метод	0.1	-
21077	674941.72	1292523.19	Картометрический метод	0.1	-
21078	675122.60	1292527.12	Картометрический метод	0.1	-
21079	675385.43	1292495.05	Картометрический метод	0.1	-
21080	675593.88	1292395.52	Картометрический метод	0.1	-
21081	675775.91	1292278.00	Картометрический метод	0.1	-
21082	676056.28	1292030.88	Картометрический метод	0.1	-
21083	676285.26	1291709.48	Картометрический метод	0.1	-
21084	676595.61	1291466.11	Картометрический метод	0.1	-
21085	676793.09	1291422.15	Картометрический метод	0.1	-
21086	677031.38	1291301.24	Картометрический метод	0.1	-
21087	677234.55	1291259.71	Картометрический метод	0.1	-
21088	677770.88	1291157.57	Картометрический метод	0.1	-
21089	678043.64	1291207.56	Картометрический метод	0.1	-
21090	678919.48	1291190.50	Картометрический метод	0.1	-
21091	679295.37	1291195.43	Картометрический метод	0.1	-
21092	679742.33	1291249.93	Картометрический метод	0.1	-
21093	679978.45	1291350.04	Картометрический метод	0.1	-
21094	680190.72	1291477.64	Картометрический метод	0.1	-
21095	680402.35	1291520.29	Картометрический метод	0.1	-
21096	680728.89	1291555.56	Картометрический метод	0.1	-
21097	680824.08	1291587.69	Картометрический метод	0.1	-
21098	681181.71	1291632.01	Картометрический метод	0.1	-
21099	681465.82	1291652.02	Картометрический метод	0.1	-

2. Сведения о характерных точках границ объекта					
Обозначение характерных точек границ	Координаты, м		Метод определения координат характерной точки	Средняя квадратическая погрешность положения характерной точки (Mt), м	Описание обозначения точки на местности (при наличии)
	X	Y			
1	2	3	4	5	6
21100	681719.20	1291716.13	Картометрический метод	0.1	-
21101	681957.64	1291822.81	Картометрический метод	0.1	-
21102	682135.41	1291993.43	Картометрический метод	0.1	-
21103	682275.81	1292225.73	Картометрический метод	0.1	-
21104	682401.26	1292590.85	Картометрический метод	0.1	-
21105	682474.45	1292977.31	Картометрический метод	0.1	-
21106	682574.80	1293157.25	Картометрический метод	0.1	-
21107	682701.47	1293281.36	Картометрический метод	0.1	-
21108	682858.57	1293390.79	Картометрический метод	0.1	-
21109	682935.67	1293467.94	Картометрический метод	0.1	-
21110	683039.03	1293633.07	Картометрический метод	0.1	-
21111	683191.56	1293734.08	Картометрический метод	0.1	-
21112	683192.32	1293996.85	Картометрический метод	0.1	-
21113	683277.66	1294167.74	Картометрический метод	0.1	-
21114	683549.47	1294503.91	Картометрический метод	0.1	-
21115	683683.73	1294725.37	Картометрический метод	0.1	-
21116	683693.88	1294878.10	Картометрический метод	0.1	-
21117	683776.75	1295025.60	Картометрический метод	0.1	-
21118	683901.60	1295074.55	Картометрический метод	0.1	-
21119	683982.75	1295175.62	Картометрический метод	0.1	-
21120	684088.25	1295166.46	Картометрический метод	0.1	-
21121	684105.72	1295204.20	Картометрический метод	0.1	-
21122	684087.86	1295277.59	Картометрический метод	0.1	-
21123	684259.18	1295494.79	Картометрический метод	0.1	-
21124	684267.14	1295567.13	Картометрический метод	0.1	-

2. Сведения о характерных точках границ объекта					
Обозначение характерных точек границ	Координаты, м		Метод определения координат характерной точки	Средняя квадратическая погрешность положения характерной точки (Mt), м	Описание обозначения точки на местности (при наличии)
	X	Y			
1	2	3	4	5	6
21125	684440.61	1295744.81	Картометрический метод	0.1	-
21126	684551.97	1295794.67	Картометрический метод	0.1	-
21127	684585.38	1295868.60	Картометрический метод	0.1	-
21128	684690.02	1296081.33	Картометрический метод	0.1	-
21129	684833.18	1296206.63	Картометрический метод	0.1	-
21130	684824.53	1296274.26	Картометрический метод	0.1	-
21131	684770.92	1296282.52	Картометрический метод	0.1	-
21132	684647.63	1296296.41	Картометрический метод	0.1	-
21133	684504.12	1296534.79	Картометрический метод	0.1	-
21134	684460.12	1296616.97	Картометрический метод	0.1	-
21135	684336.52	1296638.25	Картометрический метод	0.1	-
21136	684230.71	1296784.91	Картометрический метод	0.1	-
21137	684207.62	1296961.62	Картометрический метод	0.1	-
21138	684258.61	1297096.45	Картометрический метод	0.1	-
21139	684346.47	1297260.16	Картометрический метод	0.1	-
21140	684427.55	1297451.62	Картометрический метод	0.1	-
21141	684479.08	1297705.82	Картометрический метод	0.1	-
21142	684494.91	1298023.60	Картометрический метод	0.1	-
21143	684406.28	1298384.13	Картометрический метод	0.1	-
21144	684416.52	1298680.18	Картометрический метод	0.1	-
21145	684493.99	1298943.64	Картометрический метод	0.1	-
21146	684502.83	1299218.62	Картометрический метод	0.1	-
21147	684519.05	1299372.54	Картометрический метод	0.1	-
21148	684466.71	1299568.74	Картометрический метод	0.1	-
21149	684488.55	1299717.77	Картометрический метод	0.1	-

2. Сведения о характерных точках границ объекта					
Обозначение характерных точек границ	Координаты, м		Метод определения координат характерной точки	Средняя квадратическая погрешность положения характерной точки (Mt), м	Описание обозначения точки на местности (при наличии)
	X	Y			
1	2	3	4	5	6
21150	684756.91	1300166.82	Картометрический метод	0.1	-
21151	685129.97	1300427.33	Картометрический метод	0.1	-
21152	685195.81	1300491.79	Картометрический метод	0.1	-
21153	685203.98	1300579.25	Картометрический метод	0.1	-
21154	685138.28	1300647.94	Картометрический метод	0.1	-
21155	685019.84	1300774.32	Картометрический метод	0.1	-
21156	685021.50	1300896.98	Картометрический метод	0.1	-
21157	685109.39	1301003.66	Картометрический метод	0.1	-
21158	685186.64	1301106.76	Картометрический метод	0.1	-
21159	685226.79	1301176.82	Картометрический метод	0.1	-
21160	685206.57	1301293.55	Картометрический метод	0.1	-
21161	685165.62	1301340.18	Картометрический метод	0.1	-
21162	684882.92	1301355.93	Картометрический метод	0.1	-
21163	684496.98	1301380.69	Картометрический метод	0.1	-
21164	684196.46	1301486.02	Картометрический метод	0.1	-
21165	683954.85	1301601.24	Картометрический метод	0.1	-
21166	683779.49	1301849.59	Картометрический метод	0.1	-
21167	683738.53	1302048.66	Картометрический метод	0.1	-
21168	683749.94	1302448.66	Картометрический метод	0.1	-
21169	683793.32	1302803.77	Картометрический метод	0.1	-
21170	683846.44	1302947.31	Картометрический метод	0.1	-
21171	683958.53	1303139.59	Картометрический метод	0.1	-
21172	684378.14	1303571.17	Картометрический метод	0.1	-
21173	684679.16	1303857.83	Картометрический метод	0.1	-
21174	685112.22	1304230.50	Картометрический метод	0.1	-

2. Сведения о характерных точках границ объекта					
Обозначение характерных точек границ	Координаты, м		Метод определения координат характерной точки	Средняя квадратическая погрешность положения характерной точки (Mt), м	Описание обозначения точки на местности (при наличии)
	X	Y			
1	2	3	4	5	6
21175	685277.46	1304409.86	Картометрический метод	0.1	-
21176	685651.55	1304899.91	Картометрический метод	0.1	-
21177	685964.10	1305235.13	Картометрический метод	0.1	-
21178	686223.81	1305455.30	Картометрический метод	0.1	-
21179	686404.62	1305572.12	Картометрический метод	0.1	-
21180	686680.85	1305687.74	Картометрический метод	0.1	-
21181	687092.76	1306094.64	Картометрический метод	0.1	-
21182	687279.57	1306421.84	Картометрический метод	0.1	-
21183	687594.97	1306875.64	Картометрический метод	0.1	-
21184	687883.17	1307191.88	Картометрический метод	0.1	-
21185	688300.68	1307672.08	Картометрический метод	0.1	-
21186	688581.54	1307949.07	Картометрический метод	0.1	-
21187	688782.41	1308144.19	Картометрический метод	0.1	-
21188	689005.96	1308231.17	Картометрический метод	0.1	-
21189	689188.98	1308288.84	Картометрический метод	0.1	-
21190	689340.20	1308239.18	Картометрический метод	0.1	-
21191	689633.62	1308279.28	Картометрический метод	0.1	-
21192	689639.62	1308270.10	Картометрический метод	0.1	-
21193	689339.23	1308229.05	Картометрический метод	0.1	-
21194	689188.88	1308278.41	Картометрический метод	0.1	-
21195	689009.25	1308221.81	Картометрический метод	0.1	-
21196	688787.88	1308135.68	Картометрический метод	0.1	-
21197	688588.50	1307942.00	Картометрический метод	0.1	-
21198	688307.95	1307665.30	Картометрический метод	0.1	-
21199	687890.61	1307185.30	Картометрический метод	0.1	-

2. Сведения о характерных точках границ объекта					
Обозначение характерных точек границ	Координаты, м		Метод определения координат характерной точки	Средняя квадратическая погрешность положения характерной точки (Mt), м	Описание обозначения точки на местности (при наличии)
	X	Y			
1	2	3	4	5	6
21200	687602.78	1306869.46	Картометрический метод	0.1	-
21201	687288.02	1306416.56	Картометрический метод	0.1	-
21202	687100.75	1306088.56	Картометрический метод	0.1	-
21203	686686.48	1305679.32	Картометрический метод	0.1	-
21204	686409.28	1305563.30	Картометрический метод	0.1	-
21205	686229.77	1305447.31	Картометрический метод	0.1	-
21206	685971.00	1305227.94	Картометрический метод	0.1	-
21207	685659.19	1304893.50	Картометрический метод	0.1	-
21208	685285.12	1304403.48	Картометрический метод	0.1	-
21209	685119.18	1304223.35	Картометрический метод	0.1	-
21210	684685.88	1303850.46	Картометрический метод	0.1	-
21211	684385.18	1303564.11	Картометрический метод	0.1	-
21212	683966.56	1303133.53	Картометрический метод	0.1	-
21213	683855.52	1302943.06	Картометрический метод	0.1	-
21214	683803.11	1302801.43	Картометрический метод	0.1	-
21215	683759.94	1302447.95	Картометрический метод	0.1	-
21216	683748.57	1302049.58	Картометрический метод	0.1	-
21217	683788.88	1301853.69	Картометрический метод	0.1	-
21218	683961.53	1301609.17	Картометрический метод	0.1	-
21219	684200.30	1301495.32	Картометрический метод	0.1	-
21220	684499.01	1301390.62	Картометрический метод	0.1	-
21221	684883.54	1301365.96	Картометрический метод	0.1	-
21222	685170.38	1301349.98	Картометрический метод	0.1	-
21223	685215.96	1301298.08	Картометрический метод	0.1	-
21224	685237.27	1301175.03	Картометрический метод	0.1	-

2. Сведения о характерных точках границ объекта					
Обозначение характерных точек границ	Координаты, м		Метод определения координат характерной точки	Средняя квадратическая погрешность положения характерной точки (Mt), м	Описание обозначения точки на местности (при наличии)
	X	Y			
1	2	3	4	5	6
21225	685195.03	1301101.30	Картометрический метод	0.1	-
21226	685117.27	1300997.53	Картометрический метод	0.1	-
21227	685031.47	1300893.38	Картометрический метод	0.1	-
21228	685029.92	1300778.25	Картометрический метод	0.1	-
21229	685145.57	1300654.86	Картометрический метод	0.1	-
21230	685214.39	1300582.92	Картометрический метод	0.1	-
21231	685205.45	1300487.26	Картометрический метод	0.1	-
21232	685136.40	1300419.65	Картометрический метод	0.1	-
21233	684764.42	1300159.90	Картометрический метод	0.1	-
21234	684498.19	1299714.39	Картометрический метод	0.1	-
21235	684476.94	1299569.36	Картометрический метод	0.1	-
21236	684529.22	1299373.36	Картометрический метод	0.1	-
21237	684512.85	1299217.98	Картометрический метод	0.1	-
21238	684503.98	1298942.09	Картометрический метод	0.1	-
21239	684426.51	1298678.62	Картометрический метод	0.1	-
21240	684416.37	1298385.22	Картометрический метод	0.1	-
21241	684505.02	1298024.60	Картометрический метод	0.1	-
21242	684489.08	1297704.61	Картометрический метод	0.1	-
21243	684437.20	1297448.70	Картометрический метод	0.1	-
21244	684355.55	1297255.88	Картометрический метод	0.1	-
21245	684267.78	1297092.34	Картометрический метод	0.1	-
21246	684217.91	1296960.47	Картометрический метод	0.1	-
21247	684240.35	1296788.75	Картометрический метод	0.1	-
21248	684342.29	1296647.46	Картометрический метод	0.1	-
21249	684466.68	1296626.03	Картометрический метод	0.1	-

2. Сведения о характерных точках границ объекта					
Обозначение характерных точек границ	Координаты, м		Метод определения координат характерной точки	Средняя квадратическая погрешность положения характерной точки (Mt), м	Описание обозначения точки на местности (при наличии)
	X	Y			
1	2	3	4	5	6
21250	684512.88	1296539.77	Картометрический метод	0.1	-
21251	684583.30	1296422.80	Картометрический метод	0.1	-
21252	684653.71	1296305.83	Картометрический метод	0.1	-
21253	684772.30	1296292.48	Картометрический метод	0.1	-
21254	684833.56	1296283.03	Картометрический метод	0.1	-
21255	684843.83	1296202.66	Картометрический метод	0.1	-
21256	684698.17	1296075.17	Картометрический метод	0.1	-
21257	684594.49	1295864.38	Картометрический метод	0.1	-
21258	684559.58	1295787.14	Картометрический метод	0.1	-
21259	684446.49	1295736.51	Картометрический метод	0.1	-
21260	684276.77	1295562.65	Картометрический метод	0.1	-
21261	684268.87	1295490.89	Картометрический метод	0.1	-
21262	684098.79	1295275.27	Картометрический метод	0.1	-
21263	684116.33	1295203.21	Картометрический метод	0.1	-
21264	684094.44	1295155.93	Картометрический метод	0.1	-
21265	683987.27	1295165.24	Картометрический метод	0.1	-
21266	683907.80	1295066.25	Картометрический метод	0.1	-
21267	683783.79	1295017.63	Картометрический метод	0.1	-
21268	683703.78	1294875.22	Картометрический метод	0.1	-
21269	683693.61	1294722.31	Картометрический метод	0.1	-
21270	683557.74	1294498.19	Картометрический метод	0.1	-
21271	683286.19	1294162.33	Картометрический метод	0.1	-
21272	683202.39	1293994.52	Картометрический метод	0.1	-
21273	683201.62	1293728.73	Картометрический метод	0.1	-
21274	683046.44	1293625.97	Картометрический метод	0.1	-

2. Сведения о характерных точках границ объекта					
Обозначение характерных точек границ	Координаты, м		Метод определения координат характерной точки	Средняя квадратическая погрешность положения характерной точки (Mt), м	Описание обозначения точки на местности (при наличии)
	X	Y			
1	2	3	4	5	6
21275	682943.62	1293461.70	Картометрический метод	0.1	-
21276	682865.10	1293383.12	Картометрический метод	0.1	-
21277	682707.95	1293273.67	Картометрический метод	0.1	-
21278	682582.91	1293151.15	Картометрический метод	0.1	-
21279	682484.06	1292973.88	Картометрический метод	0.1	-
21280	682411.04	1292588.31	Картометрический метод	0.1	-
21281	682285.01	1292221.49	Картометрический метод	0.1	-
21282	682143.38	1291987.16	Картометрический метод	0.1	-
21283	681963.40	1291814.42	Картометрический метод	0.1	-
21284	681722.58	1291706.67	Картометрический метод	0.1	-
21285	681467.51	1291642.13	Картометрический метод	0.1	-
21286	681182.77	1291622.07	Картометрический метод	0.1	-
21287	680826.41	1291577.91	Картометрический метод	0.1	-
21288	680731.15	1291545.75	Картометрический метод	0.1	-
21289	680403.97	1291510.41	Картометрический метод	0.1	-
21290	680194.49	1291468.19	Картометрический метод	0.1	-
21291	680136.02	1291433.04	Картометрический метод	0.1	-
21292	680102.55	1291412.93	Картометрический метод	0.1	-
21293	679982.94	1291341.06	Картометрический метод	0.1	-
21294	679745.03	1291240.19	Картометрический метод	0.1	-
21295	679296.14	1291185.45	Картометрический метод	0.1	-
21296	678919.55	1291180.50	Картометрический метод	0.1	-
21297	678044.55	1291197.54	Картометрический метод	0.1	-
21298	677770.94	1291147.39	Картометрический метод	0.1	-
21299	677232.71	1291249.89	Картометрический метод	0.1	-

2. Сведения о характерных точках границ объекта					
Обозначение характерных точек границ	Координаты, м		Метод определения координат характерной точки	Средняя квадратическая погрешность положения характерной точки (Mt), м	Описание обозначения точки на местности (при наличии)
	X	Y			
1	2	3	4	5	6
21300	677028.16	1291291.70	Картометрический метод	0.1	-
21301	676789.79	1291412.65	Картометрический метод	0.1	-
21302	676591.31	1291456.83	Картометрический метод	0.1	-
21303	676278.04	1291702.48	Картометрический метод	0.1	-
21304	676048.90	1292024.12	Картометрический метод	0.1	-
21305	675769.94	1292269.98	Картометрический метод	0.1	-
21306	675589.08	1292386.75	Картометрический метод	0.1	-
21307	675382.68	1292485.30	Картометрический метод	0.1	-
21308	675122.19	1292517.08	Картометрический метод	0.1	-
21309	674942.34	1292513.17	Картометрический метод	0.1	-
21310	674512.47	1292476.02	Картометрический метод	0.1	-
21311	674309.66	1292427.87	Картометрический метод	0.1	-
21312	673999.30	1292278.15	Картометрический метод	0.1	-
21313	673649.39	1292045.24	Картометрический метод	0.1	-
21314	673399.09	1291973.46	Картометрический метод	0.1	-
21315	672997.25	1291880.49	Картометрический метод	0.1	-
21316	672728.12	1291919.22	Картометрический метод	0.1	-
21317	672533.23	1291954.41	Картометрический метод	0.1	-
21318	672452.33	1292028.57	Картометрический метод	0.1	-
21319	672378.23	1292061.90	Картометрический метод	0.1	-
21320	672281.38	1292047.73	Картометрический метод	0.1	-
21321	672197.61	1291970.94	Картометрический метод	0.1	-
21322	672147.61	1291843.01	Картометрический метод	0.1	-
21323	672049.10	1291701.54	Картометрический метод	0.1	-
21324	671933.64	1291555.20	Картометрический метод	0.1	-

2. Сведения о характерных точках границ объекта					
Обозначение характерных точек границ	Координаты, м		Метод определения координат характерной точки	Средняя квадратическая погрешность положения характерной точки (Mt), м	Описание обозначения точки на местности (при наличии)
	X	Y			
1	2	3	4	5	6
21325	671686.64	1291513.92	Картометрический метод	0.1	-
21326	671014.86	1291639.47	Картометрический метод	0.1	-
21327	670859.82	1291608.59	Картометрический метод	0.1	-
21328	670781.16	1291579.70	Картометрический метод	0.1	-
21329	670509.63	1291396.91	Картометрический метод	0.1	-
21330	670389.72	1291364.20	Картометрический метод	0.1	-
21331	669913.45	1291491.41	Картометрический метод	0.1	-
21332	669774.05	1291528.39	Картометрический метод	0.1	-
21333	669159.10	1291345.89	Картометрический метод	0.1	-
21334	668872.11	1291244.16	Картометрический метод	0.1	-
21335	668331.98	1290991.85	Картометрический метод	0.1	-
21336	667986.01	1290780.49	Картометрический метод	0.1	-
21337	667398.39	1290445.46	Картометрический метод	0.1	-
21338	667311.36	1290248.73	Картометрический метод	0.1	-
21339	667206.75	1289973.94	Картометрический метод	0.1	-
21340	667124.30	1289700.58	Картометрический метод	0.1	-
21341	667114.41	1289638.20	Картометрический метод	0.1	-
21342	667041.82	1289590.49	Картометрический метод	0.1	-
21343	666938.99	1289590.02	Картометрический метод	0.1	-
21344	666758.61	1289691.82	Картометрический метод	0.1	-
21345	666520.12	1289775.05	Картометрический метод	0.1	-
21346	666386.92	1289857.56	Картометрический метод	0.1	-
21347	666282.89	1289849.06	Картометрический метод	0.1	-
21348	666172.74	1289839.40	Картометрический метод	0.1	-
21349	666063.11	1289798.52	Картометрический метод	0.1	-

2. Сведения о характерных точках границ объекта					
Обозначение характерных точек границ	Координаты, м		Метод определения координат характерной точки	Средняя квадратическая погрешность положения характерной точки (Mt), м	Описание обозначения точки на местности (при наличии)
	X	Y			
1	2	3	4	5	6
21350	665961.64	1289668.31	Картометрический метод	0.1	-
21351	665615.07	1289518.77	Картометрический метод	0.1	-
21352	665482.94	1289460.19	Картометрический метод	0.1	-
21353	664862.24	1289230.92	Картометрический метод	0.1	-
21354	664654.32	1289162.85	Картометрический метод	0.1	-
21355	664360.52	1289054.52	Картометрический метод	0.1	-
21356	663907.57	1289158.99	Картометрический метод	0.1	-
21357	663611.50	1289228.66	Картометрический метод	0.1	-
21358	663408.76	1289224.23	Картометрический метод	0.1	-
21359	663193.88	1289142.54	Картометрический метод	0.1	-
21360	663019.09	1289028.22	Картометрический метод	0.1	-
21361	662959.69	1289006.70	Картометрический метод	0.1	-
21362	662965.00	1288826.92	Картометрический метод	0.1	-
21363	662894.07	1288738.10	Картометрический метод	0.1	-
21364	662686.22	1288728.11	Картометрический метод	0.1	-
21365	662549.96	1288669.48	Картометрический метод	0.1	-
21366	662352.16	1288854.98	Картометрический метод	0.1	-
21367	662053.72	1288909.34	Картометрический метод	0.1	-
21368	661609.40	1289064.03	Картометрический метод	0.1	-
21369	657622.84	1286278.18	Картометрический метод	0.1	-
21370	657612.26	1286261.26	Картометрический метод	0.1	-
21371	657544.52	1286225.27	Картометрический метод	0.1	-
21372	657409.04	1286171.30	Картометрический метод	0.1	-
21373	657307.32	1286061.80	Картометрический метод	0.1	-
21374	657089.28	1286014.72	Картометрический метод	0.1	-

2. Сведения о характерных точках границ объекта					
Обозначение характерных точек границ	Координаты, м		Метод определения координат характерной точки	Средняя квадратическая погрешность положения характерной точки (Mt), м	Описание обозначения точки на местности (при наличии)
	X	Y			
1	2	3	4	5	6
21375	657055.31	1285999.79	Картометрический метод	0.1	-
21376	657038.68	1285972.98	Картометрический метод	0.1	-
21377	657038.51	1285882.98	Картометрический метод	0.1	-
21378	656996.59	1285830.95	Картометрический метод	0.1	-
21379	656944.43	1285797.09	Картометрический метод	0.1	-
21380	656742.63	1285592.25	Картометрический метод	0.1	-
21381	656694.93	1285528.23	Картометрический метод	0.1	-
21382	656581.98	1285448.46	Картометрический метод	0.1	-
21383	656480.38	1285279.11	Картометрический метод	0.1	-
21384	656412.63	1285048.41	Картометрический метод	0.1	-
21385	656321.62	1284917.17	Картометрический метод	0.1	-
21386	653702.41	1282780.84	Картометрический метод	0.1	-
21387	651044.06	1281160.87	Картометрический метод	0.1	-
21388	650584.51	1280527.91	Картометрический метод	0.1	-
21389	650584.50	1280527.90	Картометрический метод	0.1	-
21390	651494.95	1280075.14	Картометрический метод	0.1	-
21391	651497.10	1280074.14	Картометрический метод	0.1	-
21392	652225.07	1279733.66	Картометрический метод	0.1	-
21393	652232.31	1279730.27	Картометрический метод	0.1	-
21394	652290.43	1279672.23	Картометрический метод	0.1	-
21395	652895.86	1279007.05	Картометрический метод	0.1	-
21396	653017.79	1278879.56	Картометрический метод	0.1	-
21397	653292.24	1278598.60	Картометрический метод	0.1	-
21398	653829.58	1278033.36	Картометрический метод	0.1	-
21399	654319.63	1277480.84	Картометрический метод	0.1	-

2. Сведения о характерных точках границ объекта					
Обозначение характерных точек границ	Координаты, м		Метод определения координат характерной точки	Средняя квадратическая погрешность положения характерной точки (Mt), м	Описание обозначения точки на местности (при наличии)
	X	Y			
1	2	3	4	5	6
21400	654841.45	1276902.46	Картометрический метод	0.1	-
21401	655376.34	1276294.94	Картометрический метод	0.1	-
21402	654910.42	1275634.75	Картометрический метод	0.1	-
21403	654359.81	1274847.25	Картометрический метод	0.1	-
21404	653739.23	1273959.13	Картометрический метод	0.1	-
21405	653648.21	1273825.97	Картометрический метод	0.1	-
21406	652983.58	1272867.84	Картометрический метод	0.1	-
21407	652913.98	1272762.52	Картометрический метод	0.1	-
21408	652335.25	1271927.64	Картометрический метод	0.1	-
21409	651786.99	1271154.56	Картометрический метод	0.1	-
21410	651221.97	1270311.33	Картометрический метод	0.1	-
21411	650971.95	1269977.75	Картометрический метод	0.1	-
21412	650617.09	1269455.33	Картометрический метод	0.1	-
21413	650106.40	1268758.85	Картометрический метод	0.1	-
21414	649533.68	1267965.96	Картометрический метод	0.1	-
21415	648854.20	1267007.78	Картометрический метод	0.1	-
21416	648544.86	1266566.17	Картометрический метод	0.1	-
21417	647969.91	1265724.49	Картометрический метод	0.1	-
21418	647420.71	1264926.42	Картометрический метод	0.1	-
21419	647175.07	1264575.41	Картометрический метод	0.1	-
21420	646683.27	1263857.95	Картометрический метод	0.1	-
21421	646555.38	1263668.39	Картометрический метод	0.1	-
21422	646029.27	1262906.60	Картометрический метод	0.1	-
21423	645585.54	1262260.67	Картометрический метод	0.1	-
21424	645207.19	1261720.90	Картометрический метод	0.1	-

2. Сведения о характерных точках границ объекта					
Обозначение характерных точек границ	Координаты, м		Метод определения координат характерной точки	Средняя квадратическая погрешность положения характерной точки (Mt), м	Описание обозначения точки на местности (при наличии)
	X	Y			
1	2	3	4	5	6
21425	644584.14	1260799.18	Картометрический метод	0.1	-
21426	644583.43	1260798.13	Картометрический метод	0.1	-
21427	644176.86	1260212.15	Картометрический метод	0.1	-
21428	643538.58	1259300.04	Картометрический метод	0.1	-
21429	643018.26	1258554.13	Картометрический метод	0.1	-
21430	642767.90	1258202.74	Картометрический метод	0.1	-
21431	642708.84	1258055.59	Картометрический метод	0.1	-
21432	642588.11	1257785.99	Картометрический метод	0.1	-
21433	642119.63	1256726.56	Картометрический метод	0.1	-
21434	641873.33	1256166.80	Картометрический метод	0.1	-
21435	641498.51	1255309.52	Картометрический метод	0.1	-
21436	641355.56	1255007.27	Картометрический метод	0.1	-
21437	641299.57	1254880.53	Картометрический метод	0.1	-
20931	641209.86	1254931.21	Картометрический метод	0.1	-
21438	694871.78	1353256.68	Картометрический метод	0.1	-
21439	694877.99	1353269.14	Картометрический метод	0.1	-
21440	694862.79	1353276.28	Картометрический метод	0.1	-
21441	694833.91	1353285.79	Картометрический метод	0.1	-
21442	694803.34	1353290.34	Картометрический метод	0.1	-
21443	694761.12	1353289.88	Картометрический метод	0.1	-
21444	694735.87	1353283.44	Картометрический метод	0.1	-
21445	694688.43	1353287.08	Картометрический метод	0.1	-
21446	694649.06	1353368.84	Картометрический метод	0.1	-
21447	694501.24	1353303.79	Картометрический метод	0.1	-
21448	694498.36	1353302.24	Картометрический метод	0.1	-

2. Сведения о характерных точках границ объекта					
Обозначение характерных точек границ	Координаты, м		Метод определения координат характерной точки	Средняя квадратическая погрешность положения характерной точки (Mt), м	Описание обозначения точки на местности (при наличии)
	X	Y			
1	2	3	4	5	6
21449	694487.83	1353309.53	Картометрический метод	0.1	-
21450	694514.48	1353333.40	Картометрический метод	0.1	-
21451	694528.50	1353372.68	Картометрический метод	0.1	-
21452	694531.45	1353414.73	Картометрический метод	0.1	-
21453	694528.24	1353449.67	Картометрический метод	0.1	-
21454	694582.91	1353510.47	Картометрический метод	0.1	-
21455	694720.81	1353305.80	Картометрический метод	0.1	-
21456	694740.02	1353311.97	Картометрический метод	0.1	-
21457	694789.05	1353317.83	Картометрический метод	0.1	-
21458	694845.81	1353309.15	Картометрический метод	0.1	-
21459	694898.47	1353289.16	Картометрический метод	0.1	-
21460	694924.35	1353262.22	Картометрический метод	0.1	-
21461	694938.92	1353241.56	Картометрический метод	0.1	-
21462	694922.92	1353233.38	Картометрический метод	0.1	-
21438	694871.78	1353256.68	Картометрический метод	0.1	-
21463	693802.07	1352252.02	Картометрический метод	0.1	-
21464	693886.06	1352253.34	Картометрический метод	0.1	-
21465	693929.97	1352234.45	Картометрический метод	0.1	-
21466	693970.16	1352202.86	Картометрический метод	0.1	-
21467	694003.36	1352165.89	Картометрический метод	0.1	-
21468	693980.78	1352146.31	Картометрический метод	0.1	-
21469	693931.50	1352115.26	Картометрический метод	0.1	-
21470	693928.86	1352113.62	Картометрический метод	0.1	-
21471	693899.01	1352095.04	Картометрический метод	0.1	-
21472	693885.01	1352100.97	Картометрический метод	0.1	-

2. Сведения о характерных точках границ объекта					
Обозначение характерных точек границ	Координаты, м		Метод определения координат характерной точки	Средняя квадратическая погрешность положения характерной точки (Mt), м	Описание обозначения точки на местности (при наличии)
	X	Y			
1	2	3	4	5	6
21473	693857.39	1352097.68	Картометрический метод	0.1	-
21474	693816.50	1352138.73	Картометрический метод	0.1	-
21463	693802.07	1352252.02	Картометрический метод	0.1	-
21475	694347.52	1352548.66	Картометрический метод	0.1	-
21476	694347.19	1352546.12	Картометрический метод	0.1	-
21477	694348.27	1352542.42	Картометрический метод	0.1	-
21478	694353.83	1352532.70	Картометрический метод	0.1	-
21479	694361.15	1352521.12	Картометрический метод	0.1	-
21480	694367.55	1352511.92	Картометрический метод	0.1	-
21481	694369.50	1352508.98	Картометрический метод	0.1	-
21482	694389.36	1352480.77	Картометрический метод	0.1	-
21483	694394.46	1352473.42	Картометрический метод	0.1	-
21484	694400.13	1352464.57	Картометрический метод	0.1	-
21485	694404.88	1352456.70	Картометрический метод	0.1	-
21486	694408.49	1352454.68	Картометрический метод	0.1	-
21487	694414.71	1352458.82	Картометрический метод	0.1	-
21488	694419.69	1352461.81	Картометрический метод	0.1	-
21489	694425.66	1352465.67	Картометрический метод	0.1	-
21490	694489.37	1352506.77	Картометрический метод	0.1	-
21491	694513.44	1352469.96	Картометрический метод	0.1	-
21492	694518.27	1352462.51	Картометрический метод	0.1	-
21493	694506.55	1352414.13	Картометрический метод	0.1	-
21494	694502.39	1352409.91	Картометрический метод	0.1	-
21495	694484.07	1352391.01	Картометрический метод	0.1	-
21496	694478.21	1352385.22	Картометрический метод	0.1	-

2. Сведения о характерных точках границ объекта					
Обозначение характерных точек границ	Координаты, м		Метод определения координат характерной точки	Средняя квадратическая погрешность положения характерной точки (Mt), м	Описание обозначения точки на местности (при наличии)
	X	Y			
1	2	3	4	5	6
21497	694413.80	1352433.02	Картометрический метод	0.1	-
21498	694380.78	1352409.49	Картометрический метод	0.1	-
21499	694358.30	1352395.88	Картометрический метод	0.1	-
21500	694335.47	1352379.95	Картометрический метод	0.1	-
21501	694312.35	1352363.84	Картометрический метод	0.1	-
21502	694310.74	1352366.38	Картометрический метод	0.1	-
21503	694266.52	1352436.26	Картометрический метод	0.1	-
21504	694252.98	1352457.64	Картометрический метод	0.1	-
21505	694252.89	1352458.83	Картометрический метод	0.1	-
21506	694253.15	1352459.80	Картометрический метод	0.1	-
21507	694256.46	1352470.88	Картометрический метод	0.1	-
21508	694261.77	1352480.67	Картометрический метод	0.1	-
21509	694262.28	1352481.53	Картометрический метод	0.1	-
21510	694277.99	1352508.40	Картометрический метод	0.1	-
21511	694279.72	1352510.67	Картометрический метод	0.1	-
21512	694296.13	1352526.96	Картометрический метод	0.1	-
21513	694309.68	1352536.19	Картометрический метод	0.1	-
21514	694330.00	1352547.39	Картометрический метод	0.1	-
21515	694348.39	1352550.91	Картометрический метод	0.1	-
21475	694347.52	1352548.66	Картометрический метод	0.1	-
21516	693122.82	1328404.24	Картометрический метод	0.1	-
21517	693066.30	1328365.58	Картометрический метод	0.1	-
21518	693046.94	1328352.84	Картометрический метод	0.1	-
21519	693010.95	1328384.48	Картометрический метод	0.1	-
21520	693110.09	1328449.53	Картометрический метод	0.1	-

2. Сведения о характерных точках границ объекта					
Обозначение характерных точек границ	Координаты, м		Метод определения координат характерной точки	Средняя квадратическая погрешность положения характерной точки (Mt), м	Описание обозначения точки на местности (при наличии)
	X	Y			
1	2	3	4	5	6
21521	693124.12	1328426.72	Картометрический метод	0.1	-
21516	693122.82	1328404.24	Картометрический метод	0.1	-
21522	692944.74	1328856.19	Картометрический метод	0.1	-
21523	692962.29	1328841.51	Картометрический метод	0.1	-
21524	692974.63	1328828.54	Картометрический метод	0.1	-
21525	693005.68	1328768.42	Картометрический метод	0.1	-
21526	693025.43	1328743.57	Картометрический метод	0.1	-
21527	693046.93	1328719.70	Картометрический метод	0.1	-
21528	693063.64	1328705.85	Картометрический метод	0.1	-
21529	693101.84	1328676.17	Картометрический метод	0.1	-
21530	693080.45	1328644.62	Картометрический метод	0.1	-
21531	693040.18	1328593.03	Картометрический метод	0.1	-
21532	693021.09	1328576.82	Картометрический метод	0.1	-
21533	692988.01	1328600.36	Картометрический метод	0.1	-
21534	692973.76	1328599.76	Картометрический метод	0.1	-
21535	692968.57	1328605.93	Картометрический метод	0.1	-
21536	692953.67	1328623.33	Картометрический метод	0.1	-
21537	692952.06	1328624.72	Картометрический метод	0.1	-
21538	692942.27	1328633.17	Картометрический метод	0.1	-
21539	692931.97	1328642.31	Картометрический метод	0.1	-
21540	692917.07	1328655.52	Картометрический метод	0.1	-
21541	692890.63	1328678.54	Картометрический метод	0.1	-
21542	692894.55	1328685.01	Картометрический метод	0.1	-
21543	692873.09	1328700.10	Картометрический метод	0.1	-
21544	692867.03	1328703.21	Картометрический метод	0.1	-

2. Сведения о характерных точках границ объекта					
Обозначение характерных точек границ	Координаты, м		Метод определения координат характерной точки	Средняя квадратическая погрешность положения характерной точки (Mt), м	Описание обозначения точки на местности (при наличии)
	X	Y			
1	2	3	4	5	6
21545	692830.60	1328715.53	Картометрический метод	0.1	-
21546	692798.07	1328665.40	Картометрический метод	0.1	-
21547	692769.06	1328684.01	Картометрический метод	0.1	-
21548	692831.35	1328779.38	Картометрический метод	0.1	-
21549	692904.02	1328883.98	Картометрический метод	0.1	-
21522	692944.74	1328856.19	Картометрический метод	0.1	-
21550	694787.86	1353116.06	Картометрический метод	0.1	-
21551	694791.86	1353089.54	Картометрический метод	0.1	-
21552	694709.78	1353041.76	Картометрический метод	0.1	-
21553	694684.02	1353085.58	Картометрический метод	0.1	-
21554	694654.93	1353069.13	Картометрический метод	0.1	-
21555	694652.85	1353070.45	Картометрический метод	0.1	-
21556	694616.72	1353070.10	Картометрический метод	0.1	-
21557	694604.18	1353071.14	Картометрический метод	0.1	-
21558	694604.52	1353076.32	Картометрический метод	0.1	-
21559	694605.39	1353114.48	Картометрический метод	0.1	-
21560	694652.44	1353115.45	Картометрический метод	0.1	-
21561	694666.31	1353115.74	Картометрический метод	0.1	-
21562	694683.99	1353085.64	Картометрический метод	0.1	-
21563	694774.58	1353137.86	Картометрический метод	0.1	-
21550	694787.86	1353116.06	Картометрический метод	0.1	-
21564	694392.06	1353289.44	Картометрический метод	0.1	-
21565	694443.76	1353272.54	Картометрический метод	0.1	-
21566	694439.32	1353211.56	Картометрический метод	0.1	-
21567	694421.07	1353203.26	Картометрический метод	0.1	-

2. Сведения о характерных точках границ объекта					
Обозначение характерных точек границ	Координаты, м		Метод определения координат характерной точки	Средняя квадратическая погрешность положения характерной точки (Mt), м	Описание обозначения точки на местности (при наличии)
	X	Y			
1	2	3	4	5	6
21568	694401.96	1353195.99	Картометрический метод	0.1	-
21569	694388.61	1353189.93	Картометрический метод	0.1	-
21570	694388.43	1353190.35	Картометрический метод	0.1	-
21571	694374.22	1353184.35	Картометрический метод	0.1	-
21572	694348.43	1353171.83	Картометрический метод	0.1	-
21573	694323.43	1353157.58	Картометрический метод	0.1	-
21574	694302.32	1353146.11	Картометрический метод	0.1	-
21575	694297.92	1353143.66	Картометрический метод	0.1	-
21576	694302.34	1353136.58	Картометрический метод	0.1	-
21577	694192.08	1353063.12	Картометрический метод	0.1	-
21578	694183.01	1353056.29	Картометрический метод	0.1	-
21579	694198.84	1353032.46	Картометрический метод	0.1	-
21580	694099.88	1352965.87	Картометрический метод	0.1	-
21581	693962.88	1352879.32	Картометрический метод	0.1	-
21582	693969.64	1352867.80	Картометрический метод	0.1	-
21583	693960.40	1352861.26	Картометрический метод	0.1	-
21584	693865.09	1352786.65	Картометрический метод	0.1	-
21585	693843.55	1352798.12	Картометрический метод	0.1	-
21586	693843.70	1352811.38	Картометрический метод	0.1	-
21587	693845.66	1352817.49	Картометрический метод	0.1	-
21588	693850.17	1352823.62	Картометрический метод	0.1	-
21589	693858.50	1352825.53	Картометрический метод	0.1	-
21590	693906.65	1352868.07	Картометрический метод	0.1	-
21591	693812.50	1352943.32	Картометрический метод	0.1	-
21592	693818.54	1352956.70	Картометрический метод	0.1	-

2. Сведения о характерных точках границ объекта					
Обозначение характерных точек границ	Координаты, м		Метод определения координат характерной точки	Средняя квадратическая погрешность положения характерной точки (Mt), м	Описание обозначения точки на местности (при наличии)
	X	Y			
1	2	3	4	5	6
21593	693971.06	1353132.38	Картометрический метод	0.1	-
21594	694063.47	1353193.68	Картометрический метод	0.1	-
21595	694124.58	1353234.48	Картометрический метод	0.1	-
21596	694149.37	1353201.70	Картометрический метод	0.1	-
21597	694214.90	1353227.55	Картометрический метод	0.1	-
21598	694178.66	1353290.75	Картометрический метод	0.1	-
21599	694332.53	1353384.86	Картометрический метод	0.1	-
21564	694392.06	1353289.44	Картометрический метод	0.1	-
21600	694875.10	1353469.72	Картометрический метод	0.1	-
21601	694967.58	1353329.75	Картометрический метод	0.1	-
21602	694982.59	1353263.29	Картометрический метод	0.1	-
21603	695007.68	1353275.24	Картометрический метод	0.1	-
21604	695033.92	1353222.98	Картометрический метод	0.1	-
21605	695028.30	1353213.72	Картометрический метод	0.1	-
21606	695025.22	1353210.41	Картометрический метод	0.1	-
21607	694992.17	1353190.57	Картометрический метод	0.1	-
21608	694980.95	1353190.04	Картометрический метод	0.1	-
21609	694928.38	1353286.14	Картометрический метод	0.1	-
21610	694770.95	1353518.91	Картометрический метод	0.1	-
21611	694821.92	1353551.89	Картометрический метод	0.1	-
21600	694875.10	1353469.72	Картометрический метод	0.1	-
21612	689319.67	1357594.33	Картометрический метод	0.1	-
21613	690003.46	1358274.58	Картометрический метод	0.1	-
21614	690074.78	1358389.46	Картометрический метод	0.1	-
21615	690102.62	1358537.03	Картометрический метод	0.1	-

2. Сведения о характерных точках границ объекта					
Обозначение характерных точек границ	Координаты, м		Метод определения координат характерной точки	Средняя квадратическая погрешность положения характерной точки (Mt), м	Описание обозначения точки на местности (при наличии)
	X	Y			
1	2	3	4	5	6
21616	690042.93	1358746.99	Картометрический метод	0.1	-
21617	689857.55	1359040.44	Картометрический метод	0.1	-
21618	689612.13	1359426.34	Картометрический метод	0.1	-
21619	689536.54	1359548.04	Картометрический метод	0.1	-
21620	689518.55	1359611.83	Картометрический метод	0.1	-
21621	689516.27	1359720.87	Картометрический метод	0.1	-
21622	689568.19	1359747.06	Картометрический метод	0.1	-
21623	689858.45	1360269.01	Картометрический метод	0.1	-
21624	690039.38	1360137.14	Картометрический метод	0.1	-
21625	690647.73	1360156.54	Картометрический метод	0.1	-
21626	690306.61	1359960.41	Картометрический метод	0.1	-
21627	690134.93	1359861.70	Картометрический метод	0.1	-
21628	690374.96	1359406.80	Картометрический метод	0.1	-
21629	690744.51	1359608.22	Картометрический метод	0.1	-
21630	690852.88	1359246.73	Картометрический метод	0.1	-
21631	691320.46	1359439.86	Картометрический метод	0.1	-
21632	691359.50	1359378.74	Картометрический метод	0.1	-
21633	691482.45	1359438.80	Картометрический метод	0.1	-
21634	691478.73	1359519.87	Картометрический метод	0.1	-
21635	691896.33	1359809.29	Картометрический метод	0.1	-
21636	692272.06	1360043.37	Картометрический метод	0.1	-
21637	692608.03	1360356.59	Картометрический метод	0.1	-
21638	692699.17	1360523.16	Картометрический метод	0.1	-
21639	692686.19	1360670.29	Картометрический метод	0.1	-
21640	692709.63	1360682.01	Картометрический метод	0.1	-

2. Сведения о характерных точках границ объекта					
Обозначение характерных точек границ	Координаты, м		Метод определения координат характерной точки	Средняя квадратическая погрешность положения характерной точки (Mt), м	Описание обозначения точки на местности (при наличии)
	X	Y			
1	2	3	4	5	6
21641	692717.62	1360656.22	Картометрический метод	0.1	-
21642	692956.64	1360204.07	Картометрический метод	0.1	-
21643	692910.39	1360061.29	Картометрический метод	0.1	-
21644	693209.39	1359838.55	Картометрический метод	0.1	-
21645	693266.77	1359736.14	Картометрический метод	0.1	-
21646	693146.99	1359687.03	Картометрический метод	0.1	-
21647	692995.88	1359364.39	Картометрический метод	0.1	-
21648	693043.90	1359270.13	Картометрический метод	0.1	-
21649	692926.28	1359167.98	Картометрический метод	0.1	-
21650	692958.46	1358862.95	Картометрический метод	0.1	-
21651	692486.08	1358682.90	Картометрический метод	0.1	-
21652	692499.62	1358210.65	Картометрический метод	0.1	-
21653	691976.61	1357800.38	Картометрический метод	0.1	-
21654	690351.60	1357162.21	Картометрический метод	0.1	-
21612	689319.67	1357594.33	Картометрический метод	0.1	-
21655	694373.39	1352066.29	Картометрический метод	0.1	-
21656	694271.93	1352068.35	Картометрический метод	0.1	-
21657	694103.01	1352072.37	Картометрический метод	0.1	-
21658	694066.29	1352067.55	Картометрический метод	0.1	-
21659	694064.55	1352069.03	Картометрический метод	0.1	-
21660	694064.36	1352071.31	Картометрический метод	0.1	-
21661	694092.43	1352103.10	Картометрический метод	0.1	-
21662	694112.84	1352133.38	Картометрический метод	0.1	-
21663	694125.68	1352161.27	Картометрический метод	0.1	-
21664	694133.19	1352206.73	Картометрический метод	0.1	-

2. Сведения о характерных точках границ объекта					
Обозначение характерных точек границ	Координаты, м		Метод определения координат характерной точки	Средняя квадратическая погрешность положения характерной точки (Mt), м	Описание обозначения точки на местности (при наличии)
	X	Y			
1	2	3	4	5	6
21665	694134.16	1352254.99	Картометрический метод	0.1	-
21666	694125.24	1352291.67	Картометрический метод	0.1	-
21667	694071.06	1352390.88	Картометрический метод	0.1	-
21668	694048.73	1352432.09	Картометрический метод	0.1	-
21669	694037.98	1352477.77	Картометрический метод	0.1	-
21670	694037.04	1352515.30	Картометрический метод	0.1	-
21671	694043.35	1352538.35	Картометрический метод	0.1	-
21672	694050.33	1352539.36	Картометрический метод	0.1	-
21673	694057.73	1352533.95	Картометрический метод	0.1	-
21674	694069.11	1352517.39	Картометрический метод	0.1	-
21675	694044.99	1352501.99	Картометрический метод	0.1	-
21676	694044.32	1352492.08	Картометрический метод	0.1	-
21677	694061.42	1352468.11	Картометрический метод	0.1	-
21678	694069.86	1352466.87	Картометрический метод	0.1	-
21679	694091.81	1352480.20	Картометрический метод	0.1	-
21680	694234.96	1352259.63	Картометрический метод	0.1	-
21681	694337.03	1352104.53	Картометрический метод	0.1	-
21682	694349.19	1352095.94	Картометрический метод	0.1	-
21683	694369.11	1352086.85	Картометрический метод	0.1	-
21684	694383.54	1352083.27	Картометрический метод	0.1	-
21685	694388.84	1352074.95	Картометрический метод	0.1	-
21655	694373.39	1352066.29	Картометрический метод	0.1	-
21686	694194.02	1352085.23	Картометрический метод	0.1	-
21687	694216.93	1352088.30	Картометрический метод	0.1	-
21688	694224.73	1352089.35	Картометрический метод	0.1	-

2. Сведения о характерных точках границ объекта					
Обозначение характерных точек границ	Координаты, м		Метод определения координат характерной точки	Средняя квадратическая погрешность положения характерной точки (Mt), м	Описание обозначения точки на местности (при наличии)
	X	Y			
1	2	3	4	5	6
21689	694282.42	1352120.15	Картометрический метод	0.1	-
21690	694221.70	1352211.48	Картометрический метод	0.1	-
21691	694220.79	1352212.31	Картометрический метод	0.1	-
21692	694215.05	1352215.66	Картометрический метод	0.1	-
21693	694213.52	1352213.70	Картометрический метод	0.1	-
21694	694193.86	1352161.94	Картометрический метод	0.1	-
21695	694190.14	1352114.86	Картометрический метод	0.1	-
21686	694194.02	1352085.23	Картометрический метод	0.1	-
21696	694224.73	1352089.35	Картометрический метод	0.1	-
21697	694216.93	1352088.30	Картометрический метод	0.1	-
21698	694194.02	1352085.23	Картометрический метод	0.1	-
21699	694190.14	1352114.86	Картометрический метод	0.1	-
21700	694193.86	1352161.94	Картометрический метод	0.1	-
21701	694213.52	1352213.70	Картометрический метод	0.1	-
21702	694215.05	1352215.66	Картометрический метод	0.1	-
21703	694220.79	1352212.31	Картометрический метод	0.1	-
21704	694221.70	1352211.48	Картометрический метод	0.1	-
21705	694282.42	1352120.15	Картометрический метод	0.1	-
21696	694224.73	1352089.35	Картометрический метод	0.1	-
21706	650710.52	1329207.07	Картометрический метод	0.1	-
21707	650700.38	1329435.50	Картометрический метод	0.1	-
21708	650704.03	1329432.40	Картометрический метод	0.1	-
21709	650712.28	1329425.00	Картометрический метод	0.1	-
21710	650714.56	1329425.16	Картометрический метод	0.1	-
21711	650715.71	1329426.76	Картометрический метод	0.1	-

2. Сведения о характерных точках границ объекта					
Обозначение характерных точек границ	Координаты, м		Метод определения координат характерной точки	Средняя квадратическая погрешность положения характерной точки (Mt), м	Описание обозначения точки на местности (при наличии)
	X	Y			
1	2	3	4	5	6
21712	650709.05	1329494.32	Картометрический метод	0.1	-
21713	650906.70	1329436.61	Картометрический метод	0.1	-
21714	651007.63	1329407.06	Картометрический метод	0.1	-
21715	651349.68	1329323.27	Картометрический метод	0.1	-
21716	651352.09	1329210.06	Картометрический метод	0.1	-
21717	651679.66	1329119.22	Картометрический метод	0.1	-
21718	651682.43	1328989.02	Картометрический метод	0.1	-
21719	651596.07	1328940.11	Картометрический метод	0.1	-
21720	651539.18	1328904.52	Картометрический метод	0.1	-
21721	651512.59	1328883.24	Картометрический метод	0.1	-
21722	651432.50	1328800.29	Картометрический метод	0.1	-
21723	651217.52	1328653.30	Картометрический метод	0.1	-
21724	651066.87	1328552.39	Картометрический метод	0.1	-
21725	651057.50	1328566.67	Картометрический метод	0.1	-
21726	651034.10	1328568.34	Картометрический метод	0.1	-
21727	650998.10	1328552.03	Картометрический метод	0.1	-
21728	650952.41	1328538.62	Картометрический метод	0.1	-
21729	650915.30	1328535.01	Картометрический метод	0.1	-
21730	650856.72	1328501.86	Картометрический метод	0.1	-
21731	650853.23	1328477.96	Картометрический метод	0.1	-
21732	650742.77	1328465.06	Картометрический метод	0.1	-
21733	650471.88	1328432.07	Картометрический метод	0.1	-
21734	650344.87	1328416.77	Картометрический метод	0.1	-
21735	650271.22	1328408.00	Картометрический метод	0.1	-
21736	650021.46	1328377.73	Картометрический метод	0.1	-

2. Сведения о характерных точках границ объекта					
Обозначение характерных точек границ	Координаты, м		Метод определения координат характерной точки	Средняя квадратическая погрешность положения характерной точки (Mt), м	Описание обозначения точки на местности (при наличии)
	X	Y			
1	2	3	4	5	6
21737	649898.03	1328376.31	Картометрический метод	0.1	-
21738	649707.49	1328375.47	Картометрический метод	0.1	-
21739	649492.52	1328356.80	Картометрический метод	0.1	-
21740	649524.76	1328384.40	Картометрический метод	0.1	-
21741	649567.67	1328425.32	Картометрический метод	0.1	-
21742	649508.44	1328481.90	Картометрический метод	0.1	-
21743	649444.63	1328412.39	Картометрический метод	0.1	-
21744	649410.80	1328451.18	Картометрический метод	0.1	-
21745	649381.61	1328461.70	Картометрический метод	0.1	-
21746	649358.22	1328489.19	Картометрический метод	0.1	-
21747	649327.34	1328529.90	Картометрический метод	0.1	-
21748	649323.50	1328539.31	Картометрический метод	0.1	-
21749	649351.39	1328899.25	Картометрический метод	0.1	-
21750	649784.26	1328865.96	Картометрический метод	0.1	-
21751	649788.09	1328903.91	Картометрический метод	0.1	-
21752	649810.69	1328995.64	Картометрический метод	0.1	-
21753	649881.02	1329134.46	Картометрический метод	0.1	-
21754	650068.32	1329339.96	Картометрический метод	0.1	-
21755	650101.88	1329368.88	Картометрический метод	0.1	-
21756	650284.99	1329428.08	Картометрический метод	0.1	-
21757	650260.86	1329441.50	Картометрический метод	0.1	-
21758	650155.16	1329523.12	Картометрический метод	0.1	-
21759	650098.38	1329559.33	Картометрический метод	0.1	-
21760	650000.92	1329587.22	Картометрический метод	0.1	-
21761	650052.16	1329635.71	Картометрический метод	0.1	-

2. Сведения о характерных точках границ объекта					
Обозначение характерных точек границ	Координаты, м		Метод определения координат характерной точки	Средняя квадратическая погрешность положения характерной точки (Mt), м	Описание обозначения точки на местности (при наличии)
	X	Y			
1	2	3	4	5	6
21762	650086.93	1329680.73	Картометрический метод	0.1	-
21763	650122.46	1329759.39	Картометрический метод	0.1	-
21764	650136.66	1329790.80	Картометрический метод	0.1	-
21765	650137.38	1329867.93	Картометрический метод	0.1	-
21766	650578.43	1329538.71	Картометрический метод	0.1	-
21767	650678.54	1329453.98	Картометрический метод	0.1	-
21768	650696.42	1329051.39	Картометрический метод	0.1	-
21769	650596.17	1329082.72	Картометрический метод	0.1	-
21770	650520.32	1329036.58	Картометрический метод	0.1	-
21771	650525.48	1329006.67	Картометрический метод	0.1	-
21772	650579.86	1329008.01	Картометрический метод	0.1	-
21773	650569.36	1328871.60	Картометрический метод	0.1	-
21774	650583.70	1328753.08	Картометрический метод	0.1	-
21775	650606.78	1328697.13	Картометрический метод	0.1	-
21776	650705.62	1328702.18	Картометрический метод	0.1	-
21777	650705.32	1328692.27	Картометрический метод	0.1	-
21778	650704.18	1328655.22	Картометрический метод	0.1	-
21779	650769.04	1328652.49	Картометрический метод	0.1	-
21780	650851.22	1328677.10	Картометрический метод	0.1	-
21781	650850.43	1328731.41	Картометрический метод	0.1	-
21782	650790.63	1328747.56	Картометрический метод	0.1	-
21783	650785.86	1328862.35	Картометрический метод	0.1	-
21784	650848.38	1328873.10	Картометрический метод	0.1	-
21785	650847.40	1328985.54	Картометрический метод	0.1	-
21786	650846.60	1328996.41	Картометрический метод	0.1	-

2. Сведения о характерных точках границ объекта					
Обозначение характерных точек границ	Координаты, м		Метод определения координат характерной точки	Средняя квадратическая погрешность положения характерной точки (Mt), м	Описание обозначения точки на местности (при наличии)
	X	Y			
1	2	3	4	5	6
21787	650738.90	1328995.10	Картометрический метод	0.1	-
21788	650718.62	1329024.77	Картометрический метод	0.1	-
21789	650717.36	1329052.97	Картометрический метод	0.1	-
21790	650790.08	1329052.02	Картометрический метод	0.1	-
21791	650783.06	1329207.76	Картометрический метод	0.1	-
21792	650783.62	1329204.75	Картометрический метод	0.1	-
21793	650792.52	1329193.73	Картометрический метод	0.1	-
21794	650799.94	1329189.50	Картометрический метод	0.1	-
21795	650817.20	1329183.08	Картометрический метод	0.1	-
21796	650839.96	1329205.68	Картометрический метод	0.1	-
21797	650840.90	1329211.38	Картометрический метод	0.1	-
21798	650832.96	1329226.80	Картометрический метод	0.1	-
21799	650822.58	1329234.60	Картометрический метод	0.1	-
21800	650800.57	1329213.45	Картометрический метод	0.1	-
21801	650790.52	1329209.08	Картометрический метод	0.1	-
21802	650783.01	1329208.78	Картометрический метод	0.1	-
21706	650710.52	1329207.07	Картометрический метод	0.1	-
21803	650907.14	1329032.20	Картометрический метод	0.1	-
21804	650907.45	1329052.19	Картометрический метод	0.1	-
21805	650887.45	1329052.51	Картометрический метод	0.1	-
21806	650887.14	1329032.51	Картометрический метод	0.1	-
21803	650907.14	1329032.20	Картометрический метод	0.1	-
21807	651195.97	1329093.11	Картометрический метод	0.1	-
21808	651162.50	1329089.56	Картометрический метод	0.1	-
21809	651163.76	1329018.24	Картометрический метод	0.1	-

2. Сведения о характерных точках границ объекта					
Обозначение характерных точек границ	Координаты, м		Метод определения координат характерной точки	Средняя квадратическая погрешность положения характерной точки (Mt), м	Описание обозначения точки на местности (при наличии)
	X	Y			
1	2	3	4	5	6
21810	651157.06	1329013.25	Картометрический метод	0.1	-
21811	650868.94	1329022.02	Картометрический метод	0.1	-
21812	650865.88	1328994.56	Картометрический метод	0.1	-
21813	650905.60	1328976.92	Картометрический метод	0.1	-
21814	650939.09	1328985.30	Картометрический метод	0.1	-
21815	651062.12	1328972.94	Картометрический метод	0.1	-
21816	651094.86	1328978.24	Картометрический метод	0.1	-
21817	651163.32	1328993.30	Картометрический метод	0.1	-
21818	651174.86	1328997.12	Картометрический метод	0.1	-
21819	651192.80	1329026.64	Картометрический метод	0.1	-
21820	651198.14	1329073.39	Картометрический метод	0.1	-
21807	651195.97	1329093.11	Картометрический метод	0.1	-
21821	651137.42	1329167.81	Картометрический метод	0.1	-
21822	651107.74	1329202.94	Картометрический метод	0.1	-
21823	650923.98	1329174.14	Картометрический метод	0.1	-
21824	650915.06	1329175.80	Картометрический метод	0.1	-
21825	650838.76	1329151.85	Картометрический метод	0.1	-
21826	650821.22	1329131.52	Картометрический метод	0.1	-
21827	650826.36	1329111.61	Картометрический метод	0.1	-
21828	650865.69	1329121.33	Картометрический метод	0.1	-
21829	650894.94	1329129.80	Картометрический метод	0.1	-
21830	650923.46	1329129.83	Картометрический метод	0.1	-
21831	651133.40	1329155.34	Картометрический метод	0.1	-
21832	651134.40	1329142.71	Картометрический метод	0.1	-
21833	651160.16	1329144.86	Картометрический метод	0.1	-

2. Сведения о характерных точках границ объекта					
Обозначение характерных точек границ	Координаты, м		Метод определения координат характерной точки	Средняя квадратическая погрешность положения характерной точки (Mt), м	Описание обозначения точки на местности (при наличии)
	X	Y			
1	2	3	4	5	6
21834	651158.27	1329170.28	Картометрический метод	0.1	-
21821	651137.42	1329167.81	Картометрический метод	0.1	-
21835	650907.45	1329052.19	Картометрический метод	0.1	-
21836	650907.14	1329032.20	Картометрический метод	0.1	-
21837	650887.14	1329032.51	Картометрический метод	0.1	-
21838	650887.45	1329052.51	Картометрический метод	0.1	-
21835	650907.45	1329052.19	Картометрический метод	0.1	-
21839	651198.14	1329073.39	Картометрический метод	0.1	-
21840	651192.80	1329026.64	Картометрический метод	0.1	-
21841	651174.86	1328997.12	Картометрический метод	0.1	-
21842	651163.32	1328993.30	Картометрический метод	0.1	-
21843	651094.86	1328978.24	Картометрический метод	0.1	-
21844	651062.12	1328972.94	Картометрический метод	0.1	-
21845	650939.09	1328985.30	Картометрический метод	0.1	-
21846	650905.60	1328976.92	Картометрический метод	0.1	-
21847	650865.88	1328994.56	Картометрический метод	0.1	-
21848	650868.94	1329022.02	Картометрический метод	0.1	-
21849	651157.06	1329013.25	Картометрический метод	0.1	-
21850	651163.76	1329018.24	Картометрический метод	0.1	-
21851	651162.50	1329089.56	Картометрический метод	0.1	-
21852	651195.97	1329093.11	Картометрический метод	0.1	-
21839	651198.14	1329073.39	Картометрический метод	0.1	-
21853	651133.40	1329155.34	Картометрический метод	0.1	-
21854	651133.10	1329159.04	Картометрический метод	0.1	-
21855	651138.04	1329159.63	Картометрический метод	0.1	-

2. Сведения о характерных точках границ объекта					
Обозначение характерных точек границ	Координаты, м		Метод определения координат характерной точки	Средняя квадратическая погрешность положения характерной точки (Mt), м	Описание обозначения точки на местности (при наличии)
	X	Y			
1	2	3	4	5	6
21856	651137.42	1329167.81	Картометрический метод	0.1	-
21857	651158.27	1329170.28	Картометрический метод	0.1	-
21858	651160.16	1329144.86	Картометрический метод	0.1	-
21859	651134.40	1329142.71	Картометрический метод	0.1	-
21853	651133.40	1329155.34	Картометрический метод	0.1	-
21860	650923.46	1329129.83	Картометрический метод	0.1	-
21861	650894.94	1329129.80	Картометрический метод	0.1	-
21862	650865.69	1329121.33	Картометрический метод	0.1	-
21863	650826.36	1329111.61	Картометрический метод	0.1	-
21864	650821.22	1329131.52	Картометрический метод	0.1	-
21865	650838.76	1329151.85	Картометрический метод	0.1	-
21866	650915.06	1329175.80	Картометрический метод	0.1	-
21867	650923.98	1329174.14	Картометрический метод	0.1	-
21868	651107.74	1329202.94	Картометрический метод	0.1	-
21869	651137.42	1329167.81	Картометрический метод	0.1	-
21870	651138.04	1329159.63	Картометрический метод	0.1	-
21871	651133.10	1329159.04	Картометрический метод	0.1	-
21872	651133.40	1329155.34	Картометрический метод	0.1	-
21860	650923.46	1329129.83	Картометрический метод	0.1	-
21873	701484.37	1328889.93	Картометрический метод	0.1	-
21874	701733.27	1329219.03	Картометрический метод	0.1	-
21875	701972.87	1329475.17	Картометрический метод	0.1	-
21876	702321.37	1329810.83	Картометрический метод	0.1	-
21877	702491.93	1329938.10	Картометрический метод	0.1	-
21878	702991.54	1330198.25	Картометрический метод	0.1	-

2. Сведения о характерных точках границ объекта					
Обозначение характерных точек границ	Координаты, м		Метод определения координат характерной точки	Средняя квадратическая погрешность положения характерной точки (Mt), м	Описание обозначения точки на местности (при наличии)
	X	Y			
1	2	3	4	5	6
21879	703073.28	1330178.39	Картометрический метод	0.1	-
21880	703077.52	1330142.37	Картометрический метод	0.1	-
21881	703086.73	1330142.42	Картометрический метод	0.1	-
21882	703094.78	1330136.64	Картометрический метод	0.1	-
21883	703106.94	1330061.19	Картометрический метод	0.1	-
21884	703110.59	1330048.67	Картометрический метод	0.1	-
21885	703118.17	1329999.67	Картометрический метод	0.1	-
21886	703133.03	1329951.69	Картометрический метод	0.1	-
21887	703136.72	1329927.45	Картометрический метод	0.1	-
21888	703139.74	1329903.19	Картометрический метод	0.1	-
21889	703146.56	1329882.51	Картометрический метод	0.1	-
21890	703145.41	1329852.48	Картометрический метод	0.1	-
21891	703143.54	1329823.08	Картометрический метод	0.1	-
21892	703137.68	1329824.91	Картометрический метод	0.1	-
21893	703133.41	1329824.41	Картометрический метод	0.1	-
21894	703114.82	1329852.27	Картометрический метод	0.1	-
21895	703104.68	1329844.14	Картометрический метод	0.1	-
21896	703126.21	1329816.96	Картометрический метод	0.1	-
21897	703132.60	1329811.64	Картометрический метод	0.1	-
21898	703142.64	1329807.45	Картометрический метод	0.1	-
21899	703142.24	1329781.64	Картометрический метод	0.1	-
21900	703140.66	1329758.32	Картометрический метод	0.1	-
21901	703135.85	1329736.43	Картометрический метод	0.1	-
21902	703125.34	1329697.91	Картометрический метод	0.1	-
21903	703117.63	1329664.92	Картометрический метод	0.1	-

2. Сведения о характерных точках границ объекта					
Обозначение характерных точек границ	Координаты, м		Метод определения координат характерной точки	Средняя квадратическая погрешность положения характерной точки (Mt), м	Описание обозначения точки на местности (при наличии)
	X	Y			
1	2	3	4	5	6
21904	703113.59	1329647.48	Картометрический метод	0.1	-
21905	702508.64	1329910.13	Картометрический метод	0.1	-
21906	701901.56	1328736.18	Картометрический метод	0.1	-
21873	701484.37	1328889.93	Картометрический метод	0.1	-
21907	720044.96	1327012.61	Картометрический метод	0.1	-
21908	720032.21	1326933.07	Картометрический метод	0.1	-
21909	720082.69	1326744.88	Картометрический метод	0.1	-
21910	720148.47	1326633.65	Картометрический метод	0.1	-
21911	720107.97	1326611.79	Картометрический метод	0.1	-
21912	720066.84	1326606.58	Картометрический метод	0.1	-
21913	720025.99	1326608.91	Картометрический метод	0.1	-
21914	719960.98	1326619.41	Картометрический метод	0.1	-
21915	719926.58	1326620.70	Картометрический метод	0.1	-
21916	719874.37	1326617.37	Картометрический метод	0.1	-
21917	719800.59	1326605.94	Картометрический метод	0.1	-
21918	719755.49	1326595.84	Картометрический метод	0.1	-
21919	719700.16	1326590.08	Картометрический метод	0.1	-
21920	719659.06	1326583.89	Картометрический метод	0.1	-
21921	719632.36	1326578.48	Картометрический метод	0.1	-
21922	719592.20	1326576.88	Картометрический метод	0.1	-
21923	719540.43	1326580.50	Картометрический метод	0.1	-
21924	719515.58	1326581.16	Картометрический метод	0.1	-
21925	719515.68	1326593.92	Картометрический метод	0.1	-
21926	719397.12	1326613.21	Картометрический метод	0.1	-
21927	719406.52	1326638.74	Картометрический метод	0.1	-

2. Сведения о характерных точках границ объекта					
Обозначение характерных точек границ	Координаты, м		Метод определения координат характерной точки	Средняя квадратическая погрешность положения характерной точки (Mt), м	Описание обозначения точки на местности (при наличии)
	X	Y			
1	2	3	4	5	6
21928	719359.93	1326782.00	Картометрический метод	0.1	-
21929	719545.30	1326917.50	Картометрический метод	0.1	-
21930	719965.94	1326996.35	Картометрический метод	0.1	-
21931	720071.00	1327024.51	Картометрический метод	0.1	-
21932	720077.72	1327030.27	Картометрический метод	0.1	-
21933	720110.76	1327007.88	Картометрический метод	0.1	-
21907	720044.96	1327012.61	Картометрический метод	0.1	-
21934	693387.10	1328747.72	Картометрический метод	0.1	-
21935	693539.50	1328733.15	Картометрический метод	0.1	-
21936	693537.88	1328702.60	Картометрический метод	0.1	-
21937	693509.23	1328704.20	Картометрический метод	0.1	-
21938	693508.41	1328683.58	Картометрический метод	0.1	-
21939	693475.15	1328683.69	Картометрический метод	0.1	-
21940	693475.32	1328689.77	Картометрический метод	0.1	-
21941	693472.92	1328690.21	Картометрический метод	0.1	-
21942	693447.91	1328688.59	Картометрический метод	0.1	-
21943	693444.64	1328629.44	Картометрический метод	0.1	-
21944	693476.19	1328632.46	Картометрический метод	0.1	-
21945	693478.10	1328611.28	Картометрический метод	0.1	-
21946	693505.48	1328608.00	Картометрический метод	0.1	-
21947	693532.68	1328604.74	Картометрический метод	0.1	-
21948	693535.33	1328597.96	Картометрический метод	0.1	-
21949	693534.03	1328575.81	Картометрический метод	0.1	-
21950	693390.86	1328570.55	Картометрический метод	0.1	-
21951	693339.31	1328541.17	Картометрический метод	0.1	-

2. Сведения о характерных точках границ объекта					
Обозначение характерных точек границ	Координаты, м		Метод определения координат характерной точки	Средняя квадратическая погрешность положения характерной точки (Mt), м	Описание обозначения точки на местности (при наличии)
	X	Y			
1	2	3	4	5	6
21952	693337.53	1328543.87	Картометрический метод	0.1	-
21953	693316.75	1328575.34	Картометрический метод	0.1	-
21954	693311.62	1328581.42	Картометрический метод	0.1	-
21955	693305.22	1328584.41	Картометрический метод	0.1	-
21956	693297.53	1328585.84	Картометрический метод	0.1	-
21957	693290.82	1328583.09	Картометрический метод	0.1	-
21958	693282.97	1328578.77	Картометрический метод	0.1	-
21959	693276.54	1328577.89	Картометрический метод	0.1	-
21960	693272.73	1328579.96	Картометрический метод	0.1	-
21961	693264.29	1328593.50	Картометрический метод	0.1	-
21962	693196.67	1328705.20	Картометрический метод	0.1	-
21963	693219.52	1328717.87	Картометрический метод	0.1	-
21964	693263.18	1328648.42	Картометрический метод	0.1	-
21965	693284.26	1328661.68	Картометрический метод	0.1	-
21966	693302.63	1328682.90	Картометрический метод	0.1	-
21967	693307.63	1328690.42	Картометрический метод	0.1	-
21968	693329.02	1328722.93	Картометрический метод	0.1	-
21969	693311.46	1328729.12	Картометрический метод	0.1	-
21970	693222.92	1328753.59	Картометрический метод	0.1	-
21971	693230.11	1328782.67	Картометрический метод	0.1	-
21934	693387.10	1328747.72	Картометрический метод	0.1	-
21972	692316.59	1328423.67	Картометрический метод	0.1	-
21973	692268.70	1328350.21	Картометрический метод	0.1	-
21974	692284.99	1328341.30	Картометрический метод	0.1	-
21975	692281.00	1328333.36	Картометрический метод	0.1	-

2. Сведения о характерных точках границ объекта					
Обозначение характерных точек границ	Координаты, м		Метод определения координат характерной точки	Средняя квадратическая погрешность положения характерной точки (Mt), м	Описание обозначения точки на местности (при наличии)
	X	Y			
1	2	3	4	5	6
21976	692269.74	1328313.97	Картометрический метод	0.1	-
21977	692261.35	1328300.53	Картометрический метод	0.1	-
21978	692250.28	1328288.57	Картометрический метод	0.1	-
21979	692268.86	1328276.66	Картометрический метод	0.1	-
21980	692377.56	1328150.74	Картометрический метод	0.1	-
21981	692344.14	1328099.96	Картометрический метод	0.1	-
21982	692311.23	1328123.11	Картометрический метод	0.1	-
21983	692275.65	1328141.94	Картометрический метод	0.1	-
21984	692257.80	1328151.38	Картометрический метод	0.1	-
21985	692204.29	1328189.46	Картометрический метод	0.1	-
21986	692190.46	1328171.54	Картометрический метод	0.1	-
21987	692112.53	1328070.55	Картометрический метод	0.1	-
21988	692111.11	1328065.88	Картометрический метод	0.1	-
21989	692112.13	1328061.12	Картометрический метод	0.1	-
21990	692108.59	1328056.13	Картометрический метод	0.1	-
21991	692106.80	1328053.53	Картометрический метод	0.1	-
21992	692148.78	1328024.49	Картометрический метод	0.1	-
21993	692143.13	1328015.80	Картометрический метод	0.1	-
21994	692137.90	1328016.43	Картометрический метод	0.1	-
21995	692131.62	1328015.70	Картометрический метод	0.1	-
21996	692125.34	1328012.04	Картометрический метод	0.1	-
21997	692107.22	1327996.86	Картометрический метод	0.1	-
21998	692102.82	1327994.16	Картометрический метод	0.1	-
21999	692127.98	1327879.99	Картометрический метод	0.1	-
22000	691980.10	1327826.48	Картометрический метод	0.1	-

2. Сведения о характерных точках границ объекта					
Обозначение характерных точек границ	Координаты, м		Метод определения координат характерной точки	Средняя квадратическая погрешность положения характерной точки (Mt), м	Описание обозначения точки на местности (при наличии)
	X	Y			
1	2	3	4	5	6
22001	691951.91	1327968.22	Картометрический метод	0.1	-
22002	691989.35	1327979.95	Картометрический метод	0.1	-
22003	692048.53	1327993.62	Картометрический метод	0.1	-
22004	692052.09	1328002.44	Картометрический метод	0.1	-
22005	692091.82	1328049.79	Картометрический метод	0.1	-
22006	692099.01	1328056.87	Картометрический метод	0.1	-
22007	692083.54	1328071.45	Картометрический метод	0.1	-
22008	692079.07	1328065.62	Картометрический метод	0.1	-
22009	692078.52	1328065.03	Картометрический метод	0.1	-
22010	692029.10	1328010.76	Картометрический метод	0.1	-
22011	692004.07	1327996.52	Картометрический метод	0.1	-
22012	691977.60	1327984.05	Картометрический метод	0.1	-
22013	691950.23	1327978.66	Картометрический метод	0.1	-
22014	691938.32	1328037.59	Картометрический метод	0.1	-
22015	692141.56	1328338.90	Картометрический метод	0.1	-
22016	692238.61	1328478.44	Картометрический метод	0.1	-
21972	692316.59	1328423.67	Картометрический метод	0.1	-
22017	693533.48	1328286.19	Картометрический метод	0.1	-
22018	693471.86	1328262.59	Картометрический метод	0.1	-
22019	693495.90	1328223.79	Картометрический метод	0.1	-
22020	693475.93	1328211.50	Картометрический метод	0.1	-
22021	693268.18	1328122.42	Картометрический метод	0.1	-
22022	693250.90	1328148.77	Картометрический метод	0.1	-
22023	693204.27	1328126.94	Картометрический метод	0.1	-
22024	693162.21	1328211.28	Картометрический метод	0.1	-

2. Сведения о характерных точках границ объекта					
Обозначение характерных точек границ	Координаты, м		Метод определения координат характерной точки	Средняя квадратическая погрешность положения характерной точки (Mt), м	Описание обозначения точки на местности (при наличии)
	X	Y			
1	2	3	4	5	6
22025	693519.32	1328425.46	Картометрический метод	0.1	-
22026	693572.40	1328403.15	Картометрический метод	0.1	-
22027	693569.80	1328394.28	Картометрический метод	0.1	-
22028	693566.51	1328381.36	Картометрический метод	0.1	-
22029	693556.01	1328364.48	Картометрический метод	0.1	-
22030	693552.25	1328354.74	Картометрический метод	0.1	-
22031	693554.11	1328344.85	Картометрический метод	0.1	-
22032	693559.94	1328338.29	Картометрический метод	0.1	-
22033	693567.56	1328332.52	Картометрический метод	0.1	-
22017	693533.48	1328286.19	Картометрический метод	0.1	-
22034	694513.99	1352841.36	Картометрический метод	0.1	-
22035	694486.20	1352884.61	Картометрический метод	0.1	-
22036	694514.03	1352902.76	Картометрический метод	0.1	-
22037	694519.96	1352898.87	Картометрический метод	0.1	-
22038	694528.77	1352886.34	Картометрический метод	0.1	-
22039	694512.51	1352875.26	Картометрический метод	0.1	-
22040	694530.00	1352847.87	Картометрический метод	0.1	-
22034	694513.99	1352841.36	Картометрический метод	0.1	-
22041	693754.83	1352242.70	Картометрический метод	0.1	-
22042	693802.07	1352252.02	Картометрический метод	0.1	-
22043	693816.50	1352138.73	Картометрический метод	0.1	-
22044	693857.39	1352097.68	Картометрический метод	0.1	-
22045	693885.01	1352100.97	Картометрический метод	0.1	-
22046	693899.01	1352095.04	Картометрический метод	0.1	-
22047	693890.52	1352036.91	Картометрический метод	0.1	-

2. Сведения о характерных точках границ объекта					
Обозначение характерных точек границ	Координаты, м		Метод определения координат характерной точки	Средняя квадратическая погрешность положения характерной точки (Mt), м	Описание обозначения точки на местности (при наличии)
	X	Y			
1	2	3	4	5	6
22048	693971.28	1351984.72	Картометрический метод	0.1	-
22049	693941.78	1351880.74	Картометрический метод	0.1	-
22050	693930.12	1351853.92	Картометрический метод	0.1	-
22051	693788.48	1351649.92	Картометрический метод	0.1	-
22052	693675.84	1351693.42	Картометрический метод	0.1	-
22053	693490.68	1351646.98	Картометрический метод	0.1	-
22054	693369.84	1351713.84	Картометрический метод	0.1	-
22055	693362.07	1351725.73	Картометрический метод	0.1	-
22056	693369.54	1351740.18	Картометрический метод	0.1	-
22057	693237.79	1351798.22	Картометрический метод	0.1	-
22058	693226.72	1351811.36	Картометрический метод	0.1	-
22059	693268.55	1351847.62	Картометрический метод	0.1	-
22060	693291.03	1351896.76	Картометрический метод	0.1	-
22061	693464.31	1351870.08	Картометрический метод	0.1	-
22062	693471.52	1351899.44	Картометрический метод	0.1	-
22063	693472.86	1351904.86	Картометрический метод	0.1	-
22064	693509.78	1352067.50	Картометрический метод	0.1	-
22065	693372.58	1352096.50	Картометрический метод	0.1	-
22066	693367.11	1352150.41	Картометрический метод	0.1	-
22067	693428.44	1352228.08	Картометрический метод	0.1	-
22068	693520.14	1352181.41	Картометрический метод	0.1	-
22069	693558.68	1352358.94	Картометрический метод	0.1	-
22070	693733.58	1352405.32	Картометрический метод	0.1	-
22041	693754.83	1352242.70	Картометрический метод	0.1	-
22071	717457.76	1372736.67	Картометрический метод	0.1	-

2. Сведения о характерных точках границ объекта					
Обозначение характерных точек границ	Координаты, м		Метод определения координат характерной точки	Средняя квадратическая погрешность положения характерной точки (Mt), м	Описание обозначения точки на местности (при наличии)
	X	Y			
1	2	3	4	5	6
22072	717451.46	1372748.61	Картометрический метод	0.1	-
22073	717448.86	1372760.89	Картометрический метод	0.1	-
22074	717451.18	1372772.62	Картометрический метод	0.1	-
22075	717464.84	1372786.92	Картометрический метод	0.1	-
22076	717474.27	1372795.02	Картометрический метод	0.1	-
22077	717484.16	1372816.67	Картометрический метод	0.1	-
22078	717492.94	1372826.92	Картометрический метод	0.1	-
22079	717503.02	1372832.88	Картометрический метод	0.1	-
22080	717516.22	1372834.56	Картометрический метод	0.1	-
22081	717567.26	1372833.10	Картометрический метод	0.1	-
22082	717573.42	1372831.94	Картометрический метод	0.1	-
22083	717590.14	1372820.72	Картометрический метод	0.1	-
22084	717601.21	1372820.84	Картометрический метод	0.1	-
22085	717628.21	1372824.82	Картометрический метод	0.1	-
22086	717641.46	1372821.88	Картометрический метод	0.1	-
22087	717661.93	1372806.72	Картометрический метод	0.1	-
22088	717497.76	1372604.13	Картометрический метод	0.1	-
22089	717478.57	1372658.77	Картометрический метод	0.1	-
22090	717496.77	1372658.75	Картометрический метод	0.1	-
22091	717514.20	1372672.15	Картометрический метод	0.1	-
22092	717513.57	1372728.19	Картометрический метод	0.1	-
22093	717475.34	1372725.86	Картометрический метод	0.1	-
22094	717474.90	1372716.23	Картометрический метод	0.1	-
22071	717457.76	1372736.67	Картометрический метод	0.1	-
22095	717821.93	1373692.83	Картометрический метод	0.1	-

2. Сведения о характерных точках границ объекта					
Обозначение характерных точек границ	Координаты, м		Метод определения координат характерной точки	Средняя квадратическая погрешность положения характерной точки (Mt), м	Описание обозначения точки на местности (при наличии)
	X	Y			
1	2	3	4	5	6
22096	718068.80	1373575.76	Картометрический метод	0.1	-
22097	718202.21	1373340.08	Картометрический метод	0.1	-
22098	718149.06	1372756.41	Картометрический метод	0.1	-
22099	718090.34	1372746.22	Картометрический метод	0.1	-
22100	718052.16	1372687.80	Картометрический метод	0.1	-
22101	718044.46	1372685.36	Картометрический метод	0.1	-
22102	718036.68	1372682.04	Картометрический метод	0.1	-
22103	718024.50	1372674.60	Картометрический метод	0.1	-
22104	718017.06	1372670.16	Картометрический метод	0.1	-
22105	718005.09	1372664.66	Картометрический метод	0.1	-
22106	717994.04	1372660.80	Картометрический метод	0.1	-
22107	717979.70	1372656.60	Картометрический метод	0.1	-
22108	717969.82	1372650.94	Картометрический метод	0.1	-
22109	717965.40	1372647.88	Картометрический метод	0.1	-
22110	717959.63	1372642.89	Картометрический метод	0.1	-
22111	717946.90	1372630.94	Картометрический метод	0.1	-
22112	717936.85	1372624.23	Картометрический метод	0.1	-
22113	717933.60	1372622.20	Картометрический метод	0.1	-
22114	717929.49	1372620.72	Картометрический метод	0.1	-
22115	717925.27	1372619.64	Картометрический метод	0.1	-
22116	717920.62	1372619.60	Картометрический метод	0.1	-
22117	717915.84	1372620.32	Картометрический метод	0.1	-
22118	717900.79	1372623.64	Картометрический метод	0.1	-
22119	717869.29	1372629.31	Картометрический метод	0.1	-
22120	717874.30	1372673.54	Картометрический метод	0.1	-

2. Сведения о характерных точках границ объекта					
Обозначение характерных точек границ	Координаты, м		Метод определения координат характерной точки	Средняя квадратическая погрешность положения характерной точки (Mt), м	Описание обозначения точки на местности (при наличии)
	X	Y			
1	2	3	4	5	6
22121	717836.14	1372741.78	Картометрический метод	0.1	-
22122	717888.25	1372825.90	Картометрический метод	0.1	-
22123	717914.48	1372812.74	Картометрический метод	0.1	-
22124	717944.76	1372863.96	Картометрический метод	0.1	-
22125	717944.42	1372899.57	Картометрический метод	0.1	-
22126	717886.66	1372906.32	Картометрический метод	0.1	-
22127	717914.21	1372915.67	Картометрический метод	0.1	-
22128	717920.92	1373046.51	Картометрический метод	0.1	-
22129	717891.94	1373077.28	Картометрический метод	0.1	-
22130	717897.26	1373147.65	Картометрический метод	0.1	-
22131	717861.45	1373147.97	Картометрический метод	0.1	-
22132	717861.32	1373155.68	Картометрический метод	0.1	-
22133	717837.78	1373154.72	Картометрический метод	0.1	-
22134	717835.89	1373226.76	Картометрический метод	0.1	-
22135	717832.87	1373231.59	Картометрический метод	0.1	-
22136	717828.95	1373234.88	Картометрический метод	0.1	-
22137	717820.56	1373235.51	Картометрический метод	0.1	-
22138	717822.81	1373257.72	Картометрический метод	0.1	-
22139	717817.16	1373281.74	Картометрический метод	0.1	-
22140	717845.25	1373286.60	Картометрический метод	0.1	-
22141	717850.98	1373324.28	Картометрический метод	0.1	-
22142	717868.80	1373342.73	Картометрический метод	0.1	-
22143	717877.52	1373416.80	Картометрический метод	0.1	-
22144	717861.95	1373420.54	Картометрический метод	0.1	-
22145	717826.18	1373572.83	Картометрический метод	0.1	-

2. Сведения о характерных точках границ объекта					
Обозначение характерных точек границ	Координаты, м		Метод определения координат характерной точки	Средняя квадратическая погрешность положения характерной точки (Mt), м	Описание обозначения точки на местности (при наличии)
	X	Y			
1	2	3	4	5	6
22146	717816.96	1373596.66	Картометрический метод	0.1	-
22147	717797.39	1373647.22	Картометрический метод	0.1	-
22148	717793.22	1373658.49	Картометрический метод	0.1	-
22149	717751.98	1373698.86	Картометрический метод	0.1	-
22150	717745.99	1373723.04	Картометрический метод	0.1	-
22151	717752.01	1373733.41	Картометрический метод	0.1	-
22095	717821.93	1373692.83	Картометрический метод	0.1	-
22152	694056.12	1327687.37	Картометрический метод	0.1	-
22153	694034.65	1327702.16	Картометрический метод	0.1	-
22154	694030.18	1327699.72	Картометрический метод	0.1	-
22155	693878.38	1327872.60	Картометрический метод	0.1	-
22156	693982.33	1327956.22	Картометрический метод	0.1	-
22157	693927.15	1328030.64	Картометрический метод	0.1	-
22158	693959.99	1328055.40	Картометрический метод	0.1	-
22159	694002.13	1328102.08	Картометрический метод	0.1	-
22160	694073.68	1328027.22	Картометрический метод	0.1	-
22161	694104.78	1328051.62	Картометрический метод	0.1	-
22162	694068.32	1328089.41	Картометрический метод	0.1	-
22163	694064.91	1328086.54	Картометрический метод	0.1	-
22164	694052.68	1328099.92	Картометрический метод	0.1	-
22165	694161.72	1328185.32	Картометрический метод	0.1	-
22166	694249.20	1328064.01	Картометрический метод	0.1	-
22167	694199.97	1328019.76	Картометрический метод	0.1	-
22168	694281.88	1327971.38	Картометрический метод	0.1	-
22169	694312.83	1327992.89	Картометрический метод	0.1	-

2. Сведения о характерных точках границ объекта					
Обозначение характерных точек границ	Координаты, м		Метод определения координат характерной точки	Средняя квадратическая погрешность положения характерной точки (Mt), м	Описание обозначения точки на местности (при наличии)
	X	Y			
1	2	3	4	5	6
22170	694332.68	1327959.34	Картометрический метод	0.1	-
22171	694291.10	1327924.46	Картометрический метод	0.1	-
22172	694302.69	1327894.89	Картометрический метод	0.1	-
22173	694227.24	1327883.54	Картометрический метод	0.1	-
22174	694186.68	1327870.72	Картометрический метод	0.1	-
22175	694152.28	1327844.90	Картометрический метод	0.1	-
22176	694091.96	1327777.66	Картометрический метод	0.1	-
22177	694074.35	1327742.47	Картометрический метод	0.1	-
22152	694056.12	1327687.37	Картометрический метод	0.1	-
22178	693960.08	1363238.52	Картометрический метод	0.1	-
22179	693958.82	1363226.37	Картометрический метод	0.1	-
22180	693953.50	1363210.84	Картометрический метод	0.1	-
22181	693934.96	1363168.58	Картометрический метод	0.1	-
22182	693930.40	1363159.46	Картометрический метод	0.1	-
22183	693924.96	1363148.88	Картометрический метод	0.1	-
22184	693920.15	1363141.25	Картометрический метод	0.1	-
22185	693917.26	1363128.54	Картометрический метод	0.1	-
22186	693911.75	1363118.78	Картометрический метод	0.1	-
22187	693909.62	1363111.38	Картометрический метод	0.1	-
22188	693906.67	1363103.34	Картометрический метод	0.1	-
22189	693902.33	1363095.70	Картометрический метод	0.1	-
22190	693899.43	1363086.90	Картометрический метод	0.1	-
22191	693893.95	1363075.25	Картометрический метод	0.1	-
22192	693890.80	1363062.58	Картометрический метод	0.1	-
22193	693888.53	1363055.98	Картометрический метод	0.1	-

2. Сведения о характерных точках границ объекта					
Обозначение характерных точек границ	Координаты, м		Метод определения координат характерной точки	Средняя квадратическая погрешность положения характерной точки (Mt), м	Описание обозначения точки на местности (при наличии)
	X	Y			
1	2	3	4	5	6
22194	693881.76	1363046.22	Картометрический метод	0.1	-
22195	693880.82	1363042.10	Картометрический метод	0.1	-
22196	693878.04	1363032.55	Картометрический метод	0.1	-
22197	693874.18	1363024.83	Картометрический метод	0.1	-
22198	693871.53	1363005.10	Картометрический метод	0.1	-
22199	693870.52	1362990.11	Картометрический метод	0.1	-
22200	693871.13	1362974.13	Картометрический метод	0.1	-
22201	693871.94	1362962.21	Картометрический метод	0.1	-
22202	693815.74	1362960.20	Картометрический метод	0.1	-
22203	693422.62	1363302.43	Картометрический метод	0.1	-
22204	692727.91	1363513.92	Картометрический метод	0.1	-
22205	692965.72	1364188.17	Картометрический метод	0.1	-
22206	693040.01	1364155.27	Картометрический метод	0.1	-
22207	693125.64	1364113.71	Картометрический метод	0.1	-
22208	693164.88	1364091.68	Картометрический метод	0.1	-
22209	693179.56	1364117.84	Картометрический метод	0.1	-
22210	693397.06	1363991.69	Картометрический метод	0.1	-
22211	693496.17	1363934.61	Картометрический метод	0.1	-
22212	693495.51	1363933.34	Картометрический метод	0.1	-
22213	693316.66	1363970.16	Картометрический метод	0.1	-
22214	693258.91	1363954.57	Картометрический метод	0.1	-
22215	693309.96	1363830.75	Картометрический метод	0.1	-
22216	693429.19	1363781.86	Картометрический метод	0.1	-
22217	693527.43	1363606.80	Картометрический метод	0.1	-
22218	693466.31	1363567.76	Картометрический метод	0.1	-

2. Сведения о характерных точках границ объекта					
Обозначение характерных точек границ	Координаты, м		Метод определения координат характерной точки	Средняя квадратическая погрешность положения характерной точки (Mt), м	Описание обозначения точки на местности (при наличии)
	X	Y			
1	2	3	4	5	6
22219	693444.09	1363458.60	Картометрический метод	0.1	-
22220	693636.46	1363386.06	Картометрический метод	0.1	-
22221	693708.44	1363416.43	Картометрический метод	0.1	-
22222	693919.58	1363329.08	Картометрический метод	0.1	-
22223	693959.37	1363254.46	Картометрический метод	0.1	-
22178	693960.08	1363238.52	Картометрический метод	0.1	-
22224	694413.79	1352765.25	Картометрический метод	0.1	-
22225	694434.65	1352778.55	Картометрический метод	0.1	-
22226	694443.03	1352783.83	Картометрический метод	0.1	-
22227	694455.98	1352765.04	Картометрический метод	0.1	-
22228	694445.24	1352758.43	Картометрический метод	0.1	-
22229	694440.79	1352755.69	Картометрический метод	0.1	-
22230	694425.57	1352745.86	Картометрический метод	0.1	-
22224	694413.79	1352765.25	Картометрический метод	0.1	-
22231	694955.92	1352496.53	Картометрический метод	0.1	-
22232	694937.78	1352479.87	Картометрический метод	0.1	-
22233	694867.30	1352398.86	Картометрический метод	0.1	-
22234	694784.75	1352333.76	Картометрический метод	0.1	-
22235	694697.54	1352273.08	Картометрический метод	0.1	-
22236	694558.13	1352488.76	Картометрический метод	0.1	-
22237	694560.17	1352499.06	Картометрический метод	0.1	-
22238	694587.77	1352517.22	Картометрический метод	0.1	-
22239	694619.29	1352467.94	Картометрический метод	0.1	-
22240	694621.79	1352468.37	Картометрический метод	0.1	-
22241	694626.53	1352470.20	Картометрический метод	0.1	-

2. Сведения о характерных точках границ объекта					
Обозначение характерных точек границ	Координаты, м		Метод определения координат характерной точки	Средняя квадратическая погрешность положения характерной точки (Mt), м	Описание обозначения точки на местности (при наличии)
	X	Y			
1	2	3	4	5	6
22242	694627.45	1352469.66	Картометрический метод	0.1	-
22243	694641.84	1352455.15	Картометрический метод	0.1	-
22244	694661.57	1352476.34	Картометрический метод	0.1	-
22245	694683.69	1352506.53	Картометрический метод	0.1	-
22246	694684.40	1352509.02	Картометрический метод	0.1	-
22247	694682.93	1352514.99	Картометрический метод	0.1	-
22248	694647.71	1352571.29	Картометрический метод	0.1	-
22249	694645.21	1352572.01	Картометрический метод	0.1	-
22250	694642.07	1352576.84	Картометрический метод	0.1	-
22251	694641.48	1352577.73	Картометрический метод	0.1	-
22252	694638.43	1352582.60	Картометрический метод	0.1	-
22253	694581.11	1352547.26	Картометрический метод	0.1	-
22254	694561.29	1352577.23	Картометрический метод	0.1	-
22255	694800.88	1352736.98	Картометрический метод	0.1	-
22231	694955.92	1352496.53	Картометрический метод	0.1	-
22256	694820.83	1352411.85	Картометрический метод	0.1	-
22257	694786.33	1352464.53	Картометрический метод	0.1	-
22258	694736.10	1352431.75	Картометрический метод	0.1	-
22259	694715.82	1352400.08	Картометрический метод	0.1	-
22260	694747.66	1352357.34	Картометрический метод	0.1	-
22261	694801.42	1352392.20	Картометрический метод	0.1	-
22262	694812.82	1352399.66	Картометрический метод	0.1	-
22263	694810.51	1352402.78	Картометрический метод	0.1	-
22264	694810.06	1352404.62	Картометрический метод	0.1	-
22256	694820.83	1352411.85	Картометрический метод	0.1	-

2. Сведения о характерных точках границ объекта					
Обозначение характерных точек границ	Координаты, м		Метод определения координат характерной точки	Средняя квадратическая погрешность положения характерной точки (Mt), м	Описание обозначения точки на местности (при наличии)
	X	Y			
1	2	3	4	5	6
22265	694842.55	1352604.38	Картометрический метод	0.1	-
22266	694831.85	1352620.82	Картометрический метод	0.1	-
22267	694814.82	1352646.51	Картометрический метод	0.1	-
22268	694795.51	1352675.49	Картометрический метод	0.1	-
22269	694793.34	1352675.52	Картометрический метод	0.1	-
22270	694790.64	1352675.62	Картометрический метод	0.1	-
22271	694745.09	1352644.65	Картометрический метод	0.1	-
22272	694735.90	1352638.58	Картометрический метод	0.1	-
22273	694710.80	1352621.80	Картометрический метод	0.1	-
22274	694707.81	1352619.79	Картометрический метод	0.1	-
22275	694678.25	1352599.57	Картометрический метод	0.1	-
22276	694677.29	1352598.87	Картометрический метод	0.1	-
22277	694675.81	1352596.25	Картометрический метод	0.1	-
22278	694718.85	1352531.35	Картометрический метод	0.1	-
22279	694719.26	1352531.60	Картометрический метод	0.1	-
22280	694752.19	1352551.96	Картометрический метод	0.1	-
22281	694755.49	1352550.83	Картометрический метод	0.1	-
22282	694759.88	1352550.05	Картометрический метод	0.1	-
22283	694776.85	1352560.33	Картометрический метод	0.1	-
22284	694777.44	1352560.72	Картометрический метод	0.1	-
22285	694788.27	1352567.43	Картометрический метод	0.1	-
22286	694826.78	1352593.75	Картометрический метод	0.1	-
22287	694839.07	1352602.05	Картометрический метод	0.1	-
22288	694839.98	1352602.67	Картометрический метод	0.1	-
22265	694842.55	1352604.38	Картометрический метод	0.1	-

2. Сведения о характерных точках границ объекта					
Обозначение характерных точек границ	Координаты, м		Метод определения координат характерной точки	Средняя квадратическая погрешность положения характерной точки (Mt), м	Описание обозначения точки на местности (при наличии)
	X	Y			
1	2	3	4	5	6
22289	694810.06	1352404.62	Картометрический метод	0.1	-
22290	694810.51	1352402.78	Картометрический метод	0.1	-
22291	694812.82	1352399.66	Картометрический метод	0.1	-
22292	694801.42	1352392.20	Картометрический метод	0.1	-
22293	694747.66	1352357.34	Картометрический метод	0.1	-
22294	694715.82	1352400.08	Картометрический метод	0.1	-
22295	694736.10	1352431.75	Картометрический метод	0.1	-
22296	694786.33	1352464.53	Картометрический метод	0.1	-
22297	694820.83	1352411.85	Картометрический метод	0.1	-
22289	694810.06	1352404.62	Картометрический метод	0.1	-
22298	694839.98	1352602.67	Картометрический метод	0.1	-
22299	694839.07	1352602.05	Картометрический метод	0.1	-
22300	694826.78	1352593.75	Картометрический метод	0.1	-
22301	694788.27	1352567.43	Картометрический метод	0.1	-
22302	694777.44	1352560.72	Картометрический метод	0.1	-
22303	694776.85	1352560.33	Картометрический метод	0.1	-
22304	694759.88	1352550.05	Картометрический метод	0.1	-
22305	694755.49	1352550.83	Картометрический метод	0.1	-
22306	694752.19	1352551.96	Картометрический метод	0.1	-
22307	694719.26	1352531.60	Картометрический метод	0.1	-
22308	694718.85	1352531.35	Картометрический метод	0.1	-
22309	694675.81	1352596.25	Картометрический метод	0.1	-
22310	694677.29	1352598.87	Картометрический метод	0.1	-
22311	694678.25	1352599.57	Картометрический метод	0.1	-
22312	694707.81	1352619.79	Картометрический метод	0.1	-

2. Сведения о характерных точках границ объекта					
Обозначение характерных точек границ	Координаты, м		Метод определения координат характерной точки	Средняя квадратическая погрешность положения характерной точки (Mt), м	Описание обозначения точки на местности (при наличии)
	X	Y			
1	2	3	4	5	6
22313	694710.80	1352621.80	Картометрический метод	0.1	-
22314	694735.90	1352638.58	Картометрический метод	0.1	-
22315	694745.09	1352644.65	Картометрический метод	0.1	-
22316	694790.64	1352675.62	Картометрический метод	0.1	-
22317	694793.34	1352675.52	Картометрический метод	0.1	-
22318	694795.51	1352675.49	Картометрический метод	0.1	-
22319	694814.82	1352646.51	Картометрический метод	0.1	-
22320	694831.85	1352620.82	Картометрический метод	0.1	-
22321	694842.55	1352604.38	Картометрический метод	0.1	-
22298	694839.98	1352602.67	Картометрический метод	0.1	-
22322	694670.18	1329706.70	Картометрический метод	0.1	-
22323	695497.96	1330650.91	Картометрический метод	0.1	-
22324	695515.10	1330686.70	Картометрический метод	0.1	-
22325	695499.65	1330755.19	Картометрический метод	0.1	-
22326	695823.28	1330393.95	Картометрический метод	0.1	-
22327	695987.20	1330208.72	Картометрический метод	0.1	-
22328	696020.12	1330161.85	Картометрический метод	0.1	-
22329	696064.58	1330129.54	Картометрический метод	0.1	-
22330	696322.51	1330175.89	Картометрический метод	0.1	-
22331	696357.00	1330151.27	Картометрический метод	0.1	-
22332	696381.13	1330083.40	Картометрический метод	0.1	-
22333	696205.68	1330074.97	Картометрический метод	0.1	-
22334	696103.33	1330114.35	Картометрический метод	0.1	-
22335	696006.11	1330095.93	Картометрический метод	0.1	-
22336	695959.72	1330078.85	Картометрический метод	0.1	-

2. Сведения о характерных точках границ объекта					
Обозначение характерных точек границ	Координаты, м		Метод определения координат характерной точки	Средняя квадратическая погрешность положения характерной точки (Mt), м	Описание обозначения точки на местности (при наличии)
	X	Y			
1	2	3	4	5	6
22337	695956.53	1330114.42	Картометрический метод	0.1	-
22338	695700.94	1330040.21	Картометрический метод	0.1	-
22339	695695.19	1330067.88	Картометрический метод	0.1	-
22340	695677.17	1330068.01	Картометрический метод	0.1	-
22341	695651.55	1330059.30	Картометрический метод	0.1	-
22342	695640.59	1330052.86	Картометрический метод	0.1	-
22343	695597.77	1330038.11	Картометрический метод	0.1	-
22344	695544.77	1330022.15	Картометрический метод	0.1	-
22345	695485.83	1330004.82	Картометрический метод	0.1	-
22346	695462.45	1329995.83	Картометрический метод	0.1	-
22347	695435.13	1329984.19	Картометрический метод	0.1	-
22348	695379.92	1329965.92	Картометрический метод	0.1	-
22349	695323.24	1329949.02	Картометрический метод	0.1	-
22350	695276.21	1329933.88	Картометрический метод	0.1	-
22351	695219.90	1329916.29	Картометрический метод	0.1	-
22352	695205.99	1329912.62	Картометрический метод	0.1	-
22353	695190.59	1329909.96	Картометрический метод	0.1	-
22354	695180.33	1329904.62	Картометрический метод	0.1	-
22355	695174.40	1329898.70	Картометрический метод	0.1	-
22356	695167.79	1329891.67	Картометрический метод	0.1	-
22357	695163.26	1329887.58	Картометрический метод	0.1	-
22358	695151.11	1329884.68	Картометрический метод	0.1	-
22359	695138.53	1329883.92	Картометрический метод	0.1	-
22360	695130.90	1329885.81	Картометрический метод	0.1	-
22361	695124.70	1329888.11	Картометрический метод	0.1	-

2. Сведения о характерных точках границ объекта					
Обозначение характерных точек границ	Координаты, м		Метод определения координат характерной точки	Средняя квадратическая погрешность положения характерной точки (Mt), м	Описание обозначения точки на местности (при наличии)
	X	Y			
1	2	3	4	5	6
22362	695112.34	1329880.91	Картометрический метод	0.1	-
22363	695101.24	1329868.37	Картометрический метод	0.1	-
22364	695090.28	1329862.63	Картометрический метод	0.1	-
22365	695083.10	1329861.68	Картометрический метод	0.1	-
22366	695075.84	1329863.60	Картометрический метод	0.1	-
22367	695072.47	1329867.43	Картометрический метод	0.1	-
22368	695070.25	1329868.79	Картометрический метод	0.1	-
22369	695057.73	1329866.59	Картометрический метод	0.1	-
22370	695044.40	1329866.51	Картометрический метод	0.1	-
22371	695027.00	1329870.25	Картометрический метод	0.1	-
22372	695012.50	1329873.00	Картометрический метод	0.1	-
22373	694999.79	1329865.07	Картометрический метод	0.1	-
22374	694982.18	1329843.01	Картометрический метод	0.1	-
22375	694940.63	1329815.14	Картометрический метод	0.1	-
22376	694922.54	1329785.89	Картометрический метод	0.1	-
22377	694914.93	1329765.96	Картометрический метод	0.1	-
22378	694905.99	1329753.47	Картометрический метод	0.1	-
22379	694890.09	1329734.33	Картометрический метод	0.1	-
22380	694879.88	1329727.19	Картометрический метод	0.1	-
22381	694867.45	1329711.40	Картометрический метод	0.1	-
22382	694857.72	1329701.05	Картометрический метод	0.1	-
22383	694847.70	1329688.55	Картометрический метод	0.1	-
22384	694829.27	1329670.01	Картометрический метод	0.1	-
22385	694834.61	1329632.44	Картометрический метод	0.1	-
22322	694670.18	1329706.70	Картометрический метод	0.1	-

2. Сведения о характерных точках границ объекта					
Обозначение характерных точек границ	Координаты, м		Метод определения координат характерной точки	Средняя квадратическая погрешность положения характерной точки (Mt), м	Описание обозначения точки на местности (при наличии)
	X	Y			
1	2	3	4	5	6
22386	692907.29	1329098.90	Картометрический метод	0.1	-
22387	692949.86	1329193.66	Картометрический метод	0.1	-
22388	692983.54	1329203.23	Картометрический метод	0.1	-
22389	693000.58	1329196.04	Картометрический метод	0.1	-
22390	692984.95	1329159.02	Картометрический метод	0.1	-
22391	692967.13	1329167.00	Картометрический метод	0.1	-
22392	692919.12	1329090.12	Картометрический метод	0.1	-
22386	692907.29	1329098.90	Картометрический метод	0.1	-
22393	651831.52	1279220.99	Картометрический метод	0.1	-
22394	651828.38	1279226.50	Картометрический метод	0.1	-
22395	651830.55	1279227.74	Картометрический метод	0.1	-
22396	651837.47	1279215.62	Картометрический метод	0.1	-
22397	651869.19	1279155.12	Картометрический метод	0.1	-
22398	651869.81	1279146.20	Картометрический метод	0.1	-
22399	651873.43	1279146.52	Картометрический метод	0.1	-
22400	651874.86	1279126.49	Картометрический метод	0.1	-
22401	651898.31	1279110.91	Картометрический метод	0.1	-
22402	651892.66	1279088.07	Картометрический метод	0.1	-
22403	651883.20	1279066.16	Картометрический метод	0.1	-
22404	651876.87	1279052.13	Картометрический метод	0.1	-
22405	651887.42	1279015.36	Картометрический метод	0.1	-
22406	651860.56	1279006.99	Картометрический метод	0.1	-
22407	651862.07	1278990.98	Картометрический метод	0.1	-
22408	651869.01	1278976.20	Картометрический метод	0.1	-
22409	651881.34	1278980.54	Картометрический метод	0.1	-

2. Сведения о характерных точках границ объекта					
Обозначение характерных точек границ	Координаты, м		Метод определения координат характерной точки	Средняя квадратическая погрешность положения характерной точки (Mt), м	Описание обозначения точки на местности (при наличии)
	X	Y			
1	2	3	4	5	6
22410	651893.16	1278946.60	Картометрический метод	0.1	-
22411	651900.91	1278957.76	Картометрический метод	0.1	-
22412	651907.17	1278964.23	Картометрический метод	0.1	-
22413	651925.00	1278977.04	Картометрический метод	0.1	-
22414	651945.43	1278987.59	Картометрический метод	0.1	-
22415	651957.53	1278993.84	Картометрический метод	0.1	-
22416	651970.06	1279005.03	Картометрический метод	0.1	-
22417	651951.57	1279056.06	Картометрический метод	0.1	-
22418	651985.88	1279069.04	Картометрический метод	0.1	-
22419	652018.06	1279022.96	Картометрический метод	0.1	-
22420	652000.48	1279004.99	Картометрический метод	0.1	-
22421	651978.11	1278972.97	Картометрический метод	0.1	-
22422	651967.50	1278953.61	Картометрический метод	0.1	-
22423	651953.05	1278915.98	Картометрический метод	0.1	-
22424	651951.78	1278898.87	Картометрический метод	0.1	-
22425	651953.26	1278886.94	Картометрический метод	0.1	-
22426	651956.00	1278870.06	Картометрический метод	0.1	-
22427	651961.54	1278857.24	Картометрический метод	0.1	-
22428	651971.43	1278835.64	Картометрический метод	0.1	-
22429	651967.04	1278820.45	Картометрический метод	0.1	-
22430	651975.96	1278798.19	Картометрический метод	0.1	-
22431	652022.72	1278733.91	Картометрический метод	0.1	-
22432	652069.64	1278632.45	Картометрический метод	0.1	-
22433	652097.45	1278584.95	Картометрический метод	0.1	-
22434	652177.77	1278553.60	Картометрический метод	0.1	-

2. Сведения о характерных точках границ объекта					
Обозначение характерных точек границ	Координаты, м		Метод определения координат характерной точки	Средняя квадратическая погрешность положения характерной точки (Mt), м	Описание обозначения точки на местности (при наличии)
	X	Y			
1	2	3	4	5	6
22435	652249.47	1278531.14	Картометрический метод	0.1	-
22436	652274.98	1278487.56	Картометрический метод	0.1	-
22437	652259.53	1278432.81	Картометрический метод	0.1	-
22438	652188.44	1278484.65	Картометрический метод	0.1	-
22439	652170.72	1278445.59	Картометрический метод	0.1	-
22440	652018.90	1278452.67	Картометрический метод	0.1	-
22441	651922.33	1278421.54	Картометрический метод	0.1	-
22442	651883.32	1278382.20	Картометрический метод	0.1	-
22443	651784.25	1278390.77	Картометрический метод	0.1	-
22444	651621.62	1278343.14	Картометрический метод	0.1	-
22445	651493.44	1278430.28	Картометрический метод	0.1	-
22446	651609.23	1278805.43	Картометрический метод	0.1	-
22447	651637.25	1278797.24	Картометрический метод	0.1	-
22448	651639.59	1278796.55	Картометрический метод	0.1	-
22449	651670.62	1278778.06	Картометрический метод	0.1	-
22450	651657.04	1278750.46	Картометрический метод	0.1	-
22451	651684.04	1278710.04	Картометрический метод	0.1	-
22452	651695.25	1278706.06	Картометрический метод	0.1	-
22453	651698.17	1278703.88	Картометрический метод	0.1	-
22454	651698.53	1278699.76	Картометрический метод	0.1	-
22455	651699.18	1278694.91	Картометрический метод	0.1	-
22456	651700.21	1278692.36	Картометрический метод	0.1	-
22457	651705.63	1278683.42	Картометрический метод	0.1	-
22458	651713.27	1278662.82	Картометрический метод	0.1	-
22459	651714.40	1278661.52	Картометрический метод	0.1	-

2. Сведения о характерных точках границ объекта					
Обозначение характерных точек границ	Координаты, м		Метод определения координат характерной точки	Средняя квадратическая погрешность положения характерной точки (Mt), м	Описание обозначения точки на местности (при наличии)
	X	Y			
1	2	3	4	5	6
22460	651718.07	1278661.37	Картометрический метод	0.1	-
22461	651724.25	1278661.66	Картометрический метод	0.1	-
22462	651729.25	1278661.74	Картометрический метод	0.1	-
22463	651736.35	1278663.34	Картометрический метод	0.1	-
22464	651727.37	1278692.06	Картометрический метод	0.1	-
22465	651722.47	1278707.44	Картометрический метод	0.1	-
22466	651721.39	1278712.35	Картометрический метод	0.1	-
22467	651720.89	1278715.93	Картометрический метод	0.1	-
22468	651721.07	1278716.76	Картометрический метод	0.1	-
22469	651721.99	1278718.66	Картометрический метод	0.1	-
22470	651723.12	1278720.32	Картометрический метод	0.1	-
22471	651724.47	1278722.75	Картометрический метод	0.1	-
22472	651728.23	1278732.17	Картометрический метод	0.1	-
22473	651729.52	1278735.04	Картометрический метод	0.1	-
22474	651731.69	1278741.41	Картометрический метод	0.1	-
22475	651736.39	1278751.03	Картометрический метод	0.1	-
22476	651742.46	1278768.82	Картометрический метод	0.1	-
22477	651741.97	1278769.92	Картометрический метод	0.1	-
22478	651740.70	1278770.85	Картометрический метод	0.1	-
22479	651739.05	1278771.63	Картометрический метод	0.1	-
22480	651738.30	1278771.86	Картометрический метод	0.1	-
22481	651696.76	1278793.95	Картометрический метод	0.1	-
22482	651682.04	1278799.86	Картометрический метод	0.1	-
22483	651671.08	1278805.17	Картометрический метод	0.1	-
22484	651659.10	1278811.07	Картометрический метод	0.1	-

2. Сведения о характерных точках границ объекта					
Обозначение характерных точек границ	Координаты, м		Метод определения координат характерной точки	Средняя квадратическая погрешность положения характерной точки (Mt), м	Описание обозначения точки на местности (при наличии)
	X	Y			
1	2	3	4	5	6
22485	651648.83	1278813.91	Картометрический метод	0.1	-
22486	651658.62	1278868.13	Картометрический метод	0.1	-
22487	651616.37	1278925.12	Картометрический метод	0.1	-
22488	651637.58	1278965.12	Картометрический метод	0.1	-
22489	651694.32	1279074.49	Картометрический метод	0.1	-
22490	651668.33	1279146.46	Картометрический метод	0.1	-
22491	651684.52	1279194.06	Картометрический метод	0.1	-
22492	651671.72	1279196.21	Картометрический метод	0.1	-
22493	651682.96	1279221.79	Картометрический метод	0.1	-
22494	651729.58	1279194.82	Картометрический метод	0.1	-
22495	651743.38	1279185.91	Картометрический метод	0.1	-
22496	651719.96	1279167.11	Картометрический метод	0.1	-
22497	651717.11	1279154.72	Картометрический метод	0.1	-
22498	651727.45	1279135.34	Картометрический метод	0.1	-
22499	651743.04	1279131.02	Картометрический метод	0.1	-
22500	651746.19	1279135.04	Картометрический метод	0.1	-
22501	651763.10	1279131.50	Картометрический метод	0.1	-
22502	651771.51	1279137.33	Картометрический метод	0.1	-
22503	651822.18	1279050.07	Картометрический метод	0.1	-
22504	651831.94	1279056.29	Картометрический метод	0.1	-
22505	651804.46	1279107.40	Картометрический метод	0.1	-
22506	651752.83	1279188.60	Картометрический метод	0.1	-
22507	651739.12	1279204.66	Картометрический метод	0.1	-
22508	651722.65	1279216.95	Картометрический метод	0.1	-
22509	651729.26	1279230.84	Картометрический метод	0.1	-

2. Сведения о характерных точках границ объекта					
Обозначение характерных точек границ	Координаты, м		Метод определения координат характерной точки	Средняя квадратическая погрешность положения характерной точки (Mt), м	Описание обозначения точки на местности (при наличии)
	X	Y			
1	2	3	4	5	6
22393	651831.52	1279220.99	Картометрический метод	0.1	-
22510	652246.86	1278459.56	Картометрический метод	0.1	-
22511	652246.32	1278473.58	Картометрический метод	0.1	-
22512	652232.81	1278473.08	Картометрический метод	0.1	-
22513	652233.24	1278459.06	Картометрический метод	0.1	-
22510	652246.86	1278459.56	Картометрический метод	0.1	-
22514	651888.57	1278491.96	Картометрический метод	0.1	-
22515	651886.55	1278515.76	Картометрический метод	0.1	-
22516	651886.05	1278519.46	Картометрический метод	0.1	-
22517	651870.77	1278531.57	Картометрический метод	0.1	-
22518	651840.14	1278528.20	Картометрический метод	0.1	-
22519	651839.66	1278527.59	Картометрический метод	0.1	-
22520	651836.00	1278524.91	Картометрический метод	0.1	-
22521	651835.66	1278524.82	Картометрический метод	0.1	-
22522	651835.88	1278521.95	Картометрический метод	0.1	-
22523	651835.89	1278514.10	Картометрический метод	0.1	-
22524	651836.64	1278503.07	Картометрический метод	0.1	-
22525	651837.63	1278483.92	Картометрический метод	0.1	-
22526	651857.95	1278486.95	Картометрический метод	0.1	-
22527	651861.35	1278487.80	Картометрический метод	0.1	-
22514	651888.57	1278491.96	Картометрический метод	0.1	-
22528	651864.41	1278678.71	Картометрический метод	0.1	-
22529	651834.64	1278653.59	Картометрический метод	0.1	-
22530	651845.31	1278640.76	Картометрический метод	0.1	-
22531	651874.86	1278665.62	Картометрический метод	0.1	-

2. Сведения о характерных точках границ объекта					
Обозначение характерных точек границ	Координаты, м		Метод определения координат характерной точки	Средняя квадратическая погрешность положения характерной точки (Mt), м	Описание обозначения точки на местности (при наличии)
	X	Y			
1	2	3	4	5	6
22528	651864.41	1278678.71	Картометрический метод	0.1	-
22532	651902.84	1278685.01	Картометрический метод	0.1	-
22533	651910.20	1278688.45	Картометрический метод	0.1	-
22534	651935.68	1278709.11	Картометрический метод	0.1	-
22535	651925.84	1278721.58	Картометрический метод	0.1	-
22536	651892.36	1278696.17	Картометрический метод	0.1	-
22537	651895.48	1278692.42	Картометрический метод	0.1	-
22538	651898.10	1278689.22	Картометрический метод	0.1	-
22532	651902.84	1278685.01	Картометрический метод	0.1	-
22539	652006.28	1278700.54	Картометрический метод	0.1	-
22540	652006.63	1278722.14	Картометрический метод	0.1	-
22541	651984.09	1278717.54	Картометрический метод	0.1	-
22542	651981.32	1278714.20	Картометрический метод	0.1	-
22543	651976.38	1278712.01	Картометрический метод	0.1	-
22544	651966.10	1278709.82	Картометрический метод	0.1	-
22545	651955.63	1278698.89	Картометрический метод	0.1	-
22546	651954.14	1278696.47	Картометрический метод	0.1	-
22547	651954.60	1278693.25	Картометрический метод	0.1	-
22548	651957.14	1278687.69	Картометрический метод	0.1	-
22539	652006.28	1278700.54	Картометрический метод	0.1	-
22549	651776.65	1278905.14	Картометрический метод	0.1	-
22550	651778.07	1278913.66	Картометрический метод	0.1	-
22551	651772.27	1278914.63	Картометрический метод	0.1	-
22552	651770.85	1278906.10	Картометрический метод	0.1	-
22549	651776.65	1278905.14	Картометрический метод	0.1	-

2. Сведения о характерных точках границ объекта					
Обозначение характерных точек границ	Координаты, м		Метод определения координат характерной точки	Средняя квадратическая погрешность положения характерной точки (Mt), м	Описание обозначения точки на местности (при наличии)
	X	Y			
1	2	3	4	5	6
22553	651766.19	1278906.88	Картометрический метод	0.1	-
22554	651767.59	1278915.30	Картометрический метод	0.1	-
22555	651763.30	1278916.01	Картометрический метод	0.1	-
22556	651761.90	1278907.59	Картометрический метод	0.1	-
22553	651766.19	1278906.88	Картометрический метод	0.1	-
22557	651946.28	1278854.85	Картометрический метод	0.1	-
22558	651946.68	1278855.77	Картометрический метод	0.1	-
22559	651942.05	1278857.75	Картометрический метод	0.1	-
22560	651937.42	1278846.96	Картометрический метод	0.1	-
22561	651942.05	1278844.98	Картометрический метод	0.1	-
22562	651941.65	1278844.06	Картометрический метод	0.1	-
22563	651950.74	1278840.16	Картометрический метод	0.1	-
22564	651955.38	1278850.72	Картометрический метод	0.1	-
22557	651946.28	1278854.85	Картометрический метод	0.1	-
22565	651819.04	1279131.48	Картометрический метод	0.1	-
22566	651820.04	1279116.48	Картометрический метод	0.1	-
22567	651841.31	1279117.90	Картометрический метод	0.1	-
22568	651846.76	1279124.50	Картометрический метод	0.1	-
22569	651846.76	1279127.44	Картометрический метод	0.1	-
22570	651840.64	1279129.51	Картометрический метод	0.1	-
22571	651829.20	1279128.72	Картометрический метод	0.1	-
22572	651829.02	1279132.11	Картометрический метод	0.1	-
22565	651819.04	1279131.48	Картометрический метод	0.1	-
22573	651823.08	1279013.40	Картометрический метод	0.1	-
22574	651817.12	1279029.10	Картометрический метод	0.1	-

2. Сведения о характерных точках границ объекта					
Обозначение характерных точек границ	Координаты, м		Метод определения координат характерной точки	Средняя квадратическая погрешность положения характерной точки (Mt), м	Описание обозначения точки на местности (при наличии)
	X	Y			
1	2	3	4	5	6
22575	651813.43	1279028.80	Картометрический метод	0.1	-
22576	651784.28	1279017.51	Картометрический метод	0.1	-
22577	651790.56	1279004.66	Картометрический метод	0.1	-
22578	651795.63	1278999.33	Картометрический метод	0.1	-
22579	651798.48	1278998.77	Картометрический метод	0.1	-
22573	651823.08	1279013.40	Картометрический метод	0.1	-
22580	651951.85	1278830.88	Картометрический метод	0.1	-
22581	651945.28	1278833.03	Картометрический метод	0.1	-
22582	651942.24	1278823.71	Картометрический метод	0.1	-
22583	651948.81	1278821.56	Картометрический метод	0.1	-
22580	651951.85	1278830.88	Картометрический метод	0.1	-
22584	651832.18	1278925.79	Картометрический метод	0.1	-
22585	651827.50	1278938.26	Картометрический метод	0.1	-
22586	651821.01	1278935.66	Картометрический метод	0.1	-
22587	651826.12	1278923.34	Картометрический метод	0.1	-
22584	651832.18	1278925.79	Картометрический метод	0.1	-
22588	652007.40	1278648.68	Картометрический метод	0.1	-
22589	652004.76	1278648.36	Картометрический метод	0.1	-
22590	652001.03	1278647.22	Картометрический метод	0.1	-
22591	651984.48	1278640.20	Картометрический метод	0.1	-
22592	652005.75	1278599.21	Картометрический метод	0.1	-
22593	652024.17	1278609.81	Картометрический метод	0.1	-
22594	652017.81	1278637.55	Картометрический метод	0.1	-
22595	652010.22	1278647.85	Картометрический метод	0.1	-
22588	652007.40	1278648.68	Картометрический метод	0.1	-

2. Сведения о характерных точках границ объекта					
Обозначение характерных точек границ	Координаты, м		Метод определения координат характерной точки	Средняя квадратическая погрешность положения характерной точки (Mt), м	Описание обозначения точки на местности (при наличии)
	X	Y			
1	2	3	4	5	6
22596	651943.10	1278747.26	Картометрический метод	0.1	-
22597	651967.12	1278752.31	Картометрический метод	0.1	-
22598	651973.19	1278755.56	Картометрический метод	0.1	-
22599	651976.87	1278758.00	Картометрический метод	0.1	-
22600	651981.18	1278769.10	Картометрический метод	0.1	-
22601	651964.55	1278801.12	Картометрический метод	0.1	-
22602	651959.40	1278811.03	Картометрический метод	0.1	-
22603	651935.95	1278808.95	Картометрический метод	0.1	-
22604	651939.79	1278789.91	Картометрический метод	0.1	-
22605	651935.30	1278788.93	Картометрический метод	0.1	-
22606	651938.54	1278773.91	Картометрический метод	0.1	-
22607	651939.97	1278766.64	Картометрический метод	0.1	-
22608	651942.82	1278751.59	Картометрический метод	0.1	-
22596	651943.10	1278747.26	Картометрический метод	0.1	-
22609	651933.26	1278836.15	Картометрический метод	0.1	-
22610	651933.56	1278841.90	Картометрический метод	0.1	-
22611	651924.44	1278842.42	Картометрический метод	0.1	-
22612	651924.12	1278836.53	Картометрический метод	0.1	-
22609	651933.26	1278836.15	Картометрический метод	0.1	-
22613	651936.45	1278835.91	Картометрический метод	0.1	-
22614	651933.45	1278826.56	Картометрический метод	0.1	-
22615	651936.85	1278825.47	Картометрический метод	0.1	-
22616	651940.08	1278824.41	Картометрический метод	0.1	-
22617	651943.12	1278833.74	Картометрический метод	0.1	-
22618	651939.89	1278834.79	Картометрический метод	0.1	-

2. Сведения о характерных точках границ объекта					
Обозначение характерных точек границ	Координаты, м		Метод определения координат характерной точки	Средняя квадратическая погрешность положения характерной точки (Mt), м	Описание обозначения точки на местности (при наличии)
	X	Y			
1	2	3	4	5	6
22613	651936.45	1278835.91	Картометрический метод	0.1	-
22619	651883.19	1279066.16	Картометрический метод	0.1	-
22620	651880.25	1279102.06	Картометрический метод	0.1	-
22621	651872.16	1279099.62	Картометрический метод	0.1	-
22622	651858.41	1279100.65	Картометрический метод	0.1	-
22623	651842.18	1279091.76	Картометрический метод	0.1	-
22624	651832.81	1279079.28	Картометрический метод	0.1	-
22625	651834.09	1279062.70	Картометрический метод	0.1	-
22626	651834.41	1279058.75	Картометрический метод	0.1	-
22619	651883.19	1279066.16	Картометрический метод	0.1	-
22627	652246.86	1278459.56	Картометрический метод	0.1	-
22628	652233.24	1278459.06	Картометрический метод	0.1	-
22629	652232.81	1278473.08	Картометрический метод	0.1	-
22630	652246.32	1278473.58	Картометрический метод	0.1	-
22627	652246.86	1278459.56	Картометрический метод	0.1	-
22631	651886.05	1278519.46	Картометрический метод	0.1	-
22632	651886.55	1278515.76	Картометрический метод	0.1	-
22633	651888.57	1278491.96	Картометрический метод	0.1	-
22634	651861.35	1278487.80	Картометрический метод	0.1	-
22635	651857.95	1278486.95	Картометрический метод	0.1	-
22636	651837.63	1278483.92	Картометрический метод	0.1	-
22637	651836.64	1278503.07	Картометрический метод	0.1	-
22638	651835.89	1278514.10	Картометрический метод	0.1	-
22639	651835.88	1278521.95	Картометрический метод	0.1	-
22640	651835.66	1278524.82	Картометрический метод	0.1	-

2. Сведения о характерных точках границ объекта					
Обозначение характерных точек границ	Координаты, м		Метод определения координат характерной точки	Средняя квадратическая погрешность положения характерной точки (Mt), м	Описание обозначения точки на местности (при наличии)
	X	Y			
1	2	3	4	5	6
22641	651836.00	1278524.91	Картометрический метод	0.1	-
22642	651839.66	1278527.59	Картометрический метод	0.1	-
22643	651840.14	1278528.20	Картометрический метод	0.1	-
22644	651870.77	1278531.57	Картометрический метод	0.1	-
22631	651886.05	1278519.46	Картометрический метод	0.1	-
22645	651874.86	1278665.62	Картометрический метод	0.1	-
22646	651845.31	1278640.76	Картометрический метод	0.1	-
22647	651834.64	1278653.59	Картометрический метод	0.1	-
22648	651864.41	1278678.71	Картометрический метод	0.1	-
22645	651874.86	1278665.62	Картометрический метод	0.1	-
22649	651935.68	1278709.11	Картометрический метод	0.1	-
22650	651910.20	1278688.45	Картометрический метод	0.1	-
22651	651902.84	1278685.01	Картометрический метод	0.1	-
22652	651898.10	1278689.22	Картометрический метод	0.1	-
22653	651895.48	1278692.42	Картометрический метод	0.1	-
22654	651892.36	1278696.17	Картометрический метод	0.1	-
22655	651925.84	1278721.58	Картометрический метод	0.1	-
22649	651935.68	1278709.11	Картометрический метод	0.1	-
22656	652006.28	1278700.54	Картометрический метод	0.1	-
22657	651957.14	1278687.69	Картометрический метод	0.1	-
22658	651954.60	1278693.25	Картометрический метод	0.1	-
22659	651954.14	1278696.47	Картометрический метод	0.1	-
22660	651955.63	1278698.89	Картометрический метод	0.1	-
22661	651966.10	1278709.82	Картометрический метод	0.1	-
22662	651976.38	1278712.01	Картометрический метод	0.1	-

2. Сведения о характерных точках границ объекта					
Обозначение характерных точек границ	Координаты, м		Метод определения координат характерной точки	Средняя квадратическая погрешность положения характерной точки (Mt), м	Описание обозначения точки на местности (при наличии)
	X	Y			
1	2	3	4	5	6
22663	651981.32	1278714.20	Картометрический метод	0.1	-
22664	651984.09	1278717.54	Картометрический метод	0.1	-
22665	652006.63	1278722.14	Картометрический метод	0.1	-
22656	652006.28	1278700.54	Картометрический метод	0.1	-
22666	651778.07	1278913.66	Картометрический метод	0.1	-
22667	651776.65	1278905.14	Картометрический метод	0.1	-
22668	651770.85	1278906.10	Картометрический метод	0.1	-
22669	651772.27	1278914.63	Картометрический метод	0.1	-
22666	651778.07	1278913.66	Картометрический метод	0.1	-
22670	651767.59	1278915.30	Картометрический метод	0.1	-
22671	651766.19	1278906.88	Картометрический метод	0.1	-
22672	651761.90	1278907.59	Картометрический метод	0.1	-
22673	651763.30	1278916.01	Картометрический метод	0.1	-
22670	651767.59	1278915.30	Картометрический метод	0.1	-
22674	651946.68	1278855.77	Картометрический метод	0.1	-
22675	651946.28	1278854.85	Картометрический метод	0.1	-
22676	651955.38	1278850.72	Картометрический метод	0.1	-
22677	651950.74	1278840.16	Картометрический метод	0.1	-
22678	651941.65	1278844.06	Картометрический метод	0.1	-
22679	651942.05	1278844.98	Картометрический метод	0.1	-
22680	651937.42	1278846.96	Картометрический метод	0.1	-
22681	651942.05	1278857.75	Картометрический метод	0.1	-
22674	651946.68	1278855.77	Картометрический метод	0.1	-
22682	651829.20	1279128.72	Картометрический метод	0.1	-
22683	651840.64	1279129.51	Картометрический метод	0.1	-

2. Сведения о характерных точках границ объекта					
Обозначение характерных точек границ	Координаты, м		Метод определения координат характерной точки	Средняя квадратическая погрешность положения характерной точки (Mt), м	Описание обозначения точки на местности (при наличии)
	X	Y			
1	2	3	4	5	6
22684	651846.76	1279127.44	Картометрический метод	0.1	-
22685	651846.76	1279124.50	Картометрический метод	0.1	-
22686	651841.31	1279117.90	Картометрический метод	0.1	-
22687	651820.04	1279116.48	Картометрический метод	0.1	-
22688	651819.04	1279131.48	Картометрический метод	0.1	-
22689	651829.02	1279132.11	Картометрический метод	0.1	-
22682	651829.20	1279128.72	Картометрический метод	0.1	-
22690	651823.08	1279013.40	Картометрический метод	0.1	-
22691	651798.48	1278998.77	Картометрический метод	0.1	-
22692	651795.63	1278999.33	Картометрический метод	0.1	-
22693	651790.56	1279004.66	Картометрический метод	0.1	-
22694	651784.28	1279017.51	Картометрический метод	0.1	-
22695	651813.43	1279028.80	Картометрический метод	0.1	-
22696	651817.12	1279029.10	Картометрический метод	0.1	-
22690	651823.08	1279013.40	Картометрический метод	0.1	-
22697	651951.85	1278830.88	Картометрический метод	0.1	-
22698	651948.81	1278821.56	Картометрический метод	0.1	-
22699	651942.24	1278823.71	Картометрический метод	0.1	-
22700	651945.28	1278833.03	Картометрический метод	0.1	-
22697	651951.85	1278830.88	Картометрический метод	0.1	-
22701	651832.18	1278925.79	Картометрический метод	0.1	-
22702	651826.12	1278923.34	Картометрический метод	0.1	-
22703	651821.01	1278935.66	Картометрический метод	0.1	-
22704	651827.50	1278938.26	Картометрический метод	0.1	-
22701	651832.18	1278925.79	Картометрический метод	0.1	-

2. Сведения о характерных точках границ объекта					
Обозначение характерных точек границ	Координаты, м		Метод определения координат характерной точки	Средняя квадратическая погрешность положения характерной точки (Mt), м	Описание обозначения точки на местности (при наличии)
	X	Y			
1	2	3	4	5	6
22705	652010.22	1278647.85	Картометрический метод	0.1	-
22706	652017.81	1278637.55	Картометрический метод	0.1	-
22707	652024.17	1278609.81	Картометрический метод	0.1	-
22708	652005.75	1278599.21	Картометрический метод	0.1	-
22709	651984.48	1278640.20	Картометрический метод	0.1	-
22710	652001.03	1278647.22	Картометрический метод	0.1	-
22711	652004.76	1278648.36	Картометрический метод	0.1	-
22712	652007.40	1278648.68	Картометрический метод	0.1	-
22705	652010.22	1278647.85	Картометрический метод	0.1	-
22713	651964.55	1278801.12	Картометрический метод	0.1	-
22714	651981.18	1278769.10	Картометрический метод	0.1	-
22715	651976.87	1278758.00	Картометрический метод	0.1	-
22716	651973.19	1278755.56	Картометрический метод	0.1	-
22717	651967.12	1278752.31	Картометрический метод	0.1	-
22718	651943.10	1278747.26	Картометрический метод	0.1	-
22719	651942.82	1278751.59	Картометрический метод	0.1	-
22720	651939.97	1278766.64	Картометрический метод	0.1	-
22721	651938.54	1278773.91	Картометрический метод	0.1	-
22722	651935.30	1278788.93	Картометрический метод	0.1	-
22723	651939.79	1278789.91	Картометрический метод	0.1	-
22724	651935.95	1278808.95	Картометрический метод	0.1	-
22725	651959.40	1278811.03	Картометрический метод	0.1	-
22713	651964.55	1278801.12	Картометрический метод	0.1	-
22726	651933.56	1278841.90	Картометрический метод	0.1	-
22727	651933.26	1278836.15	Картометрический метод	0.1	-

2. Сведения о характерных точках границ объекта					
Обозначение характерных точек границ	Координаты, м		Метод определения координат характерной точки	Средняя квадратическая погрешность положения характерной точки (Mt), м	Описание обозначения точки на местности (при наличии)
	X	Y			
1	2	3	4	5	6
22728	651924.12	1278836.53	Картометрический метод	0.1	-
22729	651924.44	1278842.42	Картометрический метод	0.1	-
22726	651933.56	1278841.90	Картометрический метод	0.1	-
22730	651939.89	1278834.79	Картометрический метод	0.1	-
22731	651943.12	1278833.74	Картометрический метод	0.1	-
22732	651940.08	1278824.41	Картометрический метод	0.1	-
22733	651936.85	1278825.47	Картометрический метод	0.1	-
22734	651933.45	1278826.56	Картометрический метод	0.1	-
22735	651936.45	1278835.91	Картометрический метод	0.1	-
22730	651939.89	1278834.79	Картометрический метод	0.1	-
22736	651883.19	1279066.16	Картометрический метод	0.1	-
22737	651834.41	1279058.75	Картометрический метод	0.1	-
22738	651834.09	1279062.70	Картометрический метод	0.1	-
22739	651832.81	1279079.28	Картометрический метод	0.1	-
22740	651842.18	1279091.76	Картометрический метод	0.1	-
22741	651858.41	1279100.65	Картометрический метод	0.1	-
22742	651872.16	1279099.62	Картометрический метод	0.1	-
22743	651880.25	1279102.06	Картометрический метод	0.1	-
22736	651883.19	1279066.16	Картометрический метод	0.1	-
22744	693212.61	1329175.68	Картометрический метод	0.1	-
22745	693147.63	1329148.60	Картометрический метод	0.1	-
22746	693134.96	1329140.77	Картометрический метод	0.1	-
22747	693077.42	1329179.21	Картометрический метод	0.1	-
22748	693109.44	1329254.62	Картометрический метод	0.1	-
22749	693175.89	1329228.18	Картометрический метод	0.1	-

2. Сведения о характерных точках границ объекта					
Обозначение характерных точек границ	Координаты, м		Метод определения координат характерной точки	Средняя квадратическая погрешность положения характерной точки (Mt), м	Описание обозначения точки на местности (при наличии)
	X	Y			
1	2	3	4	5	6
22750	693195.05	1329261.21	Картометрический метод	0.1	-
22751	693124.16	1329290.20	Картометрический метод	0.1	-
22752	693177.44	1329406.45	Картометрический метод	0.1	-
22753	693233.64	1329437.94	Картометрический метод	0.1	-
22754	693281.16	1329381.08	Картометрический метод	0.1	-
22755	693266.69	1329360.12	Картометрический метод	0.1	-
22756	693287.68	1329341.80	Картометрический метод	0.1	-
22757	693263.28	1329292.41	Картометрический метод	0.1	-
22758	693241.10	1329256.28	Картометрический метод	0.1	-
22759	693248.76	1329238.02	Картометрический метод	0.1	-
22744	693212.61	1329175.68	Картометрический метод	0.1	-
22760	694642.73	1350237.76	Картометрический метод	0.1	-
22761	694571.33	1350252.82	Картометрический метод	0.1	-
22762	694555.78	1350270.31	Картометрический метод	0.1	-
22763	694488.27	1350336.42	Картометрический метод	0.1	-
22764	694446.38	1350310.94	Картометрический метод	0.1	-
22765	694389.43	1350294.84	Картометрический метод	0.1	-
22766	694343.00	1350292.98	Картометрический метод	0.1	-
22767	694280.48	1350273.79	Картометрический метод	0.1	-
22768	694249.24	1350232.19	Картометрический метод	0.1	-
22769	694230.05	1350203.70	Картометрический метод	0.1	-
22770	694173.68	1350203.81	Картометрический метод	0.1	-
22771	694126.46	1350238.69	Картометрический метод	0.1	-
22772	694082.13	1350255.11	Картометрический метод	0.1	-
22773	694048.29	1350254.59	Картометрический метод	0.1	-

2. Сведения о характерных точках границ объекта					
Обозначение характерных точек границ	Координаты, м		Метод определения координат характерной точки	Средняя квадратическая погрешность положения характерной точки (Mt), м	Описание обозначения точки на местности (при наличии)
	X	Y			
1	2	3	4	5	6
22774	694238.17	1350406.43	Картометрический метод	0.1	-
22775	694108.39	1350573.75	Картометрический метод	0.1	-
22776	693822.34	1350913.42	Картометрический метод	0.1	-
22777	693781.29	1350874.69	Картометрический метод	0.1	-
22778	693782.50	1350912.56	Картометрический метод	0.1	-
22779	693769.83	1350941.14	Картометрический метод	0.1	-
22780	693737.77	1350934.15	Картометрический метод	0.1	-
22781	693692.58	1350914.42	Картометрический метод	0.1	-
22782	693666.16	1350906.60	Картометрический метод	0.1	-
22783	693662.57	1350906.36	Картометрический метод	0.1	-
22784	693631.74	1350891.26	Картометрический метод	0.1	-
22785	693630.22	1350890.83	Картометрический метод	0.1	-
22786	693603.59	1350868.18	Картометрический метод	0.1	-
22787	693593.91	1350863.42	Картометрический метод	0.1	-
22788	693590.67	1350860.62	Картометрический метод	0.1	-
22789	693568.77	1350848.76	Картометрический метод	0.1	-
22790	693552.36	1350848.07	Картометрический метод	0.1	-
22791	693538.12	1350850.34	Картометрический метод	0.1	-
22792	693451.82	1350877.44	Картометрический метод	0.1	-
22793	693405.19	1350894.70	Картометрический метод	0.1	-
22794	693318.74	1350917.46	Картометрический метод	0.1	-
22795	693317.60	1350913.26	Картометрический метод	0.1	-
22796	693310.44	1350915.20	Картометрический метод	0.1	-
22797	693311.60	1350919.03	Картометрический метод	0.1	-
22798	693255.40	1350936.09	Картометрический метод	0.1	-

2. Сведения о характерных точках границ объекта					
Обозначение характерных точек границ	Координаты, м		Метод определения координат характерной точки	Средняя квадратическая погрешность положения характерной точки (Mt), м	Описание обозначения точки на местности (при наличии)
	X	Y			
1	2	3	4	5	6
22799	693244.97	1350937.53	Картометрический метод	0.1	-
22800	693280.23	1351047.21	Картометрический метод	0.1	-
22801	693285.51	1351069.44	Картометрический метод	0.1	-
22802	693301.69	1351116.79	Картометрический метод	0.1	-
22803	693308.25	1351140.44	Картометрический метод	0.1	-
22804	693232.67	1351173.32	Картометрический метод	0.1	-
22805	693256.20	1351234.36	Картометрический метод	0.1	-
22806	693268.31	1351237.24	Картометрический метод	0.1	-
22807	693294.94	1351232.96	Картометрический метод	0.1	-
22808	693316.24	1351221.36	Картометрический метод	0.1	-
22809	693330.13	1351212.59	Картометрический метод	0.1	-
22810	693346.28	1351207.52	Картометрический метод	0.1	-
22811	693347.27	1351214.48	Картометрический метод	0.1	-
22812	693346.79	1351229.71	Картометрический метод	0.1	-
22813	693350.17	1351290.35	Картометрический метод	0.1	-
22814	693392.89	1351286.57	Картометрический метод	0.1	-
22815	693442.07	1351276.02	Картометрический метод	0.1	-
22816	693523.52	1351249.78	Картометрический метод	0.1	-
22817	693582.68	1351228.86	Картометрический метод	0.1	-
22818	693600.45	1351219.71	Картометрический метод	0.1	-
22819	693604.36	1351216.38	Картометрический метод	0.1	-
22820	693604.72	1351214.44	Картометрический метод	0.1	-
22821	693622.77	1351263.03	Картометрический метод	0.1	-
22822	693640.68	1351300.88	Картометрический метод	0.1	-
22823	693985.60	1351147.54	Картометрический метод	0.1	-

2. Сведения о характерных точках границ объекта					
Обозначение характерных точек границ	Координаты, м		Метод определения координат характерной точки	Средняя квадратическая погрешность положения характерной точки (Mt), м	Описание обозначения точки на местности (при наличии)
	X	Y			
1	2	3	4	5	6
22824	694042.70	1351118.26	Картометрический метод	0.1	-
22825	694104.03	1351075.68	Картометрический метод	0.1	-
22826	694129.65	1351053.74	Картометрический метод	0.1	-
22827	694155.60	1351028.35	Картометрический метод	0.1	-
22828	694190.40	1350987.00	Картометрический метод	0.1	-
22829	694218.47	1350947.07	Картометрический метод	0.1	-
22830	694250.23	1350895.84	Картометрический метод	0.1	-
22831	694324.86	1350780.07	Картометрический метод	0.1	-
22832	694366.43	1350733.42	Картометрический метод	0.1	-
22833	694420.43	1350673.74	Картометрический метод	0.1	-
22834	694404.12	1350648.66	Картометрический метод	0.1	-
22835	694449.41	1350624.01	Картометрический метод	0.1	-
22836	694451.14	1350610.32	Картометрический метод	0.1	-
22837	694461.16	1350606.97	Картометрический метод	0.1	-
22838	694462.37	1350585.67	Картометрический метод	0.1	-
22839	694461.98	1350577.49	Картометрический метод	0.1	-
22840	694642.41	1350279.63	Картометрический метод	0.1	-
22841	694666.19	1350238.97	Картометрический метод	0.1	-
22760	694642.73	1350237.76	Картометрический метод	0.1	-
22842	748138.93	1394690.54	Картометрический метод	0.1	-
22843	748116.82	1394695.10	Картометрический метод	0.1	-
22844	748026.48	1394736.32	Картометрический метод	0.1	-
22845	748011.24	1394756.18	Картометрический метод	0.1	-
22846	747978.96	1394785.92	Картометрический метод	0.1	-
22847	747953.94	1394793.68	Картометрический метод	0.1	-

2. Сведения о характерных точках границ объекта					
Обозначение характерных точек границ	Координаты, м		Метод определения координат характерной точки	Средняя квадратическая погрешность положения характерной точки (Mt), м	Описание обозначения точки на местности (при наличии)
	X	Y			
1	2	3	4	5	6
22848	747903.98	1394788.24	Картометрический метод	0.1	-
22849	747786.20	1394767.22	Картометрический метод	0.1	-
22850	747755.70	1394760.14	Картометрический метод	0.1	-
22851	747737.14	1394755.16	Картометрический метод	0.1	-
22852	747657.30	1394717.76	Картометрический метод	0.1	-
22853	747644.71	1394987.93	Картометрический метод	0.1	-
22854	747305.56	1394980.81	Картометрический метод	0.1	-
22855	747310.76	1394718.00	Картометрический метод	0.1	-
22856	747294.41	1394728.32	Картометрический метод	0.1	-
22857	747238.82	1394787.80	Картометрический метод	0.1	-
22858	747175.18	1394863.29	Картометрический метод	0.1	-
22859	747147.73	1394915.06	Картометрический метод	0.1	-
22860	747068.41	1395067.32	Картометрический метод	0.1	-
22861	747063.24	1395089.30	Картометрический метод	0.1	-
22862	747059.18	1395098.42	Картометрический метод	0.1	-
22863	747353.81	1395627.61	Картометрический метод	0.1	-
22864	747245.70	1395684.33	Картометрический метод	0.1	-
22865	747141.00	1395766.99	Картометрический метод	0.1	-
22866	747030.91	1395825.25	Картометрический метод	0.1	-
22867	746872.13	1395558.88	Картометрический метод	0.1	-
22868	746864.04	1395575.18	Картометрический метод	0.1	-
22869	746845.16	1395596.06	Картометрический метод	0.1	-
22870	746801.72	1395607.64	Картометрический метод	0.1	-
22871	746726.62	1395622.00	Картометрический метод	0.1	-
22872	746675.48	1395641.54	Картометрический метод	0.1	-

2. Сведения о характерных точках границ объекта					
Обозначение характерных точек границ	Координаты, м		Метод определения координат характерной точки	Средняя квадратическая погрешность положения характерной точки (Mt), м	Описание обозначения точки на местности (при наличии)
	X	Y			
1	2	3	4	5	6
22873	746615.18	1395671.02	Картометрический метод	0.1	-
22874	746588.04	1395687.78	Картометрический метод	0.1	-
22875	746527.44	1395757.26	Картометрический метод	0.1	-
22876	746507.06	1395797.08	Картометрический метод	0.1	-
22877	746477.84	1395867.89	Картометрический метод	0.1	-
22878	746462.22	1395937.74	Картометрический метод	0.1	-
22879	746446.44	1396030.59	Картометрический метод	0.1	-
22880	746445.88	1396092.61	Картометрический метод	0.1	-
22881	746456.58	1396179.39	Картометрический метод	0.1	-
22882	746474.70	1396231.18	Картометрический метод	0.1	-
22883	746495.24	1396259.02	Картометрический метод	0.1	-
22884	746518.94	1396306.22	Картометрический метод	0.1	-
22885	746523.82	1396331.29	Картометрический метод	0.1	-
22886	746516.26	1396386.20	Картометрический метод	0.1	-
22887	746475.64	1396465.88	Картометрический метод	0.1	-
22888	746467.34	1396490.77	Картометрический метод	0.1	-
22889	746465.08	1396520.78	Картометрический метод	0.1	-
22890	746444.70	1396567.61	Картометрический метод	0.1	-
22891	746423.12	1396584.34	Картометрический метод	0.1	-
22892	746403.02	1396594.18	Картометрический метод	0.1	-
22893	746378.02	1396598.96	Картометрический метод	0.1	-
22894	746354.12	1396634.80	Картометрический метод	0.1	-
22895	746343.94	1396654.70	Картометрический метод	0.1	-
22896	746348.56	1396694.77	Картометрический метод	0.1	-
22897	746348.30	1396719.76	Картометрический метод	0.1	-

2. Сведения о характерных точках границ объекта					
Обозначение характерных точек границ	Координаты, м		Метод определения координат характерной точки	Средняя квадратическая погрешность положения характерной точки (Mt), м	Описание обозначения точки на местности (при наличии)
	X	Y			
1	2	3	4	5	6
22898	746339.78	1396736.62	Картометрический метод	0.1	-
22899	746321.70	1396753.48	Картометрический метод	0.1	-
22900	746296.58	1396761.24	Картометрический метод	0.1	-
22901	746279.09	1396757.83	Картометрический метод	0.1	-
22902	746189.46	1396770.34	Картометрический метод	0.1	-
22903	746146.38	1396787.94	Картометрический метод	0.1	-
22904	746108.94	1396829.60	Картометрический метод	0.1	-
22905	746085.58	1396874.42	Картометрический метод	0.1	-
22906	746080.30	1396904.38	Картометрический метод	0.1	-
22907	746082.64	1396989.40	Картометрический метод	0.1	-
22908	746102.20	1397032.58	Картометрический метод	0.1	-
22909	746117.14	1397049.72	Картометрический метод	0.1	-
22910	746156.56	1397108.02	Картометрический метод	0.1	-
22911	746181.28	1397145.28	Картометрический метод	0.1	-
22912	746185.80	1397188.32	Картометрический метод	0.1	-
22913	746168.58	1397223.14	Картометрический метод	0.1	-
22914	746138.78	1397243.02	Картометрический метод	0.1	-
22915	746108.08	1397249.82	Картометрический метод	0.1	-
22916	746074.04	1397264.06	Картометрический метод	0.1	-
22917	746044.80	1397276.44	Картометрический метод	0.1	-
22918	746019.66	1397305.58	Картометрический метод	0.1	-
22919	745984.48	1397341.54	Картометрический метод	0.1	-
22920	745959.48	1397346.30	Картометрический метод	0.1	-
22921	745929.58	1397339.06	Картометрический метод	0.1	-
22922	745892.80	1397308.76	Картометрический метод	0.1	-

2. Сведения о характерных точках границ объекта					
Обозначение характерных точек границ	Координаты, м		Метод определения координат характерной точки	Средняя квадратическая погрешность положения характерной точки (Mt), м	Описание обозначения точки на местности (при наличии)
	X	Y			
1	2	3	4	5	6
22923	745880.12	1397275.62	Картометрический метод	0.1	-
22924	745875.50	1397230.58	Картометрический метод	0.1	-
22925	745860.68	1397215.44	Картометрический метод	0.1	-
22926	745838.04	1397216.78	Картометрический метод	0.1	-
22927	745814.92	1397224.84	Картометрический метод	0.1	-
22928	745736.16	1397230.84	Картометрический метод	0.1	-
22929	745572.36	1397247.98	Картометрический метод	0.1	-
22930	745547.26	1397250.74	Картометрический метод	0.1	-
22931	745492.12	1397272.26	Картометрический метод	0.1	-
22932	745412.02	1397281.56	Картометрический метод	0.1	-
22933	745307.16	1397265.66	Картометрический метод	0.1	-
22934	745117.38	1397269.94	Картометрический метод	0.1	-
22935	745084.70	1397272.44	Картометрический метод	0.1	-
22936	745071.90	1397270.82	Картометрический метод	0.1	-
22937	744975.53	1397259.28	Картометрический метод	0.1	-
22938	744970.27	1397253.26	Картометрический метод	0.1	-
22939	744965.45	1397252.51	Картометрический метод	0.1	-
22940	744960.21	1397255.77	Картометрический метод	0.1	-
22941	744955.37	1397254.61	Картометрический метод	0.1	-
22942	744957.18	1397252.30	Картометрический метод	0.1	-
22943	744956.00	1397248.94	Картометрический метод	0.1	-
22944	744942.11	1397249.29	Картометрический метод	0.1	-
22945	744939.94	1397250.91	Картометрический метод	0.1	-
22946	744844.32	1397228.00	Картометрический метод	0.1	-
22947	744769.34	1397232.33	Картометрический метод	0.1	-

2. Сведения о характерных точках границ объекта					
Обозначение характерных точек границ	Координаты, м		Метод определения координат характерной точки	Средняя квадратическая погрешность положения характерной точки (Mt), м	Описание обозначения точки на местности (при наличии)
	X	Y			
1	2	3	4	5	6
22948	744742.24	1397237.10	Картометрический метод	0.1	-
22949	744724.26	1397243.95	Картометрический метод	0.1	-
22950	744676.91	1397281.53	Картометрический метод	0.1	-
22951	744656.69	1397306.32	Картометрический метод	0.1	-
22952	744633.47	1397328.15	Картометрический метод	0.1	-
22953	744614.23	1397363.95	Картометрический метод	0.1	-
22954	744567.86	1397501.87	Картометрический метод	0.1	-
22955	744567.39	1397502.01	Картометрический метод	0.1	-
22956	744566.09	1397501.86	Картометрический метод	0.1	-
22957	744564.74	1397501.23	Картометрический метод	0.1	-
22958	744561.12	1397501.81	Картометрический метод	0.1	-
22959	744556.58	1397508.53	Картометрический метод	0.1	-
22960	744553.75	1397518.24	Картометрический метод	0.1	-
22961	744554.64	1397541.21	Картометрический метод	0.1	-
22962	744537.67	1397555.38	Картометрический метод	0.1	-
22963	744526.06	1397583.29	Картометрический метод	0.1	-
22964	744522.71	1397610.79	Картометрический метод	0.1	-
22965	744508.45	1397658.55	Картометрический метод	0.1	-
22966	744490.20	1397700.22	Картометрический метод	0.1	-
22967	744474.24	1397730.47	Картометрический метод	0.1	-
22968	744423.95	1397780.42	Картометрический метод	0.1	-
22969	744399.38	1397803.50	Картометрический метод	0.1	-
22970	744361.05	1397842.88	Картометрический метод	0.1	-
22971	744340.55	1397865.94	Картометрический метод	0.1	-
22972	744327.03	1397901.79	Картометрический метод	0.1	-

2. Сведения о характерных точках границ объекта					
Обозначение характерных точек границ	Координаты, м		Метод определения координат характерной точки	Средняя квадратическая погрешность положения характерной точки (Mt), м	Описание обозначения точки на местности (при наличии)
	X	Y			
1	2	3	4	5	6
22973	744318.17	1397937.75	Картометрический метод	0.1	-
22974	744307.63	1397961.80	Картометрический метод	0.1	-
22975	744291.76	1397978.50	Картометрический метод	0.1	-
22976	744282.36	1397991.34	Картометрический метод	0.1	-
22977	744267.78	1398011.25	Картометрический метод	0.1	-
22978	744259.63	1398042.36	Картометрический метод	0.1	-
22979	744256.02	1398075.07	Картометрический метод	0.1	-
22980	744252.38	1398106.75	Картометрический метод	0.1	-
22981	744240.08	1398156.08	Картометрический метод	0.1	-
22982	744227.42	1398187.63	Картометрический метод	0.1	-
22983	744199.95	1398214.76	Картометрический метод	0.1	-
22984	744165.06	1398236.11	Картометрический метод	0.1	-
22985	744120.24	1398261.84	Картометрический метод	0.1	-
22986	744041.07	1398297.13	Картометрический метод	0.1	-
22987	744028.27	1398300.24	Картометрический метод	0.1	-
22988	743976.76	1398311.29	Картометрический метод	0.1	-
22989	743933.20	1398315.13	Картометрический метод	0.1	-
22990	743897.24	1398317.44	Картометрический метод	0.1	-
22991	743887.75	1398317.83	Картометрический метод	0.1	-
22992	743810.79	1398315.23	Картометрический метод	0.1	-
22993	743727.72	1398315.24	Картометрический метод	0.1	-
22994	743671.46	1398318.70	Картометрический метод	0.1	-
22995	743548.51	1398314.24	Картометрический метод	0.1	-
22996	743442.22	1398310.81	Картометрический метод	0.1	-
22997	743390.65	1398279.20	Картометрический метод	0.1	-

2. Сведения о характерных точках границ объекта					
Обозначение характерных точек границ	Координаты, м		Метод определения координат характерной точки	Средняя квадратическая погрешность положения характерной точки (Mt), м	Описание обозначения точки на местности (при наличии)
	X	Y			
1	2	3	4	5	6
22998	743383.02	1398274.52	Картометрический метод	0.1	-
22999	743376.87	1398265.61	Картометрический метод	0.1	-
23000	743372.04	1398244.67	Картометрический метод	0.1	-
23001	743365.20	1398218.11	Картометрический метод	0.1	-
23002	743354.76	1398196.89	Картометрический метод	0.1	-
23003	743345.65	1398191.03	Картометрический метод	0.1	-
23004	743303.84	1398182.92	Картометрический метод	0.1	-
23005	743274.22	1398182.00	Картометрический метод	0.1	-
23006	743247.14	1398188.13	Картометрический метод	0.1	-
23007	743207.24	1398204.30	Картометрический метод	0.1	-
23008	743171.84	1398214.81	Картометрический метод	0.1	-
23009	743143.82	1398213.33	Картометрический метод	0.1	-
23010	743106.43	1398202.56	Картометрический метод	0.1	-
23011	743078.29	1398188.16	Картометрический метод	0.1	-
23012	743050.16	1398160.53	Картометрический метод	0.1	-
23013	743015.86	1398115.94	Картометрический метод	0.1	-
23014	742982.74	1398051.10	Картометрический метод	0.1	-
23015	742935.59	1397940.06	Картометрический метод	0.1	-
23016	742915.14	1397887.49	Картометрический метод	0.1	-
23017	742886.24	1397808.57	Картометрический метод	0.1	-
23018	742869.51	1397774.44	Картометрический метод	0.1	-
23019	742855.58	1397743.11	Картометрический метод	0.1	-
23020	742819.46	1397668.85	Картометрический метод	0.1	-
23021	742802.65	1397638.71	Картометрический метод	0.1	-
23022	742780.70	1397599.34	Картометрический метод	0.1	-

2. Сведения о характерных точках границ объекта					
Обозначение характерных точек границ	Координаты, м		Метод определения координат характерной точки	Средняя квадратическая погрешность положения характерной точки (Mt), м	Описание обозначения точки на местности (при наличии)
	X	Y			
1	2	3	4	5	6
23023	742734.57	1397535.94	Картометрический метод	0.1	-
23024	742683.68	1397475.57	Картометрический метод	0.1	-
23025	742664.71	1397462.15	Картометрический метод	0.1	-
23026	742596.47	1397428.36	Картометрический метод	0.1	-
23027	742533.07	1397400.17	Картометрический метод	0.1	-
23028	742452.96	1397378.31	Картометрический метод	0.1	-
23029	742397.25	1397355.38	Картометрический метод	0.1	-
23030	742368.02	1397339.00	Картометрический метод	0.1	-
23031	742301.48	1397301.73	Картометрический метод	0.1	-
23032	742216.12	1397247.18	Картометрический метод	0.1	-
23033	742127.55	1397184.29	Картометрический метод	0.1	-
23034	742108.25	1397166.12	Картометрический метод	0.1	-
23035	742019.70	1397061.85	Картометрический метод	0.1	-
23036	741987.43	1397015.21	Картометрический метод	0.1	-
23037	741952.06	1396953.17	Картометрический метод	0.1	-
23038	741937.23	1396920.35	Картометрический метод	0.1	-
23039	741907.14	1396860.55	Картометрический метод	0.1	-
23040	741878.36	1396796.97	Картометрический метод	0.1	-
23041	741849.68	1396751.93	Картометрический метод	0.1	-
23042	741781.92	1396664.58	Картометрический метод	0.1	-
23043	741741.09	1396623.41	Картометрический метод	0.1	-
23044	741708.74	1396598.35	Картометрический метод	0.1	-
23045	741651.07	1396546.36	Картометрический метод	0.1	-
23046	741624.17	1396516.56	Картометрический метод	0.1	-
23047	741597.65	1396495.49	Картометрический метод	0.1	-

2. Сведения о характерных точках границ объекта					
Обозначение характерных точек границ	Координаты, м		Метод определения координат характерной точки	Средняя квадратическая погрешность положения характерной точки (Mt), м	Описание обозначения точки на местности (при наличии)
	X	Y			
1	2	3	4	5	6
23048	741577.73	1396486.29	Картометрический метод	0.1	-
23049	741562.10	1396489.44	Картометрический метод	0.1	-
23050	741549.09	1396498.09	Картометрический метод	0.1	-
23051	741534.26	1396517.60	Картометрический метод	0.1	-
23052	741528.61	1396536.33	Картометрический метод	0.1	-
23053	741521.49	1396554.15	Картометрический метод	0.1	-
23054	741507.12	1396572.25	Картометрический метод	0.1	-
23055	741487.26	1396595.53	Картометрический метод	0.1	-
23056	741465.57	1396632.37	Картометрический метод	0.1	-
23057	741438.57	1396688.57	Картометрический метод	0.1	-
23058	741433.25	1396708.26	Картометрический метод	0.1	-
23059	741429.06	1396750.10	Картометрический метод	0.1	-
23060	741422.45	1396800.00	Картометрический метод	0.1	-
23061	741417.80	1396836.72	Картометрический метод	0.1	-
23062	741401.84	1396892.98	Картометрический метод	0.1	-
23063	741386.16	1396933.70	Картометрический метод	0.1	-
23064	741374.37	1396972.21	Картометрический метод	0.1	-
23065	741360.47	1397057.86	Картометрический метод	0.1	-
23066	741357.72	1397122.58	Картометрический метод	0.1	-
23067	741354.43	1397200.53	Картометрический метод	0.1	-
23068	741349.27	1397227.94	Картометрический метод	0.1	-
23069	741328.31	1397292.01	Картометрический метод	0.1	-
23070	741284.73	1397362.99	Картометрический метод	0.1	-
23071	741219.69	1397456.20	Картометрический метод	0.1	-
23072	741190.10	1397491.17	Картометрический метод	0.1	-

2. Сведения о характерных точках границ объекта					
Обозначение характерных точек границ	Координаты, м		Метод определения координат характерной точки	Средняя квадратическая погрешность положения характерной точки (Mt), м	Описание обозначения точки на местности (при наличии)
	X	Y			
1	2	3	4	5	6
23073	741153.90	1397539.50	Картометрический метод	0.1	-
23074	741135.62	1397560.79	Картометрический метод	0.1	-
23075	741105.78	1397593.16	Картометрический метод	0.1	-
23076	741084.79	1397623.51	Картометрический метод	0.1	-
23077	741038.48	1397677.78	Картометрический метод	0.1	-
23078	740957.30	1397760.52	Картометрический метод	0.1	-
23079	740874.36	1397837.35	Картометрический метод	0.1	-
23080	740826.65	1397874.66	Картометрический метод	0.1	-
23081	740771.51	1397920.09	Картометрический метод	0.1	-
23082	740686.03	1397995.24	Картометрический метод	0.1	-
23083	740612.42	1398055.49	Картометрический метод	0.1	-
23084	740562.04	1398103.31	Картометрический метод	0.1	-
23085	740522.74	1398149.27	Картометрический метод	0.1	-
23086	740487.16	1398201.34	Картометрический метод	0.1	-
23087	740469.17	1398234.92	Картометрический метод	0.1	-
23088	740425.55	1398315.37	Картометрический метод	0.1	-
23089	740400.66	1398373.47	Картометрический метод	0.1	-
23090	740341.40	1398488.02	Картометрический метод	0.1	-
23091	740314.83	1398530.35	Картометрический метод	0.1	-
23092	740304.98	1398540.12	Картометрический метод	0.1	-
23093	740286.08	1398563.09	Картометрический метод	0.1	-
23094	740241.15	1398618.61	Картометрический метод	0.1	-
23095	740235.89	1398626.54	Картометрический метод	0.1	-
23096	740193.68	1398675.56	Картометрический метод	0.1	-
23097	740175.23	1398717.33	Картометрический метод	0.1	-

2. Сведения о характерных точках границ объекта					
Обозначение характерных точек границ	Координаты, м		Метод определения координат характерной точки	Средняя квадратическая погрешность положения характерной точки (Mt), м	Описание обозначения точки на местности (при наличии)
	X	Y			
1	2	3	4	5	6
23098	740143.57	1398743.39	Картометрический метод	0.1	-
23099	740094.78	1398762.30	Картометрический метод	0.1	-
23100	740062.06	1398785.23	Картометрический метод	0.1	-
23101	740026.17	1398810.35	Картометрический метод	0.1	-
23102	739951.99	1398843.53	Картометрический метод	0.1	-
23103	739909.76	1398871.95	Картометрический метод	0.1	-
23104	739861.32	1398913.27	Картометрический метод	0.1	-
23105	739793.10	1398985.86	Картометрический метод	0.1	-
23106	739749.74	1399011.09	Картометрический метод	0.1	-
23107	739712.72	1399031.96	Картометрический метод	0.1	-
23108	739674.52	1399045.37	Картометрический метод	0.1	-
23109	739587.40	1399070.22	Картометрический метод	0.1	-
23110	739505.72	1399101.40	Картометрический метод	0.1	-
23111	739465.17	1399126.61	Картометрический метод	0.1	-
23112	739448.19	1399145.39	Картометрический метод	0.1	-
23113	739408.68	1399175.75	Картометрический метод	0.1	-
23114	739346.55	1399201.34	Картометрический метод	0.1	-
23115	739276.27	1399231.17	Картометрический метод	0.1	-
23116	739185.79	1399279.76	Картометрический метод	0.1	-
23117	739099.58	1399339.57	Картометрический метод	0.1	-
23118	739035.90	1399396.97	Картометрический метод	0.1	-
23119	738927.79	1399498.14	Картометрический метод	0.1	-
23120	738864.05	1399547.06	Картометрический метод	0.1	-
23121	738833.46	1399562.18	Картометрический метод	0.1	-
23122	738787.70	1399586.49	Картометрический метод	0.1	-

2. Сведения о характерных точках границ объекта					
Обозначение характерных точек границ	Координаты, м		Метод определения координат характерной точки	Средняя квадратическая погрешность положения характерной точки (Mt), м	Описание обозначения точки на местности (при наличии)
	X	Y			
1	2	3	4	5	6
23123	738730.63	1399608.92	Картометрический метод	0.1	-
23124	738669.39	1399626.29	Картометрический метод	0.1	-
23125	738577.41	1399645.18	Картометрический метод	0.1	-
23126	738484.44	1399666.14	Картометрический метод	0.1	-
23127	738411.98	1399687.79	Картометрический метод	0.1	-
23128	738378.32	1399698.57	Картометрический метод	0.1	-
23129	738284.71	1399744.15	Картометрический метод	0.1	-
23130	738149.51	1399818.06	Картометрический метод	0.1	-
23131	738078.40	1399860.20	Картометрический метод	0.1	-
23132	738028.57	1399885.59	Картометрический метод	0.1	-
23133	737964.54	1399921.48	Картометрический метод	0.1	-
23134	737886.23	1399961.67	Картометрический метод	0.1	-
23135	737817.06	1399996.60	Картометрический метод	0.1	-
23136	737741.80	1400035.73	Картометрический метод	0.1	-
23137	737670.82	1400085.04	Картометрический метод	0.1	-
23138	737627.32	1400122.64	Картометрический метод	0.1	-
23139	737606.05	1400139.39	Картометрический метод	0.1	-
23140	737571.76	1400174.79	Картометрический метод	0.1	-
23141	737536.43	1400210.21	Картометрический метод	0.1	-
23142	737501.98	1400236.39	Картометрический метод	0.1	-
23143	737428.69	1400269.34	Картометрический метод	0.1	-
23144	737365.60	1400300.08	Картометрический метод	0.1	-
23145	737302.60	1400335.93	Картометрический метод	0.1	-
23146	737257.88	1400361.24	Картометрический метод	0.1	-
23147	737203.98	1400388.76	Картометрический метод	0.1	-

2. Сведения о характерных точках границ объекта					
Обозначение характерных точек границ	Координаты, м		Метод определения координат характерной точки	Средняя квадратическая погрешность положения характерной точки (Mt), м	Описание обозначения точки на местности (при наличии)
	X	Y			
1	2	3	4	5	6
23148	737115.33	1400424.00	Картометрический метод	0.1	-
23149	737079.60	1400433.79	Картометрический метод	0.1	-
23150	737036.73	1400445.74	Картометрический метод	0.1	-
23151	736992.78	1400454.65	Картометрический метод	0.1	-
23152	736932.42	1400462.78	Картометрический метод	0.1	-
23153	736849.50	1400471.26	Картометрический метод	0.1	-
23154	736755.14	1400469.69	Картометрический метод	0.1	-
23155	736706.89	1400465.33	Картометрический метод	0.1	-
23156	736663.78	1400462.93	Картометрический метод	0.1	-
23157	736624.89	1400467.65	Картометрический метод	0.1	-
23158	736588.21	1400481.56	Картометрический метод	0.1	-
23159	736569.83	1400486.98	Картометрический метод	0.1	-
23160	736532.17	1400503.97	Картометрический метод	0.1	-
23161	736494.60	1400527.13	Картометрический метод	0.1	-
23162	736438.70	1400558.77	Картометрический метод	0.1	-
23163	736389.87	1400583.13	Картометрический метод	0.1	-
23164	736327.70	1400606.67	Картометрический метод	0.1	-
23165	736287.83	1400613.46	Картометрический метод	0.1	-
23166	736263.35	1400622.05	Картометрический метод	0.1	-
23167	736243.92	1400625.43	Картометрический метод	0.1	-
23168	736204.97	1400626.05	Картометрический метод	0.1	-
23169	736161.85	1400622.63	Картометрический метод	0.1	-
23170	736119.74	1400617.15	Картометрический метод	0.1	-
23171	736065.08	1400597.50	Картометрический метод	0.1	-
23172	735977.59	1400576.33	Картометрический метод	0.1	-

2. Сведения о характерных точках границ объекта					
Обозначение характерных точек границ	Координаты, м		Метод определения координат характерной точки	Средняя квадратическая погрешность положения характерной точки (Mt), м	Описание обозначения точки на местности (при наличии)
	X	Y			
1	2	3	4	5	6
23173	735939.52	1400567.71	Картометрический метод	0.1	-
23174	735909.77	1400567.15	Картометрический метод	0.1	-
23175	735871.94	1400573.90	Картометрический метод	0.1	-
23176	735802.66	1400601.66	Картометрический метод	0.1	-
23177	735772.13	1400616.50	Картометрический метод	0.1	-
23178	735717.29	1400649.15	Картометрический метод	0.1	-
23179	735683.72	1400666.08	Картометрический метод	0.1	-
23180	735636.86	1400685.28	Картометрический метод	0.1	-
23181	735593.93	1400694.17	Картометрический метод	0.1	-
23182	735540.84	1400708.33	Картометрический метод	0.1	-
23183	735475.37	1400717.57	Картометрический метод	0.1	-
23184	735434.53	1400728.48	Картометрический метод	0.1	-
23185	735390.84	1400753.78	Картометрический метод	0.1	-
23186	735342.11	1400784.28	Картометрический метод	0.1	-
23187	735283.22	1400821.09	Картометрический метод	0.1	-
23188	735240.50	1400842.28	Картометрический метод	0.1	-
23189	735206.77	1400848.97	Картометрический метод	0.1	-
23190	735154.49	1400849.80	Картометрический метод	0.1	-
23191	735107.32	1400849.51	Картометрический метод	0.1	-
23192	735061.24	1400853.32	Картометрический метод	0.1	-
23193	735022.42	1400862.14	Картометрический метод	0.1	-
23194	734971.46	1400881.40	Картометрический метод	0.1	-
23195	734915.50	1400908.95	Картометрический метод	0.1	-
23196	734857.61	1400943.70	Картометрический метод	0.1	-
23197	734810.68	1400958.80	Картометрический метод	0.1	-

2. Сведения о характерных точках границ объекта					
Обозначение характерных точек границ	Координаты, м		Метод определения координат характерной точки	Средняя квадратическая погрешность положения характерной точки (Mt), м	Описание обозначения точки на местности (при наличии)
	X	Y			
1	2	3	4	5	6
23198	734764.59	1400961.58	Картометрический метод	0.1	-
23199	734732.84	1400964.13	Картометрический метод	0.1	-
23200	734795.29	1401278.85	Картометрический метод	0.1	-
23201	734509.28	1401298.23	Картометрический метод	0.1	-
23202	734402.36	1401072.92	Картометрический метод	0.1	-
23203	734353.44	1401091.12	Картометрический метод	0.1	-
23204	734322.79	1401098.79	Картометрический метод	0.1	-
23205	734247.02	1401105.12	Картометрический метод	0.1	-
23206	734168.29	1401118.67	Картометрический метод	0.1	-
23207	734080.61	1401150.82	Картометрический метод	0.1	-
23208	733993.04	1401189.11	Картометрический метод	0.1	-
23209	733880.99	1401234.98	Картометрический метод	0.1	-
23210	733804.49	1401260.80	Картометрический метод	0.1	-
23211	733732.16	1401289.63	Картометрический метод	0.1	-
23212	733673.17	1401320.29	Картометрический метод	0.1	-
23213	733634.57	1401343.46	Картометрический метод	0.1	-
23214	733601.24	1401374.74	Картометрический метод	0.1	-
23215	733566.84	1401404.00	Картометрический метод	0.1	-
23216	733529.32	1401430.23	Картометрический метод	0.1	-
23217	733474.37	1401456.73	Картометрический метод	0.1	-
23218	733419.30	1401475.03	Картометрический метод	0.1	-
23219	733343.84	1401501.86	Картометрический метод	0.1	-
23220	733279.64	1401526.46	Картометрический метод	0.1	-
23221	733215.49	1401555.15	Картометрический метод	0.1	-
23222	733168.76	1401582.56	Картометрический метод	0.1	-

2. Сведения о характерных точках границ объекта					
Обозначение характерных точек границ	Координаты, м		Метод определения координат характерной точки	Средняя квадратическая погрешность положения характерной точки (Mt), м	Описание обозначения точки на местности (при наличии)
	X	Y			
1	2	3	4	5	6
23223	733102.93	1401633.84	Картометрический метод	0.1	-
23224	733054.03	1401654.10	Картометрический метод	0.1	-
23225	732952.98	1401682.35	Картометрический метод	0.1	-
23226	732915.23	1401694.23	Картометрический метод	0.1	-
23227	732880.61	1401710.16	Картометрический метод	0.1	-
23228	732838.88	1401729.27	Картометрический метод	0.1	-
23229	732807.53	1401756.43	Картометрический метод	0.1	-
23230	732781.39	1401789.65	Картометрический метод	0.1	-
23231	732726.69	1401831.53	Картометрический метод	0.1	-
23232	732693.09	1401846.42	Картометрический метод	0.1	-
23233	732628.89	1401871.01	Картометрический метод	0.1	-
23234	732593.35	1401893.11	Картометрический метод	0.1	-
23235	732556.91	1401923.43	Картометрический метод	0.1	-
23236	732533.93	1401960.70	Картометрический метод	0.1	-
23237	732507.09	1402014.44	Картометрический метод	0.1	-
23238	732483.30	1402066.08	Картометрический метод	0.1	-
23239	732463.28	1402097.16	Картометрический метод	0.1	-
23240	732437.99	1402118.06	Картометрический метод	0.1	-
23241	732414.60	1402130.74	Картометрический метод	0.1	-
23242	732366.71	1402149.95	Картометрический метод	0.1	-
23243	732305.57	1402173.48	Картометрический метод	0.1	-
23244	732260.65	1402185.47	Картометрический метод	0.1	-
23245	732180.85	1402196.98	Картометрический метод	0.1	-
23246	732116.44	1402208.26	Картометрический метод	0.1	-
23247	732019.56	1402241.58	Картометрический метод	0.1	-

2. Сведения о характерных точках границ объекта					
Обозначение характерных точек границ	Координаты, м		Метод определения координат характерной точки	Средняя квадратическая погрешность положения характерной точки (Mt), м	Описание обозначения точки на местности (при наличии)
	X	Y			
1	2	3	4	5	6
23248	731936.83	1402262.37	Картометрический метод	0.1	-
23249	731873.81	1402296.17	Картометрический метод	0.1	-
23250	731845.46	1402319.18	Картометрический метод	0.1	-
23251	731819.41	1402357.53	Картометрический метод	0.1	-
23252	731797.73	1402413.24	Картометрический метод	0.1	-
23253	731786.15	1402458.54	Картометрический метод	0.1	-
23254	731786.38	1402472.89	Картометрический метод	0.1	-
23255	731800.75	1402474.71	Картометрический метод	0.1	-
23256	731832.16	1402450.64	Картометрический метод	0.1	-
23257	731853.50	1402439.02	Картометрический метод	0.1	-
23258	731859.66	1402438.92	Картометрический метод	0.1	-
23259	731861.01	1402459.41	Картометрический метод	0.1	-
23260	731859.24	1402476.86	Картометрический метод	0.1	-
23261	732039.35	1402725.78	Картометрический метод	0.1	-
23262	732058.40	1402753.29	Картометрический метод	0.1	-
23263	732014.99	1402786.52	Картометрический метод	0.1	-
23264	732019.64	1402802.50	Картометрический метод	0.1	-
23265	732012.99	1402805.40	Картометрический метод	0.1	-
23266	732389.09	1404115.68	Картометрический метод	0.1	-
23267	730636.13	1404691.75	Картометрический метод	0.1	-
23268	730008.44	1404762.05	Картометрический метод	0.1	-
23269	729312.95	1405161.27	Картометрический метод	0.1	-
23270	728917.81	1406080.36	Картометрический метод	0.1	-
23271	728623.53	1406705.83	Картометрический метод	0.1	-
23272	728475.60	1407151.06	Картометрический метод	0.1	-

2. Сведения о характерных точках границ объекта					
Обозначение характерных точек границ	Координаты, м		Метод определения координат характерной точки	Средняя квадратическая погрешность положения характерной точки (Mt), м	Описание обозначения точки на местности (при наличии)
	X	Y			
1	2	3	4	5	6
23273	728341.58	1407601.61	Картометрический метод	0.1	-
23274	727709.18	1407436.04	Картометрический метод	0.1	-
23275	727673.04	1407204.96	Картометрический метод	0.1	-
23276	727649.54	1407081.69	Картометрический метод	0.1	-
23277	727683.18	1406977.55	Картометрический метод	0.1	-
23278	727759.12	1406884.04	Картометрический метод	0.1	-
23279	727779.77	1406624.75	Картометрический метод	0.1	-
23280	727737.59	1406087.63	Картометрический метод	0.1	-
23281	727771.50	1405368.25	Картометрический метод	0.1	-
23282	727430.93	1405143.12	Картометрический метод	0.1	-
23283	727391.82	1405149.49	Картометрический метод	0.1	-
23284	727362.20	1405140.99	Картометрический метод	0.1	-
23285	727347.38	1405130.37	Картометрический метод	0.1	-
23286	727325.30	1405120.73	Картометрический метод	0.1	-
23287	727307.02	1405131.63	Картометрический метод	0.1	-
23288	727277.22	1405150.93	Картометрический метод	0.1	-
23289	727234.04	1405173.64	Картометрический метод	0.1	-
23290	727197.21	1405190.35	Картометрический метод	0.1	-
23291	727137.81	1405207.42	Картометрический метод	0.1	-
23292	727092.81	1405217.27	Картометрический метод	0.1	-
23293	727038.69	1405228.34	Картометрический метод	0.1	-
23294	727000.60	1405233.25	Картометрический метод	0.1	-
23295	726952.82	1405236.69	Картометрический метод	0.1	-
23296	726892.13	1405240.88	Картометрический метод	0.1	-
23297	726843.74	1405240.03	Картометрический метод	0.1	-

2. Сведения о характерных точках границ объекта					
Обозначение характерных точек границ	Координаты, м		Метод определения координат характерной точки	Средняя квадратическая погрешность положения характерной точки (Mt), м	Описание обозначения точки на местности (при наличии)
	X	Y			
1	2	3	4	5	6
23298	726810.37	1405237.33	Картометрический метод	0.1	-
23299	726752.20	1405230.19	Картометрический метод	0.1	-
23300	726714.91	1405217.34	Картометрический метод	0.1	-
23301	726688.37	1405204.86	Картометрический метод	0.1	-
23302	726667.28	1405197.13	Картометрический метод	0.1	-
23303	726619.58	1405172.09	Картометрический метод	0.1	-
23304	726595.70	1405157.95	Картометрический метод	0.1	-
23305	726569.86	1405156.21	Картометрический метод	0.1	-
23306	726555.89	1405155.89	Картометрический метод	0.1	-
23307	726543.61	1405160.92	Картометрический метод	0.1	-
23308	726523.39	1405174.68	Картометрический метод	0.1	-
23309	726478.87	1405214.09	Картометрический метод	0.1	-
23310	726444.79	1405235.05	Картометрический метод	0.1	-
23311	726404.13	1405246.99	Картометрический метод	0.1	-
23312	726382.20	1405254.86	Картометрический метод	0.1	-
23313	726342.73	1405273.76	Картометрический метод	0.1	-
23314	726305.37	1405290.48	Картометрический метод	0.1	-
23315	726277.87	1405319.40	Картометрический метод	0.1	-
23316	726276.89	1405325.87	Картометрический метод	0.1	-
23317	726277.68	1405341.44	Картометрический метод	0.1	-
23318	726272.51	1405354.43	Картометрический метод	0.1	-
23319	726258.67	1405378.42	Картометрический метод	0.1	-
23320	726242.92	1405387.15	Картометрический метод	0.1	-
23321	726216.51	1405382.19	Картометрический метод	0.1	-
23322	726191.24	1405382.59	Картометрический метод	0.1	-

2. Сведения о характерных точках границ объекта					
Обозначение характерных точек границ	Координаты, м		Метод определения координат характерной точки	Средняя квадратическая погрешность положения характерной точки (Mt), м	Описание обозначения точки на местности (при наличии)
	X	Y			
1	2	3	4	5	6
23323	726176.25	1405386.05	Картометрический метод	0.1	-
23324	726150.63	1405397.22	Картометрический метод	0.1	-
23325	726108.93	1405411.85	Картометрический метод	0.1	-
23326	726089.06	1405413.24	Картометрический метод	0.1	-
23327	726061.54	1405406.69	Картометрический метод	0.1	-
23328	726031.75	1405392.65	Картометрический метод	0.1	-
23329	726004.68	1405380.71	Картометрический метод	0.1	-
23330	725957.98	1405350.81	Картометрический метод	0.1	-
23331	725908.59	1405320.95	Картометрический метод	0.1	-
23332	725887.81	1405298.70	Картометрический метод	0.1	-
23333	725879.81	1405268.72	Картометрический метод	0.1	-
23334	725879.19	1405229.49	Картометрический метод	0.1	-
23335	725869.03	1405199.01	Картометрический метод	0.1	-
23336	725858.51	1405179.82	Картометрический метод	0.1	-
23337	725851.69	1405156.28	Картометрический метод	0.1	-
23338	725853.08	1405142.28	Картометрический метод	0.1	-
23339	725867.76	1405118.93	Картометрический метод	0.1	-
23340	725899.09	1405094.78	Картометрический метод	0.1	-
23341	725929.38	1405071.72	Картометрический метод	0.1	-
23342	725928.71	1405063.14	Картометрический метод	0.1	-
23343	725923.01	1405043.34	Картометрический метод	0.1	-
23344	725908.94	1405037.65	Картометрический метод	0.1	-
23345	725871.76	1405031.25	Картометрический метод	0.1	-
23346	725837.05	1405046.31	Картометрический метод	0.1	-
23347	725805.64	1405065.62	Картометрический метод	0.1	-

2. Сведения о характерных точках границ объекта					
Обозначение характерных точек границ	Координаты, м		Метод определения координат характерной точки	Средняя квадратическая погрешность положения характерной точки (Mt), м	Описание обозначения точки на местности (при наличии)
	X	Y			
1	2	3	4	5	6
23348	725775.93	1405090.29	Картометрический метод	0.1	-
23349	725748.46	1405120.82	Картометрический метод	0.1	-
23350	725723.29	1405161.54	Картометрический метод	0.1	-
23351	725714.49	1405182.64	Картометрический метод	0.1	-
23352	725684.81	1405242.78	Картометрический метод	0.1	-
23353	725652.03	1405311.57	Картометрический метод	0.1	-
23354	725624.20	1405387.27	Картометрический метод	0.1	-
23355	725608.21	1405429.99	Картометрический метод	0.1	-
23356	725586.07	1405491.62	Картометрический метод	0.1	-
23357	725565.70	1405529.57	Картометрический метод	0.1	-
23358	725536.60	1405559.07	Картометрический метод	0.1	-
23359	725503.76	1405589.69	Картометрический метод	0.1	-
23360	725481.52	1405611.53	Картометрический метод	0.1	-
23361	725468.97	1405633.24	Картометрический метод	0.1	-
23362	725451.28	1405670.08	Картометрический метод	0.1	-
23363	725444.34	1405707.27	Картометрический метод	0.1	-
23364	725437.26	1405735.87	Картометрический метод	0.1	-
23365	725414.83	1405778.70	Картометрический метод	0.1	-
23366	725393.86	1405812.36	Картометрический метод	0.1	-
23367	725370.61	1405837.46	Картометрический метод	0.1	-
23368	725354.12	1405849.54	Картометрический метод	0.1	-
23369	725345.00	1405850.23	Картометрический метод	0.1	-
23370	725341.45	1405829.86	Картометрический метод	0.1	-
23371	725334.38	1405824.05	Картометрический метод	0.1	-
23372	725303.33	1405832.61	Картометрический метод	0.1	-

2. Сведения о характерных точках границ объекта					
Обозначение характерных точек границ	Координаты, м		Метод определения координат характерной точки	Средняя квадратическая погрешность положения характерной точки (Mt), м	Описание обозначения точки на местности (при наличии)
	X	Y			
1	2	3	4	5	6
23373	725268.62	1405847.13	Картометрический метод	0.1	-
23374	725236.14	1405867.00	Картометрический метод	0.1	-
23375	725192.38	1405887.05	Картометрический метод	0.1	-
23376	725110.01	1405913.08	Картометрический метод	0.1	-
23377	725046.83	1405929.13	Картометрический метод	0.1	-
23378	724977.22	1405946.89	Картометрический метод	0.1	-
23379	724943.65	1405965.16	Картометрический метод	0.1	-
23380	724901.50	1405984.65	Картометрический метод	0.1	-
23381	724836.90	1406013.62	Картометрический метод	0.1	-
23382	724791.56	1406035.84	Картометрический метод	0.1	-
23383	724760.09	1406050.86	Картометрический метод	0.1	-
23384	724712.09	1406075.27	Картометрический метод	0.1	-
23385	724675.35	1406097.35	Картометрический метод	0.1	-
23386	724649.54	1406131.09	Картометрический метод	0.1	-
23387	724635.51	1406161.41	Картометрический метод	0.1	-
23388	724621.15	1406205.18	Картометрический метод	0.1	-
23389	724606.46	1406227.46	Картометрический метод	0.1	-
23390	724592.13	1406240.05	Картометрический метод	0.1	-
23391	724556.47	1406262.65	Картометрический метод	0.1	-
23392	724538.93	1406274.75	Картометрический метод	0.1	-
23393	724529.13	1406301.25	Картометрический метод	0.1	-
23394	724514.45	1406324.60	Картометрический метод	0.1	-
23395	724491.68	1406346.46	Картометрический метод	0.1	-
23396	724481.04	1406353.08	Картометрический метод	0.1	-
23397	724439.01	1406380.62	Картометрический метод	0.1	-

2. Сведения о характерных точках границ объекта					
Обозначение характерных точек границ	Координаты, м		Метод определения координат характерной точки	Средняя квадратическая погрешность положения характерной точки (Mt), м	Описание обозначения точки на местности (при наличии)
	X	Y			
1	2	3	4	5	6
23398	724426.84	1406393.18	Картометрический метод	0.1	-
23399	724418.58	1406415.35	Картометрический метод	0.1	-
23400	724413.40	1406427.25	Картометрический метод	0.1	-
23401	724400.66	1406437.14	Картометрический метод	0.1	-
23402	724376.48	1406437.52	Картометрический метод	0.1	-
23403	724336.44	1406421.49	Картометрический метод	0.1	-
23404	724279.32	1406396.69	Картометрический метод	0.1	-
23405	724273.11	1406394.00	Картометрический метод	0.1	-
23406	724233.94	1406363.97	Картометрический метод	0.1	-
23407	724205.09	1406341.86	Картометрический метод	0.1	-
23408	724190.99	1406333.48	Картометрический метод	0.1	-
23409	724153.65	1406318.48	Картометрический метод	0.1	-
23410	724118.51	1406309.49	Картометрический метод	0.1	-
23411	724067.82	1406311.67	Картометрический метод	0.1	-
23412	724028.13	1406316.40	Картометрический метод	0.1	-
23413	723959.19	1406334.63	Картометрический метод	0.1	-
23414	723918.99	1406349.66	Картометрический метод	0.1	-
23415	723875.25	1406358.58	Картометрический метод	0.1	-
23416	723833.49	1406361.99	Картометрический метод	0.1	-
23417	723784.80	1406360.70	Картометрический метод	0.1	-
23418	723749.10	1406357.15	Картометрический метод	0.1	-
23419	723725.80	1406357.52	Картометрический метод	0.1	-
23420	723697.80	1406364.82	Картометрический метод	0.1	-
23421	723657.76	1406390.12	Картометрический метод	0.1	-
23422	723621.31	1406426.35	Картометрический метод	0.1	-

2. Сведения о характерных точках границ объекта					
Обозначение характерных точек границ	Координаты, м		Метод определения координат характерной точки	Средняя квадратическая погрешность положения характерной точки (Mt), м	Описание обозначения точки на местности (при наличии)
	X	Y			
1	2	3	4	5	6
23423	723587.43	1406450.88	Картометрический метод	0.1	-
23424	723551.44	1406472.02	Картометрический метод	0.1	-
23425	723489.44	1406496.30	Картометрический метод	0.1	-
23426	723436.99	1406517.01	Картометрический метод	0.1	-
23427	723414.97	1406511.88	Картометрический метод	0.1	-
23428	723387.34	1406498.60	Картометрический метод	0.1	-
23429	723369.99	1406485.85	Картометрический метод	0.1	-
23430	723339.08	1406481.54	Картометрический метод	0.1	-
23431	723309.66	1406478.65	Картометрический метод	0.1	-
23432	723277.37	1406483.21	Картометрический метод	0.1	-
23433	723219.24	1406473.79	Картометрический метод	0.1	-
23434	723183.03	1406457.29	Картометрический метод	0.1	-
23435	723129.59	1406432.06	Картометрический метод	0.1	-
23436	723096.62	1406421.80	Картометрический метод	0.1	-
23437	723065.08	1406416.46	Картометрический метод	0.1	-
23438	723010.10	1406406.99	Картометрический метод	0.1	-
23439	722944.83	1406400.38	Картометрический метод	0.1	-
23440	722903.05	1406401.94	Картометрический метод	0.1	-
23441	722877.47	1406403.69	Картометрический метод	0.1	-
23442	722860.98	1406412.50	Картометрический метод	0.1	-
23443	722842.46	1406435.26	Картометрический метод	0.1	-
23444	722827.42	1406450.77	Картометрический метод	0.1	-
23445	722818.93	1406453.61	Картометрический метод	0.1	-
23446	722807.08	1406443.01	Картометрический метод	0.1	-
23447	722799.54	1406421.11	Картометрический метод	0.1	-

2. Сведения о характерных точках границ объекта					
Обозначение характерных точек границ	Координаты, м		Метод определения координат характерной точки	Средняя квадратическая погрешность положения характерной точки (Mt), м	Описание обозначения точки на местности (при наличии)
	X	Y			
1	2	3	4	5	6
23448	722782.85	1406416.43	Картометрический метод	0.1	-
23449	722748.24	1406388.66	Картометрический метод	0.1	-
23450	722735.04	1406348.87	Картометрический метод	0.1	-
23451	722730.73	1406304.45	Картометрический метод	0.1	-
23452	722704.85	1406259.46	Картометрический метод	0.1	-
23453	722689.50	1406226.00	Картометрический метод	0.1	-
23454	722683.97	1406190.13	Картометрический метод	0.1	-
23455	722677.62	1406157.87	Картометрический метод	0.1	-
23456	722672.19	1406098.19	Картометрический метод	0.1	-
23457	722660.98	1406071.40	Картометрический метод	0.1	-
23458	722650.37	1406054.04	Картометрический метод	0.1	-
23459	722628.05	1406007.21	Картометрический метод	0.1	-
23460	722627.21	1405982.49	Картометрический метод	0.1	-
23461	722627.61	1405950.58	Картометрический метод	0.1	-
23462	722626.48	1405936.22	Картометрический метод	0.1	-
23463	722612.78	1405922.51	Картометрический метод	0.1	-
23464	722594.31	1405890.89	Картометрический метод	0.1	-
23465	722591.81	1405875.64	Картометрический метод	0.1	-
23466	722595.10	1405855.82	Картометрический метод	0.1	-
23467	722597.22	1405847.69	Картометрический метод	0.1	-
23468	722621.00	1405817.20	Картометрический метод	0.1	-
23469	722626.87	1405790.60	Картометрический метод	0.1	-
23470	722634.72	1405775.64	Картометрический метод	0.1	-
23471	722652.51	1405763.23	Картометрический метод	0.1	-
23472	722668.09	1405753.99	Картометрический метод	0.1	-

2. Сведения о характерных точках границ объекта					
Обозначение характерных точек границ	Координаты, м		Метод определения координат характерной точки	Средняя квадратическая погрешность положения характерной точки (Mt), м	Описание обозначения точки на местности (при наличии)
	X	Y			
1	2	3	4	5	6
23473	722671.54	1405744.95	Картометрический метод	0.1	-
23474	722671.86	1405736.40	Картометрический метод	0.1	-
23475	722669.01	1405727.01	Картометрический метод	0.1	-
23476	722658.96	1405716.83	Картометрический метод	0.1	-
23477	722642.55	1405701.81	Картометрический метод	0.1	-
23478	722605.82	1405681.27	Картометрический метод	0.1	-
23479	722571.05	1405670.58	Картометрический метод	0.1	-
23480	722526.94	1405666.79	Картометрический метод	0.1	-
23481	722499.55	1405669.02	Картометрический метод	0.1	-
23482	722478.46	1405670.25	Картометрический метод	0.1	-
23483	722421.12	1405681.95	Картометрический метод	0.1	-
23484	722392.81	1405682.39	Картометрический метод	0.1	-
23485	722374.77	1405678.63	Картометрический метод	0.1	-
23486	722358.04	1405672.60	Картометрический метод	0.1	-
23487	722332.62	1405655.93	Картометрический метод	0.1	-
23488	722312.46	1405632.43	Картометрический метод	0.1	-
23489	722292.65	1405601.29	Картометрический метод	0.1	-
23490	722274.21	1405571.47	Картометрический метод	0.1	-
23491	722254.60	1405553.80	Картометрический метод	0.1	-
23492	722235.55	1405542.87	Картометрический метод	0.1	-
23493	722213.33	1405530.63	Картометрический метод	0.1	-
23494	722194.82	1405525.08	Картометрический метод	0.1	-
23495	722168.70	1405521.90	Картометрический метод	0.1	-
23496	722138.93	1405514.73	Картометрический метод	0.1	-
23497	722114.08	1405507.04	Картометрический метод	0.1	-

2. Сведения о характерных точках границ объекта					
Обозначение характерных точек границ	Координаты, м		Метод определения координат характерной точки	Средняя квадратическая погрешность положения характерной точки (Mt), м	Описание обозначения точки на местности (при наличии)
	X	Y			
1	2	3	4	5	6
23498	722081.11	1405496.32	Картометрический метод	0.1	-
23499	722058.91	1405484.99	Картометрический метод	0.1	-
23500	722035.25	1405466.49	Картометрический метод	0.1	-
23501	721992.50	1405434.81	Картометрический метод	0.1	-
23502	721963.28	1405406.50	Картометрический метод	0.1	-
23503	721935.82	1405375.03	Картометрический метод	0.1	-
23504	721537.38	1405562.33	Картометрический метод	0.1	-
23505	721455.84	1405091.39	Картометрический метод	0.1	-
23506	721343.33	1405109.36	Картометрический метод	0.1	-
23507	721282.67	1405111.21	Картометрический метод	0.1	-
23508	721242.18	1405107.81	Картометрический метод	0.1	-
23509	721187.23	1405100.59	Картометрический метод	0.1	-
23510	721161.56	1405096.95	Картометрический метод	0.1	-
23511	721113.79	1405089.16	Картометрический метод	0.1	-
23512	721068.69	1405079.09	Картометрический метод	0.1	-
23513	721039.80	1405071.01	Картометрический метод	0.1	-
23514	721010.46	1405062.94	Картометрический метод	0.1	-
23515	720953.70	1405054.40	Картометрический метод	0.1	-
23516	720918.95	1405045.06	Картометрический метод	0.1	-
23517	720880.64	1405059.82	Картометрический метод	0.1	-
23518	720785.59	1405041.65	Картометрический метод	0.1	-
23519	720683.68	1405020.32	Картометрический метод	0.1	-
23520	720628.77	1405001.54	Картометрический метод	0.1	-
23521	720560.71	1404979.68	Картометрический метод	0.1	-
23522	720505.84	1404963.07	Картометрический метод	0.1	-

2. Сведения о характерных точках границ объекта					
Обозначение характерных точек границ	Координаты, м		Метод определения координат характерной точки	Средняя квадратическая погрешность положения характерной точки (Mt), м	Описание обозначения точки на местности (при наличии)
	X	Y			
1	2	3	4	5	6
23523	720450.05	1404957.40	Картометрический метод	0.1	-
23524	720381.19	1404955.21	Картометрический метод	0.1	-
23525	720341.83	1404952.56	Картометрический метод	0.1	-
23526	720278.28	1404939.36	Картометрический метод	0.1	-
23527	720226.63	1404919.43	Картометрический метод	0.1	-
23528	720180.27	1404888.49	Картометрический метод	0.1	-
23529	720080.08	1404837.65	Картометрический метод	0.1	-
23530	719976.68	1404791.23	Картометрический метод	0.1	-
23531	719900.72	1404754.20	Картометрический метод	0.1	-
23532	719815.92	1404709.67	Картометрический метод	0.1	-
23533	719742.37	1404685.72	Картометрический метод	0.1	-
23534	719688.61	1404671.27	Картометрический метод	0.1	-
23535	719649.21	1404665.35	Картометрический метод	0.1	-
23536	719563.95	1404661.23	Картометрический метод	0.1	-
23537	719464.74	1404672.63	Картометрический метод	0.1	-
23538	719376.41	1404681.67	Картометрический метод	0.1	-
23539	719259.71	1404692.26	Картометрический метод	0.1	-
23540	719136.76	1404721.51	Картометрический метод	0.1	-
23541	719046.35	1404737.14	Картометрический метод	0.1	-
23542	718975.54	1404749.18	Картометрический метод	0.1	-
23543	718872.26	1404779.21	Картометрический метод	0.1	-
23544	718763.47	1404806.05	Картометрический метод	0.1	-
23545	718643.64	1404826.51	Картометрический метод	0.1	-
23546	718602.24	1404832.63	Картометрический метод	0.1	-
23547	718511.66	1404837.34	Картометрический метод	0.1	-

2. Сведения о характерных точках границ объекта					
Обозначение характерных точек границ	Координаты, м		Метод определения координат характерной точки	Средняя квадратическая погрешность положения характерной точки (Mt), м	Описание обозначения точки на местности (при наличии)
	X	Y			
1	2	3	4	5	6
23548	718387.34	1404849.13	Картометрический метод	0.1	-
23549	718342.74	1404860.77	Картометрический метод	0.1	-
23550	718303.74	1404881.04	Картометрический метод	0.1	-
23551	718273.49	1404902.28	Картометрический метод	0.1	-
23552	718245.17	1404907.09	Картометрический метод	0.1	-
23553	718209.19	1404910.94	Картометрический метод	0.1	-
23554	718083.53	1404976.27	Картометрический метод	0.1	-
23555	717957.29	1405074.38	Картометрический метод	0.1	-
23556	717874.41	1405151.06	Картометрический метод	0.1	-
23557	717815.21	1405206.60	Картометрический метод	0.1	-
23558	717703.50	1405325.23	Картометрический метод	0.1	-
23559	717617.68	1405423.80	Картометрический метод	0.1	-
23560	717573.93	1405488.93	Картометрический метод	0.1	-
23561	717504.19	1405567.58	Картометрический метод	0.1	-
23562	717456.75	1405606.56	Картометрический метод	0.1	-
23563	717415.55	1405625.78	Картометрический метод	0.1	-
23564	717296.31	1405683.37	Картометрический метод	0.1	-
23565	717268.25	1405704.56	Картометрический метод	0.1	-
23566	717183.75	1405817.30	Картометрический метод	0.1	-
23567	717158.07	1405851.57	Картометрический метод	0.1	-
23568	717103.61	1405929.98	Картометрический метод	0.1	-
23569	717041.56	1406011.78	Картометрический метод	0.1	-
23570	716961.20	1406110.26	Картометрический метод	0.1	-
23571	716893.81	1406199.80	Картометрический метод	0.1	-
23572	716823.50	1406312.31	Картометрический метод	0.1	-

2. Сведения о характерных точках границ объекта					
Обозначение характерных точек границ	Координаты, м		Метод определения координат характерной точки	Средняя квадратическая погрешность положения характерной точки (Mt), м	Описание обозначения точки на местности (при наличии)
	X	Y			
1	2	3	4	5	6
23573	716802.41	1406359.61	Картометрический метод	0.1	-
23574	716797.26	1406379.35	Картометрический метод	0.1	-
23575	716774.03	1406429.96	Картометрический метод	0.1	-
23576	716744.22	1406478.49	Картометрический метод	0.1	-
23577	716712.48	1406543.44	Картометрический метод	0.1	-
23578	716679.26	1406653.18	Картометрический метод	0.1	-
23579	716659.92	1406741.95	Картометрический метод	0.1	-
23580	716621.19	1406848.50	Картометрический метод	0.1	-
23581	716601.47	1406914.35	Картометрический метод	0.1	-
23582	716573.61	1407031.56	Картометрический метод	0.1	-
23583	716558.47	1407095.25	Картометрический метод	0.1	-
23584	716512.85	1407248.88	Картометрический метод	0.1	-
23585	716480.86	1407367.34	Картометрический метод	0.1	-
23586	716465.24	1407415.65	Картометрический метод	0.1	-
23587	716454.38	1407488.99	Картометрический метод	0.1	-
23588	716447.79	1407555.72	Картометрический метод	0.1	-
23589	716447.62	1407613.62	Картометрический метод	0.1	-
23590	716450.37	1407649.62	Картометрический метод	0.1	-
23591	716444.16	1407740.37	Картометрический метод	0.1	-
23592	716434.80	1407838.81	Картометрический метод	0.1	-
23593	718128.66	1408252.54	Картометрический метод	0.1	-
23594	718271.71	1409023.25	Картометрический метод	0.1	-
23595	717528.19	1413775.49	Картометрический метод	0.1	-
23596	719839.53	1416478.76	Картометрический метод	0.1	-
23597	721157.58	1417916.71	Картометрический метод	0.1	-

2. Сведения о характерных точках границ объекта					
Обозначение характерных точек границ	Координаты, м		Метод определения координат характерной точки	Средняя квадратическая погрешность положения характерной точки (Mt), м	Описание обозначения точки на местности (при наличии)
	X	Y			
1	2	3	4	5	6
23598	720565.79	1421449.97	Картометрический метод	0.1	-
23599	720678.03	1421690.42	Картометрический метод	0.1	-
23600	720670.49	1421808.43	Картометрический метод	0.1	-
23601	720461.16	1421791.52	Картометрический метод	0.1	-
23602	720236.65	1422853.97	Картометрический метод	0.1	-
23603	720045.57	1423438.52	Картометрический метод	0.1	-
23604	719830.23	1423814.56	Картометрический метод	0.1	-
23605	719730.94	1424584.69	Картометрический метод	0.1	-
23606	719271.32	1426403.85	Картометрический метод	0.1	-
23607	719229.40	1427115.49	Картометрический метод	0.1	-
23608	719251.59	1427590.78	Картометрический метод	0.1	-
23609	719192.89	1428577.53	Картометрический метод	0.1	-
23610	719017.14	1428941.59	Картометрический метод	0.1	-
23611	718938.76	1429942.69	Картометрический метод	0.1	-
23612	718404.50	1432491.84	Картометрический метод	0.1	-
23613	718522.51	1432597.29	Картометрический метод	0.1	-
23614	718517.49	1432670.10	Картометрический метод	0.1	-
23615	718397.86	1432708.58	Картометрический метод	0.1	-
23616	718314.12	1432707.77	Картометрический метод	0.1	-
23617	717942.52	1432331.15	Картометрический метод	0.1	-
23618	717411.87	1432795.37	Картометрический метод	0.1	-
23619	717063.55	1432885.60	Картометрический метод	0.1	-
23620	716619.33	1433147.16	Картометрический метод	0.1	-
23621	714644.77	1434058.31	Картометрический метод	0.1	-
23622	713060.49	1434886.90	Картометрический метод	0.1	-

2. Сведения о характерных точках границ объекта					
Обозначение характерных точек границ	Координаты, м		Метод определения координат характерной точки	Средняя квадратическая погрешность положения характерной точки (Mt), м	Описание обозначения точки на местности (при наличии)
	X	Y			
1	2	3	4	5	6
23623	711700.88	1435348.14	Картометрический метод	0.1	-
23624	711715.01	1435371.67	Картометрический метод	0.1	-
23625	711734.26	1435403.86	Картометрический метод	0.1	-
23626	711743.49	1435433.72	Картометрический метод	0.1	-
23627	711740.16	1435460.02	Картометрический метод	0.1	-
23628	711748.98	1435464.87	Картометрический метод	0.1	-
23629	711778.90	1435460.65	Картометрический метод	0.1	-
23630	711801.42	1435461.55	Картометрический метод	0.1	-
23631	711819.10	1435472.52	Картометрический метод	0.1	-
23632	711819.35	1435488.76	Картометрический метод	0.1	-
23633	711808.23	1435496.44	Картометрический метод	0.1	-
23634	711781.94	1435494.36	Картометрический метод	0.1	-
23635	711765.72	1435495.87	Картометрический метод	0.1	-
23636	711757.34	1435519.74	Картометрический метод	0.1	-
23637	711758.00	1435560.99	Картометрический метод	0.1	-
23638	711760.73	1435575.93	Картометрический метод	0.1	-
23639	711769.87	1435600.79	Картометрический метод	0.1	-
23640	711786.42	1435619.28	Картометрический метод	0.1	-
23641	711797.88	1435632.85	Картометрический метод	0.1	-
23642	711798.06	1435644.10	Картометрический метод	0.1	-
23643	711795.72	1435654.13	Картометрический метод	0.1	-
23644	711782.02	1435658.10	Картометрический метод	0.1	-
23645	711763.15	1435649.64	Картометрический метод	0.1	-
23646	711738.10	1435646.29	Картометрический метод	0.1	-
23647	711728.17	1435651.45	Картометрический метод	0.1	-

2. Сведения о характерных точках границ объекта					
Обозначение характерных точек границ	Координаты, м		Метод определения координат характерной точки	Средняя квадратическая погрешность положения характерной точки (Mt), м	Описание обозначения точки на местности (при наличии)
	X	Y			
1	2	3	4	5	6
23648	711727.24	1435671.47	Картометрический метод	0.1	-
23649	711750.53	1435721.10	Картометрический метод	0.1	-
23650	711791.07	1435834.20	Картометрический метод	0.1	-
23651	711816.85	1435883.79	Картометрический метод	0.1	-
23652	711849.66	1435903.27	Картометрический метод	0.1	-
23653	711872.29	1435911.66	Картометрический метод	0.1	-
23654	711902.32	1435913.68	Картометрический метод	0.1	-
23655	711918.80	1435928.43	Картометрический метод	0.1	-
23656	711935.45	1435953.17	Картометрический метод	0.1	-
23657	711949.48	1435971.69	Картометрический метод	0.1	-
23658	711978.51	1435988.74	Картометрический метод	0.1	-
23659	712000.11	1436010.89	Картометрический метод	0.1	-
23660	712011.72	1436034.46	Картометрический метод	0.1	-
23661	712013.19	1436048.18	Картометрический метод	0.1	-
23662	712020.88	1436059.31	Картометрический метод	0.1	-
23663	712042.43	1436078.97	Картометрический метод	0.1	-
23664	712067.86	1436106.07	Картометрический метод	0.1	-
23665	712094.34	1436120.65	Картометрический метод	0.1	-
23666	712121.97	1436128.96	Картометрический метод	0.1	-
23667	712135.66	1436125.00	Картометрический метод	0.1	-
23668	712139.19	1436111.19	Картометрический метод	0.1	-
23669	712135.12	1436091.26	Картометрический метод	0.1	-
23670	712141.23	1436082.41	Картометрический метод	0.1	-
23671	712152.52	1436084.73	Картометрический метод	0.1	-
23672	712162.68	1436094.57	Картометрический метод	0.1	-

2. Сведения о характерных точках границ объекта					
Обозначение характерных точек границ	Координаты, м		Метод определения координат характерной точки	Средняя квадратическая погрешность положения характерной точки (Mt), м	Описание обозначения точки на местности (при наличии)
	X	Y			
1	2	3	4	5	6
23673	712174.26	1436115.64	Картометрический метод	0.1	-
23674	712187.07	1436135.43	Картометрический метод	0.1	-
23675	712204.70	1436143.91	Картометрический метод	0.1	-
23676	712224.64	1436139.84	Картометрический метод	0.1	-
23677	712242.01	1436132.06	Картометрический метод	0.1	-
23678	712254.53	1436133.12	Картометрический метод	0.1	-
23679	712264.65	1436140.46	Картометрический метод	0.1	-
23680	712274.94	1436159.04	Картометрический метод	0.1	-
23681	712288.88	1436171.32	Картометрический метод	0.1	-
23682	712306.56	1436182.29	Картометрический метод	0.1	-
23683	712332.87	1436186.88	Картометрический метод	0.1	-
23684	712361.64	1436187.67	Картометрический метод	0.1	-
23685	712381.79	1436197.35	Картометрический метод	0.1	-
23686	712409.68	1436221.91	Картометрический метод	0.1	-
23687	712438.62	1436233.95	Картометрический метод	0.1	-
23688	712473.65	1436235.90	Картометрический метод	0.1	-
23689	712506.32	1436246.63	Картометрический метод	0.1	-
23690	712536.61	1436264.91	Картометрический метод	0.1	-
23691	712578.60	1436311.74	Картометрический метод	0.1	-
23692	712608.03	1436355.01	Картометрический метод	0.1	-
23693	712623.18	1436364.78	Картометрический метод	0.1	-
23694	712650.70	1436365.60	Картометрический метод	0.1	-
23695	712680.95	1436381.37	Картометрический метод	0.1	-
23696	712721.79	1436434.47	Картометрический метод	0.1	-
23697	712745.84	1436454.09	Картометрический метод	0.1	-

2. Сведения о характерных точках границ объекта					
Обозначение характерных точек границ	Координаты, м		Метод определения координат характерной точки	Средняя квадратическая погрешность положения характерной точки (Mt), м	Описание обозначения точки на местности (при наличии)
	X	Y			
1	2	3	4	5	6
23698	712813.88	1436488.01	Картометрический метод	0.1	-
23699	712830.44	1436507.75	Картометрический метод	0.1	-
23700	712832.15	1436536.46	Картометрический метод	0.1	-
23701	712847.46	1436556.22	Картометрический метод	0.1	-
23702	712880.26	1436575.71	Картометрический метод	0.1	-
23703	712966.08	1436626.85	Картометрический метод	0.1	-
23704	713005.25	1436653.74	Картометрический метод	0.1	-
23705	713034.32	1436674.52	Картометрический метод	0.1	-
23706	713052.08	1436690.49	Картометрический метод	0.1	-
23707	713057.39	1436710.41	Картометрический метод	0.1	-
23708	713067.71	1436730.24	Картометрический метод	0.1	-
23709	713087.91	1436743.67	Картометрический метод	0.1	-
23710	713108.03	1436750.85	Картометрический метод	0.1	-
23711	713140.55	1436752.83	Картометрический метод	0.1	-
23712	713164.46	1436762.46	Картометрический метод	0.1	-
23713	713189.80	1436783.31	Картометрический метод	0.1	-
23714	713220.29	1436815.32	Картометрический метод	0.1	-
23715	713269.94	1436872.04	Картометрический метод	0.1	-
23716	713295.59	1436912.89	Картометрический метод	0.1	-
23717	713328.97	1436968.60	Картометрический метод	0.1	-
23718	713345.90	1437012.08	Картометрический метод	0.1	-
23719	713362.48	1437033.07	Картометрический метод	0.1	-
23720	713388.89	1437042.65	Картометрический метод	0.1	-
23721	713427.69	1437045.79	Картометрический метод	0.1	-
23722	713454.01	1437050.37	Картометрический метод	0.1	-

2. Сведения о характерных точках границ объекта					
Обозначение характерных точек границ	Координаты, м		Метод определения координат характерной точки	Средняя квадратическая погрешность положения характерной точки (Mt), м	Описание обозначения точки на местности (при наличии)
	X	Y			
1	2	3	4	5	6
23723	713476.68	1437061.26	Картометрический метод	0.1	-
23724	713498.26	1437082.17	Картометрический метод	0.1	-
23725	713518.49	1437096.85	Картометрический метод	0.1	-
23726	713543.58	1437102.70	Картометрический метод	0.1	-
23727	713563.60	1437103.64	Картометрический метод	0.1	-
23728	713578.67	1437108.40	Картометрический метод	0.1	-
23729	713598.98	1437128.08	Картометрический метод	0.1	-
23730	713619.31	1437149.01	Картометрический метод	0.1	-
23731	713638.15	1437154.95	Картометрический метод	0.1	-
23732	713655.65	1437154.68	Картометрический метод	0.1	-
23733	713676.76	1437145.59	Картометрический метод	0.1	-
23734	713695.66	1437155.30	Картометрический метод	0.1	-
23735	713712.26	1437177.53	Картометрический метод	0.1	-
23736	713730.00	1437192.26	Картометрический метод	0.1	-
23737	713757.71	1437205.56	Картометрический метод	0.1	-
23738	713799.12	1437216.16	Картометрический метод	0.1	-
23739	713863.05	1437227.65	Картометрический метод	0.1	-
23740	713911.95	1437236.88	Картометрический метод	0.1	-
23741	713972.26	1437257.17	Картометрический метод	0.1	-
23742	714003.62	1437264.17	Картометрический метод	0.1	-
23743	714069.93	1437268.13	Картометрический метод	0.1	-
23744	714088.65	1437265.33	Картометрический метод	0.1	-
23745	714116.13	1437264.90	Картометрический метод	0.1	-
23746	714151.30	1437275.59	Картометрический метод	0.1	-
23747	714182.88	1437296.34	Картометрический метод	0.1	-

2. Сведения о характерных точках границ объекта					
Обозначение характерных точек границ	Координаты, м		Метод определения координат характерной точки	Средняя квадратическая погрешность положения характерной точки (Mt), м	Описание обозначения точки на местности (при наличии)
	X	Y			
1	2	3	4	5	6
23748	714239.90	1437345.44	Картометрический метод	0.1	-
23749	714275.07	1437356.13	Картометрический метод	0.1	-
23750	714304.07	1437371.92	Картометрический метод	0.1	-
23751	714321.93	1437394.13	Картометрический метод	0.1	-
23752	714341.12	1437422.59	Картометрический метод	0.1	-
23753	714360.09	1437436.03	Картометрический метод	0.1	-
23754	714386.56	1437450.62	Картометрический метод	0.1	-
23755	714417.89	1437455.12	Картометрический метод	0.1	-
23756	714454.07	1437450.80	Картометрический метод	0.1	-
23757	714474.04	1437449.23	Картометрический метод	0.1	-
23758	714490.44	1437458.97	Картометрический метод	0.1	-
23759	714504.47	1437476.25	Картометрический метод	0.1	-
23760	714512.32	1437498.62	Картометрический метод	0.1	-
23761	714525.03	1437512.17	Картометрический метод	0.1	-
23762	714571.47	1437523.94	Картометрический метод	0.1	-
23763	714620.28	1437528.16	Картометрический метод	0.1	-
23764	714649.13	1437533.96	Картометрический метод	0.1	-
23765	714689.61	1437564.56	Картометрический метод	0.1	-
23766	714721.20	1437586.56	Картометрический метод	0.1	-
23767	714755.62	1437603.29	Картометрический метод	0.1	-
23768	714816.76	1437630.65	Картометрический метод	0.1	-
23769	714844.79	1437657.81	Картометрический метод	0.1	-
23770	714856.35	1437690.74	Картометрический метод	0.1	-
23771	714851.18	1437712.89	Картометрический метод	0.1	-
23772	714851.47	1437731.29	Картометрический метод	0.1	-

2. Сведения о характерных точках границ объекта					
Обозначение характерных точек границ	Координаты, м		Метод определения координат характерной точки	Средняя квадратическая погрешность положения характерной точки (Mt), м	Описание обозначения точки на местности (при наличии)
	X	Y			
1	2	3	4	5	6
23773	714864.52	1437742.12	Картометрический метод	0.1	-
23774	714903.06	1437735.99	Картометрический метод	0.1	-
23775	714914.15	1437739.50	Картометрический метод	0.1	-
23776	714922.16	1437779.85	Картометрический метод	0.1	-
23777	714934.02	1437790.00	Картометрический метод	0.1	-
23778	714958.94	1437779.26	Картометрический метод	0.1	-
23779	714995.44	1437760.29	Картометрический метод	0.1	-
23780	715032.14	1437754.19	Картометрический метод	0.1	-
23781	714977.23	1437326.04	Картометрический метод	0.1	-
23782	715551.68	1437493.55	Картометрический метод	0.1	-
23783	715530.92	1438114.27	Картометрический метод	0.1	-
23784	715552.99	1438113.92	Картометрический метод	0.1	-
23785	715573.33	1438120.96	Картометрический метод	0.1	-
23786	715590.33	1438148.28	Картометрический метод	0.1	-
23787	715605.07	1438149.89	Картометрический метод	0.1	-
23788	715623.38	1438144.09	Картометрический метод	0.1	-
23789	715638.09	1438143.85	Картометрический метод	0.1	-
23790	715651.14	1438154.68	Картометрический метод	0.1	-
23791	715669.92	1438178.31	Картометрический метод	0.1	-
23792	715690.47	1438198.22	Картометрический метод	0.1	-
23793	715705.35	1438209.02	Картометрический метод	0.1	-
23794	715727.55	1438216.03	Картометрический метод	0.1	-
23795	715749.67	1438219.36	Картометрический метод	0.1	-
23796	715771.99	1438233.73	Картометрический метод	0.1	-
23797	715786.87	1438244.54	Картометрический метод	0.1	-

2. Сведения о характерных точках границ объекта					
Обозначение характерных точек границ	Координаты, м		Метод определения координат характерной точки	Средняя квадратическая погрешность положения характерной точки (Mt), м	Описание обозначения точки на местности (при наличии)
	X	Y			
1	2	3	4	5	6
23798	715796.27	1438257.26	Картометрический метод	0.1	-
23799	715800.18	1438271.92	Картометрический метод	0.1	-
23800	715800.44	1438288.47	Картометрический метод	0.1	-
23801	715813.47	1438297.47	Картометрический метод	0.1	-
23802	715832.03	1438308.21	Картометрический метод	0.1	-
23803	715854.48	1438331.77	Картометрический метод	0.1	-
23804	715865.90	1438355.51	Картометрический метод	0.1	-
23805	715884.53	1438369.93	Картометрический метод	0.1	-
23806	715906.78	1438380.62	Картометрический метод	0.1	-
23807	715939.97	1438385.61	Картометрический метод	0.1	-
23808	715962.22	1438396.31	Картометрический метод	0.1	-
23809	715973.34	1438401.65	Картометрический метод	0.1	-
23810	715986.45	1438416.16	Картометрический метод	0.1	-
23811	715990.50	1438440.01	Картометрический метод	0.1	-
23812	715987.23	1438465.82	Картометрический метод	0.1	-
23813	715980.40	1438499.05	Картометрический метод	0.1	-
23814	715988.17	1438524.68	Картометрический метод	0.1	-
23815	716002.94	1438528.13	Картометрический метод	0.1	-
23816	716039.61	1438520.19	Картометрический метод	0.1	-
23817	716061.68	1438519.84	Картометрический метод	0.1	-
23818	716086.00	1438545.21	Картометрический метод	0.1	-
23819	716112.16	1438570.56	Картометрический метод	0.1	-
23820	716136.63	1438605.13	Картометрический метод	0.1	-
23821	716159.22	1438637.89	Картометрический метод	0.1	-
23822	716174.35	1438663.41	Картометрический метод	0.1	-

2. Сведения о характерных точках границ объекта					
Обозначение характерных точек границ	Координаты, м		Метод определения координат характерной точки	Средняя квадратическая погрешность положения характерной точки (Mt), м	Описание обозначения точки на местности (при наличии)
	X	Y			
1	2	3	4	5	6
23823	716183.98	1438690.85	Картометрический метод	0.1	-
23824	716199.33	1438731.09	Картометрический метод	0.1	-
23825	716201.64	1438760.49	Картометрический метод	0.1	-
23826	716209.20	1438773.25	Картометрический метод	0.1	-
23827	716222.13	1438776.72	Картометрический метод	0.1	-
23828	716227.47	1438765.60	Картометрический метод	0.1	-
23829	716236.51	1438754.42	Картометрический метод	0.1	-
23830	716251.25	1438756.02	Картометрический метод	0.1	-
23831	716255.01	1438761.48	Картометрический метод	0.1	-
23832	716260.84	1438781.63	Картометрический метод	0.1	-
23833	716261.57	1438827.61	Картометрический метод	0.1	-
23834	716581.80	1438518.97	Картометрический метод	0.1	-
23835	716956.90	1438921.15	Картометрический метод	0.1	-
23836	716680.41	1439251.52	Картометрический метод	0.1	-
23837	716697.16	1439264.13	Картометрический метод	0.1	-
23838	716732.49	1439287.48	Картометрический метод	0.1	-
23839	716779.11	1439327.23	Картометрический метод	0.1	-
23840	716812.66	1439354.29	Картометрический метод	0.1	-
23841	716833.04	1439363.17	Картометрический метод	0.1	-
23842	716864.25	1439359.00	Картометрический метод	0.1	-
23843	716880.83	1439360.57	Картометрический метод	0.1	-
23844	716903.06	1439369.42	Картометрический метод	0.1	-
23845	716925.09	1439367.23	Картометрический метод	0.1	-
23846	716954.47	1439363.09	Картометрический метод	0.1	-
23847	716972.95	1439368.32	Картометрический метод	0.1	-

2. Сведения о характерных точках границ объекта					
Обозначение характерных точек границ	Координаты, м		Метод определения координат характерной точки	Средняя квадратическая погрешность положения характерной точки (Mt), м	Описание обозначения точки на местности (при наличии)
	X	Y			
1	2	3	4	5	6
23848	716999.08	1439391.82	Картометрический метод	0.1	-
23849	717026.94	1439407.94	Картометрический метод	0.1	-
23850	717061.93	1439411.07	Картометрический метод	0.1	-
23851	717089.56	1439412.47	Картометрический метод	0.1	-
23852	717110.02	1439426.86	Картометрический метод	0.1	-
23853	717132.45	1439448.58	Картометрический метод	0.1	-
23854	717169.50	1439464.56	Картометрический метод	0.1	-
23855	717180.88	1439486.46	Картометрический метод	0.1	-
23856	717179.51	1439515.91	Картометрический метод	0.1	-
23857	717179.98	1439545.35	Картометрический метод	0.1	-
23858	717185.93	1439572.85	Картометрический метод	0.1	-
23859	717199.21	1439598.40	Картометрический метод	0.1	-
23860	717205.16	1439625.90	Картометрический метод	0.1	-
23861	717213.08	1439660.73	Картометрический метод	0.1	-
23862	717222.56	1439678.98	Картометрический метод	0.1	-
23863	717244.78	1439687.83	Картометрический метод	0.1	-
23864	717266.95	1439692.99	Картометрический метод	0.1	-
23865	717272.64	1439703.95	Картометрический метод	0.1	-
23866	717267.44	1439724.27	Картометрический метод	0.1	-
23867	717278.82	1439746.17	Картометрический метод	0.1	-
23868	717312.46	1439778.75	Картометрический метод	0.1	-
23869	717340.28	1439793.03	Картометрический метод	0.1	-
23870	717358.91	1439807.45	Картометрический метод	0.1	-
23871	717374.03	1439832.98	Картометрический метод	0.1	-
23872	717392.65	1439847.40	Картометрический метод	0.1	-

2. Сведения о характерных точках границ объекта					
Обозначение характерных точек границ	Координаты, м		Метод определения координат характерной точки	Средняя квадратическая погрешность положения характерной точки (Mt), м	Описание обозначения точки на местности (при наличии)
	X	Y			
1	2	3	4	5	6
23873	717427.63	1439848.68	Картометрический метод	0.1	-
23874	717444.36	1439859.46	Картометрический метод	0.1	-
23875	717455.66	1439875.84	Картометрический метод	0.1	-
23876	717463.37	1439897.80	Картометрический метод	0.1	-
23877	717467.60	1439932.68	Картометрический метод	0.1	-
23878	717475.16	1439945.45	Картометрический метод	0.1	-
23879	717491.94	1439959.90	Картометрический метод	0.1	-
23880	717508.77	1439976.19	Картометрический метод	0.1	-
23881	717510.84	1439990.88	Картометрический метод	0.1	-
23882	717505.70	1440014.88	Картометрический метод	0.1	-
23883	717493.10	1440033.47	Картометрический метод	0.1	-
23884	717491.53	1440050.06	Картометрический метод	0.1	-
23885	717499.21	1440070.18	Картометрический метод	0.1	-
23886	717499.59	1440094.08	Картометрический метод	0.1	-
23887	717492.61	1440118.11	Картометрический метод	0.1	-
23888	717493.01	1440143.87	Картометрический метод	0.1	-
23889	717500.58	1440156.63	Картометрический метод	0.1	-
23890	717520.98	1440167.34	Картометрический метод	0.1	-
23891	717545.08	1440178.00	Картометрический метод	0.1	-
23892	717552.61	1440188.92	Картометрический метод	0.1	-
23893	717562.09	1440207.17	Картометрический метод	0.1	-
23894	717569.51	1440210.74	Картометрический метод	0.1	-
23895	717586.21	1440219.66	Картометрический метод	0.1	-
23896	717606.53	1440224.87	Картометрический метод	0.1	-
23897	717623.31	1440239.32	Картометрический метод	0.1	-

2. Сведения о характерных точках границ объекта					
Обозначение характерных точек границ	Координаты, м		Метод определения координат характерной точки	Средняя квадратическая погрешность положения характерной точки (Mt), м	Описание обозначения точки на местности (при наличии)
	X	Y			
1	2	3	4	5	6
23898	717645.89	1440270.24	Картометрический метод	0.1	-
23899	717660.92	1440290.23	Картометрический метод	0.1	-
23900	717675.66	1440291.84	Картометрический метод	0.1	-
23901	717692.31	1440297.11	Картометрический метод	0.1	-
23902	717705.38	1440309.78	Картометрический метод	0.1	-
23903	717723.83	1440313.16	Картометрический метод	0.1	-
23904	717736.75	1440314.80	Картометрический метод	0.1	-
23905	717757.26	1440332.87	Картометрический метод	0.1	-
23906	717783.08	1440336.14	Картометрический метод	0.1	-
23907	717794.29	1440347.01	Картометрический метод	0.1	-
23908	717796.56	1440374.57	Картометрический метод	0.1	-
23909	717802.37	1440392.87	Картометрический метод	0.1	-
23910	717813.87	1440422.13	Картометрический метод	0.1	-
23911	717821.44	1440434.88	Картометрический метод	0.1	-
23912	717847.07	1440427.12	Картометрический метод	0.1	-
23913	717859.94	1440426.92	Картометрический метод	0.1	-
23914	717886.34	1440466.97	Картометрический метод	0.1	-
23915	717894.07	1440490.77	Картометрический метод	0.1	-
23916	717916.50	1440512.49	Картометрический метод	0.1	-
23917	717933.34	1440530.63	Картометрический метод	0.1	-
23918	717937.51	1440561.84	Картометрический метод	0.1	-
23919	717940.05	1440605.96	Картометрический метод	0.1	-
23920	717958.99	1440640.61	Картометрический метод	0.1	-
23921	717983.17	1440656.79	Картометрический метод	0.1	-
23922	717996.33	1440674.98	Картометрический метод	0.1	-

2. Сведения о характерных точках границ объекта					
Обозначение характерных точек границ	Координаты, м		Метод определения координат характерной точки	Средняя квадратическая погрешность положения характерной точки (Mt), м	Описание обозначения точки на местности (при наличии)
	X	Y			
1	2	3	4	5	6
23923	718011.52	1440704.17	Картометрический метод	0.1	-
23924	718042.93	1440712.89	Картометрический метод	0.1	-
23925	718072.16	1440699.54	Картометрический метод	0.1	-
23926	718119.78	1440685.91	Картометрический метод	0.1	-
23927	718152.89	1440685.38	Картометрический метод	0.1	-
23928	718160.40	1440694.46	Картометрический метод	0.1	-
23929	718151.66	1440724.04	Картометрический метод	0.1	-
23930	718129.94	1440746.46	Картометрический метод	0.1	-
23931	718122.76	1440757.61	Картометрический метод	0.1	-
23932	718134.02	1440772.16	Картометрический метод	0.1	-
23933	718176.39	1440775.16	Картометрический метод	0.1	-
23934	718182.05	1440784.27	Картометрический метод	0.1	-
23935	718198.96	1440806.09	Картометрический метод	0.1	-
23936	718216.04	1440838.93	Картометрический метод	0.1	-
23937	718240.20	1440855.11	Картометрический метод	0.1	-
23938	718260.62	1440865.82	Картометрический метод	0.1	-
23939	718277.52	1440887.64	Картометрический метод	0.1	-
23940	718294.51	1440914.96	Картометрический метод	0.1	-
23941	718311.53	1440944.13	Картометрический метод	0.1	-
23942	718341.34	1440967.58	Картометрический метод	0.1	-
23943	718367.35	1440983.73	Картометрический метод	0.1	-
23944	718393.31	1440996.19	Картометрический метод	0.1	-
23945	718410.01	1441005.12	Картометрический метод	0.1	-
23946	718426.85	1441023.26	Картометрический метод	0.1	-
23947	718441.78	1441035.90	Картометрический метод	0.1	-

2. Сведения о характерных точках границ объекта					
Обозначение характерных точек границ	Координаты, м		Метод определения координат характерной точки	Средняя квадратическая погрешность положения характерной точки (Mt), м	Описание обозначения точки на местности (при наличии)
	X	Y			
1	2	3	4	5	6
23948	718463.93	1441041.07	Картометрический метод	0.1	-
23949	718487.96	1441048.05	Картометрический метод	0.1	-
23950	718504.77	1441064.35	Картометрический метод	0.1	-
23951	718519.58	1441069.63	Картометрический метод	0.1	-
23952	718541.60	1441065.60	Картометрический метод	0.1	-
23953	718563.49	1441054.22	Картометрический метод	0.1	-
23954	718580.05	1441053.95	Картометрический метод	0.1	-
23955	718591.14	1441057.46	Картометрический метод	0.1	-
23956	718609.85	1441077.40	Картометрический метод	0.1	-
23957	718624.78	1441090.04	Картометрический метод	0.1	-
23958	718650.55	1441091.48	Картометрический метод	0.1	-
23959	718670.79	1441091.16	Картометрический метод	0.1	-
23960	718683.89	1441105.67	Картометрический метод	0.1	-
23961	718691.60	1441127.62	Картометрический метод	0.1	-
23962	718695.60	1441147.80	Картометрический метод	0.1	-
23963	718705.00	1441160.53	Картометрический метод	0.1	-
23964	718720.01	1441178.69	Картометрический метод	0.1	-
23965	718729.96	1441226.37	Картометрический метод	0.1	-
23966	718737.55	1441240.96	Картометрический метод	0.1	-
23967	718758.25	1441270.07	Картометрический метод	0.1	-
23968	718780.67	1441291.80	Картометрический метод	0.1	-
23969	718799.12	1441295.19	Картометрический метод	0.1	-
23970	718819.10	1441278.32	Картометрический метод	0.1	-
23971	718839.12	1441265.12	Картометрический метод	0.1	-
23972	718868.59	1441266.49	Картометрический метод	0.1	-

2. Сведения о характерных точках границ объекта					
Обозначение характерных точек границ	Координаты, м		Метод определения координат характерной точки	Средняя квадратическая погрешность положения характерной точки (Mt), м	Описание обозначения точки на местности (при наличии)
	X	Y			
1	2	3	4	5	6
23973	718870.60	1441277.50	Картометрический метод	0.1	-
23974	718874.48	1441290.32	Картометрический метод	0.1	-
23975	718872.99	1441312.42	Картометрический метод	0.1	-
23976	718873.43	1441340.00	Картометрический метод	0.1	-
23977	718890.12	1441348.95	Картометрический метод	0.1	-
23978	718943.67	1441360.97	Картометрический метод	0.1	-
23979	718986.21	1441375.02	Картометрический метод	0.1	-
23980	719045.40	1441394.33	Картометрический метод	0.1	-
23981	719095.26	1441406.41	Картометрический метод	0.1	-
23982	719171.22	1441440.18	Картометрический метод	0.1	-
23983	719219.40	1441461.49	Картометрический метод	0.1	-
23984	719287.81	1441482.49	Картометрический метод	0.1	-
23985	719372.71	1441499.54	Картометрический метод	0.1	-
23986	719455.68	1441511.10	Картометрический метод	0.1	-
23987	719540.59	1441505.84	Картометрический метод	0.1	-
23988	719604.39	1441490.36	Картометрический метод	0.1	-
23989	719703.23	1441457.52	Картометрический метод	0.1	-
23990	719747.20	1441445.78	Картометрический метод	0.1	-
23991	719773.72	1441428.63	Картометрический метод	0.1	-
23992	719800.34	1441399.04	Картометрический метод	0.1	-
23993	719830.83	1441350.64	Картометрический метод	0.1	-
23994	719857.45	1441321.05	Картометрический метод	0.1	-
23995	719896.61	1441293.34	Картометрический метод	0.1	-
23996	719929.67	1441276.15	Картометрический метод	0.1	-
23997	719950.14	1441252.90	Картометрический метод	0.1	-

2. Сведения о характерных точках границ объекта					
Обозначение характерных точек границ	Координаты, м		Метод определения координат характерной точки	Средняя квадратическая погрешность положения характерной точки (Mt), м	Описание обозначения точки на местности (при наличии)
	X	Y			
1	2	3	4	5	6
23998	719978.58	1441206.61	Картометрический метод	0.1	-
23999	720011.01	1441149.84	Картометрический метод	0.1	-
24000	720037.41	1441105.67	Картометрический метод	0.1	-
24001	720072.21	1441060.78	Картометрический метод	0.1	-
24002	720102.63	1441035.35	Картометрический метод	0.1	-
24003	720125.72	1441010.03	Картометрический метод	0.1	-
24004	720139.12	1440983.30	Картометрический метод	0.1	-
24005	720169.78	1440944.17	Картометрический метод	0.1	-
24006	720231.97	1440921.11	Картометрический метод	0.1	-
24007	720292.29	1440896.24	Картометрический метод	0.1	-
24008	720339.94	1440884.45	Картометрический метод	0.1	-
24009	720400.00	1440843.02	Картометрический метод	0.1	-
24010	720447.42	1440816.50	Картометрический метод	0.1	-
24011	720482.08	1440803.28	Картометрический метод	0.1	-
24012	720531.75	1440787.82	Картометрический метод	0.1	-
24013	720579.97	1440773.85	Картометрический метод	0.1	-
24014	720606.13	1440757.28	Картометрический метод	0.1	-
24015	720623.60	1440748.20	Картометрический метод	0.1	-
24016	720630.97	1440749.55	Картометрический метод	0.1	-
24017	720635.60	1440764.16	Картометрический метод	0.1	-
24018	720634.32	1440775.92	Картометрический метод	0.1	-
24019	720646.06	1440775.74	Картометрический метод	0.1	-
24020	720664.99	1440766.63	Картометрический метод	0.1	-
24021	720693.98	1440742.68	Картометрический метод	0.1	-
24022	720716.02	1440727.43	Картометрический метод	0.1	-

2. Сведения о характерных точках границ объекта					
Обозначение характерных точек границ	Координаты, м		Метод определения координат характерной точки	Средняя квадратическая погрешность положения характерной точки (Mt), м	Описание обозначения точки на местности (при наличии)
	X	Y			
1	2	3	4	5	6
24023	720757.55	1440719.83	Картометрический метод	0.1	-
24024	720789.98	1440721.63	Картометрический метод	0.1	-
24025	720817.61	1440724.18	Картометрический метод	0.1	-
24026	720852.55	1440723.63	Картометрический метод	0.1	-
24027	720905.78	1440715.43	Картометрический метод	0.1	-
24028	720929.75	1440718.73	Картометрический метод	0.1	-
24029	720977.75	1440729.00	Картометрический метод	0.1	-
24030	720996.06	1440729.94	Картометрический метод	0.1	-
24031	721021.30	1440715.66	Картометрический метод	0.1	-
24032	721053.43	1440698.95	Картометрический метод	0.1	-
24033	721076.52	1440696.27	Картометрический метод	0.1	-
24034	721104.33	1440698.14	Картометрический метод	0.1	-
24035	721129.92	1440707.00	Картометрический метод	0.1	-
24036	721171.89	1440727.16	Картометрический метод	0.1	-
24037	721196.73	1440731.06	Картометрический метод	0.1	-
24038	721225.44	1440749.79	Картометрический метод	0.1	-
24039	721261.76	1440740.09	Картометрический метод	0.1	-
24040	721300.29	1440720.06	Картометрический метод	0.1	-
24041	721318.37	1440700.35	Картометрический метод	0.1	-
24042	721335.60	1440689.86	Картометрический метод	0.1	-
24043	721349.91	1440690.66	Картометрический метод	0.1	-
24044	721366.42	1440700.62	Картометрический метод	0.1	-
24045	721380.84	1440706.53	Картометрический метод	0.1	-
24046	721392.30	1440720.66	Картометрический метод	0.1	-
24047	721387.48	1440739.13	Картометрический метод	0.1	-

2. Сведения о характерных точках границ объекта					
Обозначение характерных точек границ	Координаты, м		Метод определения координат характерной точки	Средняя квадратическая погрешность положения характерной точки (Mt), м	Описание обозначения точки на местности (при наличии)
	X	Y			
1	2	3	4	5	6
24048	721380.57	1440754.57	Картометрический метод	0.1	-
24049	721384.92	1440770.86	Картометрический метод	0.1	-
24050	721400.28	1440772.66	Картометрический метод	0.1	-
24051	721421.62	1440765.16	Картометрический метод	0.1	-
24052	721452.98	1440744.22	Картометрический метод	0.1	-
24053	721482.32	1440724.34	Картометрический метод	0.1	-
24054	721510.77	1440713.67	Картометрический метод	0.1	-
24055	721527.97	1440702.14	Картометрический метод	0.1	-
24056	721531.41	1440695.14	Картометрический метод	0.1	-
24057	721526.19	1440677.91	Картометрический метод	0.1	-
24058	721526.25	1440669.82	Картометрический метод	0.1	-
24059	721530.93	1440664.97	Картометрический метод	0.1	-
24060	721537.79	1440661.83	Картометрический метод	0.1	-
24061	721547.84	1440662.56	Картометрический метод	0.1	-
24062	721565.28	1440667.87	Картометрический метод	0.1	-
24063	721581.03	1440669.21	Картометрический метод	0.1	-
24064	721592.86	1440665.58	Картометрический метод	0.1	-
24065	721618.25	1440654.70	Картометрический метод	0.1	-
24066	721658.96	1440628.02	Картометрический метод	0.1	-
24067	721678.80	1440608.79	Картометрический метод	0.1	-
24068	721687.09	1440600.59	Картометрический метод	0.1	-
24069	721696.32	1440591.02	Картометрический метод	0.1	-
24070	721704.33	1440586.02	Картометрический метод	0.1	-
24071	721749.54	1440557.58	Картометрический метод	0.1	-
24072	721780.08	1440548.91	Картометрический метод	0.1	-

2. Сведения о характерных точках границ объекта					
Обозначение характерных точек границ	Координаты, м		Метод определения координат характерной точки	Средняя квадратическая погрешность положения характерной точки (Mt), м	Описание обозначения точки на местности (при наличии)
	X	Y			
1	2	3	4	5	6
24073	721806.57	1440543.38	Картометрический метод	0.1	-
24074	721820.89	1440544.18	Картометрический метод	0.1	-
24075	721829.21	1440553.25	Картометрический метод	0.1	-
24076	721830.28	1440556.30	Картометрический метод	0.1	-
24077	721831.09	1440569.73	Картометрический метод	0.1	-
24078	721839.69	1440578.06	Картометрический метод	0.1	-
24079	721849.30	1440583.49	Картометрический метод	0.1	-
24080	721856.58	1440582.80	Картометрический метод	0.1	-
24081	721874.50	1440576.19	Картометрический метод	0.1	-
24082	721887.49	1440569.63	Картометрический метод	0.1	-
24083	721907.02	1440564.87	Картометрический метод	0.1	-
24084	721920.00	1440563.71	Картометрический метод	0.1	-
24085	721932.09	1440566.99	Картометрический метод	0.1	-
24086	721952.73	1440579.78	Картометрический метод	0.1	-
24087	721963.53	1440593.38	Картометрический метод	0.1	-
24088	721982.82	1440623.54	Картометрический метод	0.1	-
24089	721989.71	1440636.78	Картометрический метод	0.1	-
24090	722694.99	1439953.56	Картометрический метод	0.1	-
24091	723277.95	1440468.63	Картометрический метод	0.1	-
24092	723276.78	1440545.33	Картометрический метод	0.1	-
24093	723138.27	1440438.60	Картометрический метод	0.1	-
24094	722966.15	1440694.57	Картометрический метод	0.1	-
24095	722995.89	1440702.43	Картометрический метод	0.1	-
24096	723055.60	1440729.09	Картометрический метод	0.1	-
24097	723128.97	1440779.04	Картометрический метод	0.1	-

2. Сведения о характерных точках границ объекта					
Обозначение характерных точек границ	Координаты, м		Метод определения координат характерной точки	Средняя квадратическая погрешность положения характерной точки (Mt), м	Описание обозначения точки на местности (при наличии)
	X	Y			
1	2	3	4	5	6
24098	723152.64	1440788.88	Картометрический метод	0.1	-
24099	723176.19	1440791.58	Картометрический метод	0.1	-
24100	723172.61	1440823.32	Картометрический метод	0.1	-
24101	723177.03	1440844.72	Картометрический метод	0.1	-
24102	723186.50	1440861.95	Картометрический метод	0.1	-
24103	723206.38	1440890.26	Картометрический метод	0.1	-
24104	723209.57	1440900.51	Картометрический метод	0.1	-
24105	723130.56	1441036.38	Картометрический метод	0.1	-
24106	723137.18	1441050.78	Картометрический метод	0.1	-
24107	723231.60	1441115.01	Картометрический метод	0.1	-
24108	723208.00	1441186.68	Картометрический метод	0.1	-
24109	723182.69	1441202.41	Картометрический метод	0.1	-
24110	723036.07	1441265.14	Картометрический метод	0.1	-
24111	722982.75	1441301.70	Картометрический метод	0.1	-
24112	722971.22	1441312.98	Картометрический метод	0.1	-
24113	722881.77	1441432.72	Картометрический метод	0.1	-
24114	722837.62	1441488.99	Картометрический метод	0.1	-
24115	722760.86	1441547.45	Картометрический метод	0.1	-
24116	722711.22	1441573.75	Картометрический метод	0.1	-
24117	722473.40	1441727.82	Картометрический метод	0.1	-
24118	722461.31	1441739.25	Картометрический метод	0.1	-
24119	722458.44	1441751.57	Картометрический метод	0.1	-
24120	722462.68	1441760.70	Картометрический метод	0.1	-
24121	722477.02	1441762.52	Картометрический метод	0.1	-
24122	722496.12	1441753.55	Картометрический метод	0.1	-

2. Сведения о характерных точках границ объекта					
Обозначение характерных точек границ	Координаты, м		Метод определения координат характерной точки	Средняя квадратическая погрешность положения характерной точки (Mt), м	Описание обозначения точки на местности (при наличии)
	X	Y			
1	2	3	4	5	6
24123	722516.53	1441740.42	Картометрический метод	0.1	-
24124	722556.44	1441742.86	Картометрический метод	0.1	-
24125	722573.81	1441742.59	Картометрический метод	0.1	-
24126	722600.25	1441733.99	Картометрический метод	0.1	-
24127	722647.87	1441706.66	Картометрический метод	0.1	-
24128	722698.74	1441691.54	Картометрический метод	0.1	-
24129	722743.20	1441659.15	Картометрический метод	0.1	-
24130	722754.44	1441658.97	Картометрический метод	0.1	-
24131	722762.27	1441665.78	Картометрический метод	0.1	-
24132	722774.24	1441682.17	Картометрический метод	0.1	-
24133	722798.54	1441667.47	Картометрический метод	0.1	-
24134	722818.41	1441657.58	Картометрический метод	0.1	-
24135	722881.96	1441651.24	Картометрический метод	0.1	-
24136	722902.18	1441647.07	Картометрический метод	0.1	-
24137	722932.92	1441636.85	Картометрический метод	0.1	-
24138	722947.82	1441637.46	Картометрический метод	0.1	-
24139	722956.31	1441643.10	Картометрический метод	0.1	-
24140	722954.99	1441659.31	Картометрический метод	0.1	-
24141	722950.82	1441666.12	Картометрический метод	0.1	-
24142	722924.51	1441690.02	Картометрический метод	0.1	-
24143	722919.55	1441699.65	Картометрический метод	0.1	-
24144	722919.53	1441704.37	Картометрический метод	0.1	-
24145	722922.46	1441711.50	Картометрический метод	0.1	-
24146	722941.33	1441712.24	Картометрический метод	0.1	-
24147	722960.61	1441702.73	Картометрический метод	0.1	-

2. Сведения о характерных точках границ объекта					
Обозначение характерных точек границ	Координаты, м		Метод определения координат характерной точки	Средняя квадратическая погрешность положения характерной точки (Mt), м	Описание обозначения точки на местности (при наличии)
	X	Y			
1	2	3	4	5	6
24148	723192.00	1441528.78	Картометрический метод	0.1	-
24149	723308.63	1441432.30	Картометрический метод	0.1	-
24150	723357.67	1441389.33	Картометрический метод	0.1	-
24151	723435.58	1441356.86	Картометрический метод	0.1	-
24152	723453.51	1441326.93	Картометрический метод	0.1	-
24153	723456.17	1441301.33	Картометрический метод	0.1	-
24154	723483.65	1441254.88	Картометрический метод	0.1	-
24155	723516.39	1441238.88	Картометрический метод	0.1	-
24156	723569.10	1441240.54	Картометрический метод	0.1	-
24157	723589.05	1441235.85	Картометрический метод	0.1	-
24158	723595.95	1441227.71	Картометрический метод	0.1	-
24159	723627.70	1441194.36	Картометрический метод	0.1	-
24160	723641.77	1441185.30	Картометрический метод	0.1	-
24161	723661.01	1441177.01	Картометрический метод	0.1	-
24162	723678.31	1441171.22	Картометрический метод	0.1	-
24163	723701.32	1441160.33	Картометрический метод	0.1	-
24164	723710.28	1441151.47	Картометрический метод	0.1	-
24165	723717.27	1441141.29	Картометрический метод	0.1	-
24166	723722.19	1441128.06	Картометрический метод	0.1	-
24167	723724.09	1441120.98	Картометрический метод	0.1	-
24168	723724.48	1441122.47	Картометрический метод	0.1	-
24169	723725.89	1441097.73	Картометрический метод	0.1	-
24170	723730.30	1441089.04	Картометрический метод	0.1	-
24171	723735.96	1441072.46	Картометрический метод	0.1	-
24172	723743.71	1441058.58	Картометрический метод	0.1	-

2. Сведения о характерных точках границ объекта					
Обозначение характерных точек границ	Координаты, м		Метод определения координат характерной точки	Средняя квадратическая погрешность положения характерной точки (Mt), м	Описание обозначения точки на местности (при наличии)
	X	Y			
1	2	3	4	5	6
24173	723770.58	1441029.01	Картометрический метод	0.1	-
24174	723805.15	1441003.46	Картометрический метод	0.1	-
24175	723861.77	1440963.71	Картометрический метод	0.1	-
24176	723894.13	1440941.74	Картометрический метод	0.1	-
24177	723916.55	1440937.29	Картометрический метод	0.1	-
24178	723934.94	1440937.00	Картометрический метод	0.1	-
24179	723954.46	1440942.83	Картометрический метод	0.1	-
24180	723988.47	1440960.69	Картометрический метод	0.1	-
24181	724015.24	1440972.53	Картометрический метод	0.1	-
24182	724036.78	1440977.30	Картометрический метод	0.1	-
24183	724055.26	1440982.12	Картометрический метод	0.1	-
24184	724064.59	1440990.15	Картометрический метод	0.1	-
24185	724063.76	1441002.43	Картометрический метод	0.1	-
24186	724062.06	1441023.92	Картометрический метод	0.1	-
24187	724058.10	1441034.62	Картометрический метод	0.1	-
24188	724043.64	1441058.65	Картометрический метод	0.1	-
24189	724021.18	1441091.21	Картометрический метод	0.1	-
24190	724009.36	1441104.31	Картометрический метод	0.1	-
24191	723994.52	1441119.98	Картометрический метод	0.1	-
24192	723974.12	1441145.51	Картометрический метод	0.1	-
24193	723966.26	1441160.36	Картометрический метод	0.1	-
24194	723964.33	1441169.48	Картометрический метод	0.1	-
24195	723965.92	1441178.35	Картометрический метод	0.1	-
24196	723972.23	1441188.04	Картометрический метод	0.1	-
24197	723979.60	1441193.98	Картометрический метод	0.1	-

2. Сведения о характерных точках границ объекта					
Обозначение характерных точек границ	Координаты, м		Метод определения координат характерной точки	Средняя квадратическая погрешность положения характерной точки (Mt), м	Описание обозначения точки на местности (при наличии)
	X	Y			
1	2	3	4	5	6
24198	723997.30	1441195.66	Картометрический метод	0.1	-
24199	724020.86	1441189.22	Картометрический метод	0.1	-
24200	724039.57	1441183.96	Картометрический метод	0.1	-
24201	724050.98	1441182.55	Картометрический метод	0.1	-
24202	724070.06	1441187.18	Картометрический метод	0.1	-
24203	724076.44	1441189.93	Картометрический метод	0.1	-
24204	724081.37	1441198.26	Картометрический метод	0.1	-
24205	724085.50	1441210.47	Картометрический метод	0.1	-
24206	724086.43	1441219.94	Картометрический метод	0.1	-
24207	724074.87	1441256.24	Картометрический метод	0.1	-
24208	724067.18	1441275.46	Картометрический метод	0.1	-
24209	724064.56	1441291.65	Картометрический метод	0.1	-
24210	724065.53	1441301.58	Картометрический метод	0.1	-
24211	724077.00	1441322.18	Картометрический метод	0.1	-
24212	724097.82	1441369.84	Картометрический метод	0.1	-
24213	724102.82	1441410.97	Картометрический метод	0.1	-
24214	724108.15	1441433.53	Картометрический метод	0.1	-
24215	724109.08	1441449.74	Картометрический метод	0.1	-
24216	724107.82	1441467.29	Картометрический метод	0.1	-
24217	724109.05	1441508.85	Картометрический метод	0.1	-
24218	724112.37	1441530.87	Картометрический метод	0.1	-
24219	724115.87	1441541.26	Картометрический метод	0.1	-
24220	724123.89	1441553.96	Картометрический метод	0.1	-
24221	724166.60	1441557.92	Картометрический метод	0.1	-
24222	724188.99	1441551.43	Картометрический метод	0.1	-

2. Сведения о характерных точках границ объекта					
Обозначение характерных точек границ	Координаты, м		Метод определения координат характерной точки	Средняя квадратическая погрешность положения характерной точки (Mt), м	Описание обозначения точки на местности (при наличии)
	X	Y			
1	2	3	4	5	6
24223	724220.52	1441541.73	Картометрический метод	0.1	-
24224	724229.63	1441539.99	Картометрический метод	0.1	-
24225	724242.50	1441538.14	Картометрический метод	0.1	-
24226	724257.21	1441539.09	Картометрический метод	0.1	-
24227	724303.46	1441550.64	Картометрический метод	0.1	-
24228	724327.91	1441545.15	Картометрический метод	0.1	-
24229	724337.63	1441541.45	Картометрический метод	0.1	-
24230	724355.23	1441538.48	Картометрический метод	0.1	-
24231	724413.99	1441532.35	Картометрический метод	0.1	-
24232	724427.25	1441528.52	Картометрический метод	0.1	-
24233	724435.75	1441523.35	Картометрический метод	0.1	-
24234	724443.42	1441515.89	Картометрический метод	0.1	-
24235	724445.91	1441515.96	Картометрический метод	0.1	-
24236	724447.91	1441515.14	Картометрический метод	0.1	-
24237	724450.86	1441513.77	Картометрический метод	0.1	-
24238	724453.84	1441511.90	Картометрический метод	0.1	-
24239	724460.97	1441506.15	Картометрический метод	0.1	-
24240	724487.06	1441481.14	Картометрический метод	0.1	-
24241	724560.17	1441406.61	Картометрический метод	0.1	-
24242	724653.92	1441356.62	Картометрический метод	0.1	-
24243	724827.10	1441305.97	Картометрический метод	0.1	-
24244	724971.58	1441285.95	Картометрический метод	0.1	-
24245	725121.97	1441246.06	Картометрический метод	0.1	-
24246	725214.09	1441205.06	Картометрический метод	0.1	-
24247	725264.47	1441163.61	Картометрический метод	0.1	-

2. Сведения о характерных точках границ объекта					
Обозначение характерных точек границ	Координаты, м		Метод определения координат характерной точки	Средняя квадратическая погрешность положения характерной точки (Mt), м	Описание обозначения точки на местности (при наличии)
	X	Y			
1	2	3	4	5	6
24248	725302.22	1441114.04	Картометрический метод	0.1	-
24249	725330.23	1441067.30	Картометрический метод	0.1	-
24250	725335.76	1441057.58	Картометрический метод	0.1	-
24251	725336.97	1441043.06	Картометрический метод	0.1	-
24252	725375.15	1440987.75	Картометрический метод	0.1	-
24253	725382.20	1440969.20	Картометрический метод	0.1	-
24254	725384.52	1440959.86	Картометрический метод	0.1	-
24255	725384.16	1440958.04	Картометрический метод	0.1	-
24256	725406.35	1440910.27	Картометрический метод	0.1	-
24257	725455.05	1440862.57	Картометрический метод	0.1	-
24258	725415.12	1440850.63	Картометрический метод	0.1	-
24259	724481.16	1440767.40	Картометрический метод	0.1	-
24260	724343.46	1440751.43	Картометрический метод	0.1	-
24261	724446.89	1438186.54	Картометрический метод	0.1	-
24262	724461.00	1437676.98	Картометрический метод	0.1	-
24263	724499.62	1437072.19	Картометрический метод	0.1	-
24264	724514.50	1437021.19	Картометрический метод	0.1	-
24265	724652.65	1436972.30	Картометрический метод	0.1	-
24266	724786.54	1436951.05	Картометрический метод	0.1	-
24267	724836.59	1436985.05	Картометрический метод	0.1	-
24268	727787.95	1436997.11	Картометрический метод	0.1	-
24269	727734.64	1436906.23	Картометрический метод	0.1	-
24270	727825.66	1436853.23	Картометрический метод	0.1	-
24271	727878.97	1436943.96	Картометрический метод	0.1	-
24272	729089.99	1436956.39	Картометрический метод	0.1	-

2. Сведения о характерных точках границ объекта					
Обозначение характерных точек границ	Координаты, м		Метод определения координат характерной точки	Средняя квадратическая погрешность положения характерной точки (Mt), м	Описание обозначения точки на местности (при наличии)
	X	Y			
1	2	3	4	5	6
24273	730581.17	1431920.46	Картометрический метод	0.1	-
24274	730655.56	1431786.56	Картометрический метод	0.1	-
24275	730772.45	1431773.81	Картометрический метод	0.1	-
24276	730842.59	1431818.44	Картометрический метод	0.1	-
24277	731206.01	1430966.20	Картометрический метод	0.1	-
24278	732552.59	1431478.71	Картометрический метод	0.1	-
24279	731480.18	1434500.58	Картометрический метод	0.1	-
24280	731519.22	1435553.09	Картометрический метод	0.1	-
24281	731550.69	1435544.39	Картометрический метод	0.1	-
24282	731585.77	1435539.29	Картометрический метод	0.1	-
24283	731617.60	1435537.27	Картометрический метод	0.1	-
24284	731653.44	1435526.38	Картометрический метод	0.1	-
24285	731687.66	1435507.31	Картометрический метод	0.1	-
24286	731766.83	1435459.35	Картометрический метод	0.1	-
24287	731773.33	1435456.98	Картометрический метод	0.1	-
24288	731811.08	1435434.77	Картометрический метод	0.1	-
24289	731844.90	1435419.66	Картометрический метод	0.1	-
24290	731912.44	1435403.53	Картометрический метод	0.1	-
24291	731941.65	1435401.60	Картометрический метод	0.1	-
24292	731943.93	1435401.88	Картометрический метод	0.1	-
24293	731990.08	1435398.88	Картометрический метод	0.1	-
24294	731999.48	1435399.42	Картометрический метод	0.1	-
24295	732030.19	1435403.17	Картометрический метод	0.1	-
24296	732052.04	1435402.32	Картометрический метод	0.1	-
24297	732075.70	1435401.39	Картометрический метод	0.1	-

2. Сведения о характерных точках границ объекта					
Обозначение характерных точек границ	Координаты, м		Метод определения координат характерной точки	Средняя квадратическая погрешность положения характерной точки (Mt), м	Описание обозначения точки на местности (при наличии)
	X	Y			
1	2	3	4	5	6
24298	732105.51	1435391.99	Картометрический метод	0.1	-
24299	732124.95	1435383.81	Картометрический метод	0.1	-
24300	732160.02	1435379.10	Картометрический метод	0.1	-
24301	732215.04	1435384.06	Картометрический метод	0.1	-
24302	732261.87	1435400.45	Картометрический метод	0.1	-
24303	732314.44	1435421.33	Картометрический метод	0.1	-
24304	732371.74	1435444.49	Картометрический метод	0.1	-
24305	732404.87	1435460.99	Картометрический метод	0.1	-
24306	732416.79	1435472.55	Картометрический метод	0.1	-
24307	732423.52	1435489.46	Картометрический метод	0.1	-
24308	732417.98	1435515.29	Картометрический метод	0.1	-
24309	732411.82	1435529.56	Картометрический метод	0.1	-
24310	732392.24	1435552.76	Картометрический метод	0.1	-
24311	732382.62	1435569.34	Картометрический метод	0.1	-
24312	732389.87	1435585.56	Картометрический метод	0.1	-
24313	732409.87	1435601.08	Картометрический метод	0.1	-
24314	732429.14	1435623.81	Картометрический метод	0.1	-
24315	732447.59	1435653.06	Картометрический метод	0.1	-
24316	732454.66	1435656.36	Картометрический метод	0.1	-
24317	732463.95	1435655.63	Картометрический метод	0.1	-
24318	732489.91	1435641.60	Картометрический метод	0.1	-
24319	732498.53	1435632.85	Картометрический метод	0.1	-
24320	732530.57	1435599.85	Картометрический метод	0.1	-
24321	732571.71	1435549.16	Картометрический метод	0.1	-
24322	732589.41	1435516.40	Картометрический метод	0.1	-

2. Сведения о характерных точках границ объекта					
Обозначение характерных точек границ	Координаты, м		Метод определения координат характерной точки	Средняя квадратическая погрешность положения характерной точки (Mt), м	Описание обозначения точки на местности (при наличии)
	X	Y			
1	2	3	4	5	6
24323	732599.44	1435488.36	Картометрический метод	0.1	-
24324	732603.75	1435443.88	Картометрический метод	0.1	-
24325	732601.51	1435425.01	Картометрический метод	0.1	-
24326	732591.93	1435375.27	Картометрический метод	0.1	-
24327	732563.84	1435305.86	Картометрический метод	0.1	-
24328	732544.98	1435301.46	Картометрический метод	0.1	-
24329	732531.40	1435301.46	Картометрический метод	0.1	-
24330	732509.75	1435301.44	Картометрический метод	0.1	-
24331	732491.76	1435277.07	Картометрический метод	0.1	-
24332	732470.72	1435269.70	Картометрический метод	0.1	-
24333	732441.74	1435294.88	Картометрический метод	0.1	-
24334	732429.67	1435300.01	Картометрический метод	0.1	-
24335	732417.15	1435293.77	Картометрический метод	0.1	-
24336	732393.64	1435270.41	Картометрический метод	0.1	-
24337	732391.06	1435263.02	Картометрический метод	0.1	-
24338	732377.26	1435235.42	Картометрический метод	0.1	-
24339	732363.52	1435195.54	Картометрический метод	0.1	-
24340	732357.02	1435145.77	Картометрический метод	0.1	-
24341	732357.78	1435110.92	Картометрический метод	0.1	-
24342	732372.18	1435053.58	Картометрический метод	0.1	-
24343	732388.12	1435011.74	Картометрический метод	0.1	-
24344	732421.76	1434954.34	Картометрический метод	0.1	-
24345	732433.45	1434921.78	Картометрический метод	0.1	-
24346	732443.62	1434880.77	Картометрический метод	0.1	-
24347	732462.39	1434846.03	Картометрический метод	0.1	-

2. Сведения о характерных точках границ объекта					
Обозначение характерных точек границ	Координаты, м		Метод определения координат характерной точки	Средняя квадратическая погрешность положения характерной точки (Mt), м	Описание обозначения точки на местности (при наличии)
	X	Y			
1	2	3	4	5	6
24348	732527.99	1434744.77	Картометрический метод	0.1	-
24349	732577.93	1434675.62	Картометрический метод	0.1	-
24350	732613.75	1434635.77	Картометрический метод	0.1	-
24351	732641.16	1434613.66	Картометрический метод	0.1	-
24352	732669.03	1434591.26	Картометрический метод	0.1	-
24353	732696.73	1434560.46	Картометрический метод	0.1	-
24354	732736.52	1434495.76	Картометрический метод	0.1	-
24355	732751.67	1434467.60	Картометрический метод	0.1	-
24356	732784.30	1434423.72	Картометрический метод	0.1	-
24357	732808.46	1434400.66	Картометрический метод	0.1	-
24358	732841.89	1434377.50	Картометрический метод	0.1	-
24359	732884.71	1434359.21	Картометрический метод	0.1	-
24360	732909.78	1434353.76	Картометрический метод	0.1	-
24361	732932.64	1434350.12	Картометрический метод	0.1	-
24362	732956.22	1434339.91	Картометрический метод	0.1	-
24363	732967.18	1434327.30	Картометрический метод	0.1	-
24364	732970.66	1434314.64	Картометрический метод	0.1	-
24365	732956.85	1434289.49	Картометрический метод	0.1	-
24366	732945.51	1434280.97	Картометрический метод	0.1	-
24367	732917.36	1434265.05	Картометрический метод	0.1	-
24368	732899.92	1434248.76	Картометрический метод	0.1	-
24369	732891.74	1434233.02	Картометрический метод	0.1	-
24370	732890.51	1434216.74	Картометрический метод	0.1	-
24371	732900.73	1434183.22	Картометрический метод	0.1	-
24372	732898.00	1434148.49	Картометрический метод	0.1	-

2. Сведения о характерных точках границ объекта					
Обозначение характерных точек границ	Координаты, м		Метод определения координат характерной точки	Средняя квадратическая погрешность положения характерной точки (Mt), м	Описание обозначения точки на местности (при наличии)
	X	Y			
1	2	3	4	5	6
24373	732914.89	1434133.33	Картометрический метод	0.1	-
24374	732934.73	1434124.11	Картометрический метод	0.1	-
24375	732957.20	1434117.25	Картометрический метод	0.1	-
24376	732985.90	1434099.59	Картометрический метод	0.1	-
24377	733007.52	1434086.29	Картометрический метод	0.1	-
24378	733028.39	1434063.55	Картометрический метод	0.1	-
24379	733041.60	1434044.56	Картометрический метод	0.1	-
24380	733058.14	1434014.36	Картометрический метод	0.1	-
24381	733064.14	1433985.51	Картометрический метод	0.1	-
24382	733064.49	1433970.83	Картометрический метод	0.1	-
24383	733056.69	1433959.80	Картометрический метод	0.1	-
24384	733039.01	1433954.79	Картометрический метод	0.1	-
24385	733024.16	1433944.47	Картометрический метод	0.1	-
24386	733022.80	1433932.75	Картометрический метод	0.1	-
24387	733025.52	1433919.21	Картометрический метод	0.1	-
24388	733044.64	1433903.05	Картометрический метод	0.1	-
24389	733053.76	1433898.20	Картометрический метод	0.1	-
24390	733081.36	1433884.78	Картометрический метод	0.1	-
24391	733096.22	1433871.76	Картометрический метод	0.1	-
24392	733103.85	1433852.95	Картометрический метод	0.1	-
24393	733099.47	1433844.08	Картометрический метод	0.1	-
24394	733090.04	1433841.89	Картометрический метод	0.1	-
24395	733078.31	1433843.83	Картометрический метод	0.1	-
24396	733052.07	1433844.69	Картометрический метод	0.1	-
24397	733041.41	1433839.21	Картометрический метод	0.1	-

2. Сведения о характерных точках границ объекта					
Обозначение характерных точек границ	Координаты, м		Метод определения координат характерной точки	Средняя квадратическая погрешность положения характерной точки (Mt), м	Описание обозначения точки на местности (при наличии)
	X	Y			
1	2	3	4	5	6
24398	733042.17	1433809.20	Картометрический метод	0.1	-
24399	733026.65	1433788.45	Картометрический метод	0.1	-
24400	733013.56	1433765.31	Картометрический метод	0.1	-
24401	733011.52	1433752.08	Картометрический метод	0.1	-
24402	733016.68	1433719.36	Картометрический метод	0.1	-
24403	733027.98	1433689.49	Картометрический метод	0.1	-
24404	733044.30	1433656.70	Картометрический метод	0.1	-
24405	733073.98	1433616.99	Картометрический метод	0.1	-
24406	733081.43	1433597.62	Картометрический метод	0.1	-
24407	733079.45	1433586.95	Картометрический метод	0.1	-
24408	733070.17	1433577.49	Картометрический метод	0.1	-
24409	733050.01	1433570.67	Картометрический метод	0.1	-
24410	733040.62	1433569.75	Картометрический метод	0.1	-
24411	733028.66	1433561.11	Картометрический метод	0.1	-
24412	733026.14	1433550.59	Картометрический метод	0.1	-
24413	733030.11	1433541.13	Картометрический метод	0.1	-
24414	733033.75	1433536.51	Картометрический метод	0.1	-
24415	733045.02	1433524.34	Картометрический метод	0.1	-
24416	733044.85	1433515.05	Картометрический метод	0.1	-
24417	733040.91	1433509.84	Картометрический метод	0.1	-
24418	733039.67	1433509.43	Картометрический метод	0.1	-
24419	733028.93	1433503.59	Картометрический метод	0.1	-
24420	733036.39	1433492.90	Картометрический метод	0.1	-
24421	733039.37	1433490.38	Картометрический метод	0.1	-
24422	733052.32	1433472.45	Картометрический метод	0.1	-

2. Сведения о характерных точках границ объекта					
Обозначение характерных точек границ	Координаты, м		Метод определения координат характерной точки	Средняя квадратическая погрешность положения характерной точки (Mt), м	Описание обозначения точки на местности (при наличии)
	X	Y			
1	2	3	4	5	6
24423	733053.17	1433460.00	Картометрический метод	0.1	-
24424	733046.92	1433444.69	Картометрический метод	0.1	-
24425	733039.96	1433427.66	Картометрический метод	0.1	-
24426	733031.74	1433409.53	Картометрический метод	0.1	-
24427	733032.42	1433391.62	Картометрический метод	0.1	-
24428	733038.06	1433377.46	Картометрический метод	0.1	-
24429	733080.69	1433326.02	Картометрический метод	0.1	-
24430	733102.69	1433305.83	Картометрический метод	0.1	-
24431	733119.84	1433294.57	Картометрический метод	0.1	-
24432	733145.44	1433266.84	Картометрический метод	0.1	-
24433	733153.13	1433252.40	Картометрический метод	0.1	-
24434	733149.83	1433247.30	Картометрический метод	0.1	-
24435	733144.99	1433234.68	Картометрический метод	0.1	-
24436	733127.39	1433233.37	Картометрический метод	0.1	-
24437	733084.21	1433243.15	Картометрический метод	0.1	-
24438	733062.60	1433253.45	Картометрический метод	0.1	-
24439	733027.25	1433277.02	Картометрический метод	0.1	-
24440	733004.27	1433293.80	Картометрический метод	0.1	-
24441	732976.66	1433306.75	Картометрический метод	0.1	-
24442	732955.96	1433307.79	Картометрический метод	0.1	-
24443	732950.64	1433292.37	Картометрический метод	0.1	-
24444	732954.94	1433272.62	Картометрический метод	0.1	-
24445	732967.07	1433243.83	Картометрический метод	0.1	-
24446	732963.76	1433232.99	Картометрический метод	0.1	-
24447	732952.51	1433219.61	Картометрический метод	0.1	-

2. Сведения о характерных точках границ объекта					
Обозначение характерных точек границ	Координаты, м		Метод определения координат характерной точки	Средняя квадратическая погрешность положения характерной точки (Mt), м	Описание обозначения точки на местности (при наличии)
	X	Y			
1	2	3	4	5	6
24448	732932.97	1433210.43	Картометрический метод	0.1	-
24449	732930.18	1433195.14	Картометрический метод	0.1	-
24450	732934.11	1433183.07	Картометрический метод	0.1	-
24451	732948.47	1433165.25	Картометрический метод	0.1	-
24452	732946.73	1433149.74	Картометрический метод	0.1	-
24453	732929.28	1433141.84	Картометрический метод	0.1	-
24454	732903.91	1433132.85	Картометрический метод	0.1	-
24455	732896.72	1433124.16	Картометрический метод	0.1	-
24456	732898.37	1433117.09	Картометрический метод	0.1	-
24457	732909.98	1433108.69	Картометрический метод	0.1	-
24458	732956.43	1433097.72	Картометрический метод	0.1	-
24459	732972.41	1433085.39	Картометрический метод	0.1	-
24460	732979.82	1433071.77	Картометрический метод	0.1	-
24461	732983.24	1433058.66	Картометрический метод	0.1	-
24462	732977.42	1433046.99	Картометрический метод	0.1	-
24463	732960.85	1433043.89	Картометрический метод	0.1	-
24464	732943.98	1433051.39	Картометрический метод	0.1	-
24465	732907.51	1433068.20	Картометрический метод	0.1	-
24466	732890.28	1433068.75	Картометрический метод	0.1	-
24467	732878.14	1433064.30	Картометрический метод	0.1	-
24468	732859.21	1433042.32	Картометрический метод	0.1	-
24469	732851.93	1433022.83	Картометрический метод	0.1	-
24470	732851.31	1433005.89	Картометрический метод	0.1	-
24471	732858.96	1432975.63	Картометрический метод	0.1	-
24472	732890.11	1432930.42	Картометрический метод	0.1	-

2. Сведения о характерных точках границ объекта					
Обозначение характерных точек границ	Координаты, м		Метод определения координат характерной точки	Средняя квадратическая погрешность положения характерной точки (Mt), м	Описание обозначения точки на местности (при наличии)
	X	Y			
1	2	3	4	5	6
24473	732911.27	1432904.64	Картометрический метод	0.1	-
24474	732921.37	1432883.89	Картометрический метод	0.1	-
24475	732928.01	1432847.35	Картометрический метод	0.1	-
24476	732940.15	1432826.94	Картометрический метод	0.1	-
24477	732958.47	1432806.37	Картометрический метод	0.1	-
24478	732974.24	1432786.47	Картометрический метод	0.1	-
24479	732983.91	1432764.72	Картометрический метод	0.1	-
24480	732986.31	1432746.58	Картометрический метод	0.1	-
24481	732981.70	1432728.38	Картометрический метод	0.1	-
24482	732969.86	1432713.63	Картометрический метод	0.1	-
24483	732968.59	1432689.48	Картометрический метод	0.1	-
24484	732985.34	1432634.69	Картометрический метод	0.1	-
24485	732992.78	1432607.26	Картометрический метод	0.1	-
24486	732993.24	1432582.94	Картометрический метод	0.1	-
24487	732984.52	1432545.08	Картометрический метод	0.1	-
24488	732971.47	1432511.84	Картометрический метод	0.1	-
24489	732966.74	1432505.90	Картометрический метод	0.1	-
24490	732955.85	1432481.97	Картометрический метод	0.1	-
24491	732950.95	1432471.19	Картометрический метод	0.1	-
24492	732946.86	1432461.42	Картометрический метод	0.1	-
24493	732944.01	1432438.76	Картометрический метод	0.1	-
24494	732946.69	1432426.13	Картометрический метод	0.1	-
24495	732959.86	1432410.38	Картометрический метод	0.1	-
24496	732976.49	1432401.55	Картометрический метод	0.1	-
24497	732990.38	1432393.01	Картометрический метод	0.1	-

2. Сведения о характерных точках границ объекта					
Обозначение характерных точек границ	Координаты, м		Метод определения координат характерной точки	Средняя квадратическая погрешность положения характерной точки (Mt), м	Описание обозначения точки на местности (при наличии)
	X	Y			
1	2	3	4	5	6
24498	733001.52	1432380.35	Картометрический метод	0.1	-
24499	733004.44	1432367.38	Картометрический метод	0.1	-
24500	733001.45	1432353.98	Картометрический метод	0.1	-
24501	732989.52	1432340.70	Картометрический метод	0.1	-
24502	732975.82	1432334.73	Картометрический метод	0.1	-
24503	732963.92	1432329.59	Картометрический метод	0.1	-
24504	732954.05	1432313.64	Картометрический метод	0.1	-
24505	732952.87	1432283.40	Картометрический метод	0.1	-
24506	732942.99	1432273.26	Картометрический метод	0.1	-
24507	732915.47	1432258.86	Картометрический метод	0.1	-
24508	732909.29	1432246.28	Картометрический метод	0.1	-
24509	732909.48	1432236.43	Картометрический метод	0.1	-
24510	732916.19	1432224.82	Картометрический метод	0.1	-
24511	732934.98	1432215.38	Картометрический метод	0.1	-
24512	732950.65	1432204.15	Картометрический метод	0.1	-
24513	732956.77	1432187.38	Картометрический метод	0.1	-
24514	732950.76	1432174.69	Картометрический метод	0.1	-
24515	732941.02	1432167.64	Картометрический метод	0.1	-
24516	732909.77	1432161.85	Картометрический метод	0.1	-
24517	732892.26	1432155.63	Картометрический метод	0.1	-
24518	732880.46	1432146.58	Картометрический метод	0.1	-
24519	732875.29	1432132.75	Картометрический метод	0.1	-
24520	732872.25	1432100.78	Картометрический метод	0.1	-
24521	732862.72	1432087.64	Картометрический метод	0.1	-
24522	732837.50	1432072.57	Картометрический метод	0.1	-

2. Сведения о характерных точках границ объекта					
Обозначение характерных точек границ	Координаты, м		Метод определения координат характерной точки	Средняя квадратическая погрешность положения характерной точки (Mt), м	Описание обозначения точки на местности (при наличии)
	X	Y			
1	2	3	4	5	6
24523	732820.01	1432063.44	Картометрический метод	0.1	-
24524	732813.92	1432052.85	Картометрический метод	0.1	-
24525	732813.34	1432050.73	Картометрический метод	0.1	-
24526	732808.11	1432041.30	Картометрический метод	0.1	-
24527	732803.61	1432025.09	Картометрический метод	0.1	-
24528	732807.99	1431989.28	Картометрический метод	0.1	-
24529	732808.92	1431971.41	Картометрический метод	0.1	-
24530	732805.65	1431885.37	Картометрический метод	0.1	-
24531	732810.49	1431829.52	Картометрический метод	0.1	-
24532	732811.24	1431817.36	Картометрический метод	0.1	-
24533	732813.47	1431779.71	Картометрический метод	0.1	-
24534	732824.35	1431725.99	Картометрический метод	0.1	-
24535	732841.27	1431675.10	Картометрический метод	0.1	-
24536	732860.97	1431635.54	Картометрический метод	0.1	-
24537	732880.78	1431602.90	Картометрический метод	0.1	-
24538	732903.37	1431556.53	Картометрический метод	0.1	-
24539	732910.02	1431522.30	Картометрический метод	0.1	-
24540	732914.76	1431504.66	Картометрический метод	0.1	-
24541	732926.92	1431489.48	Картометрический метод	0.1	-
24542	732946.96	1431478.82	Картометрический метод	0.1	-
24543	732966.91	1431471.37	Картометрический метод	0.1	-
24544	732976.98	1431461.70	Картометрический метод	0.1	-
24545	732986.41	1431439.08	Картометрический метод	0.1	-
24546	733003.54	1431428.50	Картометрический метод	0.1	-
24547	733038.32	1431422.31	Картометрический метод	0.1	-

2. Сведения о характерных точках границ объекта					
Обозначение характерных точек границ	Координаты, м		Метод определения координат характерной точки	Средняя квадратическая погрешность положения характерной точки (Mt), м	Описание обозначения точки на местности (при наличии)
	X	Y			
1	2	3	4	5	6
24548	733066.09	1431406.12	Картометрический метод	0.1	-
24549	733129.28	1431404.55	Картометрический метод	0.1	-
24550	733142.83	1431400.90	Картометрический метод	0.1	-
24551	733174.24	1431385.01	Картометрический метод	0.1	-
24552	733199.61	1431377.76	Картометрический метод	0.1	-
24553	733224.74	1431375.71	Картометрический метод	0.1	-
24554	733312.27	1431380.78	Картометрический метод	0.1	-
24555	733369.51	1431378.25	Картометрический метод	0.1	-
24556	733401.81	1431364.10	Картометрический метод	0.1	-
24557	733410.41	1431353.79	Картометрический метод	0.1	-
24558	733446.10	1431295.21	Картометрический метод	0.1	-
24559	733490.34	1431208.13	Картометрический метод	0.1	-
24560	733493.58	1431192.11	Картометрический метод	0.1	-
24561	733486.66	1431174.08	Картометрический метод	0.1	-
24562	733463.84	1431141.68	Картометрический метод	0.1	-
24563	733460.16	1431124.75	Картометрический метод	0.1	-
24564	733468.95	1431079.98	Картометрический метод	0.1	-
24565	733469.69	1431063.19	Картометрический метод	0.1	-
24566	733455.26	1431047.10	Картометрический метод	0.1	-
24567	733427.26	1431032.62	Картометрический метод	0.1	-
24568	733420.19	1431021.79	Картометрический метод	0.1	-
24569	733425.01	1431013.39	Картометрический метод	0.1	-
24570	733450.63	1430986.39	Картометрический метод	0.1	-
24571	733459.75	1430964.46	Картометрический метод	0.1	-
24572	733462.47	1430946.21	Картометрический метод	0.1	-

2. Сведения о характерных точках границ объекта					
Обозначение характерных точек границ	Координаты, м		Метод определения координат характерной точки	Средняя квадратическая погрешность положения характерной точки (Mt), м	Описание обозначения точки на местности (при наличии)
	X	Y			
1	2	3	4	5	6
24573	733465.39	1430885.15	Картометрический метод	0.1	-
24574	733475.78	1430851.59	Картометрический метод	0.1	-
24575	733470.34	1430841.88	Картометрический метод	0.1	-
24576	733456.53	1430843.40	Картометрический метод	0.1	-
24577	733446.90	1430838.64	Картометрический метод	0.1	-
24578	733451.39	1430825.07	Картометрический метод	0.1	-
24579	733461.64	1430804.95	Картометрический метод	0.1	-
24580	733461.41	1430790.87	Картометрический метод	0.1	-
24581	733444.96	1430789.96	Картометрический метод	0.1	-
24582	733417.78	1430815.63	Картометрический метод	0.1	-
24583	733376.27	1430863.24	Картометрический метод	0.1	-
24584	733357.72	1430878.32	Картометрический метод	0.1	-
24585	733343.32	1430875.49	Картометрический метод	0.1	-
24586	733343.44	1430862.24	Картометрический метод	0.1	-
24587	733350.39	1430841.97	Картометрический метод	0.1	-
24588	733349.26	1430827.72	Картометрический метод	0.1	-
24589	733336.79	1430818.63	Картометрический метод	0.1	-
24590	733327.16	1430797.65	Картометрический метод	0.1	-
24591	733318.29	1430796.66	Картометрический метод	0.1	-
24592	733293.67	1430799.39	Картометрический метод	0.1	-
24593	733270.68	1430792.72	Картометрический метод	0.1	-
24594	733261.29	1430793.45	Картометрический метод	0.1	-
24595	733245.56	1430800.15	Картометрический метод	0.1	-
24596	733231.92	1430791.57	Картометрический метод	0.1	-
24597	733229.91	1430775.75	Картометрический метод	0.1	-

2. Сведения о характерных точках границ объекта					
Обозначение характерных точек границ	Координаты, м		Метод определения координат характерной точки	Средняя квадратическая погрешность положения характерной точки (Mt), м	Описание обозначения точки на местности (при наличии)
	X	Y			
1	2	3	4	5	6
24598	733238.05	1430733.95	Картометрический метод	0.1	-
24599	733233.66	1430715.83	Картометрический метод	0.1	-
24600	733218.77	1430701.98	Картометрический метод	0.1	-
24601	733195.80	1430697.65	Картометрический метод	0.1	-
24602	733175.44	1430671.55	Картометрический метод	0.1	-
24603	733169.08	1430641.72	Картометрический метод	0.1	-
24604	733169.05	1430602.39	Картометрический метод	0.1	-
24605	733169.80	1430597.08	Картометрический метод	0.1	-
24606	733181.94	1430561.95	Картометрический метод	0.1	-
24607	733183.68	1430524.68	Картометрический метод	0.1	-
24608	733179.08	1430493.65	Картометрический метод	0.1	-
24609	733179.07	1430481.03	Картометрический метод	0.1	-
24610	733182.48	1430452.73	Картометрический метод	0.1	-
24611	733179.47	1430419.09	Картометрический метод	0.1	-
24612	733168.46	1430387.28	Картометрический метод	0.1	-
24613	733168.89	1430372.40	Картометрический метод	0.1	-
24614	733181.13	1430352.42	Картометрический метод	0.1	-
24615	733209.94	1430329.98	Картометрический метод	0.1	-
24616	733217.83	1430321.64	Картометрический метод	0.1	-
24617	733245.53	1430278.29	Картометрический метод	0.1	-
24618	733260.84	1430229.48	Картометрический метод	0.1	-
24619	733272.87	1430218.55	Картометрический метод	0.1	-
24620	733286.14	1430215.96	Картометрический метод	0.1	-
24621	733299.71	1430222.20	Картометрический метод	0.1	-
24622	733313.36	1430239.61	Картометрический метод	0.1	-

2. Сведения о характерных точках границ объекта					
Обозначение характерных точек границ	Координаты, м		Метод определения координат характерной точки	Средняя квадратическая погрешность положения характерной точки (Mt), м	Описание обозначения точки на местности (при наличии)
	X	Y			
1	2	3	4	5	6
24623	733329.30	1430242.08	Картометрический метод	0.1	-
24624	733345.61	1430223.94	Картометрический метод	0.1	-
24625	733357.54	1430193.84	Картометрический метод	0.1	-
24626	733380.88	1430177.13	Картометрический метод	0.1	-
24627	733394.27	1430158.80	Картометрический метод	0.1	-
24628	733395.00	1430137.24	Картометрический метод	0.1	-
24629	733397.70	1430115.67	Картометрический метод	0.1	-
24630	733407.04	1430096.31	Картометрический метод	0.1	-
24631	733417.60	1430086.67	Картометрический метод	0.1	-
24632	733453.29	1430058.11	Картометрический метод	0.1	-
24633	733477.74	1430033.56	Картометрический метод	0.1	-
24634	733513.87	1430008.01	Картометрический метод	0.1	-
24635	733542.08	1429995.19	Картометрический метод	0.1	-
24636	733569.88	1429992.82	Картометрический метод	0.1	-
24637	733583.48	1429996.35	Картометрический метод	0.1	-
24638	733596.11	1430006.98	Картометрический метод	0.1	-
24639	733599.30	1430017.11	Картометрический метод	0.1	-
24640	733612.27	1430019.41	Картометрический метод	0.1	-
24641	733621.59	1429974.33	Картометрический метод	0.1	-
24642	733631.56	1429966.11	Картометрический метод	0.1	-
24643	733656.60	1429955.87	Картометрический метод	0.1	-
24644	733697.58	1429953.19	Картометрический метод	0.1	-
24645	733725.24	1429947.41	Картометрический метод	0.1	-
24646	733750.96	1429937.63	Картометрический метод	0.1	-
24647	733762.37	1429927.19	Картометрический метод	0.1	-

2. Сведения о характерных точках границ объекта					
Обозначение характерных точек границ	Координаты, м		Метод определения координат характерной точки	Средняя квадратическая погрешность положения характерной точки (Mt), м	Описание обозначения точки на местности (при наличии)
	X	Y			
1	2	3	4	5	6
24648	733771.06	1429915.71	Картометрический метод	0.1	-
24649	733761.53	1429902.51	Картометрический метод	0.1	-
24650	733754.73	1429892.67	Картометрический метод	0.1	-
24651	733763.09	1429878.66	Картометрический метод	0.1	-
24652	733775.45	1429864.44	Картометрический метод	0.1	-
24653	733777.26	1429855.52	Картометрический метод	0.1	-
24654	733768.84	1429842.72	Картометрический метод	0.1	-
24655	733751.95	1429826.61	Картометрический метод	0.1	-
24656	733754.36	1429813.02	Картометрический метод	0.1	-
24657	733785.67	1429794.76	Картометрический метод	0.1	-
24658	733794.30	1429779.17	Картометрический метод	0.1	-
24659	733796.48	1429765.02	Картометрический метод	0.1	-
24660	733788.13	1429722.66	Картометрический метод	0.1	-
24661	733791.33	1429689.24	Картометрический метод	0.1	-
24662	733792.68	1429667.38	Картометрический метод	0.1	-
24663	733791.58	1429653.28	Картометрический метод	0.1	-
24664	733778.71	1429645.92	Картометрический метод	0.1	-
24665	733765.28	1429644.77	Картометрический метод	0.1	-
24666	733740.07	1429662.41	Картометрический метод	0.1	-
24667	733728.93	1429671.92	Картометрический метод	0.1	-
24668	733717.58	1429675.59	Картометрический метод	0.1	-
24669	733717.07	1429662.29	Картометрический метод	0.1	-
24670	733726.00	1429637.97	Картометрический метод	0.1	-
24671	733736.11	1429619.14	Картометрический метод	0.1	-
24672	733738.21	1429602.23	Картометрический метод	0.1	-

2. Сведения о характерных точках границ объекта					
Обозначение характерных точек границ	Координаты, м		Метод определения координат характерной точки	Средняя квадратическая погрешность положения характерной точки (Mt), м	Описание обозначения точки на местности (при наличии)
	X	Y			
1	2	3	4	5	6
24673	733730.36	1429584.27	Картометрический метод	0.1	-
24674	733718.19	1429569.39	Картометрический метод	0.1	-
24675	733721.40	1429541.25	Картометрический метод	0.1	-
24676	733727.45	1429523.33	Картометрический метод	0.1	-
24677	733718.17	1429475.43	Картометрический метод	0.1	-
24678	733721.34	1429458.73	Картометрический метод	0.1	-
24679	733732.48	1429441.17	Картометрический метод	0.1	-
24680	733745.03	1429424.17	Картометрический метод	0.1	-
24681	733756.41	1429395.93	Картометрический метод	0.1	-
24682	733753.22	1429380.27	Картометрический метод	0.1	-
24683	733735.08	1429359.26	Картометрический метод	0.1	-
24684	733701.93	1429333.83	Картометрический метод	0.1	-
24685	733694.19	1429321.77	Картометрический метод	0.1	-
24686	733696.38	1429282.79	Картометрический метод	0.1	-
24687	733696.59	1429272.52	Картометрический метод	0.1	-
24688	733684.00	1429236.36	Картометрический метод	0.1	-
24689	733690.91	1429213.36	Картометрический метод	0.1	-
24690	733719.79	1429167.37	Картометрический метод	0.1	-
24691	733725.89	1429144.98	Картометрический метод	0.1	-
24692	733730.98	1429132.57	Картометрический метод	0.1	-
24693	733745.38	1429115.31	Картометрический метод	0.1	-
24694	733750.42	1429099.98	Картометрический метод	0.1	-
24695	733748.32	1429078.88	Картометрический метод	0.1	-
24696	733738.61	1429058.49	Картометрический метод	0.1	-
24697	733734.76	1429037.42	Картометрический метод	0.1	-

2. Сведения о характерных точках границ объекта					
Обозначение характерных точек границ	Координаты, м		Метод определения координат характерной точки	Средняя квадратическая погрешность положения характерной точки (Mt), м	Описание обозначения точки на местности (при наличии)
	X	Y			
1	2	3	4	5	6
24698	733735.57	1429027.39	Картометрический метод	0.1	-
24699	733755.56	1428981.45	Картометрический метод	0.1	-
24700	733759.83	1428955.52	Картометрический метод	0.1	-
24701	733756.19	1428940.84	Картометрический метод	0.1	-
24702	733748.16	1428931.18	Картометрический метод	0.1	-
24703	733721.04	1428925.50	Картометрический метод	0.1	-
24704	733691.06	1428923.31	Картометрический метод	0.1	-
24705	733681.36	1428918.43	Картометрический метод	0.1	-
24706	733684.38	1428906.79	Картометрический метод	0.1	-
24707	733696.22	1428898.07	Картометрический метод	0.1	-
24708	733729.63	1428890.06	Картометрический метод	0.1	-
24709	733738.71	1428877.27	Картометрический метод	0.1	-
24710	733748.16	1428855.89	Картометрический метод	0.1	-
24711	733770.93	1428845.71	Картометрический метод	0.1	-
24712	733771.76	1428830.54	Картометрический метод	0.1	-
24713	733773.52	1428817.22	Картометрический метод	0.1	-
24714	733779.73	1428800.76	Картометрический метод	0.1	-
24715	733775.54	1428796.12	Картометрический метод	0.1	-
24716	733749.96	1428811.20	Картометрический метод	0.1	-
24717	733736.92	1428811.44	Картометрический метод	0.1	-
24718	733714.87	1428806.56	Картометрический метод	0.1	-
24719	733697.85	1428782.16	Картометрический метод	0.1	-
24720	733682.47	1428773.57	Картометрический метод	0.1	-
24721	733666.90	1428749.27	Картометрический метод	0.1	-
24722	733651.15	1428748.50	Картометрический метод	0.1	-

2. Сведения о характерных точках границ объекта					
Обозначение характерных точек границ	Координаты, м		Метод определения координат характерной точки	Средняя квадратическая погрешность положения характерной точки (Mt), м	Описание обозначения точки на местности (при наличии)
	X	Y			
1	2	3	4	5	6
24723	733643.90	1428752.58	Картометрический метод	0.1	-
24724	733632.31	1428757.89	Картометрический метод	0.1	-
24725	733622.28	1428755.11	Картометрический метод	0.1	-
24726	733608.34	1428727.17	Картометрический метод	0.1	-
24727	733618.81	1428721.13	Картометрический метод	0.1	-
24728	733631.72	1428720.92	Картометрический метод	0.1	-
24729	733635.12	1428713.23	Картометрический метод	0.1	-
24730	733631.41	1428701.56	Картометрический метод	0.1	-
24731	733625.50	1428694.13	Картометрический метод	0.1	-
24732	733620.55	1428680.52	Картометрический метод	0.1	-
24733	733620.49	1428678.33	Картометрический метод	0.1	-
24734	733631.98	1428663.39	Картометрический метод	0.1	-
24735	733634.73	1428651.61	Картометрический метод	0.1	-
24736	733616.02	1428656.02	Картометрический метод	0.1	-
24737	733597.07	1428645.17	Картометрический метод	0.1	-
24738	733578.39	1428651.92	Картометрический метод	0.1	-
24739	733561.32	1428648.67	Картометрический метод	0.1	-
24740	733558.31	1428643.44	Картометрический метод	0.1	-
24741	733573.69	1428614.43	Картометрический метод	0.1	-
24742	733575.63	1428589.16	Картометрический метод	0.1	-
24743	733591.79	1428571.30	Картометрический метод	0.1	-
24744	733604.00	1428564.06	Картометрический метод	0.1	-
24745	733627.15	1428569.13	Картометрический метод	0.1	-
24746	733635.68	1428562.96	Картометрический метод	0.1	-
24747	733647.19	1428548.21	Картометрический метод	0.1	-

2. Сведения о характерных точках границ объекта					
Обозначение характерных точек границ	Координаты, м		Метод определения координат характерной точки	Средняя квадратическая погрешность положения характерной точки (Mt), м	Описание обозначения точки на местности (при наличии)
	X	Y			
1	2	3	4	5	6
24748	733673.80	1428543.44	Картометрический метод	0.1	-
24749	733686.49	1428534.39	Картометрический метод	0.1	-
24750	733692.37	1428520.74	Картометрический метод	0.1	-
24751	733695.04	1428499.97	Картометрический метод	0.1	-
24752	733689.41	1428487.09	Картометрический метод	0.1	-
24753	733669.81	1428485.94	Картометрический метод	0.1	-
24754	733663.18	1428480.42	Картометрический метод	0.1	-
24755	733661.37	1428466.50	Картометрический метод	0.1	-
24756	733666.20	1428451.23	Картометрический метод	0.1	-
24757	733655.03	1428434.71	Картометрический метод	0.1	-
24758	733652.16	1428417.74	Картометрический метод	0.1	-
24759	733670.65	1428399.24	Картометрический метод	0.1	-
24760	733671.38	1428371.64	Картометрический метод	0.1	-
24761	733686.37	1428353.80	Картометрический метод	0.1	-
24762	733688.64	1428341.26	Картометрический метод	0.1	-
24763	733680.63	1428333.99	Картометрический метод	0.1	-
24764	733667.54	1428350.98	Картометрический метод	0.1	-
24765	733656.41	1428352.51	Картометрический метод	0.1	-
24766	733651.12	1428352.01	Картометрический метод	0.1	-
24767	733640.27	1428333.39	Картометрический метод	0.1	-
24768	733627.18	1428323.04	Картометрический метод	0.1	-
24769	733613.40	1428305.06	Картометрический метод	0.1	-
24770	733607.73	1428280.50	Картометрический метод	0.1	-
24771	733605.07	1428223.61	Картометрический метод	0.1	-
24772	733605.27	1428218.14	Картометрический метод	0.1	-

2. Сведения о характерных точках границ объекта					
Обозначение характерных точек границ	Координаты, м		Метод определения координат характерной точки	Средняя квадратическая погрешность положения характерной точки (Mt), м	Описание обозначения точки на местности (при наличии)
	X	Y			
1	2	3	4	5	6
24773	733607.37	1428152.33	Картометрический метод	0.1	-
24774	733616.26	1428074.29	Картометрический метод	0.1	-
24775	733626.03	1428028.93	Картометрический метод	0.1	-
24776	733645.12	1427984.85	Картометрический метод	0.1	-
24777	733676.59	1427933.78	Картометрический метод	0.1	-
24778	733692.22	1427919.82	Картометрический метод	0.1	-
24779	733713.60	1427909.35	Картометрический метод	0.1	-
24780	733744.22	1427899.70	Картометрический метод	0.1	-
24781	733760.32	1427890.66	Картометрический метод	0.1	-
24782	733788.81	1427861.22	Картометрический метод	0.1	-
24783	733796.58	1427851.97	Картометрический метод	0.1	-
24784	733818.53	1427841.05	Картометрический метод	0.1	-
24785	733837.82	1427820.69	Картометрический метод	0.1	-
24786	733870.30	1427810.35	Картометрический метод	0.1	-
24787	733898.46	1427783.23	Картометрический метод	0.1	-
24788	733916.24	1427770.99	Картометрический метод	0.1	-
24789	733959.84	1427752.18	Картометрический метод	0.1	-
24790	734025.09	1427707.85	Картометрический метод	0.1	-
24791	734057.19	1427680.68	Картометрический метод	0.1	-
24792	734077.38	1427655.58	Картометрический метод	0.1	-
24793	734097.29	1427615.95	Картометрический метод	0.1	-
24794	734104.16	1427605.27	Картометрический метод	0.1	-
24795	734145.15	1427599.34	Картометрический метод	0.1	-
24796	734153.97	1427599.79	Картометрический метод	0.1	-
24797	734174.66	1427609.44	Картометрический метод	0.1	-

2. Сведения о характерных точках границ объекта					
Обозначение характерных точек границ	Координаты, м		Метод определения координат характерной точки	Средняя квадратическая погрешность положения характерной точки (Mt), м	Описание обозначения точки на местности (при наличии)
	X	Y			
1	2	3	4	5	6
24798	734191.71	1427610.93	Картометрический метод	0.1	-
24799	734200.52	1427606.97	Картометрический метод	0.1	-
24800	734225.55	1427575.59	Картометрический метод	0.1	-
24801	734231.32	1427560.11	Картометрический метод	0.1	-
24802	734223.00	1427556.89	Картометрический метод	0.1	-
24803	734213.89	1427561.47	Картометрический метод	0.1	-
24804	734193.24	1427573.74	Картометрический метод	0.1	-
24805	734183.64	1427569.49	Картометрический метод	0.1	-
24806	734182.77	1427560.52	Картометрический метод	0.1	-
24807	734195.84	1427538.67	Картометрический метод	0.1	-
24808	734204.52	1427529.73	Картометрический метод	0.1	-
24809	734220.58	1427506.58	Картометрический метод	0.1	-
24810	734222.63	1427500.23	Картометрический метод	0.1	-
24811	734213.58	1427432.36	Картометрический метод	0.1	-
24812	734217.73	1427405.97	Картометрический метод	0.1	-
24813	734228.64	1427377.89	Картометрический метод	0.1	-
24814	734241.52	1427360.96	Картометрический метод	0.1	-
24815	734257.25	1427351.09	Картометрический метод	0.1	-
24816	734274.78	1427327.90	Картометрический метод	0.1	-
24817	734282.01	1427308.98	Картометрический метод	0.1	-
24818	734297.12	1427298.77	Картометрический метод	0.1	-
24819	734308.39	1427306.21	Картометрический метод	0.1	-
24820	734320.07	1427302.51	Картометрический метод	0.1	-
24821	734328.75	1427295.33	Картометрический метод	0.1	-
24822	734334.12	1427263.55	Картометрический метод	0.1	-

2. Сведения о характерных точках границ объекта					
Обозначение характерных точек границ	Координаты, м		Метод определения координат характерной точки	Средняя квадратическая погрешность положения характерной точки (Mt), м	Описание обозначения точки на местности (при наличии)
	X	Y			
1	2	3	4	5	6
24823	734337.97	1427247.06	Картометрический метод	0.1	-
24824	734349.05	1427242.18	Картометрический метод	0.1	-
24825	734356.37	1427260.26	Картометрический метод	0.1	-
24826	734363.50	1427265.43	Картометрический метод	0.1	-
24827	734370.83	1427246.54	Картометрический метод	0.1	-
24828	734373.97	1427222.41	Картометрический метод	0.1	-
24829	734376.84	1427212.00	Картометрический метод	0.1	-
24830	734387.96	1427185.61	Картометрический метод	0.1	-
24831	734385.21	1427162.40	Картометрический метод	0.1	-
24832	734367.55	1427125.93	Картометрический метод	0.1	-
24833	734356.49	1427129.77	Картометрический метод	0.1	-
24834	734335.12	1427140.99	Картометрический метод	0.1	-
24835	734323.18	1427131.88	Картометрический метод	0.1	-
24836	734320.05	1427113.85	Картометрический метод	0.1	-
24837	734308.52	1427087.34	Картометрический метод	0.1	-
24838	734296.71	1427067.15	Картометрический метод	0.1	-
24839	734276.44	1427047.01	Картометрический метод	0.1	-
24840	734241.83	1427018.79	Картометрический метод	0.1	-
24841	734231.14	1427006.39	Картометрический метод	0.1	-
24842	734228.01	1426988.98	Картометрический метод	0.1	-
24843	734231.59	1426971.23	Картометрический метод	0.1	-
24844	734223.32	1426941.35	Картометрический метод	0.1	-
24845	734216.90	1426924.72	Картометрический метод	0.1	-
24846	734218.15	1426916.03	Картометрический метод	0.1	-
24847	734238.44	1426890.82	Картометрический метод	0.1	-

2. Сведения о характерных точках границ объекта					
Обозначение характерных точек границ	Координаты, м		Метод определения координат характерной точки	Средняя квадратическая погрешность положения характерной точки (Mt), м	Описание обозначения точки на местности (при наличии)
	X	Y			
1	2	3	4	5	6
24848	734250.71	1426862.41	Картометрический метод	0.1	-
24849	734256.80	1426850.32	Картометрический метод	0.1	-
24850	734273.95	1426833.61	Картометрический метод	0.1	-
24851	734292.75	1426814.54	Картометрический метод	0.1	-
24852	734293.30	1426798.15	Картометрический метод	0.1	-
24853	734289.34	1426771.21	Картометрический метод	0.1	-
24854	734287.21	1426765.69	Картометрический метод	0.1	-
24855	734283.75	1426735.53	Картометрический метод	0.1	-
24856	734286.87	1426720.39	Картометрический метод	0.1	-
24857	734300.81	1426699.37	Картометрический метод	0.1	-
24858	734319.99	1426683.65	Картометрический метод	0.1	-
24859	734339.64	1426667.49	Картометрический метод	0.1	-
24860	734358.52	1426643.96	Картометрический метод	0.1	-
24861	734367.41	1426622.13	Картометрический метод	0.1	-
24862	734394.65	1426591.95	Картометрический метод	0.1	-
24863	734398.44	1426570.23	Картометрический метод	0.1	-
24864	734401.74	1426542.43	Картометрический метод	0.1	-
24865	734400.75	1426507.93	Картометрический метод	0.1	-
24866	734406.93	1426479.95	Картометрический метод	0.1	-
24867	734421.35	1426454.18	Картометрический метод	0.1	-
24868	734440.71	1426432.22	Картометрический метод	0.1	-
24869	734461.08	1426411.18	Картометрический метод	0.1	-
24870	734467.17	1426398.39	Картометрический метод	0.1	-
24871	734462.54	1426388.75	Картометрический метод	0.1	-
24872	734445.36	1426374.99	Картометрический метод	0.1	-

2. Сведения о характерных точках границ объекта					
Обозначение характерных точек границ	Координаты, м		Метод определения координат характерной точки	Средняя квадратическая погрешность положения характерной точки (Mt), м	Описание обозначения точки на местности (при наличии)
	X	Y			
1	2	3	4	5	6
24873	734431.70	1426364.89	Картометрический метод	0.1	-
24874	734428.40	1426335.25	Картометрический метод	0.1	-
24875	734415.47	1426304.20	Картометрический метод	0.1	-
24876	734414.60	1426287.36	Картометрический метод	0.1	-
24877	734424.14	1426276.63	Картометрический метод	0.1	-
24878	734450.89	1426267.42	Картометрический метод	0.1	-
24879	734468.63	1426247.26	Картометрический метод	0.1	-
24880	734467.83	1426217.68	Картометрический метод	0.1	-
24881	734476.08	1426191.02	Картометрический метод	0.1	-
24882	734469.16	1426181.62	Картометрический метод	0.1	-
24883	734449.62	1426161.13	Картометрический метод	0.1	-
24884	734449.51	1426147.71	Картометрический метод	0.1	-
24885	734460.82	1426130.50	Картометрический метод	0.1	-
24886	734463.37	1426108.28	Картометрический метод	0.1	-
24887	734483.12	1426080.43	Картометрический метод	0.1	-
24888	734483.84	1426060.50	Картометрический метод	0.1	-
24889	734478.04	1426049.95	Картометрический метод	0.1	-
24890	734457.26	1426029.11	Картометрический метод	0.1	-
24891	734443.10	1426019.48	Картометрический метод	0.1	-
24892	734432.74	1426010.78	Картометрический метод	0.1	-
24893	734437.68	1426006.66	Картометрический метод	0.1	-
24894	734473.74	1426011.75	Картометрический метод	0.1	-
24895	734510.95	1426028.16	Картометрический метод	0.1	-
24896	734518.55	1426022.72	Картометрический метод	0.1	-
24897	734529.16	1426009.68	Картометрический метод	0.1	-

2. Сведения о характерных точках границ объекта					
Обозначение характерных точек границ	Координаты, м		Метод определения координат характерной точки	Средняя квадратическая погрешность положения характерной точки (Mt), м	Описание обозначения точки на местности (при наличии)
	X	Y			
1	2	3	4	5	6
24898	734532.28	1425998.12	Картометрический метод	0.1	-
24899	734510.04	1425969.83	Картометрический метод	0.1	-
24900	734503.25	1425960.63	Картометрический метод	0.1	-
24901	734493.48	1425954.28	Картометрический метод	0.1	-
24902	734472.13	1425957.93	Картометрический метод	0.1	-
24903	734456.70	1425954.25	Картометрический метод	0.1	-
24904	734446.34	1425935.84	Картометрический метод	0.1	-
24905	734442.20	1425924.93	Картометрический метод	0.1	-
24906	734432.64	1425886.76	Картометрический метод	0.1	-
24907	734432.66	1425875.02	Картометрический метод	0.1	-
24908	734432.68	1425851.54	Картометрический метод	0.1	-
24909	734433.01	1425845.68	Картометрический метод	0.1	-
24910	734435.20	1425818.96	Картометрический метод	0.1	-
24911	734442.33	1425797.33	Картометрический метод	0.1	-
24912	734458.27	1425789.37	Картометрический метод	0.1	-
24913	734486.25	1425786.36	Картометрический метод	0.1	-
24914	734502.46	1425777.93	Картометрический метод	0.1	-
24915	734531.26	1425768.14	Картометрический метод	0.1	-
24916	734557.85	1425743.73	Картометрический метод	0.1	-
24917	734574.16	1425733.58	Картометрический метод	0.1	-
24918	734587.99	1425735.42	Картометрический метод	0.1	-
24919	734611.66	1425748.38	Картометрический метод	0.1	-
24920	734641.17	1425766.35	Картометрический метод	0.1	-
24921	734668.60	1425772.45	Картометрический метод	0.1	-
24922	734690.66	1425773.34	Картометрический метод	0.1	-

2. Сведения о характерных точках границ объекта					
Обозначение характерных точек границ	Координаты, м		Метод определения координат характерной точки	Средняя квадратическая погрешность положения характерной точки (Mt), м	Описание обозначения точки на местности (при наличии)
	X	Y			
1	2	3	4	5	6
24923	734704.00	1425767.51	Картометрический метод	0.1	-
24924	734709.93	1425758.74	Картометрический метод	0.1	-
24925	734720.59	1425733.24	Картометрический метод	0.1	-
24926	734724.58	1425709.29	Картометрический метод	0.1	-
24927	734735.30	1425672.37	Картометрический метод	0.1	-
24928	734749.20	1425639.82	Картометрический метод	0.1	-
24929	734694.69	1425593.44	Картометрический метод	0.1	-
24930	734621.13	1425375.02	Картометрический метод	0.1	-
24931	734591.49	1425379.36	Картометрический метод	0.1	-
24932	734591.48	1425379.36	Картометрический метод	0.1	-
24933	734563.79	1425369.76	Картометрический метод	0.1	-
24934	734535.71	1425361.07	Картометрический метод	0.1	-
24935	734510.76	1425364.18	Картометрический метод	0.1	-
24936	734481.99	1425373.14	Картометрический метод	0.1	-
24937	734457.78	1425379.11	Картометрический метод	0.1	-
24938	734441.52	1425380.35	Картометрический метод	0.1	-
24939	734413.28	1425384.81	Картометрический метод	0.1	-
24940	734381.21	1425393.55	Картометрический метод	0.1	-
24941	734351.21	1425417.24	Картометрический метод	0.1	-
24942	734333.24	1425432.88	Картометрический метод	0.1	-
24943	734319.06	1425440.10	Картометрический метод	0.1	-
24944	734302.32	1425440.39	Картометрический метод	0.1	-
24945	734271.93	1425436.87	Картометрический метод	0.1	-
24946	734231.40	1425446.79	Картометрический метод	0.1	-
24947	734212.53	1425441.22	Картометрический метод	0.1	-

2. Сведения о характерных точках границ объекта					
Обозначение характерных точек границ	Координаты, м		Метод определения координат характерной точки	Средняя квадратическая погрешность положения характерной точки (Mt), м	Описание обозначения точки на местности (при наличии)
	X	Y			
1	2	3	4	5	6
24948	734195.02	1425410.98	Картометрический метод	0.1	-
24949	734189.22	1425378.20	Картометрический метод	0.1	-
24950	734169.60	1425362.08	Картометрический метод	0.1	-
24951	734153.29	1425332.41	Картометрический метод	0.1	-
24952	734150.43	1425300.75	Картометрический метод	0.1	-
24953	734151.19	1425294.45	Картометрический метод	0.1	-
24954	734158.34	1425258.98	Картометрический метод	0.1	-
24955	734159.72	1425225.87	Картометрический метод	0.1	-
24956	734155.94	1425190.72	Картометрический метод	0.1	-
24957	734164.61	1425173.97	Картометрический метод	0.1	-
24958	734182.00	1425152.23	Картометрический метод	0.1	-
24959	734203.88	1425126.77	Картометрический метод	0.1	-
24960	734208.48	1425112.91	Картометрический метод	0.1	-
24961	734205.61	1425094.26	Картометрический метод	0.1	-
24962	734194.08	1425072.44	Картометрический метод	0.1	-
24963	734193.55	1425061.97	Картометрический метод	0.1	-
24964	734192.81	1425048.87	Картометрический метод	0.1	-
24965	734182.21	1425046.68	Картометрический метод	0.1	-
24966	734164.65	1425049.01	Картометрический метод	0.1	-
24967	734147.39	1425034.33	Картометрический метод	0.1	-
24968	734145.28	1425021.46	Картометрический метод	0.1	-
24969	734139.38	1424993.59	Картометрический метод	0.1	-
24970	734128.68	1424973.26	Картометрический метод	0.1	-
24971	734111.03	1424952.06	Картометрический метод	0.1	-
24972	734099.71	1424927.74	Картометрический метод	0.1	-

2. Сведения о характерных точках границ объекта					
Обозначение характерных точек границ	Координаты, м		Метод определения координат характерной точки	Средняя квадратическая погрешность положения характерной точки (Mt), м	Описание обозначения точки на местности (при наличии)
	X	Y			
1	2	3	4	5	6
24973	734100.27	1424913.18	Картометрический метод	0.1	-
24974	734107.59	1424893.63	Картометрический метод	0.1	-
24975	734123.10	1424875.06	Картометрический метод	0.1	-
24976	734154.03	1424847.08	Картометрический метод	0.1	-
24977	734163.05	1424834.52	Картометрический метод	0.1	-
24978	734151.16	1424827.87	Картометрический метод	0.1	-
24979	734127.45	1424838.63	Картометрический метод	0.1	-
24980	734097.14	1424852.37	Картометрический метод	0.1	-
24981	734063.67	1424870.73	Картометрический метод	0.1	-
24982	734032.04	1424885.19	Картометрический метод	0.1	-
24983	734014.68	1424894.91	Картометрический метод	0.1	-
24984	733984.21	1424901.33	Картометрический метод	0.1	-
24985	733955.83	1424901.24	Картометрический метод	0.1	-
24986	733952.84	1424900.66	Картометрический метод	0.1	-
24987	733911.65	1424899.54	Картометрический метод	0.1	-
24988	733898.85	1424899.93	Картометрический метод	0.1	-
24989	733855.91	1424903.01	Картометрический метод	0.1	-
24990	733807.91	1424913.02	Картометрический метод	0.1	-
24991	733788.02	1424919.15	Картометрический метод	0.1	-
24992	733736.09	1424932.83	Картометрический метод	0.1	-
24993	733708.79	1424943.47	Картометрический метод	0.1	-
24994	733683.07	1424957.88	Картометрический метод	0.1	-
24995	733658.11	1424973.11	Картометрический метод	0.1	-
24996	733600.19	1424997.06	Картометрический метод	0.1	-
24997	733574.20	1425010.81	Картометрический метод	0.1	-

2. Сведения о характерных точках границ объекта					
Обозначение характерных точек границ	Координаты, м		Метод определения координат характерной точки	Средняя квадратическая погрешность положения характерной точки (Mt), м	Описание обозначения точки на местности (при наличии)
	X	Y			
1	2	3	4	5	6
24998	733551.87	1425027.35	Картометрический метод	0.1	-
24999	733486.98	1425080.78	Картометрический метод	0.1	-
25000	733459.56	1425112.55	Картометрический метод	0.1	-
25001	733426.92	1425148.63	Картометрический метод	0.1	-
25002	733401.70	1425168.00	Картометрический метод	0.1	-
25003	733373.04	1425182.93	Картометрический метод	0.1	-
25004	733325.52	1425190.03	Картометрический метод	0.1	-
25005	733292.19	1425191.35	Картометрический метод	0.1	-
25006	733265.85	1425187.89	Картометрический метод	0.1	-
25007	733232.12	1425169.14	Картометрический метод	0.1	-
25008	733205.33	1425145.50	Картометрический метод	0.1	-
25009	733170.69	1425107.31	Картометрический метод	0.1	-
25010	733165.27	1425097.30	Картометрический метод	0.1	-
25011	733141.33	1425070.09	Картометрический метод	0.1	-
25012	733108.14	1425042.34	Картометрический метод	0.1	-
25013	733087.45	1425035.53	Картометрический метод	0.1	-
25014	733057.45	1425029.75	Картометрический метод	0.1	-
25015	733038.65	1425021.51	Картометрический метод	0.1	-
25016	733015.77	1425002.55	Картометрический метод	0.1	-
25017	732991.23	1424975.34	Картометрический метод	0.1	-
25018	732971.42	1424962.01	Картометрический метод	0.1	-
25019	732942.84	1424951.38	Картометрический метод	0.1	-
25020	732942.57	1424934.52	Картометрический метод	0.1	-
25021	732942.31	1424918.41	Картометрический метод	0.1	-
25022	732967.38	1424908.03	Картометрический метод	0.1	-

2. Сведения о характерных точках границ объекта					
Обозначение характерных точек границ	Координаты, м		Метод определения координат характерной точки	Средняя квадратическая погрешность положения характерной точки (Mt), м	Описание обозначения точки на местности (при наличии)
	X	Y			
1	2	3	4	5	6
25023	732974.81	1424900.27	Картометрический метод	0.1	-
25024	733005.54	1424863.18	Картометрический метод	0.1	-
25025	733034.50	1424847.81	Картометрический метод	0.1	-
25026	733066.73	1424836.05	Картометрический метод	0.1	-
25027	733097.56	1424831.64	Картометрический метод	0.1	-
25028	733138.15	1424866.62	Картометрический метод	0.1	-
25029	733165.03	1424848.42	Картометрический метод	0.1	-
25030	733208.73	1424799.68	Картометрический метод	0.1	-
25031	733254.58	1424766.46	Картометрический метод	0.1	-
25032	733256.38	1424759.38	Картометрический метод	0.1	-
25033	733232.74	1424730.36	Картометрический метод	0.1	-
25034	733231.65	1424719.96	Картометрический метод	0.1	-
25035	733211.32	1424696.48	Картометрический метод	0.1	-
25036	733209.67	1424677.40	Картометрический метод	0.1	-
25037	733214.79	1424650.29	Картометрический метод	0.1	-
25038	733209.08	1424640.48	Картометрический метод	0.1	-
25039	733192.76	1424626.91	Картометрический метод	0.1	-
25040	733187.32	1424612.89	Картометрический метод	0.1	-
25041	733189.49	1424601.09	Картометрический метод	0.1	-
25042	733201.48	1424584.01	Картометрический метод	0.1	-
25043	733233.46	1424562.95	Картометрический метод	0.1	-
25044	733265.72	1424546.43	Картометрический метод	0.1	-
25045	733286.01	1424530.67	Картометрический метод	0.1	-
25046	733290.00	1424522.71	Картометрический метод	0.1	-
25047	733288.87	1424513.19	Картометрический метод	0.1	-

2. Сведения о характерных точках границ объекта					
Обозначение характерных точек границ	Координаты, м		Метод определения координат характерной точки	Средняя квадратическая погрешность положения характерной точки (Mt), м	Описание обозначения точки на местности (при наличии)
	X	Y			
1	2	3	4	5	6
25048	733276.02	1424503.36	Картометрический метод	0.1	-
25049	733257.50	1424498.23	Картометрический метод	0.1	-
25050	733222.38	1424499.92	Картометрический метод	0.1	-
25051	733175.82	1424510.98	Картометрический метод	0.1	-
25052	733156.05	1424514.76	Картометрический метод	0.1	-
25053	733102.38	1424537.29	Картометрический метод	0.1	-
25054	733041.24	1424568.19	Картометрический метод	0.1	-
25055	733029.93	1424570.74	Картометрический метод	0.1	-
25056	732995.96	1424580.84	Картометрический метод	0.1	-
25057	732969.13	1424582.53	Картометрический метод	0.1	-
25058	732948.64	1424577.18	Картометрический метод	0.1	-
25059	732931.78	1424567.33	Картометрический метод	0.1	-
25060	732919.17	1424553.54	Картометрический метод	0.1	-
25061	732913.68	1424538.83	Картометрический метод	0.1	-
25062	732908.07	1424498.68	Картометрический метод	0.1	-
25063	732887.76	1424476.71	Картометрический метод	0.1	-
25064	732879.06	1424468.34	Картометрический метод	0.1	-
25065	732869.09	1424445.27	Картометрический метод	0.1	-
25066	732863.13	1424417.39	Картометрический метод	0.1	-
25067	732861.18	1424393.94	Картометрический метод	0.1	-
25068	732855.38	1424376.63	Картометрический метод	0.1	-
25069	732833.92	1424338.45	Картометрический метод	0.1	-
25070	732826.03	1424327.87	Картометрический метод	0.1	-
25071	732807.95	1424304.74	Картометрический метод	0.1	-
25072	732795.12	1424280.73	Картометрический метод	0.1	-

2. Сведения о характерных точках границ объекта					
Обозначение характерных точек границ	Координаты, м		Метод определения координат характерной точки	Средняя квадратическая погрешность положения характерной точки (Mt), м	Описание обозначения точки на местности (при наличии)
	X	Y			
1	2	3	4	5	6
25073	732789.16	1424254.64	Картометрический метод	0.1	-
25074	732784.93	1424209.51	Картометрический метод	0.1	-
25075	732784.31	1424199.93	Картометрический метод	0.1	-
25076	732783.67	1424146.42	Картометрический метод	0.1	-
25077	732787.97	1424119.87	Картометрический метод	0.1	-
25078	732797.45	1424102.03	Картометрический метод	0.1	-
25079	732829.36	1424066.04	Картометрический метод	0.1	-
25080	732870.78	1424030.76	Картометрический метод	0.1	-
25081	732888.55	1424009.14	Картометрический метод	0.1	-
25082	732889.23	1424007.74	Картометрический метод	0.1	-
25083	732909.34	1423985.68	Картометрический метод	0.1	-
25084	732926.86	1423943.14	Картометрический метод	0.1	-
25085	732937.33	1423899.54	Картометрический метод	0.1	-
25086	732944.72	1423847.18	Картометрический метод	0.1	-
25087	732946.86	1423797.26	Картометрический метод	0.1	-
25088	732942.18	1423760.93	Картометрический метод	0.1	-
25089	732931.19	1423734.70	Картометрический метод	0.1	-
25090	732910.97	1423717.41	Картометрический метод	0.1	-
25091	732886.13	1423706.06	Картометрический метод	0.1	-
25092	732873.27	1423701.56	Картометрический метод	0.1	-
25093	732852.07	1423690.46	Картометрический метод	0.1	-
25094	732838.94	1423678.19	Картометрический метод	0.1	-
25095	732831.87	1423663.47	Картометрический метод	0.1	-
25096	732827.62	1423631.64	Картометрический метод	0.1	-
25097	732835.03	1423578.53	Картометрический метод	0.1	-

2. Сведения о характерных точках границ объекта					
Обозначение характерных точек границ	Координаты, м		Метод определения координат характерной точки	Средняя квадратическая погрешность положения характерной точки (Mt), м	Описание обозначения точки на местности (при наличии)
	X	Y			
1	2	3	4	5	6
25098	732828.92	1423548.38	Картометрический метод	0.1	-
25099	732821.26	1423534.80	Картометрический метод	0.1	-
25100	732789.29	1423499.75	Картометрический метод	0.1	-
25101	732774.41	1423474.50	Картометрический метод	0.1	-
25102	732770.06	1423455.51	Картометрический метод	0.1	-
25103	732770.14	1423423.23	Картометрический метод	0.1	-
25104	732778.41	1423384.74	Картометрический метод	0.1	-
25105	732801.61	1423325.15	Картометрический метод	0.1	-
25106	732816.82	1423292.82	Картометрический метод	0.1	-
25107	732868.71	1423198.63	Картометрический метод	0.1	-
25108	732883.69	1423173.61	Картометрический метод	0.1	-
25109	732904.32	1423149.35	Картометрический метод	0.1	-
25110	732926.38	1423134.33	Картометрический метод	0.1	-
25111	732937.27	1423130.75	Картометрический метод	0.1	-
25112	732966.04	1423133.77	Картометрический метод	0.1	-
25113	732991.85	1423140.29	Картометрический метод	0.1	-
25114	733028.03	1423148.19	Картометрический метод	0.1	-
25115	733113.55	1423134.13	Картометрический метод	0.1	-
25116	733151.66	1423127.24	Картометрический метод	0.1	-
25117	733199.54	1423111.22	Картометрический метод	0.1	-
25118	733255.68	1423063.25	Картометрический метод	0.1	-
25119	733289.16	1423022.36	Картометрический метод	0.1	-
25120	733321.55	1422975.35	Картометрический метод	0.1	-
25121	733336.04	1422944.79	Картометрический метод	0.1	-
25122	733344.46	1422908.49	Картометрический метод	0.1	-

2. Сведения о характерных точках границ объекта					
Обозначение характерных точек границ	Координаты, м		Метод определения координат характерной точки	Средняя квадратическая погрешность положения характерной точки (Mt), м	Описание обозначения точки на местности (при наличии)
	X	Y			
1	2	3	4	5	6
25123	733345.77	1422873.49	Картометрический метод	0.1	-
25124	733340.00	1422845.84	Картометрический метод	0.1	-
25125	733334.32	1422828.22	Картометрический метод	0.1	-
25126	733323.92	1422811.08	Картометрический метод	0.1	-
25127	733299.66	1422799.13	Картометрический метод	0.1	-
25128	733287.64	1422797.95	Картометрический метод	0.1	-
25129	733254.05	1422802.75	Картометрический метод	0.1	-
25130	733219.12	1422800.80	Картометрический метод	0.1	-
25131	733204.69	1422794.32	Картометрический метод	0.1	-
25132	733195.85	1422781.00	Картометрический метод	0.1	-
25133	733193.43	1422767.56	Картометрический метод	0.1	-
25134	733184.77	1422734.62	Картометрический метод	0.1	-
25135	733177.82	1422703.05	Картометрический метод	0.1	-
25136	733164.73	1422692.68	Картометрический метод	0.1	-
25137	733147.68	1422690.61	Картометрический метод	0.1	-
25138	733128.96	1422694.43	Картометрический метод	0.1	-
25139	733095.33	1422720.20	Картометрический метод	0.1	-
25140	733080.17	1422729.79	Картометрический метод	0.1	-
25141	733052.24	1422738.89	Картометрический метод	0.1	-
25142	733025.26	1422741.50	Картометрический метод	0.1	-
25143	733003.55	1422737.88	Картометрический метод	0.1	-
25144	732982.18	1422742.64	Картометрический метод	0.1	-
25145	732950.02	1422755.47	Картометрический метод	0.1	-
25146	732893.47	1422770.85	Картометрический метод	0.1	-
25147	732838.28	1422780.37	Картометрический метод	0.1	-

2. Сведения о характерных точках границ объекта					
Обозначение характерных точек границ	Координаты, м		Метод определения координат характерной точки	Средняя квадратическая погрешность положения характерной точки (Mt), м	Описание обозначения точки на местности (при наличии)
	X	Y			
1	2	3	4	5	6
25148	732802.26	1422783.52	Картометрический метод	0.1	-
25149	732765.51	1422793.39	Картометрический метод	0.1	-
25150	732755.78	1422798.43	Картометрический метод	0.1	-
25151	732735.92	1422819.21	Картометрический метод	0.1	-
25152	732735.76	1422846.80	Картометрический метод	0.1	-
25153	732734.49	1422877.34	Картометрический метод	0.1	-
25154	732728.43	1422902.68	Картометрический метод	0.1	-
25155	732719.29	1422918.08	Картометрический метод	0.1	-
25156	732694.43	1422942.54	Картометрический метод	0.1	-
25157	732669.96	1422953.49	Картометрический метод	0.1	-
25158	732652.45	1422960.23	Картометрический метод	0.1	-
25159	732617.54	1422978.98	Картометрический метод	0.1	-
25160	732610.01	1422984.96	Картометрический метод	0.1	-
25161	732590.32	1423002.30	Картометрический метод	0.1	-
25162	732581.29	1423009.18	Картометрический метод	0.1	-
25163	732538.17	1423050.43	Картометрический метод	0.1	-
25164	732519.25	1423072.56	Картометрический метод	0.1	-
25165	732513.48	1423094.88	Картометрический метод	0.1	-
25166	732513.22	1423122.99	Картометрический метод	0.1	-
25167	732513.66	1423146.84	Картометрический метод	0.1	-
25168	732507.31	1423173.21	Картометрический метод	0.1	-
25169	732494.50	1423198.15	Картометрический метод	0.1	-
25170	732476.59	1423215.66	Картометрический метод	0.1	-
25171	732455.10	1423224.50	Картометрический метод	0.1	-
25172	732433.55	1423225.48	Картометрический метод	0.1	-

2. Сведения о характерных точках границ объекта					
Обозначение характерных точек границ	Координаты, м		Метод определения координат характерной точки	Средняя квадратическая погрешность положения характерной точки (Mt), м	Описание обозначения точки на местности (при наличии)
	X	Y			
1	2	3	4	5	6
25173	732406.79	1423219.94	Картометрический метод	0.1	-
25174	732378.30	1423216.37	Картометрический метод	0.1	-
25175	732371.74	1423212.55	Картометрический метод	0.1	-
25176	732344.69	1423208.22	Картометрический метод	0.1	-
25177	732291.68	1423195.44	Картометрический метод	0.1	-
25178	732270.55	1423195.18	Картометрический метод	0.1	-
25179	732259.97	1423194.17	Картометрический метод	0.1	-
25180	732240.13	1423201.53	Картометрический метод	0.1	-
25181	732214.55	1423217.21	Картометрический метод	0.1	-
25182	732197.18	1423232.15	Картометрический метод	0.1	-
25183	732185.92	1423227.53	Картометрический метод	0.1	-
25184	732175.27	1423220.17	Картометрический метод	0.1	-
25185	732198.79	1423185.17	Картометрический метод	0.1	-
25186	732204.53	1423180.27	Картометрический метод	0.1	-
25187	732228.48	1423150.58	Картометрический метод	0.1	-
25188	732297.52	1423081.13	Картометрический метод	0.1	-
25189	732341.13	1423044.84	Картометрический метод	0.1	-
25190	732383.37	1423022.54	Картометрический метод	0.1	-
25191	732440.49	1422996.14	Картометрический метод	0.1	-
25192	732480.66	1422971.08	Картометрический метод	0.1	-
25193	732504.59	1422943.72	Картометрический метод	0.1	-
25194	732515.16	1422920.58	Картометрический метод	0.1	-
25195	732530.96	1422883.09	Картометрический метод	0.1	-
25196	732540.38	1422870.04	Картометрический метод	0.1	-
25197	732558.99	1422855.87	Картометрический метод	0.1	-

2. Сведения о характерных точках границ объекта					
Обозначение характерных точек границ	Координаты, м		Метод определения координат характерной точки	Средняя квадратическая погрешность положения характерной точки (Mt), м	Описание обозначения точки на местности (при наличии)
	X	Y			
1	2	3	4	5	6
25198	732578.11	1422850.11	Картометрический метод	0.1	-
25199	732604.02	1422851.50	Картометрический метод	0.1	-
25200	732637.61	1422859.49	Картометрический метод	0.1	-
25201	732652.04	1422865.17	Картометрический метод	0.1	-
25202	732673.30	1422867.75	Картометрический метод	0.1	-
25203	732690.85	1422864.53	Картометрический метод	0.1	-
25204	732703.61	1422854.35	Картометрический метод	0.1	-
25205	732705.73	1422840.23	Картометрический метод	0.1	-
25206	732702.55	1422824.44	Картометрический метод	0.1	-
25207	732680.37	1422795.44	Картометрический метод	0.1	-
25208	732658.73	1422762.91	Картометрический метод	0.1	-
25209	732653.40	1422750.83	Картометрический метод	0.1	-
25210	732649.38	1422723.95	Картометрический метод	0.1	-
25211	732652.67	1422691.27	Картометрический метод	0.1	-
25212	732663.56	1422659.42	Картометрический метод	0.1	-
25213	732678.31	1422622.76	Картометрический метод	0.1	-
25214	732690.97	1422600.67	Картометрический метод	0.1	-
25215	732699.22	1422584.67	Картометрический метод	0.1	-
25216	732700.27	1422568.66	Картометрический метод	0.1	-
25217	732697.95	1422556.43	Картометрический метод	0.1	-
25218	732703.90	1422539.16	Картометрический метод	0.1	-
25219	732732.72	1422505.83	Картометрический метод	0.1	-
25220	732736.73	1422498.66	Картометрический метод	0.1	-
25221	732756.40	1422456.14	Картометрический метод	0.1	-
25222	732763.89	1422421.99	Картометрический метод	0.1	-

2. Сведения о характерных точках границ объекта					
Обозначение характерных точек границ	Координаты, м		Метод определения координат характерной точки	Средняя квадратическая погрешность положения характерной точки (Mt), м	Описание обозначения точки на местности (при наличии)
	X	Y			
1	2	3	4	5	6
25223	732766.80	1422391.81	Картометрический метод	0.1	-
25224	732768.41	1422364.50	Картометрический метод	0.1	-
25225	732776.57	1422337.00	Картометрический метод	0.1	-
25226	732792.24	1422306.35	Картометрический метод	0.1	-
25227	732797.09	1422299.24	Картометрический метод	0.1	-
25228	732817.81	1422282.03	Картометрический метод	0.1	-
25229	732841.55	1422262.29	Картометрический метод	0.1	-
25230	732871.55	1422228.94	Картометрический метод	0.1	-
25231	732883.18	1422222.30	Картометрический метод	0.1	-
25232	732897.25	1422220.90	Картометрический метод	0.1	-
25233	732908.60	1422222.85	Картометрический метод	0.1	-
25234	732942.98	1422244.12	Картометрический метод	0.1	-
25235	732977.34	1422266.62	Картометрический метод	0.1	-
25236	732999.82	1422273.21	Картометрический метод	0.1	-
25237	733023.07	1422272.68	Картометрический метод	0.1	-
25238	733042.06	1422264.87	Картометрический метод	0.1	-
25239	733066.97	1422247.34	Картометрический метод	0.1	-
25240	733086.26	1422232.80	Картометрический метод	0.1	-
25241	733102.01	1422227.77	Картометрический метод	0.1	-
25242	733116.71	1422230.67	Картометрический метод	0.1	-
25243	733127.95	1422238.43	Картометрический метод	0.1	-
25244	733143.15	1422266.86	Картометрический метод	0.1	-
25245	733151.89	1422290.47	Картометрический метод	0.1	-
25246	733164.41	1422304.65	Картометрический метод	0.1	-
25247	733201.33	1422329.71	Картометрический метод	0.1	-

2. Сведения о характерных точках границ объекта					
Обозначение характерных точек границ	Координаты, м		Метод определения координат характерной точки	Средняя квадратическая погрешность положения характерной точки (Mt), м	Описание обозначения точки на местности (при наличии)
	X	Y			
1	2	3	4	5	6
25248	733218.23	1422333.70	Картометрический метод	0.1	-
25249	733242.16	1422335.75	Картометрический метод	0.1	-
25250	733267.16	1422344.80	Картометрический метод	0.1	-
25251	733292.97	1422357.76	Картометрический метод	0.1	-
25252	733318.36	1422364.02	Картометрический метод	0.1	-
25253	733346.58	1422363.41	Картометрический метод	0.1	-
25254	733366.02	1422358.27	Картометрический метод	0.1	-
25255	733412.31	1422328.31	Картометрический метод	0.1	-
25256	733444.01	1422302.22	Картометрический метод	0.1	-
25257	733476.67	1422283.73	Картометрический метод	0.1	-
25258	733520.75	1422266.25	Картометрический метод	0.1	-
25259	733562.46	1422255.16	Картометрический метод	0.1	-
25260	733601.41	1422251.41	Картометрический метод	0.1	-
25261	733633.58	1422260.34	Картометрический метод	0.1	-
25262	733677.26	1422280.89	Картометрический метод	0.1	-
25263	733707.40	1422299.36	Картометрический метод	0.1	-
25264	733717.29	1422305.42	Картометрический метод	0.1	-
25265	733743.65	1422317.60	Картометрический метод	0.1	-
25266	733769.41	1422329.18	Картометрический метод	0.1	-
25267	733817.07	1422336.65	Картометрический метод	0.1	-
25268	733876.28	1422332.18	Картометрический метод	0.1	-
25269	733888.56	1422329.06	Картометрический метод	0.1	-
25270	733959.72	1422300.93	Картометрический метод	0.1	-
25271	733990.63	1422288.12	Картометрический метод	0.1	-
25272	733993.99	1422285.05	Картометрический метод	0.1	-

2. Сведения о характерных точках границ объекта					
Обозначение характерных точек границ	Координаты, м		Метод определения координат характерной точки	Средняя квадратическая погрешность положения характерной точки (Mt), м	Описание обозначения точки на местности (при наличии)
	X	Y			
1	2	3	4	5	6
25273	734040.62	1422247.27	Картометрический метод	0.1	-
25274	734070.47	1422220.52	Картометрический метод	0.1	-
25275	734090.89	1422210.13	Картометрический метод	0.1	-
25276	734129.17	1422198.77	Картометрический метод	0.1	-
25277	734147.91	1422185.56	Картометрический метод	0.1	-
25278	734163.72	1422167.34	Картометрический метод	0.1	-
25279	734165.15	1422164.85	Картометрический метод	0.1	-
25280	734165.74	1422152.69	Картометрический метод	0.1	-
25281	734147.87	1422135.95	Картометрический метод	0.1	-
25282	734134.51	1422135.17	Картометрический метод	0.1	-
25283	734101.18	1422135.70	Картометрический метод	0.1	-
25284	734076.76	1422130.62	Картометрический метод	0.1	-
25285	734032.48	1422114.29	Картометрический метод	0.1	-
25286	734019.57	1422113.92	Картометрический метод	0.1	-
25287	733995.54	1422116.65	Картометрический метод	0.1	-
25288	733969.24	1422123.52	Картометрический метод	0.1	-
25289	733932.61	1422145.81	Картометрический метод	0.1	-
25290	733887.83	1422171.76	Картометрический метод	0.1	-
25291	733872.70	1422179.63	Картометрический метод	0.1	-
25292	733831.80	1422192.02	Картометрический метод	0.1	-
25293	733824.22	1422192.47	Картометрический метод	0.1	-
25294	733788.59	1422192.27	Картометрический метод	0.1	-
25295	733764.76	1422184.39	Картометрический метод	0.1	-
25296	733752.57	1422174.37	Картометрический метод	0.1	-
25297	733745.92	1422156.75	Картометрический метод	0.1	-

2. Сведения о характерных точках границ объекта					
Обозначение характерных точек границ	Координаты, м		Метод определения координат характерной точки	Средняя квадратическая погрешность положения характерной точки (Mt), м	Описание обозначения точки на местности (при наличии)
	X	Y			
1	2	3	4	5	6
25298	733744.05	1422130.97	Картометрический метод	0.1	-
25299	733750.46	1422109.61	Картометрический метод	0.1	-
25300	733764.32	1422090.50	Картометрический метод	0.1	-
25301	733805.31	1422053.16	Картометрический метод	0.1	-
25302	733828.12	1422036.82	Картометрический метод	0.1	-
25303	733859.00	1422019.02	Картометрический метод	0.1	-
25304	733875.28	1422008.79	Картометрический метод	0.1	-
25305	733892.01	1421990.92	Картометрический метод	0.1	-
25306	733914.44	1421961.80	Картометрический метод	0.1	-
25307	733938.19	1421942.05	Картометрический метод	0.1	-
25308	733977.01	1421909.75	Картометрический метод	0.1	-
25309	734001.94	1421884.82	Картометрический метод	0.1	-
25310	734007.79	1421868.05	Картометрический метод	0.1	-
25311	734005.54	1421853.80	Картометрический метод	0.1	-
25312	733994.87	1421837.04	Картометрический метод	0.1	-
25313	733983.89	1421830.56	Картометрический метод	0.1	-
25314	733967.04	1421827.84	Картометрический метод	0.1	-
25315	733937.61	1421831.71	Картометрический метод	0.1	-
25316	733931.28	1421833.55	Картометрический метод	0.1	-
25317	733913.43	1421824.47	Картометрический метод	0.1	-
25318	733892.53	1421801.32	Картометрический метод	0.1	-
25319	733889.35	1421792.94	Картометрический метод	0.1	-
25320	733881.51	1421777.50	Картометрический метод	0.1	-
25321	733876.39	1421767.43	Картометрический метод	0.1	-
25322	733866.09	1421734.80	Картометрический метод	0.1	-

2. Сведения о характерных точках границ объекта					
Обозначение характерных точек границ	Координаты, м		Метод определения координат характерной точки	Средняя квадратическая погрешность положения характерной точки (Mt), м	Описание обозначения точки на местности (при наличии)
	X	Y			
1	2	3	4	5	6
25323	733843.39	1421615.40	Картометрический метод	0.1	-
25324	733837.37	1421559.35	Картометрический метод	0.1	-
25325	733839.21	1421528.64	Картометрический метод	0.1	-
25326	733857.23	1421437.18	Картометрический метод	0.1	-
25327	733864.51	1421410.98	Картометрический метод	0.1	-
25328	733872.48	1421388.90	Картометрический метод	0.1	-
25329	733888.57	1421342.73	Картометрический метод	0.1	-
25330	733902.04	1421291.02	Картометрический метод	0.1	-
25331	733928.29	1421205.59	Картометрический метод	0.1	-
25332	733930.77	1421200.06	Картометрический метод	0.1	-
25333	733942.92	1421164.94	Картометрический метод	0.1	-
25334	733956.77	1421113.57	Картометрический метод	0.1	-
25335	733959.42	1421104.34	Картометрический метод	0.1	-
25336	733976.25	1421053.88	Картометрический метод	0.1	-
25337	733979.36	1421022.29	Картометрический метод	0.1	-
25338	733985.75	1420997.20	Картометрический метод	0.1	-
25339	734002.26	1420986.49	Картометрический метод	0.1	-
25340	734015.83	1420984.06	Картометрический метод	0.1	-
25341	734044.02	1420987.94	Картометрический метод	0.1	-
25342	734060.87	1420993.19	Картометрический метод	0.1	-
25343	734090.25	1420980.57	Картометрический метод	0.1	-
25344	734123.83	1420951.28	Картометрический метод	0.1	-
25345	734129.97	1420946.05	Картометрический метод	0.1	-
25346	734169.18	1420915.26	Картометрический метод	0.1	-
25347	734191.50	1420888.57	Картометрический метод	0.1	-

2. Сведения о характерных точках границ объекта					
Обозначение характерных точек границ	Координаты, м		Метод определения координат характерной точки	Средняя квадратическая погрешность положения характерной точки (Mt), м	Описание обозначения точки на местности (при наличии)
	X	Y			
1	2	3	4	5	6
25348	734199.31	1420862.05	Картометрический метод	0.1	-
25349	734209.56	1420842.51	Картометрический метод	0.1	-
25350	734232.21	1420827.47	Картометрический метод	0.1	-
25351	734281.72	1420803.21	Картометрический метод	0.1	-
25352	734311.42	1420788.07	Картометрический метод	0.1	-
25353	734356.21	1420762.71	Картометрический метод	0.1	-
25354	734407.74	1420717.87	Картометрический метод	0.1	-
25355	734443.43	1420673.87	Картометрический метод	0.1	-
25356	734447.83	1420664.76	Картометрический метод	0.1	-
25357	734471.11	1420628.54	Картометрический метод	0.1	-
25358	734495.13	1420585.52	Картометрический метод	0.1	-
25359	734527.38	1420541.12	Картометрический метод	0.1	-
25360	734542.85	1420505.27	Картометрический метод	0.1	-
25361	734553.54	1420467.44	Картометрический метод	0.1	-
25362	734535.45	1420414.10	Картометрический метод	0.1	-
25363	734535.25	1420398.22	Картометрический метод	0.1	-
25364	734574.17	1420367.17	Картометрический метод	0.1	-
25365	734598.56	1420327.46	Картометрический метод	0.1	-
25366	734629.01	1420309.38	Картометрический метод	0.1	-
25367	734668.66	1420292.90	Картометрический метод	0.1	-
25368	734680.37	1420290.96	Картометрический метод	0.1	-
25369	734743.97	1420267.05	Картометрический метод	0.1	-
25370	734796.42	1420243.33	Картометрический метод	0.1	-
25371	734820.14	1420236.98	Картометрический метод	0.1	-
25372	734893.04	1420229.48	Картометрический метод	0.1	-

2. Сведения о характерных точках границ объекта					
Обозначение характерных точек границ	Координаты, м		Метод определения координат характерной точки	Средняя квадратическая погрешность положения характерной точки (Mt), м	Описание обозначения точки на местности (при наличии)
	X	Y			
1	2	3	4	5	6
25373	734933.00	1420232.37	Картометрический метод	0.1	-
25374	734950.78	1420237.64	Картометрический метод	0.1	-
25375	734980.55	1420255.18	Картометрический метод	0.1	-
25376	735001.75	1420274.75	Картометрический метод	0.1	-
25377	735023.22	1420304.77	Картометрический метод	0.1	-
25378	735036.97	1420334.78	Картометрический метод	0.1	-
25379	735046.48	1420372.38	Картометрический метод	0.1	-
25380	735050.16	1420403.07	Картометрический метод	0.1	-
25381	735057.18	1420438.77	Картометрический метод	0.1	-
25382	735072.27	1420464.94	Картометрический метод	0.1	-
25383	735078.31	1420475.36	Картометрический метод	0.1	-
25384	735102.59	1420497.70	Картометрический метод	0.1	-
25385	735127.00	1420512.86	Картометрический метод	0.1	-
25386	735166.27	1420526.38	Картометрический метод	0.1	-
25387	735182.38	1420529.29	Картометрический метод	0.1	-
25388	735196.65	1420535.75	Картометрический метод	0.1	-
25389	735246.71	1420546.11	Картометрический метод	0.1	-
25390	735255.69	1420547.18	Картометрический метод	0.1	-
25391	735350.02	1420549.09	Картометрический метод	0.1	-
25392	735379.21	1420540.55	Картометрический метод	0.1	-
25393	735437.78	1420515.72	Картометрический метод	0.1	-
25394	735458.40	1420499.31	Картометрический метод	0.1	-
25395	735463.18	1420490.79	Картометрический метод	0.1	-
25396	735462.07	1420482.93	Картометрический метод	0.1	-
25397	735442.89	1420477.22	Картометрический метод	0.1	-

2. Сведения о характерных точках границ объекта					
Обозначение характерных точек границ	Координаты, м		Метод определения координат характерной точки	Средняя квадратическая погрешность положения характерной точки (Mt), м	Описание обозначения точки на местности (при наличии)
	X	Y			
1	2	3	4	5	6
25398	735398.58	1420474.52	Картометрический метод	0.1	-
25399	735369.36	1420464.59	Картометрический метод	0.1	-
25400	735351.29	1420452.25	Картометрический метод	0.1	-
25401	735333.28	1420433.22	Картометрический метод	0.1	-
25402	735316.89	1420401.73	Картометрический метод	0.1	-
25403	735312.88	1420384.79	Картометрический метод	0.1	-
25404	735314.53	1420359.33	Картометрический метод	0.1	-
25405	735322.48	1420336.08	Картометрический метод	0.1	-
25406	735341.36	1420309.19	Картометрический метод	0.1	-
25407	735368.85	1420283.39	Картометрический метод	0.1	-
25408	735390.15	1420260.80	Картометрический метод	0.1	-
25409	735399.08	1420244.64	Картометрический метод	0.1	-
25410	735401.47	1420224.47	Картометрический метод	0.1	-
25411	735397.70	1420200.71	Картометрический метод	0.1	-
25412	735386.68	1420171.83	Картометрический метод	0.1	-
25413	735378.87	1420161.93	Картометрический метод	0.1	-
25414	735362.57	1420159.27	Картометрический метод	0.1	-
25415	735332.01	1420162.59	Картометрический метод	0.1	-
25416	735305.33	1420167.64	Картометрический метод	0.1	-
25417	735265.46	1420168.40	Картометрический метод	0.1	-
25418	735241.34	1420170.55	Картометрический метод	0.1	-
25419	735207.64	1420191.63	Картометрический метод	0.1	-
25420	735197.81	1420200.39	Картометрический метод	0.1	-
25421	735161.45	1420233.23	Картометрический метод	0.1	-
25422	735120.80	1420267.54	Картометрический метод	0.1	-

2. Сведения о характерных точках границ объекта					
Обозначение характерных точек границ	Координаты, м		Метод определения координат характерной точки	Средняя квадратическая погрешность положения характерной точки (Mt), м	Описание обозначения точки на местности (при наличии)
	X	Y			
1	2	3	4	5	6
25423	735099.08	1420267.88	Картометрический метод	0.1	-
25424	735067.14	1420252.55	Картометрический метод	0.1	-
25425	735029.43	1420230.30	Картометрический метод	0.1	-
25426	734979.65	1420215.66	Картометрический метод	0.1	-
25427	734946.16	1420200.30	Картометрический метод	0.1	-
25428	734898.72	1420170.65	Картометрический метод	0.1	-
25429	734867.40	1420146.21	Картометрический метод	0.1	-
25430	734842.45	1420118.69	Картометрический метод	0.1	-
25431	734805.47	1420066.78	Картометрический метод	0.1	-
25432	734757.14	1419986.46	Картометрический метод	0.1	-
25433	734737.50	1419944.82	Картометрический метод	0.1	-
25434	734723.19	1419918.73	Картометрический метод	0.1	-
25435	734708.37	1419872.60	Картометрический метод	0.1	-
25436	734705.20	1419857.98	Картометрический метод	0.1	-
25437	734702.07	1419808.72	Картометрический метод	0.1	-
25438	734704.72	1419790.48	Картометрический метод	0.1	-
25439	734713.86	1419773.91	Картометрический метод	0.1	-
25440	734745.33	1419759.91	Картометрический метод	0.1	-
25441	734754.13	1419754.91	Картометрический метод	0.1	-
25442	734787.45	1419740.67	Картометрический метод	0.1	-
25443	734804.42	1419722.37	Картометрический метод	0.1	-
25444	734812.92	1419704.18	Картометрический метод	0.1	-
25445	734812.64	1419688.37	Картометрический метод	0.1	-
25446	734800.19	1419638.65	Картометрический метод	0.1	-
25447	734783.34	1419587.49	Картометрический метод	0.1	-

2. Сведения о характерных точках границ объекта					
Обозначение характерных точек границ	Координаты, м		Метод определения координат характерной точки	Средняя квадратическая погрешность положения характерной точки (Mt), м	Описание обозначения точки на местности (при наличии)
	X	Y			
1	2	3	4	5	6
25448	734774.63	1419561.05	Картометрический метод	0.1	-
25449	734765.89	1419532.12	Картометрический метод	0.1	-
25450	734764.88	1419504.02	Картометрический метод	0.1	-
25451	734770.32	1419473.63	Картометрический метод	0.1	-
25452	734796.02	1419402.83	Картометрический метод	0.1	-
25453	734802.39	1419393.74	Картометрический метод	0.1	-
25454	734845.38	1419311.22	Картометрический метод	0.1	-
25455	734927.04	1419186.07	Картометрический метод	0.1	-
25456	734982.10	1419108.18	Картометрический метод	0.1	-
25457	734988.20	1419095.49	Картометрический метод	0.1	-
25458	735015.42	1419046.28	Картометрический метод	0.1	-
25459	735032.75	1419014.94	Картометрический метод	0.1	-
25460	735060.94	1418959.39	Картометрический метод	0.1	-
25461	735066.76	1418943.41	Картометрический метод	0.1	-
25462	735086.54	1418882.89	Картометрический метод	0.1	-
25463	735112.57	1418821.43	Картометрический метод	0.1	-
25464	735118.62	1418809.22	Картометрический метод	0.1	-
25465	735140.08	1418769.02	Картометрический метод	0.1	-
25466	735190.38	1418695.62	Картометрический метод	0.1	-
25467	735204.51	1418681.34	Картометрический метод	0.1	-
25468	735233.78	1418650.63	Картометрический метод	0.1	-
25469	735232.33	1418626.29	Картометрический метод	0.1	-
25470	735223.38	1418596.78	Картометрический метод	0.1	-
25471	735200.86	1418578.08	Картометрический метод	0.1	-
25472	735176.35	1418568.94	Картометрический метод	0.1	-

2. Сведения о характерных точках границ объекта					
Обозначение характерных точек границ	Координаты, м		Метод определения координат характерной точки	Средняя квадратическая погрешность положения характерной точки (Mt), м	Описание обозначения точки на местности (при наличии)
	X	Y			
1	2	3	4	5	6
25473	735141.35	1418564.20	Картометрический метод	0.1	-
25474	735113.80	1418565.50	Картометрический метод	0.1	-
25475	735071.67	1418610.78	Картометрический метод	0.1	-
25476	735035.68	1418636.00	Картометрический метод	0.1	-
25477	735021.34	1418657.36	Картометрический метод	0.1	-
25478	735002.89	1418715.17	Картометрический метод	0.1	-
25479	734986.92	1418744.77	Картометрический метод	0.1	-
25480	734973.00	1418754.97	Картометрический метод	0.1	-
25481	734852.11	1418743.66	Картометрический метод	0.1	-
25482	734797.05	1418695.21	Картометрический метод	0.1	-
25483	734719.96	1418530.01	Картометрический метод	0.1	-
25484	734678.12	1418470.55	Картометрический метод	0.1	-
25485	734638.47	1418382.45	Картометрический метод	0.1	-
25486	734618.64	1418305.36	Картометрический метод	0.1	-
25487	734636.16	1418203.29	Картометрический метод	0.1	-
25488	734687.88	1418170.77	Картометрический метод	0.1	-
25489	734726.24	1418146.69	Картометрический метод	0.1	-
25490	734765.61	1418112.61	Картометрический метод	0.1	-
25491	734784.10	1418094.12	Картометрический метод	0.1	-
25492	734841.30	1418036.87	Картометрический метод	0.1	-
25493	734863.74	1418007.75	Картометрический метод	0.1	-
25494	734869.10	1417998.43	Картометрический метод	0.1	-
25495	734924.92	1417975.28	Картометрический метод	0.1	-
25496	734942.20	1417962.45	Картометрический метод	0.1	-
25497	734966.07	1417940.10	Картометрический метод	0.1	-

2. Сведения о характерных точках границ объекта					
Обозначение характерных точек границ	Координаты, м		Метод определения координат характерной точки	Средняя квадратическая погрешность положения характерной точки (Mt), м	Описание обозначения точки на местности (при наличии)
	X	Y			
1	2	3	4	5	6
25498	734999.26	1417912.22	Картометрический метод	0.1	-
25499	735041.42	1417884.65	Картометрический метод	0.1	-
25500	735074.69	1417862.60	Картометрический метод	0.1	-
25501	735115.14	1417840.43	Картометрический метод	0.1	-
25502	735162.30	1417816.82	Картометрический метод	0.1	-
25503	735202.33	1417796.01	Картометрический метод	0.1	-
25504	735261.09	1417769.50	Картометрический метод	0.1	-
25505	735314.84	1417738.01	Картометрический метод	0.1	-
25506	735356.31	1417710.37	Картометрический метод	0.1	-
25507	735400.09	1417678.88	Картометрический метод	0.1	-
25508	735405.46	1417653.54	Картометрический метод	0.1	-
25509	735390.02	1417622.12	Картометрический метод	0.1	-
25510	735394.47	1417612.27	Картометрический метод	0.1	-
25511	735400.71	1417582.13	Картометрический метод	0.1	-
25512	735402.80	1417543.98	Картометрический метод	0.1	-
25513	735396.97	1417501.96	Картометрический метод	0.1	-
25514	735401.19	1417477.76	Картометрический метод	0.1	-
25515	735415.49	1417476.33	Картометрический метод	0.1	-
25516	735442.07	1417509.98	Картометрический метод	0.1	-
25517	735460.52	1417536.74	Картометрический метод	0.1	-
25518	735471.95	1417561.61	Картометрический метод	0.1	-
25519	735489.53	1417596.40	Картометрический метод	0.1	-
25520	735508.72	1417606.12	Картометрический метод	0.1	-
25521	735554.80	1417605.39	Картометрический метод	0.1	-
25522	735568.51	1417585.13	Картометрический метод	0.1	-

2. Сведения о характерных точках границ объекта					
Обозначение характерных точек границ	Координаты, м		Метод определения координат характерной точки	Средняя квадратическая погрешность положения характерной точки (Mt), м	Описание обозначения точки на местности (при наличии)
	X	Y			
1	2	3	4	5	6
25523	735588.39	1417574.80	Картометрический метод	0.1	-
25524	735600.43	1417576.61	Картометрический метод	0.1	-
25525	735617.89	1417602.38	Картометрический метод	0.1	-
25526	735621.62	1417648.42	Картометрический метод	0.1	-
25527	735613.13	1417681.63	Картометрический метод	0.1	-
25528	735592.77	1417725.03	Картометрический метод	0.1	-
25529	735558.84	1417766.73	Картометрический метод	0.1	-
25530	735535.76	1417795.07	Картометрический метод	0.1	-
25531	735475.63	1417857.15	Картометрический метод	0.1	-
25532	735414.27	1417906.21	Картометрический метод	0.1	-
25533	735340.85	1417951.47	Картометрический метод	0.1	-
25534	735303.13	1417974.10	Картометрический метод	0.1	-
25535	735242.55	1417995.58	Картометрический метод	0.1	-
25536	735220.18	1418017.03	Картометрический метод	0.1	-
25537	735164.88	1418056.76	Картометрический метод	0.1	-
25538	735113.39	1418096.44	Картометрический метод	0.1	-
25539	735089.08	1418117.68	Картометрический метод	0.1	-
25540	735072.38	1418140.69	Картометрический метод	0.1	-
25541	735066.14	1418165.43	Картометрический метод	0.1	-
25542	735062.71	1418188.24	Картометрический метод	0.1	-
25543	735067.94	1418219.43	Картометрический метод	0.1	-
25544	735095.96	1418253.11	Картометрический метод	0.1	-
25545	735128.34	1418263.03	Картометрический метод	0.1	-
25546	735187.18	1418266.83	Картометрический метод	0.1	-
25547	735243.23	1418275.43	Картометрический метод	0.1	-

2. Сведения о характерных точках границ объекта					
Обозначение характерных точек границ	Координаты, м		Метод определения координат характерной точки	Средняя квадратическая погрешность положения характерной точки (Mt), м	Описание обозначения точки на местности (при наличии)
	X	Y			
1	2	3	4	5	6
25548	735286.17	1418293.70	Картометрический метод	0.1	-
25549	735326.45	1418323.39	Картометрический метод	0.1	-
25550	735344.36	1418346.04	Картометрический метод	0.1	-
25551	735338.59	1418382.13	Картометрический метод	0.1	-
25552	735345.60	1418424.37	Картометрический метод	0.1	-
25553	735379.88	1418449.25	Картометрический метод	0.1	-
25554	735415.94	1418452.91	Картометрический метод	0.1	-
25555	735459.15	1418443.56	Картометрический метод	0.1	-
25556	735466.81	1418442.88	Картометрический метод	0.1	-
25557	735467.68	1418468.35	Картометрический метод	0.1	-
25558	735460.00	1418479.11	Картометрический метод	0.1	-
25559	735450.94	1418486.47	Картометрический метод	0.1	-
25560	735466.05	1418510.32	Картометрический метод	0.1	-
25561	735466.01	1418511.39	Картометрический метод	0.1	-
25562	735492.53	1418519.01	Картометрический метод	0.1	-
25563	735542.70	1418511.58	Картометрический метод	0.1	-
25564	735616.15	1418482.91	Картометрический метод	0.1	-
25565	735705.50	1418434.65	Картометрический метод	0.1	-
25566	735672.75	1418385.88	Картометрический метод	0.1	-
25567	735690.30	1418376.39	Картометрический метод	0.1	-
25568	735697.58	1418372.96	Картометрический метод	0.1	-
25569	735759.20	1418333.77	Картометрический метод	0.1	-
25570	735811.12	1418299.54	Картометрический метод	0.1	-
25571	735859.43	1418273.43	Картометрический метод	0.1	-
25572	735916.50	1418233.12	Картометрический метод	0.1	-

2. Сведения о характерных точках границ объекта					
Обозначение характерных точек границ	Координаты, м		Метод определения координат характерной точки	Средняя квадратическая погрешность положения характерной точки (Mt), м	Описание обозначения точки на местности (при наличии)
	X	Y			
1	2	3	4	5	6
25573	735988.28	1418170.85	Картометрический метод	0.1	-
25574	736154.00	1418019.62	Картометрический метод	0.1	-
25575	736225.44	1417988.06	Картометрический метод	0.1	-
25576	736255.61	1417959.93	Картометрический метод	0.1	-
25577	736298.28	1417926.96	Картометрический метод	0.1	-
25578	736329.57	1417906.65	Картометрический метод	0.1	-
25579	736370.28	1417876.58	Картометрический метод	0.1	-
25580	736416.04	1417846.44	Картометрический метод	0.1	-
25581	736497.39	1417782.11	Картометрический метод	0.1	-
25582	736567.25	1417735.62	Картометрический метод	0.1	-
25583	736603.02	1417711.52	Картометрический метод	0.1	-
25584	736700.31	1417645.25	Картометрический метод	0.1	-
25585	736790.59	1417588.24	Картометрический метод	0.1	-
25586	736845.95	1417553.85	Картометрический метод	0.1	-
25587	736949.22	1417493.38	Картометрический метод	0.1	-
25588	736995.06	1417469.12	Картометрический метод	0.1	-
25589	737020.05	1417454.44	Картометрический метод	0.1	-
25590	737036.07	1417457.54	Картометрический метод	0.1	-
25591	737050.50	1417466.56	Картометрический метод	0.1	-
25592	737085.59	1417506.35	Картометрический метод	0.1	-
25593	737128.00	1417530.89	Картометрический метод	0.1	-
25594	737195.50	1417546.63	Картометрический метод	0.1	-
25595	737256.19	1417557.45	Картометрический метод	0.1	-
25596	737296.82	1417575.29	Картометрический метод	0.1	-
25597	737322.40	1417599.26	Картометрический метод	0.1	-

2. Сведения о характерных точках границ объекта					
Обозначение характерных точек границ	Координаты, м		Метод определения координат характерной точки	Средняя квадратическая погрешность положения характерной точки (Mt), м	Описание обозначения точки на местности (при наличии)
	X	Y			
1	2	3	4	5	6
25598	737349.07	1417637.50	Картометрический метод	0.1	-
25599	737363.07	1417672.58	Картометрический метод	0.1	-
25600	737384.54	1417700.82	Картометрический метод	0.1	-
25601	737409.97	1417714.71	Картометрический метод	0.1	-
25602	737434.62	1417731.97	Картометрический метод	0.1	-
25603	737451.81	1417756.08	Картометрический метод	0.1	-
25604	737470.97	1417798.63	Картометрический метод	0.1	-
25605	737493.20	1417821.81	Картометрический метод	0.1	-
25606	737528.06	1417847.44	Картометрический метод	0.1	-
25607	737580.83	1417890.37	Картометрический метод	0.1	-
25608	737661.55	1417977.08	Картометрический метод	0.1	-
25609	737683.07	1418017.36	Картометрический метод	0.1	-
25610	737701.59	1418070.13	Картометрический метод	0.1	-
25611	737699.02	1418093.76	Картометрический метод	0.1	-
25612	737697.00	1418104.73	Картометрический метод	0.1	-
25613	737697.49	1418152.73	Картометрический метод	0.1	-
25614	737704.97	1418200.27	Картометрический метод	0.1	-
25615	737702.32	1418220.82	Картометрический метод	0.1	-
25616	737694.67	1418253.71	Картометрический метод	0.1	-
25617	737693.67	1418279.24	Картометрический метод	0.1	-
25618	737699.07	1418307.70	Картометрический метод	0.1	-
25619	737705.15	1418315.91	Картометрический метод	0.1	-
25620	737722.63	1418321.79	Картометрический метод	0.1	-
25621	737736.22	1418318.69	Картометрический метод	0.1	-
25622	737769.11	1418310.06	Картометрический метод	0.1	-

2. Сведения о характерных точках границ объекта					
Обозначение характерных точек границ	Координаты, м		Метод определения координат характерной точки	Средняя квадратическая погрешность положения характерной точки (Mt), м	Описание обозначения точки на местности (при наличии)
	X	Y			
1	2	3	4	5	6
25623	737776.79	1418312.49	Картометрический метод	0.1	-
25624	737788.97	1418324.66	Картометрический метод	0.1	-
25625	737792.31	1418336.22	Картометрический метод	0.1	-
25626	737794.90	1418372.12	Картометрический метод	0.1	-
25627	737798.11	1418383.23	Картометрический метод	0.1	-
25628	737812.58	1418393.03	Картометрический метод	0.1	-
25629	737832.42	1418397.26	Картометрический метод	0.1	-
25630	737862.98	1418395.24	Картометрический метод	0.1	-
25631	737871.18	1418400.86	Картометрический метод	0.1	-
25632	737879.89	1418414.68	Картометрический метод	0.1	-
25633	737889.92	1418418.15	Картометрический метод	0.1	-
25634	737918.86	1418412.54	Картометрический метод	0.1	-
25635	737925.74	1418426.00	Картометрический метод	0.1	-
25636	737933.10	1418441.44	Картометрический метод	0.1	-
25637	737943.37	1418444.46	Картометрический метод	0.1	-
25638	737963.32	1418445.95	Картометрический метод	0.1	-
25639	737967.71	1418456.09	Картометрический метод	0.1	-
25640	737960.47	1418499.86	Картометрический метод	0.1	-
25641	737955.68	1418517.24	Картометрический метод	0.1	-
25642	737955.66	1418526.22	Картометрический метод	0.1	-
25643	737962.56	1418528.46	Картометрический метод	0.1	-
25644	737978.18	1418521.29	Картометрический метод	0.1	-
25645	738011.27	1418497.10	Картометрический метод	0.1	-
25646	738031.25	1418494.25	Картометрический метод	0.1	-
25647	738052.37	1418488.09	Картометрический метод	0.1	-

2. Сведения о характерных точках границ объекта					
Обозначение характерных точек границ	Координаты, м		Метод определения координат характерной точки	Средняя квадратическая погрешность положения характерной точки (Mt), м	Описание обозначения точки на местности (при наличии)
	X	Y			
1	2	3	4	5	6
25648	738077.59	1418467.47	Картометрический метод	0.1	-
25649	738108.15	1418438.39	Картометрический метод	0.1	-
25650	738154.67	1418402.18	Картометрический метод	0.1	-
25651	738173.35	1418391.95	Картометрический метод	0.1	-
25652	738213.35	1418388.07	Картометрический метод	0.1	-
25653	738244.12	1418390.79	Картометрический метод	0.1	-
25654	738262.12	1418399.03	Картометрический метод	0.1	-
25655	738278.23	1418413.06	Картометрический метод	0.1	-
25656	738310.96	1418470.22	Картометрический метод	0.1	-
25657	738339.32	1418535.43	Картометрический метод	0.1	-
25658	738358.27	1418592.63	Картометрический метод	0.1	-
25659	738359.09	1418607.08	Картометрический метод	0.1	-
25660	738354.59	1418631.68	Картометрический метод	0.1	-
25661	738343.11	1418651.02	Картометрический метод	0.1	-
25662	738335.80	1418656.53	Картометрический метод	0.1	-
25663	738305.24	1418679.62	Картометрический метод	0.1	-
25664	738287.88	1418700.54	Картометрический метод	0.1	-
25665	738286.69	1418718.24	Картометрический метод	0.1	-
25666	738289.85	1418731.45	Картометрический метод	0.1	-
25667	738307.43	1418725.28	Картометрический метод	0.1	-
25668	738324.94	1418713.21	Картометрический метод	0.1	-
25669	738346.63	1418687.81	Картометрический метод	0.1	-
25670	738371.41	1418669.73	Картометрический метод	0.1	-
25671	738386.05	1418663.60	Картометрический метод	0.1	-
25672	738418.52	1418666.04	Картометрический метод	0.1	-

2. Сведения о характерных точках границ объекта					
Обозначение характерных точек границ	Координаты, м		Метод определения координат характерной точки	Средняя квадратическая погрешность положения характерной точки (Mt), м	Описание обозначения точки на местности (при наличии)
	X	Y			
1	2	3	4	5	6
25673	738461.16	1418659.47	Картометрический метод	0.1	-
25674	738472.65	1418659.26	Картометрический метод	0.1	-
25675	738492.04	1418658.68	Картометрический метод	0.1	-
25676	738509.62	1418666.40	Картометрический метод	0.1	-
25677	738557.89	1418689.46	Картометрический метод	0.1	-
25678	738572.96	1418693.74	Картометрический метод	0.1	-
25679	738613.79	1418694.22	Картометрический метод	0.1	-
25680	738658.99	1418679.92	Картометрический метод	0.1	-
25681	738677.93	1418666.35	Картометрический метод	0.1	-
25682	738702.64	1418643.85	Картометрический метод	0.1	-
25683	738710.54	1418642.78	Картометрический метод	0.1	-
25684	738737.81	1418632.10	Картометрический метод	0.1	-
25685	738766.22	1418627.77	Картометрический метод	0.1	-
25686	738793.97	1418629.99	Картометрический метод	0.1	-
25687	738825.28	1418641.77	Картометрический метод	0.1	-
25688	738826.44	1418642.54	Картометрический метод	0.1	-
25689	738816.27	1418492.15	Картометрический метод	0.1	-
25690	738852.03	1418251.70	Картометрический метод	0.1	-
25691	738986.25	1418138.00	Картометрический метод	0.1	-
25692	739514.80	1418087.10	Картометрический метод	0.1	-
25693	739533.68	1418046.22	Картометрический метод	0.1	-
25694	739569.89	1418005.03	Картометрический метод	0.1	-
25695	739586.86	1417962.35	Картометрический метод	0.1	-
25696	739610.14	1417877.85	Картометрический метод	0.1	-
25697	739664.38	1417670.78	Картометрический метод	0.1	-

2. Сведения о характерных точках границ объекта					
Обозначение характерных точек границ	Координаты, м		Метод определения координат характерной точки	Средняя квадратическая погрешность положения характерной точки (Mt), м	Описание обозначения точки на местности (при наличии)
	X	Y			
1	2	3	4	5	6
25698	739720.15	1417491.90	Картометрический метод	0.1	-
25699	739750.30	1417407.85	Картометрический метод	0.1	-
25700	739780.67	1417337.90	Картометрический метод	0.1	-
25701	739826.06	1417256.87	Картометрический метод	0.1	-
25702	739870.34	1417174.77	Картометрический метод	0.1	-
25703	739927.42	1417078.36	Картометрический метод	0.1	-
25704	739964.20	1417001.80	Картометрический метод	0.1	-
25705	740009.19	1416895.81	Картометрический метод	0.1	-
25706	740048.71	1416786.64	Картометрический метод	0.1	-
25707	740081.86	1416687.36	Картометрический метод	0.1	-
25708	740116.31	1416601.07	Картометрический метод	0.1	-
25709	740152.62	1416495.21	Картометрический метод	0.1	-
25710	740239.44	1416288.71	Картометрический метод	0.1	-
25711	740274.98	1416203.49	Картометрический метод	0.1	-
25712	740299.05	1416146.67	Картометрический метод	0.1	-
25713	740334.86	1416077.73	Картометрический метод	0.1	-
25714	740377.03	1415998.92	Картометрический метод	0.1	-
25715	740435.48	1415920.93	Картометрический метод	0.1	-
25716	740472.59	1415864.99	Картометрический метод	0.1	-
25717	740498.02	1415826.60	Картометрический метод	0.1	-
25718	740537.03	1415754.35	Картометрический метод	0.1	-
25719	740593.07	1415660.12	Картометрический метод	0.1	-
25720	740649.39	1415584.34	Картометрический метод	0.1	-
25721	740735.69	1415483.13	Картометрический метод	0.1	-
25722	740790.39	1415442.10	Картометрический метод	0.1	-

2. Сведения о характерных точках границ объекта					
Обозначение характерных точек границ	Координаты, м		Метод определения координат характерной точки	Средняя квадратическая погрешность положения характерной точки (Mt), м	Описание обозначения точки на местности (при наличии)
	X	Y			
1	2	3	4	5	6
25723	740843.97	1415397.84	Картометрический метод	0.1	-
25724	740877.13	1415368.01	Картометрический метод	0.1	-
25725	740901.51	1415330.72	Картометрический метод	0.1	-
25726	740913.07	1415306.67	Картометрический метод	0.1	-
25727	740943.25	1415293.15	Картометрический метод	0.1	-
25728	741000.46	1415273.80	Картометрический метод	0.1	-
25729	741068.30	1415240.17	Картометрический метод	0.1	-
25730	741110.38	1415224.30	Картометрический метод	0.1	-
25731	741138.49	1415217.34	Картометрический метод	0.1	-
25732	741182.86	1415209.04	Картометрический метод	0.1	-
25733	741247.98	1415209.10	Картометрический метод	0.1	-
25734	741296.87	1415212.67	Картометрический метод	0.1	-
25735	741338.04	1415207.67	Картометрический метод	0.1	-
25736	741391.81	1415176.43	Картометрический метод	0.1	-
25737	741454.01	1415128.78	Картометрический метод	0.1	-
25738	741514.01	1415080.07	Картометрический метод	0.1	-
25739	741548.38	1415056.74	Картометрический метод	0.1	-
25740	741620.45	1415016.52	Картометрический метод	0.1	-
25741	741650.32	1414983.49	Картометрический метод	0.1	-
25742	741685.40	1414937.35	Картометрический метод	0.1	-
25743	741725.84	1414886.79	Картометрический метод	0.1	-
25744	741761.04	1414847.16	Картометрический метод	0.1	-
25745	741796.54	1414827.05	Картометрический метод	0.1	-
25746	741826.80	1414818.98	Картометрический метод	0.1	-
25747	741865.86	1414818.36	Картометрический метод	0.1	-

2. Сведения о характерных точках границ объекта					
Обозначение характерных точек границ	Координаты, м		Метод определения координат характерной точки	Средняя квадратическая погрешность положения характерной точки (Mt), м	Описание обозначения точки на местности (при наличии)
	X	Y			
1	2	3	4	5	6
25748	741900.84	1414834.08	Картометрический метод	0.1	-
25749	741947.88	1414857.22	Картометрический метод	0.1	-
25750	741978.38	1414864.33	Картометрический метод	0.1	-
25751	742000.53	1414868.95	Картометрический метод	0.1	-
25752	742031.03	1414876.75	Картометрический метод	0.1	-
25753	742064.20	1414878.99	Картометрический метод	0.1	-
25754	742087.44	1414864.81	Картометрический метод	0.1	-
25755	742114.55	1414832.63	Картометрический метод	0.1	-
25756	742149.99	1414804.46	Картометрический метод	0.1	-
25757	742175.65	1414768.15	Картометрический метод	0.1	-
25758	742201.31	1414731.86	Картометрический метод	0.1	-
25759	742230.09	1414706.23	Картометрический метод	0.1	-
25760	742264.18	1414671.55	Картометрический метод	0.1	-
25761	742285.04	1414633.66	Картометрический метод	0.1	-
25762	742302.08	1414600.71	Картометрический метод	0.1	-
25763	742364.83	1414499.09	Картометрический метод	0.1	-
25764	742394.13	1414463.80	Картометрический метод	0.1	-
25765	742421.95	1414440.14	Картометрический метод	0.1	-
25766	742446.25	1414403.26	Картометрический метод	0.1	-
25767	742490.33	1414307.19	Картометрический метод	0.1	-
25768	742498.92	1414289.54	Картометрический метод	0.1	-
25769	742529.40	1414226.11	Картометрический метод	0.1	-
25770	742563.37	1414178.90	Картометрический метод	0.1	-
25771	742602.83	1414134.86	Картометрический метод	0.1	-
25772	742671.59	1414090.36	Картометрический метод	0.1	-

2. Сведения о характерных точках границ объекта					
Обозначение характерных точек границ	Координаты, м		Метод определения координат характерной точки	Средняя квадратическая погрешность положения характерной точки (Mt), м	Описание обозначения точки на местности (при наличии)
	X	Y			
1	2	3	4	5	6
25773	742772.69	1414032.32	Картометрический метод	0.1	-
25774	742795.17	1414012.43	Картометрический метод	0.1	-
25775	742813.21	1413986.09	Картометрический метод	0.1	-
25776	742837.76	1413960.74	Картометрический метод	0.1	-
25777	742876.45	1413936.25	Картометрический метод	0.1	-
25778	742910.55	1413896.64	Картометрический метод	0.1	-
25779	742936.02	1413860.42	Картометрический метод	0.1	-
25780	742956.65	1413791.72	Картометрический метод	0.1	-
25781	742975.64	1413689.39	Картометрический метод	0.1	-
25782	742998.32	1413613.06	Картометрический метод	0.1	-
25783	743019.40	1413573.66	Картометрический метод	0.1	-
25784	743040.10	1413525.91	Картометрический метод	0.1	-
25785	743076.41	1413468.52	Картометрический метод	0.1	-
25786	743115.80	1413419.91	Картометрический метод	0.1	-
25787	743167.93	1413372.06	Картометрический метод	0.1	-
25788	743242.50	1413317.99	Картометрический метод	0.1	-
25789	743275.65	1413306.94	Картометрический метод	0.1	-
25790	743315.43	1413283.52	Картометрический метод	0.1	-
25791	743356.93	1413230.77	Картометрический метод	0.1	-
25792	743402.95	1413189.88	Картометрический метод	0.1	-
25793	743417.87	1413172.27	Картометрический метод	0.1	-
25794	743446.60	1413136.01	Картометрический метод	0.1	-
25795	743470.79	1413086.78	Картометрический метод	0.1	-
25796	743489.38	1413027.88	Картометрический метод	0.1	-
25797	743515.38	1412955.83	Картометрический метод	0.1	-

2. Сведения о характерных точках границ объекта					
Обозначение характерных точек границ	Координаты, м		Метод определения координат характерной точки	Средняя квадратическая погрешность положения характерной точки (Mt), м	Описание обозначения точки на местности (при наличии)
	X	Y			
1	2	3	4	5	6
25798	743535.34	1412914.27	Картометрический метод	0.1	-
25799	743566.22	1412876.88	Картометрический метод	0.1	-
25800	743618.20	1412801.17	Картометрический метод	0.1	-
25801	743665.17	1412751.59	Картометрический метод	0.1	-
25802	743686.56	1412731.72	Картометрический метод	0.1	-
25803	743797.85	1412631.18	Картометрический метод	0.1	-
25804	743865.11	1412560.65	Картометрический метод	0.1	-
25805	743885.13	1412522.35	Картометрический метод	0.1	-
25806	743902.84	1412476.49	Картометрический метод	0.1	-
25807	743914.64	1412399.24	Картометрический метод	0.1	-
25808	742500.40	1411500.56	Картометрический метод	0.1	-
25809	741481.31	1410376.27	Картометрический метод	0.1	-
25810	741381.43	1410185.00	Картометрический метод	0.1	-
25811	741221.10	1409956.72	Картометрический метод	0.1	-
25812	741188.02	1409449.64	Картометрический метод	0.1	-
25813	741251.78	1409273.24	Картометрический метод	0.1	-
25814	741328.29	1408914.07	Картометрический метод	0.1	-
25815	741288.76	1408855.81	Картометрический метод	0.1	-
25816	741144.92	1408836.68	Картометрический метод	0.1	-
25817	740973.66	1408853.69	Картометрический метод	0.1	-
25818	740783.19	1408777.18	Картометрический метод	0.1	-
25819	740497.61	1408732.55	Картометрический метод	0.1	-
25820	739784.08	1408280.93	Картометрический метод	0.1	-
25821	739778.57	1408169.35	Картометрический метод	0.1	-
25822	739748.15	1408148.16	Картометрический метод	0.1	-

2. Сведения о характерных точках границ объекта					
Обозначение характерных точек границ	Координаты, м		Метод определения координат характерной точки	Средняя квадратическая погрешность положения характерной точки (Mt), м	Описание обозначения точки на местности (при наличии)
	X	Y			
1	2	3	4	5	6
25823	739724.47	1408077.96	Картометрический метод	0.1	-
25824	739592.14	1407995.08	Картометрический метод	0.1	-
25825	739413.27	1407901.57	Картометрический метод	0.1	-
25826	739307.70	1407989.77	Картометрический метод	0.1	-
25827	739197.52	1407878.19	Картометрический метод	0.1	-
25828	738615.74	1408304.32	Картометрический метод	0.1	-
25829	738412.86	1408103.48	Картометрический метод	0.1	-
25830	738653.60	1407836.54	Картометрический метод	0.1	-
25831	738757.74	1407791.90	Картометрический метод	0.1	-
25832	738867.77	1407682.66	Картометрический метод	0.1	-
25833	739983.35	1404977.14	Картометрический метод	0.1	-
25834	742282.76	1404794.34	Картометрический метод	0.1	-
25835	742501.30	1404078.11	Картометрический метод	0.1	-
25836	743209.58	1403490.19	Картометрический метод	0.1	-
25837	743383.46	1403381.90	Картометрический метод	0.1	-
25838	743333.51	1403239.51	Картометрический метод	0.1	-
25839	743312.26	1403236.32	Картометрический метод	0.1	-
25840	743287.82	1403285.20	Картометрический метод	0.1	-
25841	743260.19	1403273.51	Картометрический метод	0.1	-
25842	743148.41	1403003.10	Картометрический метод	0.1	-
25843	743057.92	1402687.49	Картометрический метод	0.1	-
25844	743062.96	1402555.72	Картометрический метод	0.1	-
25845	743048.99	1402444.14	Картометрический метод	0.1	-
25846	742979.30	1402331.96	Картометрический метод	0.1	-
25847	742970.32	1402219.92	Картометрический метод	0.1	-

2. Сведения о характерных точках границ объекта					
Обозначение характерных точек границ	Координаты, м		Метод определения координат характерной точки	Средняя квадратическая погрешность положения характерной точки (Mt), м	Описание обозначения точки на местности (при наличии)
	X	Y			
1	2	3	4	5	6
25848	743130.93	1402185.25	Картометрический метод	0.1	-
25849	744420.12	1402300.67	Картометрический метод	0.1	-
25850	744751.30	1402965.89	Картометрический метод	0.1	-
25851	744772.78	1403140.16	Картометрический метод	0.1	-
25852	744756.47	1403454.71	Картометрический метод	0.1	-
25853	744782.07	1403569.48	Картометрический метод	0.1	-
25854	744868.91	1403639.61	Картометрический метод	0.1	-
25855	745047.68	1403698.45	Картометрический метод	0.1	-
25856	745267.84	1403817.47	Картометрический метод	0.1	-
25857	745328.35	1403922.27	Картометрический метод	0.1	-
25858	745357.16	1404072.50	Картометрический метод	0.1	-
25859	745657.27	1403978.99	Картометрический метод	0.1	-
25860	745687.48	1404001.97	Картометрический метод	0.1	-
25861	745742.67	1404108.23	Картометрический метод	0.1	-
25862	745759.80	1404215.56	Картометрический метод	0.1	-
25863	745822.56	1404155.38	Картометрический метод	0.1	-
25864	745975.11	1404016.84	Картометрический метод	0.1	-
25865	746261.90	1403591.78	Картометрический метод	0.1	-
25866	746360.04	1403492.95	Картометрический метод	0.1	-
25867	746480.46	1403721.82	Картометрический метод	0.1	-
25868	746517.91	1404205.99	Картометрический метод	0.1	-
25869	746550.71	1404219.80	Картометрический метод	0.1	-
25870	746551.92	1404295.25	Картометрический метод	0.1	-
25871	746534.59	1404376.41	Картометрический метод	0.1	-
25872	746528.66	1404434.46	Картометрический метод	0.1	-

2. Сведения о характерных точках границ объекта					
Обозначение характерных точек границ	Координаты, м		Метод определения координат характерной точки	Средняя квадратическая погрешность положения характерной точки (Mt), м	Описание обозначения точки на местности (при наличии)
	X	Y			
1	2	3	4	5	6
25873	746567.61	1404619.89	Картометрический метод	0.1	-
25874	746610.43	1404619.36	Картометрический метод	0.1	-
25875	746644.86	1404651.77	Картометрический метод	0.1	-
25876	746688.79	1404678.34	Картометрический метод	0.1	-
25877	746680.45	1404736.78	Картометрический метод	0.1	-
25878	746692.17	1404786.73	Картометрический метод	0.1	-
25879	746665.82	1404827.11	Картометрический метод	0.1	-
25880	746709.53	1404897.11	Картометрический метод	0.1	-
25881	746860.99	1405306.37	Картометрический метод	0.1	-
25882	746876.87	1405376.56	Картометрический метод	0.1	-
25883	746857.80	1405451.95	Картометрический метод	0.1	-
25884	746794.04	1405456.20	Картометрический метод	0.1	-
25885	746753.66	1405466.83	Картометрический метод	0.1	-
25886	746695.21	1405567.78	Картометрический метод	0.1	-
25887	746655.90	1405589.03	Картометрический метод	0.1	-
25888	746622.95	1405569.90	Картометрический метод	0.1	-
25889	746349.85	1405817.50	Картометрический метод	0.1	-
25890	746169.90	1406069.22	Картометрический метод	0.1	-
25891	746080.69	1406415.65	Картометрический метод	0.1	-
25892	746545.54	1407581.37	Картометрический метод	0.1	-
25893	746604.67	1407577.74	Картометрический метод	0.1	-
25894	746671.37	1407579.81	Картометрический метод	0.1	-
25895	746708.98	1407586.50	Картометрический метод	0.1	-
25896	746767.72	1407611.62	Картометрический метод	0.1	-
25897	746834.99	1407649.10	Картометрический метод	0.1	-

2. Сведения о характерных точках границ объекта					
Обозначение характерных точек границ	Координаты, м		Метод определения координат характерной точки	Средняя квадратическая погрешность положения характерной точки (Mt), м	Описание обозначения точки на местности (при наличии)
	X	Y			
1	2	3	4	5	6
25898	746896.70	1407664.79	Картометрический метод	0.1	-
25899	746940.43	1407663.05	Картометрический метод	0.1	-
25900	746971.44	1407647.97	Картометрический метод	0.1	-
25901	746995.07	1407626.77	Картометрический метод	0.1	-
25902	747029.45	1407560.59	Картометрический метод	0.1	-
25903	747050.87	1407532.12	Картометрический метод	0.1	-
25904	747074.44	1407507.79	Картометрический метод	0.1	-
25905	747151.59	1407446.14	Картометрический метод	0.1	-
25906	747190.83	1407423.64	Картометрический метод	0.1	-
25907	747198.80	1407416.48	Картометрический метод	0.1	-
25908	747287.21	1407349.52	Картометрический метод	0.1	-
25909	747326.69	1407309.56	Картометрический метод	0.1	-
25910	747360.81	1407272.00	Картометрический метод	0.1	-
25911	747385.09	1407246.93	Картометрический метод	0.1	-
25912	747414.53	1407206.35	Картометрический метод	0.1	-
25913	747444.77	1407167.31	Картометрический метод	0.1	-
25914	747467.56	1407145.35	Картометрический метод	0.1	-
25915	747487.36	1407129.61	Картометрический метод	0.1	-
25916	747524.76	1407104.33	Картометрический метод	0.1	-
25917	747583.79	1407081.03	Картометрический метод	0.1	-
25918	747619.04	1407067.36	Картометрический метод	0.1	-
25919	747669.48	1407037.25	Картометрический метод	0.1	-
25920	747726.59	1406990.06	Картометрический метод	0.1	-
25921	747759.21	1406956.37	Картометрический метод	0.1	-
25922	747798.66	1406914.87	Картометрический метод	0.1	-

2. Сведения о характерных точках границ объекта					
Обозначение характерных точек границ	Координаты, м		Метод определения координат характерной точки	Средняя квадратическая погрешность положения характерной точки (Mt), м	Описание обозначения точки на местности (при наличии)
	X	Y			
1	2	3	4	5	6
25923	747921.98	1406762.51	Картометрический метод	0.1	-
25924	747998.33	1406664.88	Картометрический метод	0.1	-
25925	748040.13	1406624.87	Картометрический метод	0.1	-
25926	748072.12	1406598.91	Картометрический метод	0.1	-
25927	748104.26	1406582.98	Картометрический метод	0.1	-
25928	748195.61	1406555.31	Картометрический метод	0.1	-
25929	748316.15	1406520.22	Картометрический метод	0.1	-
25930	748381.27	1406492.19	Картометрический метод	0.1	-
25931	748410.96	1406467.82	Картометрический метод	0.1	-
25932	748440.52	1406434.18	Картометрический метод	0.1	-
25933	748476.56	1406371.90	Картометрический метод	0.1	-
25934	748499.44	1406307.52	Картометрический метод	0.1	-
25935	748512.67	1406266.43	Картометрический метод	0.1	-
25936	748528.07	1406166.68	Картометрический метод	0.1	-
25937	748541.24	1406073.15	Картометрический метод	0.1	-
25938	748547.33	1406019.82	Картометрический метод	0.1	-
25939	748566.36	1405954.73	Картометрический метод	0.1	-
25940	748576.17	1405920.39	Картометрический метод	0.1	-
25941	748596.56	1405883.51	Картометрический метод	0.1	-
25942	748624.08	1405842.92	Картометрический метод	0.1	-
25943	748652.86	1405805.50	Картометрический метод	0.1	-
25944	748696.57	1405737.09	Картометрический метод	0.1	-
25945	748725.77	1405680.12	Картометрический метод	0.1	-
25946	748741.93	1405641.51	Картометрический метод	0.1	-
25947	748755.34	1405579.58	Картометрический метод	0.1	-

2. Сведения о характерных точках границ объекта					
Обозначение характерных точек границ	Координаты, м		Метод определения координат характерной точки	Средняя квадратическая погрешность положения характерной точки (Mt), м	Описание обозначения точки на местности (при наличии)
	X	Y			
1	2	3	4	5	6
25948	748766.54	1405530.86	Картометрический метод	0.1	-
25949	748772.97	1405496.27	Картометрический метод	0.1	-
25950	748779.39	1405476.05	Картометрический метод	0.1	-
25951	748791.15	1405404.10	Картометрический метод	0.1	-
25952	748807.97	1405368.52	Картометрический метод	0.1	-
25953	748831.96	1405326.08	Картометрический метод	0.1	-
25954	748865.52	1405285.18	Картометрический метод	0.1	-
25955	748894.73	1405253.32	Картометрический метод	0.1	-
25956	748918.71	1405226.22	Картометрический метод	0.1	-
25957	748933.01	1405208.28	Картометрический метод	0.1	-
25958	748946.39	1405186.90	Картометрический метод	0.1	-
25959	748958.39	1405165.96	Картометрический метод	0.1	-
25960	748989.97	1405106.59	Картометрический метод	0.1	-
25961	749020.02	1405057.34	Картометрический метод	0.1	-
25962	749054.74	1405019.22	Картометрический метод	0.1	-
25963	749081.74	1404989.07	Картометрический метод	0.1	-
25964	749123.64	1404944.68	Картометрический метод	0.1	-
25965	749172.08	1404887.84	Картометрический метод	0.1	-
25966	749254.63	1404789.53	Картометрический метод	0.1	-
25967	749320.75	1404716.16	Картометрический метод	0.1	-
25968	749390.22	1404642.16	Картометрический метод	0.1	-
25969	749425.82	1404553.02	Картометрический метод	0.1	-
25970	749449.85	1404442.17	Картометрический метод	0.1	-
25971	749458.35	1404412.33	Картометрический метод	0.1	-
25972	749464.77	1404382.06	Картометрический метод	0.1	-

2. Сведения о характерных точках границ объекта					
Обозначение характерных точек границ	Координаты, м		Метод определения координат характерной точки	Средняя квадратическая погрешность положения характерной точки (Mt), м	Описание обозначения точки на местности (при наличии)
	X	Y			
1	2	3	4	5	6
25973	749493.85	1404310.75	Картометрический метод	0.1	-
25974	749511.95	1404268.80	Картометрический метод	0.1	-
25975	749523.53	1404211.32	Картометрический метод	0.1	-
25976	749531.38	1404194.97	Картометрический метод	0.1	-
25977	749536.64	1404184.02	Картометрический метод	0.1	-
25978	749556.07	1404160.80	Картометрический метод	0.1	-
25979	749586.81	1404129.05	Картометрический метод	0.1	-
25980	749628.03	1404100.27	Картометрический метод	0.1	-
25981	749650.87	1404083.05	Картометрический метод	0.1	-
25982	749668.89	1404068.27	Картометрический метод	0.1	-
25983	749686.27	1404052.90	Картометрический метод	0.1	-
25984	749700.96	1404025.58	Картометрический метод	0.1	-
25985	749711.78	1403993.93	Картометрический метод	0.1	-
25986	749731.78	1403944.50	Картометрический метод	0.1	-
25987	749748.36	1403917.79	Картометрический метод	0.1	-
25988	749780.46	1403877.62	Картометрический метод	0.1	-
25989	749851.36	1403821.71	Картометрический метод	0.1	-
25990	749881.60	1403797.26	Картометрический метод	0.1	-
25991	749906.47	1403763.54	Картометрический метод	0.1	-
25992	749940.47	1403723.33	Картометрический метод	0.1	-
25993	749969.36	1403678.80	Картометрический метод	0.1	-
25994	750007.61	1403629.71	Картометрический метод	0.1	-
25995	750055.90	1403577.32	Картометрический метод	0.1	-
25996	750080.09	1403554.26	Картометрический метод	0.1	-
25997	750143.96	1403492.18	Картометрический метод	0.1	-

2. Сведения о характерных точках границ объекта					
Обозначение характерных точек границ	Координаты, м		Метод определения координат характерной точки	Средняя квадратическая погрешность положения характерной точки (Mt), м	Описание обозначения точки на местности (при наличии)
	X	Y			
1	2	3	4	5	6
25998	750216.36	1403411.69	Картометрический метод	0.1	-
25999	750294.45	1403333.63	Картометрический метод	0.1	-
26000	750380.67	1403251.04	Картометрический метод	0.1	-
26001	750416.03	1403217.74	Картометрический метод	0.1	-
26002	750518.34	1403117.90	Картометрический метод	0.1	-
26003	750561.38	1403052.36	Картометрический метод	0.1	-
26004	750662.67	1402888.30	Картометрический метод	0.1	-
26005	750705.77	1402826.54	Картометрический метод	0.1	-
26006	750712.14	1402816.03	Картометрический метод	0.1	-
26007	750740.35	1402775.49	Картометрический метод	0.1	-
26008	750808.05	1402697.15	Картометрический метод	0.1	-
26009	750869.62	1402632.11	Картометрический метод	0.1	-
26010	750936.99	1402563.56	Картометрический метод	0.1	-
26011	751005.32	1402493.04	Картометрический метод	0.1	-
26012	751062.19	1402440.30	Картометрический метод	0.1	-
26013	751095.34	1402402.62	Картометрический метод	0.1	-
26014	751124.94	1402358.14	Картометрический метод	0.1	-
26015	751143.00	1402324.60	Картометрический метод	0.1	-
26016	751154.96	1402307.78	Картометрический метод	0.1	-
26017	751166.97	1402263.58	Картометрический метод	0.1	-
26018	751170.08	1402213.65	Картометрический метод	0.1	-
26019	751168.26	1402159.89	Картометрический метод	0.1	-
26020	751170.65	1402125.62	Картометрический метод	0.1	-
26021	751182.80	1402090.22	Картометрический метод	0.1	-
26022	751197.58	1402066.02	Картометрический метод	0.1	-

2. Сведения о характерных точках границ объекта					
Обозначение характерных точек границ	Координаты, м		Метод определения координат характерной точки	Средняя квадратическая погрешность положения характерной точки (Mt), м	Описание обозначения точки на местности (при наличии)
	X	Y			
1	2	3	4	5	6
26023	751232.72	1402030.74	Картометрический метод	0.1	-
26024	751260.78	1402011.72	Картометрический метод	0.1	-
26025	751284.35	1401986.90	Картометрический метод	0.1	-
26026	751299.61	1401962.20	Картометрический метод	0.1	-
26027	751305.27	1401918.59	Картометрический метод	0.1	-
26028	751305.64	1401879.95	Картометрический метод	0.1	-
26029	751323.73	1401818.54	Картометрический метод	0.1	-
26030	751331.24	1401798.37	Картометрический метод	0.1	-
26031	751336.25	1401780.24	Картометрический метод	0.1	-
26032	751335.76	1401758.76	Картометрический метод	0.1	-
26033	751336.28	1401710.79	Картометрический метод	0.1	-
26034	751340.55	1401656.98	Картометрический метод	0.1	-
26035	751342.17	1401638.41	Картометрический метод	0.1	-
26036	751353.50	1401626.72	Картометрический метод	0.1	-
26037	751079.54	1401580.53	Картометрический метод	0.1	-
26038	751138.43	1400862.18	Картометрический метод	0.1	-
26039	751502.51	1400862.19	Картометрический метод	0.1	-
26040	751486.13	1400815.52	Картометрический метод	0.1	-
26041	751468.44	1400792.32	Картометрический метод	0.1	-
26042	751440.65	1400766.50	Картометрический метод	0.1	-
26043	751406.86	1400750.27	Картометрический метод	0.1	-
26044	751371.33	1400730.16	Картометрический метод	0.1	-
26045	751332.67	1400699.96	Картометрический метод	0.1	-
26046	751291.34	1400655.83	Картометрический метод	0.1	-
26047	751277.66	1400637.76	Картометрический метод	0.1	-

2. Сведения о характерных точках границ объекта					
Обозначение характерных точек границ	Координаты, м		Метод определения координат характерной точки	Средняя квадратическая погрешность положения характерной точки (Mt), м	Описание обозначения точки на местности (при наличии)
	X	Y			
1	2	3	4	5	6
26048	751249.21	1400604.69	Картометрический метод	0.1	-
26049	751201.68	1400532.80	Картометрический метод	0.1	-
26050	751184.33	1400495.63	Картометрический метод	0.1	-
26051	751169.23	1400459.54	Картометрический метод	0.1	-
26052	751159.77	1400426.72	Картометрический метод	0.1	-
26053	751153.89	1400396.51	Картометрический метод	0.1	-
26054	751150.30	1400367.40	Картометрический метод	0.1	-
26055	751155.99	1400331.89	Картометрический метод	0.1	-
26056	751169.28	1400316.05	Картометрический метод	0.1	-
26057	751175.78	1400308.56	Картометрический метод	0.1	-
26058	751215.21	1400293.41	Картометрический метод	0.1	-
26059	751236.71	1400274.63	Картометрический метод	0.1	-
26060	751246.33	1400247.09	Картометрический метод	0.1	-
26061	751241.98	1400219.22	Картометрический метод	0.1	-
26062	751229.35	1400198.19	Картометрический метод	0.1	-
26063	751201.75	1400184.10	Картометрический метод	0.1	-
26064	751172.63	1400180.64	Картометрический метод	0.1	-
26065	751120.23	1400188.74	Картометрический метод	0.1	-
26066	751063.46	1400203.05	Картометрический метод	0.1	-
26067	751037.26	1400207.38	Картометрический метод	0.1	-
26068	750990.27	1400204.21	Картометрический метод	0.1	-
26069	750932.42	1400185.57	Картометрический метод	0.1	-
26070	750895.83	1400168.82	Картометрический метод	0.1	-
26071	750859.33	1400157.11	Картометрический метод	0.1	-
26072	750784.74	1400140.41	Картометрический метод	0.1	-

2. Сведения о характерных точках границ объекта					
Обозначение характерных точек границ	Координаты, м		Метод определения координат характерной точки	Средняя квадратическая погрешность положения характерной точки (Mt), м	Описание обозначения точки на местности (при наличии)
	X	Y			
1	2	3	4	5	6
26073	750730.13	1400115.01	Картометрический метод	0.1	-
26074	750697.87	1400089.26	Картометрический метод	0.1	-
26075	750662.00	1400047.35	Картометрический метод	0.1	-
26076	750637.92	1400008.62	Картометрический метод	0.1	-
26077	750594.47	1399946.73	Картометрический метод	0.1	-
26078	750565.94	1399910.30	Картометрический метод	0.1	-
26079	750525.53	1399863.44	Картометрический метод	0.1	-
26080	750511.30	1399846.89	Картометрический метод	0.1	-
26081	750497.90	1399812.46	Картометрический метод	0.1	-
26082	750476.88	1399755.80	Картометрический метод	0.1	-
26083	750460.89	1399698.50	Картометрический метод	0.1	-
26084	750421.78	1399628.71	Картометрический метод	0.1	-
26085	750395.46	1399589.44	Картометрический метод	0.1	-
26086	750339.14	1399527.19	Картометрический метод	0.1	-
26087	750309.55	1399493.02	Картометрический метод	0.1	-
26088	750278.32	1399461.66	Картометрический метод	0.1	-
26089	750236.64	1399406.44	Картометрический метод	0.1	-
26090	750218.31	1399377.67	Картометрический метод	0.1	-
26091	750210.15	1399356.00	Картометрический метод	0.1	-
26092	750199.61	1399326.55	Картометрический метод	0.1	-
26093	750192.18	1399280.29	Картометрический метод	0.1	-
26094	750190.00	1399248.47	Картометрический метод	0.1	-
26095	750179.53	1399222.37	Картометрический метод	0.1	-
26096	749757.05	1399291.44	Картометрический метод	0.1	-
26097	749279.01	1399628.22	Картометрический метод	0.1	-

2. Сведения о характерных точках границ объекта					
Обозначение характерных точек границ	Координаты, м		Метод определения координат характерной точки	Средняя квадратическая погрешность положения характерной точки (Mt), м	Описание обозначения точки на местности (при наличии)
	X	Y			
1	2	3	4	5	6
26098	749227.11	1399428.67	Картометрический метод	0.1	-
26099	749239.56	1399303.28	Картометрический метод	0.1	-
26100	749140.15	1399295.84	Картометрический метод	0.1	-
26101	749062.39	1399272.47	Картометрический метод	0.1	-
26102	749018.57	1399211.32	Картометрический метод	0.1	-
26103	748979.18	1398975.60	Картометрический метод	0.1	-
26104	749200.61	1398873.61	Картометрический метод	0.1	-
26105	749402.60	1398598.64	Картометрический метод	0.1	-
26106	749429.56	1398511.73	Картометрический метод	0.1	-
26107	749441.66	1398409.49	Картометрический метод	0.1	-
26108	749416.09	1398337.91	Картометрический метод	0.1	-
26109	749375.32	1398302.13	Картометрический метод	0.1	-
26110	749266.51	1398255.96	Картометрический метод	0.1	-
26111	749228.01	1398205.93	Картометрический метод	0.1	-
26112	749079.46	1397977.26	Картометрический метод	0.1	-
26113	748940.11	1397778.91	Картометрический метод	0.1	-
26114	748780.67	1397729.95	Картометрический метод	0.1	-
26115	748608.49	1397677.52	Картометрический метод	0.1	-
26116	748482.12	1397572.07	Картометрический метод	0.1	-
26117	748254.67	1397441.21	Картометрический метод	0.1	-
26118	747999.54	1397028.81	Картометрический метод	0.1	-
26119	747924.92	1396669.51	Картометрический метод	0.1	-
26120	748107.89	1396142.43	Картометрический метод	0.1	-
26121	747931.14	1395509.09	Картометрический метод	0.1	-
26122	748495.84	1395441.21	Картометрический метод	0.1	-

2. Сведения о характерных точках границ объекта					
Обозначение характерных точек границ	Координаты, м		Метод определения координат характерной точки	Средняя квадратическая погрешность положения характерной точки (Mt), м	Описание обозначения точки на местности (при наличии)
	X	Y			
1	2	3	4	5	6
26123	748527.38	1394916.33	Картометрический метод	0.1	-
26124	748498.20	1394914.03	Картометрический метод	0.1	-
26125	748483.87	1394918.48	Картометрический метод	0.1	-
26126	748464.44	1394904.71	Картометрический метод	0.1	-
26127	748464.42	1394904.70	Картометрический метод	0.1	-
26128	748428.77	1394891.10	Картометрический метод	0.1	-
26129	748409.27	1394906.47	Картометрический метод	0.1	-
26130	748393.41	1394913.28	Картометрический метод	0.1	-
26131	748372.05	1394913.02	Картометрический метод	0.1	-
26132	748353.87	1394896.18	Картометрический метод	0.1	-
26133	748344.67	1394857.33	Картометрический метод	0.1	-
26134	748335.19	1394851.31	Картометрический метод	0.1	-
26135	748299.88	1394844.27	Картометрический метод	0.1	-
26136	748283.16	1394838.26	Картометрический метод	0.1	-
26137	748277.68	1394832.30	Картометрический метод	0.1	-
26138	748269.42	1394804.82	Картометрический метод	0.1	-
26139	748261.23	1394787.63	Картометрический метод	0.1	-
26140	748243.72	1394773.92	Картометрический метод	0.1	-
26141	748225.25	1394772.74	Картометрический метод	0.1	-
26142	748194.57	1394766.92	Картометрический метод	0.1	-
26143	748176.50	1394758.81	Картометрический метод	0.1	-
26144	748167.37	1394746.34	Картометрический метод	0.1	-
26145	748165.51	1394737.21	Картометрический метод	0.1	-
26146	748175.81	1394719.92	Картометрический метод	0.1	-
26147	748177.19	1394706.57	Картометрический метод	0.1	-

2. Сведения о характерных точках границ объекта					
Обозначение характерных точек границ	Координаты, м		Метод определения координат характерной точки	Средняя квадратическая погрешность положения характерной точки (Mt), м	Описание обозначения точки на местности (при наличии)
	X	Y			
1	2	3	4	5	6
26148	748172.68	1394696.46	Картометрический метод	0.1	-
26149	748164.69	1394691.74	Картометрический метод	0.1	-
26150	748139.36	1394690.37	Картометрический метод	0.1	-
22842	748138.93	1394690.54	Картометрический метод	0.1	-
26151	733787.58	1420652.87	Картометрический метод	0.1	-
26152	733873.68	1421195.07	Картометрический метод	0.1	-
26153	733697.30	1421235.87	Картометрический метод	0.1	-
26154	733611.60	1420686.66	Картометрический метод	0.1	-
26151	733787.58	1420652.87	Картометрический метод	0.1	-
26155	725601.17	1406635.70	Картометрический метод	0.1	-
26156	725582.41	1406632.44	Картометрический метод	0.1	-
26157	725554.96	1406625.25	Картометрический метод	0.1	-
26158	725537.11	1406617.64	Картометрический метод	0.1	-
26159	725526.04	1406609.14	Картометрический метод	0.1	-
26160	725404.68	1406512.27	Картометрический метод	0.1	-
26161	725453.96	1406445.53	Картометрический метод	0.1	-
26162	725519.60	1406499.98	Картометрический метод	0.1	-
26163	725532.12	1406508.16	Картометрический метод	0.1	-
26164	725557.27	1406523.39	Картометрический метод	0.1	-
26165	725573.44	1406524.84	Картометрический метод	0.1	-
26166	725584.29	1406530.06	Картометрический метод	0.1	-
26167	725600.19	1406549.69	Картометрический метод	0.1	-
26168	725610.38	1406563.84	Картометрический метод	0.1	-
26169	725612.49	1406568.89	Картометрический метод	0.1	-
26170	725613.04	1406599.33	Картометрический метод	0.1	-

2. Сведения о характерных точках границ объекта					
Обозначение характерных точек границ	Координаты, м		Метод определения координат характерной точки	Средняя квадратическая погрешность положения характерной точки (Mt), м	Описание обозначения точки на местности (при наличии)
	X	Y			
1	2	3	4	5	6
26171	725614.95	1406605.32	Картометрический метод	0.1	-
26172	725621.54	1406590.77	Картометрический метод	0.1	-
26173	725636.18	1406565.77	Картометрический метод	0.1	-
26174	725648.36	1406541.06	Картометрический метод	0.1	-
26175	725669.52	1406499.71	Картометрический метод	0.1	-
26176	725682.32	1406475.89	Картометрический метод	0.1	-
26177	725705.76	1406453.99	Картометрический метод	0.1	-
26178	725765.67	1406423.16	Картометрический метод	0.1	-
26179	725770.18	1406527.35	Картометрический метод	0.1	-
26180	725729.38	1406552.87	Картометрический метод	0.1	-
26181	725700.96	1406570.34	Картометрический метод	0.1	-
26182	725699.07	1406572.70	Картометрический метод	0.1	-
26183	725689.85	1406593.97	Картометрический метод	0.1	-
26184	725684.09	1406604.85	Картометрический метод	0.1	-
26185	725678.48	1406608.60	Картометрический метод	0.1	-
26186	725627.39	1406623.09	Картометрический метод	0.1	-
26187	725618.10	1406624.88	Картометрический метод	0.1	-
26188	725614.83	1406624.54	Картометрический метод	0.1	-
26155	725601.17	1406635.70	Картометрический метод	0.1	-
26189	740713.83	1414027.59	Картометрический метод	0.1	-
26190	740639.60	1413954.46	Картометрический метод	0.1	-
26191	740712.74	1413880.23	Картометрический метод	0.1	-
26192	740786.96	1413953.37	Картометрический метод	0.1	-
26189	740713.83	1414027.59	Картометрический метод	0.1	-
26193	731138.45	1421373.89	Картометрический метод	0.1	-

2. Сведения о характерных точках границ объекта					
Обозначение характерных точек границ	Координаты, м		Метод определения координат характерной точки	Средняя квадратическая погрешность положения характерной точки (Mt), м	Описание обозначения точки на местности (при наличии)
	X	Y			
1	2	3	4	5	6
26194	731330.90	1421577.19	Картометрический метод	0.1	-
26195	731067.53	1421849.15	Картометрический метод	0.1	-
26196	730823.27	1421838.29	Картометрический метод	0.1	-
26197	730550.22	1422367.98	Картометрический метод	0.1	-
26198	730375.33	1422315.61	Картометрический метод	0.1	-
26199	730215.90	1422241.54	Картометрический метод	0.1	-
26200	730071.53	1422240.28	Картометрический метод	0.1	-
26201	730130.74	1421833.56	Картометрический метод	0.1	-
26202	730203.98	1421754.34	Картометрический метод	0.1	-
26203	730436.21	1421584.97	Картометрический метод	0.1	-
26204	730532.77	1421454.45	Картометрический метод	0.1	-
26205	730762.62	1421589.99	Картометрический метод	0.1	-
26206	730773.91	1421537.27	Картометрический метод	0.1	-
26207	730800.28	1421450.64	Картометрический метод	0.1	-
26208	730876.86	1421421.77	Картометрический метод	0.1	-
26209	730949.67	1421482.03	Картометрический метод	0.1	-
26193	731138.45	1421373.89	Картометрический метод	0.1	-
26210	731272.22	1406696.98	Картометрический метод	0.1	-
26211	731175.06	1407279.30	Картометрический метод	0.1	-
26212	731397.88	1407662.55	Картометрический метод	0.1	-
26213	731381.64	1407952.64	Картометрический метод	0.1	-
26214	730535.67	1407914.39	Картометрический метод	0.1	-
26215	730449.14	1407727.37	Картометрический метод	0.1	-
26216	730317.80	1407613.66	Картометрический метод	0.1	-
26217	730180.05	1407459.58	Картометрический метод	0.1	-

2. Сведения о характерных точках границ объекта					
Обозначение характерных точек границ	Координаты, м		Метод определения координат характерной точки	Средняя квадратическая погрешность положения характерной точки (Mt), м	Описание обозначения точки на местности (при наличии)
	X	Y			
1	2	3	4	5	6
26218	729976.91	1407010.43	Картометрический метод	0.1	-
26219	730239.19	1406585.58	Картометрический метод	0.1	-
26220	730729.56	1406401.37	Картометрический метод	0.1	-
26210	731272.22	1406696.98	Картометрический метод	0.1	-
26221	734608.90	1406682.74	Картометрический метод	0.1	-
26222	735413.87	1407396.84	Картометрический метод	0.1	-
26223	735575.96	1408102.44	Картометрический метод	0.1	-
26224	735343.13	1410185.24	Картометрический метод	0.1	-
26225	733338.26	1410125.75	Картометрический метод	0.1	-
26226	733450.82	1407090.81	Картометрический метод	0.1	-
26221	734608.90	1406682.74	Картометрический метод	0.1	-
26227	733873.68	1421195.07	Картометрический метод	0.1	-
26228	733787.58	1420652.87	Картометрический метод	0.1	-
26229	733611.60	1420686.66	Картометрический метод	0.1	-
26230	733697.30	1421235.87	Картометрический метод	0.1	-
26227	733873.68	1421195.07	Картометрический метод	0.1	-
26231	725614.83	1406624.54	Картометрический метод	0.1	-
26232	725618.10	1406624.88	Картометрический метод	0.1	-
26233	725627.39	1406623.09	Картометрический метод	0.1	-
26234	725678.48	1406608.60	Картометрический метод	0.1	-
26235	725684.09	1406604.85	Картометрический метод	0.1	-
26236	725689.85	1406593.97	Картометрический метод	0.1	-
26237	725699.07	1406572.70	Картометрический метод	0.1	-
26238	725700.96	1406570.34	Картометрический метод	0.1	-
26239	725729.38	1406552.87	Картометрический метод	0.1	-

2. Сведения о характерных точках границ объекта					
Обозначение характерных точек границ	Координаты, м		Метод определения координат характерной точки	Средняя квадратическая погрешность положения характерной точки (Mt), м	Описание обозначения точки на местности (при наличии)
	X	Y			
1	2	3	4	5	6
26240	725770.18	1406527.35	Картометрический метод	0.1	-
26241	725765.67	1406423.16	Картометрический метод	0.1	-
26242	725705.76	1406453.99	Картометрический метод	0.1	-
26243	725682.32	1406475.89	Картометрический метод	0.1	-
26244	725669.52	1406499.71	Картометрический метод	0.1	-
26245	725648.36	1406541.06	Картометрический метод	0.1	-
26246	725636.18	1406565.77	Картометрический метод	0.1	-
26247	725621.54	1406590.77	Картометрический метод	0.1	-
26248	725614.95	1406605.32	Картометрический метод	0.1	-
26249	725613.04	1406599.33	Картометрический метод	0.1	-
26250	725612.49	1406568.89	Картометрический метод	0.1	-
26251	725610.38	1406563.84	Картометрический метод	0.1	-
26252	725600.19	1406549.69	Картометрический метод	0.1	-
26253	725584.29	1406530.06	Картометрический метод	0.1	-
26254	725573.44	1406524.84	Картометрический метод	0.1	-
26255	725557.27	1406523.39	Картометрический метод	0.1	-
26256	725532.12	1406508.16	Картометрический метод	0.1	-
26257	725519.60	1406499.98	Картометрический метод	0.1	-
26258	725453.96	1406445.53	Картометрический метод	0.1	-
26259	725404.68	1406512.27	Картометрический метод	0.1	-
26260	725526.04	1406609.14	Картометрический метод	0.1	-
26261	725537.11	1406617.64	Картометрический метод	0.1	-
26262	725554.96	1406625.25	Картометрический метод	0.1	-
26263	725582.41	1406632.44	Картометрический метод	0.1	-
26264	725601.17	1406635.70	Картометрический метод	0.1	-

2. Сведения о характерных точках границ объекта					
Обозначение характерных точек границ	Координаты, м		Метод определения координат характерной точки	Средняя квадратическая погрешность положения характерной точки (Mt), м	Описание обозначения точки на местности (при наличии)
	X	Y			
1	2	3	4	5	6
26231	725614.83	1406624.54	Картометрический метод	0.1	-
26265	740786.96	1413953.37	Картометрический метод	0.1	-
26266	740712.74	1413880.23	Картометрический метод	0.1	-
26267	740639.60	1413954.46	Картометрический метод	0.1	-
26268	740713.83	1414027.59	Картометрический метод	0.1	-
26265	740786.96	1413953.37	Картометрический метод	0.1	-
26269	730823.27	1421838.29	Картометрический метод	0.1	-
26270	731067.53	1421849.15	Картометрический метод	0.1	-
26271	731330.90	1421577.19	Картометрический метод	0.1	-
26272	731138.45	1421373.89	Картометрический метод	0.1	-
26273	730949.67	1421482.03	Картометрический метод	0.1	-
26274	730876.86	1421421.77	Картометрический метод	0.1	-
26275	730800.28	1421450.64	Картометрический метод	0.1	-
26276	730773.91	1421537.27	Картометрический метод	0.1	-
26277	730762.62	1421589.99	Картометрический метод	0.1	-
26278	730532.77	1421454.45	Картометрический метод	0.1	-
26279	730436.21	1421584.97	Картометрический метод	0.1	-
26280	730203.98	1421754.34	Картометрический метод	0.1	-
26281	730130.74	1421833.56	Картометрический метод	0.1	-
26282	730071.53	1422240.28	Картометрический метод	0.1	-
26283	730215.90	1422241.54	Картометрический метод	0.1	-
26284	730375.33	1422315.61	Картометрический метод	0.1	-
26285	730550.22	1422367.98	Картометрический метод	0.1	-
26269	730823.27	1421838.29	Картометрический метод	0.1	-
26286	730460.85	1422307.24	Картометрический метод	0.1	-

2. Сведения о характерных точках границ объекта					
Обозначение характерных точек границ	Координаты, м		Метод определения координат характерной точки	Средняя квадратическая погрешность положения характерной точки (Mt), м	Описание обозначения точки на местности (при наличии)
	X	Y			
1	2	3	4	5	6
26287	730135.62	1422105.86	Картометрический метод	0.1	-
26288	730415.58	1421690.38	Картометрический метод	0.1	-
26289	730740.81	1421891.76	Картометрический метод	0.1	-
26286	730460.85	1422307.24	Картометрический метод	0.1	-
26290	730740.81	1421891.76	Картометрический метод	0.1	-
26291	730415.58	1421690.38	Картометрический метод	0.1	-
26292	730135.62	1422105.86	Картометрический метод	0.1	-
26293	730460.85	1422307.24	Картометрический метод	0.1	-
26290	730740.81	1421891.76	Картометрический метод	0.1	-
26294	731397.88	1407662.55	Картометрический метод	0.1	-
26295	731175.06	1407279.30	Картометрический метод	0.1	-
26296	731272.22	1406696.98	Картометрический метод	0.1	-
26297	730729.56	1406401.37	Картометрический метод	0.1	-
26298	730239.19	1406585.58	Картометрический метод	0.1	-
26299	729976.91	1407010.43	Картометрический метод	0.1	-
26300	730180.05	1407459.58	Картометрический метод	0.1	-
26301	730317.80	1407613.66	Картометрический метод	0.1	-
26302	730449.14	1407727.37	Картометрический метод	0.1	-
26303	730535.67	1407914.39	Картометрический метод	0.1	-
26304	731381.64	1407952.64	Картометрический метод	0.1	-
26294	731397.88	1407662.55	Картометрический метод	0.1	-
26305	731333.15	1407852.67	Картометрический метод	0.1	-
26306	730579.51	1407817.60	Картометрический метод	0.1	-
26307	730571.62	1407445.18	Картометрический метод	0.1	-
26308	731083.64	1407443.07	Картометрический метод	0.1	-

2. Сведения о характерных точках границ объекта					
Обозначение характерных точек границ	Координаты, м		Метод определения координат характерной точки	Средняя квадратическая погрешность положения характерной точки (Mt), м	Описание обозначения точки на местности (при наличии)
	X	Y			
1	2	3	4	5	6
26309	731200.40	1407679.75	Картометрический метод	0.1	-
26305	731333.15	1407852.67	Картометрический метод	0.1	-
26310	731200.40	1407679.75	Картометрический метод	0.1	-
26311	731083.64	1407443.07	Картометрический метод	0.1	-
26312	730571.62	1407445.18	Картометрический метод	0.1	-
26313	730579.51	1407817.60	Картометрический метод	0.1	-
26314	731333.15	1407852.67	Картометрический метод	0.1	-
26310	731200.40	1407679.75	Картометрический метод	0.1	-
26315	735575.96	1408102.44	Картометрический метод	0.1	-
26316	735413.87	1407396.84	Картометрический метод	0.1	-
26317	734608.90	1406682.74	Картометрический метод	0.1	-
26318	733450.82	1407090.81	Картометрический метод	0.1	-
26319	733338.26	1410125.75	Картометрический метод	0.1	-
26320	735343.13	1410185.24	Картометрический метод	0.1	-
26315	735575.96	1408102.44	Картометрический метод	0.1	-
26321	735321.53	1409489.72	Картометрический метод	0.1	-
26322	733862.60	1409472.82	Картометрический метод	0.1	-
26323	733879.62	1407484.32	Картометрический метод	0.1	-
26324	734649.25	1407455.63	Картометрический метод	0.1	-
26325	734674.81	1407996.29	Картометрический метод	0.1	-
26326	735341.57	1407976.23	Картометрический метод	0.1	-
26321	735321.53	1409489.72	Картометрический метод	0.1	-
26327	735341.57	1407976.23	Картометрический метод	0.1	-
26328	734674.81	1407996.29	Картометрический метод	0.1	-
26329	734649.25	1407455.63	Картометрический метод	0.1	-

2. Сведения о характерных точках границ объекта					
Обозначение характерных точек границ	Координаты, м		Метод определения координат характерной точки	Средняя квадратическая погрешность положения характерной точки (Mt), м	Описание обозначения точки на местности (при наличии)
	X	Y			
1	2	3	4	5	6
26330	733879.62	1407484.32	Картометрический метод	0.1	-
26331	733862.60	1409472.82	Картометрический метод	0.1	-
26332	735321.53	1409489.72	Картометрический метод	0.1	-
26327	735341.57	1407976.23	Картометрический метод	0.1	-
26333	693855.98	1329243.32	Картометрический метод	0.1	-
26334	693856.11	1329223.91	Картометрический метод	0.1	-
26335	693856.07	1329179.03	Картометрический метод	0.1	-
26336	693859.62	1329138.65	Картометрический метод	0.1	-
26337	693873.54	1329088.16	Картометрический метод	0.1	-
26338	693912.42	1328936.61	Картометрический метод	0.1	-
26339	693917.91	1328914.52	Картометрический метод	0.1	-
26340	693922.50	1328906.53	Картометрический метод	0.1	-
26341	693937.58	1328880.25	Картометрический метод	0.1	-
26342	693944.97	1328861.73	Картометрический метод	0.1	-
26343	694031.77	1328864.76	Картометрический метод	0.1	-
26344	694051.13	1328852.88	Картометрический метод	0.1	-
26345	694057.21	1328848.87	Картометрический метод	0.1	-
26346	694056.99	1328834.05	Картометрический метод	0.1	-
26347	694056.61	1328834.37	Картометрический метод	0.1	-
26348	694055.20	1328832.68	Картометрический метод	0.1	-
26349	694055.58	1328832.36	Картометрический метод	0.1	-
26350	694037.41	1328806.41	Картометрический метод	0.1	-
26351	694074.28	1328788.46	Картометрический метод	0.1	-
26352	694065.95	1328767.60	Картометрический метод	0.1	-
26353	694030.16	1328714.12	Картометрический метод	0.1	-

2. Сведения о характерных точках границ объекта					
Обозначение характерных точек границ	Координаты, м		Метод определения координат характерной точки	Средняя квадратическая погрешность положения характерной точки (Mt), м	Описание обозначения точки на местности (при наличии)
	X	Y			
1	2	3	4	5	6
26354	694016.66	1328700.74	Картометрический метод	0.1	-
26355	694042.06	1328667.45	Картометрический метод	0.1	-
26356	694026.45	1328653.99	Картометрический метод	0.1	-
26357	694025.24	1328635.29	Картометрический метод	0.1	-
26358	694019.34	1328625.44	Картометрический метод	0.1	-
26359	694038.77	1328611.20	Картометрический метод	0.1	-
26360	694022.07	1328591.16	Картометрический метод	0.1	-
26361	694010.40	1328579.17	Картометрический метод	0.1	-
26362	693993.13	1328562.79	Картометрический метод	0.1	-
26363	693983.12	1328556.48	Картометрический метод	0.1	-
26364	693962.44	1328586.64	Картометрический метод	0.1	-
26365	693902.54	1328539.02	Картометрический метод	0.1	-
26366	693887.16	1328559.55	Картометрический метод	0.1	-
26367	693861.21	1328599.84	Картометрический метод	0.1	-
26368	693891.64	1328625.32	Картометрический метод	0.1	-
26369	693903.16	1328634.96	Картометрический метод	0.1	-
26370	693790.70	1328782.43	Картометрический метод	0.1	-
26371	693796.34	1328786.68	Картометрический метод	0.1	-
26372	693770.23	1328819.37	Картометрический метод	0.1	-
26373	693767.77	1328822.04	Картометрический метод	0.1	-
26374	693731.82	1328861.31	Картометрический метод	0.1	-
26375	693704.00	1328894.80	Картометрический метод	0.1	-
26376	693660.67	1328862.87	Картометрический метод	0.1	-
26377	693634.73	1328896.29	Картометрический метод	0.1	-
26378	693600.49	1328944.46	Картометрический метод	0.1	-

2. Сведения о характерных точках границ объекта					
Обозначение характерных точек границ	Координаты, м		Метод определения координат характерной точки	Средняя квадратическая погрешность положения характерной точки (Mt), м	Описание обозначения точки на местности (при наличии)
	X	Y			
1	2	3	4	5	6
26379	693561.30	1328999.67	Картометрический метод	0.1	-
26380	693562.60	1329197.74	Картометрический метод	0.1	-
26381	693702.99	1329180.25	Картометрический метод	0.1	-
26382	693771.13	1329196.75	Картометрический метод	0.1	-
26383	693805.64	1329243.31	Картометрический метод	0.1	-
26384	693807.62	1329246.04	Картометрический метод	0.1	-
26385	693810.30	1329249.74	Картометрический метод	0.1	-
26386	693813.32	1329252.07	Картометрический метод	0.1	-
26387	693815.46	1329253.73	Картометрический метод	0.1	-
26333	693855.98	1329243.32	Картометрический метод	0.1	-
26388	693873.89	1329086.14	Картометрический метод	0.1	-
26389	693871.62	1329085.10	Картометрический метод	0.1	-
26390	693871.83	1329084.65	Картометрический метод	0.1	-
26391	693874.10	1329085.69	Картометрический метод	0.1	-
26388	693873.89	1329086.14	Картометрический метод	0.1	-
26392	649287.62	1330128.20	Картометрический метод	0.1	-
26393	649240.50	1330173.94	Картометрический метод	0.1	-
26394	649216.62	1330197.13	Картометрический метод	0.1	-
26395	649184.24	1330249.02	Картометрический метод	0.1	-
26396	649179.16	1330260.00	Картометрический метод	0.1	-
26397	649157.86	1330310.80	Картометрический метод	0.1	-
26398	649176.96	1330383.78	Картометрический метод	0.1	-
26399	649155.30	1330626.79	Картометрический метод	0.1	-
26400	649159.63	1330638.63	Картометрический метод	0.1	-
26401	649156.96	1330669.55	Картометрический метод	0.1	-

2. Сведения о характерных точках границ объекта					
Обозначение характерных точек границ	Координаты, м		Метод определения координат характерной точки	Средняя квадратическая погрешность положения характерной точки (Mt), м	Описание обозначения точки на местности (при наличии)
	X	Y			
1	2	3	4	5	6
26402	649209.47	1331531.37	Картометрический метод	0.1	-
26403	649235.39	1331860.97	Картометрический метод	0.1	-
26404	649164.18	1332963.86	Картометрический метод	0.1	-
26405	649162.76	1332980.22	Картометрический метод	0.1	-
26406	648935.20	1333280.45	Картометрический метод	0.1	-
26407	648924.92	1333285.66	Картометрический метод	0.1	-
26408	648780.18	1333283.83	Картометрический метод	0.1	-
26409	648621.73	1333338.18	Картометрический метод	0.1	-
26410	648559.68	1333382.87	Картометрический метод	0.1	-
26411	648410.94	1333506.27	Картометрический метод	0.1	-
26412	648260.90	1333622.59	Картометрический метод	0.1	-
26413	648111.99	1333746.78	Картометрический метод	0.1	-
26414	648088.65	1333767.89	Картометрический метод	0.1	-
26415	647898.82	1334124.55	Картометрический метод	0.1	-
26416	647802.64	1334515.64	Картометрический метод	0.1	-
26417	647715.07	1334626.76	Картометрический метод	0.1	-
26418	647502.76	1334733.95	Картометрический метод	0.1	-
26419	647178.92	1334739.22	Картометрический метод	0.1	-
26420	646814.48	1334753.47	Картометрический метод	0.1	-
26421	646569.50	1334872.81	Картометрический метод	0.1	-
26422	646116.46	1335178.05	Картометрический метод	0.1	-
26423	645763.89	1335340.96	Картометрический метод	0.1	-
26424	645480.45	1335470.99	Картометрический метод	0.1	-
26425	644932.37	1335594.31	Картометрический метод	0.1	-
26426	644250.21	1335911.77	Картометрический метод	0.1	-

2. Сведения о характерных точках границ объекта					
Обозначение характерных точек границ	Координаты, м		Метод определения координат характерной точки	Средняя квадратическая погрешность положения характерной точки (Mt), м	Описание обозначения точки на местности (при наличии)
	X	Y			
1	2	3	4	5	6
26427	643758.87	1335945.94	Картометрический метод	0.1	-
26428	643191.70	1335869.92	Картометрический метод	0.1	-
26429	642573.96	1335570.97	Картометрический метод	0.1	-
26430	641947.08	1335274.81	Картометрический метод	0.1	-
26431	641613.79	1335119.20	Картометрический метод	0.1	-
26432	641513.20	1335072.23	Картометрический метод	0.1	-
26433	641255.02	1335046.51	Картометрический метод	0.1	-
26434	641063.32	1335027.41	Картометрический метод	0.1	-
26435	640968.17	1334968.12	Картометрический метод	0.1	-
26436	640586.23	1334723.59	Картометрический метод	0.1	-
26437	639708.34	1334026.01	Картометрический метод	0.1	-
26438	639338.41	1333852.66	Картометрический метод	0.1	-
26439	639087.25	1333802.14	Картометрический метод	0.1	-
26440	638700.71	1333844.79	Картометрический метод	0.1	-
26441	638465.70	1333930.68	Картометрический метод	0.1	-
26442	638231.56	1334092.10	Картометрический метод	0.1	-
26443	637349.85	1334667.12	Картометрический метод	0.1	-
26444	637300.01	1334698.61	Картометрический метод	0.1	-
26445	637019.39	1334896.21	Картометрический метод	0.1	-
26446	636787.86	1335120.67	Картометрический метод	0.1	-
26447	636665.69	1335247.27	Картометрический метод	0.1	-
26448	636610.37	1335314.67	Картометрический метод	0.1	-
26449	636555.61	1335401.55	Картометрический метод	0.1	-
26450	636494.92	1335480.65	Картометрический метод	0.1	-
26451	636439.06	1335598.10	Картометрический метод	0.1	-

2. Сведения о характерных точках границ объекта					
Обозначение характерных точек границ	Координаты, м		Метод определения координат характерной точки	Средняя квадратическая погрешность положения характерной точки (Mt), м	Описание обозначения точки на местности (при наличии)
	X	Y			
1	2	3	4	5	6
26452	636349.06	1335786.53	Картометрический метод	0.1	-
26453	636167.95	1336190.39	Картометрический метод	0.1	-
26454	635871.22	1336720.44	Картометрический метод	0.1	-
26455	635710.26	1336930.34	Картометрический метод	0.1	-
26456	635538.97	1337028.84	Картометрический метод	0.1	-
26457	635292.95	1337110.41	Картометрический метод	0.1	-
26458	635063.80	1337172.38	Картометрический метод	0.1	-
26459	634790.89	1337227.22	Картометрический метод	0.1	-
26460	634630.16	1337266.33	Картометрический метод	0.1	-
26461	634323.05	1337322.38	Картометрический метод	0.1	-
26462	634158.49	1337361.20	Картометрический метод	0.1	-
26463	633983.81	1337369.51	Картометрический метод	0.1	-
26464	633636.56	1337432.76	Картометрический метод	0.1	-
26465	632617.24	1337767.76	Картометрический метод	0.1	-
26466	631185.73	1338237.46	Картометрический метод	0.1	-
26467	630299.12	1338510.43	Картометрический метод	0.1	-
26468	628420.70	1339061.85	Картометрический метод	0.1	-
26469	628369.16	1339068.46	Картометрический метод	0.1	-
26470	628270.20	1339083.93	Картометрический метод	0.1	-
26471	628177.01	1339095.92	Картометрический метод	0.1	-
26472	628080.17	1339105.48	Картометрический метод	0.1	-
26473	627934.07	1339112.99	Картометрический метод	0.1	-
26474	627722.10	1339109.87	Картометрический метод	0.1	-
26475	627611.04	1339103.81	Картометрический метод	0.1	-
26476	627378.98	1339074.49	Картометрический метод	0.1	-

2. Сведения о характерных точках границ объекта					
Обозначение характерных точек границ	Координаты, м		Метод определения координат характерной точки	Средняя квадратическая погрешность положения характерной точки (Mt), м	Описание обозначения точки на местности (при наличии)
	X	Y			
1	2	3	4	5	6
26477	627295.64	1339061.53	Картометрический метод	0.1	-
26478	626666.80	1338943.80	Картометрический метод	0.1	-
26479	626520.89	1338916.85	Картометрический метод	0.1	-
26480	626327.28	1338887.41	Картометрический метод	0.1	-
26481	626252.14	1338878.90	Картометрический метод	0.1	-
26482	626112.85	1338870.20	Картометрический метод	0.1	-
26483	625939.67	1338869.03	Картометрический метод	0.1	-
26484	625891.78	1338871.38	Картометрический метод	0.1	-
26485	625185.57	1338945.17	Картометрический метод	0.1	-
26486	625151.87	1338947.02	Картометрический метод	0.1	-
26487	625124.20	1338947.53	Картометрический метод	0.1	-
26488	624955.67	1338938.58	Картометрический метод	0.1	-
26489	624849.58	1338926.99	Картометрический метод	0.1	-
26490	624826.03	1338922.19	Картометрический метод	0.1	-
26491	624758.37	1338906.54	Картометрический метод	0.1	-
26492	624671.16	1338882.04	Картометрический метод	0.1	-
26493	624608.48	1338860.53	Картометрический метод	0.1	-
26494	624496.32	1338814.46	Картометрический метод	0.1	-
26495	623986.97	1338563.33	Картометрический метод	0.1	-
26496	623876.92	1338515.50	Картометрический метод	0.1	-
26497	623836.04	1338498.89	Картометрический метод	0.1	-
26498	623784.25	1338482.97	Картометрический метод	0.1	-
26499	623725.34	1338470.39	Картометрический метод	0.1	-
26500	623676.53	1338467.60	Картометрический метод	0.1	-
26501	623473.00	1338467.97	Картометрический метод	0.1	-

2. Сведения о характерных точках границ объекта					
Обозначение характерных точек границ	Координаты, м		Метод определения координат характерной точки	Средняя квадратическая погрешность положения характерной точки (Mt), м	Описание обозначения точки на местности (при наличии)
	X	Y			
1	2	3	4	5	6
26502	623333.34	1338475.89	Картометрический метод	0.1	-
26503	623320.22	1338477.03	Картометрический метод	0.1	-
26504	623374.48	1338530.59	Картометрический метод	0.1	-
26505	623473.76	1338524.96	Картометрический метод	0.1	-
26506	623678.29	1338524.57	Картометрический метод	0.1	-
26507	623721.89	1338527.29	Картометрический метод	0.1	-
26508	623772.07	1338538.65	Картометрический метод	0.1	-
26509	623816.68	1338552.51	Картометрический метод	0.1	-
26510	623855.18	1338568.19	Картометрический метод	0.1	-
26511	623961.64	1338614.39	Картометрический метод	0.1	-
26512	624476.02	1338867.72	Картометрический метод	0.1	-
26513	624586.83	1338913.26	Картометрический метод	0.1	-
26514	624658.72	1338937.66	Картометрический метод	0.1	-
26515	624743.73	1338961.62	Картометрический метод	0.1	-
26516	624814.74	1338978.04	Картометрический метод	0.1	-
26517	624840.75	1338983.29	Картометрический метод	0.1	-
26518	624954.57	1338995.57	Картометрический метод	0.1	-
26519	625124.84	1339004.53	Картометрический метод	0.1	-
26520	625155.56	1339003.90	Картометрический метод	0.1	-
26521	625193.86	1339001.57	Картометрический метод	0.1	-
26522	625900.28	1338927.74	Картометрический метод	0.1	-
26523	625939.88	1338926.03	Картометрический метод	0.1	-
26524	626112.61	1338927.20	Картометрический метод	0.1	-
26525	626245.85	1338935.55	Картометрический метод	0.1	-
26526	626319.91	1338943.93	Картометрический метод	0.1	-

2. Сведения о характерных точках границ объекта					
Обозначение характерных точек границ	Координаты, м		Метод определения координат характерной точки	Средняя квадратическая погрешность положения характерной точки (Mt), м	Описание обозначения точки на местности (при наличии)
	X	Y			
1	2	3	4	5	6
26527	626509.27	1338972.65	Картометрический метод	0.1	-
26528	627286.84	1339117.84	Картометрический метод	0.1	-
26529	627369.14	1339130.63	Картометрический метод	0.1	-
26530	627608.30	1339160.75	Картометрический метод	0.1	-
26531	627721.84	1339166.87	Картометрический метод	0.1	-
26532	627934.26	1339169.99	Картометрический метод	0.1	-
26533	628085.37	1339162.24	Картометрический метод	0.1	-
26534	628182.71	1339152.64	Картометрический метод	0.1	-
26535	628281.03	1339139.89	Картометрический метод	0.1	-
26536	628385.69	1339123.01	Картометрический метод	0.1	-
26537	628476.19	1339100.69	Картометрический метод	0.1	-
26538	631196.63	1338271.76	Картометрический метод	0.1	-
26539	632628.48	1337801.96	Картометрический метод	0.1	-
26540	633645.44	1337467.74	Картометрический метод	0.1	-
26541	633987.91	1337405.35	Картометрический метод	0.1	-
26542	634163.53	1337397.00	Картометрический метод	0.1	-
26543	634330.41	1337357.62	Картометрический метод	0.1	-
26544	634637.66	1337301.55	Картометрический метод	0.1	-
26545	634798.69	1337262.38	Картометрический метод	0.1	-
26546	635072.06	1337207.44	Картометрический метод	0.1	-
26547	635303.33	1337144.89	Картометрический метод	0.1	-
26548	635553.75	1337061.86	Картометрический метод	0.1	-
26549	635729.16	1336961.02	Картометрический метод	0.1	-
26550	635734.34	1336958.12	Картометрический метод	0.1	-
26551	635901.36	1336740.28	Картометрический метод	0.1	-

2. Сведения о характерных точках границ объекта					
Обозначение характерных точек границ	Координаты, м		Метод определения координат характерной точки	Средняя квадратическая погрешность положения характерной точки (Mt), м	Описание обозначения точки на местности (при наличии)
	X	Y			
1	2	3	4	5	6
26552	636200.15	1336206.59	Картометрический метод	0.1	-
26553	636381.74	1335801.65	Картометрический метод	0.1	-
26554	636471.56	1335613.58	Картометрический метод	0.1	-
26555	636525.80	1335499.55	Картометрический метод	0.1	-
26556	636585.19	1335422.15	Картометрический метод	0.1	-
26557	636639.63	1335335.77	Картометрический метод	0.1	-
26558	636692.59	1335271.23	Картометрический метод	0.1	-
26559	636813.34	1335146.11	Картометрический метод	0.1	-
26560	637042.43	1334924.03	Картометрический метод	0.1	-
26561	637320.01	1334728.57	Картометрический метод	0.1	-
26562	637369.29	1334697.42	Картометрический метод	0.1	-
26563	638251.62	1334122.00	Картометрический метод	0.1	-
26564	638482.36	1333962.92	Картометрический метод	0.1	-
26565	638708.99	1333880.09	Картометрический метод	0.1	-
26566	639085.63	1333838.54	Картометрический метод	0.1	-
26567	639327.07	1333887.10	Картометрический метод	0.1	-
26568	639689.24	1334056.81	Картометрический метод	0.1	-
26569	640565.27	1334752.91	Картометрический метод	0.1	-
26570	640948.95	1334998.56	Картометрический метод	0.1	-
26571	641051.40	1335062.41	Картометрический метод	0.1	-
26572	641251.46	1335082.33	Картометрический метод	0.1	-
26573	641503.52	1335107.45	Картометрический метод	0.1	-
26574	641598.55	1335151.82	Картометрический метод	0.1	-
26575	641931.78	1335307.39	Картометрический метод	0.1	-
26576	642558.44	1335603.45	Картометрический метод	0.1	-

2. Сведения о характерных точках границ объекта					
Обозначение характерных точек границ	Координаты, м		Метод определения координат характерной точки	Средняя квадратическая погрешность положения характерной точки (Mt), м	Описание обозначения точки на местности (при наличии)
	X	Y			
1	2	3	4	5	6
26577	643180.45	1335904.13	Картометрический метод	0.1	-
26578	643755.05	1335981.74	Картометрический метод	0.1	-
26579	644256.03	1335947.45	Картометрический метод	0.1	-
26580	644944.03	1335628.59	Картометрический метод	0.1	-
26581	645492.11	1335505.25	Картометрический метод	0.1	-
26582	645778.95	1335373.66	Картометрический метод	0.1	-
26583	646134.18	1335209.51	Картометрический метод	0.1	-
26584	646587.52	1334904.07	Картометрический метод	0.1	-
26585	646823.44	1334789.15	Картометрический метод	0.1	-
26586	647179.92	1334775.20	Картометрический метод	0.1	-
26587	647511.60	1334769.81	Картометрический метод	0.1	-
26588	647738.41	1334655.30	Картометрический метод	0.1	-
26589	647837.90	1334529.05	Картометрический метод	0.1	-
26590	647841.35	1334520.45	Картометрический метод	0.1	-
26591	647842.43	1334517.76	Картометрический метод	0.1	-
26592	647935.73	1334148.54	Картометрический метод	0.1	-
26593	648141.57	1333769.12	Картометрический метод	0.1	-
26594	648283.46	1333650.65	Картометрический метод	0.1	-
26595	648433.46	1333534.35	Картометрический метод	0.1	-
26596	648581.72	1333411.37	Картометрический метод	0.1	-
26597	648638.45	1333370.50	Картометрический метод	0.1	-
26598	648785.96	1333319.91	Картометрический метод	0.1	-
26599	648933.30	1333321.76	Картометрический метод	0.1	-
26600	649123.36	1333225.54	Картометрический метод	0.1	-
26601	649159.30	1333191.52	Картометрический метод	0.1	-

2. Сведения о характерных точках границ объекта					
Обозначение характерных точек границ	Координаты, м		Метод определения координат характерной точки	Средняя квадратическая погрешность положения характерной точки (Mt), м	Описание обозначения точки на местности (при наличии)
	X	Y			
1	2	3	4	5	6
26602	649184.47	1333146.44	Картометрический метод	0.1	-
26603	649200.08	1332966.58	Картометрический метод	0.1	-
26604	649271.49	1331860.71	Картометрический метод	0.1	-
26605	649245.39	1331528.87	Картометрический метод	0.1	-
26606	649193.06	1330670.01	Картометрический метод	0.1	-
26607	649200.14	1330587.92	Картометрический метод	0.1	-
26608	649211.41	1330388.13	Картометрический метод	0.1	-
26609	649266.69	1330203.74	Картометрический метод	0.1	-
26610	649309.73	1330160.98	Картометрический метод	0.1	-
26611	649402.48	1330123.48	Картометрический метод	0.1	-
26612	649394.38	1330105.64	Картометрический метод	0.1	-
26613	649388.69	1330091.02	Картометрический метод	0.1	-
26392	649287.62	1330128.20	Картометрический метод	0.1	-
26614	648959.52	1333282.07	Картометрический метод	0.1	-
26615	649172.05	1333006.10	Картометрический метод	0.1	-
26616	649163.21	1333136.14	Картометрический метод	0.1	-
26617	649139.03	1333183.31	Картометрический метод	0.1	-
26618	649106.42	1333209.00	Картометрический метод	0.1	-
26614	648959.52	1333282.07	Картометрический метод	0.1	-
26619	697612.48	1352044.27	Картометрический метод	0.1	-
26620	697346.35	1352042.94	Картометрический метод	0.1	-
26621	697346.38	1352042.98	Картометрический метод	0.1	-
26622	697349.10	1352049.41	Картометрический метод	0.1	-
26623	697349.24	1352053.51	Картометрический метод	0.1	-
26624	697348.60	1352057.39	Картометрический метод	0.1	-

2. Сведения о характерных точках границ объекта					
Обозначение характерных точек границ	Координаты, м		Метод определения координат характерной точки	Средняя квадратическая погрешность положения характерной точки (Mt), м	Описание обозначения точки на местности (при наличии)
	X	Y			
1	2	3	4	5	6
26625	697342.00	1352072.53	Картометрический метод	0.1	-
26626	697339.69	1352081.25	Картометрический метод	0.1	-
26627	697339.10	1352085.98	Картометрический метод	0.1	-
26628	697339.13	1352095.79	Картометрический метод	0.1	-
26629	697341.02	1352109.93	Картометрический метод	0.1	-
26630	697346.27	1352147.32	Картометрический метод	0.1	-
26631	697349.50	1352164.48	Картометрический метод	0.1	-
26632	697352.12	1352175.87	Картометрический метод	0.1	-
26633	697363.23	1352208.20	Картометрический метод	0.1	-
26634	697364.92	1352213.82	Картометрический метод	0.1	-
26635	697365.87	1352223.94	Картометрический метод	0.1	-
26636	697363.87	1352234.00	Картометрический метод	0.1	-
26637	697361.86	1352239.49	Картометрический метод	0.1	-
26638	697357.56	1352249.71	Картометрический метод	0.1	-
26639	697309.56	1352349.23	Картометрический метод	0.1	-
26640	697262.09	1352442.98	Картометрический метод	0.1	-
26641	697235.66	1352499.02	Картометрический метод	0.1	-
26642	697187.39	1352601.60	Картометрический метод	0.1	-
26643	697175.96	1352614.25	Картометрический метод	0.1	-
26644	697144.41	1352626.71	Картометрический метод	0.1	-
26645	697136.95	1352626.51	Картометрический метод	0.1	-
26646	697127.79	1352622.62	Картометрический метод	0.1	-
26647	697085.78	1352600.19	Картометрический метод	0.1	-
26648	697076.65	1352594.28	Картометрический метод	0.1	-
26649	697070.82	1352585.97	Картометрический метод	0.1	-

2. Сведения о характерных точках границ объекта					
Обозначение характерных точек границ	Координаты, м		Метод определения координат характерной точки	Средняя квадратическая погрешность положения характерной точки (Mt), м	Описание обозначения точки на местности (при наличии)
	X	Y			
1	2	3	4	5	6
26650	697065.57	1352576.76	Картометрический метод	0.1	-
26651	697055.08	1352568.98	Картометрический метод	0.1	-
26652	697039.65	1352565.17	Картометрический метод	0.1	-
26653	696961.87	1352558.37	Картометрический метод	0.1	-
26654	696926.24	1352559.75	Картометрический метод	0.1	-
26655	696852.42	1352575.24	Картометрический метод	0.1	-
26656	696843.95	1352573.30	Картометрический метод	0.1	-
26657	696827.90	1352551.22	Картометрический метод	0.1	-
26658	696809.71	1352520.18	Картометрический метод	0.1	-
26659	696776.88	1352424.47	Картометрический метод	0.1	-
26660	696762.17	1352394.06	Картометрический метод	0.1	-
26661	696759.63	1352376.02	Картометрический метод	0.1	-
26662	696755.06	1352365.75	Картометрический метод	0.1	-
26663	696748.22	1352362.47	Картометрический метод	0.1	-
26664	696741.27	1352364.11	Картометрический метод	0.1	-
26665	696716.53	1352380.82	Картометрический метод	0.1	-
26666	696699.79	1352386.28	Картометрический метод	0.1	-
26667	696683.87	1352384.54	Картометрический метод	0.1	-
26668	696664.06	1352378.34	Картометрический метод	0.1	-
26669	696653.06	1352369.92	Картометрический метод	0.1	-
26670	696651.77	1352357.98	Картометрический метод	0.1	-
26671	696655.21	1352346.50	Картометрический метод	0.1	-
26672	696655.56	1352337.63	Картометрический метод	0.1	-
26673	696652.50	1352332.85	Картометрический метод	0.1	-
26674	696631.09	1352320.10	Картометрический метод	0.1	-

2. Сведения о характерных точках границ объекта					
Обозначение характерных точек границ	Координаты, м		Метод определения координат характерной точки	Средняя квадратическая погрешность положения характерной точки (Mt), м	Описание обозначения точки на местности (при наличии)
	X	Y			
1	2	3	4	5	6
26675	696615.36	1352306.95	Картометрический метод	0.1	-
26676	696597.53	1352295.16	Картометрический метод	0.1	-
26677	696581.54	1352287.88	Картометрический метод	0.1	-
26678	696562.24	1352282.45	Картометрический метод	0.1	-
26679	696543.33	1352275.14	Картометрический метод	0.1	-
26680	696516.48	1352258.33	Картометрический метод	0.1	-
26681	696483.53	1352245.90	Картометрический метод	0.1	-
26682	696470.56	1352232.08	Картометрический метод	0.1	-
26683	696468.93	1352234.65	Картометрический метод	0.1	-
26684	696234.60	1352594.64	Картометрический метод	0.1	-
26685	696126.99	1352916.20	Картометрический метод	0.1	-
26686	696143.09	1353255.37	Картометрический метод	0.1	-
26687	696290.04	1353363.56	Картометрический метод	0.1	-
26688	696523.56	1353279.28	Картометрический метод	0.1	-
26689	696694.88	1353217.45	Картометрический метод	0.1	-
26690	696825.57	1353200.05	Картометрический метод	0.1	-
26691	696857.50	1353200.05	Картометрический метод	0.1	-
26692	697074.26	1352881.34	Картометрический метод	0.1	-
26693	697224.28	1352822.52	Картометрический метод	0.1	-
26694	697351.01	1352861.70	Картометрический метод	0.1	-
26695	697446.88	1352883.88	Картометрический метод	0.1	-
26696	697575.70	1352858.80	Картометрический метод	0.1	-
26697	697722.40	1352803.31	Картометрический метод	0.1	-
26698	697743.10	1352797.17	Картометрический метод	0.1	-
26699	697654.22	1352284.84	Картометрический метод	0.1	-

2. Сведения о характерных точках границ объекта					
Обозначение характерных точек границ	Координаты, м		Метод определения координат характерной точки	Средняя квадратическая погрешность положения характерной точки (Mt), м	Описание обозначения точки на местности (при наличии)
	X	Y			
1	2	3	4	5	6
26619	697612.48	1352044.27	Картометрический метод	0.1	-
26700	705897.51	1369941.15	Картометрический метод	0.1	-
26701	707318.39	1371244.59	Картометрический метод	0.1	-
26702	707565.18	1371470.98	Картометрический метод	0.1	-
26703	710391.91	1374064.09	Картометрический метод	0.1	-
26704	716145.18	1376468.81	Картометрический метод	0.1	-
26705	716169.64	1375124.65	Картометрический метод	0.1	-
26706	715644.92	1374979.59	Картометрический метод	0.1	-
26707	715433.99	1374781.77	Картометрический метод	0.1	-
26708	715052.59	1374692.88	Картометрический метод	0.1	-
26709	714791.61	1374850.76	Картометрический метод	0.1	-
26710	714488.29	1374737.21	Картометрический метод	0.1	-
26711	714196.11	1374403.36	Картометрический метод	0.1	-
26712	714168.43	1374054.56	Картометрический метод	0.1	-
26713	713869.78	1374073.84	Картометрический метод	0.1	-
26714	713965.92	1373907.20	Картометрический метод	0.1	-
26715	713974.10	1373741.92	Картометрический метод	0.1	-
26716	714131.14	1373661.00	Картометрический метод	0.1	-
26717	714208.25	1373449.07	Картометрический метод	0.1	-
26718	714206.73	1373233.39	Картометрический метод	0.1	-
26719	714085.45	1373012.58	Картометрический метод	0.1	-
26720	713842.44	1372907.62	Картометрический метод	0.1	-
26721	712886.42	1372703.27	Картометрический метод	0.1	-
26722	711665.31	1373946.98	Картометрический метод	0.1	-
26723	710392.05	1374063.97	Картометрический метод	0.1	-

2. Сведения о характерных точках границ объекта					
Обозначение характерных точек границ	Координаты, м		Метод определения координат характерной точки	Средняя квадратическая погрешность положения характерной точки (Mt), м	Описание обозначения точки на местности (при наличии)
	X	Y			
1	2	3	4	5	6
26724	711245.70	1371408.76	Картометрический метод	0.1	-
26725	711186.34	1371165.46	Картометрический метод	0.1	-
26726	710657.29	1371074.49	Картометрический метод	0.1	-
26727	710642.03	1370809.01	Картометрический метод	0.1	-
26728	710191.21	1370318.19	Картометрический метод	0.1	-
26729	710338.61	1370347.49	Картометрический метод	0.1	-
26730	710414.12	1369914.88	Картометрический метод	0.1	-
26731	710407.53	1369820.70	Картометрический метод	0.1	-
26732	710147.22	1369621.09	Картометрический метод	0.1	-
26733	710028.72	1369455.28	Картометрический метод	0.1	-
26734	710069.12	1369407.15	Картометрический метод	0.1	-
26735	709845.42	1369358.21	Картометрический метод	0.1	-
26736	709662.19	1369509.78	Картометрический метод	0.1	-
26737	709558.01	1369731.00	Картометрический метод	0.1	-
26738	709402.59	1369994.76	Картометрический метод	0.1	-
26739	709199.14	1370106.77	Картометрический метод	0.1	-
26740	708921.09	1370093.06	Картометрический метод	0.1	-
26741	708573.75	1370941.45	Картометрический метод	0.1	-
26742	708003.46	1370933.65	Картометрический метод	0.1	-
26743	708023.64	1370509.12	Картометрический метод	0.1	-
26744	707549.04	1370490.74	Картометрический метод	0.1	-
26745	707218.91	1370202.46	Картометрический метод	0.1	-
26746	707280.18	1369795.43	Картометрический метод	0.1	-
26747	706852.23	1369338.62	Картометрический метод	0.1	-
26700	705897.51	1369941.15	Картометрический метод	0.1	-

2. Сведения о характерных точках границ объекта					
Обозначение характерных точек границ	Координаты, м		Метод определения координат характерной точки	Средняя квадратическая погрешность положения характерной точки (Mt), м	Описание обозначения точки на местности (при наличии)
	X	Y			
1	2	3	4	5	6
26748	705802.79	1366362.42	Картометрический метод	0.1	-
26749	705694.76	1366349.89	Картометрический метод	0.1	-
26750	705657.15	1366369.08	Картометрический метод	0.1	-
26751	705632.94	1366383.84	Картометрический метод	0.1	-
26752	705629.08	1366399.55	Картометрический метод	0.1	-
26753	705642.46	1366388.08	Картометрический метод	0.1	-
26754	705675.65	1366375.54	Картометрический метод	0.1	-
26755	705711.77	1366369.20	Картометрический метод	0.1	-
26756	705748.95	1366370.58	Картометрический метод	0.1	-
26757	705779.78	1366380.18	Картометрический метод	0.1	-
26758	705889.28	1366405.81	Картометрический метод	0.1	-
26759	705924.01	1366420.39	Картометрический метод	0.1	-
26760	705946.08	1366436.97	Картометрический метод	0.1	-
26761	705991.73	1366471.08	Картометрический метод	0.1	-
26762	706081.47	1366567.58	Картометрический метод	0.1	-
26763	706090.76	1366578.48	Картометрический метод	0.1	-
26764	706104.27	1366619.58	Картометрический метод	0.1	-
26765	706112.28	1366632.30	Картометрический метод	0.1	-
26766	706125.62	1366654.01	Картометрический метод	0.1	-
26767	706132.02	1366669.78	Картометрический метод	0.1	-
26768	706139.00	1366701.27	Картометрический метод	0.1	-
26769	706145.53	1366711.20	Картометрический метод	0.1	-
26770	706170.24	1366719.81	Картометрический метод	0.1	-
26771	706206.96	1366755.04	Картометрический метод	0.1	-
26772	706212.88	1366764.65	Картометрический метод	0.1	-

2. Сведения о характерных точках границ объекта					
Обозначение характерных точек границ	Координаты, м		Метод определения координат характерной точки	Средняя квадратическая погрешность положения характерной точки (Mt), м	Описание обозначения точки на местности (при наличии)
	X	Y			
1	2	3	4	5	6
26773	706213.20	1366804.68	Картометрический метод	0.1	-
26774	706201.30	1366841.17	Картометрический метод	0.1	-
26775	706195.50	1366879.28	Картометрический метод	0.1	-
26776	706186.12	1366899.48	Картометрический метод	0.1	-
26777	706160.45	1366933.04	Картометрический метод	0.1	-
26778	706146.08	1366956.26	Картометрический метод	0.1	-
26779	706126.60	1366974.80	Картометрический метод	0.1	-
26780	706136.27	1366973.22	Картометрический метод	0.1	-
26781	706188.66	1366928.44	Картометрический метод	0.1	-
26782	706209.92	1366886.73	Картометрический метод	0.1	-
26783	706218.61	1366848.60	Картометрический метод	0.1	-
26784	706222.40	1366820.67	Картометрический метод	0.1	-
26785	706227.99	1366801.17	Картометрический метод	0.1	-
26786	706223.54	1366785.21	Картометрический метод	0.1	-
26787	706217.37	1366767.59	Картометрический метод	0.1	-
26788	706211.23	1366752.49	Картометрический метод	0.1	-
26789	706199.20	1366736.65	Картометрический метод	0.1	-
26790	706184.57	1366716.64	Картометрический метод	0.1	-
26791	706119.53	1366635.67	Картометрический метод	0.1	-
26792	706085.58	1366563.64	Картометрический метод	0.1	-
26793	706034.74	1366490.21	Картометрический метод	0.1	-
26794	705997.14	1366455.39	Картометрический метод	0.1	-
26795	705960.48	1366428.15	Картометрический метод	0.1	-
26796	705945.95	1366413.19	Картометрический метод	0.1	-
26797	705893.39	1366392.14	Картометрический метод	0.1	-

2. Сведения о характерных точках границ объекта					
Обозначение характерных точек границ	Координаты, м		Метод определения координат характерной точки	Средняя квадратическая погрешность положения характерной точки (Mt), м	Описание обозначения точки на местности (при наличии)
	X	Y			
1	2	3	4	5	6
26748	705802.79	1366362.42	Картометрический метод	0.1	-
26798	707082.79	1367694.12	Картометрический метод	0.1	-
26799	707104.54	1367744.08	Картометрический метод	0.1	-
26800	707205.07	1367831.28	Картометрический метод	0.1	-
26801	707271.08	1367885.79	Картометрический метод	0.1	-
26802	707308.79	1367920.14	Картометрический метод	0.1	-
26803	707323.54	1367946.09	Картометрический метод	0.1	-
26804	707326.69	1367971.55	Картометрический метод	0.1	-
26805	707316.62	1367998.47	Картометрический метод	0.1	-
26806	707306.81	1368016.99	Картометрический метод	0.1	-
26807	707296.58	1368033.82	Картометрический метод	0.1	-
26808	707341.82	1368045.80	Картометрический метод	0.1	-
26809	707385.29	1367933.02	Картометрический метод	0.1	-
26810	707386.53	1367912.72	Картометрический метод	0.1	-
26811	707381.58	1367900.34	Картометрический метод	0.1	-
26812	707357.64	1367871.74	Картометрический метод	0.1	-
26813	707349.76	1367866.40	Картометрический метод	0.1	-
26814	707322.66	1367868.24	Картометрический метод	0.1	-
26815	707291.58	1367856.16	Картометрический метод	0.1	-
26816	707283.82	1367845.60	Картометрический метод	0.1	-
26817	707284.40	1367832.00	Картометрический метод	0.1	-
26818	707281.37	1367829.83	Картометрический метод	0.1	-
26819	707219.97	1367778.12	Картометрический метод	0.1	-
26820	707187.12	1367746.07	Картометрический метод	0.1	-
26821	707152.52	1367724.12	Картометрический метод	0.1	-

2. Сведения о характерных точках границ объекта					
Обозначение характерных точек границ	Координаты, м		Метод определения координат характерной точки	Средняя квадратическая погрешность положения характерной точки (Mt), м	Описание обозначения точки на местности (при наличии)
	X	Y			
1	2	3	4	5	6
26822	707077.88	1367678.56	Картометрический метод	0.1	-
26798	707082.79	1367694.12	Картометрический метод	0.1	-
26823	703287.15	1365188.71	Картометрический метод	0.1	-
26824	703307.29	1365292.52	Картометрический метод	0.1	-
26825	703641.92	1365586.11	Картометрический метод	0.1	-
26826	703684.18	1365623.18	Картометрический метод	0.1	-
26827	703719.96	1365654.56	Картометрический метод	0.1	-
26828	703887.12	1365709.17	Картометрический метод	0.1	-
26829	703888.84	1365562.66	Картометрический метод	0.1	-
26830	703889.63	1365495.46	Картометрический метод	0.1	-
26831	703893.36	1365496.06	Картометрический метод	0.1	-
26832	703930.83	1365522.44	Картометрический метод	0.1	-
26833	704019.26	1365630.70	Картометрический метод	0.1	-
26834	704075.72	1365686.30	Картометрический метод	0.1	-
26835	704111.91	1365738.87	Картометрический метод	0.1	-
26836	704162.71	1365810.62	Картометрический метод	0.1	-
26837	704205.88	1365933.12	Картометрический метод	0.1	-
26838	704272.30	1366034.99	Картометрический метод	0.1	-
26839	704334.71	1366094.73	Картометрический метод	0.1	-
26840	704416.86	1366176.91	Картометрический метод	0.1	-
26841	704515.15	1366214.09	Картометрический метод	0.1	-
26842	704572.35	1366208.91	Картометрический метод	0.1	-
26843	704615.67	1366176.96	Картометрический метод	0.1	-
26844	704651.33	1366140.06	Картометрический метод	0.1	-
26845	704678.07	1366125.26	Картометрический метод	0.1	-

2. Сведения о характерных точках границ объекта					
Обозначение характерных точек границ	Координаты, м		Метод определения координат характерной точки	Средняя квадратическая погрешность положения характерной точки (Mt), м	Описание обозначения точки на местности (при наличии)
	X	Y			
1	2	3	4	5	6
26846	704708.30	1366119.69	Картометрический метод	0.1	-
26847	704714.80	1366120.18	Картометрический метод	0.1	-
26848	704721.71	1366106.84	Картометрический метод	0.1	-
26849	704233.70	1365832.07	Картометрический метод	0.1	-
26850	704068.21	1365642.28	Картометрический метод	0.1	-
26851	703906.61	1365443.59	Картометрический метод	0.1	-
26852	703890.42	1365427.99	Картометрический метод	0.1	-
26853	703853.58	1365392.48	Картометрический метод	0.1	-
26854	703802.82	1365358.29	Картометрический метод	0.1	-
26855	703331.04	1365153.39	Картометрический метод	0.1	-
26856	703325.04	1365162.72	Картометрический метод	0.1	-
26857	703302.00	1365156.62	Картометрический метод	0.1	-
26823	703287.15	1365188.71	Картометрический метод	0.1	-
26858	708196.23	1368204.17	Картометрический метод	0.1	-
26859	708232.43	1368216.09	Картометрический метод	0.1	-
26860	708276.97	1368243.98	Картометрический метод	0.1	-
26861	708299.84	1368259.55	Картометрический метод	0.1	-
26862	708327.39	1368286.42	Картометрический метод	0.1	-
26863	708351.84	1368317.24	Картометрический метод	0.1	-
26864	708353.44	1368324.07	Картометрический метод	0.1	-
26865	708386.23	1368356.80	Картометрический метод	0.1	-
26866	708401.16	1368379.60	Картометрический метод	0.1	-
26867	708428.52	1368409.88	Картометрический метод	0.1	-
26868	708465.31	1368458.28	Картометрический метод	0.1	-
26869	708493.96	1368482.84	Картометрический метод	0.1	-

2. Сведения о характерных точках границ объекта					
Обозначение характерных точек границ	Координаты, м		Метод определения координат характерной точки	Средняя квадратическая погрешность положения характерной точки (Mt), м	Описание обозначения точки на местности (при наличии)
	X	Y			
1	2	3	4	5	6
26870	708521.89	1368506.80	Картометрический метод	0.1	-
26871	708552.82	1368527.38	Картометрический метод	0.1	-
26872	708587.41	1368550.07	Картометрический метод	0.1	-
26873	708650.87	1368574.16	Картометрический метод	0.1	-
26874	708697.74	1368588.63	Картометрический метод	0.1	-
26875	708827.66	1368622.07	Картометрический метод	0.1	-
26876	708889.88	1368637.91	Картометрический метод	0.1	-
26877	708923.60	1368647.40	Картометрический метод	0.1	-
26878	708926.63	1368647.79	Картометрический метод	0.1	-
26879	708948.84	1368600.40	Картометрический метод	0.1	-
26880	709001.76	1368487.44	Картометрический метод	0.1	-
26881	709069.03	1368409.76	Картометрический метод	0.1	-
26882	708761.18	1368356.19	Картометрический метод	0.1	-
26883	708700.68	1368350.54	Картометрический метод	0.1	-
26884	708627.93	1368271.41	Картометрический метод	0.1	-
26885	708545.28	1367973.27	Картометрический метод	0.1	-
26886	708624.54	1367686.06	Картометрический метод	0.1	-
26887	708305.24	1367431.27	Картометрический метод	0.1	-
26858	708196.23	1368204.17	Картометрический метод	0.1	-
26888	709346.35	1368970.56	Картометрический метод	0.1	-
26889	709362.32	1368929.68	Картометрический метод	0.1	-
26890	709274.24	1368901.86	Картометрический метод	0.1	-
26891	709285.92	1368866.02	Картометрический метод	0.1	-
26892	709239.40	1368864.23	Картометрический метод	0.1	-
26893	709202.19	1368864.99	Картометрический метод	0.1	-

2. Сведения о характерных точках границ объекта					
Обозначение характерных точек границ	Координаты, м		Метод определения координат характерной точки	Средняя квадратическая погрешность положения характерной точки (Mt), м	Описание обозначения точки на местности (при наличии)
	X	Y			
1	2	3	4	5	6
26894	709139.10	1368846.87	Картометрический метод	0.1	-
26895	709094.73	1368831.42	Картометрический метод	0.1	-
26896	709043.36	1368810.90	Картометрический метод	0.1	-
26897	709003.62	1368792.03	Картометрический метод	0.1	-
26898	708878.16	1368732.14	Картометрический метод	0.1	-
26899	708879.39	1368777.14	Картометрический метод	0.1	-
26900	708770.69	1368742.81	Картометрический метод	0.1	-
26901	708683.63	1368971.95	Картометрический метод	0.1	-
26902	709268.63	1369152.55	Картометрический метод	0.1	-
26903	709274.53	1369154.37	Картометрический метод	0.1	-
26888	709346.35	1368970.56	Картометрический метод	0.1	-
26904	708113.33	1368258.04	Картометрический метод	0.1	-
26905	707999.89	1368214.94	Картометрический метод	0.1	-
26906	707897.47	1368182.80	Картометрический метод	0.1	-
26907	707800.84	1368149.85	Картометрический метод	0.1	-
26908	707663.68	1368100.57	Картометрический метод	0.1	-
26909	707588.12	1368078.13	Картометрический метод	0.1	-
26910	707522.75	1368049.95	Картометрический метод	0.1	-
26911	707462.06	1368091.29	Картометрический метод	0.1	-
26912	707441.51	1368097.85	Картометрический метод	0.1	-
26913	707389.35	1368085.20	Картометрический метод	0.1	-
26914	707389.03	1368096.29	Картометрический метод	0.1	-
26915	707392.24	1368102.03	Картометрический метод	0.1	-
26916	707400.84	1368109.62	Картометрический метод	0.1	-
26917	707399.54	1368111.73	Картометрический метод	0.1	-

2. Сведения о характерных точках границ объекта					
Обозначение характерных точек границ	Координаты, м		Метод определения координат характерной точки	Средняя квадратическая погрешность положения характерной точки (Mt), м	Описание обозначения точки на местности (при наличии)
	X	Y			
1	2	3	4	5	6
26918	707404.49	1368116.77	Картометрический метод	0.1	-
26919	707398.35	1368137.63	Картометрический метод	0.1	-
26920	707382.60	1368148.85	Картометрический метод	0.1	-
26921	707377.42	1368140.85	Картометрический метод	0.1	-
26922	707354.51	1368156.37	Картометрический метод	0.1	-
26923	707353.72	1368105.18	Картометрический метод	0.1	-
26924	707357.96	1368086.04	Картометрический метод	0.1	-
26925	707335.38	1368078.31	Картометрический метод	0.1	-
26926	707332.92	1368085.70	Картометрический метод	0.1	-
26927	707312.88	1368134.57	Картометрический метод	0.1	-
26928	707344.24	1368228.49	Картометрический метод	0.1	-
26929	707425.66	1368274.51	Картометрический метод	0.1	-
26930	707519.54	1368233.85	Картометрический метод	0.1	-
26931	707576.95	1368232.94	Картометрический метод	0.1	-
26932	707769.49	1368291.42	Картометрический метод	0.1	-
26933	708030.96	1368335.92	Картометрический метод	0.1	-
26934	708070.01	1368322.41	Картометрический метод	0.1	-
26935	708100.55	1368289.71	Картометрический метод	0.1	-
26904	708113.33	1368258.04	Картометрический метод	0.1	-
26936	707667.74	1368207.88	Картометрический метод	0.1	-
26937	707657.65	1368206.89	Картометрический метод	0.1	-
26938	707649.38	1368206.82	Картометрический метод	0.1	-
26939	707643.40	1368205.61	Картометрический метод	0.1	-
26940	707627.74	1368201.38	Картометрический метод	0.1	-
26941	707613.32	1368195.35	Картометрический метод	0.1	-

2. Сведения о характерных точках границ объекта					
Обозначение характерных точек границ	Координаты, м		Метод определения координат характерной точки	Средняя квадратическая погрешность положения характерной точки (Mt), м	Описание обозначения точки на местности (при наличии)
	X	Y			
1	2	3	4	5	6
26942	707592.62	1368184.40	Картометрический метод	0.1	-
26943	707588.99	1368180.11	Картометрический метод	0.1	-
26944	707589.25	1368170.67	Картометрический метод	0.1	-
26945	707594.22	1368152.55	Картометрический метод	0.1	-
26946	707592.06	1368126.65	Картометрический метод	0.1	-
26947	707592.06	1368117.05	Картометрический метод	0.1	-
26948	707604.32	1368119.91	Картометрический метод	0.1	-
26949	707617.79	1368121.78	Картометрический метод	0.1	-
26950	707646.71	1368125.55	Картометрический метод	0.1	-
26951	707656.88	1368127.22	Картометрический метод	0.1	-
26952	707702.58	1368134.63	Картометрический метод	0.1	-
26953	707704.58	1368136.62	Картометрический метод	0.1	-
26954	707697.74	1368171.90	Картометрический метод	0.1	-
26955	707693.98	1368199.38	Картометрический метод	0.1	-
26956	707678.69	1368205.26	Картометрический метод	0.1	-
26936	707667.74	1368207.88	Картометрический метод	0.1	-
26957	708006.32	1368296.08	Картометрический метод	0.1	-
26958	707924.54	1368277.45	Картометрический метод	0.1	-
26959	707918.55	1368281.97	Картометрический метод	0.1	-
26960	707907.60	1368278.04	Картометрический метод	0.1	-
26961	707885.12	1368223.22	Картометрический метод	0.1	-
26962	707878.94	1368222.28	Картометрический метод	0.1	-
26963	707880.02	1368212.58	Картометрический метод	0.1	-
26964	707896.16	1368214.26	Картометрический метод	0.1	-
26965	707897.44	1368202.41	Картометрический метод	0.1	-

2. Сведения о характерных точках границ объекта					
Обозначение характерных точек границ	Координаты, м		Метод определения координат характерной точки	Средняя квадратическая погрешность положения характерной точки (Mt), м	Описание обозначения точки на местности (при наличии)
	X	Y			
1	2	3	4	5	6
26966	707917.35	1368205.17	Картометрический метод	0.1	-
26967	707937.56	1368204.31	Картометрический метод	0.1	-
26968	707967.07	1368211.25	Картометрический метод	0.1	-
26969	708017.44	1368223.27	Картометрический метод	0.1	-
26957	708006.32	1368296.08	Картометрический метод	0.1	-
26970	707678.69	1368205.26	Картометрический метод	0.1	-
26971	707693.98	1368199.38	Картометрический метод	0.1	-
26972	707697.74	1368171.90	Картометрический метод	0.1	-
26973	707704.58	1368136.62	Картометрический метод	0.1	-
26974	707702.58	1368134.63	Картометрический метод	0.1	-
26975	707656.88	1368127.22	Картометрический метод	0.1	-
26976	707646.71	1368125.55	Картометрический метод	0.1	-
26977	707617.79	1368121.78	Картометрический метод	0.1	-
26978	707604.32	1368119.91	Картометрический метод	0.1	-
26979	707592.06	1368117.05	Картометрический метод	0.1	-
26980	707592.06	1368126.65	Картометрический метод	0.1	-
26981	707594.22	1368152.55	Картометрический метод	0.1	-
26982	707589.25	1368170.67	Картометрический метод	0.1	-
26983	707588.99	1368180.11	Картометрический метод	0.1	-
26984	707592.62	1368184.40	Картометрический метод	0.1	-
26985	707613.32	1368195.35	Картометрический метод	0.1	-
26986	707627.74	1368201.38	Картометрический метод	0.1	-
26987	707643.40	1368205.61	Картометрический метод	0.1	-
26988	707649.38	1368206.82	Картометрический метод	0.1	-
26989	707657.65	1368206.89	Картометрический метод	0.1	-

2. Сведения о характерных точках границ объекта					
Обозначение характерных точек границ	Координаты, м		Метод определения координат характерной точки	Средняя квадратическая погрешность положения характерной точки (Mt), м	Описание обозначения точки на местности (при наличии)
	X	Y			
1	2	3	4	5	6
26990	707667.74	1368207.88	Картометрический метод	0.1	-
26970	707678.69	1368205.26	Картометрический метод	0.1	-
26991	708017.44	1368223.27	Картометрический метод	0.1	-
26992	707967.07	1368211.25	Картометрический метод	0.1	-
26993	707937.56	1368204.31	Картометрический метод	0.1	-
26994	707930.14	1368228.83	Картометрический метод	0.1	-
26995	707927.51	1368238.11	Картометрический метод	0.1	-
26996	707933.70	1368239.56	Картометрический метод	0.1	-
26997	707924.54	1368277.45	Картометрический метод	0.1	-
26998	708006.32	1368296.08	Картометрический метод	0.1	-
26991	708017.44	1368223.27	Картометрический метод	0.1	-
26999	707924.54	1368277.45	Картометрический метод	0.1	-
27000	707933.70	1368239.56	Картометрический метод	0.1	-
27001	707927.51	1368238.11	Картометрический метод	0.1	-
27002	707930.14	1368228.83	Картометрический метод	0.1	-
27003	707937.56	1368204.31	Картометрический метод	0.1	-
27004	707917.35	1368205.17	Картометрический метод	0.1	-
27005	707897.44	1368202.41	Картометрический метод	0.1	-
27006	707896.16	1368214.26	Картометрический метод	0.1	-
27007	707880.02	1368212.58	Картометрический метод	0.1	-
27008	707878.94	1368222.28	Картометрический метод	0.1	-
27009	707885.12	1368223.22	Картометрический метод	0.1	-
27010	707907.60	1368278.04	Картометрический метод	0.1	-
27011	707918.55	1368281.97	Картометрический метод	0.1	-
26999	707924.54	1368277.45	Картометрический метод	0.1	-

2. Сведения о характерных точках границ объекта					
Обозначение характерных точек границ	Координаты, м		Метод определения координат характерной точки	Средняя квадратическая погрешность положения характерной точки (Mt), м	Описание обозначения точки на местности (при наличии)
	X	Y			
1	2	3	4	5	6
27012	693573.71	1361503.42	Картометрический метод	0.1	-
27013	693562.03	1361523.60	Картометрический метод	0.1	-
27014	693617.16	1361626.74	Картометрический метод	0.1	-
27015	693224.17	1361977.47	Картометрический метод	0.1	-
27016	693297.02	1362125.83	Картометрический метод	0.1	-
27017	693470.59	1362097.59	Картометрический метод	0.1	-
27018	693614.54	1361935.80	Картометрический метод	0.1	-
27019	693801.31	1362141.37	Картометрический метод	0.1	-
27020	693970.50	1362121.19	Картометрический метод	0.1	-
27021	694085.14	1361939.87	Картометрический метод	0.1	-
27022	694107.59	1361920.12	Картометрический метод	0.1	-
27023	694105.76	1361911.28	Картометрический метод	0.1	-
27024	694104.12	1361905.86	Картометрический метод	0.1	-
27025	694056.83	1361830.56	Картометрический метод	0.1	-
27026	694030.47	1361811.89	Картометрический метод	0.1	-
27027	693988.34	1361778.45	Картометрический метод	0.1	-
27028	693951.30	1361742.05	Картометрический метод	0.1	-
27029	693884.60	1361666.45	Картометрический метод	0.1	-
27030	693814.16	1361601.17	Картометрический метод	0.1	-
27031	693810.36	1361605.44	Картометрический метод	0.1	-
27032	693798.48	1361595.53	Картометрический метод	0.1	-
27033	693797.39	1361586.21	Картометрический метод	0.1	-
27034	693750.96	1361545.23	Картометрический метод	0.1	-
27035	693710.69	1361516.88	Картометрический метод	0.1	-
27012	693573.71	1361503.42	Картометрический метод	0.1	-

2. Сведения о характерных точках границ объекта					
Обозначение характерных точек границ	Координаты, м		Метод определения координат характерной точки	Средняя квадратическая погрешность положения характерной точки (Mt), м	Описание обозначения точки на местности (при наличии)
	X	Y			
1	2	3	4	5	6
27036	720305.96	1326960.33	Картометрический метод	0.1	-
27037	720309.62	1326956.99	Картометрический метод	0.1	-
27038	720302.38	1326925.93	Картометрический метод	0.1	-
27039	720288.96	1326933.64	Картометрический метод	0.1	-
27036	720305.96	1326960.33	Картометрический метод	0.1	-
27040	713719.18	1384237.14	Картометрический метод	0.1	-
27041	713601.02	1384224.82	Картометрический метод	0.1	-
27042	713590.42	1384224.51	Картометрический метод	0.1	-
27043	713583.75	1384223.32	Картометрический метод	0.1	-
27044	713569.53	1384222.91	Картометрический метод	0.1	-
27045	713565.15	1384223.66	Картометрический метод	0.1	-
27046	713549.57	1384230.24	Картометрический метод	0.1	-
27047	713531.30	1384239.20	Картометрический метод	0.1	-
27048	713474.63	1384267.38	Картометрический метод	0.1	-
27049	713396.59	1384308.28	Картометрический метод	0.1	-
27050	713305.86	1384332.68	Картометрический метод	0.1	-
27051	713235.74	1384352.54	Картометрический метод	0.1	-
27052	713119.29	1384361.48	Картометрический метод	0.1	-
27053	713103.78	1384360.90	Картометрический метод	0.1	-
27054	713066.38	1384360.03	Картометрический метод	0.1	-
27055	713010.07	1384356.91	Картометрический метод	0.1	-
27056	712997.94	1384356.46	Картометрический метод	0.1	-
27057	712899.96	1384344.46	Картометрический метод	0.1	-
27058	712884.89	1384337.58	Картометрический метод	0.1	-
27059	712850.53	1384367.22	Картометрический метод	0.1	-

2. Сведения о характерных точках границ объекта					
Обозначение характерных точек границ	Координаты, м		Метод определения координат характерной точки	Средняя квадратическая погрешность положения характерной точки (Mt), м	Описание обозначения точки на местности (при наличии)
	X	Y			
1	2	3	4	5	6
27060	712728.76	1384226.05	Картометрический метод	0.1	-
27061	712714.85	1384238.49	Картометрический метод	0.1	-
27062	712688.24	1384265.77	Картометрический метод	0.1	-
27063	712661.57	1384287.51	Картометрический метод	0.1	-
27064	712640.25	1384305.56	Картометрический метод	0.1	-
27065	712610.30	1384326.07	Картометрический метод	0.1	-
27066	712573.48	1384348.32	Картометрический метод	0.1	-
27067	712544.20	1384365.29	Картометрический метод	0.1	-
27068	712511.16	1384378.93	Картометрический метод	0.1	-
27069	712482.67	1384385.39	Картометрический метод	0.1	-
27070	712459.15	1384391.14	Картометрический метод	0.1	-
27071	712455.45	1384392.02	Картометрический метод	0.1	-
27072	712431.51	1384395.02	Картометрический метод	0.1	-
27073	712411.52	1384398.84	Картометрический метод	0.1	-
27074	712405.71	1384401.65	Картометрический метод	0.1	-
27075	712402.14	1384404.54	Картометрический метод	0.1	-
27076	712398.31	1384409.50	Картометрический метод	0.1	-
27077	712393.51	1384419.43	Картометрический метод	0.1	-
27078	712386.26	1384438.40	Картометрический метод	0.1	-
27079	712382.32	1384444.59	Картометрический метод	0.1	-
27080	712373.64	1384457.17	Картометрический метод	0.1	-
27081	712355.09	1384483.05	Картометрический метод	0.1	-
27082	712353.21	1384484.73	Картометрический метод	0.1	-
27083	712344.68	1384495.48	Картометрический метод	0.1	-
27084	712309.11	1384534.71	Картометрический метод	0.1	-

2. Сведения о характерных точках границ объекта					
Обозначение характерных точек границ	Координаты, м		Метод определения координат характерной точки	Средняя квадратическая погрешность положения характерной точки (Mt), м	Описание обозначения точки на местности (при наличии)
	X	Y			
1	2	3	4	5	6
27085	712307.72	1384535.01	Картометрический метод	0.1	-
27086	712294.19	1384549.52	Картометрический метод	0.1	-
27087	712257.59	1384582.90	Картометрический метод	0.1	-
27088	712214.83	1384624.58	Картометрический метод	0.1	-
27089	712200.98	1384639.85	Картометрический метод	0.1	-
27090	712192.85	1384651.64	Картометрический метод	0.1	-
27091	712176.83	1384673.97	Картометрический метод	0.1	-
27092	712175.65	1384676.04	Картометрический метод	0.1	-
27093	712165.40	1384689.28	Картометрический метод	0.1	-
27094	712170.69	1384694.98	Картометрический метод	0.1	-
27095	712183.76	1384709.21	Картометрический метод	0.1	-
27096	712200.68	1384728.34	Картометрический метод	0.1	-
27097	712214.36	1384746.75	Картометрический метод	0.1	-
27098	712229.49	1384770.64	Картометрический метод	0.1	-
27099	712236.44	1384791.91	Картометрический метод	0.1	-
27100	712242.75	1384814.49	Картометрический метод	0.1	-
27101	712243.75	1384820.32	Картометрический метод	0.1	-
27102	712245.79	1384838.26	Картометрический метод	0.1	-
27103	712252.03	1384875.46	Картометрический метод	0.1	-
27104	712260.70	1384967.32	Картометрический метод	0.1	-
27105	712263.58	1384989.15	Картометрический метод	0.1	-
27106	712266.44	1385001.02	Картометрический метод	0.1	-
27107	712269.47	1385011.80	Картометрический метод	0.1	-
27108	712275.09	1385021.86	Картометрический метод	0.1	-
27109	712289.49	1385042.98	Картометрический метод	0.1	-

2. Сведения о характерных точках границ объекта					
Обозначение характерных точек границ	Координаты, м		Метод определения координат характерной точки	Средняя квадратическая погрешность положения характерной точки (Mt), м	Описание обозначения точки на местности (при наличии)
	X	Y			
1	2	3	4	5	6
27110	712305.45	1385068.30	Картометрический метод	0.1	-
27111	712313.33	1385080.10	Картометрический метод	0.1	-
27112	712320.30	1385087.17	Картометрический метод	0.1	-
27113	712334.91	1385099.67	Картометрический метод	0.1	-
27114	712363.42	1385123.53	Картометрический метод	0.1	-
27115	712402.44	1385155.02	Картометрический метод	0.1	-
27116	712436.98	1385180.03	Картометрический метод	0.1	-
27117	712450.97	1385189.83	Картометрический метод	0.1	-
27118	712464.24	1385196.74	Картометрический метод	0.1	-
27119	712474.82	1385201.48	Картометрический метод	0.1	-
27120	712478.86	1385202.17	Картометрический метод	0.1	-
27121	712484.97	1385201.67	Картометрический метод	0.1	-
27122	712486.37	1385201.33	Картометрический метод	0.1	-
27123	712511.13	1385199.56	Картометрический метод	0.1	-
27124	712532.68	1385193.13	Картометрический метод	0.1	-
27125	712590.12	1385182.84	Картометрический метод	0.1	-
27126	712629.07	1385176.41	Картометрический метод	0.1	-
27127	712732.20	1385166.82	Картометрический метод	0.1	-
27128	712743.66	1385167.82	Картометрический метод	0.1	-
27129	712753.37	1385170.98	Картометрический метод	0.1	-
27130	712756.72	1385171.29	Картометрический метод	0.1	-
27131	712778.27	1385179.47	Картометрический метод	0.1	-
27132	712789.49	1385185.26	Картометрический метод	0.1	-
27133	712806.63	1385202.79	Картометрический метод	0.1	-
27134	712812.84	1385211.20	Картометрический метод	0.1	-

2. Сведения о характерных точках границ объекта					
Обозначение характерных точек границ	Координаты, м		Метод определения координат характерной точки	Средняя квадратическая погрешность положения характерной точки (Mt), м	Описание обозначения точки на местности (при наличии)
	X	Y			
1	2	3	4	5	6
27135	712825.02	1385238.82	Картометрический метод	0.1	-
27136	712828.61	1385283.68	Картометрический метод	0.1	-
27137	712828.90	1385303.42	Картометрический метод	0.1	-
27138	712831.98	1385321.50	Картометрический метод	0.1	-
27139	712832.33	1385322.23	Картометрический метод	0.1	-
27140	712838.36	1385329.76	Картометрический метод	0.1	-
27141	712856.06	1385347.08	Картометрический метод	0.1	-
27142	712882.49	1385371.71	Картометрический метод	0.1	-
27143	712910.86	1385398.73	Картометрический метод	0.1	-
27144	712939.71	1385422.83	Картометрический метод	0.1	-
27145	712959.87	1385447.15	Картометрический метод	0.1	-
27146	712960.26	1385448.11	Картометрический метод	0.1	-
27147	712972.12	1385462.80	Картометрический метод	0.1	-
27148	712977.05	1385502.48	Картометрический метод	0.1	-
27149	712975.56	1385510.76	Картометрический метод	0.1	-
27150	712971.36	1385540.03	Картометрический метод	0.1	-
27151	712964.12	1385577.82	Картометрический метод	0.1	-
27152	712956.26	1385619.51	Картометрический метод	0.1	-
27153	712945.38	1385665.03	Картометрический метод	0.1	-
27154	712925.56	1385756.21	Картометрический метод	0.1	-
27155	712920.87	1385775.57	Картометрический метод	0.1	-
27156	712918.48	1385781.24	Картометрический метод	0.1	-
27157	712913.75	1385792.90	Картометрический метод	0.1	-
27158	712912.07	1385796.90	Картометрический метод	0.1	-
27159	712903.69	1385813.67	Картометрический метод	0.1	-

2. Сведения о характерных точках границ объекта					
Обозначение характерных точек границ	Координаты, м		Метод определения координат характерной точки	Средняя квадратическая погрешность положения характерной точки (Mt), м	Описание обозначения точки на местности (при наличии)
	X	Y			
1	2	3	4	5	6
27160	712901.14	1385818.33	Картометрический метод	0.1	-
27161	712890.85	1385832.57	Картометрический метод	0.1	-
27162	712884.63	1385839.46	Картометрический метод	0.1	-
27163	712858.09	1385862.09	Картометрический метод	0.1	-
27164	712856.29	1385862.21	Картометрический метод	0.1	-
27165	712850.52	1385866.93	Картометрический метод	0.1	-
27166	712814.86	1385887.02	Картометрический метод	0.1	-
27167	712788.74	1385902.88	Картометрический метод	0.1	-
27168	712760.85	1385922.92	Картометрический метод	0.1	-
27169	712732.13	1385939.91	Картометрический метод	0.1	-
27170	712703.51	1385963.02	Картометрический метод	0.1	-
27171	712689.09	1385973.96	Картометрический метод	0.1	-
27172	712676.86	1385988.65	Картометрический метод	0.1	-
27173	712674.36	1385990.80	Картометрический метод	0.1	-
27174	712672.55	1385992.73	Картометрический метод	0.1	-
27175	712665.24	1386007.56	Картометрический метод	0.1	-
27176	712654.09	1386030.25	Картометрический метод	0.1	-
27177	712651.93	1386033.15	Картометрический метод	0.1	-
27178	712640.87	1386054.74	Картометрический метод	0.1	-
27179	712619.99	1386089.71	Картометрический метод	0.1	-
27180	712616.88	1386093.03	Картометрический метод	0.1	-
27181	712603.98	1386110.47	Картометрический метод	0.1	-
27182	712584.60	1386139.21	Картометрический метод	0.1	-
27183	712561.63	1386169.54	Картометрический метод	0.1	-
27184	712547.72	1386188.22	Картометрический метод	0.1	-

2. Сведения о характерных точках границ объекта					
Обозначение характерных точек границ	Координаты, м		Метод определения координат характерной точки	Средняя квадратическая погрешность положения характерной точки (Mt), м	Описание обозначения точки на местности (при наличии)
	X	Y			
1	2	3	4	5	6
27185	712526.98	1386220.50	Картометрический метод	0.1	-
27186	712508.18	1386249.49	Картометрический метод	0.1	-
27187	712493.03	1386269.18	Картометрический метод	0.1	-
27188	712486.24	1386279.66	Картометрический метод	0.1	-
27189	712479.30	1386289.11	Картометрический метод	0.1	-
27190	712473.82	1386302.95	Картометрический метод	0.1	-
27191	712469.61	1386329.43	Картометрический метод	0.1	-
27192	712458.81	1386373.76	Картометрический метод	0.1	-
27193	712454.07	1386399.09	Картометрический метод	0.1	-
27194	712453.86	1386400.60	Картометрический метод	0.1	-
27195	712448.32	1386436.30	Картометрический метод	0.1	-
27196	712443.76	1386457.21	Картометрический метод	0.1	-
27197	712443.00	1386463.68	Картометрический метод	0.1	-
27198	712437.36	1386487.63	Картометрический метод	0.1	-
27199	712437.22	1386488.29	Картометрический метод	0.1	-
27200	712436.61	1386494.75	Картометрический метод	0.1	-
27201	712436.80	1386495.77	Картометрический метод	0.1	-
27202	712439.97	1386503.32	Картометрический метод	0.1	-
27203	712450.47	1386516.86	Картометрический метод	0.1	-
27204	712470.06	1386555.38	Картометрический метод	0.1	-
27205	712483.65	1386579.38	Картометрический метод	0.1	-
27206	712499.27	1386608.87	Картометрический метод	0.1	-
27207	712499.90	1386610.82	Картометрический метод	0.1	-
27208	712516.33	1386610.44	Картометрический метод	0.1	-
27209	712552.73	1386638.13	Картометрический метод	0.1	-

2. Сведения о характерных точках границ объекта					
Обозначение характерных точек границ	Координаты, м		Метод определения координат характерной точки	Средняя квадратическая погрешность положения характерной точки (Mt), м	Описание обозначения точки на местности (при наличии)
	X	Y			
1	2	3	4	5	6
27210	712557.01	1386670.13	Картометрический метод	0.1	-
27211	712556.65	1386680.06	Картометрический метод	0.1	-
27212	712554.13	1386693.24	Картометрический метод	0.1	-
27213	712550.87	1386706.03	Картометрический метод	0.1	-
27214	712552.92	1386707.59	Картометрический метод	0.1	-
27215	712575.19	1386727.12	Картометрический метод	0.1	-
27216	712587.80	1386742.46	Картометрический метод	0.1	-
27217	712597.95	1386754.33	Картометрический метод	0.1	-
27218	712612.47	1386767.53	Картометрический метод	0.1	-
27219	712623.99	1386779.08	Картометрический метод	0.1	-
27220	712631.65	1386785.96	Картометрический метод	0.1	-
27221	712645.07	1386813.85	Картометрический метод	0.1	-
27222	712657.11	1386845.25	Картометрический метод	0.1	-
27223	712659.57	1386874.06	Картометрический метод	0.1	-
27224	712665.17	1386891.55	Картометрический метод	0.1	-
27225	712666.50	1386897.60	Картометрический метод	0.1	-
27226	712668.44	1386910.17	Картометрический метод	0.1	-
27227	712668.67	1386911.15	Картометрический метод	0.1	-
27228	712670.31	1386921.57	Картометрический метод	0.1	-
27229	712669.72	1386957.35	Картометрический метод	0.1	-
27230	712651.41	1386984.72	Картометрический метод	0.1	-
27231	712641.08	1386994.89	Картометрический метод	0.1	-
27232	712619.83	1387008.44	Картометрический метод	0.1	-
27233	712595.02	1387017.42	Картометрический метод	0.1	-
27234	712577.19	1387027.72	Картометрический метод	0.1	-

2. Сведения о характерных точках границ объекта					
Обозначение характерных точек границ	Координаты, м		Метод определения координат характерной точки	Средняя квадратическая погрешность положения характерной точки (Mt), м	Описание обозначения точки на местности (при наличии)
	X	Y			
1	2	3	4	5	6
27235	712553.97	1387041.24	Картометрический метод	0.1	-
27236	712529.59	1387058.72	Картометрический метод	0.1	-
27237	712496.79	1387083.29	Картометрический метод	0.1	-
27238	712474.03	1387106.15	Картометрический метод	0.1	-
27239	712473.61	1387106.41	Картометрический метод	0.1	-
27240	712456.35	1387125.53	Картометрический метод	0.1	-
27241	712430.45	1387158.33	Картометрический метод	0.1	-
27242	712400.24	1387194.65	Картометрический метод	0.1	-
27243	712388.50	1387204.66	Картометрический метод	0.1	-
27244	712371.89	1387230.16	Картометрический метод	0.1	-
27245	712365.58	1387234.24	Картометрический метод	0.1	-
27246	712361.20	1387239.09	Картометрический метод	0.1	-
27247	712351.10	1387259.86	Картометрический метод	0.1	-
27248	712369.76	1387268.67	Картометрический метод	0.1	-
27249	712391.12	1387283.04	Картометрический метод	0.1	-
27250	712395.65	1387286.95	Картометрический метод	0.1	-
27251	712403.65	1387294.58	Картометрический метод	0.1	-
27252	712410.54	1387298.55	Картометрический метод	0.1	-
27253	712424.24	1387305.05	Картометрический метод	0.1	-
27254	712453.55	1387316.19	Картометрический метод	0.1	-
27255	712478.02	1387328.98	Картометрический метод	0.1	-
27256	712502.42	1387342.79	Картометрический метод	0.1	-
27257	712525.72	1387362.71	Картометрический метод	0.1	-
27258	712536.61	1387385.45	Картометрический метод	0.1	-
27259	712545.98	1387396.90	Картометрический метод	0.1	-

2. Сведения о характерных точках границ объекта					
Обозначение характерных точек границ	Координаты, м		Метод определения координат характерной точки	Средняя квадратическая погрешность положения характерной точки (Mt), м	Описание обозначения точки на местности (при наличии)
	X	Y			
1	2	3	4	5	6
27260	712559.08	1387427.10	Картометрический метод	0.1	-
27261	712563.75	1387456.73	Картометрический метод	0.1	-
27262	712564.34	1387463.93	Картометрический метод	0.1	-
27263	712563.74	1387495.92	Картометрический метод	0.1	-
27264	712536.08	1387532.03	Картометрический метод	0.1	-
27265	712516.21	1387550.24	Картометрический метод	0.1	-
27266	712516.05	1387550.37	Картометрический метод	0.1	-
27267	712501.21	1387565.51	Картометрический метод	0.1	-
27268	712467.94	1387585.37	Картометрический метод	0.1	-
27269	712464.07	1387586.20	Картометрический метод	0.1	-
27270	712447.99	1387594.71	Картометрический метод	0.1	-
27271	712419.22	1387610.35	Картометрический метод	0.1	-
27272	712393.82	1387620.58	Картометрический метод	0.1	-
27273	712362.55	1387629.99	Картометрический метод	0.1	-
27274	712348.88	1387634.23	Картометрический метод	0.1	-
27275	712350.48	1387643.26	Картометрический метод	0.1	-
27276	712358.34	1387671.46	Картометрический метод	0.1	-
27277	712363.36	1387694.64	Картометрический метод	0.1	-
27278	712368.94	1387715.89	Картометрический метод	0.1	-
27279	712377.59	1387744.20	Картометрический метод	0.1	-
27280	712376.55	1387758.63	Картометрический метод	0.1	-
27281	712366.19	1387797.14	Картометрический метод	0.1	-
27282	712355.61	1387810.33	Картометрический метод	0.1	-
27283	712333.24	1387828.80	Картометрический метод	0.1	-
27284	712308.40	1387841.11	Картометрический метод	0.1	-

2. Сведения о характерных точках границ объекта					
Обозначение характерных точек границ	Координаты, м		Метод определения координат характерной точки	Средняя квадратическая погрешность положения характерной точки (Mt), м	Описание обозначения точки на местности (при наличии)
	X	Y			
1	2	3	4	5	6
27285	712284.37	1387845.78	Картометрический метод	0.1	-
27286	712247.17	1387858.15	Картометрический метод	0.1	-
27287	712194.04	1387869.91	Картометрический метод	0.1	-
27288	712164.32	1387875.41	Картометрический метод	0.1	-
27289	712163.36	1387879.62	Картометрический метод	0.1	-
27290	712162.45	1387890.70	Картометрический метод	0.1	-
27291	712162.36	1387891.94	Картометрический метод	0.1	-
27292	712160.37	1387918.52	Картометрический метод	0.1	-
27293	712158.03	1387925.51	Картометрический метод	0.1	-
27294	712153.19	1387940.71	Картометрический метод	0.1	-
27295	712148.09	1387949.39	Картометрический метод	0.1	-
27296	712133.03	1387972.27	Картометрический метод	0.1	-
27297	712102.94	1387986.74	Картометрический метод	0.1	-
27298	712078.56	1387993.43	Картометрический метод	0.1	-
27299	712037.08	1388005.82	Картометрический метод	0.1	-
27300	711943.42	1388030.12	Картометрический метод	0.1	-
27301	711925.58	1388035.83	Картометрический метод	0.1	-
27302	711915.54	1388042.63	Картометрический метод	0.1	-
27303	711914.77	1388043.14	Картометрический метод	0.1	-
27304	711895.64	1388057.04	Картометрический метод	0.1	-
27305	711879.03	1388071.68	Картометрический метод	0.1	-
27306	711878.74	1388071.80	Картометрический метод	0.1	-
27307	711872.89	1388077.48	Картометрический метод	0.1	-
27308	711862.20	1388093.72	Картометрический метод	0.1	-
27309	711856.31	1388112.98	Картометрический метод	0.1	-

2. Сведения о характерных точках границ объекта					
Обозначение характерных точек границ	Координаты, м		Метод определения координат характерной точки	Средняя квадратическая погрешность положения характерной точки (Mt), м	Описание обозначения точки на местности (при наличии)
	X	Y			
1	2	3	4	5	6
27310	711843.27	1388151.28	Картометрический метод	0.1	-
27311	711830.49	1388187.77	Картометрический метод	0.1	-
27312	711805.23	1388225.59	Картометрический метод	0.1	-
27313	711784.53	1388254.10	Картометрический метод	0.1	-
27314	711769.92	1388276.80	Картометрический метод	0.1	-
27315	711766.13	1388282.74	Картометрический метод	0.1	-
27316	711746.77	1388306.80	Картометрический метод	0.1	-
27317	711739.62	1388311.76	Картометрический метод	0.1	-
27318	711712.81	1388331.58	Картометрический метод	0.1	-
27319	711673.75	1388337.19	Картометрический метод	0.1	-
27320	711635.49	1388337.27	Картометрический метод	0.1	-
27321	711633.66	1388337.30	Картометрический метод	0.1	-
27322	711628.68	1388344.17	Картометрический метод	0.1	-
27323	711614.62	1388366.25	Картометрический метод	0.1	-
27324	711595.57	1388392.28	Картометрический метод	0.1	-
27325	711578.64	1388404.89	Картометрический метод	0.1	-
27326	711569.99	1388417.09	Картометрический метод	0.1	-
27327	711550.94	1388441.56	Картометрический метод	0.1	-
27328	711547.20	1388444.93	Картометрический метод	0.1	-
27329	711527.17	1388464.20	Картометрический метод	0.1	-
27330	711526.87	1388464.32	Картометрический метод	0.1	-
27331	711521.64	1388469.51	Картометрический метод	0.1	-
27332	711520.03	1388472.57	Картометрический метод	0.1	-
27333	711517.79	1388486.07	Картометрический метод	0.1	-
27334	711518.46	1388504.58	Картометрический метод	0.1	-

2. Сведения о характерных точках границ объекта					
Обозначение характерных точек границ	Координаты, м		Метод определения координат характерной точки	Средняя квадратическая погрешность положения характерной точки (Mt), м	Описание обозначения точки на местности (при наличии)
	X	Y			
1	2	3	4	5	6
27335	711523.48	1388526.02	Картометрический метод	0.1	-
27336	711527.66	1388559.11	Картометрический метод	0.1	-
27337	711524.05	1388593.32	Картометрический метод	0.1	-
27338	711518.60	1388624.69	Картометрический метод	0.1	-
27339	711502.15	1388655.71	Картометрический метод	0.1	-
27340	711482.35	1388686.09	Картометрический метод	0.1	-
27341	711479.83	1388689.34	Картометрический метод	0.1	-
27342	711482.82	1388691.71	Картометрический метод	0.1	-
27343	711495.06	1388697.05	Картометрический метод	0.1	-
27344	711525.94	1388715.62	Картометрический метод	0.1	-
27345	711542.53	1388738.63	Картометрический метод	0.1	-
27346	711547.13	1388745.65	Картометрический метод	0.1	-
27347	711556.70	1388757.71	Картометрический метод	0.1	-
27348	711561.05	1388775.89	Картометрический метод	0.1	-
27349	711562.55	1388779.60	Картометрический метод	0.1	-
27350	711564.72	1388799.74	Картометрический метод	0.1	-
27351	711565.03	1388801.37	Картометрический метод	0.1	-
27352	711566.61	1388809.11	Картометрический метод	0.1	-
27353	711572.82	1388824.37	Картометрический метод	0.1	-
27354	711576.79	1388838.75	Картометрический метод	0.1	-
27355	711580.59	1388847.21	Картометрический метод	0.1	-
27356	711588.71	1388857.44	Картометрический метод	0.1	-
27357	711606.98	1388878.57	Картометрический метод	0.1	-
27358	711621.28	1388903.52	Картометрический метод	0.1	-
27359	711622.90	1388905.24	Картометрический метод	0.1	-

2. Сведения о характерных точках границ объекта					
Обозначение характерных точек границ	Координаты, м		Метод определения координат характерной точки	Средняя квадратическая погрешность положения характерной точки (Mt), м	Описание обозначения точки на местности (при наличии)
	X	Y			
1	2	3	4	5	6
27360	711626.12	1388906.75	Картометрический метод	0.1	-
27361	711644.03	1388911.00	Картометрический метод	0.1	-
27362	711685.89	1388916.82	Картометрический метод	0.1	-
27363	711706.96	1388929.17	Картометрический метод	0.1	-
27364	711709.27	1388930.40	Картометрический метод	0.1	-
27365	711732.45	1388946.34	Картометрический метод	0.1	-
27366	711741.33	1388961.08	Картометрический метод	0.1	-
27367	711749.81	1388985.14	Картометрический метод	0.1	-
27368	711750.80	1388990.08	Картометрический метод	0.1	-
27369	711757.21	1389014.78	Картометрический метод	0.1	-
27370	711742.78	1389063.94	Картометрический метод	0.1	-
27371	711711.87	1389093.81	Картометрический метод	0.1	-
27372	711675.88	1389117.84	Картометрический метод	0.1	-
27373	711644.85	1389133.93	Картометрический метод	0.1	-
27374	711641.93	1389135.50	Картометрический метод	0.1	-
27375	711647.34	1389141.64	Картометрический метод	0.1	-
27376	711670.58	1389164.63	Картометрический метод	0.1	-
27377	711687.69	1389183.35	Картометрический метод	0.1	-
27378	711726.61	1389222.71	Картометрический метод	0.1	-
27379	711730.49	1389226.26	Картометрический метод	0.1	-
27380	711736.35	1389231.82	Картометрический метод	0.1	-
27381	711745.25	1389244.77	Картометрический метод	0.1	-
27382	711752.42	1389251.58	Картометрический метод	0.1	-
27383	711760.98	1389278.30	Картометрический метод	0.1	-
27384	711763.01	1389286.52	Картометрический метод	0.1	-

2. Сведения о характерных точках границ объекта					
Обозначение характерных точек границ	Координаты, м		Метод определения координат характерной точки	Средняя квадратическая погрешность положения характерной точки (Mt), м	Описание обозначения точки на местности (при наличии)
	X	Y			
1	2	3	4	5	6
27385	711765.17	1389319.47	Картометрический метод	0.1	-
27386	711747.79	1389352.96	Картометрический метод	0.1	-
27387	711717.12	1389383.97	Картометрический метод	0.1	-
27388	711686.17	1389399.48	Картометрический метод	0.1	-
27389	711661.33	1389412.06	Картометрический метод	0.1	-
27390	711653.66	1389420.96	Картометрический метод	0.1	-
27391	711651.29	1389424.98	Картометрический метод	0.1	-
27392	711631.55	1389445.47	Картометрический метод	0.1	-
27393	711592.14	1389481.30	Картометрический метод	0.1	-
27394	711589.51	1389483.00	Картометрический метод	0.1	-
27395	711575.46	1389494.48	Картометрический метод	0.1	-
27396	711572.26	1389498.69	Картометрический метод	0.1	-
27397	711571.38	1389501.73	Картометрический метод	0.1	-
27398	711571.17	1389504.32	Картометрический метод	0.1	-
27399	711561.70	1389540.84	Картометрический метод	0.1	-
27400	711557.15	1389565.67	Картометрический метод	0.1	-
27401	711550.21	1389627.45	Картометрический метод	0.1	-
27402	711544.56	1389652.04	Картометрический метод	0.1	-
27403	711535.39	1389681.23	Картометрический метод	0.1	-
27404	711532.41	1389686.24	Картометрический метод	0.1	-
27405	711521.92	1389708.44	Картометрический метод	0.1	-
27406	711517.36	1389716.14	Картометрический метод	0.1	-
27407	711497.72	1389742.55	Картометрический метод	0.1	-
27408	711496.89	1389743.26	Картометрический метод	0.1	-
27409	711487.82	1389755.90	Картометрический метод	0.1	-

2. Сведения о характерных точках границ объекта					
Обозначение характерных точек границ	Координаты, м		Метод определения координат характерной точки	Средняя квадратическая погрешность положения характерной точки (Mt), м	Описание обозначения точки на местности (при наличии)
	X	Y			
1	2	3	4	5	6
27410	711484.02	1389767.07	Картометрический метод	0.1	-
27411	711477.01	1389773.13	Картометрический метод	0.1	-
27412	711466.30	1389787.97	Картометрический метод	0.1	-
27413	711458.36	1389805.93	Картометрический метод	0.1	-
27414	711456.44	1389812.62	Картометрический метод	0.1	-
27415	711455.92	1389820.22	Картометрический метод	0.1	-
27416	711458.39	1389837.92	Картометрический метод	0.1	-
27417	711465.46	1389887.07	Картометрический метод	0.1	-
27418	711469.41	1389923.83	Картометрический метод	0.1	-
27419	711476.60	1389963.59	Картометрический метод	0.1	-
27420	711482.92	1389996.67	Картометрический метод	0.1	-
27421	711489.54	1390024.99	Картометрический метод	0.1	-
27422	711496.84	1390051.58	Картометрический метод	0.1	-
27423	711494.19	1390086.57	Картометрический метод	0.1	-
27424	711497.60	1390106.88	Картометрический метод	0.1	-
27425	711498.29	1390119.96	Картометрический метод	0.1	-
27426	711501.80	1390128.08	Картометрический метод	0.1	-
27427	711510.10	1390144.71	Картометрический метод	0.1	-
27428	711523.02	1390169.48	Картометрический метод	0.1	-
27429	711536.91	1390188.95	Картометрический метод	0.1	-
27430	711554.95	1390216.94	Картометрический метод	0.1	-
27431	711577.62	1390249.92	Картометрический метод	0.1	-
27432	711594.19	1390271.94	Картометрический метод	0.1	-
27433	711608.80	1390296.54	Картометрический метод	0.1	-
27434	711625.61	1390325.36	Картометрический метод	0.1	-

2. Сведения о характерных точках границ объекта					
Обозначение характерных точек границ	Координаты, м		Метод определения координат характерной точки	Средняя квадратическая погрешность положения характерной точки (Mt), м	Описание обозначения точки на местности (при наличии)
	X	Y			
1	2	3	4	5	6
27435	711637.27	1390349.40	Картометрический метод	0.1	-
27436	711651.84	1390394.12	Картометрический метод	0.1	-
27437	711649.68	1390427.67	Картометрический метод	0.1	-
27438	711639.77	1390453.95	Картометрический метод	0.1	-
27439	711624.59	1390476.33	Картометрический метод	0.1	-
27440	711615.73	1390488.20	Картометрический метод	0.1	-
27441	711615.66	1390492.64	Картометрический метод	0.1	-
27442	711617.21	1390502.53	Картометрический метод	0.1	-
27443	711623.79	1390517.67	Картометрический метод	0.1	-
27444	711633.55	1390552.44	Картометрический метод	0.1	-
27445	711643.82	1390576.45	Картометрический метод	0.1	-
27446	711644.82	1390582.13	Картометрический метод	0.1	-
27447	711649.73	1390602.75	Картометрический метод	0.1	-
27448	711650.87	1390634.69	Картометрический метод	0.1	-
27449	711647.21	1390664.48	Картометрический метод	0.1	-
27450	711639.26	1390686.30	Картометрический метод	0.1	-
27451	711637.72	1390692.89	Картометрический метод	0.1	-
27452	711623.89	1390716.46	Картометрический метод	0.1	-
27453	711620.62	1390722.06	Картометрический метод	0.1	-
27454	711604.43	1390740.35	Картометрический метод	0.1	-
27455	711579.76	1390764.16	Картометрический метод	0.1	-
27456	711570.80	1390770.13	Картометрический метод	0.1	-
27457	711570.12	1390771.75	Картометрический метод	0.1	-
27458	711582.87	1390790.73	Картометрический метод	0.1	-
27459	711590.59	1390801.00	Картометрический метод	0.1	-

2. Сведения о характерных точках границ объекта					
Обозначение характерных точек границ	Координаты, м		Метод определения координат характерной точки	Средняя квадратическая погрешность положения характерной точки (Mt), м	Описание обозначения точки на местности (при наличии)
	X	Y			
1	2	3	4	5	6
27460	711595.75	1390827.82	Картометрический метод	0.1	-
27461	711592.30	1390856.68	Картометрический метод	0.1	-
27462	711591.05	1390881.84	Картометрический метод	0.1	-
27463	711590.93	1390883.39	Картометрический метод	0.1	-
27464	711590.19	1390901.95	Картометрический метод	0.1	-
27465	711589.68	1390907.92	Картометрический метод	0.1	-
27466	711584.99	1390930.27	Картометрический метод	0.1	-
27467	711583.36	1390936.18	Картометрический метод	0.1	-
27468	711570.60	1390968.16	Картометрический метод	0.1	-
27469	711563.71	1390975.90	Картометрический метод	0.1	-
27470	711551.60	1390992.46	Картометрический метод	0.1	-
27471	711526.78	1391013.56	Картометрический метод	0.1	-
27472	711519.02	1391016.80	Картометрический метод	0.1	-
27473	711486.79	1391030.51	Картометрический метод	0.1	-
27474	711457.86	1391039.41	Картометрический метод	0.1	-
27475	711444.34	1391055.77	Картометрический метод	0.1	-
27476	711438.67	1391057.09	Картометрический метод	0.1	-
27477	711422.14	1391068.34	Картометрический метод	0.1	-
27478	711417.33	1391073.81	Картометрический метод	0.1	-
27479	711410.87	1391076.39	Картометрический метод	0.1	-
27480	711397.20	1391086.59	Картометрический метод	0.1	-
27481	711388.71	1391089.95	Картометрический метод	0.1	-
27482	711369.67	1391098.07	Картометрический метод	0.1	-
27483	711351.72	1391110.40	Картометрический метод	0.1	-
27484	711349.22	1391111.61	Картометрический метод	0.1	-

2. Сведения о характерных точках границ объекта					
Обозначение характерных точек границ	Координаты, м		Метод определения координат характерной точки	Средняя квадратическая погрешность положения характерной точки (Mt), м	Описание обозначения точки на местности (при наличии)
	X	Y			
1	2	3	4	5	6
27485	711329.10	1391124.63	Картометрический метод	0.1	-
27486	711292.91	1391140.96	Картометрический метод	0.1	-
27487	711288.54	1391140.71	Картометрический метод	0.1	-
27488	711275.80	1391144.43	Картометрический метод	0.1	-
27489	711253.42	1391142.56	Картометрический метод	0.1	-
27490	711244.31	1391142.04	Картометрический метод	0.1	-
27491	711219.68	1391130.76	Картометрический метод	0.1	-
27492	711213.38	1391125.75	Картометрический метод	0.1	-
27493	711205.20	1391119.19	Картометрический метод	0.1	-
27494	711192.75	1391108.55	Картометрический метод	0.1	-
27495	711187.25	1391111.06	Картометрический метод	0.1	-
27496	711168.34	1391120.54	Картометрический метод	0.1	-
27497	711188.32	1391135.45	Картометрический метод	0.1	-
27498	711214.85	1391162.26	Картометрический метод	0.1	-
27499	711229.51	1391180.27	Картометрический метод	0.1	-
27500	711249.42	1391203.91	Картометрический метод	0.1	-
27501	711267.52	1391232.89	Картометрический метод	0.1	-
27502	711289.47	1391266.61	Картометрический метод	0.1	-
27503	711306.15	1391292.90	Картометрический метод	0.1	-
27504	711334.23	1391336.81	Картометрический метод	0.1	-
27505	711357.58	1391380.52	Картометрический метод	0.1	-
27506	711390.47	1391430.09	Картометрический метод	0.1	-
27507	711426.77	1391486.54	Картометрический метод	0.1	-
27508	711465.30	1391550.08	Картометрический метод	0.1	-
27509	711487.41	1391586.16	Картометрический метод	0.1	-

2. Сведения о характерных точках границ объекта					
Обозначение характерных точек границ	Координаты, м		Метод определения координат характерной точки	Средняя квадратическая погрешность положения характерной точки (Mt), м	Описание обозначения точки на местности (при наличии)
	X	Y			
1	2	3	4	5	6
27510	711504.29	1391623.56	Картометрический метод	0.1	-
27511	711513.97	1391651.90	Картометрический метод	0.1	-
27512	711523.96	1391692.15	Картометрический метод	0.1	-
27513	711524.27	1391693.91	Картометрический метод	0.1	-
27514	711535.12	1391739.51	Картометрический метод	0.1	-
27515	711546.36	1391797.32	Картометрический метод	0.1	-
27516	711549.96	1391812.88	Картометрический метод	0.1	-
27517	711555.38	1391843.53	Картометрический метод	0.1	-
27518	711555.02	1391849.00	Картометрический метод	0.1	-
27519	711555.04	1391865.46	Картометрический метод	0.1	-
27520	711554.47	1391873.99	Картометрический метод	0.1	-
27521	711549.42	1391891.53	Картометрический метод	0.1	-
27522	711545.91	1391902.51	Картометрический метод	0.1	-
27523	711535.79	1391924.36	Картометрический метод	0.1	-
27524	711510.38	1391964.19	Картометрический метод	0.1	-
27525	711508.48	1391965.85	Картометрический метод	0.1	-
27526	711483.44	1391999.06	Картометрический метод	0.1	-
27527	711465.84	1392024.40	Картометрический метод	0.1	-
27528	711428.27	1392065.48	Картометрический метод	0.1	-
27529	711387.44	1392077.50	Картометрический метод	0.1	-
27530	711362.00	1392082.56	Картометрический метод	0.1	-
27531	711344.94	1392087.08	Картометрический метод	0.1	-
27532	711339.26	1392090.14	Картометрический метод	0.1	-
27533	711324.64	1392102.31	Картометрический метод	0.1	-
27534	711306.63	1392123.31	Картометрический метод	0.1	-

2. Сведения о характерных точках границ объекта					
Обозначение характерных точек границ	Координаты, м		Метод определения координат характерной точки	Средняя квадратическая погрешность положения характерной точки (Mt), м	Описание обозначения точки на местности (при наличии)
	X	Y			
1	2	3	4	5	6
27535	711275.84	1392155.27	Картометрический метод	0.1	-
27536	711254.03	1392184.34	Картометрический метод	0.1	-
27537	711249.68	1392187.17	Картометрический метод	0.1	-
27538	711237.59	1392199.55	Картометрический метод	0.1	-
27539	711216.06	1392222.67	Картометрический метод	0.1	-
27540	711183.78	1392255.67	Картометрический метод	0.1	-
27541	711172.19	1392270.25	Картометрический метод	0.1	-
27542	711156.42	1392292.80	Картометрический метод	0.1	-
27543	711150.29	1392305.25	Картометрический метод	0.1	-
27544	711150.19	1392306.80	Картометрический метод	0.1	-
27545	711141.50	1392326.36	Картометрический метод	0.1	-
27546	711141.02	1392328.58	Картометрический метод	0.1	-
27547	711144.26	1392331.33	Картометрический метод	0.1	-
27548	711169.72	1392355.98	Картометрический метод	0.1	-
27549	711170.63	1392357.26	Картометрический метод	0.1	-
27550	711175.20	1392361.45	Картометрический метод	0.1	-
27551	711193.20	1392370.03	Картометрический метод	0.1	-
27552	711220.77	1392381.33	Картометрический метод	0.1	-
27553	711246.47	1392396.86	Картометрический метод	0.1	-
27554	711267.72	1392410.79	Картометрический метод	0.1	-
27555	711300.22	1392435.31	Картометрический метод	0.1	-
27556	711319.50	1392451.77	Картометрический метод	0.1	-
27557	711336.14	1392463.23	Картометрический метод	0.1	-
27558	711348.81	1392476.66	Картометрический метод	0.1	-
27559	711353.49	1392479.40	Картометрический метод	0.1	-

2. Сведения о характерных точках границ объекта					
Обозначение характерных точек границ	Координаты, м		Метод определения координат характерной точки	Средняя квадратическая погрешность положения характерной точки (Mt), м	Описание обозначения точки на местности (при наличии)
	X	Y			
1	2	3	4	5	6
27560	711375.72	1392513.51	Картометрический метод	0.1	-
27561	711385.46	1392535.16	Картометрический метод	0.1	-
27562	711388.97	1392542.35	Картометрический метод	0.1	-
27563	711394.18	1392565.81	Картометрический метод	0.1	-
27564	711392.04	1392590.24	Картометрический метод	0.1	-
27565	711392.34	1392602.10	Картометрический метод	0.1	-
27566	711392.63	1392603.35	Картометрический метод	0.1	-
27567	711395.60	1392628.04	Картометрический метод	0.1	-
27568	711395.37	1392632.15	Картометрический метод	0.1	-
27569	711395.01	1392654.25	Картометрический метод	0.1	-
27570	711388.69	1392685.51	Картометрический метод	0.1	-
27571	711386.65	1392689.05	Картометрический метод	0.1	-
27572	711379.92	1392708.72	Картометрический метод	0.1	-
27573	711349.58	1392746.86	Картометрический метод	0.1	-
27574	711352.27	1392749.21	Картометрический метод	0.1	-
27575	711375.65	1392765.08	Картометрический метод	0.1	-
27576	711387.01	1392774.88	Картометрический метод	0.1	-
27577	711412.28	1392784.46	Картометрический метод	0.1	-
27578	711463.91	1392798.62	Картометрический метод	0.1	-
27579	711521.47	1392814.36	Картометрический метод	0.1	-
27580	711544.91	1392818.88	Картометрический метод	0.1	-
27581	711553.56	1392820.71	Картометрический метод	0.1	-
27582	711575.79	1392803.72	Картометрический метод	0.1	-
27583	711591.75	1392787.60	Картометрический метод	0.1	-
27584	711602.93	1392781.90	Картометрический метод	0.1	-

2. Сведения о характерных точках границ объекта					
Обозначение характерных точек границ	Координаты, м		Метод определения координат характерной точки	Средняя квадратическая погрешность положения характерной точки (Mt), м	Описание обозначения точки на местности (при наличии)
	X	Y			
1	2	3	4	5	6
27585	711620.77	1392775.03	Картометрический метод	0.1	-
27586	711625.11	1392772.83	Картометрический метод	0.1	-
27587	711655.00	1392765.25	Картометрический метод	0.1	-
27588	711690.65	1392770.04	Картометрический метод	0.1	-
27589	711704.78	1392772.81	Картометрический метод	0.1	-
27590	711722.83	1392775.73	Картометрический метод	0.1	-
27591	711729.06	1392775.96	Картометрический метод	0.1	-
27592	711733.36	1392775.14	Картометрический метод	0.1	-
27593	711748.92	1392770.38	Картометрический метод	0.1	-
27594	711763.48	1392763.61	Картометрический метод	0.1	-
27595	711769.26	1392760.41	Картометрический метод	0.1	-
27596	711800.10	1392751.78	Картометрический метод	0.1	-
27597	711807.23	1392752.32	Картометрический метод	0.1	-
27598	711809.03	1392752.11	Картометрический метод	0.1	-
27599	711831.50	1392753.81	Картометрический метод	0.1	-
27600	711853.16	1392757.26	Картометрический метод	0.1	-
27601	711855.29	1392757.43	Картометрический метод	0.1	-
27602	711855.91	1392757.28	Картометрический метод	0.1	-
27603	711875.97	1392758.43	Картометрический метод	0.1	-
27604	711889.50	1392757.19	Картометрический метод	0.1	-
27605	711909.31	1392753.71	Картометрический метод	0.1	-
27606	711915.27	1392752.99	Картометрический метод	0.1	-
27607	711939.79	1392752.90	Картометрический метод	0.1	-
27608	711954.58	1392755.63	Картометрический метод	0.1	-
27609	711965.77	1392756.39	Картометрический метод	0.1	-

2. Сведения о характерных точках границ объекта					
Обозначение характерных точек границ	Координаты, м		Метод определения координат характерной точки	Средняя квадратическая погрешность положения характерной точки (Mt), м	Описание обозначения точки на местности (при наличии)
	X	Y			
1	2	3	4	5	6
27610	711987.48	1392769.76	Картометрический метод	0.1	-
27611	712003.38	1392781.17	Картометрический метод	0.1	-
27612	712003.76	1392781.47	Картометрический метод	0.1	-
27613	712008.16	1392784.42	Картометрический метод	0.1	-
27614	712013.54	1392785.96	Картометрический метод	0.1	-
27615	712035.83	1392790.17	Картометрический метод	0.1	-
27616	712060.38	1392801.17	Картометрический метод	0.1	-
27617	712077.53	1392810.73	Картометрический метод	0.1	-
27618	712099.73	1392825.39	Картометрический метод	0.1	-
27619	712115.74	1392842.37	Картометрический метод	0.1	-
27620	712121.69	1392846.35	Картометрический метод	0.1	-
27621	712126.39	1392848.16	Картометрический метод	0.1	-
27622	712130.08	1392848.41	Картометрический метод	0.1	-
27623	712166.87	1392866.57	Картометрический метод	0.1	-
27624	712193.26	1392893.61	Картометрический метод	0.1	-
27625	712208.76	1392918.13	Картометрический метод	0.1	-
27626	712227.55	1392950.45	Картометрический метод	0.1	-
27627	712247.09	1392982.29	Картометрический метод	0.1	-
27628	712255.18	1392998.05	Картометрический метод	0.1	-
27629	712259.86	1393003.22	Картометрический метод	0.1	-
27630	712267.47	1393008.58	Картометрический метод	0.1	-
27631	712282.64	1393017.07	Картометрический метод	0.1	-
27632	712302.47	1393031.49	Картометрический метод	0.1	-
27633	712314.64	1393044.78	Картометрический метод	0.1	-
27634	712316.37	1393046.26	Картометрический метод	0.1	-

2. Сведения о характерных точках границ объекта					
Обозначение характерных точек границ	Координаты, м		Метод определения координат характерной точки	Средняя квадратическая погрешность положения характерной точки (Mt), м	Описание обозначения точки на местности (при наличии)
	X	Y			
1	2	3	4	5	6
27635	712337.72	1393053.13	Картометрический метод	0.1	-
27636	712348.69	1393054.98	Картометрический метод	0.1	-
27637	712362.62	1393063.59	Картометрический метод	0.1	-
27638	712366.20	1393065.70	Картометрический метод	0.1	-
27639	712377.57	1393074.39	Картометрический метод	0.1	-
27640	712386.78	1393090.22	Картометрический метод	0.1	-
27641	712388.54	1393091.39	Картометрический метод	0.1	-
27642	712397.30	1393097.38	Картометрический метод	0.1	-
27643	712410.22	1393089.38	Картометрический метод	0.1	-
27644	712439.07	1393078.94	Картометрический метод	0.1	-
27645	712460.99	1393069.65	Картометрический метод	0.1	-
27646	712465.36	1393067.39	Картометрический метод	0.1	-
27647	712497.06	1393057.99	Картометрический метод	0.1	-
27648	712526.54	1393062.66	Картометрический метод	0.1	-
27649	712533.91	1393063.06	Картометрический метод	0.1	-
27650	712543.73	1393067.59	Картометрический метод	0.1	-
27651	712562.14	1393044.12	Картометрический метод	0.1	-
27652	712579.55	1393013.61	Картометрический метод	0.1	-
27653	712584.39	1393009.26	Картометрический метод	0.1	-
27654	712595.37	1392995.39	Картометрический метод	0.1	-
27655	712604.79	1392983.71	Картометрический метод	0.1	-
27656	712639.03	1392967.65	Картометрический метод	0.1	-
27657	712679.01	1392956.61	Картометрический метод	0.1	-
27658	712728.81	1392953.51	Картометрический метод	0.1	-
27659	712751.49	1392951.88	Картометрический метод	0.1	-

2. Сведения о характерных точках границ объекта					
Обозначение характерных точек границ	Координаты, м		Метод определения координат характерной точки	Средняя квадратическая погрешность положения характерной точки (Mt), м	Описание обозначения точки на местности (при наличии)
	X	Y			
1	2	3	4	5	6
27660	712754.71	1392942.98	Картометрический метод	0.1	-
27661	712831.41	1392878.71	Картометрический метод	0.1	-
27662	712976.50	1392790.94	Картометрический метод	0.1	-
27663	712995.03	1392780.72	Картометрический метод	0.1	-
27664	713004.37	1392751.93	Картометрический метод	0.1	-
27665	713007.70	1392673.76	Картометрический метод	0.1	-
27666	713023.30	1392614.15	Картометрический метод	0.1	-
27667	713049.15	1392566.92	Картометрический метод	0.1	-
27668	713091.94	1392521.28	Картометрический метод	0.1	-
27669	713404.79	1392237.38	Картометрический метод	0.1	-
27670	713409.06	1392189.05	Картометрический метод	0.1	-
27671	713428.60	1392110.27	Картометрический метод	0.1	-
27672	713458.78	1392050.21	Картометрический метод	0.1	-
27673	713537.59	1391975.20	Картометрический метод	0.1	-
27674	713602.40	1391950.23	Картометрический метод	0.1	-
27675	713633.09	1391882.81	Картометрический метод	0.1	-
27676	713661.55	1391842.57	Картометрический метод	0.1	-
27677	713665.49	1391786.43	Картометрический метод	0.1	-
27678	713696.35	1391717.46	Картометрический метод	0.1	-
27679	714029.30	1391418.39	Картометрический метод	0.1	-
27680	714080.52	1391380.43	Картометрический метод	0.1	-
27681	714294.74	1391315.52	Картометрический метод	0.1	-
27682	714336.84	1391320.82	Картометрический метод	0.1	-
27683	714524.42	1391394.11	Картометрический метод	0.1	-
27684	714549.74	1391399.90	Картометрический метод	0.1	-

2. Сведения о характерных точках границ объекта					
Обозначение характерных точек границ	Координаты, м		Метод определения координат характерной точки	Средняя квадратическая погрешность положения характерной точки (Mt), м	Описание обозначения точки на местности (при наличии)
	X	Y			
1	2	3	4	5	6
27685	714577.74	1391356.99	Картометрический метод	0.1	-
27686	714594.29	1391344.43	Картометрический метод	0.1	-
27687	714616.04	1391340.74	Картометрический метод	0.1	-
27688	714723.12	1391302.71	Картометрический метод	0.1	-
27689	714766.40	1391266.89	Картометрический метод	0.1	-
27690	714816.36	1391192.94	Картометрический метод	0.1	-
27691	714873.61	1391161.42	Картометрический метод	0.1	-
27692	714939.90	1391149.34	Картометрический метод	0.1	-
27693	715003.90	1391164.35	Картометрический метод	0.1	-
27694	715057.92	1391193.69	Картометрический метод	0.1	-
27695	715085.40	1391196.97	Картометрический метод	0.1	-
27696	715102.98	1391193.64	Картометрический метод	0.1	-
27697	715119.34	1391181.76	Картометрический метод	0.1	-
27698	715202.07	1391126.50	Картометрический метод	0.1	-
27699	715226.48	1391120.66	Картометрический метод	0.1	-
27700	715250.68	1391110.04	Картометрический метод	0.1	-
27701	715270.69	1391091.02	Картометрический метод	0.1	-
27702	715291.40	1391071.86	Картометрический метод	0.1	-
27703	715338.90	1391038.90	Картометрический метод	0.1	-
27704	715383.80	1391013.01	Картометрический метод	0.1	-
27705	715435.79	1390982.29	Картометрический метод	0.1	-
27706	715447.05	1390978.75	Картометрический метод	0.1	-
27707	715533.52	1390961.34	Картометрический метод	0.1	-
27708	715559.68	1390947.55	Картометрический метод	0.1	-
27709	715601.60	1390912.09	Картометрический метод	0.1	-

2. Сведения о характерных точках границ объекта					
Обозначение характерных точек границ	Координаты, м		Метод определения координат характерной точки	Средняя квадратическая погрешность положения характерной точки (Mt), м	Описание обозначения точки на местности (при наличии)
	X	Y			
1	2	3	4	5	6
27710	715646.64	1390900.28	Картометрический метод	0.1	-
27711	715819.23	1390952.52	Картометрический метод	0.1	-
27712	716025.03	1390872.39	Картометрический метод	0.1	-
27713	716082.61	1390871.93	Картометрический метод	0.1	-
27714	716203.91	1390824.21	Картометрический метод	0.1	-
27715	716245.00	1390818.20	Картометрический метод	0.1	-
27716	716278.99	1390820.07	Картометрический метод	0.1	-
27717	716323.47	1390826.54	Картометрический метод	0.1	-
27718	716356.43	1390840.62	Картометрический метод	0.1	-
27719	716392.61	1390868.09	Картометрический метод	0.1	-
27720	716425.09	1390866.40	Картометрический метод	0.1	-
27721	716465.55	1390851.93	Картометрический метод	0.1	-
27722	716494.15	1390839.48	Картометрический метод	0.1	-
27723	716546.61	1390813.41	Картометрический метод	0.1	-
27724	716570.90	1390791.39	Картометрический метод	0.1	-
27725	716608.01	1390769.55	Картометрический метод	0.1	-
27726	716661.00	1390769.12	Картометрический метод	0.1	-
27727	716864.97	1390798.05	Картометрический метод	0.1	-
27728	716801.16	1390686.98	Картометрический метод	0.1	-
27729	716836.61	1390605.38	Картометрический метод	0.1	-
27730	716878.40	1390551.78	Картометрический метод	0.1	-
27731	716922.94	1390540.34	Картометрический метод	0.1	-
27732	716929.24	1390524.58	Картометрический метод	0.1	-
27733	717002.17	1390489.49	Картометрический метод	0.1	-
27734	717040.80	1390480.43	Картометрический метод	0.1	-

2. Сведения о характерных точках границ объекта					
Обозначение характерных точек границ	Координаты, м		Метод определения координат характерной точки	Средняя квадратическая погрешность положения характерной точки (Mt), м	Описание обозначения точки на местности (при наличии)
	X	Y			
1	2	3	4	5	6
27735	717058.14	1390447.32	Картометрический метод	0.1	-
27736	717058.14	1390413.02	Картометрический метод	0.1	-
27737	717093.62	1390400.41	Картометрический метод	0.1	-
27738	717189.80	1390454.01	Картометрический метод	0.1	-
27739	717213.06	1390429.98	Картометрический метод	0.1	-
27740	717209.50	1390407.50	Картометрический метод	0.1	-
27741	717270.61	1390349.96	Картометрический метод	0.1	-
27742	717430.82	1390442.28	Картометрический метод	0.1	-
27743	717615.90	1390459.93	Картометрический метод	0.1	-
27744	717812.58	1390325.12	Картометрический метод	0.1	-
27745	717881.57	1390377.94	Картометрический метод	0.1	-
27746	717908.71	1390371.74	Картометрический метод	0.1	-
27747	717927.82	1390348.89	Картометрический метод	0.1	-
27748	717946.60	1390301.77	Картометрический метод	0.1	-
27749	717953.52	1390263.13	Картометрический метод	0.1	-
27750	717973.85	1390243.45	Картометрический метод	0.1	-
27751	717981.31	1390231.65	Картометрический метод	0.1	-
27752	717980.19	1390221.55	Картометрический метод	0.1	-
27753	717958.82	1390187.20	Картометрический метод	0.1	-
27754	717955.86	1390154.16	Картометрический метод	0.1	-
27755	717946.26	1390134.76	Картометрический метод	0.1	-
27756	717879.33	1390055.15	Картометрический метод	0.1	-
27757	717838.04	1389906.01	Картометрический метод	0.1	-
27758	717838.96	1389894.17	Картометрический метод	0.1	-
27759	717855.63	1389860.66	Картометрический метод	0.1	-

2. Сведения о характерных точках границ объекта					
Обозначение характерных точек границ	Координаты, м		Метод определения координат характерной точки	Средняя квадратическая погрешность положения характерной точки (Mt), м	Описание обозначения точки на местности (при наличии)
	X	Y			
1	2	3	4	5	6
27760	718100.79	1389545.12	Картометрический метод	0.1	-
27761	718191.82	1389400.75	Картометрический метод	0.1	-
27762	718292.61	1389146.96	Картометрический метод	0.1	-
27763	718298.19	1389120.09	Картометрический метод	0.1	-
27764	718299.39	1389094.70	Картометрический метод	0.1	-
27765	718295.01	1389071.54	Картометрический метод	0.1	-
27766	718287.40	1389056.21	Картометрический метод	0.1	-
27767	718265.58	1389034.01	Картометрический метод	0.1	-
27768	718242.90	1389019.36	Картометрический метод	0.1	-
27769	717816.93	1388820.15	Картометрический метод	0.1	-
27770	717509.44	1389020.47	Картометрический метод	0.1	-
27771	717308.97	1389145.46	Картометрический метод	0.1	-
27772	717009.07	1389294.68	Картометрический метод	0.1	-
27773	716901.09	1389398.84	Картометрический метод	0.1	-
27774	716850.79	1389447.26	Картометрический метод	0.1	-
27775	716747.56	1389479.22	Картометрический метод	0.1	-
27776	716648.90	1389471.41	Картометрический метод	0.1	-
27777	716520.71	1389482.63	Картометрический метод	0.1	-
27778	716456.02	1389452.85	Картометрический метод	0.1	-
27779	716395.30	1389377.30	Картометрический метод	0.1	-
27780	716366.79	1389320.55	Картометрический метод	0.1	-
27781	716358.47	1389253.35	Картометрический метод	0.1	-
27782	716356.20	1389122.84	Картометрический метод	0.1	-
27783	716374.53	1388965.87	Картометрический метод	0.1	-
27784	716393.63	1388910.94	Картометрический метод	0.1	-

2. Сведения о характерных точках границ объекта					
Обозначение характерных точек границ	Координаты, м		Метод определения координат характерной точки	Средняя квадратическая погрешность положения характерной точки (Mt), м	Описание обозначения точки на местности (при наличии)
	X	Y			
1	2	3	4	5	6
27785	716467.12	1388780.79	Картометрический метод	0.1	-
27786	716542.40	1388734.20	Картометрический метод	0.1	-
27787	716637.80	1388690.06	Картометрический метод	0.1	-
27788	716771.50	1388690.71	Картометрический метод	0.1	-
27789	716893.36	1388714.76	Картометрический метод	0.1	-
27790	717072.94	1388789.43	Картометрический метод	0.1	-
27791	717283.38	1388723.70	Картометрический метод	0.1	-
27792	717630.76	1388652.62	Картометрический метод	0.1	-
27793	717837.43	1388583.23	Картометрический метод	0.1	-
27794	717994.20	1388456.10	Картометрический метод	0.1	-
27795	718182.67	1388407.46	Картометрический метод	0.1	-
27796	718412.31	1388333.28	Картометрический метод	0.1	-
27797	718745.06	1388305.47	Картометрический метод	0.1	-
27798	718865.98	1388256.00	Картометрический метод	0.1	-
27799	719079.12	1388057.80	Картометрический метод	0.1	-
27800	719219.07	1387993.30	Картометрический метод	0.1	-
27801	719487.88	1388010.19	Картометрический метод	0.1	-
27802	719956.84	1387551.91	Картометрический метод	0.1	-
27803	720477.04	1387234.68	Картометрический метод	0.1	-
27804	720169.20	1386693.14	Картометрический метод	0.1	-
27805	720164.51	1386497.75	Картометрический метод	0.1	-
27806	720257.41	1386026.95	Картометрический метод	0.1	-
27807	720406.51	1385456.74	Картометрический метод	0.1	-
27808	720556.60	1385275.10	Картометрический метод	0.1	-
27809	720867.23	1385053.18	Картометрический метод	0.1	-

2. Сведения о характерных точках границ объекта					
Обозначение характерных точек границ	Координаты, м		Метод определения координат характерной точки	Средняя квадратическая погрешность положения характерной точки (Mt), м	Описание обозначения точки на местности (при наличии)
	X	Y			
1	2	3	4	5	6
27810	721248.39	1384865.09	Картометрический метод	0.1	-
27811	721394.16	1384651.37	Картометрический метод	0.1	-
27812	721390.86	1384312.32	Картометрический метод	0.1	-
27813	721414.61	1384072.88	Картометрический метод	0.1	-
27814	721175.16	1383785.94	Картометрический метод	0.1	-
27815	721116.46	1383639.51	Картометрический метод	0.1	-
27816	721156.70	1383534.62	Картометрический метод	0.1	-
27817	721222.66	1383450.19	Картометрический метод	0.1	-
27818	721307.09	1383188.31	Картометрический метод	0.1	-
27819	721198.91	1382996.36	Картометрический метод	0.1	-
27820	721183.08	1382868.39	Картометрический метод	0.1	-
27821	721270.81	1382760.87	Картометрический метод	0.1	-
27822	721294.56	1382491.08	Картометрический метод	0.1	-
27823	721425.73	1382199.90	Картометрический метод	0.1	-
27824	721417.44	1382075.38	Картометрический метод	0.1	-
27825	721411.47	1381856.51	Картометрический метод	0.1	-
27826	721503.12	1381798.13	Картометрический метод	0.1	-
27827	721502.19	1381690.47	Картометрический метод	0.1	-
27828	721506.63	1381574.03	Картометрический метод	0.1	-
27829	721526.68	1381491.25	Картометрический метод	0.1	-
27830	721543.08	1381422.57	Картометрический метод	0.1	-
27831	721576.78	1381339.08	Картометрический метод	0.1	-
27832	721238.58	1381216.30	Картометрический метод	0.1	-
27833	720943.50	1381114.77	Картометрический метод	0.1	-
27834	720736.94	1381092.29	Картометрический метод	0.1	-

2. Сведения о характерных точках границ объекта					
Обозначение характерных точек границ	Координаты, м		Метод определения координат характерной точки	Средняя квадратическая погрешность положения характерной точки (Mt), м	Описание обозначения точки на местности (при наличии)
	X	Y			
1	2	3	4	5	6
27835	720496.21	1381080.46	Картометрический метод	0.1	-
27836	720163.90	1381080.30	Картометрический метод	0.1	-
27837	719669.37	1381126.28	Картометрический метод	0.1	-
27838	719576.66	1381153.55	Картометрический метод	0.1	-
27839	719602.32	1381179.85	Картометрический метод	0.1	-
27840	719501.52	1381278.20	Картометрический метод	0.1	-
27841	719457.63	1381325.26	Картометрический метод	0.1	-
27842	719391.34	1381393.38	Картометрический метод	0.1	-
27843	719311.80	1381456.23	Картометрический метод	0.1	-
27844	719261.46	1381494.15	Картометрический метод	0.1	-
27845	719193.37	1381562.05	Картометрический метод	0.1	-
27846	719170.77	1381582.13	Картометрический метод	0.1	-
27847	719088.28	1381643.89	Картометрический метод	0.1	-
27848	719032.21	1381675.96	Картометрический метод	0.1	-
27849	718972.62	1381726.29	Картометрический метод	0.1	-
27850	718941.76	1381745.19	Картометрический метод	0.1	-
27851	718860.96	1381792.00	Картометрический метод	0.1	-
27852	718758.01	1381860.54	Картометрический метод	0.1	-
27853	718752.80	1381862.19	Картометрический метод	0.1	-
27854	718716.96	1381887.23	Картометрический метод	0.1	-
27855	718647.07	1381920.56	Картометрический метод	0.1	-
27856	718593.61	1381964.40	Картометрический метод	0.1	-
27857	718544.24	1382002.77	Картометрический метод	0.1	-
27858	718445.07	1382057.10	Картометрический метод	0.1	-
27859	718405.85	1382081.78	Картометрический метод	0.1	-

2. Сведения о характерных точках границ объекта					
Обозначение характерных точек границ	Координаты, м		Метод определения координат характерной точки	Средняя квадратическая погрешность положения характерной точки (Mt), м	Описание обозначения точки на местности (при наличии)
	X	Y			
1	2	3	4	5	6
27860	718389.00	1382095.74	Картометрический метод	0.1	-
27861	717900.90	1382412.37	Картометрический метод	0.1	-
27862	716785.57	1384212.39	Картометрический метод	0.1	-
27863	716169.75	1385207.22	Картометрический метод	0.1	-
27864	714147.58	1384174.58	Картометрический метод	0.1	-
27865	714141.34	1384176.04	Картометрический метод	0.1	-
27040	713719.18	1384237.14	Картометрический метод	0.1	-
27866	712765.52	1391704.32	Картометрический метод	0.1	-
27867	712592.14	1391703.70	Картометрический метод	0.1	-
27868	712556.67	1391692.02	Картометрический метод	0.1	-
27869	712544.95	1391652.69	Картометрический метод	0.1	-
27870	712562.41	1391619.22	Картометрический метод	0.1	-
27871	712565.55	1391594.27	Картометрический метод	0.1	-
27872	712565.20	1391536.14	Картометрический метод	0.1	-
27873	712564.30	1391527.62	Картометрический метод	0.1	-
27874	712527.40	1391504.58	Картометрический метод	0.1	-
27875	712500.14	1391502.92	Картометрический метод	0.1	-
27876	712478.58	1391483.08	Картометрический метод	0.1	-
27877	712482.07	1391469.29	Картометрический метод	0.1	-
27878	712496.04	1391454.89	Картометрический метод	0.1	-
27879	712494.77	1391453.63	Картометрический метод	0.1	-
27880	712495.10	1391421.62	Картометрический метод	0.1	-
27881	712503.22	1391398.72	Картометрический метод	0.1	-
27882	712534.40	1391382.98	Картометрический метод	0.1	-
27883	712620.61	1391359.74	Картометрический метод	0.1	-

2. Сведения о характерных точках границ объекта					
Обозначение характерных точек границ	Координаты, м		Метод определения координат характерной точки	Средняя квадратическая погрешность положения характерной точки (Mt), м	Описание обозначения точки на местности (при наличии)
	X	Y			
1	2	3	4	5	6
27884	712627.81	1391343.80	Картометрический метод	0.1	-
27885	712628.00	1391319.79	Картометрический метод	0.1	-
27886	712644.36	1391272.94	Картометрический метод	0.1	-
27887	712698.35	1391273.41	Картометрический метод	0.1	-
27888	712777.27	1391289.11	Картометрический метод	0.1	-
27889	712808.11	1391305.38	Картометрический метод	0.1	-
27890	712855.66	1391359.78	Картометрический метод	0.1	-
27891	712885.95	1391438.06	Картометрический метод	0.1	-
27892	712940.78	1391453.54	Картометрический метод	0.1	-
27893	713011.73	1391454.16	Картометрический метод	0.1	-
27894	713042.91	1391438.43	Картометрический метод	0.1	-
27895	713074.15	1391407.71	Картометрический метод	0.1	-
27896	713270.05	1391313.41	Картометрический метод	0.1	-
27897	713293.26	1391282.59	Картометрический метод	0.1	-
27898	713340.33	1391165.00	Картометрический метод	0.1	-
27899	713388.23	1391063.40	Картометрический метод	0.1	-
27900	713426.52	1390990.74	Картометрический метод	0.1	-
27901	713772.77	1391150.40	Картометрический метод	0.1	-
27902	713790.76	1391176.05	Картометрический метод	0.1	-
27903	713789.44	1391216.93	Картометрический метод	0.1	-
27904	713812.63	1391217.02	Картометрический метод	0.1	-
27905	713845.78	1391230.94	Картометрический метод	0.1	-
27906	713860.57	1391257.12	Картометрический метод	0.1	-
27907	713849.18	1391371.05	Картометрический метод	0.1	-
27908	713810.29	1391466.56	Картометрический метод	0.1	-

2. Сведения о характерных точках границ объекта					
Обозначение характерных точек границ	Координаты, м		Метод определения координат характерной точки	Средняя квадратическая погрешность положения характерной точки (Mt), м	Описание обозначения точки на местности (при наличии)
	X	Y			
1	2	3	4	5	6
27909	713740.55	1391513.82	Картометрический метод	0.1	-
27910	713436.48	1391610.11	Картометрический метод	0.1	-
27866	712765.52	1391704.32	Картометрический метод	0.1	-
27911	713436.48	1391610.11	Картометрический метод	0.1	-
27912	713740.55	1391513.82	Картометрический метод	0.1	-
27913	713810.29	1391466.56	Картометрический метод	0.1	-
27914	713849.18	1391371.05	Картометрический метод	0.1	-
27915	713860.57	1391257.12	Картометрический метод	0.1	-
27916	713845.78	1391230.94	Картометрический метод	0.1	-
27917	713812.63	1391217.02	Картометрический метод	0.1	-
27918	713789.44	1391216.93	Картометрический метод	0.1	-
27919	713790.76	1391176.05	Картометрический метод	0.1	-
27920	713772.77	1391150.40	Картометрический метод	0.1	-
27921	713426.52	1390990.74	Картометрический метод	0.1	-
27922	713388.23	1391063.40	Картометрический метод	0.1	-
27923	713340.33	1391165.00	Картометрический метод	0.1	-
27924	713293.26	1391282.59	Картометрический метод	0.1	-
27925	713270.05	1391313.41	Картометрический метод	0.1	-
27926	713074.15	1391407.71	Картометрический метод	0.1	-
27927	713042.91	1391438.43	Картометрический метод	0.1	-
27928	713011.73	1391454.16	Картометрический метод	0.1	-
27929	712940.78	1391453.54	Картометрический метод	0.1	-
27930	712885.95	1391438.06	Картометрический метод	0.1	-
27931	712855.66	1391359.78	Картометрический метод	0.1	-
27932	712808.11	1391305.38	Картометрический метод	0.1	-

2. Сведения о характерных точках границ объекта					
Обозначение характерных точек границ	Координаты, м		Метод определения координат характерной точки	Средняя квадратическая погрешность положения характерной точки (Mt), м	Описание обозначения точки на местности (при наличии)
	X	Y			
1	2	3	4	5	6
27933	712777.27	1391289.11	Картометрический метод	0.1	-
27934	712698.35	1391273.41	Картометрический метод	0.1	-
27935	712644.36	1391272.94	Картометрический метод	0.1	-
27936	712628.00	1391319.79	Картометрический метод	0.1	-
27937	712627.81	1391343.80	Картометрический метод	0.1	-
27938	712620.61	1391359.74	Картометрический метод	0.1	-
27939	712534.40	1391382.98	Картометрический метод	0.1	-
27940	712503.22	1391398.72	Картометрический метод	0.1	-
27941	712495.10	1391421.62	Картометрический метод	0.1	-
27942	712494.77	1391453.63	Картометрический метод	0.1	-
27943	712496.04	1391454.89	Картометрический метод	0.1	-
27944	712482.07	1391469.29	Картометрический метод	0.1	-
27945	712478.58	1391483.08	Картометрический метод	0.1	-
27946	712500.14	1391502.92	Картометрический метод	0.1	-
27947	712527.40	1391504.58	Картометрический метод	0.1	-
27948	712564.30	1391527.62	Картометрический метод	0.1	-
27949	712565.20	1391536.14	Картометрический метод	0.1	-
27950	712565.55	1391594.27	Картометрический метод	0.1	-
27951	712562.41	1391619.22	Картометрический метод	0.1	-
27952	712544.95	1391652.69	Картометрический метод	0.1	-
27953	712556.67	1391692.02	Картометрический метод	0.1	-
27954	712592.14	1391703.70	Картометрический метод	0.1	-
27955	712765.52	1391704.32	Картометрический метод	0.1	-
27911	713436.48	1391610.11	Картометрический метод	0.1	-
27956	692844.02	1328591.50	Картометрический метод	0.1	-

2. Сведения о характерных точках границ объекта					
Обозначение характерных точек границ	Координаты, м		Метод определения координат характерной точки	Средняя квадратическая погрешность положения характерной точки (Mt), м	Описание обозначения точки на местности (при наличии)
	X	Y			
1	2	3	4	5	6
27957	692805.38	1328535.99	Картометрический метод	0.1	-
27958	692901.95	1328472.70	Картометрический метод	0.1	-
27959	692942.72	1328413.65	Картометрический метод	0.1	-
27960	692909.14	1328394.12	Картометрический метод	0.1	-
27961	692901.46	1328411.74	Картометрический метод	0.1	-
27962	692807.48	1328375.06	Картометрический метод	0.1	-
27963	692663.95	1328469.46	Картометрический метод	0.1	-
27964	692655.72	1328466.65	Картометрический метод	0.1	-
27965	692649.49	1328470.33	Картометрический метод	0.1	-
27966	692635.32	1328479.84	Картометрический метод	0.1	-
27967	692749.22	1328650.18	Картометрический метод	0.1	-
27956	692844.02	1328591.50	Картометрический метод	0.1	-
27968	691613.52	1360205.27	Картометрический метод	0.1	-
27969	691651.66	1360227.04	Картометрический метод	0.1	-
27970	691678.75	1360229.76	Картометрический метод	0.1	-
27971	691702.64	1360191.21	Картометрический метод	0.1	-
27972	691717.16	1360166.03	Картометрический метод	0.1	-
27973	691658.87	1360132.30	Картометрический метод	0.1	-
27968	691613.52	1360205.27	Картометрический метод	0.1	-
27974	691015.09	1359324.22	Картометрический метод	0.1	-
27975	691152.18	1359423.73	Картометрический метод	0.1	-
27976	691383.70	1359591.81	Картометрический метод	0.1	-
27977	691402.63	1359603.04	Картометрический метод	0.1	-
27978	691448.78	1359630.44	Картометрический метод	0.1	-
27979	691473.84	1359673.42	Картометрический метод	0.1	-

2. Сведения о характерных точках границ объекта					
Обозначение характерных точек границ	Координаты, м		Метод определения координат характерной точки	Средняя квадратическая погрешность положения характерной точки (Mt), м	Описание обозначения точки на местности (при наличии)
	X	Y			
1	2	3	4	5	6
27980	691668.51	1359789.58	Картометрический метод	0.1	-
27981	691823.24	1359871.86	Картометрический метод	0.1	-
27982	691928.06	1360015.56	Картометрический метод	0.1	-
27983	691949.63	1360006.58	Картометрический метод	0.1	-
27984	691979.02	1359860.81	Картометрический метод	0.1	-
27985	691896.33	1359809.29	Картометрический метод	0.1	-
27986	691478.73	1359519.87	Картометрический метод	0.1	-
27987	691482.45	1359438.80	Картометрический метод	0.1	-
27988	691359.50	1359378.74	Картометрический метод	0.1	-
27989	691320.46	1359439.86	Картометрический метод	0.1	-
27990	691019.24	1359315.44	Картометрический метод	0.1	-
27974	691015.09	1359324.22	Картометрический метод	0.1	-
27991	720305.96	1326960.33	Картометрический метод	0.1	-
27992	720288.96	1326933.64	Картометрический метод	0.1	-
27993	720254.02	1326953.61	Картометрический метод	0.1	-
27994	720233.18	1326962.62	Картометрический метод	0.1	-
27995	720174.97	1326990.54	Картометрический метод	0.1	-
27996	720152.73	1327002.60	Картометрический метод	0.1	-
27997	720145.24	1327008.15	Картометрический метод	0.1	-
27998	720151.49	1327008.29	Картометрический метод	0.1	-
27999	720251.13	1327011.62	Картометрический метод	0.1	-
27991	720305.96	1326960.33	Картометрический метод	0.1	-
28000	691862.16	1360364.60	Картометрический метод	0.1	-
28001	691878.44	1360374.49	Картометрический метод	0.1	-
28002	691957.90	1360418.18	Картометрический метод	0.1	-

2. Сведения о характерных точках границ объекта					
Обозначение характерных точек границ	Координаты, м		Метод определения координат характерной точки	Средняя квадратическая погрешность положения характерной точки (Mt), м	Описание обозначения точки на местности (при наличии)
	X	Y			
1	2	3	4	5	6
28003	691971.53	1360393.67	Картометрический метод	0.1	-
28004	691946.54	1360382.48	Картометрический метод	0.1	-
28005	691971.02	1360337.20	Картометрический метод	0.1	-
28006	691994.52	1360350.30	Картометрический метод	0.1	-
28007	692003.82	1360333.19	Картометрический метод	0.1	-
28008	692019.04	1360341.79	Картометрический метод	0.1	-
28009	692025.23	1360331.18	Картометрический метод	0.1	-
28010	691916.78	1360277.62	Картометрический метод	0.1	-
28000	691862.16	1360364.60	Картометрический метод	0.1	-
28011	693524.42	1328558.43	Картометрический метод	0.1	-
28012	693519.14	1328481.76	Картометрический метод	0.1	-
28013	693505.66	1328441.76	Картометрический метод	0.1	-
28014	693440.04	1328400.61	Картометрический метод	0.1	-
28015	693420.83	1328431.35	Картометрический метод	0.1	-
28016	693407.28	1328424.66	Картометрический метод	0.1	-
28017	693342.78	1328525.40	Картометрический метод	0.1	-
28018	693393.95	1328557.94	Картометрический метод	0.1	-
28019	693411.74	1328561.84	Картометрический метод	0.1	-
28011	693524.42	1328558.43	Картометрический метод	0.1	-
28020	694597.62	1352883.66	Картометрический метод	0.1	-
28021	694597.70	1352883.70	Картометрический метод	0.1	-
28022	694603.76	1352874.59	Картометрический метод	0.1	-
28023	694598.62	1352871.21	Картометрический метод	0.1	-
28024	694588.02	1352864.09	Картометрический метод	0.1	-
28025	694577.00	1352857.05	Картометрический метод	0.1	-

2. Сведения о характерных точках границ объекта					
Обозначение характерных точек границ	Координаты, м		Метод определения координат характерной точки	Средняя квадратическая погрешность положения характерной точки (Mt), м	Описание обозначения точки на местности (при наличии)
	X	Y			
1	2	3	4	5	6
28026	694575.94	1352856.37	Картометрический метод	0.1	-
28027	694598.95	1352823.01	Картометрический метод	0.1	-
28028	694605.59	1352812.40	Картометрический метод	0.1	-
28029	694618.68	1352794.50	Картометрический метод	0.1	-
28030	694629.26	1352779.17	Картометрический метод	0.1	-
28031	694629.23	1352776.07	Картометрический метод	0.1	-
28032	694606.13	1352761.53	Картометрический метод	0.1	-
28033	694609.17	1352756.89	Картометрический метод	0.1	-
28034	694613.36	1352750.45	Картометрический метод	0.1	-
28035	694630.01	1352725.38	Картометрический метод	0.1	-
28036	694638.07	1352713.23	Картометрический метод	0.1	-
28037	694646.22	1352700.99	Картометрический метод	0.1	-
28038	694638.44	1352696.38	Картометрический метод	0.1	-
28039	694623.81	1352687.03	Картометрический метод	0.1	-
28040	694622.82	1352686.40	Картометрический метод	0.1	-
28041	694621.01	1352685.31	Картометрический метод	0.1	-
28042	694603.71	1352674.37	Картометрический метод	0.1	-
28043	694586.24	1352700.48	Картометрический метод	0.1	-
28044	694582.23	1352697.82	Картометрический метод	0.1	-
28045	694562.98	1352727.35	Картометрический метод	0.1	-
28046	694537.06	1352710.90	Картометрический метод	0.1	-
28047	694528.36	1352719.57	Картометрический метод	0.1	-
28048	694500.90	1352701.65	Картометрический метод	0.1	-
28049	694500.15	1352700.95	Картометрический метод	0.1	-
28050	694492.43	1352696.08	Картометрический метод	0.1	-

2. Сведения о характерных точках границ объекта					
Обозначение характерных точек границ	Координаты, м		Метод определения координат характерной точки	Средняя квадратическая погрешность положения характерной точки (Mt), м	Описание обозначения точки на местности (при наличии)
	X	Y			
1	2	3	4	5	6
28051	694491.91	1352696.81	Картометрический метод	0.1	-
28052	694478.95	1352688.32	Картометрический метод	0.1	-
28053	694466.37	1352680.08	Картометрический метод	0.1	-
28054	694465.19	1352681.84	Картометрический метод	0.1	-
28055	694456.38	1352695.07	Картометрический метод	0.1	-
28056	694454.80	1352699.82	Картометрический метод	0.1	-
28057	694462.43	1352704.86	Картометрический метод	0.1	-
28058	694464.09	1352705.97	Картометрический метод	0.1	-
28059	694489.78	1352722.71	Картометрический метод	0.1	-
28060	694517.20	1352738.71	Картометрический метод	0.1	-
28061	694474.58	1352804.35	Картометрический метод	0.1	-
28062	694481.79	1352808.99	Картометрический метод	0.1	-
28063	694478.37	1352814.32	Картометрический метод	0.1	-
28064	694499.93	1352828.05	Картометрический метод	0.1	-
28065	694503.21	1352822.77	Картометрический метод	0.1	-
28066	694542.59	1352758.89	Картометрический метод	0.1	-
28067	694585.18	1352787.98	Картометрический метод	0.1	-
28068	694545.30	1352851.09	Картометрический метод	0.1	-
28069	694570.30	1352866.65	Картометрический метод	0.1	-
28070	694568.70	1352868.97	Картометрический метод	0.1	-
28071	694595.90	1352886.19	Картометрический метод	0.1	-
28020	694597.62	1352883.66	Картометрический метод	0.1	-
28072	694612.80	1352968.65	Картометрический метод	0.1	-
28073	694625.64	1352977.22	Картометрический метод	0.1	-
28074	694638.26	1352985.66	Картометрический метод	0.1	-

2. Сведения о характерных точках границ объекта					
Обозначение характерных точек границ	Координаты, м		Метод определения координат характерной точки	Средняя квадратическая погрешность положения характерной точки (Mt), м	Описание обозначения точки на местности (при наличии)
	X	Y			
1	2	3	4	5	6
28075	694649.59	1352969.21	Картометрический метод	0.1	-
28076	694623.40	1352951.90	Картометрический метод	0.1	-
28077	694598.42	1352935.38	Картометрический метод	0.1	-
28078	694553.11	1352902.85	Картометрический метод	0.1	-
28079	694537.38	1352892.02	Картометрический метод	0.1	-
28080	694532.52	1352891.00	Картометрический метод	0.1	-
28081	694524.94	1352902.02	Картометрический метод	0.1	-
28082	694523.50	1352908.96	Картометрический метод	0.1	-
28072	694612.80	1352968.65	Картометрический метод	0.1	-
28083	694930.60	1351248.60	Картометрический метод	0.1	-
28084	694741.74	1351551.40	Картометрический метод	0.1	-
28085	694814.71	1351546.50	Картометрический метод	0.1	-
28086	694850.77	1351606.80	Картометрический метод	0.1	-
28087	694912.79	1351638.25	Картометрический метод	0.1	-
28088	694929.65	1351639.78	Картометрический метод	0.1	-
28089	694938.67	1351637.73	Картометрический метод	0.1	-
28090	694950.88	1351630.36	Картометрический метод	0.1	-
28091	694962.81	1351621.31	Картометрический метод	0.1	-
28092	694975.98	1351613.01	Картометрический метод	0.1	-
28093	694992.79	1351592.07	Картометрический метод	0.1	-
28094	694998.88	1351585.12	Картометрический метод	0.1	-
28095	695012.25	1351571.39	Картометрический метод	0.1	-
28096	695018.82	1351561.19	Картометрический метод	0.1	-
28097	695027.20	1351546.97	Картометрический метод	0.1	-
28098	695031.70	1351540.36	Картометрический метод	0.1	-

2. Сведения о характерных точках границ объекта					
Обозначение характерных точек границ	Координаты, м		Метод определения координат характерной точки	Средняя квадратическая погрешность положения характерной точки (Mt), м	Описание обозначения точки на местности (при наличии)
	X	Y			
1	2	3	4	5	6
28099	695039.80	1351533.52	Картометрический метод	0.1	-
28100	695052.69	1351525.72	Картометрический метод	0.1	-
28101	695070.13	1351519.61	Картометрический метод	0.1	-
28102	695082.18	1351510.21	Картометрический метод	0.1	-
28103	695090.28	1351502.54	Картометрический метод	0.1	-
28104	695100.00	1351487.56	Картометрический метод	0.1	-
28105	695110.74	1351466.28	Картометрический метод	0.1	-
28106	695117.30	1351450.61	Картометрический метод	0.1	-
28107	695123.25	1351436.69	Картометрический метод	0.1	-
28108	695130.66	1351421.85	Картометрический метод	0.1	-
28109	695136.19	1351405.66	Картометрический метод	0.1	-
28110	695140.33	1351394.82	Картометрический метод	0.1	-
28111	695145.58	1351385.83	Картометрический метод	0.1	-
28112	695150.94	1351381.44	Картометрический метод	0.1	-
28113	695157.01	1351382.50	Картометрический метод	0.1	-
28114	695160.05	1351385.86	Картометрический метод	0.1	-
28115	695163.63	1351395.61	Картометрический метод	0.1	-
28116	695169.40	1351408.30	Картометрический метод	0.1	-
28117	695172.26	1351417.81	Картометрический метод	0.1	-
28118	695172.28	1351426.42	Картометрический метод	0.1	-
28119	695169.08	1351432.23	Картометрический метод	0.1	-
28120	695166.33	1351435.92	Картометрический метод	0.1	-
28121	695142.14	1351460.16	Картометрический метод	0.1	-
28122	695133.23	1351475.19	Картометрический метод	0.1	-
28123	695117.04	1351499.66	Картометрический метод	0.1	-

2. Сведения о характерных точках границ объекта					
Обозначение характерных точек границ	Координаты, м		Метод определения координат характерной точки	Средняя квадратическая погрешность положения характерной точки (Mt), м	Описание обозначения точки на местности (при наличии)
	X	Y			
1	2	3	4	5	6
28124	695105.85	1351515.54	Картометрический метод	0.1	-
28125	695098.06	1351532.88	Картометрический метод	0.1	-
28126	695090.68	1351553.19	Картометрический метод	0.1	-
28127	695089.97	1351557.58	Картометрический метод	0.1	-
28128	695089.86	1351571.21	Картометрический метод	0.1	-
28129	695092.56	1351577.21	Картометрический метод	0.1	-
28130	695094.61	1351585.87	Картометрический метод	0.1	-
28131	695094.96	1351595.28	Картометрический метод	0.1	-
28132	695093.44	1351602.74	Картометрический метод	0.1	-
28133	695089.52	1351609.36	Картометрический метод	0.1	-
28134	695081.79	1351613.56	Картометрический метод	0.1	-
28135	695065.64	1351619.34	Картометрический метод	0.1	-
28136	695053.94	1351627.13	Картометрический метод	0.1	-
28137	695038.32	1351639.46	Картометрический метод	0.1	-
28138	695031.49	1351646.51	Картометрический метод	0.1	-
28139	695024.91	1351650.86	Картометрический метод	0.1	-
28140	695013.65	1351655.77	Картометрический метод	0.1	-
28141	695006.42	1351657.01	Картометрический метод	0.1	-
28142	695006.20	1351657.02	Картометрический метод	0.1	-
28143	694984.50	1351655.93	Картометрический метод	0.1	-
28144	694974.81	1351655.96	Картометрический метод	0.1	-
28145	694966.52	1351659.45	Картометрический метод	0.1	-
28146	694945.99	1351669.04	Картометрический метод	0.1	-
28147	694931.70	1351678.38	Картометрический метод	0.1	-
28148	694920.90	1351684.77	Картометрический метод	0.1	-

2. Сведения о характерных точках границ объекта					
Обозначение характерных точек границ	Координаты, м		Метод определения координат характерной точки	Средняя квадратическая погрешность положения характерной точки (Mt), м	Описание обозначения точки на местности (при наличии)
	X	Y			
1	2	3	4	5	6
28149	694900.31	1351695.85	Картометрический метод	0.1	-
28150	694888.97	1351704.82	Картометрический метод	0.1	-
28151	694874.08	1351714.52	Картометрический метод	0.1	-
28152	694869.56	1351715.60	Картометрический метод	0.1	-
28153	694847.51	1351717.04	Картометрический метод	0.1	-
28154	694841.09	1351724.70	Картометрический метод	0.1	-
28155	694844.29	1351737.69	Картометрический метод	0.1	-
28156	694854.95	1351756.89	Картометрический метод	0.1	-
28157	694857.59	1351771.80	Картометрический метод	0.1	-
28158	694858.85	1351783.82	Картометрический метод	0.1	-
28159	694858.25	1351798.29	Картометрический метод	0.1	-
28160	694858.32	1351808.13	Картометрический метод	0.1	-
28161	694862.10	1351822.01	Картометрический метод	0.1	-
28162	694872.97	1351842.10	Картометрический метод	0.1	-
28163	694879.71	1351852.77	Картометрический метод	0.1	-
28164	694896.50	1351868.78	Картометрический метод	0.1	-
28165	694909.32	1351883.94	Картометрический метод	0.1	-
28166	694914.05	1351893.42	Картометрический метод	0.1	-
28167	694915.99	1351910.61	Картометрический метод	0.1	-
28168	694916.05	1351913.12	Картометрический метод	0.1	-
28169	694915.42	1351915.66	Картометрический метод	0.1	-
28170	694914.41	1351917.65	Картометрический метод	0.1	-
28171	694901.33	1351977.23	Картометрический метод	0.1	-
28172	694897.77	1351983.94	Картометрический метод	0.1	-
28173	694894.41	1352001.94	Картометрический метод	0.1	-

2. Сведения о характерных точках границ объекта					
Обозначение характерных точек границ	Координаты, м		Метод определения координат характерной точки	Средняя квадратическая погрешность положения характерной точки (Mt), м	Описание обозначения точки на местности (при наличии)
	X	Y			
1	2	3	4	5	6
28174	694892.21	1352009.36	Картометрический метод	0.1	-
28175	694892.49	1352010.80	Картометрический метод	0.1	-
28176	694893.29	1352012.03	Картометрический метод	0.1	-
28177	694894.22	1352012.50	Картометрический метод	0.1	-
28178	694895.85	1352012.60	Картометрический метод	0.1	-
28179	694919.47	1352022.91	Картометрический метод	0.1	-
28180	694938.86	1352036.04	Картометрический метод	0.1	-
28181	694946.16	1352059.45	Картометрический метод	0.1	-
28182	694893.15	1352129.81	Картометрический метод	0.1	-
28183	694869.89	1352161.18	Картометрический метод	0.1	-
28184	694898.49	1352183.48	Картометрический метод	0.1	-
28185	694869.49	1352222.70	Картометрический метод	0.1	-
28186	694887.43	1352233.29	Картометрический метод	0.1	-
28187	694895.74	1352233.34	Картометрический метод	0.1	-
28188	694912.14	1352244.79	Картометрический метод	0.1	-
28189	694869.08	1352320.29	Картометрический метод	0.1	-
28190	694877.41	1352325.16	Картометрический метод	0.1	-
28191	694885.17	1352326.98	Картометрический метод	0.1	-
28192	694892.90	1352327.95	Картометрический метод	0.1	-
28193	694900.14	1352332.46	Картометрический метод	0.1	-
28194	694905.89	1352339.62	Картометрический метод	0.1	-
28195	694909.54	1352347.16	Картометрический метод	0.1	-
28196	694911.26	1352353.87	Картометрический метод	0.1	-
28197	694911.87	1352363.28	Картометрический метод	0.1	-
28198	694924.52	1352378.59	Картометрический метод	0.1	-

2. Сведения о характерных точках границ объекта					
Обозначение характерных точек границ	Координаты, м		Метод определения координат характерной точки	Средняя квадратическая погрешность положения характерной точки (Mt), м	Описание обозначения точки на местности (при наличии)
	X	Y			
1	2	3	4	5	6
28199	694903.49	1352398.24	Картометрический метод	0.1	-
28200	694945.42	1352447.14	Картометрический метод	0.1	-
28201	694965.02	1352458.63	Картометрический метод	0.1	-
28202	694985.08	1352461.70	Картометрический метод	0.1	-
28203	695094.76	1352351.74	Картометрический метод	0.1	-
28204	695078.16	1352337.18	Картометрический метод	0.1	-
28205	695070.99	1352344.85	Картометрический метод	0.1	-
28206	695051.55	1352326.93	Картометрический метод	0.1	-
28207	695058.79	1352319.34	Картометрический метод	0.1	-
28208	695057.67	1352318.36	Картометрический метод	0.1	-
28209	695074.51	1352297.90	Картометрический метод	0.1	-
28210	695113.13	1352333.38	Картометрический метод	0.1	-
28211	695182.23	1352269.45	Картометрический метод	0.1	-
28212	695271.33	1351955.95	Картометрический метод	0.1	-
28213	695314.76	1351830.85	Картометрический метод	0.1	-
28214	695312.57	1351829.47	Картометрический метод	0.1	-
28215	695302.90	1351821.46	Картометрический метод	0.1	-
28216	695294.30	1351812.31	Картометрический метод	0.1	-
28217	695239.07	1351739.07	Картометрический метод	0.1	-
28218	695231.68	1351728.92	Картометрический метод	0.1	-
28219	695225.64	1351717.91	Картометрический метод	0.1	-
28220	695221.02	1351706.23	Картометрический метод	0.1	-
28221	695217.89	1351694.07	Картометрический метод	0.1	-
28222	695216.32	1351681.61	Картометрический метод	0.1	-
28223	695216.32	1351669.05	Картометрический метод	0.1	-

2. Сведения о характерных точках границ объекта					
Обозначение характерных точек границ	Координаты, м		Метод определения координат характерной точки	Средняя квадратическая погрешность положения характерной точки (Mt), м	Описание обозначения точки на местности (при наличии)
	X	Y			
1	2	3	4	5	6
28224	695217.48	1351598.84	Картометрический метод	0.1	-
28225	695219.06	1351586.38	Картометрический метод	0.1	-
28226	695222.18	1351574.22	Картометрический метод	0.1	-
28227	695226.80	1351562.54	Картометрический метод	0.1	-
28228	695232.86	1351551.54	Картометрический метод	0.1	-
28229	695261.88	1351506.62	Картометрический метод	0.1	-
28230	695269.27	1351496.47	Картометрический метод	0.1	-
28231	695273.12	1351491.73	Картометрический метод	0.1	-
28232	695277.86	1351487.32	Картометрический метод	0.1	-
28233	695287.54	1351479.31	Картометрический метод	0.1	-
28234	695298.14	1351472.58	Картометрический метод	0.1	-
28235	695309.51	1351467.23	Картометрический метод	0.1	-
28236	695321.45	1351463.35	Картометрический метод	0.1	-
28237	695327.30	1351462.24	Картометрический метод	0.1	-
28238	695234.90	1351413.62	Картометрический метод	0.1	-
28239	695178.81	1351362.90	Картометрический метод	0.1	-
28240	695118.64	1351307.87	Картометрический метод	0.1	-
28241	695055.54	1351273.75	Картометрический метод	0.1	-
28242	694976.06	1351246.34	Картометрический метод	0.1	-
28083	694930.60	1351248.60	Картометрический метод	0.1	-
28243	694627.62	1353114.94	Картометрический метод	0.1	-
28244	694605.39	1353114.48	Картометрический метод	0.1	-
28245	694604.52	1353076.32	Картометрический метод	0.1	-
28246	694604.18	1353071.14	Картометрический метод	0.1	-
28247	694616.72	1353070.10	Картометрический метод	0.1	-

2. Сведения о характерных точках границ объекта					
Обозначение характерных точек границ	Координаты, м		Метод определения координат характерной точки	Средняя квадратическая погрешность положения характерной точки (Mt), м	Описание обозначения точки на местности (при наличии)
	X	Y			
1	2	3	4	5	6
28248	694652.85	1353070.45	Картометрический метод	0.1	-
28249	694654.93	1353069.13	Картометрический метод	0.1	-
28250	694644.14	1353027.21	Картометрический метод	0.1	-
28251	694654.57	1353010.07	Картометрический метод	0.1	-
28252	694644.70	1353003.88	Картометрический метод	0.1	-
28253	694554.42	1353031.17	Картометрический метод	0.1	-
28254	694534.23	1353040.47	Картометрический метод	0.1	-
28255	694507.78	1353058.58	Картометрический метод	0.1	-
28256	694486.21	1353080.81	Картометрический метод	0.1	-
28257	694469.13	1353107.80	Картометрический метод	0.1	-
28258	694465.85	1353120.07	Картометрический метод	0.1	-
28259	694474.12	1353126.01	Картометрический метод	0.1	-
28260	694507.61	1353141.47	Картометрический метод	0.1	-
28261	694510.44	1353144.29	Картометрический метод	0.1	-
28262	694536.34	1353163.03	Картометрический метод	0.1	-
28263	694539.35	1353167.63	Картометрический метод	0.1	-
28264	694539.94	1353171.77	Картометрический метод	0.1	-
28265	694543.94	1353204.41	Картометрический метод	0.1	-
28266	694571.46	1353212.26	Картометрический метод	0.1	-
28243	694627.62	1353114.94	Картометрический метод	0.1	-
28267	692378.20	1328435.02	Картометрический метод	0.1	-
28268	692348.91	1328392.69	Картометрический метод	0.1	-
28269	692340.41	1328397.81	Картометрический метод	0.1	-
28270	692323.65	1328395.56	Картометрический метод	0.1	-
28271	692295.31	1328358.01	Картометрический метод	0.1	-

2. Сведения о характерных точках границ объекта					
Обозначение характерных точек границ	Координаты, м		Метод определения координат характерной точки	Средняя квадратическая погрешность положения характерной точки (Mt), м	Описание обозначения точки на местности (при наличии)
	X	Y			
1	2	3	4	5	6
28272	692284.99	1328341.30	Картометрический метод	0.1	-
28273	692268.70	1328350.21	Картометрический метод	0.1	-
28274	692316.59	1328423.67	Картометрический метод	0.1	-
28275	692238.61	1328478.44	Картометрический метод	0.1	-
28276	692141.56	1328338.90	Картометрический метод	0.1	-
28277	691938.32	1328037.59	Картометрический метод	0.1	-
28278	691916.60	1328145.00	Картометрический метод	0.1	-
28279	691927.37	1328189.39	Картометрический метод	0.1	-
28280	692155.45	1328524.77	Картометрический метод	0.1	-
28281	692210.89	1328524.58	Картометрический метод	0.1	-
28282	692235.31	1328526.41	Картометрический метод	0.1	-
28283	692287.96	1328533.05	Картометрический метод	0.1	-
28284	692277.37	1328509.08	Картометрический метод	0.1	-
28285	692349.88	1328455.82	Картометрический метод	0.1	-
28267	692378.20	1328435.02	Картометрический метод	0.1	-
28286	691663.16	1360240.41	Картометрический метод	0.1	-
28287	691651.82	1360240.94	Картометрический метод	0.1	-
28288	691637.26	1360265.15	Картометрический метод	0.1	-
28289	691625.82	1360257.85	Картометрический метод	0.1	-
28290	691608.37	1360262.67	Картометрический метод	0.1	-
28291	691587.12	1360296.52	Картометрический метод	0.1	-
28292	691596.16	1360321.78	Картометрический метод	0.1	-
28293	691617.67	1360339.50	Картометрический метод	0.1	-
28294	691640.12	1360338.80	Картометрический метод	0.1	-
28295	691642.21	1360446.63	Картометрический метод	0.1	-

2. Сведения о характерных точках границ объекта					
Обозначение характерных точек границ	Координаты, м		Метод определения координат характерной точки	Средняя квадратическая погрешность положения характерной точки (Mt), м	Описание обозначения точки на местности (при наличии)
	X	Y			
1	2	3	4	5	6
28296	691656.05	1360518.40	Картометрический метод	0.1	-
28297	691675.38	1360532.85	Картометрический метод	0.1	-
28298	691776.94	1360418.86	Картометрический метод	0.1	-
28299	691808.71	1360368.34	Картометрический метод	0.1	-
28300	691811.94	1360328.78	Картометрический метод	0.1	-
28286	691663.16	1360240.41	Картометрический метод	0.1	-
28301	695515.10	1330686.70	Картометрический метод	0.1	-
28302	695497.96	1330650.91	Картометрический метод	0.1	-
28303	694670.18	1329706.70	Картометрический метод	0.1	-
28304	694834.61	1329632.44	Картометрический метод	0.1	-
28305	694825.33	1329623.40	Картометрический метод	0.1	-
28306	694822.52	1329617.59	Картометрический метод	0.1	-
28307	694814.23	1329600.48	Картометрический метод	0.1	-
28308	694799.66	1329549.51	Картометрический метод	0.1	-
28309	694796.10	1329514.36	Картометрический метод	0.1	-
28310	694790.25	1329497.00	Картометрический метод	0.1	-
28311	694779.04	1329486.88	Картометрический метод	0.1	-
28312	694767.76	1329478.76	Картометрический метод	0.1	-
28313	694761.46	1329464.77	Картометрический метод	0.1	-
28314	694762.09	1329436.14	Картометрический метод	0.1	-
28315	694757.51	1329420.85	Картометрический метод	0.1	-
28316	694751.83	1329408.20	Картометрический метод	0.1	-
28317	694735.73	1329392.21	Картометрический метод	0.1	-
28318	694721.16	1329381.64	Картометрический метод	0.1	-
28319	694715.26	1329365.62	Картометрический метод	0.1	-

2. Сведения о характерных точках границ объекта					
Обозначение характерных точек границ	Координаты, м		Метод определения координат характерной точки	Средняя квадратическая погрешность положения характерной точки (Mt), м	Описание обозначения точки на местности (при наличии)
	X	Y			
1	2	3	4	5	6
28320	694714.46	1329348.76	Картометрический метод	0.1	-
28321	694717.82	1329320.24	Картометрический метод	0.1	-
28322	694720.27	1329307.50	Картометрический метод	0.1	-
28323	694728.12	1329276.43	Картометрический метод	0.1	-
28324	694739.85	1329241.10	Картометрический метод	0.1	-
28325	694749.14	1329217.49	Картометрический метод	0.1	-
28326	694755.95	1329196.83	Картометрический метод	0.1	-
28327	694761.13	1329163.98	Картометрический метод	0.1	-
28328	694770.14	1329128.92	Картометрический метод	0.1	-
28329	694781.21	1329092.90	Картометрический метод	0.1	-
28330	694786.98	1329072.86	Картометрический метод	0.1	-
28331	694793.82	1329051.53	Картометрический метод	0.1	-
28332	694800.74	1329027.49	Картометрический метод	0.1	-
28333	694803.25	1329013.09	Картометрический метод	0.1	-
28334	694806.27	1328974.44	Картометрический метод	0.1	-
28335	694805.38	1328966.78	Картометрический метод	0.1	-
28336	694400.04	1328641.32	Картометрический метод	0.1	-
28337	694248.04	1328663.33	Картометрический метод	0.1	-
28338	694133.58	1328798.51	Картометрический метод	0.1	-
28339	694057.21	1328848.87	Картометрический метод	0.1	-
28340	694051.13	1328852.88	Картометрический метод	0.1	-
28341	694031.77	1328864.76	Картометрический метод	0.1	-
28342	693944.97	1328861.73	Картометрический метод	0.1	-
28343	693937.58	1328880.25	Картометрический метод	0.1	-
28344	693922.50	1328906.53	Картометрический метод	0.1	-

2. Сведения о характерных точках границ объекта					
Обозначение характерных точек границ	Координаты, м		Метод определения координат характерной точки	Средняя квадратическая погрешность положения характерной точки (Mt), м	Описание обозначения точки на местности (при наличии)
	X	Y			
1	2	3	4	5	6
28345	693917.91	1328914.52	Картометрический метод	0.1	-
28346	693912.42	1328936.61	Картометрический метод	0.1	-
28347	693873.54	1329088.16	Картометрический метод	0.1	-
28348	693859.62	1329138.65	Картометрический метод	0.1	-
28349	693856.07	1329179.03	Картометрический метод	0.1	-
28350	693856.11	1329223.91	Картометрический метод	0.1	-
28351	693855.98	1329243.32	Картометрический метод	0.1	-
28352	693815.46	1329253.73	Картометрический метод	0.1	-
28353	693813.32	1329252.07	Картометрический метод	0.1	-
28354	693810.30	1329249.74	Картометрический метод	0.1	-
28355	693807.62	1329246.04	Картометрический метод	0.1	-
28356	693805.64	1329243.31	Картометрический метод	0.1	-
28357	693771.13	1329196.75	Картометрический метод	0.1	-
28358	693702.99	1329180.25	Картометрический метод	0.1	-
28359	693562.60	1329197.74	Картометрический метод	0.1	-
28360	693556.20	1329190.03	Картометрический метод	0.1	-
28361	693548.94	1329191.18	Картометрический метод	0.1	-
28362	693543.02	1329192.13	Картометрический метод	0.1	-
28363	693536.70	1329324.64	Картометрический метод	0.1	-
28364	693515.63	1329359.17	Картометрический метод	0.1	-
28365	693368.28	1329498.53	Картометрический метод	0.1	-
28366	693363.74	1329495.90	Картометрический метод	0.1	-
28367	693341.24	1329499.44	Картометрический метод	0.1	-
28368	693317.98	1329485.48	Картометрический метод	0.1	-
28369	693251.11	1329447.72	Картометрический метод	0.1	-

2. Сведения о характерных точках границ объекта					
Обозначение характерных точек границ	Координаты, м		Метод определения координат характерной точки	Средняя квадратическая погрешность положения характерной точки (Mt), м	Описание обозначения точки на местности (при наличии)
	X	Y			
1	2	3	4	5	6
28370	693233.64	1329437.94	Картометрический метод	0.1	-
28371	693192.46	1329414.98	Картометрический метод	0.1	-
28372	693179.39	1329425.27	Картометрический метод	0.1	-
28373	693174.93	1329430.20	Картометрический метод	0.1	-
28374	693170.61	1329432.25	Картометрический метод	0.1	-
28375	693164.18	1329437.23	Картометрический метод	0.1	-
28376	693211.01	1329537.89	Картометрический метод	0.1	-
28377	693218.59	1329570.02	Картометрический метод	0.1	-
28378	693225.72	1329587.92	Картометрический метод	0.1	-
28379	693227.01	1329592.21	Картометрический метод	0.1	-
28380	693233.24	1329614.52	Картометрический метод	0.1	-
28381	693236.10	1329630.80	Картометрический метод	0.1	-
28382	693223.02	1329650.78	Картометрический метод	0.1	-
28383	693227.66	1329670.32	Картометрический метод	0.1	-
28384	693227.59	1329703.86	Картометрический метод	0.1	-
28385	693230.51	1329700.18	Картометрический метод	0.1	-
28386	693247.75	1329713.73	Картометрический метод	0.1	-
28387	693245.49	1329716.86	Картометрический метод	0.1	-
28388	693252.00	1329720.74	Картометрический метод	0.1	-
28389	693255.71	1329771.38	Картометрический метод	0.1	-
28390	693250.04	1329825.28	Картометрический метод	0.1	-
28391	693255.24	1329858.36	Картометрический метод	0.1	-
28392	693262.14	1329868.93	Картометрический метод	0.1	-
28393	693277.38	1329999.50	Картометрический метод	0.1	-
28394	693279.41	1330054.03	Картометрический метод	0.1	-

2. Сведения о характерных точках границ объекта					
Обозначение характерных точек границ	Координаты, м		Метод определения координат характерной точки	Средняя квадратическая погрешность положения характерной точки (Mt), м	Описание обозначения точки на местности (при наличии)
	X	Y			
1	2	3	4	5	6
28395	693271.57	1330105.38	Картометрический метод	0.1	-
28396	693291.44	1330140.12	Картометрический метод	0.1	-
28397	693383.99	1330171.88	Картометрический метод	0.1	-
28398	693492.86	1330198.36	Картометрический метод	0.1	-
28399	693457.41	1330332.66	Картометрический метод	0.1	-
28400	693481.49	1330412.36	Картометрический метод	0.1	-
28401	693511.17	1330479.59	Картометрический метод	0.1	-
28402	693581.76	1330510.19	Картометрический метод	0.1	-
28403	693633.43	1330395.70	Картометрический метод	0.1	-
28404	693673.58	1330338.94	Картометрический метод	0.1	-
28405	693884.54	1330448.07	Картометрический метод	0.1	-
28406	693838.74	1330558.58	Картометрический метод	0.1	-
28407	693997.96	1330624.01	Картометрический метод	0.1	-
28408	694041.50	1330504.62	Картометрический метод	0.1	-
28409	694195.39	1330567.02	Картометрический метод	0.1	-
28410	694191.23	1330620.24	Картометрический метод	0.1	-
28411	694257.51	1330757.85	Картометрический метод	0.1	-
28412	694369.99	1330869.81	Картометрический метод	0.1	-
28413	694393.16	1331061.95	Картометрический метод	0.1	-
28414	694396.31	1331079.76	Картометрический метод	0.1	-
28415	694426.94	1331263.33	Картометрический метод	0.1	-
28416	694431.30	1331285.58	Картометрический метод	0.1	-
28417	694443.32	1331292.38	Картометрический метод	0.1	-
28418	694508.65	1331301.30	Картометрический метод	0.1	-
28419	694611.64	1331277.23	Картометрический метод	0.1	-

2. Сведения о характерных точках границ объекта					
Обозначение характерных точек границ	Координаты, м		Метод определения координат характерной точки	Средняя квадратическая погрешность положения характерной точки (Mt), м	Описание обозначения точки на местности (при наличии)
	X	Y			
1	2	3	4	5	6
28420	694640.83	1331244.92	Картометрический метод	0.1	-
28421	694595.95	1330951.10	Картометрический метод	0.1	-
28422	694570.99	1330960.22	Картометрический метод	0.1	-
28423	694547.66	1331017.65	Картометрический метод	0.1	-
28424	694508.43	1331021.41	Картометрический метод	0.1	-
28425	694405.68	1330827.92	Картометрический метод	0.1	-
28426	694364.28	1330776.01	Картометрический метод	0.1	-
28427	694393.81	1330784.76	Картометрический метод	0.1	-
28428	694447.98	1330789.64	Картометрический метод	0.1	-
28429	694577.07	1330793.85	Картометрический метод	0.1	-
28430	694611.45	1330800.47	Картометрический метод	0.1	-
28431	694632.41	1330808.78	Картометрический метод	0.1	-
28432	694657.52	1330827.06	Картометрический метод	0.1	-
28433	694694.00	1330853.85	Картометрический метод	0.1	-
28434	694846.49	1331026.46	Картометрический метод	0.1	-
28435	694868.71	1331081.39	Картометрический метод	0.1	-
28436	694904.98	1331137.92	Картометрический метод	0.1	-
28437	694940.71	1331176.40	Картометрический метод	0.1	-
28438	695002.47	1331373.79	Картометрический метод	0.1	-
28439	695011.49	1331420.16	Картометрический метод	0.1	-
28440	695018.42	1331419.80	Картометрический метод	0.1	-
28441	695010.21	1331352.64	Картометрический метод	0.1	-
28442	695005.60	1331329.79	Картометрический метод	0.1	-
28443	694966.19	1331208.39	Картометрический метод	0.1	-
28444	694950.98	1331171.28	Картометрический метод	0.1	-

2. Сведения о характерных точках границ объекта					
Обозначение характерных точек границ	Координаты, м		Метод определения координат характерной точки	Средняя квадратическая погрешность положения характерной точки (Mt), м	Описание обозначения точки на местности (при наличии)
	X	Y			
1	2	3	4	5	6
28445	694939.22	1331149.85	Картометрический метод	0.1	-
28446	694890.68	1331073.77	Картометрический метод	0.1	-
28447	694879.74	1331056.63	Картометрический метод	0.1	-
28448	694779.36	1330931.25	Картометрический метод	0.1	-
28449	694718.59	1330864.98	Картометрический метод	0.1	-
28450	694685.13	1330835.67	Картометрический метод	0.1	-
28451	694654.53	1330813.89	Картометрический метод	0.1	-
28452	694630.32	1330799.42	Картометрический метод	0.1	-
28453	694607.40	1330791.83	Картометрический метод	0.1	-
28454	694605.76	1330789.88	Картометрический метод	0.1	-
28455	694571.87	1330747.63	Картометрический метод	0.1	-
28456	694512.29	1330673.59	Картометрический метод	0.1	-
28457	694383.81	1330512.80	Картометрический метод	0.1	-
28458	694296.68	1330582.71	Картометрический метод	0.1	-
28459	694225.57	1330500.06	Картометрический метод	0.1	-
28460	694315.89	1330427.67	Картометрический метод	0.1	-
28461	694288.43	1330392.49	Картометрический метод	0.1	-
28462	694176.88	1330247.99	Картометрический метод	0.1	-
28463	694205.05	1330225.24	Картометрический метод	0.1	-
28464	694190.79	1330205.01	Картометрический метод	0.1	-
28465	694198.92	1330199.42	Картометрический метод	0.1	-
28466	694175.51	1330167.19	Картометрический метод	0.1	-
28467	694181.07	1330163.14	Картометрический метод	0.1	-
28468	694183.75	1330160.66	Картометрический метод	0.1	-
28469	694235.31	1330223.42	Картометрический метод	0.1	-

2. Сведения о характерных точках границ объекта					
Обозначение характерных точек границ	Координаты, м		Метод определения координат характерной точки	Средняя квадратическая погрешность положения характерной точки (Mt), м	Описание обозначения точки на местности (при наличии)
	X	Y			
1	2	3	4	5	6
28470	694267.06	1330270.79	Картометрический метод	0.1	-
28471	694297.20	1330302.63	Картометрический метод	0.1	-
28472	694345.92	1330363.68	Картометрический метод	0.1	-
28473	694356.68	1330354.77	Картометрический метод	0.1	-
28474	694567.53	1330613.30	Картометрический метод	0.1	-
28475	694587.31	1330639.02	Картометрический метод	0.1	-
28476	694604.03	1330672.12	Картометрический метод	0.1	-
28477	694627.57	1330708.25	Картометрический метод	0.1	-
28478	694676.76	1330771.20	Картометрический метод	0.1	-
28479	694701.87	1330806.21	Картометрический метод	0.1	-
28480	694741.80	1330858.95	Картометрический метод	0.1	-
28481	694748.23	1330854.42	Картометрический метод	0.1	-
28482	694778.53	1330893.52	Картометрический метод	0.1	-
28483	694768.38	1330900.89	Картометрический метод	0.1	-
28484	694804.49	1330952.41	Картометрический метод	0.1	-
28485	694897.28	1331068.63	Картометрический метод	0.1	-
28486	694905.42	1331078.81	Картометрический метод	0.1	-
28487	694929.30	1331108.86	Картометрический метод	0.1	-
28488	694988.76	1331206.63	Картометрический метод	0.1	-
28489	695013.02	1331264.30	Картометрический метод	0.1	-
28490	695033.77	1331326.21	Картометрический метод	0.1	-
28491	695035.38	1331428.09	Картометрический метод	0.1	-
28492	695035.68	1331460.06	Картометрический метод	0.1	-
28493	695040.18	1331525.93	Картометрический метод	0.1	-
28494	695078.88	1331559.83	Картометрический метод	0.1	-

2. Сведения о характерных точках границ объекта					
Обозначение характерных точек границ	Координаты, м		Метод определения координат характерной точки	Средняя квадратическая погрешность положения характерной точки (Mt), м	Описание обозначения точки на местности (при наличии)
	X	Y			
1	2	3	4	5	6
28495	695187.86	1331498.95	Картометрический метод	0.1	-
28496	695304.76	1331276.63	Картометрический метод	0.1	-
28497	695285.03	1331068.58	Картометрический метод	0.1	-
28498	695340.43	1330933.81	Картометрический метод	0.1	-
28499	695493.60	1330781.93	Картометрический метод	0.1	-
28500	695499.65	1330755.19	Картометрический метод	0.1	-
28301	695515.10	1330686.70	Картометрический метод	0.1	-
28501	693473.69	1330106.98	Картометрический метод	0.1	-
28502	693407.53	1330038.61	Картометрический метод	0.1	-
28503	693448.53	1330000.15	Картометрический метод	0.1	-
28504	693470.62	1330022.73	Картометрический метод	0.1	-
28505	693477.10	1330016.82	Картометрический метод	0.1	-
28506	693486.60	1330026.61	Картометрический метод	0.1	-
28507	693510.29	1330004.72	Картометрический метод	0.1	-
28508	693529.58	1330024.52	Картометрический метод	0.1	-
28509	693518.28	1330035.50	Картометрический метод	0.1	-
28510	693512.46	1330029.52	Картометрический метод	0.1	-
28511	693502.87	1330038.85	Картометрический метод	0.1	-
28512	693524.56	1330061.24	Картометрический метод	0.1	-
28513	693496.01	1330089.00	Картометрический метод	0.1	-
28514	693505.75	1330101.26	Картометрический метод	0.1	-
28515	693502.74	1330104.17	Картометрический метод	0.1	-
28501	693473.69	1330106.98	Картометрический метод	0.1	-
28516	693830.04	1330220.27	Картометрический метод	0.1	-
28517	693844.77	1330225.82	Картометрический метод	0.1	-

2. Сведения о характерных точках границ объекта					
Обозначение характерных точек границ	Координаты, м		Метод определения координат характерной точки	Средняя квадратическая погрешность положения характерной точки (Mt), м	Описание обозначения точки на местности (при наличии)
	X	Y			
1	2	3	4	5	6
28518	693867.98	1330223.14	Картометрический метод	0.1	-
28519	693874.20	1330245.77	Картометрический метод	0.1	-
28520	693845.99	1330256.48	Картометрический метод	0.1	-
28521	693805.75	1330263.34	Картометрический метод	0.1	-
28522	693811.47	1330294.48	Картометрический метод	0.1	-
28523	693780.49	1330300.78	Картометрический метод	0.1	-
28524	693781.24	1330304.45	Картометрический метод	0.1	-
28525	693772.49	1330305.38	Картометрический метод	0.1	-
28526	693773.51	1330314.19	Картометрический метод	0.1	-
28527	693770.57	1330314.69	Картометрический метод	0.1	-
28528	693774.17	1330340.28	Картометрический метод	0.1	-
28529	693758.97	1330344.14	Картометрический метод	0.1	-
28530	693757.72	1330344.31	Картометрический метод	0.1	-
28531	693751.77	1330345.12	Картометрический метод	0.1	-
28532	693751.37	1330341.56	Картометрический метод	0.1	-
28533	693725.31	1330317.22	Картометрический метод	0.1	-
28534	693718.46	1330314.58	Картометрический метод	0.1	-
28535	693719.53	1330311.85	Картометрический метод	0.1	-
28536	693701.17	1330292.82	Картометрический метод	0.1	-
28537	693691.76	1330292.30	Картометрический метод	0.1	-
28538	693677.36	1330285.95	Картометрический метод	0.1	-
28539	693652.74	1330280.50	Картометрический метод	0.1	-
28540	693647.35	1330289.86	Картометрический метод	0.1	-
28541	693630.99	1330274.07	Картометрический метод	0.1	-
28542	693646.68	1330271.57	Картометрический метод	0.1	-

2. Сведения о характерных точках границ объекта					
Обозначение характерных точек границ	Координаты, м		Метод определения координат характерной точки	Средняя квадратическая погрешность положения характерной точки (Mt), м	Описание обозначения точки на местности (при наличии)
	X	Y			
1	2	3	4	5	6
28543	693642.92	1330247.43	Картометрический метод	0.1	-
28544	693641.60	1330217.68	Картометрический метод	0.1	-
28545	693644.40	1330210.22	Картометрический метод	0.1	-
28546	693636.94	1330207.38	Картометрический метод	0.1	-
28547	693636.97	1330191.25	Картометрический метод	0.1	-
28548	693639.51	1330183.71	Картометрический метод	0.1	-
28549	693651.43	1330177.59	Картометрический метод	0.1	-
28550	693653.90	1330180.38	Картометрический метод	0.1	-
28551	693692.30	1330173.42	Картометрический метод	0.1	-
28552	693691.82	1330170.59	Картометрический метод	0.1	-
28553	693739.21	1330161.13	Картометрический метод	0.1	-
28554	693739.80	1330165.79	Картометрический метод	0.1	-
28555	693765.15	1330158.98	Картометрический метод	0.1	-
28556	693802.67	1330223.09	Картометрический метод	0.1	-
28516	693830.04	1330220.27	Картометрический метод	0.1	-
28557	693502.74	1330104.17	Картометрический метод	0.1	-
28558	693505.75	1330101.26	Картометрический метод	0.1	-
28559	693496.01	1330089.00	Картометрический метод	0.1	-
28560	693524.56	1330061.24	Картометрический метод	0.1	-
28561	693502.87	1330038.85	Картометрический метод	0.1	-
28562	693512.46	1330029.52	Картометрический метод	0.1	-
28563	693518.28	1330035.50	Картометрический метод	0.1	-
28564	693529.58	1330024.52	Картометрический метод	0.1	-
28565	693510.29	1330004.72	Картометрический метод	0.1	-
28566	693486.60	1330026.61	Картометрический метод	0.1	-

2. Сведения о характерных точках границ объекта					
Обозначение характерных точек границ	Координаты, м		Метод определения координат характерной точки	Средняя квадратическая погрешность положения характерной точки (Mt), м	Описание обозначения точки на местности (при наличии)
	X	Y			
1	2	3	4	5	6
28567	693477.10	1330016.82	Картометрический метод	0.1	-
28568	693470.62	1330022.73	Картометрический метод	0.1	-
28569	693448.53	1330000.15	Картометрический метод	0.1	-
28570	693407.53	1330038.61	Картометрический метод	0.1	-
28571	693473.69	1330106.98	Картометрический метод	0.1	-
28557	693502.74	1330104.17	Картометрический метод	0.1	-
28572	693757.72	1330344.31	Картометрический метод	0.1	-
28573	693758.97	1330344.14	Картометрический метод	0.1	-
28574	693774.17	1330340.28	Картометрический метод	0.1	-
28575	693770.57	1330314.69	Картометрический метод	0.1	-
28576	693773.51	1330314.19	Картометрический метод	0.1	-
28577	693772.49	1330305.38	Картометрический метод	0.1	-
28578	693781.24	1330304.45	Картометрический метод	0.1	-
28579	693780.49	1330300.78	Картометрический метод	0.1	-
28580	693811.47	1330294.48	Картометрический метод	0.1	-
28581	693805.75	1330263.34	Картометрический метод	0.1	-
28582	693845.99	1330256.48	Картометрический метод	0.1	-
28583	693874.20	1330245.77	Картометрический метод	0.1	-
28584	693867.98	1330223.14	Картометрический метод	0.1	-
28585	693844.77	1330225.82	Картометрический метод	0.1	-
28586	693830.04	1330220.27	Картометрический метод	0.1	-
28587	693802.67	1330223.09	Картометрический метод	0.1	-
28588	693765.15	1330158.98	Картометрический метод	0.1	-
28589	693739.80	1330165.79	Картометрический метод	0.1	-
28590	693739.21	1330161.13	Картометрический метод	0.1	-

2. Сведения о характерных точках границ объекта					
Обозначение характерных точек границ	Координаты, м		Метод определения координат характерной точки	Средняя квадратическая погрешность положения характерной точки (Mt), м	Описание обозначения точки на местности (при наличии)
	X	Y			
1	2	3	4	5	6
28591	693691.82	1330170.59	Картометрический метод	0.1	-
28592	693692.30	1330173.42	Картометрический метод	0.1	-
28593	693653.90	1330180.38	Картометрический метод	0.1	-
28594	693651.43	1330177.59	Картометрический метод	0.1	-
28595	693639.51	1330183.71	Картометрический метод	0.1	-
28596	693636.97	1330191.25	Картометрический метод	0.1	-
28597	693636.94	1330207.38	Картометрический метод	0.1	-
28598	693644.40	1330210.22	Картометрический метод	0.1	-
28599	693641.60	1330217.68	Картометрический метод	0.1	-
28600	693642.92	1330247.43	Картометрический метод	0.1	-
28601	693646.68	1330271.57	Картометрический метод	0.1	-
28602	693630.99	1330274.07	Картометрический метод	0.1	-
28603	693647.35	1330289.86	Картометрический метод	0.1	-
28604	693652.74	1330280.50	Картометрический метод	0.1	-
28605	693677.36	1330285.95	Картометрический метод	0.1	-
28606	693691.76	1330292.30	Картометрический метод	0.1	-
28607	693701.17	1330292.82	Картометрический метод	0.1	-
28608	693719.53	1330311.85	Картометрический метод	0.1	-
28609	693718.46	1330314.58	Картометрический метод	0.1	-
28610	693725.31	1330317.22	Картометрический метод	0.1	-
28611	693751.37	1330341.56	Картометрический метод	0.1	-
28612	693751.77	1330345.12	Картометрический метод	0.1	-
28572	693757.72	1330344.31	Картометрический метод	0.1	-
28613	694848.24	1353009.07	Картометрический метод	0.1	-
28614	694851.33	1353020.26	Картометрический метод	0.1	-

2. Сведения о характерных точках границ объекта					
Обозначение характерных точек границ	Координаты, м		Метод определения координат характерной точки	Средняя квадратическая погрешность положения характерной точки (Mt), м	Описание обозначения точки на местности (при наличии)
	X	Y			
1	2	3	4	5	6
28615	694952.79	1353074.32	Картометрический метод	0.1	-
28616	694991.15	1353013.76	Картометрический метод	0.1	-
28617	694968.98	1353011.98	Картометрический метод	0.1	-
28618	694927.40	1352907.22	Картометрический метод	0.1	-
28619	694916.32	1352891.82	Картометрический метод	0.1	-
28613	694848.24	1353009.07	Картометрический метод	0.1	-
28620	651410.59	1278405.79	Картометрический метод	0.1	-
28621	651399.96	1278473.99	Картометрический метод	0.1	-
28622	651383.03	1278577.98	Картометрический метод	0.1	-
28623	651600.47	1278993.98	Картометрический метод	0.1	-
28624	651586.06	1278855.04	Картометрический метод	0.1	-
28625	651587.52	1278827.44	Картометрический метод	0.1	-
28626	651601.61	1278807.74	Картометрический метод	0.1	-
28627	651609.23	1278805.43	Картометрический метод	0.1	-
28628	651493.44	1278430.28	Картометрический метод	0.1	-
28629	651621.62	1278343.14	Картометрический метод	0.1	-
28620	651410.59	1278405.79	Картометрический метод	0.1	-
28630	692255.63	1327032.97	Картометрический метод	0.1	-
28631	692197.45	1327122.52	Картометрический метод	0.1	-
28632	692216.38	1327169.30	Картометрический метод	0.1	-
28633	692218.21	1327214.94	Картометрический метод	0.1	-
28634	692179.03	1327264.38	Картометрический метод	0.1	-
28635	692114.30	1327280.76	Картометрический метод	0.1	-
28636	692018.09	1327270.58	Картометрический метод	0.1	-
28637	691921.64	1327210.19	Картометрический метод	0.1	-

2. Сведения о характерных точках границ объекта					
Обозначение характерных точек границ	Координаты, м		Метод определения координат характерной точки	Средняя квадратическая погрешность положения характерной точки (Mt), м	Описание обозначения точки на местности (при наличии)
	X	Y			
1	2	3	4	5	6
28638	691848.39	1327122.32	Картометрический метод	0.1	-
28639	691726.62	1326994.94	Картометрический метод	0.1	-
28640	691599.31	1326894.72	Картометрический метод	0.1	-
28641	691509.79	1326856.74	Картометрический метод	0.1	-
28642	691408.86	1326791.92	Картометрический метод	0.1	-
28643	691360.07	1326742.84	Картометрический метод	0.1	-
28644	691305.51	1326710.26	Картометрический метод	0.1	-
28645	691216.82	1326630.46	Картометрический метод	0.1	-
28646	691173.98	1326544.86	Картометрический метод	0.1	-
28647	691133.03	1326540.66	Картометрический метод	0.1	-
28648	691125.26	1326581.44	Картометрический метод	0.1	-
28649	691132.74	1326584.68	Картометрический метод	0.1	-
28650	691179.42	1326633.78	Картометрический метод	0.1	-
28651	691171.49	1326650.95	Картометрический метод	0.1	-
28652	691145.51	1326680.22	Картометрический метод	0.1	-
28653	691260.95	1326748.87	Картометрический метод	0.1	-
28654	691345.60	1326803.59	Картометрический метод	0.1	-
28655	691441.95	1326886.20	Картометрический метод	0.1	-
28656	691597.30	1327052.52	Картометрический метод	0.1	-
28657	691859.43	1327341.77	Картометрический метод	0.1	-
28658	691918.29	1327415.30	Картометрический метод	0.1	-
28659	691972.13	1327493.72	Картометрический метод	0.1	-
28660	692015.04	1327555.77	Картометрический метод	0.1	-
28661	692186.41	1327817.49	Картометрический метод	0.1	-
28662	692264.63	1327810.27	Картометрический метод	0.1	-

2. Сведения о характерных точках границ объекта					
Обозначение характерных точек границ	Координаты, м		Метод определения координат характерной точки	Средняя квадратическая погрешность положения характерной точки (Mt), м	Описание обозначения точки на местности (при наличии)
	X	Y			
1	2	3	4	5	6
28663	692283.70	1327809.96	Картометрический метод	0.1	-
28664	692308.61	1327814.53	Картометрический метод	0.1	-
28665	692332.52	1327808.62	Картометрический метод	0.1	-
28666	692359.82	1327781.26	Картометрический метод	0.1	-
28667	692483.62	1327670.64	Картометрический метод	0.1	-
28668	692487.77	1327659.80	Картометрический метод	0.1	-
28669	692495.29	1327653.57	Картометрический метод	0.1	-
28670	692510.05	1327648.12	Картометрический метод	0.1	-
28671	692512.88	1327654.04	Картометрический метод	0.1	-
28672	692523.08	1327659.41	Картометрический метод	0.1	-
28673	692532.85	1327654.61	Картометрический метод	0.1	-
28674	692561.83	1327633.09	Картометрический метод	0.1	-
28675	692589.69	1327609.05	Картометрический метод	0.1	-
28676	692588.72	1327597.43	Картометрический метод	0.1	-
28677	692590.83	1327595.48	Картометрический метод	0.1	-
28678	692677.90	1327502.55	Картометрический метод	0.1	-
28679	692710.59	1327475.80	Картометрический метод	0.1	-
28680	692737.53	1327468.43	Картометрический метод	0.1	-
28681	692839.79	1327486.50	Картометрический метод	0.1	-
28682	692889.64	1327475.33	Картометрический метод	0.1	-
28683	692916.29	1327446.19	Картометрический метод	0.1	-
28684	692904.41	1327435.34	Картометрический метод	0.1	-
28685	692827.36	1327425.68	Картометрический метод	0.1	-
28686	692693.29	1327382.09	Картометрический метод	0.1	-
28687	692630.38	1327336.48	Картометрический метод	0.1	-

2. Сведения о характерных точках границ объекта					
Обозначение характерных точек границ	Координаты, м		Метод определения координат характерной точки	Средняя квадратическая погрешность положения характерной точки (Mt), м	Описание обозначения точки на местности (при наличии)
	X	Y			
1	2	3	4	5	6
28688	692580.35	1327255.86	Картометрический метод	0.1	-
28689	692568.00	1327243.64	Картометрический метод	0.1	-
28690	692544.83	1327234.76	Картометрический метод	0.1	-
28691	692435.38	1327248.68	Картометрический метод	0.1	-
28692	692399.23	1327212.18	Картометрический метод	0.1	-
28693	692395.33	1327162.58	Картометрический метод	0.1	-
28694	692421.42	1327122.12	Картометрический метод	0.1	-
28695	692407.06	1327084.27	Картометрический метод	0.1	-
28696	692382.27	1327064.70	Картометрический метод	0.1	-
28697	692328.77	1327046.42	Картометрический метод	0.1	-
28698	692314.68	1327036.24	Картометрический метод	0.1	-
28630	692255.63	1327032.97	Картометрический метод	0.1	-
28699	692150.48	1327730.51	Картометрический метод	0.1	-
28700	692143.46	1327721.53	Картометрический метод	0.1	-
28701	692155.64	1327710.51	Картометрический метод	0.1	-
28702	692163.41	1327719.48	Картометрический метод	0.1	-
28699	692150.48	1327730.51	Картометрический метод	0.1	-
28703	692178.13	1327744.65	Картометрический метод	0.1	-
28704	692173.23	1327738.78	Картометрический метод	0.1	-
28705	692168.52	1327732.58	Картометрический метод	0.1	-
28706	692195.60	1327710.86	Картометрический метод	0.1	-
28707	692200.06	1327716.03	Картометрический метод	0.1	-
28708	692187.43	1327726.98	Картометрический метод	0.1	-
28709	692192.46	1327732.60	Картометрический метод	0.1	-
28703	692178.13	1327744.65	Картометрический метод	0.1	-

2. Сведения о характерных точках границ объекта					
Обозначение характерных точек границ	Координаты, м		Метод определения координат характерной точки	Средняя квадратическая погрешность положения характерной точки (Mt), м	Описание обозначения точки на местности (при наличии)
	X	Y			
1	2	3	4	5	6
28710	692611.37	1327447.35	Картометрический метод	0.1	-
28711	692548.60	1327448.14	Картометрический метод	0.1	-
28712	692549.72	1327494.07	Картометрический метод	0.1	-
28713	692545.62	1327498.03	Картометрический метод	0.1	-
28714	692554.69	1327508.21	Картометрический метод	0.1	-
28715	692573.76	1327507.82	Картометрический метод	0.1	-
28716	692573.88	1327523.05	Картометрический метод	0.1	-
28717	692573.86	1327524.06	Картометрический метод	0.1	-
28718	692573.31	1327556.07	Картометрический метод	0.1	-
28719	692570.31	1327562.01	Картометрический метод	0.1	-
28720	692537.87	1327561.75	Картометрический метод	0.1	-
28721	692537.40	1327556.42	Картометрический метод	0.1	-
28722	692495.60	1327555.13	Картометрический метод	0.1	-
28723	692495.43	1327557.65	Картометрический метод	0.1	-
28724	692465.80	1327556.85	Картометрический метод	0.1	-
28725	692465.79	1327554.15	Картометрический метод	0.1	-
28726	692430.56	1327553.38	Картометрический метод	0.1	-
28727	692430.38	1327559.50	Картометрический метод	0.1	-
28728	692420.14	1327563.80	Картометрический метод	0.1	-
28729	692388.46	1327561.42	Картометрический метод	0.1	-
28730	692382.17	1327565.06	Картометрический метод	0.1	-
28731	692374.50	1327564.00	Картометрический метод	0.1	-
28732	692371.82	1327556.86	Картометрический метод	0.1	-
28733	692367.65	1327556.53	Картометрический метод	0.1	-
28734	692367.95	1327550.04	Картометрический метод	0.1	-

2. Сведения о характерных точках границ объекта					
Обозначение характерных точек границ	Координаты, м		Метод определения координат характерной точки	Средняя квадратическая погрешность положения характерной точки (Mt), м	Описание обозначения точки на местности (при наличии)
	X	Y			
1	2	3	4	5	6
28735	692320.78	1327551.72	Картометрический метод	0.1	-
28736	692327.37	1327420.68	Картометрический метод	0.1	-
28737	692370.88	1327418.51	Картометрический метод	0.1	-
28738	692402.15	1327391.82	Картометрический метод	0.1	-
28739	692423.22	1327397.63	Картометрический метод	0.1	-
28740	692428.24	1327356.18	Картометрический метод	0.1	-
28741	692548.77	1327360.76	Картометрический метод	0.1	-
28742	692557.01	1327406.10	Картометрический метод	0.1	-
28743	692610.80	1327407.93	Картометрический метод	0.1	-
28710	692611.37	1327447.35	Картометрический метод	0.1	-
28744	692363.28	1327622.70	Картометрический метод	0.1	-
28745	692364.11	1327623.78	Картометрический метод	0.1	-
28746	692299.67	1327669.68	Картометрический метод	0.1	-
28747	692294.98	1327673.02	Картометрический метод	0.1	-
28748	692275.20	1327687.11	Картометрический метод	0.1	-
28749	692220.89	1327611.27	Картометрический метод	0.1	-
28750	692308.77	1327550.68	Картометрический метод	0.1	-
28744	692363.28	1327622.70	Картометрический метод	0.1	-
28751	692414.72	1327592.93	Картометрический метод	0.1	-
28752	692418.59	1327597.56	Картометрический метод	0.1	-
28753	692423.16	1327603.05	Картометрический метод	0.1	-
28754	692393.10	1327628.81	Картометрический метод	0.1	-
28755	692364.88	1327651.95	Картометрический метод	0.1	-
28756	692360.22	1327646.02	Картометрический метод	0.1	-
28757	692356.49	1327647.91	Картометрический метод	0.1	-

2. Сведения о характерных точках границ объекта					
Обозначение характерных точек границ	Координаты, м		Метод определения координат характерной точки	Средняя квадратическая погрешность положения характерной точки (Mt), м	Описание обозначения точки на местности (при наличии)
	X	Y			
1	2	3	4	5	6
28758	692357.08	1327648.97	Картометрический метод	0.1	-
28759	692346.22	1327657.45	Картометрический метод	0.1	-
28760	692346.44	1327658.04	Картометрический метод	0.1	-
28761	692342.81	1327660.99	Картометрический метод	0.1	-
28762	692343.95	1327662.28	Картометрический метод	0.1	-
28763	692340.18	1327665.35	Картометрический метод	0.1	-
28764	692338.65	1327663.46	Картометрический метод	0.1	-
28765	692330.00	1327671.59	Картометрический метод	0.1	-
28766	692278.83	1327712.21	Картометрический метод	0.1	-
28767	692278.43	1327711.57	Картометрический метод	0.1	-
28768	692269.25	1327718.38	Картометрический метод	0.1	-
28769	692270.05	1327719.29	Картометрический метод	0.1	-
28770	692263.04	1327724.74	Картометрический метод	0.1	-
28771	692265.20	1327728.43	Картометрический метод	0.1	-
28772	692217.07	1327761.27	Картометрический метод	0.1	-
28773	692206.86	1327769.70	Картометрический метод	0.1	-
28774	692210.48	1327774.43	Картометрический метод	0.1	-
28775	692202.07	1327780.82	Картометрический метод	0.1	-
28776	692198.52	1327776.52	Картометрический метод	0.1	-
28777	692184.62	1327787.55	Картометрический метод	0.1	-
28778	692180.09	1327781.47	Картометрический метод	0.1	-
28779	692216.15	1327751.81	Картометрический метод	0.1	-
28780	692258.83	1327718.30	Картометрический метод	0.1	-
28781	692259.42	1327719.44	Картометрический метод	0.1	-
28782	692268.15	1327713.12	Картометрический метод	0.1	-

2. Сведения о характерных точках границ объекта					
Обозначение характерных точек границ	Координаты, м		Метод определения координат характерной точки	Средняя квадратическая погрешность положения характерной точки (Mt), м	Описание обозначения точки на местности (при наличии)
	X	Y			
1	2	3	4	5	6
28783	692266.93	1327711.55	Картометрический метод	0.1	-
28784	692356.71	1327639.65	Картометрический метод	0.1	-
28785	692382.18	1327619.59	Картометрический метод	0.1	-
28751	692414.72	1327592.93	Картометрический метод	0.1	-
28786	692163.41	1327719.48	Картометрический метод	0.1	-
28787	692155.64	1327710.51	Картометрический метод	0.1	-
28788	692143.46	1327721.53	Картометрический метод	0.1	-
28789	692150.48	1327730.51	Картометрический метод	0.1	-
28786	692163.41	1327719.48	Картометрический метод	0.1	-
28790	692192.46	1327732.60	Картометрический метод	0.1	-
28791	692187.43	1327726.98	Картометрический метод	0.1	-
28792	692200.06	1327716.03	Картометрический метод	0.1	-
28793	692195.60	1327710.86	Картометрический метод	0.1	-
28794	692168.52	1327732.58	Картометрический метод	0.1	-
28795	692173.23	1327738.78	Картометрический метод	0.1	-
28796	692178.13	1327744.65	Картометрический метод	0.1	-
28790	692192.46	1327732.60	Картометрический метод	0.1	-
28797	692367.65	1327556.53	Картометрический метод	0.1	-
28798	692371.82	1327556.86	Картометрический метод	0.1	-
28799	692374.50	1327564.00	Картометрический метод	0.1	-
28800	692382.17	1327565.06	Картометрический метод	0.1	-
28801	692388.46	1327561.42	Картометрический метод	0.1	-
28802	692420.14	1327563.80	Картометрический метод	0.1	-
28803	692430.38	1327559.50	Картометрический метод	0.1	-
28804	692430.56	1327553.38	Картометрический метод	0.1	-

2. Сведения о характерных точках границ объекта					
Обозначение характерных точек границ	Координаты, м		Метод определения координат характерной точки	Средняя квадратическая погрешность положения характерной точки (Mt), м	Описание обозначения точки на местности (при наличии)
	X	Y			
1	2	3	4	5	6
28805	692465.79	1327554.15	Картометрический метод	0.1	-
28806	692465.80	1327556.85	Картометрический метод	0.1	-
28807	692495.43	1327557.65	Картометрический метод	0.1	-
28808	692495.60	1327555.13	Картометрический метод	0.1	-
28809	692537.40	1327556.42	Картометрический метод	0.1	-
28810	692537.87	1327561.75	Картометрический метод	0.1	-
28811	692570.31	1327562.01	Картометрический метод	0.1	-
28812	692573.31	1327556.07	Картометрический метод	0.1	-
28813	692573.86	1327524.06	Картометрический метод	0.1	-
28814	692573.88	1327523.05	Картометрический метод	0.1	-
28815	692573.76	1327507.82	Картометрический метод	0.1	-
28816	692554.69	1327508.21	Картометрический метод	0.1	-
28817	692545.62	1327498.03	Картометрический метод	0.1	-
28818	692549.72	1327494.07	Картометрический метод	0.1	-
28819	692548.60	1327448.14	Картометрический метод	0.1	-
28820	692611.37	1327447.35	Картометрический метод	0.1	-
28821	692610.80	1327407.93	Картометрический метод	0.1	-
28822	692557.01	1327406.10	Картометрический метод	0.1	-
28823	692548.77	1327360.76	Картометрический метод	0.1	-
28824	692428.24	1327356.18	Картометрический метод	0.1	-
28825	692423.22	1327397.63	Картометрический метод	0.1	-
28826	692402.15	1327391.82	Картометрический метод	0.1	-
28827	692370.88	1327418.51	Картометрический метод	0.1	-
28828	692327.37	1327420.68	Картометрический метод	0.1	-
28829	692320.78	1327551.72	Картометрический метод	0.1	-

2. Сведения о характерных точках границ объекта					
Обозначение характерных точек границ	Координаты, м		Метод определения координат характерной точки	Средняя квадратическая погрешность положения характерной точки (Mt), м	Описание обозначения точки на местности (при наличии)
	X	Y			
1	2	3	4	5	6
28830	692367.95	1327550.04	Картометрический метод	0.1	-
28797	692367.65	1327556.53	Картометрический метод	0.1	-
28831	692294.98	1327673.02	Картометрический метод	0.1	-
28832	692299.67	1327669.68	Картометрический метод	0.1	-
28833	692364.11	1327623.78	Картометрический метод	0.1	-
28834	692363.28	1327622.70	Картометрический метод	0.1	-
28835	692308.77	1327550.68	Картометрический метод	0.1	-
28836	692220.89	1327611.27	Картометрический метод	0.1	-
28837	692275.20	1327687.11	Картометрический метод	0.1	-
28831	692294.98	1327673.02	Картометрический метод	0.1	-
28838	692198.52	1327776.52	Картометрический метод	0.1	-
28839	692202.07	1327780.82	Картометрический метод	0.1	-
28840	692210.48	1327774.43	Картометрический метод	0.1	-
28841	692206.86	1327769.70	Картометрический метод	0.1	-
28842	692217.07	1327761.27	Картометрический метод	0.1	-
28843	692265.20	1327728.43	Картометрический метод	0.1	-
28844	692263.04	1327724.74	Картометрический метод	0.1	-
28845	692270.05	1327719.29	Картометрический метод	0.1	-
28846	692269.25	1327718.38	Картометрический метод	0.1	-
28847	692278.43	1327711.57	Картометрический метод	0.1	-
28848	692278.83	1327712.21	Картометрический метод	0.1	-
28849	692330.00	1327671.59	Картометрический метод	0.1	-
28850	692338.65	1327663.46	Картометрический метод	0.1	-
28851	692340.18	1327665.35	Картометрический метод	0.1	-
28852	692343.95	1327662.28	Картометрический метод	0.1	-

2. Сведения о характерных точках границ объекта					
Обозначение характерных точек границ	Координаты, м		Метод определения координат характерной точки	Средняя квадратическая погрешность положения характерной точки (Mt), м	Описание обозначения точки на местности (при наличии)
	X	Y			
1	2	3	4	5	6
28853	692342.81	1327660.99	Картометрический метод	0.1	-
28854	692346.44	1327658.04	Картометрический метод	0.1	-
28855	692346.22	1327657.45	Картометрический метод	0.1	-
28856	692357.08	1327648.97	Картометрический метод	0.1	-
28857	692356.49	1327647.91	Картометрический метод	0.1	-
28858	692360.22	1327646.02	Картометрический метод	0.1	-
28859	692364.88	1327651.95	Картометрический метод	0.1	-
28860	692393.10	1327628.81	Картометрический метод	0.1	-
28861	692423.16	1327603.05	Картометрический метод	0.1	-
28862	692418.59	1327597.56	Картометрический метод	0.1	-
28863	692414.72	1327592.93	Картометрический метод	0.1	-
28864	692382.18	1327619.59	Картометрический метод	0.1	-
28865	692356.71	1327639.65	Картометрический метод	0.1	-
28866	692266.93	1327711.55	Картометрический метод	0.1	-
28867	692268.15	1327713.12	Картометрический метод	0.1	-
28868	692259.42	1327719.44	Картометрический метод	0.1	-
28869	692258.83	1327718.30	Картометрический метод	0.1	-
28870	692216.15	1327751.81	Картометрический метод	0.1	-
28871	692180.09	1327781.47	Картометрический метод	0.1	-
28872	692184.62	1327787.55	Картометрический метод	0.1	-
28838	692198.52	1327776.52	Картометрический метод	0.1	-
28873	706937.29	1367712.21	Картометрический метод	0.1	-
28874	706954.41	1367833.34	Картометрический метод	0.1	-
28875	706959.85	1367884.85	Картометрический метод	0.1	-
28876	706965.28	1367884.38	Картометрический метод	0.1	-

2. Сведения о характерных точках границ объекта					
Обозначение характерных точек границ	Координаты, м		Метод определения координат характерной точки	Средняя квадратическая погрешность положения характерной точки (Mt), м	Описание обозначения точки на местности (при наличии)
	X	Y			
1	2	3	4	5	6
28877	706971.52	1367962.52	Картометрический метод	0.1	-
28878	706974.50	1368016.09	Картометрический метод	0.1	-
28879	706975.97	1368057.75	Картометрический метод	0.1	-
28880	706976.51	1368151.38	Картометрический метод	0.1	-
28881	706994.80	1368122.28	Картометрический метод	0.1	-
28882	707028.21	1368081.42	Картометрический метод	0.1	-
28883	707061.91	1368051.16	Картометрический метод	0.1	-
28884	707086.57	1368035.63	Картометрический метод	0.1	-
28885	707126.32	1368020.24	Картометрический метод	0.1	-
28886	707163.66	1368014.86	Картометрический метод	0.1	-
28887	707196.64	1368014.09	Картометрический метод	0.1	-
28888	707229.16	1368018.20	Картометрический метод	0.1	-
28889	707269.56	1368029.62	Картометрический метод	0.1	-
28890	707270.47	1368026.75	Картометрический метод	0.1	-
28891	707296.58	1368033.82	Картометрический метод	0.1	-
28892	707306.81	1368016.99	Картометрический метод	0.1	-
28893	707316.62	1367998.47	Картометрический метод	0.1	-
28894	707326.69	1367971.55	Картометрический метод	0.1	-
28895	707323.54	1367946.09	Картометрический метод	0.1	-
28896	707308.79	1367920.14	Картометрический метод	0.1	-
28897	707271.08	1367885.79	Картометрический метод	0.1	-
28898	707205.07	1367831.28	Картометрический метод	0.1	-
28899	707104.54	1367744.08	Картометрический метод	0.1	-
28900	707082.79	1367694.12	Картометрический метод	0.1	-
28901	707077.88	1367678.56	Картометрический метод	0.1	-

2. Сведения о характерных точках границ объекта					
Обозначение характерных точек границ	Координаты, м		Метод определения координат характерной точки	Средняя квадратическая погрешность положения характерной точки (Mt), м	Описание обозначения точки на местности (при наличии)
	X	Y			
1	2	3	4	5	6
28902	706913.85	1367578.46	Картометрический метод	0.1	-
28873	706937.29	1367712.21	Картометрический метод	0.1	-
28903	708362.89	1368439.42	Картометрический метод	0.1	-
28904	708380.40	1368421.52	Картометрический метод	0.1	-
28905	708345.27	1368381.45	Картометрический метод	0.1	-
28906	708336.27	1368389.39	Картометрический метод	0.1	-
28907	708314.35	1368375.34	Картометрический метод	0.1	-
28908	708282.75	1368432.27	Картометрический метод	0.1	-
28909	708146.25	1368367.23	Картометрический метод	0.1	-
28910	708128.95	1368350.11	Картометрический метод	0.1	-
28911	708132.72	1368320.78	Картометрический метод	0.1	-
28912	708162.48	1368276.72	Картометрический метод	0.1	-
28913	708113.33	1368258.04	Картометрический метод	0.1	-
28914	708111.23	1368266.36	Картометрический метод	0.1	-
28915	708123.00	1368276.04	Картометрический метод	0.1	-
28916	708123.72	1368284.68	Картометрический метод	0.1	-
28917	708108.23	1368330.36	Картометрический метод	0.1	-
28918	708109.90	1368351.62	Картометрический метод	0.1	-
28919	708119.90	1368371.44	Картометрический метод	0.1	-
28920	708139.52	1368387.69	Картометрический метод	0.1	-
28921	708279.76	1368431.61	Картометрический метод	0.1	-
28922	708318.69	1368488.89	Картометрический метод	0.1	-
28903	708362.89	1368439.42	Картометрический метод	0.1	-
28923	709221.82	1369259.53	Картометрический метод	0.1	-
28924	709268.63	1369152.55	Картометрический метод	0.1	-

2. Сведения о характерных точках границ объекта					
Обозначение характерных точек границ	Координаты, м		Метод определения координат характерной точки	Средняя квадратическая погрешность положения характерной точки (Mt), м	Описание обозначения точки на местности (при наличии)
	X	Y			
1	2	3	4	5	6
28925	708683.63	1368971.95	Картометрический метод	0.1	-
28926	708611.00	1368895.96	Картометрический метод	0.1	-
28927	708560.38	1368800.12	Картометрический метод	0.1	-
28928	708590.37	1368739.46	Картометрический метод	0.1	-
28929	708764.22	1368759.85	Картометрический метод	0.1	-
28930	708790.48	1368690.74	Картометрический метод	0.1	-
28931	708570.13	1368593.02	Картометрический метод	0.1	-
28932	708510.89	1368550.93	Картометрический метод	0.1	-
28933	708479.28	1368526.70	Картометрический метод	0.1	-
28934	708481.83	1368579.72	Картометрический метод	0.1	-
28935	708440.30	1368626.74	Картометрический метод	0.1	-
28936	708465.23	1368653.89	Картометрический метод	0.1	-
28937	708489.44	1368724.98	Картометрический метод	0.1	-
28938	708521.52	1368801.10	Картометрический метод	0.1	-
28939	708705.27	1369091.86	Картометрический метод	0.1	-
28940	708693.51	1369518.08	Картометрический метод	0.1	-
28941	708902.72	1369593.78	Картометрический метод	0.1	-
28942	709106.42	1369447.05	Картометрический метод	0.1	-
28943	709245.89	1369278.42	Картометрический метод	0.1	-
28923	709221.82	1369259.53	Картометрический метод	0.1	-
28944	694149.29	1361663.83	Картометрический метод	0.1	-
28945	694231.98	1361644.03	Картометрический метод	0.1	-
28946	694278.33	1361547.43	Картометрический метод	0.1	-
28947	694264.52	1361488.00	Картометрический метод	0.1	-
28948	694200.17	1361244.50	Картометрический метод	0.1	-

2. Сведения о характерных точках границ объекта					
Обозначение характерных точек границ	Координаты, м		Метод определения координат характерной точки	Средняя квадратическая погрешность положения характерной точки (Mt), м	Описание обозначения точки на местности (при наличии)
	X	Y			
1	2	3	4	5	6
28949	693972.21	1361153.10	Картометрический метод	0.1	-
28950	693675.39	1361324.30	Картометрический метод	0.1	-
28951	693664.26	1361343.91	Картометрический метод	0.1	-
28952	693662.56	1361347.68	Картометрический метод	0.1	-
28953	693662.02	1361347.90	Картометрический метод	0.1	-
28954	693642.80	1361381.82	Картометрический метод	0.1	-
28955	693627.88	1361450.56	Картометрический метод	0.1	-
28956	693650.71	1361470.60	Картометрический метод	0.1	-
28957	693705.53	1361493.26	Картометрический метод	0.1	-
28958	693710.72	1361496.04	Картометрический метод	0.1	-
28959	693777.58	1361554.06	Картометрический метод	0.1	-
28960	693831.34	1361602.38	Картометрический метод	0.1	-
28961	693849.97	1361616.46	Картометрический метод	0.1	-
28962	693884.34	1361578.59	Картометрический метод	0.1	-
28963	693981.30	1361489.05	Картометрический метод	0.1	-
28964	694008.28	1361465.78	Картометрический метод	0.1	-
28965	694031.19	1361452.58	Картометрический метод	0.1	-
28966	694001.26	1361380.02	Картометрический метод	0.1	-
28967	694057.98	1361356.57	Картометрический метод	0.1	-
28968	694129.39	1361349.53	Картометрический метод	0.1	-
28969	694180.45	1361387.93	Картометрический метод	0.1	-
28970	694182.22	1361405.55	Картометрический метод	0.1	-
28971	694187.10	1361465.97	Картометрический метод	0.1	-
28972	694152.25	1361536.01	Картометрический метод	0.1	-
28973	694158.46	1361605.81	Картометрический метод	0.1	-

2. Сведения о характерных точках границ объекта					
Обозначение характерных точек границ	Координаты, м		Метод определения координат характерной точки	Средняя квадратическая погрешность положения характерной точки (Mt), м	Описание обозначения точки на местности (при наличии)
	X	Y			
1	2	3	4	5	6
28974	694135.49	1361607.41	Картометрический метод	0.1	-
28975	694107.20	1361615.88	Картометрический метод	0.1	-
28976	693985.92	1361647.35	Картометрический метод	0.1	-
28977	693975.36	1361653.23	Картометрический метод	0.1	-
28978	693953.32	1361665.58	Картометрический метод	0.1	-
28979	693918.93	1361686.84	Картометрический метод	0.1	-
28980	693971.19	1361740.17	Картометрический метод	0.1	-
28944	694149.29	1361663.83	Картометрический метод	0.1	-
28981	701103.28	1365301.73	Картометрический метод	0.1	-
28982	700812.70	1365361.83	Картометрический метод	0.1	-
28983	700515.65	1365423.03	Картометрический метод	0.1	-
28984	700167.26	1365495.04	Картометрический метод	0.1	-
28985	700054.98	1365509.31	Картометрический метод	0.1	-
28986	700004.42	1365506.11	Картометрический метод	0.1	-
28987	699996.52	1365575.74	Картометрический метод	0.1	-
28988	699935.38	1365566.71	Картометрический метод	0.1	-
28989	699884.14	1365552.01	Картометрический метод	0.1	-
28990	699825.25	1365527.44	Картометрический метод	0.1	-
28991	699723.17	1365459.55	Картометрический метод	0.1	-
28992	699679.95	1365414.23	Картометрический метод	0.1	-
28993	699643.25	1365370.31	Картометрический метод	0.1	-
28994	699603.36	1365314.43	Картометрический метод	0.1	-
28995	699386.73	1364990.33	Картометрический метод	0.1	-
28996	699220.27	1364740.94	Картометрический метод	0.1	-
28997	699041.03	1364473.26	Картометрический метод	0.1	-

2. Сведения о характерных точках границ объекта					
Обозначение характерных точек границ	Координаты, м		Метод определения координат характерной точки	Средняя квадратическая погрешность положения характерной точки (Mt), м	Описание обозначения точки на местности (при наличии)
	X	Y			
1	2	3	4	5	6
28998	699002.67	1364418.86	Картометрический метод	0.1	-
28999	698944.64	1364354.27	Картометрический метод	0.1	-
29000	698905.82	1364322.48	Картометрический метод	0.1	-
29001	698859.54	1364284.61	Картометрический метод	0.1	-
29002	698878.17	1364261.31	Картометрический метод	0.1	-
29003	698716.17	1364135.36	Картометрический метод	0.1	-
29004	698668.80	1364112.61	Картометрический метод	0.1	-
29005	698561.58	1364098.80	Картометрический метод	0.1	-
29006	698435.61	1364069.79	Картометрический метод	0.1	-
29007	698317.60	1364006.15	Картометрический метод	0.1	-
29008	698279.08	1363973.76	Картометрический метод	0.1	-
29009	698209.15	1363914.86	Картометрический метод	0.1	-
29010	698116.51	1363875.32	Картометрический метод	0.1	-
29011	698063.75	1363859.15	Картометрический метод	0.1	-
29012	697941.46	1363809.58	Картометрический метод	0.1	-
29013	697884.25	1363764.98	Картометрический метод	0.1	-
29014	697861.48	1363715.84	Картометрический метод	0.1	-
29015	697786.87	1363646.51	Картометрический метод	0.1	-
29016	697726.86	1363614.46	Картометрический метод	0.1	-
29017	697632.47	1363589.95	Картометрический метод	0.1	-
29018	697359.72	1363543.75	Картометрический метод	0.1	-
29019	697121.62	1363507.01	Картометрический метод	0.1	-
29020	697074.03	1363501.76	Картометрический метод	0.1	-
29021	697024.50	1363500.05	Картометрический метод	0.1	-
29022	696994.51	1363500.52	Картометрический метод	0.1	-

2. Сведения о характерных точках границ объекта					
Обозначение характерных точек границ	Координаты, м		Метод определения координат характерной точки	Средняя квадратическая погрешность положения характерной точки (Mt), м	Описание обозначения точки на местности (при наличии)
	X	Y			
1	2	3	4	5	6
29023	696957.13	1363508.11	Картометрический метод	0.1	-
29024	696922.35	1363522.16	Картометрический метод	0.1	-
29025	696862.77	1363549.10	Картометрический метод	0.1	-
29026	696803.74	1363579.04	Картометрический метод	0.1	-
29027	696735.14	1363604.62	Картометрический метод	0.1	-
29028	696678.93	1363623.51	Картометрический метод	0.1	-
29029	696614.11	1363635.54	Картометрический метод	0.1	-
29030	696563.68	1363639.84	Картометрический метод	0.1	-
29031	696488.62	1363636.52	Картометрический метод	0.1	-
29032	696376.82	1363617.79	Картометрический метод	0.1	-
29033	696290.53	1363600.15	Картометрический метод	0.1	-
29034	696253.01	1363598.74	Картометрический метод	0.1	-
29035	696209.54	1363600.93	Картометрический метод	0.1	-
29036	696180.10	1363604.89	Картометрический метод	0.1	-
29037	696127.80	1363617.72	Картометрический метод	0.1	-
29038	695941.59	1363668.67	Картометрический метод	0.1	-
29039	695886.30	1363682.04	Картометрический метод	0.1	-
29040	695832.78	1363744.39	Картометрический метод	0.1	-
29041	695798.76	1363806.93	Картометрический метод	0.1	-
29042	695782.45	1363850.69	Картометрический метод	0.1	-
29043	695762.15	1363895.02	Картометрический метод	0.1	-
29044	695738.94	1363944.89	Картометрический метод	0.1	-
29045	695703.34	1364002.45	Картометрический метод	0.1	-
29046	695642.92	1364070.91	Картометрический метод	0.1	-
29047	695487.98	1364233.37	Картометрический метод	0.1	-

2. Сведения о характерных точках границ объекта					
Обозначение характерных точек границ	Координаты, м		Метод определения координат характерной точки	Средняя квадратическая погрешность положения характерной точки (Mt), м	Описание обозначения точки на местности (при наличии)
	X	Y			
1	2	3	4	5	6
29048	695288.25	1364441.55	Картометрический метод	0.1	-
29049	695229.58	1364494.48	Картометрический метод	0.1	-
29050	695177.20	1364533.81	Картометрический метод	0.1	-
29051	695119.60	1364559.22	Картометрический метод	0.1	-
29052	695043.02	1364554.43	Картометрический метод	0.1	-
29053	695038.77	1364507.49	Картометрический метод	0.1	-
29054	694982.71	1364503.88	Картометрический метод	0.1	-
29055	694932.67	1364501.17	Картометрический метод	0.1	-
29056	694862.98	1364489.77	Картометрический метод	0.1	-
29057	694727.81	1364447.90	Картометрический метод	0.1	-
29058	694635.81	1364416.85	Картометрический метод	0.1	-
29059	694551.17	1364376.68	Картометрический метод	0.1	-
29060	694480.92	1364329.29	Картометрический метод	0.1	-
29061	694425.58	1364276.66	Картометрический метод	0.1	-
29062	694378.84	1364229.90	Картометрический метод	0.1	-
29063	694198.69	1364031.23	Картометрический метод	0.1	-
29064	692824.47	1365385.03	Картометрический метод	0.1	-
29065	697556.40	1366593.99	Картометрический метод	0.1	-
29066	700376.03	1367314.38	Картометрический метод	0.1	-
29067	703216.48	1367141.19	Картометрический метод	0.1	-
29068	701051.98	1365783.64	Картометрический метод	0.1	-
29069	701126.99	1365297.54	Картометрический метод	0.1	-
28981	701103.28	1365301.73	Картометрический метод	0.1	-
29070	723105.68	1379872.81	Картометрический метод	0.1	-
29071	723095.45	1379853.64	Картометрический метод	0.1	-

2. Сведения о характерных точках границ объекта					
Обозначение характерных точек границ	Координаты, м		Метод определения координат характерной точки	Средняя квадратическая погрешность положения характерной точки (Mt), м	Описание обозначения точки на местности (при наличии)
	X	Y			
1	2	3	4	5	6
29072	723093.22	1379846.14	Картометрический метод	0.1	-
29073	723075.55	1379816.34	Картометрический метод	0.1	-
29074	723030.80	1379790.92	Картометрический метод	0.1	-
29075	722993.96	1379780.64	Картометрический метод	0.1	-
29076	722943.18	1379757.18	Картометрический метод	0.1	-
29077	722898.24	1379741.79	Картометрический метод	0.1	-
29078	722868.20	1379744.48	Картометрический метод	0.1	-
29079	722798.13	1379758.89	Картометрический метод	0.1	-
29080	722763.10	1379758.58	Картометрический метод	0.1	-
29081	722718.21	1379750.18	Картометрический метод	0.1	-
29082	722618.23	1379752.31	Картометрический метод	0.1	-
29083	722598.12	1379757.13	Картометрический метод	0.1	-
29084	722562.74	1379771.86	Картометрический метод	0.1	-
29085	722461.33	1379770.70	Картометрический метод	0.1	-
29086	722356.22	1379800.04	Картометрический метод	0.1	-
29087	722332.78	1379799.85	Картометрический метод	0.1	-
29088	722319.72	1379797.35	Картометрический метод	0.1	-
29089	722300.24	1379801.10	Картометрический метод	0.1	-
29090	722288.25	1379805.59	Картометрический метод	0.1	-
29091	722274.01	1379812.34	Картометрический метод	0.1	-
29092	722259.77	1379812.34	Картометрический метод	0.1	-
29093	722202.53	1379818.70	Картометрический метод	0.1	-
29094	722127.43	1379833.04	Картометрический метод	0.1	-
29095	722107.39	1379842.87	Картометрический метод	0.1	-
29096	722062.35	1379852.45	Картометрический метод	0.1	-

2. Сведения о характерных точках границ объекта					
Обозначение характерных точек границ	Координаты, м		Метод определения координат характерной точки	Средняя квадратическая погрешность положения характерной точки (Mt), м	Описание обозначения точки на местности (при наличии)
	X	Y			
1	2	3	4	5	6
29097	721977.35	1379849.71	Картометрический метод	0.1	-
29098	721912.30	1379851.14	Картометрический метод	0.1	-
29099	721872.26	1379863.79	Картометрический метод	0.1	-
29100	721830.00	1379886.43	Картометрический метод	0.1	-
29101	721786.88	1379893.05	Картометрический метод	0.1	-
29102	721706.91	1379902.33	Картометрический метод	0.1	-
29103	721679.86	1379910.10	Картометрический метод	0.1	-
29104	721639.70	1379921.74	Картометрический метод	0.1	-
29105	721569.29	1379964.12	Картометрический метод	0.1	-
29106	721520.93	1380008.75	Картометрический метод	0.1	-
29107	721498.56	1380039.50	Картометрический метод	0.1	-
29108	720881.66	1380211.73	Картометрический метод	0.1	-
29109	720413.22	1380534.17	Картометрический метод	0.1	-
29110	720339.88	1380558.03	Картометрический метод	0.1	-
29111	720337.27	1380556.31	Картометрический метод	0.1	-
29112	720322.20	1380556.20	Картометрический метод	0.1	-
29113	720283.21	1380563.83	Картометрический метод	0.1	-
29114	720254.16	1380585.92	Картометрический метод	0.1	-
29115	720054.54	1380650.85	Картометрический метод	0.1	-
29116	719753.36	1380686.93	Картометрический метод	0.1	-
29117	719766.40	1380665.32	Картометрический метод	0.1	-
29118	719750.45	1380649.21	Картометрический метод	0.1	-
29119	719733.84	1380649.05	Картометрический метод	0.1	-
29120	719750.17	1380629.14	Картометрический метод	0.1	-
29121	719752.42	1380621.65	Картометрический метод	0.1	-

2. Сведения о характерных точках границ объекта					
Обозначение характерных точек границ	Координаты, м		Метод определения координат характерной точки	Средняя квадратическая погрешность положения характерной точки (Mt), м	Описание обозначения точки на местности (при наличии)
	X	Y			
1	2	3	4	5	6
29122	719772.65	1380610.41	Картометрический метод	0.1	-
29123	719780.14	1380604.41	Картометрический метод	0.1	-
29124	719777.90	1380597.67	Картометрический метод	0.1	-
29125	719780.14	1380593.17	Картометрический метод	0.1	-
29126	719777.15	1380589.42	Картометрический метод	0.1	-
29127	719762.91	1380587.92	Картометрический метод	0.1	-
29128	719760.00	1380583.86	Картометрический метод	0.1	-
29129	719782.12	1380570.48	Картометрический метод	0.1	-
29130	719779.02	1380552.94	Картометрический метод	0.1	-
29131	719768.09	1380540.04	Картометрический метод	0.1	-
29132	719734.23	1380519.93	Картометрический метод	0.1	-
29133	719749.24	1380507.67	Картометрический метод	0.1	-
29134	719776.62	1380489.46	Картометрический метод	0.1	-
29135	719777.90	1380480.77	Картометрический метод	0.1	-
29136	719771.59	1380473.79	Картометрический метод	0.1	-
29137	719756.16	1380429.81	Картометрический метод	0.1	-
29138	719753.92	1380393.84	Картометрический метод	0.1	-
29139	719750.84	1380388.85	Картометрический метод	0.1	-
29140	719750.77	1380383.62	Картометрический метод	0.1	-
29141	719750.76	1380383.58	Картометрический метод	0.1	-
29142	719750.76	1380383.19	Картометрический метод	0.1	-
29143	719748.84	1380369.35	Картометрический метод	0.1	-
29144	719749.42	1380360.12	Картометрический метод	0.1	-
29145	719745.67	1380346.63	Картометрический метод	0.1	-
29146	719743.21	1380336.16	Картометрический метод	0.1	-

2. Сведения о характерных точках границ объекта					
Обозначение характерных точек границ	Координаты, м		Метод определения координат характерной точки	Средняя квадратическая погрешность положения характерной точки (Mt), м	Описание обозначения точки на местности (при наличии)
	X	Y			
1	2	3	4	5	6
29147	719727.54	1380289.02	Картометрический метод	0.1	-
29148	719720.02	1380241.95	Картометрический метод	0.1	-
29149	719704.46	1380194.81	Картометрический метод	0.1	-
29150	719634.10	1380108.21	Картометрический метод	0.1	-
29151	719548.32	1379975.49	Картометрический метод	0.1	-
29152	719516.83	1379912.22	Картометрический метод	0.1	-
29153	719517.02	1379891.25	Картометрический метод	0.1	-
29154	719521.61	1379873.04	Картометрический метод	0.1	-
29155	719533.83	1379841.40	Картометрический метод	0.1	-
29156	719561.60	1379806.74	Картометрический метод	0.1	-
29157	719732.91	1379675.16	Картометрический метод	0.1	-
29158	719805.96	1379580.08	Картометрический метод	0.1	-
29159	719913.06	1379504.07	Картометрический метод	0.1	-
29160	719954.13	1379498.26	Картометрический метод	0.1	-
29161	720033.70	1379497.89	Картометрический метод	0.1	-
29162	720140.09	1379469.75	Картометрический метод	0.1	-
29163	720234.42	1379482.37	Картометрический метод	0.1	-
29164	720339.18	1379508.47	Картометрический метод	0.1	-
29165	720366.86	1379500.46	Картометрический метод	0.1	-
29166	720408.07	1379511.71	Картометрический метод	0.1	-
29167	720426.08	1379514.86	Картометрический метод	0.1	-
29168	720454.65	1379529.38	Картометрический метод	0.1	-
29169	720510.07	1379531.45	Картометрический метод	0.1	-
29170	720535.50	1379542.06	Картометрический метод	0.1	-
29171	720585.10	1379545.13	Картометрический метод	0.1	-

2. Сведения о характерных точках границ объекта					
Обозначение характерных точек границ	Координаты, м		Метод определения координат характерной точки	Средняя квадратическая погрешность положения характерной точки (Mt), м	Описание обозначения точки на местности (при наличии)
	X	Y			
1	2	3	4	5	6
29172	720710.46	1379598.88	Картометрический метод	0.1	-
29173	720757.34	1379632.40	Картометрический метод	0.1	-
29174	720789.96	1379645.90	Картометрический метод	0.1	-
29175	720811.57	1379635.63	Картометрический метод	0.1	-
29176	720819.38	1379631.44	Картометрический метод	0.1	-
29177	720823.25	1379622.75	Картометрический метод	0.1	-
29178	720827.75	1379603.27	Картометрический метод	0.1	-
29179	720836.74	1379600.27	Картометрический метод	0.1	-
29180	720848.73	1379606.26	Картометрический метод	0.1	-
29181	720853.23	1379613.76	Картометрический метод	0.1	-
29182	720854.72	1379633.99	Картометрический метод	0.1	-
29183	720868.96	1379638.49	Картометрический метод	0.1	-
29184	720892.94	1379643.73	Картометрический метод	0.1	-
29185	720932.62	1379671.37	Картометрический метод	0.1	-
29186	720983.22	1379691.94	Картометрический метод	0.1	-
29187	721007.38	1379698.25	Картометрический метод	0.1	-
29188	721023.53	1379713.34	Картометрический метод	0.1	-
29189	721072.48	1379715.77	Картометрический метод	0.1	-
29190	721130.58	1379706.30	Картометрический метод	0.1	-
29191	721196.88	1379675.87	Картометрический метод	0.1	-
29192	721267.46	1379603.51	Картометрический метод	0.1	-
29193	721289.54	1379591.68	Картометрический метод	0.1	-
29194	721327.86	1379558.99	Картометрический метод	0.1	-
29195	721368.23	1379509.38	Картометрический метод	0.1	-
29196	721388.70	1379464.56	Картометрический метод	0.1	-

2. Сведения о характерных точках границ объекта					
Обозначение характерных точек границ	Координаты, м		Метод определения координат характерной точки	Средняя квадратическая погрешность положения характерной точки (Mt), м	Описание обозначения точки на местности (при наличии)
	X	Y			
1	2	3	4	5	6
29197	721393.91	1379442.60	Картометрический метод	0.1	-
29198	721383.62	1379385.36	Картометрический метод	0.1	-
29199	721393.51	1379348.48	Картометрический метод	0.1	-
29200	721376.28	1379340.99	Картометрический метод	0.1	-
29201	721371.04	1379315.41	Картометрический метод	0.1	-
29202	721340.48	1379186.20	Картометрический метод	0.1	-
29203	716115.33	1379079.52	Картометрический метод	0.1	-
29204	716169.01	1380987.34	Картометрический метод	0.1	-
29205	717383.42	1380911.63	Картометрический метод	0.1	-
29206	717412.08	1380907.34	Картометрический метод	0.1	-
29207	717387.60	1380862.61	Картометрический метод	0.1	-
29208	717379.93	1380831.54	Картометрический метод	0.1	-
29209	717286.01	1380705.73	Картометрический метод	0.1	-
29210	717285.58	1380635.74	Картометрический метод	0.1	-
29211	717270.07	1380580.63	Картометрический метод	0.1	-
29212	717270.42	1380549.63	Картометрический метод	0.1	-
29213	717280.48	1380529.93	Картометрический метод	0.1	-
29214	717297.84	1380512.26	Картометрический метод	0.1	-
29215	717319.26	1380501.79	Картометрический метод	0.1	-
29216	717330.74	1380504.80	Картометрический метод	0.1	-
29217	717350.98	1380505.02	Картометрический метод	0.1	-
29218	717359.64	1380498.87	Картометрический метод	0.1	-
29219	717359.23	1380491.22	Картометрический метод	0.1	-
29220	717348.93	1380487.28	Картометрический метод	0.1	-
29221	717348.85	1380421.70	Картометрический метод	0.1	-

2. Сведения о характерных точках границ объекта					
Обозначение характерных точек границ	Координаты, м		Метод определения координат характерной точки	Средняя квадратическая погрешность положения характерной точки (Mt), м	Описание обозначения точки на местности (при наличии)
	X	Y			
1	2	3	4	5	6
29222	717357.28	1380407.84	Картометрический метод	0.1	-
29223	717408.79	1380390.26	Картометрический метод	0.1	-
29224	717442.95	1380360.90	Картометрический метод	0.1	-
29225	717482.23	1380348.80	Картометрический метод	0.1	-
29226	717658.52	1380380.08	Картометрический метод	0.1	-
29227	717684.24	1380382.98	Картометрический метод	0.1	-
29228	717781.40	1380390.97	Картометрический метод	0.1	-
29229	717835.60	1380377.48	Картометрический метод	0.1	-
29230	717916.75	1380369.62	Картометрический метод	0.1	-
29231	717994.77	1380370.46	Картометрический метод	0.1	-
29232	718067.20	1380357.86	Картометрический метод	0.1	-
29233	718126.41	1380387.07	Картометрический метод	0.1	-
29234	718153.23	1380420.35	Картометрический метод	0.1	-
29235	718181.54	1380424.78	Картометрический метод	0.1	-
29236	718194.30	1380432.81	Картометрический метод	0.1	-
29237	718212.12	1380429.18	Картометрический метод	0.1	-
29238	718227.63	1380431.48	Картометрический метод	0.1	-
29239	718298.34	1380472.77	Картометрический метод	0.1	-
29240	718327.07	1380476.28	Картометрический метод	0.1	-
29241	718356.41	1380501.82	Картометрический метод	0.1	-
29242	718409.05	1380505.78	Картометрический метод	0.1	-
29243	718482.18	1380502.67	Картометрический метод	0.1	-
29244	718569.46	1380506.44	Картометрический метод	0.1	-
29245	718611.24	1380508.15	Картометрический метод	0.1	-
29246	718619.66	1380505.90	Картометрический метод	0.1	-

2. Сведения о характерных точках границ объекта					
Обозначение характерных точек границ	Координаты, м		Метод определения координат характерной точки	Средняя квадратическая погрешность положения характерной точки (Mt), м	Описание обозначения точки на местности (при наличии)
	X	Y			
1	2	3	4	5	6
29247	718700.81	1380505.92	Картометрический метод	0.1	-
29248	718734.88	1380503.83	Картометрический метод	0.1	-
29249	718853.07	1380551.57	Картометрический метод	0.1	-
29250	718898.96	1380560.94	Картометрический метод	0.1	-
29251	718920.57	1380538.53	Картометрический метод	0.1	-
29252	718938.22	1380539.62	Картометрический метод	0.1	-
29253	718943.18	1380550.02	Картометрический метод	0.1	-
29254	718937.02	1380585.10	Картометрический метод	0.1	-
29255	718920.94	1380599.96	Картометрический метод	0.1	-
29256	718889.67	1380631.70	Картометрический метод	0.1	-
29257	718895.20	1380648.34	Картометрический метод	0.1	-
29258	718874.61	1380652.04	Картометрический метод	0.1	-
29259	718869.57	1380665.05	Картометрический метод	0.1	-
29260	718895.42	1380691.34	Картометрический метод	0.1	-
29261	718937.42	1380699.22	Картометрический метод	0.1	-
29262	718962.21	1380686.25	Картометрический метод	0.1	-
29263	718993.52	1380649.14	Картометрический метод	0.1	-
29264	718996.72	1380626.11	Картометрический метод	0.1	-
29265	719009.75	1380608.54	Картометрический метод	0.1	-
29266	719042.63	1380616.46	Картометрический метод	0.1	-
29267	719049.59	1380597.08	Картометрический метод	0.1	-
29268	719033.10	1380589.18	Картометрический метод	0.1	-
29269	719035.36	1380571.54	Картометрический метод	0.1	-
29270	719039.22	1380569.02	Картометрический метод	0.1	-
29271	719038.86	1380491.00	Картометрический метод	0.1	-

2. Сведения о характерных точках границ объекта					
Обозначение характерных точек границ	Координаты, м		Метод определения координат характерной точки	Средняя квадратическая погрешность положения характерной точки (Mt), м	Описание обозначения точки на местности (при наличии)
	X	Y			
1	2	3	4	5	6
29272	719073.61	1380456.88	Картометрический метод	0.1	-
29273	719080.16	1380453.54	Картометрический метод	0.1	-
29274	719126.15	1380444.67	Картометрический метод	0.1	-
29275	719155.92	1380419.94	Картометрический метод	0.1	-
29276	719167.24	1380392.02	Картометрический метод	0.1	-
29277	719164.26	1380377.84	Картометрический метод	0.1	-
29278	719179.57	1380351.05	Картометрический метод	0.1	-
29279	719180.03	1380350.25	Картометрический метод	0.1	-
29280	719180.31	1380209.26	Картометрический метод	0.1	-
29281	719184.37	1380200.76	Картометрический метод	0.1	-
29282	719194.55	1380196.43	Картометрический метод	0.1	-
29283	719199.06	1380185.87	Картометрический метод	0.1	-
29284	719198.62	1380178.15	Картометрический метод	0.1	-
29285	719200.82	1380165.58	Картометрический метод	0.1	-
29286	719208.93	1380158.36	Картометрический метод	0.1	-
29287	719225.08	1380152.11	Картометрический метод	0.1	-
29288	719229.68	1380143.91	Картометрический метод	0.1	-
29289	719280.32	1380119.76	Картометрический метод	0.1	-
29290	719291.90	1380120.24	Картометрический метод	0.1	-
29291	719331.87	1380142.44	Картометрический метод	0.1	-
29292	719354.68	1380146.78	Картометрический метод	0.1	-
29293	719358.90	1380146.50	Картометрический метод	0.1	-
29294	719425.23	1380382.28	Картометрический метод	0.1	-
29295	719496.51	1380428.51	Картометрический метод	0.1	-
29296	719505.39	1380459.50	Картометрический метод	0.1	-

2. Сведения о характерных точках границ объекта					
Обозначение характерных точек границ	Координаты, м		Метод определения координат характерной точки	Средняя квадратическая погрешность положения характерной точки (Mt), м	Описание обозначения точки на местности (при наличии)
	X	Y			
1	2	3	4	5	6
29297	719533.78	1380485.29	Картометрический метод	0.1	-
29298	719549.40	1380491.23	Картометрический метод	0.1	-
29299	719578.23	1380527.70	Картометрический метод	0.1	-
29300	719606.53	1380569.50	Картометрический метод	0.1	-
29301	719654.09	1380649.97	Картометрический метод	0.1	-
29302	719676.59	1380659.43	Картометрический метод	0.1	-
29303	719673.96	1380661.53	Картометрический метод	0.1	-
29304	719668.42	1380665.74	Картометрический метод	0.1	-
29305	719632.98	1380649.52	Картометрический метод	0.1	-
29306	719366.96	1380839.25	Картометрический метод	0.1	-
29307	718931.43	1380745.13	Картометрический метод	0.1	-
29308	717900.90	1382412.37	Картометрический метод	0.1	-
29309	718389.00	1382095.74	Картометрический метод	0.1	-
29310	718405.85	1382081.78	Картометрический метод	0.1	-
29311	718445.07	1382057.10	Картометрический метод	0.1	-
29312	718544.24	1382002.77	Картометрический метод	0.1	-
29313	718593.61	1381964.40	Картометрический метод	0.1	-
29314	718647.07	1381920.56	Картометрический метод	0.1	-
29315	718716.96	1381887.23	Картометрический метод	0.1	-
29316	718752.80	1381862.19	Картометрический метод	0.1	-
29317	718758.01	1381860.54	Картометрический метод	0.1	-
29318	718860.96	1381792.00	Картометрический метод	0.1	-
29319	718941.76	1381745.19	Картометрический метод	0.1	-
29320	718972.62	1381726.29	Картометрический метод	0.1	-
29321	719032.21	1381675.96	Картометрический метод	0.1	-

2. Сведения о характерных точках границ объекта					
Обозначение характерных точек границ	Координаты, м		Метод определения координат характерной точки	Средняя квадратическая погрешность положения характерной точки (Mt), м	Описание обозначения точки на местности (при наличии)
	X	Y			
1	2	3	4	5	6
29322	719088.28	1381643.89	Картометрический метод	0.1	-
29323	719170.77	1381582.13	Картометрический метод	0.1	-
29324	719193.37	1381562.05	Картометрический метод	0.1	-
29325	719261.46	1381494.15	Картометрический метод	0.1	-
29326	719311.80	1381456.23	Картометрический метод	0.1	-
29327	719391.34	1381393.38	Картометрический метод	0.1	-
29328	719457.63	1381325.26	Картометрический метод	0.1	-
29329	719501.52	1381278.20	Картометрический метод	0.1	-
29330	719602.32	1381179.85	Картометрический метод	0.1	-
29331	719576.66	1381153.55	Картометрический метод	0.1	-
29332	719669.37	1381126.28	Картометрический метод	0.1	-
29333	720163.90	1381080.30	Картометрический метод	0.1	-
29334	720496.21	1381080.46	Картометрический метод	0.1	-
29335	720736.94	1381092.29	Картометрический метод	0.1	-
29336	720943.50	1381114.77	Картометрический метод	0.1	-
29337	721238.58	1381216.30	Картометрический метод	0.1	-
29338	721576.78	1381339.08	Картометрический метод	0.1	-
29339	721543.08	1381422.57	Картометрический метод	0.1	-
29340	721526.68	1381491.25	Картометрический метод	0.1	-
29341	721506.63	1381574.03	Картометрический метод	0.1	-
29342	721502.19	1381690.47	Картометрический метод	0.1	-
29343	721503.12	1381798.13	Картометрический метод	0.1	-
29344	721411.47	1381856.51	Картометрический метод	0.1	-
29345	721417.44	1382075.38	Картометрический метод	0.1	-
29346	721425.73	1382199.90	Картометрический метод	0.1	-

2. Сведения о характерных точках границ объекта					
Обозначение характерных точек границ	Координаты, м		Метод определения координат характерной точки	Средняя квадратическая погрешность положения характерной точки (Mt), м	Описание обозначения точки на местности (при наличии)
	X	Y			
1	2	3	4	5	6
29347	721294.56	1382491.08	Картометрический метод	0.1	-
29348	721270.81	1382760.87	Картометрический метод	0.1	-
29349	721183.08	1382868.39	Картометрический метод	0.1	-
29350	721198.91	1382996.36	Картометрический метод	0.1	-
29351	721307.09	1383188.31	Картометрический метод	0.1	-
29352	721222.66	1383450.19	Картометрический метод	0.1	-
29353	721156.70	1383534.62	Картометрический метод	0.1	-
29354	721116.46	1383639.51	Картометрический метод	0.1	-
29355	721175.16	1383785.94	Картометрический метод	0.1	-
29356	721414.61	1384072.88	Картометрический метод	0.1	-
29357	721390.86	1384312.32	Картометрический метод	0.1	-
29358	721394.16	1384651.37	Картометрический метод	0.1	-
29359	721248.39	1384865.09	Картометрический метод	0.1	-
29360	720867.23	1385053.18	Картометрический метод	0.1	-
29361	720556.60	1385275.10	Картометрический метод	0.1	-
29362	720406.51	1385456.74	Картометрический метод	0.1	-
29363	720257.41	1386026.95	Картометрический метод	0.1	-
29364	720164.51	1386497.75	Картометрический метод	0.1	-
29365	720169.20	1386693.14	Картометрический метод	0.1	-
29366	720477.04	1387234.68	Картометрический метод	0.1	-
29367	719956.84	1387551.91	Картометрический метод	0.1	-
29368	719487.88	1388010.19	Картометрический метод	0.1	-
29369	719219.07	1387993.30	Картометрический метод	0.1	-
29370	719079.12	1388057.80	Картометрический метод	0.1	-
29371	718865.98	1388256.00	Картометрический метод	0.1	-

2. Сведения о характерных точках границ объекта					
Обозначение характерных точек границ	Координаты, м		Метод определения координат характерной точки	Средняя квадратическая погрешность положения характерной точки (Mt), м	Описание обозначения точки на местности (при наличии)
	X	Y			
1	2	3	4	5	6
29372	718745.06	1388305.47	Картометрический метод	0.1	-
29373	718412.31	1388333.28	Картометрический метод	0.1	-
29374	718182.67	1388407.46	Картометрический метод	0.1	-
29375	717994.20	1388456.10	Картометрический метод	0.1	-
29376	717837.43	1388583.23	Картометрический метод	0.1	-
29377	717630.76	1388652.62	Картометрический метод	0.1	-
29378	717283.38	1388723.70	Картометрический метод	0.1	-
29379	717072.94	1388789.43	Картометрический метод	0.1	-
29380	716893.36	1388714.76	Картометрический метод	0.1	-
29381	716771.50	1388690.71	Картометрический метод	0.1	-
29382	716637.80	1388690.06	Картометрический метод	0.1	-
29383	716542.40	1388734.20	Картометрический метод	0.1	-
29384	716467.12	1388780.79	Картометрический метод	0.1	-
29385	716393.63	1388910.94	Картометрический метод	0.1	-
29386	716374.53	1388965.87	Картометрический метод	0.1	-
29387	716356.20	1389122.84	Картометрический метод	0.1	-
29388	716358.47	1389253.35	Картометрический метод	0.1	-
29389	716366.79	1389320.55	Картометрический метод	0.1	-
29390	716395.30	1389377.30	Картометрический метод	0.1	-
29391	716456.02	1389452.85	Картометрический метод	0.1	-
29392	716520.71	1389482.63	Картометрический метод	0.1	-
29393	716648.90	1389471.41	Картометрический метод	0.1	-
29394	716747.56	1389479.22	Картометрический метод	0.1	-
29395	716850.79	1389447.26	Картометрический метод	0.1	-
29396	716901.09	1389398.84	Картометрический метод	0.1	-

2. Сведения о характерных точках границ объекта					
Обозначение характерных точек границ	Координаты, м		Метод определения координат характерной точки	Средняя квадратическая погрешность положения характерной точки (Mt), м	Описание обозначения точки на местности (при наличии)
	X	Y			
1	2	3	4	5	6
29397	717009.07	1389294.68	Картометрический метод	0.1	-
29398	717308.97	1389145.46	Картометрический метод	0.1	-
29399	717509.44	1389020.47	Картометрический метод	0.1	-
29400	717816.93	1388820.15	Картометрический метод	0.1	-
29401	718242.90	1389019.36	Картометрический метод	0.1	-
29402	718265.58	1389034.01	Картометрический метод	0.1	-
29403	718287.40	1389056.21	Картометрический метод	0.1	-
29404	718295.01	1389071.54	Картометрический метод	0.1	-
29405	718299.39	1389094.70	Картометрический метод	0.1	-
29406	718298.19	1389120.09	Картометрический метод	0.1	-
29407	718292.61	1389146.96	Картометрический метод	0.1	-
29408	718191.82	1389400.75	Картометрический метод	0.1	-
29409	718100.79	1389545.12	Картометрический метод	0.1	-
29410	717855.63	1389860.66	Картометрический метод	0.1	-
29411	717838.96	1389894.17	Картометрический метод	0.1	-
29412	717838.04	1389906.01	Картометрический метод	0.1	-
29413	717879.33	1390055.15	Картометрический метод	0.1	-
29414	717946.26	1390134.76	Картометрический метод	0.1	-
29415	717955.86	1390154.16	Картометрический метод	0.1	-
29416	717958.82	1390187.20	Картометрический метод	0.1	-
29417	717980.19	1390221.55	Картометрический метод	0.1	-
29418	717981.31	1390231.65	Картометрический метод	0.1	-
29419	717973.85	1390243.45	Картометрический метод	0.1	-
29420	717953.52	1390263.13	Картометрический метод	0.1	-
29421	717946.60	1390301.77	Картометрический метод	0.1	-

2. Сведения о характерных точках границ объекта					
Обозначение характерных точек границ	Координаты, м		Метод определения координат характерной точки	Средняя квадратическая погрешность положения характерной точки (Mt), м	Описание обозначения точки на местности (при наличии)
	X	Y			
1	2	3	4	5	6
29422	717927.82	1390348.89	Картометрический метод	0.1	-
29423	717908.71	1390371.74	Картометрический метод	0.1	-
29424	717881.57	1390377.94	Картометрический метод	0.1	-
29425	717812.58	1390325.12	Картометрический метод	0.1	-
29426	717615.90	1390459.93	Картометрический метод	0.1	-
29427	717430.82	1390442.28	Картометрический метод	0.1	-
29428	717270.61	1390349.96	Картометрический метод	0.1	-
29429	717209.50	1390407.50	Картометрический метод	0.1	-
29430	717213.06	1390429.98	Картометрический метод	0.1	-
29431	717189.80	1390454.01	Картометрический метод	0.1	-
29432	717093.62	1390400.41	Картометрический метод	0.1	-
29433	717058.14	1390413.02	Картометрический метод	0.1	-
29434	717058.14	1390447.32	Картометрический метод	0.1	-
29435	717040.80	1390480.43	Картометрический метод	0.1	-
29436	717002.17	1390489.49	Картометрический метод	0.1	-
29437	716929.24	1390524.58	Картометрический метод	0.1	-
29438	716922.94	1390540.34	Картометрический метод	0.1	-
29439	716878.40	1390551.78	Картометрический метод	0.1	-
29440	716836.61	1390605.38	Картометрический метод	0.1	-
29441	716801.16	1390686.98	Картометрический метод	0.1	-
29442	716864.97	1390798.05	Картометрический метод	0.1	-
29443	716661.00	1390769.12	Картометрический метод	0.1	-
29444	716608.01	1390769.55	Картометрический метод	0.1	-
29445	716570.90	1390791.39	Картометрический метод	0.1	-
29446	716546.61	1390813.41	Картометрический метод	0.1	-

2. Сведения о характерных точках границ объекта					
Обозначение характерных точек границ	Координаты, м		Метод определения координат характерной точки	Средняя квадратическая погрешность положения характерной точки (Mt), м	Описание обозначения точки на местности (при наличии)
	X	Y			
1	2	3	4	5	6
29447	716494.15	1390839.48	Картометрический метод	0.1	-
29448	716465.55	1390851.93	Картометрический метод	0.1	-
29449	716425.09	1390866.40	Картометрический метод	0.1	-
29450	716392.61	1390868.09	Картометрический метод	0.1	-
29451	716356.43	1390840.62	Картометрический метод	0.1	-
29452	716323.47	1390826.54	Картометрический метод	0.1	-
29453	716278.99	1390820.07	Картометрический метод	0.1	-
29454	716245.00	1390818.20	Картометрический метод	0.1	-
29455	716203.91	1390824.21	Картометрический метод	0.1	-
29456	716082.61	1390871.93	Картометрический метод	0.1	-
29457	716025.03	1390872.39	Картометрический метод	0.1	-
29458	715819.23	1390952.52	Картометрический метод	0.1	-
29459	715646.64	1390900.28	Картометрический метод	0.1	-
29460	715601.60	1390912.09	Картометрический метод	0.1	-
29461	715559.68	1390947.55	Картометрический метод	0.1	-
29462	715533.52	1390961.34	Картометрический метод	0.1	-
29463	715447.05	1390978.75	Картометрический метод	0.1	-
29464	715435.79	1390982.29	Картометрический метод	0.1	-
29465	715383.80	1391013.01	Картометрический метод	0.1	-
29466	715338.90	1391038.90	Картометрический метод	0.1	-
29467	715291.40	1391071.86	Картометрический метод	0.1	-
29468	715270.69	1391091.02	Картометрический метод	0.1	-
29469	715250.68	1391110.04	Картометрический метод	0.1	-
29470	715226.48	1391120.66	Картометрический метод	0.1	-
29471	715202.07	1391126.50	Картометрический метод	0.1	-

2. Сведения о характерных точках границ объекта					
Обозначение характерных точек границ	Координаты, м		Метод определения координат характерной точки	Средняя квадратическая погрешность положения характерной точки (Mt), м	Описание обозначения точки на местности (при наличии)
	X	Y			
1	2	3	4	5	6
29472	715119.34	1391181.76	Картометрический метод	0.1	-
29473	715102.98	1391193.64	Картометрический метод	0.1	-
29474	715085.40	1391196.97	Картометрический метод	0.1	-
29475	715057.92	1391193.69	Картометрический метод	0.1	-
29476	715003.90	1391164.35	Картометрический метод	0.1	-
29477	714939.90	1391149.34	Картометрический метод	0.1	-
29478	714873.61	1391161.42	Картометрический метод	0.1	-
29479	714816.36	1391192.94	Картометрический метод	0.1	-
29480	714766.40	1391266.89	Картометрический метод	0.1	-
29481	714723.12	1391302.71	Картометрический метод	0.1	-
29482	714616.04	1391340.74	Картометрический метод	0.1	-
29483	714594.29	1391344.43	Картометрический метод	0.1	-
29484	714577.74	1391356.99	Картометрический метод	0.1	-
29485	714549.74	1391399.90	Картометрический метод	0.1	-
29486	714524.42	1391394.11	Картометрический метод	0.1	-
29487	714336.84	1391320.82	Картометрический метод	0.1	-
29488	714294.74	1391315.52	Картометрический метод	0.1	-
29489	714080.52	1391380.43	Картометрический метод	0.1	-
29490	714029.30	1391418.39	Картометрический метод	0.1	-
29491	713696.35	1391717.46	Картометрический метод	0.1	-
29492	713665.49	1391786.43	Картометрический метод	0.1	-
29493	713661.55	1391842.57	Картометрический метод	0.1	-
29494	713633.09	1391882.81	Картометрический метод	0.1	-
29495	713602.40	1391950.23	Картометрический метод	0.1	-
29496	713537.59	1391975.20	Картометрический метод	0.1	-

2. Сведения о характерных точках границ объекта					
Обозначение характерных точек границ	Координаты, м		Метод определения координат характерной точки	Средняя квадратическая погрешность положения характерной точки (Mt), м	Описание обозначения точки на местности (при наличии)
	X	Y			
1	2	3	4	5	6
29497	713458.78	1392050.21	Картометрический метод	0.1	-
29498	713428.60	1392110.27	Картометрический метод	0.1	-
29499	713409.06	1392189.05	Картометрический метод	0.1	-
29500	713404.79	1392237.38	Картометрический метод	0.1	-
29501	713091.94	1392521.28	Картометрический метод	0.1	-
29502	713049.15	1392566.92	Картометрический метод	0.1	-
29503	713023.30	1392614.15	Картометрический метод	0.1	-
29504	713007.70	1392673.76	Картометрический метод	0.1	-
29505	713004.37	1392751.93	Картометрический метод	0.1	-
29506	712995.03	1392780.72	Картометрический метод	0.1	-
29507	712976.50	1392790.94	Картометрический метод	0.1	-
29508	712831.41	1392878.71	Картометрический метод	0.1	-
29509	712754.71	1392942.98	Картометрический метод	0.1	-
29510	712751.49	1392951.88	Картометрический метод	0.1	-
29511	712728.81	1392953.51	Картометрический метод	0.1	-
29512	712679.01	1392956.61	Картометрический метод	0.1	-
29513	712639.03	1392967.65	Картометрический метод	0.1	-
29514	712604.79	1392983.71	Картометрический метод	0.1	-
29515	712595.37	1392995.39	Картометрический метод	0.1	-
29516	712584.39	1393009.26	Картометрический метод	0.1	-
29517	712579.55	1393013.61	Картометрический метод	0.1	-
29518	712562.14	1393044.12	Картометрический метод	0.1	-
29519	712543.73	1393067.59	Картометрический метод	0.1	-
29520	712533.91	1393063.06	Картометрический метод	0.1	-
29521	712526.54	1393062.66	Картометрический метод	0.1	-

2. Сведения о характерных точках границ объекта					
Обозначение характерных точек границ	Координаты, м		Метод определения координат характерной точки	Средняя квадратическая погрешность положения характерной точки (Mt), м	Описание обозначения точки на местности (при наличии)
	X	Y			
1	2	3	4	5	6
29522	712497.06	1393057.99	Картометрический метод	0.1	-
29523	712465.36	1393067.39	Картометрический метод	0.1	-
29524	712460.99	1393069.65	Картометрический метод	0.1	-
29525	712439.07	1393078.94	Картометрический метод	0.1	-
29526	712410.22	1393089.38	Картометрический метод	0.1	-
29527	712397.30	1393097.38	Картометрический метод	0.1	-
29528	712388.54	1393091.39	Картометрический метод	0.1	-
29529	712386.78	1393090.22	Картометрический метод	0.1	-
29530	712377.57	1393074.39	Картометрический метод	0.1	-
29531	712366.20	1393065.70	Картометрический метод	0.1	-
29532	712362.62	1393063.59	Картометрический метод	0.1	-
29533	712348.69	1393054.98	Картометрический метод	0.1	-
29534	712337.72	1393053.13	Картометрический метод	0.1	-
29535	712316.37	1393046.26	Картометрический метод	0.1	-
29536	712314.64	1393044.78	Картометрический метод	0.1	-
29537	712302.47	1393031.49	Картометрический метод	0.1	-
29538	712282.64	1393017.07	Картометрический метод	0.1	-
29539	712267.47	1393008.58	Картометрический метод	0.1	-
29540	712259.86	1393003.22	Картометрический метод	0.1	-
29541	712255.18	1392998.05	Картометрический метод	0.1	-
29542	712247.09	1392982.29	Картометрический метод	0.1	-
29543	712227.55	1392950.45	Картометрический метод	0.1	-
29544	712208.76	1392918.13	Картометрический метод	0.1	-
29545	712193.26	1392893.61	Картометрический метод	0.1	-
29546	712166.87	1392866.57	Картометрический метод	0.1	-

2. Сведения о характерных точках границ объекта					
Обозначение характерных точек границ	Координаты, м		Метод определения координат характерной точки	Средняя квадратическая погрешность положения характерной точки (Mt), м	Описание обозначения точки на местности (при наличии)
	X	Y			
1	2	3	4	5	6
29547	712130.08	1392848.41	Картометрический метод	0.1	-
29548	712126.39	1392848.16	Картометрический метод	0.1	-
29549	712121.69	1392846.35	Картометрический метод	0.1	-
29550	712115.74	1392842.37	Картометрический метод	0.1	-
29551	712099.73	1392825.39	Картометрический метод	0.1	-
29552	712077.53	1392810.73	Картометрический метод	0.1	-
29553	712060.38	1392801.17	Картометрический метод	0.1	-
29554	712035.83	1392790.17	Картометрический метод	0.1	-
29555	712013.54	1392785.96	Картометрический метод	0.1	-
29556	712008.16	1392784.42	Картометрический метод	0.1	-
29557	712003.76	1392781.47	Картометрический метод	0.1	-
29558	712003.38	1392781.17	Картометрический метод	0.1	-
29559	711987.48	1392769.76	Картометрический метод	0.1	-
29560	711965.77	1392756.39	Картометрический метод	0.1	-
29561	711954.58	1392755.63	Картометрический метод	0.1	-
29562	711939.79	1392752.90	Картометрический метод	0.1	-
29563	711915.27	1392752.99	Картометрический метод	0.1	-
29564	711909.31	1392753.71	Картометрический метод	0.1	-
29565	711889.50	1392757.19	Картометрический метод	0.1	-
29566	711875.97	1392758.43	Картометрический метод	0.1	-
29567	711855.91	1392757.28	Картометрический метод	0.1	-
29568	711855.29	1392757.43	Картометрический метод	0.1	-
29569	711853.16	1392757.26	Картометрический метод	0.1	-
29570	711831.50	1392753.81	Картометрический метод	0.1	-
29571	711809.03	1392752.11	Картометрический метод	0.1	-

2. Сведения о характерных точках границ объекта					
Обозначение характерных точек границ	Координаты, м		Метод определения координат характерной точки	Средняя квадратическая погрешность положения характерной точки (Mt), м	Описание обозначения точки на местности (при наличии)
	X	Y			
1	2	3	4	5	6
29572	711807.23	1392752.32	Картометрический метод	0.1	-
29573	711800.10	1392751.78	Картометрический метод	0.1	-
29574	711769.26	1392760.41	Картометрический метод	0.1	-
29575	711763.48	1392763.61	Картометрический метод	0.1	-
29576	711748.92	1392770.38	Картометрический метод	0.1	-
29577	711733.36	1392775.14	Картометрический метод	0.1	-
29578	711729.06	1392775.96	Картометрический метод	0.1	-
29579	711722.83	1392775.73	Картометрический метод	0.1	-
29580	711704.78	1392772.81	Картометрический метод	0.1	-
29581	711690.65	1392770.04	Картометрический метод	0.1	-
29582	711655.00	1392765.25	Картометрический метод	0.1	-
29583	711625.11	1392772.83	Картометрический метод	0.1	-
29584	711620.77	1392775.03	Картометрический метод	0.1	-
29585	711602.93	1392781.90	Картометрический метод	0.1	-
29586	711591.75	1392787.60	Картометрический метод	0.1	-
29587	711575.79	1392803.72	Картометрический метод	0.1	-
29588	711553.56	1392820.71	Картометрический метод	0.1	-
29589	711544.91	1392818.88	Картометрический метод	0.1	-
29590	711521.47	1392814.36	Картометрический метод	0.1	-
29591	711463.91	1392798.62	Картометрический метод	0.1	-
29592	711412.28	1392784.46	Картометрический метод	0.1	-
29593	711387.01	1392774.88	Картометрический метод	0.1	-
29594	711375.65	1392765.08	Картометрический метод	0.1	-
29595	711352.27	1392749.21	Картометрический метод	0.1	-
29596	711349.58	1392746.86	Картометрический метод	0.1	-

2. Сведения о характерных точках границ объекта					
Обозначение характерных точек границ	Координаты, м		Метод определения координат характерной точки	Средняя квадратическая погрешность положения характерной точки (Mt), м	Описание обозначения точки на местности (при наличии)
	X	Y			
1	2	3	4	5	6
29597	711379.92	1392708.72	Картометрический метод	0.1	-
29598	711386.65	1392689.05	Картометрический метод	0.1	-
29599	711388.69	1392685.51	Картометрический метод	0.1	-
29600	711395.01	1392654.25	Картометрический метод	0.1	-
29601	711395.37	1392632.15	Картометрический метод	0.1	-
29602	711395.60	1392628.04	Картометрический метод	0.1	-
29603	711392.63	1392603.35	Картометрический метод	0.1	-
29604	711392.34	1392602.10	Картометрический метод	0.1	-
29605	711392.04	1392590.24	Картометрический метод	0.1	-
29606	711394.18	1392565.81	Картометрический метод	0.1	-
29607	711388.97	1392542.35	Картометрический метод	0.1	-
29608	711385.46	1392535.16	Картометрический метод	0.1	-
29609	711375.72	1392513.51	Картометрический метод	0.1	-
29610	711353.49	1392479.40	Картометрический метод	0.1	-
29611	711348.81	1392476.66	Картометрический метод	0.1	-
29612	711336.14	1392463.23	Картометрический метод	0.1	-
29613	711319.50	1392451.77	Картометрический метод	0.1	-
29614	711300.22	1392435.31	Картометрический метод	0.1	-
29615	711267.72	1392410.79	Картометрический метод	0.1	-
29616	711246.47	1392396.86	Картометрический метод	0.1	-
29617	711220.77	1392381.33	Картометрический метод	0.1	-
29618	711193.20	1392370.03	Картометрический метод	0.1	-
29619	711175.20	1392361.45	Картометрический метод	0.1	-
29620	711170.63	1392357.26	Картометрический метод	0.1	-
29621	711169.72	1392355.98	Картометрический метод	0.1	-

2. Сведения о характерных точках границ объекта					
Обозначение характерных точек границ	Координаты, м		Метод определения координат характерной точки	Средняя квадратическая погрешность положения характерной точки (Mt), м	Описание обозначения точки на местности (при наличии)
	X	Y			
1	2	3	4	5	6
29622	711144.26	1392331.33	Картометрический метод	0.1	-
29623	711141.02	1392328.58	Картометрический метод	0.1	-
29624	711141.50	1392326.36	Картометрический метод	0.1	-
29625	711150.19	1392306.80	Картометрический метод	0.1	-
29626	711150.29	1392305.25	Картометрический метод	0.1	-
29627	711156.42	1392292.80	Картометрический метод	0.1	-
29628	711172.19	1392270.25	Картометрический метод	0.1	-
29629	711183.78	1392255.67	Картометрический метод	0.1	-
29630	711216.06	1392222.67	Картометрический метод	0.1	-
29631	711237.59	1392199.55	Картометрический метод	0.1	-
29632	711249.68	1392187.17	Картометрический метод	0.1	-
29633	711254.03	1392184.34	Картометрический метод	0.1	-
29634	711275.84	1392155.27	Картометрический метод	0.1	-
29635	711306.63	1392123.31	Картометрический метод	0.1	-
29636	711324.64	1392102.31	Картометрический метод	0.1	-
29637	711339.26	1392090.14	Картометрический метод	0.1	-
29638	711344.94	1392087.08	Картометрический метод	0.1	-
29639	711362.00	1392082.56	Картометрический метод	0.1	-
29640	711387.44	1392077.50	Картометрический метод	0.1	-
29641	711428.27	1392065.48	Картометрический метод	0.1	-
29642	711465.84	1392024.40	Картометрический метод	0.1	-
29643	711483.44	1391999.06	Картометрический метод	0.1	-
29644	711508.48	1391965.85	Картометрический метод	0.1	-
29645	711510.38	1391964.19	Картометрический метод	0.1	-
29646	711535.79	1391924.36	Картометрический метод	0.1	-

2. Сведения о характерных точках границ объекта					
Обозначение характерных точек границ	Координаты, м		Метод определения координат характерной точки	Средняя квадратическая погрешность положения характерной точки (Mt), м	Описание обозначения точки на местности (при наличии)
	X	Y			
1	2	3	4	5	6
29647	711545.91	1391902.51	Картометрический метод	0.1	-
29648	711549.42	1391891.53	Картометрический метод	0.1	-
29649	711554.47	1391873.99	Картометрический метод	0.1	-
29650	711555.04	1391865.46	Картометрический метод	0.1	-
29651	711555.02	1391849.00	Картометрический метод	0.1	-
29652	711555.38	1391843.53	Картометрический метод	0.1	-
29653	711549.96	1391812.88	Картометрический метод	0.1	-
29654	711546.36	1391797.32	Картометрический метод	0.1	-
29655	711535.12	1391739.51	Картометрический метод	0.1	-
29656	711524.27	1391693.91	Картометрический метод	0.1	-
29657	711523.96	1391692.15	Картометрический метод	0.1	-
29658	711513.97	1391651.90	Картометрический метод	0.1	-
29659	711504.29	1391623.56	Картометрический метод	0.1	-
29660	711487.41	1391586.16	Картометрический метод	0.1	-
29661	711465.30	1391550.08	Картометрический метод	0.1	-
29662	711426.77	1391486.54	Картометрический метод	0.1	-
29663	711390.47	1391430.09	Картометрический метод	0.1	-
29664	711357.58	1391380.52	Картометрический метод	0.1	-
29665	711334.23	1391336.81	Картометрический метод	0.1	-
29666	711306.15	1391292.90	Картометрический метод	0.1	-
29667	711289.47	1391266.61	Картометрический метод	0.1	-
29668	711267.52	1391232.89	Картометрический метод	0.1	-
29669	711249.42	1391203.91	Картометрический метод	0.1	-
29670	711229.51	1391180.27	Картометрический метод	0.1	-
29671	711214.85	1391162.26	Картометрический метод	0.1	-

2. Сведения о характерных точках границ объекта					
Обозначение характерных точек границ	Координаты, м		Метод определения координат характерной точки	Средняя квадратическая погрешность положения характерной точки (Mt), м	Описание обозначения точки на местности (при наличии)
	X	Y			
1	2	3	4	5	6
29672	711188.32	1391135.45	Картометрический метод	0.1	-
29673	711168.34	1391120.54	Картометрический метод	0.1	-
29674	711187.25	1391111.06	Картометрический метод	0.1	-
29675	711192.75	1391108.55	Картометрический метод	0.1	-
29676	711205.20	1391119.19	Картометрический метод	0.1	-
29677	711213.38	1391125.75	Картометрический метод	0.1	-
29678	711219.68	1391130.76	Картометрический метод	0.1	-
29679	711244.31	1391142.04	Картометрический метод	0.1	-
29680	711253.42	1391142.56	Картометрический метод	0.1	-
29681	711275.80	1391144.43	Картометрический метод	0.1	-
29682	711288.54	1391140.71	Картометрический метод	0.1	-
29683	711292.91	1391140.96	Картометрический метод	0.1	-
29684	711329.10	1391124.63	Картометрический метод	0.1	-
29685	711349.22	1391111.61	Картометрический метод	0.1	-
29686	711351.72	1391110.40	Картометрический метод	0.1	-
29687	711369.67	1391098.07	Картометрический метод	0.1	-
29688	711388.71	1391089.95	Картометрический метод	0.1	-
29689	711397.20	1391086.59	Картометрический метод	0.1	-
29690	711410.87	1391076.39	Картометрический метод	0.1	-
29691	711417.33	1391073.81	Картометрический метод	0.1	-
29692	711422.14	1391068.34	Картометрический метод	0.1	-
29693	711438.67	1391057.09	Картометрический метод	0.1	-
29694	711444.34	1391055.77	Картометрический метод	0.1	-
29695	711457.86	1391039.41	Картометрический метод	0.1	-
29696	711486.79	1391030.51	Картометрический метод	0.1	-

2. Сведения о характерных точках границ объекта					
Обозначение характерных точек границ	Координаты, м		Метод определения координат характерной точки	Средняя квадратическая погрешность положения характерной точки (Mt), м	Описание обозначения точки на местности (при наличии)
	X	Y			
1	2	3	4	5	6
29697	711519.02	1391016.80	Картометрический метод	0.1	-
29698	711526.78	1391013.56	Картометрический метод	0.1	-
29699	711551.60	1390992.46	Картометрический метод	0.1	-
29700	711563.71	1390975.90	Картометрический метод	0.1	-
29701	711570.60	1390968.16	Картометрический метод	0.1	-
29702	711583.36	1390936.18	Картометрический метод	0.1	-
29703	711584.99	1390930.27	Картометрический метод	0.1	-
29704	711589.68	1390907.92	Картометрический метод	0.1	-
29705	711590.19	1390901.95	Картометрический метод	0.1	-
29706	711590.93	1390883.39	Картометрический метод	0.1	-
29707	711591.05	1390881.84	Картометрический метод	0.1	-
29708	711592.30	1390856.68	Картометрический метод	0.1	-
29709	711595.75	1390827.82	Картометрический метод	0.1	-
29710	711590.59	1390801.00	Картометрический метод	0.1	-
29711	711582.87	1390790.73	Картометрический метод	0.1	-
29712	711570.12	1390771.75	Картометрический метод	0.1	-
29713	711570.80	1390770.13	Картометрический метод	0.1	-
29714	711579.76	1390764.16	Картометрический метод	0.1	-
29715	711604.43	1390740.35	Картометрический метод	0.1	-
29716	711620.62	1390722.06	Картометрический метод	0.1	-
29717	711623.89	1390716.46	Картометрический метод	0.1	-
29718	711637.72	1390692.89	Картометрический метод	0.1	-
29719	711639.26	1390686.30	Картометрический метод	0.1	-
29720	711647.21	1390664.48	Картометрический метод	0.1	-
29721	711650.87	1390634.69	Картометрический метод	0.1	-

2. Сведения о характерных точках границ объекта					
Обозначение характерных точек границ	Координаты, м		Метод определения координат характерной точки	Средняя квадратическая погрешность положения характерной точки (Mt), м	Описание обозначения точки на местности (при наличии)
	X	Y			
1	2	3	4	5	6
29722	711649.73	1390602.75	Картометрический метод	0.1	-
29723	711644.82	1390582.13	Картометрический метод	0.1	-
29724	711643.82	1390576.45	Картометрический метод	0.1	-
29725	711633.55	1390552.44	Картометрический метод	0.1	-
29726	711623.79	1390517.67	Картометрический метод	0.1	-
29727	711617.21	1390502.53	Картометрический метод	0.1	-
29728	711615.66	1390492.64	Картометрический метод	0.1	-
29729	711615.73	1390488.20	Картометрический метод	0.1	-
29730	711624.59	1390476.33	Картометрический метод	0.1	-
29731	711639.77	1390453.95	Картометрический метод	0.1	-
29732	711649.68	1390427.67	Картометрический метод	0.1	-
29733	711651.84	1390394.12	Картометрический метод	0.1	-
29734	711637.27	1390349.40	Картометрический метод	0.1	-
29735	711625.61	1390325.36	Картометрический метод	0.1	-
29736	711608.80	1390296.54	Картометрический метод	0.1	-
29737	711594.19	1390271.94	Картометрический метод	0.1	-
29738	711577.62	1390249.92	Картометрический метод	0.1	-
29739	711554.95	1390216.94	Картометрический метод	0.1	-
29740	711536.91	1390188.95	Картометрический метод	0.1	-
29741	711523.02	1390169.48	Картометрический метод	0.1	-
29742	711510.10	1390144.71	Картометрический метод	0.1	-
29743	711501.80	1390128.08	Картометрический метод	0.1	-
29744	711498.29	1390119.96	Картометрический метод	0.1	-
29745	711497.60	1390106.88	Картометрический метод	0.1	-
29746	711494.19	1390086.57	Картометрический метод	0.1	-

2. Сведения о характерных точках границ объекта					
Обозначение характерных точек границ	Координаты, м		Метод определения координат характерной точки	Средняя квадратическая погрешность положения характерной точки (Mt), м	Описание обозначения точки на местности (при наличии)
	X	Y			
1	2	3	4	5	6
29747	711496.84	1390051.58	Картометрический метод	0.1	-
29748	711489.54	1390024.99	Картометрический метод	0.1	-
29749	711482.92	1389996.67	Картометрический метод	0.1	-
29750	711476.60	1389963.59	Картометрический метод	0.1	-
29751	711469.41	1389923.83	Картометрический метод	0.1	-
29752	711465.46	1389887.07	Картометрический метод	0.1	-
29753	711458.39	1389837.92	Картометрический метод	0.1	-
29754	711455.92	1389820.22	Картометрический метод	0.1	-
29755	711456.44	1389812.62	Картометрический метод	0.1	-
29756	711458.36	1389805.93	Картометрический метод	0.1	-
29757	711466.30	1389787.97	Картометрический метод	0.1	-
29758	711477.01	1389773.13	Картометрический метод	0.1	-
29759	711484.02	1389767.07	Картометрический метод	0.1	-
29760	711487.82	1389755.90	Картометрический метод	0.1	-
29761	711496.89	1389743.26	Картометрический метод	0.1	-
29762	711497.72	1389742.55	Картометрический метод	0.1	-
29763	711517.36	1389716.14	Картометрический метод	0.1	-
29764	711521.92	1389708.44	Картометрический метод	0.1	-
29765	711532.41	1389686.24	Картометрический метод	0.1	-
29766	711535.39	1389681.23	Картометрический метод	0.1	-
29767	711544.56	1389652.04	Картометрический метод	0.1	-
29768	711550.21	1389627.45	Картометрический метод	0.1	-
29769	711557.15	1389565.67	Картометрический метод	0.1	-
29770	711561.70	1389540.84	Картометрический метод	0.1	-
29771	711571.17	1389504.32	Картометрический метод	0.1	-

2. Сведения о характерных точках границ объекта					
Обозначение характерных точек границ	Координаты, м		Метод определения координат характерной точки	Средняя квадратическая погрешность положения характерной точки (Mt), м	Описание обозначения точки на местности (при наличии)
	X	Y			
1	2	3	4	5	6
29772	711571.38	1389501.73	Картометрический метод	0.1	-
29773	711572.26	1389498.69	Картометрический метод	0.1	-
29774	711575.46	1389494.48	Картометрический метод	0.1	-
29775	711589.51	1389483.00	Картометрический метод	0.1	-
29776	711592.14	1389481.30	Картометрический метод	0.1	-
29777	711631.55	1389445.47	Картометрический метод	0.1	-
29778	711651.29	1389424.98	Картометрический метод	0.1	-
29779	711653.66	1389420.96	Картометрический метод	0.1	-
29780	711661.33	1389412.06	Картометрический метод	0.1	-
29781	711686.17	1389399.48	Картометрический метод	0.1	-
29782	711717.12	1389383.97	Картометрический метод	0.1	-
29783	711747.79	1389352.96	Картометрический метод	0.1	-
29784	711765.17	1389319.47	Картометрический метод	0.1	-
29785	711763.01	1389286.52	Картометрический метод	0.1	-
29786	711760.98	1389278.30	Картометрический метод	0.1	-
29787	711752.42	1389251.58	Картометрический метод	0.1	-
29788	711745.25	1389244.77	Картометрический метод	0.1	-
29789	711736.35	1389231.82	Картометрический метод	0.1	-
29790	711730.49	1389226.26	Картометрический метод	0.1	-
29791	711726.61	1389222.71	Картометрический метод	0.1	-
29792	711687.69	1389183.35	Картометрический метод	0.1	-
29793	711670.58	1389164.63	Картометрический метод	0.1	-
29794	711647.34	1389141.64	Картометрический метод	0.1	-
29795	711641.93	1389135.50	Картометрический метод	0.1	-
29796	711644.85	1389133.93	Картометрический метод	0.1	-

2. Сведения о характерных точках границ объекта					
Обозначение характерных точек границ	Координаты, м		Метод определения координат характерной точки	Средняя квадратическая погрешность положения характерной точки (Mt), м	Описание обозначения точки на местности (при наличии)
	X	Y			
1	2	3	4	5	6
29797	711675.88	1389117.84	Картометрический метод	0.1	-
29798	711711.87	1389093.81	Картометрический метод	0.1	-
29799	711742.78	1389063.94	Картометрический метод	0.1	-
29800	711757.21	1389014.78	Картометрический метод	0.1	-
29801	711750.80	1388990.08	Картометрический метод	0.1	-
29802	711749.81	1388985.14	Картометрический метод	0.1	-
29803	711741.33	1388961.08	Картометрический метод	0.1	-
29804	711732.45	1388946.34	Картометрический метод	0.1	-
29805	711709.27	1388930.40	Картометрический метод	0.1	-
29806	711706.96	1388929.17	Картометрический метод	0.1	-
29807	711685.89	1388916.82	Картометрический метод	0.1	-
29808	711644.03	1388911.00	Картометрический метод	0.1	-
29809	711626.12	1388906.75	Картометрический метод	0.1	-
29810	711622.90	1388905.24	Картометрический метод	0.1	-
29811	711621.28	1388903.52	Картометрический метод	0.1	-
29812	711606.98	1388878.57	Картометрический метод	0.1	-
29813	711588.71	1388857.44	Картометрический метод	0.1	-
29814	711580.59	1388847.21	Картометрический метод	0.1	-
29815	711576.79	1388838.75	Картометрический метод	0.1	-
29816	711572.82	1388824.37	Картометрический метод	0.1	-
29817	711566.61	1388809.11	Картометрический метод	0.1	-
29818	711565.03	1388801.37	Картометрический метод	0.1	-
29819	711564.72	1388799.74	Картометрический метод	0.1	-
29820	711562.55	1388779.60	Картометрический метод	0.1	-
29821	711561.05	1388775.89	Картометрический метод	0.1	-

2. Сведения о характерных точках границ объекта					
Обозначение характерных точек границ	Координаты, м		Метод определения координат характерной точки	Средняя квадратическая погрешность положения характерной точки (Mt), м	Описание обозначения точки на местности (при наличии)
	X	Y			
1	2	3	4	5	6
29822	711556.70	1388757.71	Картометрический метод	0.1	-
29823	711547.13	1388745.65	Картометрический метод	0.1	-
29824	711542.53	1388738.63	Картометрический метод	0.1	-
29825	711525.94	1388715.62	Картометрический метод	0.1	-
29826	711495.06	1388697.05	Картометрический метод	0.1	-
29827	711482.82	1388691.71	Картометрический метод	0.1	-
29828	711479.83	1388689.34	Картометрический метод	0.1	-
29829	711482.35	1388686.09	Картометрический метод	0.1	-
29830	711502.15	1388655.71	Картометрический метод	0.1	-
29831	711518.60	1388624.69	Картометрический метод	0.1	-
29832	711524.05	1388593.32	Картометрический метод	0.1	-
29833	711527.66	1388559.11	Картометрический метод	0.1	-
29834	711523.48	1388526.02	Картометрический метод	0.1	-
29835	711518.46	1388504.58	Картометрический метод	0.1	-
29836	711517.79	1388486.07	Картометрический метод	0.1	-
29837	711520.03	1388472.57	Картометрический метод	0.1	-
29838	711521.64	1388469.51	Картометрический метод	0.1	-
29839	711526.87	1388464.32	Картометрический метод	0.1	-
29840	711527.17	1388464.20	Картометрический метод	0.1	-
29841	711547.20	1388444.93	Картометрический метод	0.1	-
29842	711550.94	1388441.56	Картометрический метод	0.1	-
29843	711569.99	1388417.09	Картометрический метод	0.1	-
29844	711578.64	1388404.89	Картометрический метод	0.1	-
29845	711595.57	1388392.28	Картометрический метод	0.1	-
29846	711614.62	1388366.25	Картометрический метод	0.1	-

2. Сведения о характерных точках границ объекта					
Обозначение характерных точек границ	Координаты, м		Метод определения координат характерной точки	Средняя квадратическая погрешность положения характерной точки (Mt), м	Описание обозначения точки на местности (при наличии)
	X	Y			
1	2	3	4	5	6
29847	711628.68	1388344.17	Картометрический метод	0.1	-
29848	711633.66	1388337.30	Картометрический метод	0.1	-
29849	711635.49	1388337.27	Картометрический метод	0.1	-
29850	711673.75	1388337.19	Картометрический метод	0.1	-
29851	711712.81	1388331.58	Картометрический метод	0.1	-
29852	711739.62	1388311.76	Картометрический метод	0.1	-
29853	711746.77	1388306.80	Картометрический метод	0.1	-
29854	711766.13	1388282.74	Картометрический метод	0.1	-
29855	711769.92	1388276.80	Картометрический метод	0.1	-
29856	711784.53	1388254.10	Картометрический метод	0.1	-
29857	711805.23	1388225.59	Картометрический метод	0.1	-
29858	711830.49	1388187.77	Картометрический метод	0.1	-
29859	711843.27	1388151.28	Картометрический метод	0.1	-
29860	711856.31	1388112.98	Картометрический метод	0.1	-
29861	711862.20	1388093.72	Картометрический метод	0.1	-
29862	711872.89	1388077.48	Картометрический метод	0.1	-
29863	711878.74	1388071.80	Картометрический метод	0.1	-
29864	711879.03	1388071.68	Картометрический метод	0.1	-
29865	711895.64	1388057.04	Картометрический метод	0.1	-
29866	711914.77	1388043.14	Картометрический метод	0.1	-
29867	711915.54	1388042.63	Картометрический метод	0.1	-
29868	711925.58	1388035.83	Картометрический метод	0.1	-
29869	711943.42	1388030.12	Картометрический метод	0.1	-
29870	712037.08	1388005.82	Картометрический метод	0.1	-
29871	712078.56	1387993.43	Картометрический метод	0.1	-

2. Сведения о характерных точках границ объекта					
Обозначение характерных точек границ	Координаты, м		Метод определения координат характерной точки	Средняя квадратическая погрешность положения характерной точки (Mt), м	Описание обозначения точки на местности (при наличии)
	X	Y			
1	2	3	4	5	6
29872	712102.94	1387986.74	Картометрический метод	0.1	-
29873	712133.03	1387972.27	Картометрический метод	0.1	-
29874	712148.09	1387949.39	Картометрический метод	0.1	-
29875	712153.19	1387940.71	Картометрический метод	0.1	-
29876	712158.03	1387925.51	Картометрический метод	0.1	-
29877	712160.37	1387918.52	Картометрический метод	0.1	-
29878	712162.36	1387891.94	Картометрический метод	0.1	-
29879	712162.45	1387890.70	Картометрический метод	0.1	-
29880	712163.36	1387879.62	Картометрический метод	0.1	-
29881	712164.32	1387875.41	Картометрический метод	0.1	-
29882	712194.04	1387869.91	Картометрический метод	0.1	-
29883	712247.17	1387858.15	Картометрический метод	0.1	-
29884	712284.37	1387845.78	Картометрический метод	0.1	-
29885	712308.40	1387841.11	Картометрический метод	0.1	-
29886	712333.24	1387828.80	Картометрический метод	0.1	-
29887	712355.61	1387810.33	Картометрический метод	0.1	-
29888	712366.19	1387797.14	Картометрический метод	0.1	-
29889	712376.55	1387758.63	Картометрический метод	0.1	-
29890	712377.59	1387744.20	Картометрический метод	0.1	-
29891	712368.94	1387715.89	Картометрический метод	0.1	-
29892	712363.36	1387694.64	Картометрический метод	0.1	-
29893	712358.34	1387671.46	Картометрический метод	0.1	-
29894	712350.48	1387643.26	Картометрический метод	0.1	-
29895	712348.88	1387634.23	Картометрический метод	0.1	-
29896	712362.55	1387629.99	Картометрический метод	0.1	-

2. Сведения о характерных точках границ объекта					
Обозначение характерных точек границ	Координаты, м		Метод определения координат характерной точки	Средняя квадратическая погрешность положения характерной точки (Mt), м	Описание обозначения точки на местности (при наличии)
	X	Y			
1	2	3	4	5	6
29897	712393.82	1387620.58	Картометрический метод	0.1	-
29898	712419.22	1387610.35	Картометрический метод	0.1	-
29899	712447.99	1387594.71	Картометрический метод	0.1	-
29900	712464.07	1387586.20	Картометрический метод	0.1	-
29901	712467.94	1387585.37	Картометрический метод	0.1	-
29902	712501.21	1387565.51	Картометрический метод	0.1	-
29903	712516.05	1387550.37	Картометрический метод	0.1	-
29904	712516.21	1387550.24	Картометрический метод	0.1	-
29905	712536.08	1387532.03	Картометрический метод	0.1	-
29906	712563.74	1387495.92	Картометрический метод	0.1	-
29907	712564.34	1387463.93	Картометрический метод	0.1	-
29908	712563.75	1387456.73	Картометрический метод	0.1	-
29909	712559.08	1387427.10	Картометрический метод	0.1	-
29910	712545.98	1387396.90	Картометрический метод	0.1	-
29911	712536.61	1387385.45	Картометрический метод	0.1	-
29912	712525.72	1387362.71	Картометрический метод	0.1	-
29913	712502.42	1387342.79	Картометрический метод	0.1	-
29914	712478.02	1387328.98	Картометрический метод	0.1	-
29915	712453.55	1387316.19	Картометрический метод	0.1	-
29916	712424.24	1387305.05	Картометрический метод	0.1	-
29917	712410.54	1387298.55	Картометрический метод	0.1	-
29918	712403.65	1387294.58	Картометрический метод	0.1	-
29919	712395.65	1387286.95	Картометрический метод	0.1	-
29920	712391.12	1387283.04	Картометрический метод	0.1	-
29921	712369.76	1387268.67	Картометрический метод	0.1	-

2. Сведения о характерных точках границ объекта					
Обозначение характерных точек границ	Координаты, м		Метод определения координат характерной точки	Средняя квадратическая погрешность положения характерной точки (Mt), м	Описание обозначения точки на местности (при наличии)
	X	Y			
1	2	3	4	5	6
29922	712351.10	1387259.86	Картометрический метод	0.1	-
29923	712361.20	1387239.09	Картометрический метод	0.1	-
29924	712365.58	1387234.24	Картометрический метод	0.1	-
29925	712371.89	1387230.16	Картометрический метод	0.1	-
29926	712388.50	1387204.66	Картометрический метод	0.1	-
29927	712400.24	1387194.65	Картометрический метод	0.1	-
29928	712430.45	1387158.33	Картометрический метод	0.1	-
29929	712456.35	1387125.53	Картометрический метод	0.1	-
29930	712473.61	1387106.41	Картометрический метод	0.1	-
29931	712474.03	1387106.15	Картометрический метод	0.1	-
29932	712496.79	1387083.29	Картометрический метод	0.1	-
29933	712529.59	1387058.72	Картометрический метод	0.1	-
29934	712553.97	1387041.24	Картометрический метод	0.1	-
29935	712577.19	1387027.72	Картометрический метод	0.1	-
29936	712595.02	1387017.42	Картометрический метод	0.1	-
29937	712619.83	1387008.44	Картометрический метод	0.1	-
29938	712641.08	1386994.89	Картометрический метод	0.1	-
29939	712651.41	1386984.72	Картометрический метод	0.1	-
29940	712669.72	1386957.35	Картометрический метод	0.1	-
29941	712670.31	1386921.57	Картометрический метод	0.1	-
29942	712668.67	1386911.15	Картометрический метод	0.1	-
29943	712668.44	1386910.17	Картометрический метод	0.1	-
29944	712666.50	1386897.60	Картометрический метод	0.1	-
29945	712665.17	1386891.55	Картометрический метод	0.1	-
29946	712659.57	1386874.06	Картометрический метод	0.1	-

2. Сведения о характерных точках границ объекта					
Обозначение характерных точек границ	Координаты, м		Метод определения координат характерной точки	Средняя квадратическая погрешность положения характерной точки (Mt), м	Описание обозначения точки на местности (при наличии)
	X	Y			
1	2	3	4	5	6
29947	712657.11	1386845.25	Картометрический метод	0.1	-
29948	712645.07	1386813.85	Картометрический метод	0.1	-
29949	712631.65	1386785.96	Картометрический метод	0.1	-
29950	712623.99	1386779.08	Картометрический метод	0.1	-
29951	712612.47	1386767.53	Картометрический метод	0.1	-
29952	712597.95	1386754.33	Картометрический метод	0.1	-
29953	712587.80	1386742.46	Картометрический метод	0.1	-
29954	712575.19	1386727.12	Картометрический метод	0.1	-
29955	712552.92	1386707.59	Картометрический метод	0.1	-
29956	712550.87	1386706.03	Картометрический метод	0.1	-
29957	712554.13	1386693.24	Картометрический метод	0.1	-
29958	712556.65	1386680.06	Картометрический метод	0.1	-
29959	712557.01	1386670.13	Картометрический метод	0.1	-
29960	712552.73	1386638.13	Картометрический метод	0.1	-
29961	712516.33	1386610.44	Картометрический метод	0.1	-
29962	712499.90	1386610.82	Картометрический метод	0.1	-
29963	712499.27	1386608.87	Картометрический метод	0.1	-
29964	712483.65	1386579.38	Картометрический метод	0.1	-
29965	712470.06	1386555.38	Картометрический метод	0.1	-
29966	712450.47	1386516.86	Картометрический метод	0.1	-
29967	712439.97	1386503.32	Картометрический метод	0.1	-
29968	712436.80	1386495.77	Картометрический метод	0.1	-
29969	712436.61	1386494.75	Картометрический метод	0.1	-
29970	712437.22	1386488.29	Картометрический метод	0.1	-
29971	712437.36	1386487.63	Картометрический метод	0.1	-

2. Сведения о характерных точках границ объекта					
Обозначение характерных точек границ	Координаты, м		Метод определения координат характерной точки	Средняя квадратическая погрешность положения характерной точки (Mt), м	Описание обозначения точки на местности (при наличии)
	X	Y			
1	2	3	4	5	6
29972	712443.00	1386463.68	Картометрический метод	0.1	-
29973	712443.76	1386457.21	Картометрический метод	0.1	-
29974	712448.32	1386436.30	Картометрический метод	0.1	-
29975	712453.86	1386400.60	Картометрический метод	0.1	-
29976	712454.07	1386399.09	Картометрический метод	0.1	-
29977	712458.81	1386373.76	Картометрический метод	0.1	-
29978	712469.61	1386329.43	Картометрический метод	0.1	-
29979	712473.82	1386302.95	Картометрический метод	0.1	-
29980	712479.30	1386289.11	Картометрический метод	0.1	-
29981	712486.24	1386279.66	Картометрический метод	0.1	-
29982	712493.03	1386269.18	Картометрический метод	0.1	-
29983	712508.18	1386249.49	Картометрический метод	0.1	-
29984	712526.98	1386220.50	Картометрический метод	0.1	-
29985	712547.72	1386188.22	Картометрический метод	0.1	-
29986	712561.63	1386169.54	Картометрический метод	0.1	-
29987	712584.60	1386139.21	Картометрический метод	0.1	-
29988	712603.98	1386110.47	Картометрический метод	0.1	-
29989	712616.88	1386093.03	Картометрический метод	0.1	-
29990	712619.99	1386089.71	Картометрический метод	0.1	-
29991	712640.87	1386054.74	Картометрический метод	0.1	-
29992	712651.93	1386033.15	Картометрический метод	0.1	-
29993	712654.09	1386030.25	Картометрический метод	0.1	-
29994	712665.24	1386007.56	Картометрический метод	0.1	-
29995	712672.55	1385992.73	Картометрический метод	0.1	-
29996	712674.36	1385990.80	Картометрический метод	0.1	-

2. Сведения о характерных точках границ объекта					
Обозначение характерных точек границ	Координаты, м		Метод определения координат характерной точки	Средняя квадратическая погрешность положения характерной точки (Mt), м	Описание обозначения точки на местности (при наличии)
	X	Y			
1	2	3	4	5	6
29997	712676.86	1385988.65	Картометрический метод	0.1	-
29998	712689.09	1385973.96	Картометрический метод	0.1	-
29999	712703.51	1385963.02	Картометрический метод	0.1	-
30000	712732.13	1385939.91	Картометрический метод	0.1	-
30001	712760.85	1385922.92	Картометрический метод	0.1	-
30002	712788.74	1385902.88	Картометрический метод	0.1	-
30003	712814.86	1385887.02	Картометрический метод	0.1	-
30004	712850.52	1385866.93	Картометрический метод	0.1	-
30005	712856.29	1385862.21	Картометрический метод	0.1	-
30006	712858.09	1385862.09	Картометрический метод	0.1	-
30007	712884.63	1385839.46	Картометрический метод	0.1	-
30008	712890.85	1385832.57	Картометрический метод	0.1	-
30009	712901.14	1385818.33	Картометрический метод	0.1	-
30010	712903.69	1385813.67	Картометрический метод	0.1	-
30011	712912.07	1385796.90	Картометрический метод	0.1	-
30012	712913.75	1385792.90	Картометрический метод	0.1	-
30013	712918.48	1385781.24	Картометрический метод	0.1	-
30014	712920.87	1385775.57	Картометрический метод	0.1	-
30015	712925.56	1385756.21	Картометрический метод	0.1	-
30016	712945.38	1385665.03	Картометрический метод	0.1	-
30017	712956.26	1385619.51	Картометрический метод	0.1	-
30018	712964.12	1385577.82	Картометрический метод	0.1	-
30019	712971.36	1385540.03	Картометрический метод	0.1	-
30020	712975.56	1385510.76	Картометрический метод	0.1	-
30021	712977.05	1385502.48	Картометрический метод	0.1	-

2. Сведения о характерных точках границ объекта					
Обозначение характерных точек границ	Координаты, м		Метод определения координат характерной точки	Средняя квадратическая погрешность положения характерной точки (Mt), м	Описание обозначения точки на местности (при наличии)
	X	Y			
1	2	3	4	5	6
30022	712972.12	1385462.80	Картометрический метод	0.1	-
30023	712960.26	1385448.11	Картометрический метод	0.1	-
30024	712959.87	1385447.15	Картометрический метод	0.1	-
30025	712939.71	1385422.83	Картометрический метод	0.1	-
30026	712910.86	1385398.73	Картометрический метод	0.1	-
30027	712882.49	1385371.71	Картометрический метод	0.1	-
30028	712856.06	1385347.08	Картометрический метод	0.1	-
30029	712838.36	1385329.76	Картометрический метод	0.1	-
30030	712832.33	1385322.23	Картометрический метод	0.1	-
30031	712831.98	1385321.50	Картометрический метод	0.1	-
30032	712828.90	1385303.42	Картометрический метод	0.1	-
30033	712828.61	1385283.68	Картометрический метод	0.1	-
30034	712825.02	1385238.82	Картометрический метод	0.1	-
30035	712812.84	1385211.20	Картометрический метод	0.1	-
30036	712806.63	1385202.79	Картометрический метод	0.1	-
30037	712789.49	1385185.26	Картометрический метод	0.1	-
30038	712778.27	1385179.47	Картометрический метод	0.1	-
30039	712756.72	1385171.29	Картометрический метод	0.1	-
30040	712753.37	1385170.98	Картометрический метод	0.1	-
30041	712743.66	1385167.82	Картометрический метод	0.1	-
30042	712732.20	1385166.82	Картометрический метод	0.1	-
30043	712629.07	1385176.41	Картометрический метод	0.1	-
30044	712590.12	1385182.84	Картометрический метод	0.1	-
30045	712532.68	1385193.13	Картометрический метод	0.1	-
30046	712511.13	1385199.56	Картометрический метод	0.1	-

2. Сведения о характерных точках границ объекта					
Обозначение характерных точек границ	Координаты, м		Метод определения координат характерной точки	Средняя квадратическая погрешность положения характерной точки (Mt), м	Описание обозначения точки на местности (при наличии)
	X	Y			
1	2	3	4	5	6
30047	712486.37	1385201.33	Картометрический метод	0.1	-
30048	712484.97	1385201.67	Картометрический метод	0.1	-
30049	712478.86	1385202.17	Картометрический метод	0.1	-
30050	712474.82	1385201.48	Картометрический метод	0.1	-
30051	712464.24	1385196.74	Картометрический метод	0.1	-
30052	712450.97	1385189.83	Картометрический метод	0.1	-
30053	712436.98	1385180.03	Картометрический метод	0.1	-
30054	712402.44	1385155.02	Картометрический метод	0.1	-
30055	712363.42	1385123.53	Картометрический метод	0.1	-
30056	712334.91	1385099.67	Картометрический метод	0.1	-
30057	712320.30	1385087.17	Картометрический метод	0.1	-
30058	712313.33	1385080.10	Картометрический метод	0.1	-
30059	712305.45	1385068.30	Картометрический метод	0.1	-
30060	712289.49	1385042.98	Картометрический метод	0.1	-
30061	712275.09	1385021.86	Картометрический метод	0.1	-
30062	712269.47	1385011.80	Картометрический метод	0.1	-
30063	712266.44	1385001.02	Картометрический метод	0.1	-
30064	712263.58	1384989.15	Картометрический метод	0.1	-
30065	712260.70	1384967.32	Картометрический метод	0.1	-
30066	712252.03	1384875.46	Картометрический метод	0.1	-
30067	712245.79	1384838.26	Картометрический метод	0.1	-
30068	712243.75	1384820.32	Картометрический метод	0.1	-
30069	712242.75	1384814.49	Картометрический метод	0.1	-
30070	712236.44	1384791.91	Картометрический метод	0.1	-
30071	712229.49	1384770.64	Картометрический метод	0.1	-

2. Сведения о характерных точках границ объекта					
Обозначение характерных точек границ	Координаты, м		Метод определения координат характерной точки	Средняя квадратическая погрешность положения характерной точки (Mt), м	Описание обозначения точки на местности (при наличии)
	X	Y			
1	2	3	4	5	6
30072	712214.36	1384746.75	Картометрический метод	0.1	-
30073	712200.68	1384728.34	Картометрический метод	0.1	-
30074	712183.76	1384709.21	Картометрический метод	0.1	-
30075	712170.69	1384694.98	Картометрический метод	0.1	-
30076	712165.40	1384689.28	Картометрический метод	0.1	-
30077	712175.65	1384676.04	Картометрический метод	0.1	-
30078	712176.83	1384673.97	Картометрический метод	0.1	-
30079	712192.85	1384651.64	Картометрический метод	0.1	-
30080	712200.98	1384639.85	Картометрический метод	0.1	-
30081	712214.83	1384624.58	Картометрический метод	0.1	-
30082	712257.59	1384582.90	Картометрический метод	0.1	-
30083	712294.19	1384549.52	Картометрический метод	0.1	-
30084	712307.72	1384535.01	Картометрический метод	0.1	-
30085	712309.11	1384534.71	Картометрический метод	0.1	-
30086	712344.68	1384495.48	Картометрический метод	0.1	-
30087	712353.21	1384484.73	Картометрический метод	0.1	-
30088	712355.09	1384483.05	Картометрический метод	0.1	-
30089	712373.64	1384457.17	Картометрический метод	0.1	-
30090	712382.32	1384444.59	Картометрический метод	0.1	-
30091	712386.26	1384438.40	Картометрический метод	0.1	-
30092	712393.51	1384419.43	Картометрический метод	0.1	-
30093	712398.31	1384409.50	Картометрический метод	0.1	-
30094	712402.14	1384404.54	Картометрический метод	0.1	-
30095	712405.71	1384401.65	Картометрический метод	0.1	-
30096	712411.52	1384398.84	Картометрический метод	0.1	-

2. Сведения о характерных точках границ объекта					
Обозначение характерных точек границ	Координаты, м		Метод определения координат характерной точки	Средняя квадратическая погрешность положения характерной точки (Mt), м	Описание обозначения точки на местности (при наличии)
	X	Y			
1	2	3	4	5	6
30097	712431.51	1384395.02	Картометрический метод	0.1	-
30098	712455.45	1384392.02	Картометрический метод	0.1	-
30099	712459.15	1384391.14	Картометрический метод	0.1	-
30100	712482.67	1384385.39	Картометрический метод	0.1	-
30101	712511.16	1384378.93	Картометрический метод	0.1	-
30102	712544.20	1384365.29	Картометрический метод	0.1	-
30103	712573.48	1384348.32	Картометрический метод	0.1	-
30104	712610.30	1384326.07	Картометрический метод	0.1	-
30105	712640.25	1384305.56	Картометрический метод	0.1	-
30106	712661.57	1384287.51	Картометрический метод	0.1	-
30107	712688.24	1384265.77	Картометрический метод	0.1	-
30108	712714.85	1384238.49	Картометрический метод	0.1	-
30109	712728.76	1384226.05	Картометрический метод	0.1	-
30110	712850.53	1384367.22	Картометрический метод	0.1	-
30111	712884.89	1384337.58	Картометрический метод	0.1	-
30112	712899.96	1384344.46	Картометрический метод	0.1	-
30113	712997.94	1384356.46	Картометрический метод	0.1	-
30114	713010.07	1384356.91	Картометрический метод	0.1	-
30115	713066.38	1384360.03	Картометрический метод	0.1	-
30116	713103.78	1384360.90	Картометрический метод	0.1	-
30117	713119.29	1384361.48	Картометрический метод	0.1	-
30118	713235.74	1384352.54	Картометрический метод	0.1	-
30119	713305.86	1384332.68	Картометрический метод	0.1	-
30120	713396.59	1384308.28	Картометрический метод	0.1	-
30121	713474.63	1384267.38	Картометрический метод	0.1	-

2. Сведения о характерных точках границ объекта					
Обозначение характерных точек границ	Координаты, м		Метод определения координат характерной точки	Средняя квадратическая погрешность положения характерной точки (Mt), м	Описание обозначения точки на местности (при наличии)
	X	Y			
1	2	3	4	5	6
30122	713531.30	1384239.20	Картометрический метод	0.1	-
30123	713549.57	1384230.24	Картометрический метод	0.1	-
30124	713565.15	1384223.66	Картометрический метод	0.1	-
30125	713569.53	1384222.91	Картометрический метод	0.1	-
30126	713583.75	1384223.32	Картометрический метод	0.1	-
30127	713590.42	1384224.51	Картометрический метод	0.1	-
30128	713601.02	1384224.82	Картометрический метод	0.1	-
30129	713719.18	1384237.14	Картометрический метод	0.1	-
30130	714141.34	1384176.04	Картометрический метод	0.1	-
30131	714147.58	1384174.58	Картометрический метод	0.1	-
30132	713350.24	1383771.92	Картометрический метод	0.1	-
30133	713309.66	1383790.26	Картометрический метод	0.1	-
30134	713246.93	1383821.45	Картометрический метод	0.1	-
30135	713213.15	1383839.15	Картометрический метод	0.1	-
30136	713172.65	1383850.04	Картометрический метод	0.1	-
30137	713147.50	1383857.17	Картометрический метод	0.1	-
30138	713108.11	1383860.19	Картометрический метод	0.1	-
30139	713086.08	1383859.68	Картометрический метод	0.1	-
30140	713038.97	1383857.07	Картометрический метод	0.1	-
30141	713037.54	1383856.89	Картометрический метод	0.1	-
30142	713025.80	1383851.54	Картометрический метод	0.1	-
30143	713004.58	1383839.42	Картометрический метод	0.1	-
30144	712920.66	1383818.00	Картометрический метод	0.1	-
30145	712864.35	1383814.66	Картометрический метод	0.1	-
30146	712837.85	1383814.48	Картометрический метод	0.1	-

2. Сведения о характерных точках границ объекта					
Обозначение характерных точек границ	Координаты, м		Метод определения координат характерной точки	Средняя квадратическая погрешность положения характерной точки (Mt), м	Описание обозначения точки на местности (при наличии)
	X	Y			
1	2	3	4	5	6
30147	712802.30	1383819.03	Картометрический метод	0.1	-
30148	712767.51	1383822.50	Картометрический метод	0.1	-
30149	712724.57	1383839.37	Картометрический метод	0.1	-
30150	712686.66	1383852.41	Картометрический метод	0.1	-
30151	712625.46	1383899.16	Картометрический метод	0.1	-
30152	712535.54	1384002.05	Картометрический метод	0.1	-
30153	712662.57	1384151.08	Картометрический метод	0.1	-
30154	712645.39	1384166.49	Картометрический метод	0.1	-
30155	712620.63	1384191.86	Картометрический метод	0.1	-
30156	712597.67	1384210.59	Картометрический метод	0.1	-
30157	712579.53	1384225.94	Картометрический метод	0.1	-
30158	712556.16	1384241.94	Картометрический метод	0.1	-
30159	712522.54	1384262.26	Картометрический метод	0.1	-
30160	712499.84	1384275.42	Картометрический метод	0.1	-
30161	712480.81	1384283.27	Картометрический метод	0.1	-
30162	712459.75	1384288.05	Картометрический метод	0.1	-
30163	712437.45	1384293.49	Картометрический метод	0.1	-
30164	712415.92	1384296.20	Картометрический метод	0.1	-
30165	712379.79	1384303.08	Картометрический метод	0.1	-
30166	712351.74	1384316.68	Картометрический метод	0.1	-
30167	712330.11	1384334.18	Картометрический метод	0.1	-
30168	712312.80	1384356.63	Картометрический метод	0.1	-
30169	712301.62	1384379.74	Картометрический метод	0.1	-
30170	712296.71	1384392.58	Картометрический метод	0.1	-
30171	712291.84	1384399.64	Картометрический метод	0.1	-

2. Сведения о характерных точках границ объекта					
Обозначение характерных точек границ	Координаты, м		Метод определения координат характерной точки	Средняя квадратическая погрешность положения характерной точки (Mt), м	Описание обозначения точки на местности (при наличии)
	X	Y			
1	2	3	4	5	6
30172	712280.22	1384415.85	Картометрический метод	0.1	-
30173	712268.39	1384430.74	Картометрический метод	0.1	-
30174	712256.59	1384443.76	Картометрический метод	0.1	-
30175	712255.93	1384443.90	Картометрический метод	0.1	-
30176	712223.82	1384478.36	Картометрический метод	0.1	-
30177	712188.97	1384510.13	Картометрический метод	0.1	-
30178	712142.81	1384555.13	Картометрический метод	0.1	-
30179	712122.44	1384577.61	Картометрический метод	0.1	-
30180	712111.06	1384594.10	Картометрический метод	0.1	-
30181	712092.55	1384619.89	Картометрический метод	0.1	-
30182	712092.27	1384620.38	Картометрический метод	0.1	-
30183	712082.54	1384632.96	Картометрический метод	0.1	-
30184	712068.36	1384656.30	Картометрический метод	0.1	-
30185	712058.65	1384689.87	Картометрический метод	0.1	-
30186	712066.70	1384724.05	Картометрический метод	0.1	-
30187	712072.32	1384730.57	Картометрический метод	0.1	-
30188	712080.33	1384744.63	Картометрический метод	0.1	-
30189	712097.21	1384762.81	Картометрический метод	0.1	-
30190	712109.47	1384776.17	Картометрический метод	0.1	-
30191	712122.97	1384791.42	Картометрический метод	0.1	-
30192	712131.87	1384803.40	Картометрический метод	0.1	-
30193	712138.32	1384813.58	Картометрический метод	0.1	-
30194	712140.72	1384820.93	Картометрический метод	0.1	-
30195	712144.86	1384835.73	Картометрический метод	0.1	-
30196	712146.73	1384852.21	Картометрический метод	0.1	-

2. Сведения о характерных точках границ объекта					
Обозначение характерных точек границ	Координаты, м		Метод определения координат характерной точки	Средняя квадратическая погрешность положения характерной точки (Mt), м	Описание обозначения точки на местности (при наличии)
	X	Y			
1	2	3	4	5	6
30197	712152.82	1384888.45	Картометрический метод	0.1	-
30198	712161.32	1384978.55	Картометрический метод	0.1	-
30199	712164.58	1385003.28	Картометрический метод	0.1	-
30200	712165.06	1385007.17	Картометрический метод	0.1	-
30201	712169.67	1385026.28	Картометрический метод	0.1	-
30202	712175.99	1385048.79	Картометрический метод	0.1	-
30203	712179.44	1385055.68	Картометрический метод	0.1	-
30204	712189.96	1385074.52	Картометрический метод	0.1	-
30205	712205.86	1385097.83	Картометрический метод	0.1	-
30206	712221.54	1385122.72	Картометрический метод	0.1	-
30207	712235.43	1385143.53	Картометрический метод	0.1	-
30208	712252.08	1385160.42	Картометрический метод	0.1	-
30209	712270.33	1385176.02	Картометрический метод	0.1	-
30210	712299.92	1385200.79	Картометрический метод	0.1	-
30211	712341.67	1385234.49	Картометрический метод	0.1	-
30212	712378.96	1385261.49	Картометрический метод	0.1	-
30213	712398.98	1385275.50	Картометрический метод	0.1	-
30214	712423.23	1385288.12	Картометрический метод	0.1	-
30215	712425.88	1385289.13	Картометрический метод	0.1	-
30216	712445.47	1385297.91	Картометрический метод	0.1	-
30217	712468.25	1385301.81	Картометрический метод	0.1	-
30218	712475.36	1385302.80	Картометрический метод	0.1	-
30219	712501.21	1385300.67	Картометрический метод	0.1	-
30220	712502.05	1385300.46	Картометрический метод	0.1	-
30221	712518.32	1385299.30	Картометрический метод	0.1	-

2. Сведения о характерных точках границ объекта					
Обозначение характерных точек границ	Координаты, м		Метод определения координат характерной точки	Средняя квадратическая погрешность положения характерной точки (Mt), м	Описание обозначения точки на местности (при наличии)
	X	Y			
1	2	3	4	5	6
30222	712524.13	1385300.04	Картометрический метод	0.1	-
30223	712555.88	1385290.57	Картометрический метод	0.1	-
30224	712607.07	1385281.39	Картометрический метод	0.1	-
30225	712641.86	1385275.65	Картометрический метод	0.1	-
30226	712727.01	1385267.73	Картометрический метод	0.1	-
30227	712728.67	1385288.41	Картометрический метод	0.1	-
30228	712729.03	1385312.61	Картометрический метод	0.1	-
30229	712736.06	1385353.94	Картометрический метод	0.1	-
30230	712740.36	1385361.77	Картометрический метод	0.1	-
30231	712751.95	1385385.59	Картометрический метод	0.1	-
30232	712758.01	1385389.41	Картометрический метод	0.1	-
30233	712764.09	1385397.01	Картометрический метод	0.1	-
30234	712787.00	1385419.41	Картометрический метод	0.1	-
30235	712813.90	1385444.49	Картометрический метод	0.1	-
30236	712844.25	1385473.39	Картометрический метод	0.1	-
30237	712868.57	1385493.70	Картометрический метод	0.1	-
30238	712872.99	1385499.03	Картометрический метод	0.1	-
30239	712873.13	1385499.38	Картометрический метод	0.1	-
30240	712875.71	1385502.58	Картометрический метод	0.1	-
30241	712872.71	1385523.51	Картометрический метод	0.1	-
30242	712865.88	1385559.15	Картометрический метод	0.1	-
30243	712858.43	1385598.63	Картометрический метод	0.1	-
30244	712847.88	1385642.78	Картометрический метод	0.1	-
30245	712828.09	1385733.81	Картометрический метод	0.1	-
30246	712825.55	1385744.31	Картометрический метод	0.1	-

2. Сведения о характерных точках границ объекта					
Обозначение характерных точек границ	Координаты, м		Метод определения координат характерной точки	Средняя квадратическая погрешность положения характерной точки (Mt), м	Описание обозначения точки на местности (при наличии)
	X	Y			
1	2	3	4	5	6
30247	712821.33	1385754.70	Картометрический метод	0.1	-
30248	712821.14	1385755.15	Картометрический метод	0.1	-
30249	712816.04	1385765.38	Картометрический метод	0.1	-
30250	712815.08	1385766.71	Картометрический метод	0.1	-
30251	712793.88	1385784.07	Картометрический метод	0.1	-
30252	712764.36	1385800.68	Картометрический метод	0.1	-
30253	712733.52	1385819.41	Картометрический метод	0.1	-
30254	712706.10	1385839.13	Картометрический метод	0.1	-
30255	712674.97	1385857.54	Картометрический метод	0.1	-
30256	712641.87	1385884.27	Картометрический метод	0.1	-
30257	712619.55	1385901.19	Картометрический метод	0.1	-
30258	712605.29	1385918.31	Картометрический метод	0.1	-
30259	712605.01	1385918.55	Картометрический метод	0.1	-
30260	712589.41	1385935.21	Картометрический метод	0.1	-
30261	712575.50	1385963.44	Картометрический метод	0.1	-
30262	712568.43	1385977.83	Картометрический метод	0.1	-
30263	712566.77	1385980.06	Картометрический метод	0.1	-
30264	712553.34	1386006.26	Картометрический метод	0.1	-
30265	712539.38	1386029.64	Картометрический метод	0.1	-
30266	712522.29	1386052.75	Картометрический метод	0.1	-
30267	712503.22	1386081.02	Картометрический метод	0.1	-
30268	712481.67	1386109.49	Картометрический метод	0.1	-
30269	712465.45	1386131.25	Картометрический метод	0.1	-
30270	712442.97	1386166.27	Картометрический метод	0.1	-
30271	712426.48	1386191.68	Картометрический метод	0.1	-

2. Сведения о характерных точках границ объекта					
Обозначение характерных точек границ	Координаты, м		Метод определения координат характерной точки	Средняя квадратическая погрешность положения характерной точки (Mt), м	Описание обозначения точки на местности (при наличии)
	X	Y			
1	2	3	4	5	6
30272	712411.28	1386211.42	Картометрический метод	0.1	-
30273	712403.91	1386222.83	Картометрический метод	0.1	-
30274	712391.07	1386240.28	Картометрический метод	0.1	-
30275	712378.04	1386273.20	Картометрический метод	0.1	-
30276	712375.95	1386281.63	Картометрический метод	0.1	-
30277	712371.49	1386309.71	Картометрический метод	0.1	-
30278	712361.01	1386352.71	Картометрический метод	0.1	-
30279	712355.34	1386383.03	Картометрический метод	0.1	-
30280	712354.92	1386386.07	Картометрический метод	0.1	-
30281	712349.97	1386417.96	Картометрический метод	0.1	-
30282	712345.02	1386440.66	Картометрический метод	0.1	-
30283	712344.35	1386446.31	Картометрический метод	0.1	-
30284	712339.71	1386466.04	Картометрический метод	0.1	-
30285	712338.18	1386473.40	Картометрический метод	0.1	-
30286	712336.69	1386489.22	Картометрический метод	0.1	-
30287	712336.50	1386494.50	Картометрический метод	0.1	-
30288	712336.22	1386502.13	Картометрический метод	0.1	-
30289	712339.71	1386520.47	Картометрический метод	0.1	-
30290	712342.46	1386529.37	Картометрический метод	0.1	-
30291	712350.06	1386547.50	Картометрический метод	0.1	-
30292	712354.82	1386556.69	Картометрический метод	0.1	-
30293	712365.63	1386570.65	Картометрический метод	0.1	-
30294	712381.94	1386602.71	Картометрический метод	0.1	-
30295	712395.95	1386627.42	Картометрический метод	0.1	-
30296	712406.89	1386648.11	Картометрический метод	0.1	-

2. Сведения о характерных точках границ объекта					
Обозначение характерных точек границ	Координаты, м		Метод определения координат характерной точки	Средняя квадратическая погрешность положения характерной точки (Mt), м	Описание обозначения точки на местности (при наличии)
	X	Y			
1	2	3	4	5	6
30297	712417.32	1386679.95	Картометрический метод	0.1	-
30298	712421.81	1386686.03	Картометрический метод	0.1	-
30299	712422.89	1386687.72	Картометрический метод	0.1	-
30300	712410.33	1386740.61	Картометрический метод	0.1	-
30301	712459.57	1386773.24	Картометрический метод	0.1	-
30302	712474.51	1386773.61	Картометрический метод	0.1	-
30303	712475.23	1386774.19	Картометрический метод	0.1	-
30304	712489.69	1386785.14	Картометрический метод	0.1	-
30305	712503.11	1386796.92	Картометрический метод	0.1	-
30306	712511.15	1386806.69	Картометрический метод	0.1	-
30307	712526.03	1386824.11	Картометрический метод	0.1	-
30308	712543.41	1386839.89	Картометрический метод	0.1	-
30309	712549.63	1386846.12	Картометрический метод	0.1	-
30310	712553.17	1386853.50	Картометрический метод	0.1	-
30311	712558.68	1386867.86	Картометрический метод	0.1	-
30312	712560.90	1386893.83	Картометрический метод	0.1	-
30313	712568.30	1386916.93	Картометрический метод	0.1	-
30314	712568.86	1386920.54	Картометрический метод	0.1	-
30315	712552.63	1386926.41	Картометрический метод	0.1	-
30316	712527.00	1386941.24	Картометрический метод	0.1	-
30317	712499.57	1386957.21	Картометрический метод	0.1	-
30318	712470.49	1386978.05	Картометрический метод	0.1	-
30319	712431.04	1387007.60	Картометрический метод	0.1	-
30320	712410.83	1387027.90	Картометрический метод	0.1	-
30321	712408.35	1387029.49	Картометрический метод	0.1	-

2. Сведения о характерных точках границ объекта					
Обозначение характерных точек границ	Координаты, м		Метод определения координат характерной точки	Средняя квадратическая погрешность положения характерной точки (Mt), м	Описание обозначения точки на местности (при наличии)
	X	Y			
1	2	3	4	5	6
30322	712379.91	1387060.96	Картометрический метод	0.1	-
30323	712352.76	1387095.36	Картометрический метод	0.1	-
30324	712328.83	1387124.12	Картометрический метод	0.1	-
30325	712312.60	1387137.97	Картометрический метод	0.1	-
30326	712299.22	1387158.51	Картометрический метод	0.1	-
30327	712277.47	1387182.61	Картометрический метод	0.1	-
30328	712261.87	1387214.69	Картометрический метод	0.1	-
30329	712258.91	1387218.92	Картометрический метод	0.1	-
30330	712252.09	1387238.85	Картометрический метод	0.1	-
30331	712251.91	1387239.41	Картометрический метод	0.1	-
30332	712249.24	1387246.45	Картометрический метод	0.1	-
30333	712244.44	1387275.83	Картометрический метод	0.1	-
30334	712254.17	1387322.03	Картометрический метод	0.1	-
30335	712295.70	1387343.46	Картометрический метод	0.1	-
30336	712300.98	1387346.78	Картометрический метод	0.1	-
30337	712320.24	1387355.88	Картометрический метод	0.1	-
30338	712329.66	1387362.21	Картометрический метод	0.1	-
30339	712343.34	1387375.23	Картометрический метод	0.1	-
30340	712364.06	1387387.19	Картометрический метод	0.1	-
30341	712384.98	1387397.11	Картометрический метод	0.1	-
30342	712412.49	1387407.56	Картометрический метод	0.1	-
30343	712430.22	1387416.83	Картометрический метод	0.1	-
30344	712444.69	1387425.02	Картометрический метод	0.1	-
30345	712448.51	1387433.00	Картометрический метод	0.1	-
30346	712452.64	1387440.72	Картометрический метод	0.1	-

2. Сведения о характерных точках границ объекта					
Обозначение характерных точек границ	Координаты, м		Метод определения координат характерной точки	Средняя квадратическая погрешность положения характерной точки (Mt), м	Описание обозначения точки на местности (при наличии)
	X	Y			
1	2	3	4	5	6
30347	712459.77	1387449.45	Картометрический метод	0.1	-
30348	712462.29	1387455.24	Картометрический метод	0.1	-
30349	712463.42	1387462.44	Картометрический метод	0.1	-
30350	712462.04	1387464.24	Картометрический метод	0.1	-
30351	712449.51	1387475.73	Картометрический метод	0.1	-
30352	712447.35	1387477.62	Картометрический метод	0.1	-
30353	712438.86	1387486.27	Картометрический метод	0.1	-
30354	712430.82	1387491.07	Картометрический метод	0.1	-
30355	712429.56	1387491.33	Картометрический метод	0.1	-
30356	712400.73	1387506.57	Картометрический метод	0.1	-
30357	712376.52	1387519.75	Картометрический метод	0.1	-
30358	712360.68	1387526.12	Картометрический метод	0.1	-
30359	712333.32	1387534.35	Картометрический метод	0.1	-
30360	712311.77	1387541.04	Картометрический метод	0.1	-
30361	712293.78	1387544.56	Картометрический метод	0.1	-
30362	712275.77	1387556.26	Картометрический метод	0.1	-
30363	712263.06	1387572.30	Картометрический метод	0.1	-
30364	712254.68	1387582.53	Картометрический метод	0.1	-
30365	712244.60	1387618.84	Картометрический метод	0.1	-
30366	712252.70	1387664.60	Картометрический метод	0.1	-
30367	712253.89	1387669.16	Картометрический метод	0.1	-
30368	712261.23	1387695.50	Картометрический метод	0.1	-
30369	712266.09	1387717.93	Картометрический метод	0.1	-
30370	712272.73	1387743.21	Картометрический метод	0.1	-
30371	712273.58	1387746.01	Картометрический метод	0.1	-

2. Сведения о характерных точках границ объекта					
Обозначение характерных точек границ	Координаты, м		Метод определения координат характерной точки	Средняя квадратическая погрешность положения характерной точки (Mt), м	Описание обозначения точки на местности (при наличии)
	X	Y			
1	2	3	4	5	6
30372	712258.95	1387748.85	Картометрический метод	0.1	-
30373	712220.52	1387761.63	Картометрический метод	0.1	-
30374	712174.14	1387771.90	Картометрический метод	0.1	-
30375	712132.53	1387779.60	Картометрический метод	0.1	-
30376	712094.85	1387797.08	Картометрический метод	0.1	-
30377	712084.63	1387808.97	Картометрический метод	0.1	-
30378	712072.88	1387826.55	Картометрический метод	0.1	-
30379	712064.29	1387864.27	Картометрический метод	0.1	-
30380	712063.72	1387871.06	Картометрический метод	0.1	-
30381	712062.75	1387882.85	Картометрический метод	0.1	-
30382	712062.63	1387884.48	Картометрический метод	0.1	-
30383	712061.89	1387894.30	Картометрический метод	0.1	-
30384	712051.03	1387897.28	Картометрический метод	0.1	-
30385	712010.20	1387909.47	Картометрический метод	0.1	-
30386	711915.58	1387934.03	Картометрический метод	0.1	-
30387	711895.03	1387940.61	Картометрический метод	0.1	-
30388	711886.00	1387941.86	Картометрический метод	0.1	-
30389	711859.70	1387959.68	Картометрический метод	0.1	-
30390	711857.57	1387961.11	Картометрический метод	0.1	-
30391	711833.08	1387978.89	Картометрический метод	0.1	-
30392	711825.28	1387985.76	Картометрический метод	0.1	-
30393	711822.63	1387986.87	Картометрический метод	0.1	-
30394	711801.20	1388007.71	Картометрический метод	0.1	-
30395	711796.31	1388011.95	Картометрический метод	0.1	-
30396	711772.18	1388048.58	Картометрический метод	0.1	-

2. Сведения о характерных точках границ объекта					
Обозначение характерных точек границ	Координаты, м		Метод определения координат характерной точки	Средняя квадратическая погрешность положения характерной точки (Mt), м	Описание обозначения точки на местности (при наличии)
	X	Y			
1	2	3	4	5	6
30397	711768.33	1388058.70	Картометрический метод	0.1	-
30398	711761.14	1388082.25	Картометрический метод	0.1	-
30399	711748.75	1388118.65	Картометрический метод	0.1	-
30400	711740.31	1388142.76	Картометрический метод	0.1	-
30401	711723.17	1388168.41	Картометрический метод	0.1	-
30402	711701.95	1388197.63	Картометрический метод	0.1	-
30403	711685.75	1388222.81	Картометрический метод	0.1	-
30404	711684.81	1388224.28	Картометрический метод	0.1	-
30405	711677.59	1388233.25	Картометрический метод	0.1	-
30406	711673.63	1388236.19	Картометрический метод	0.1	-
30407	711666.50	1388237.21	Картометрический метод	0.1	-
30408	711634.86	1388237.28	Картометрический метод	0.1	-
30409	711599.46	1388237.65	Картометрический метод	0.1	-
30410	711573.42	1388256.20	Картометрический метод	0.1	-
30411	711565.05	1388261.57	Картометрический метод	0.1	-
30412	711545.94	1388287.92	Картометрический метод	0.1	-
30413	711532.01	1388309.80	Картометрический метод	0.1	-
30414	711523.76	1388321.08	Картометрический метод	0.1	-
30415	711506.20	1388334.16	Картометрический метод	0.1	-
30416	711489.71	1388357.43	Картометрический метод	0.1	-
30417	711477.10	1388373.61	Картометрический метод	0.1	-
30418	711471.79	1388378.73	Картометрический метод	0.1	-
30419	711470.69	1388379.17	Картометрический метод	0.1	-
30420	711440.31	1388409.35	Картометрический метод	0.1	-
30421	711424.03	1388440.23	Картометрический метод	0.1	-

2. Сведения о характерных точках границ объекта					
Обозначение характерных точек границ	Координаты, м		Метод определения координат характерной точки	Средняя квадратическая погрешность положения характерной точки (Mt), м	Описание обозначения точки на местности (при наличии)
	X	Y			
1	2	3	4	5	6
30422	711417.49	1388479.62	Картометрический метод	0.1	-
30423	711418.88	1388517.93	Картометрический метод	0.1	-
30424	711424.93	1388543.73	Картометрический метод	0.1	-
30425	711427.00	1388560.14	Картометрический метод	0.1	-
30426	711424.96	1388579.50	Картометрический метод	0.1	-
30427	711422.80	1388591.90	Картометрический метод	0.1	-
30428	711415.91	1388604.90	Картометрический метод	0.1	-
30429	711400.87	1388627.97	Картометрический метод	0.1	-
30430	711386.66	1388646.23	Картометрический метод	0.1	-
30431	711384.51	1388650.06	Картометрический метод	0.1	-
30432	711377.53	1388659.26	Картометрический метод	0.1	-
30433	711371.82	1388690.02	Картометрический метод	0.1	-
30434	711370.41	1388706.82	Картометрический метод	0.1	-
30435	711385.25	1388739.63	Картометрический метод	0.1	-
30436	711405.43	1388757.95	Картометрический метод	0.1	-
30437	711425.65	1388774.01	Картометрический метод	0.1	-
30438	711432.58	1388778.90	Картометрический метод	0.1	-
30439	711449.11	1388786.11	Картометрический метод	0.1	-
30440	711456.82	1388790.74	Картометрический метод	0.1	-
30441	711460.11	1388795.30	Картометрический метод	0.1	-
30442	711464.36	1388801.79	Картометрический метод	0.1	-
30443	711465.74	1388814.53	Картометрический метод	0.1	-
30444	711466.93	1388820.79	Картометрический метод	0.1	-
30445	711470.50	1388838.23	Картометрический метод	0.1	-
30446	711477.99	1388856.63	Картометрический метод	0.1	-

2. Сведения о характерных точках границ объекта					
Обозначение характерных точек границ	Координаты, м		Метод определения координат характерной точки	Средняя квадратическая погрешность положения характерной точки (Mt), м	Описание обозначения точки на местности (при наличии)
	X	Y			
1	2	3	4	5	6
30447	711482.43	1388872.73	Картометрический метод	0.1	-
30448	711494.49	1388899.59	Картометрический метод	0.1	-
30449	711511.70	1388921.25	Картометрический метод	0.1	-
30450	711525.02	1388936.67	Картометрический метод	0.1	-
30451	711540.34	1388963.40	Картометрический метод	0.1	-
30452	711560.60	1388985.00	Картометрический метод	0.1	-
30453	711570.09	1388990.95	Картометрический метод	0.1	-
30454	711596.71	1389003.38	Картометрический метод	0.1	-
30455	711602.22	1389003.85	Картометрический метод	0.1	-
30456	711625.54	1389009.40	Картометрический метод	0.1	-
30457	711651.58	1389013.01	Картометрический метод	0.1	-
30458	711648.86	1389015.64	Картометрический метод	0.1	-
30459	711624.95	1389031.60	Картометрический метод	0.1	-
30460	711598.05	1389045.55	Картометрический метод	0.1	-
30461	711579.20	1389055.74	Картометрический метод	0.1	-
30462	711561.57	1389063.01	Картометрический метод	0.1	-
30463	711542.86	1389105.28	Картометрический метод	0.1	-
30464	711538.66	1389150.17	Картометрический метод	0.1	-
30465	711543.68	1389165.46	Картометрический метод	0.1	-
30466	711555.06	1389188.10	Картометрический метод	0.1	-
30467	711574.50	1389210.26	Картометрический метод	0.1	-
30468	711598.47	1389233.96	Картометрический метод	0.1	-
30469	711615.21	1389252.28	Картометрический метод	0.1	-
30470	711657.28	1389294.81	Картометрический метод	0.1	-
30471	711660.02	1389297.32	Картометрический метод	0.1	-

2. Сведения о характерных точках границ объекта					
Обозначение характерных точек границ	Координаты, м		Метод определения координат характерной точки	Средняя квадратическая погрешность положения характерной точки (Mt), м	Описание обозначения точки на местности (при наличии)
	X	Y			
1	2	3	4	5	6
30472	711660.91	1389298.60	Картометрический метод	0.1	-
30473	711657.61	1389301.94	Картометрический метод	0.1	-
30474	711641.18	1389310.17	Картометрический метод	0.1	-
30475	711606.08	1389327.95	Картометрический метод	0.1	-
30476	711596.33	1389334.31	Картометрический метод	0.1	-
30477	711572.08	1389362.45	Картометрический метод	0.1	-
30478	711571.13	1389364.06	Картометрический метод	0.1	-
30479	711561.84	1389373.70	Картометрический метод	0.1	-
30480	711530.90	1389401.83	Картометрический метод	0.1	-
30481	711530.50	1389402.08	Картометрический метод	0.1	-
30482	711511.47	1389417.63	Картометрический метод	0.1	-
30483	711504.35	1389422.78	Картометрический метод	0.1	-
30484	711483.43	1389450.33	Картометрический метод	0.1	-
30485	711479.08	1389460.99	Картометрический метод	0.1	-
30486	711472.54	1389483.52	Картометрический метод	0.1	-
30487	711472.21	1389487.55	Картометрический метод	0.1	-
30488	711467.12	1389507.20	Картометрический метод	0.1	-
30489	711465.78	1389509.51	Картометрический метод	0.1	-
30490	711458.16	1389551.06	Картометрический метод	0.1	-
30491	711451.47	1389610.62	Картометрический метод	0.1	-
30492	711447.99	1389625.80	Картометрический метод	0.1	-
30493	711443.26	1389640.84	Картометрический метод	0.1	-
30494	711433.73	1389661.02	Картометрический метод	0.1	-
30495	711424.11	1389673.96	Картометрический метод	0.1	-
30496	711422.62	1389675.23	Картометрический метод	0.1	-

2. Сведения о характерных точках границ объекта					
Обозначение характерных точек границ	Координаты, м		Метод определения координат характерной точки	Средняя квадратическая погрешность положения характерной точки (Mt), м	Описание обозначения точки на местности (при наличии)
	X	Y			
1	2	3	4	5	6
30497	711397.92	1389709.66	Картометрический метод	0.1	-
30498	711396.52	1389713.79	Картометрический метод	0.1	-
30499	711385.34	1389729.27	Картометрический метод	0.1	-
30500	711379.70	1389736.53	Картометрический метод	0.1	-
30501	711369.88	1389758.76	Картометрический метод	0.1	-
30502	711366.29	1389764.13	Картометрический метод	0.1	-
30503	711358.86	1389790.19	Картометрический метод	0.1	-
30504	711357.23	1389797.82	Картометрический метод	0.1	-
30505	711355.43	1389823.67	Картометрический метод	0.1	-
30506	711359.36	1389851.93	Картометрический метод	0.1	-
30507	711366.22	1389899.54	Картометрический метод	0.1	-
30508	711370.37	1389938.10	Картометрический метод	0.1	-
30509	711378.28	1389981.87	Картометрический метод	0.1	-
30510	711385.08	1390017.45	Картометрический метод	0.1	-
30511	711392.61	1390049.63	Картометрический метод	0.1	-
30512	711395.82	1390061.32	Картометрический метод	0.1	-
30513	711393.55	1390091.14	Картометрический метод	0.1	-
30514	711398.04	1390117.85	Картометрический метод	0.1	-
30515	711399.23	1390140.30	Картометрический метод	0.1	-
30516	711402.62	1390150.63	Картометрический метод	0.1	-
30517	711411.09	1390170.25	Картометрический метод	0.1	-
30518	711421.01	1390190.14	Картометрический метод	0.1	-
30519	711437.57	1390221.90	Картометрический метод	0.1	-
30520	711454.13	1390245.11	Картометрический метод	0.1	-
30521	711471.70	1390272.36	Картометрический метод	0.1	-

2. Сведения о характерных точках границ объекта					
Обозначение характерных точек границ	Координаты, м		Метод определения координат характерной точки	Средняя квадратическая погрешность положения характерной точки (Mt), м	Описание обозначения точки на местности (при наличии)
	X	Y			
1	2	3	4	5	6
30522	711496.43	1390308.34	Картометрический метод	0.1	-
30523	711511.00	1390327.70	Картометрический метод	0.1	-
30524	711522.62	1390347.27	Картометрический метод	0.1	-
30525	711537.31	1390372.45	Картометрический метод	0.1	-
30526	711544.31	1390386.87	Картометрический метод	0.1	-
30527	711550.75	1390406.61	Картометрический метод	0.1	-
30528	711550.36	1390407.62	Картометрический метод	0.1	-
30529	711543.10	1390418.33	Картометрический метод	0.1	-
30530	711536.03	1390427.79	Картометрический метод	0.1	-
30531	711528.94	1390433.75	Картометрический метод	0.1	-
30532	711519.26	1390460.84	Картометрический метод	0.1	-
30533	711515.91	1390476.02	Картометрический метод	0.1	-
30534	711515.54	1390499.63	Картометрический метод	0.1	-
30535	711519.89	1390527.42	Картометрический метод	0.1	-
30536	711522.45	1390535.38	Картометрический метод	0.1	-
30537	711529.36	1390551.27	Картометрический метод	0.1	-
30538	711538.90	1390585.25	Картометрический метод	0.1	-
30539	711540.76	1390589.77	Картометрический метод	0.1	-
30540	711547.69	1390605.99	Картометрический метод	0.1	-
30541	711550.14	1390616.27	Картометрический метод	0.1	-
30542	711550.65	1390630.35	Картометрический метод	0.1	-
30543	711549.34	1390640.98	Картометрический метод	0.1	-
30544	711544.62	1390653.96	Картометрический метод	0.1	-
30545	711539.24	1390663.12	Картометрический метод	0.1	-
30546	711532.16	1390671.12	Картометрический метод	0.1	-

2. Сведения о характерных точках границ объекта					
Обозначение характерных точек границ	Координаты, м		Метод определения координат характерной точки	Средняя квадратическая погрешность положения характерной точки (Mt), м	Описание обозначения точки на местности (при наличии)
	X	Y			
1	2	3	4	5	6
30547	711516.78	1390685.97	Картометрический метод	0.1	-
30548	711488.27	1390704.99	Картометрический метод	0.1	-
30549	711478.60	1390731.42	Картометрический метод	0.1	-
30550	711471.41	1390748.40	Картометрический метод	0.1	-
30551	711469.91	1390756.07	Картометрический метод	0.1	-
30552	711466.31	1390772.97	Картометрический метод	0.1	-
30553	711478.71	1390816.74	Картометрический метод	0.1	-
30554	711486.04	1390826.29	Картометрический метод	0.1	-
30555	711488.28	1390829.27	Картометрический метод	0.1	-
30556	711493.87	1390837.58	Картометрический метод	0.1	-
30557	711492.59	1390848.26	Картометрический метод	0.1	-
30558	711491.24	1390875.61	Картометрический метод	0.1	-
30559	711491.09	1390877.63	Картометрический метод	0.1	-
30560	711490.43	1390893.97	Картометрический метод	0.1	-
30561	711488.09	1390905.09	Картометрический метод	0.1	-
30562	711483.88	1390915.64	Картометрический метод	0.1	-
30563	711477.84	1390923.91	Картометрический метод	0.1	-
30564	711473.73	1390927.40	Картометрический метод	0.1	-
30565	711452.44	1390936.45	Картометрический метод	0.1	-
30566	711416.23	1390947.58	Картометрический метод	0.1	-
30567	711412.20	1390949.89	Картометрический метод	0.1	-
30568	711395.84	1390957.44	Картометрический метод	0.1	-
30569	711388.73	1390966.07	Картометрический метод	0.1	-
30570	711387.54	1390966.35	Картометрический метод	0.1	-
30571	711374.93	1390979.52	Картометрический метод	0.1	-

2. Сведения о характерных точках границ объекта					
Обозначение характерных точек границ	Координаты, м		Метод определения координат характерной точки	Средняя квадратическая погрешность положения характерной точки (Mt), м	Описание обозначения точки на местности (при наличии)
	X	Y			
1	2	3	4	5	6
30572	711362.25	1390988.13	Картометрический метод	0.1	-
30573	711361.57	1390988.40	Картометрический метод	0.1	-
30574	711358.72	1390990.53	Картометрический метод	0.1	-
30575	711355.43	1390992.77	Картометрический метод	0.1	-
30576	711354.86	1390993.40	Картометрический метод	0.1	-
30577	711347.78	1390998.69	Картометрический метод	0.1	-
30578	711334.15	1391004.50	Картометрический метод	0.1	-
30579	711327.65	1391005.62	Картометрический метод	0.1	-
30580	711301.33	1391023.70	Картометрический метод	0.1	-
30581	711300.07	1391024.30	Картометрический метод	0.1	-
30582	711281.11	1391036.58	Картометрический метод	0.1	-
30583	711268.90	1391042.08	Картометрический метод	0.1	-
30584	711260.96	1391035.31	Картометрический метод	0.1	-
30585	711258.86	1391033.15	Картометрический метод	0.1	-
30586	711248.93	1391025.66	Картометрический метод	0.1	-
30587	711245.16	1391022.55	Картометрический метод	0.1	-
30588	711226.89	1391011.53	Картометрический метод	0.1	-
30589	711196.47	1391007.22	Картометрический метод	0.1	-
30590	711183.49	1391006.33	Картометрический метод	0.1	-
30591	711164.37	1391012.28	Картометрический метод	0.1	-
30592	711159.52	1391013.81	Картометрический метод	0.1	-
30593	711144.12	1391020.81	Картометрический метод	0.1	-
30594	711140.08	1391022.84	Картометрический метод	0.1	-
30595	711138.25	1391022.31	Картометрический метод	0.1	-
30596	711125.07	1391022.90	Картометрический метод	0.1	-

2. Сведения о характерных точках границ объекта					
Обозначение характерных точек границ	Координаты, м		Метод определения координат характерной точки	Средняя квадратическая погрешность положения характерной точки (Mt), м	Описание обозначения точки на местности (при наличии)
	X	Y			
1	2	3	4	5	6
30597	711122.34	1391022.32	Картометрический метод	0.1	-
30598	711102.63	1391022.12	Картометрический метод	0.1	-
30599	711077.20	1391026.96	Картометрический метод	0.1	-
30600	711050.54	1391055.62	Картометрический метод	0.1	-
30601	711032.74	1391094.46	Картометрический метод	0.1	-
30602	711047.09	1391146.66	Картометрический метод	0.1	-
30603	711075.08	1391170.63	Картометрический метод	0.1	-
30604	711098.73	1391193.36	Картометрический метод	0.1	-
30605	711122.50	1391211.11	Картометрический метод	0.1	-
30606	711140.36	1391229.14	Картометрический метод	0.1	-
30607	711152.47	1391244.04	Картометрический метод	0.1	-
30608	711168.36	1391262.91	Картометрический метод	0.1	-
30609	711183.21	1391286.66	Картометрический метод	0.1	-
30610	711205.35	1391320.68	Картометрический метод	0.1	-
30611	711221.81	1391346.62	Картометрический метод	0.1	-
30612	711247.87	1391387.39	Картометрический метод	0.1	-
30613	711271.64	1391431.83	Картометрический метод	0.1	-
30614	711306.74	1391484.77	Картометрический метод	0.1	-
30615	711341.94	1391539.51	Картометрический метод	0.1	-
30616	711379.91	1391602.12	Картометрический метод	0.1	-
30617	711398.85	1391633.04	Картометрический метод	0.1	-
30618	711411.19	1391660.37	Картометрический метод	0.1	-
30619	711417.95	1391680.16	Картометрический метод	0.1	-
30620	711426.08	1391712.89	Картометрический метод	0.1	-
30621	711426.30	1391714.16	Картометрический метод	0.1	-

2. Сведения о характерных точках границ объекта					
Обозначение характерных точек границ	Координаты, м		Метод определения координат характерной точки	Средняя квадратическая погрешность положения характерной точки (Mt), м	Описание обозначения точки на местности (при наличии)
	X	Y			
1	2	3	4	5	6
30622	711437.36	1391760.63	Картометрический метод	0.1	-
30623	711448.54	1391818.15	Картометрический метод	0.1	-
30624	711451.95	1391832.86	Картометрический метод	0.1	-
30625	711455.01	1391850.21	Картометрический метод	0.1	-
30626	711455.02	1391857.95	Картометрический метод	0.1	-
30627	711453.71	1391862.51	Картометрический метод	0.1	-
30628	711452.56	1391866.13	Картометрический метод	0.1	-
30629	711447.88	1391876.21	Картометрический метод	0.1	-
30630	711431.73	1391901.54	Картометрический метод	0.1	-
30631	711402.41	1391940.42	Картометрический метод	0.1	-
30632	711387.53	1391961.85	Картометрический метод	0.1	-
30633	711373.29	1391977.42	Картометрический метод	0.1	-
30634	711363.50	1391980.30	Картометрический метод	0.1	-
30635	711339.42	1391985.10	Картометрический метод	0.1	-
30636	711315.38	1391991.47	Картометрический метод	0.1	-
30637	711307.38	1391993.72	Картометрический метод	0.1	-
30638	711283.00	1392006.88	Картометрический метод	0.1	-
30639	711254.21	1392030.81	Картометрический метод	0.1	-
30640	711232.61	1392056.02	Картометрический метод	0.1	-
30641	711199.54	1392090.32	Картометрический метод	0.1	-
30642	711183.17	1392112.16	Картометрический метод	0.1	-
30643	711165.22	1392130.52	Картометрический метод	0.1	-
30644	711143.72	1392153.63	Картометрический метод	0.1	-
30645	711112.87	1392185.15	Картометрический метод	0.1	-
30646	711110.15	1392187.58	Картометрический метод	0.1	-

2. Сведения о характерных точках границ объекта					
Обозначение характерных точек границ	Координаты, м		Метод определения координат характерной точки	Средняя квадратическая погрешность положения характерной точки (Mt), м	Описание обозначения точки на местности (при наличии)
	X	Y			
1	2	3	4	5	6
30647	711091.99	1392210.44	Картометрический метод	0.1	-
30648	711070.10	1392241.76	Картометрический метод	0.1	-
30649	711051.80	1392278.90	Картометрический метод	0.1	-
30650	711051.56	1392282.50	Картометрический метод	0.1	-
30651	711045.94	1392295.14	Картометрический метод	0.1	-
30652	711040.51	1392320.24	Картометрический метод	0.1	-
30653	711039.77	1392333.18	Картометрический метод	0.1	-
30654	711045.05	1392378.98	Картометрический метод	0.1	-
30655	711056.26	1392383.70	Картометрический метод	0.1	-
30656	711060.02	1392391.02	Картометрический метод	0.1	-
30657	711077.08	1392405.47	Картометрический метод	0.1	-
30658	711093.43	1392421.30	Картометрический метод	0.1	-
30659	711095.18	1392423.79	Картометрический метод	0.1	-
30660	711118.71	1392445.28	Картометрический метод	0.1	-
30661	711152.67	1392461.49	Картометрический метод	0.1	-
30662	711175.68	1392470.92	Картометрический метод	0.1	-
30663	711193.19	1392481.51	Картометрический метод	0.1	-
30664	711210.14	1392492.62	Картометрический метод	0.1	-
30665	711237.59	1392513.32	Картометрический метод	0.1	-
30666	711258.50	1392531.18	Картометрический метод	0.1	-
30667	711270.69	1392539.56	Картометрический метод	0.1	-
30668	711279.29	1392548.69	Картометрический метод	0.1	-
30669	711287.71	1392561.61	Картометрический метод	0.1	-
30670	711293.11	1392573.63	Картометрический метод	0.1	-
30671	711291.76	1392589.13	Картометрический метод	0.1	-

2. Сведения о характерных точках границ объекта					
Обозначение характерных точек границ	Координаты, м		Метод определения координат характерной точки	Средняя квадратическая погрешность положения характерной точки (Mt), м	Описание обозначения точки на местности (при наличии)
	X	Y			
1	2	3	4	5	6
30672	711292.13	1392594.78	Картометрический метод	0.1	-
30673	711292.63	1392614.65	Картометрический метод	0.1	-
30674	711293.98	1392620.54	Картометрический метод	0.1	-
30675	711295.36	1392632.05	Картометрический метод	0.1	-
30676	711295.17	1392643.42	Картометрический метод	0.1	-
30677	711293.15	1392653.44	Картометрический метод	0.1	-
30678	711290.91	1392659.98	Картометрический метод	0.1	-
30679	711275.67	1392679.14	Картометрический метод	0.1	-
30680	711256.48	1392694.87	Картометрический метод	0.1	-
30681	711237.17	1392733.70	Картометрический метод	0.1	-
30682	711242.43	1392771.55	Картометрический метод	0.1	-
30683	711258.46	1392799.99	Картометрический метод	0.1	-
30684	711291.01	1392828.49	Картометрический метод	0.1	-
30685	711314.71	1392844.58	Картометрический метод	0.1	-
30686	711335.07	1392862.13	Картометрический метод	0.1	-
30687	711381.25	1392879.64	Картометрический метод	0.1	-
30688	711437.51	1392895.07	Картометрический метод	0.1	-
30689	711498.78	1392911.83	Картометрический метод	0.1	-
30690	711525.11	1392916.90	Картометрический метод	0.1	-
30691	711536.54	1392919.32	Картометрический метод	0.1	-
30692	711551.88	1392923.96	Картометрический метод	0.1	-
30693	711566.74	1392924.93	Картометрический метод	0.1	-
30694	711597.36	1392918.40	Картометрический метод	0.1	-
30695	711610.12	1392907.37	Картометрический метод	0.1	-
30696	711623.19	1392893.34	Картометрический метод	0.1	-

2. Сведения о характерных точках границ объекта					
Обозначение характерных точек границ	Координаты, м		Метод определения координат характерной точки	Средняя квадратическая погрешность положения характерной точки (Mt), м	Описание обозначения точки на местности (при наличии)
	X	Y			
1	2	3	4	5	6
30697	711630.98	1392887.40	Картометрический метод	0.1	-
30698	711635.58	1392885.47	Картометрический метод	0.1	-
30699	711649.95	1392870.95	Картометрический метод	0.1	-
30700	711659.59	1392867.25	Картометрический метод	0.1	-
30701	711660.84	1392866.93	Картометрический метод	0.1	-
30702	711674.34	1392868.74	Картометрический метод	0.1	-
30703	711687.15	1392871.27	Картометрический метод	0.1	-
30704	711713.04	1392875.44	Картометрический метод	0.1	-
30705	711736.67	1392876.28	Картометрический метод	0.1	-
30706	711746.89	1392874.35	Картометрический метод	0.1	-
30707	711750.05	1392874.61	Картометрический метод	0.1	-
30708	711784.77	1392863.99	Картометрический метод	0.1	-
30709	711806.88	1392853.72	Картометрический метод	0.1	-
30710	711810.99	1392852.57	Картометрический метод	0.1	-
30711	711811.11	1392852.56	Картометрический метод	0.1	-
30712	711819.84	1392853.22	Картометрический метод	0.1	-
30713	711841.43	1392856.65	Картометрический метод	0.1	-
30714	711863.64	1392858.37	Картометрический метод	0.1	-
30715	711865.22	1392857.98	Картометрический метод	0.1	-
30716	711877.67	1392858.70	Картометрический метод	0.1	-
30717	711902.75	1392856.39	Картометрический метод	0.1	-
30718	711922.26	1392852.96	Картометрический метод	0.1	-
30719	711930.83	1392852.93	Картометрический метод	0.1	-
30720	711932.22	1392853.19	Картометрический метод	0.1	-
30721	711943.46	1392861.25	Картометрический метод	0.1	-

2. Сведения о характерных точках границ объекта					
Обозначение характерных точек границ	Координаты, м		Метод определения координат характерной точки	Средняя квадратическая погрешность положения характерной точки (Mt), м	Описание обозначения точки на местности (при наличии)
	X	Y			
1	2	3	4	5	6
30722	711945.08	1392862.52	Картометрический метод	0.1	-
30723	711965.49	1392876.22	Картометрический метод	0.1	-
30724	711990.44	1392883.36	Картометрический метод	0.1	-
30725	712005.68	1392886.24	Картометрический метод	0.1	-
30726	712015.50	1392890.65	Картометрический метод	0.1	-
30727	712025.58	1392896.25	Картометрический метод	0.1	-
30728	712034.93	1392902.43	Картометрический метод	0.1	-
30729	712050.74	1392919.20	Картометрический метод	0.1	-
30730	712071.29	1392932.94	Картометрический метод	0.1	-
30731	712076.71	1392936.16	Картометрический метод	0.1	-
30732	712100.87	1392945.51	Картометрический метод	0.1	-
30733	712107.26	1392948.66	Картометрический метод	0.1	-
30734	712114.35	1392955.92	Картометрический метод	0.1	-
30735	712123.24	1392970.00	Картометрический метод	0.1	-
30736	712141.71	1393001.76	Картометрический метод	0.1	-
30737	712159.87	1393031.33	Картометрический метод	0.1	-
30738	712172.20	1393055.39	Картометрический метод	0.1	-
30739	712193.20	1393078.61	Картометрический метод	0.1	-
30740	712214.14	1393093.31	Картометрический метод	0.1	-
30741	712228.62	1393101.43	Картометрический метод	0.1	-
30742	712235.52	1393106.45	Картометрический метод	0.1	-
30743	712245.02	1393116.82	Картометрический метод	0.1	-
30744	712265.91	1393134.67	Картометрический метод	0.1	-
30745	712294.57	1393144.62	Картометрический метод	0.1	-
30746	712295.89	1393144.72	Картометрический метод	0.1	-

2. Сведения о характерных точках границ объекта					
Обозначение характерных точек границ	Координаты, м		Метод определения координат характерной точки	Средняя квадратическая погрешность положения характерной точки (Mt), м	Описание обозначения точки на местности (при наличии)
	X	Y			
1	2	3	4	5	6
30747	712304.43	1393147.46	Картометрический метод	0.1	-
30748	712315.26	1393162.74	Картометрический метод	0.1	-
30749	712332.60	1393174.29	Картометрический метод	0.1	-
30750	712338.66	1393178.43	Картометрический метод	0.1	-
30751	712355.94	1393193.55	Картометрический метод	0.1	-
30752	712372.08	1393201.31	Картометрический метод	0.1	-
30753	712408.14	1393204.41	Картометрический метод	0.1	-
30754	712426.50	1393197.25	Картометрический метод	0.1	-
30755	712440.59	1393189.15	Картометрический метод	0.1	-
30756	712442.32	1393187.13	Картометрический метод	0.1	-
30757	712454.04	1393179.87	Картометрический метод	0.1	-
30758	712475.61	1393172.06	Картометрический метод	0.1	-
30759	712480.96	1393169.81	Картометрический метод	0.1	-
30760	712472.89	1393180.67	Картометрический метод	0.1	-
30761	712459.99	1393193.35	Картометрический метод	0.1	-
30762	712357.72	1393283.81	Картометрический метод	0.1	-
30763	712338.18	1393298.69	Картометрический метод	0.1	-
30764	712317.59	1393306.90	Картометрический метод	0.1	-
30765	712256.03	1393318.96	Картометрический метод	0.1	-
30766	712209.80	1393331.53	Картометрический метод	0.1	-
30767	712136.92	1393355.38	Картометрический метод	0.1	-
30768	712078.90	1393380.70	Картометрический метод	0.1	-
30769	712011.15	1393417.66	Картометрический метод	0.1	-
30770	711966.42	1393447.48	Картометрический метод	0.1	-
30771	711921.20	1393484.82	Картометрический метод	0.1	-

2. Сведения о характерных точках границ объекта					
Обозначение характерных точек границ	Координаты, м		Метод определения координат характерной точки	Средняя квадратическая погрешность положения характерной точки (Mt), м	Описание обозначения точки на местности (при наличии)
	X	Y			
1	2	3	4	5	6
30772	711889.31	1393514.97	Картометрический метод	0.1	-
30773	711872.11	1393533.78	Картометрический метод	0.1	-
30774	711854.80	1393558.53	Картометрический метод	0.1	-
30775	711841.26	1393586.04	Картометрический метод	0.1	-
30776	711833.09	1393609.97	Картометрический метод	0.1	-
30777	711816.92	1393669.06	Картометрический метод	0.1	-
30778	711810.01	1393686.97	Картометрический метод	0.1	-
30779	711801.04	1393702.19	Картометрический метод	0.1	-
30780	711766.44	1393752.08	Картометрический метод	0.1	-
30781	711756.82	1393769.87	Картометрический метод	0.1	-
30782	711748.26	1393790.11	Картометрический метод	0.1	-
30783	711725.80	1393861.40	Картометрический метод	0.1	-
30784	711714.68	1393905.26	Картометрический метод	0.1	-
30785	711683.93	1394087.20	Картометрический метод	0.1	-
30786	711678.24	1394112.10	Картометрический метод	0.1	-
30787	711667.54	1394138.42	Картометрический метод	0.1	-
30788	711637.86	1394193.66	Картометрический метод	0.1	-
30789	711615.11	1394225.88	Картометрический метод	0.1	-
30790	711553.51	1394237.43	Картометрический метод	0.1	-
30791	711277.09	1394471.46	Картометрический метод	0.1	-
30792	711190.44	1394588.67	Картометрический метод	0.1	-
30793	711041.85	1394647.48	Картометрический метод	0.1	-
30794	710663.88	1395118.92	Картометрический метод	0.1	-
30795	710587.10	1395179.00	Картометрический метод	0.1	-
30796	710540.16	1395241.20	Картометрический метод	0.1	-

2. Сведения о характерных точках границ объекта					
Обозначение характерных точек границ	Координаты, м		Метод определения координат характерной точки	Средняя квадратическая погрешность положения характерной точки (Mt), м	Описание обозначения точки на местности (при наличии)
	X	Y			
1	2	3	4	5	6
30797	710490.60	1395329.92	Картометрический метод	0.1	-
30798	710491.41	1395377.56	Картометрический метод	0.1	-
30799	710523.14	1395437.82	Картометрический метод	0.1	-
30800	710519.81	1395457.15	Картометрический метод	0.1	-
30801	710422.67	1395583.04	Картометрический метод	0.1	-
30802	710223.35	1395714.04	Картометрический метод	0.1	-
30803	710092.56	1395774.68	Картометрический метод	0.1	-
30804	710046.52	1395821.39	Картометрический метод	0.1	-
30805	710021.31	1395900.09	Картометрический метод	0.1	-
30806	709972.83	1395960.72	Картометрический метод	0.1	-
30807	709887.24	1396045.22	Картометрический метод	0.1	-
30808	709854.07	1396056.25	Картометрический метод	0.1	-
30809	709797.49	1396080.73	Картометрический метод	0.1	-
30810	709775.92	1396076.96	Картометрический метод	0.1	-
30811	709767.22	1396061.24	Картометрический метод	0.1	-
30812	709768.53	1396041.58	Картометрический метод	0.1	-
30813	709751.25	1396024.04	Картометрический метод	0.1	-
30814	709723.36	1396017.02	Картометрический метод	0.1	-
30815	709687.47	1396024.69	Картометрический метод	0.1	-
30816	709691.50	1396055.60	Картометрический метод	0.1	-
30817	709669.53	1396067.85	Картометрический метод	0.1	-
30818	709667.64	1396083.11	Картометрический метод	0.1	-
30819	709626.68	1396106.87	Картометрический метод	0.1	-
30820	709629.99	1396128.47	Картометрический метод	0.1	-
30821	709603.14	1396170.87	Картометрический метод	0.1	-

2. Сведения о характерных точках границ объекта					
Обозначение характерных точек границ	Координаты, м		Метод определения координат характерной точки	Средняя квадратическая погрешность положения характерной точки (Mt), м	Описание обозначения точки на местности (при наличии)
	X	Y			
1	2	3	4	5	6
30822	709589.35	1396183.14	Картометрический метод	0.1	-
30823	709536.85	1396203.90	Картометрический метод	0.1	-
30824	709510.76	1396213.81	Картометрический метод	0.1	-
30825	709493.74	1396216.24	Картометрический метод	0.1	-
30826	709441.90	1396249.18	Картометрический метод	0.1	-
30827	709427.71	1396280.07	Картометрический метод	0.1	-
30828	709382.63	1396321.33	Картометрический метод	0.1	-
30829	709361.41	1396330.60	Картометрический метод	0.1	-
30830	709334.93	1396367.43	Картометрический метод	0.1	-
30831	709347.92	1396385.70	Картометрический метод	0.1	-
30832	709506.32	1396341.63	Картометрический метод	0.1	-
30833	709530.72	1396350.24	Картометрический метод	0.1	-
30834	709558.95	1396346.56	Картометрический метод	0.1	-
30835	709568.40	1396354.43	Картометрический метод	0.1	-
30836	709573.63	1396375.35	Картометрический метод	0.1	-
30837	709526.88	1396453.94	Картометрический метод	0.1	-
30838	709510.53	1396492.78	Картометрический метод	0.1	-
30839	709448.24	1396524.27	Картометрический метод	0.1	-
30840	709401.28	1396515.85	Картометрический метод	0.1	-
30841	709393.49	1396508.12	Картометрический метод	0.1	-
30842	709392.39	1396504.19	Картометрический метод	0.1	-
30843	709384.22	1396491.70	Картометрический метод	0.1	-
30844	709376.06	1396490.84	Картометрический метод	0.1	-
30845	709361.62	1396476.51	Картометрический метод	0.1	-
30846	709338.64	1396477.29	Картометрический метод	0.1	-

2. Сведения о характерных точках границ объекта					
Обозначение характерных точек границ	Координаты, м		Метод определения координат характерной точки	Средняя квадратическая погрешность положения характерной точки (Mt), м	Описание обозначения точки на местности (при наличии)
	X	Y			
1	2	3	4	5	6
30847	709338.51	1396492.29	Картометрический метод	0.1	-
30848	709322.89	1396563.15	Картометрический метод	0.1	-
30849	709291.35	1396633.90	Картометрический метод	0.1	-
30850	709252.03	1396664.53	Картометрический метод	0.1	-
30851	709197.03	1396665.04	Картометрический метод	0.1	-
30852	709166.15	1396648.82	Картометрический метод	0.1	-
30853	709166.42	1396617.78	Картометрический метод	0.1	-
30854	709158.77	1396586.75	Картометрический метод	0.1	-
30855	709150.73	1396586.64	Картометрический метод	0.1	-
30856	709118.72	1396578.38	Картометрический метод	0.1	-
30857	709056.69	1396585.86	Картометрический метод	0.1	-
30858	709001.68	1396586.35	Картометрический метод	0.1	-
30859	708985.87	1396570.24	Картометрический метод	0.1	-
30860	708959.10	1396604.83	Картометрический метод	0.1	-
30861	708926.15	1396613.54	Картометрический метод	0.1	-
30862	708923.31	1396632.69	Картометрический метод	0.1	-
30863	708923.18	1396648.67	Картометрический метод	0.1	-
30864	708907.97	1396671.54	Картометрический метод	0.1	-
30865	708883.85	1396687.33	Картометрический метод	0.1	-
30866	708844.80	1396687.98	Картометрический метод	0.1	-
30867	708666.49	1396791.09	Картометрический метод	0.1	-
30868	708498.79	1396825.53	Картометрический метод	0.1	-
30869	708399.97	1396935.57	Картометрический метод	0.1	-
30870	708302.84	1396954.27	Картометрический метод	0.1	-
30871	708207.24	1397013.30	Картометрический метод	0.1	-

2. Сведения о характерных точках границ объекта					
Обозначение характерных точек границ	Координаты, м		Метод определения координат характерной точки	Средняя квадратическая погрешность положения характерной точки (Mt), м	Описание обозначения точки на местности (при наличии)
	X	Y			
1	2	3	4	5	6
30872	708126.73	1397094.16	Картометрический метод	0.1	-
30873	708107.90	1397151.51	Картометрический метод	0.1	-
30874	708088.41	1397246.46	Картометрический метод	0.1	-
30875	708083.61	1397318.43	Картометрический метод	0.1	-
30876	707824.58	1397498.04	Картометрический метод	0.1	-
30877	707804.99	1397478.73	Картометрический метод	0.1	-
30878	707786.33	1397469.31	Картометрический метод	0.1	-
30879	707755.00	1397466.60	Картометрический метод	0.1	-
30880	707740.31	1397468.49	Картометрический метод	0.1	-
30881	707692.66	1397484.79	Картометрический метод	0.1	-
30882	707660.53	1397509.75	Картометрический метод	0.1	-
30883	707633.61	1397527.17	Картометрический метод	0.1	-
30884	707606.73	1397534.50	Картометрический метод	0.1	-
30885	707582.83	1397537.83	Картометрический метод	0.1	-
30886	707540.03	1397530.05	Картометрический метод	0.1	-
30887	707509.71	1397529.36	Картометрический метод	0.1	-
30888	707483.39	1397536.66	Картометрический метод	0.1	-
30889	707462.12	1397550.00	Картометрический метод	0.1	-
30890	707423.34	1397586.38	Картометрический метод	0.1	-
30891	707413.60	1397600.12	Картометрический метод	0.1	-
30892	707400.63	1397632.86	Картометрический метод	0.1	-
30893	707383.97	1397683.14	Картометрический метод	0.1	-
30894	707373.16	1397707.06	Картометрический метод	0.1	-
30895	707346.81	1397746.79	Картометрический метод	0.1	-
30896	707333.32	1397772.21	Картометрический метод	0.1	-

2. Сведения о характерных точках границ объекта					
Обозначение характерных точек границ	Координаты, м		Метод определения координат характерной точки	Средняя квадратическая погрешность положения характерной точки (Mt), м	Описание обозначения точки на местности (при наличии)
	X	Y			
1	2	3	4	5	6
30897	707305.97	1397817.11	Картометрический метод	0.1	-
30898	707293.02	1397835.62	Картометрический метод	0.1	-
30899	707274.59	1397859.08	Картометрический метод	0.1	-
30900	707239.26	1397898.07	Картометрический метод	0.1	-
30901	707201.32	1397934.88	Картометрический метод	0.1	-
30902	707181.25	1397951.92	Картометрический метод	0.1	-
30903	707050.40	1398040.63	Картометрический метод	0.1	-
30904	707015.55	1398057.62	Картометрический метод	0.1	-
30905	706984.16	1398063.18	Картометрический метод	0.1	-
30906	706958.49	1398063.46	Картометрический метод	0.1	-
30907	706938.31	1398054.42	Картометрический метод	0.1	-
30908	706906.13	1398033.44	Картометрический метод	0.1	-
30909	706893.63	1398022.04	Картометрический метод	0.1	-
30910	707040.53	1397991.50	Картометрический метод	0.1	-
30911	707084.77	1397943.88	Картометрический метод	0.1	-
30912	707078.35	1397888.90	Картометрический метод	0.1	-
30913	707010.18	1397837.96	Картометрический метод	0.1	-
30914	706945.63	1397830.82	Картометрический метод	0.1	-
30915	706874.35	1397852.84	Картометрический метод	0.1	-
30916	706833.68	1397872.96	Картометрический метод	0.1	-
30917	706767.25	1397922.16	Картометрический метод	0.1	-
30918	706752.42	1397954.92	Картометрический метод	0.1	-
30919	706714.06	1397961.97	Картометрический метод	0.1	-
30920	706656.21	1397945.91	Картометрический метод	0.1	-
30921	706551.56	1397901.27	Картометрический метод	0.1	-

2. Сведения о характерных точках границ объекта					
Обозначение характерных точек границ	Координаты, м		Метод определения координат характерной точки	Средняя квадратическая погрешность положения характерной точки (Mt), м	Описание обозначения точки на местности (при наличии)
	X	Y			
1	2	3	4	5	6
30922	706679.67	1397705.21	Картометрический метод	0.1	-
30923	706273.98	1397648.43	Картометрический метод	0.1	-
30924	706240.78	1397595.42	Картометрический метод	0.1	-
30925	706163.54	1397611.63	Картометрический метод	0.1	-
30926	706095.43	1397625.94	Картометрический метод	0.1	-
30927	706082.82	1397779.08	Картометрический метод	0.1	-
30928	706079.18	1397778.97	Картометрический метод	0.1	-
30929	706054.13	1397782.96	Картометрический метод	0.1	-
30930	706028.10	1397793.37	Картометрический метод	0.1	-
30931	706000.47	1397816.88	Картометрический метод	0.1	-
30932	705992.10	1397831.16	Картометрический метод	0.1	-
30933	705986.35	1397847.96	Картометрический метод	0.1	-
30934	705978.67	1397903.68	Картометрический метод	0.1	-
30935	705961.74	1397933.63	Картометрический метод	0.1	-
30936	705929.45	1397935.97	Картометрический метод	0.1	-
30937	705912.33	1397932.27	Картометрический метод	0.1	-
30938	705880.39	1397920.60	Картометрический метод	0.1	-
30939	705841.76	1397899.55	Картометрический метод	0.1	-
30940	705680.03	1397789.23	Картометрический метод	0.1	-
30941	705646.87	1397764.38	Картометрический метод	0.1	-
30942	705634.89	1397752.17	Картометрический метод	0.1	-
30943	705616.06	1397722.96	Картометрический метод	0.1	-
30944	705591.34	1397676.03	Картометрический метод	0.1	-
30945	705583.48	1397664.90	Картометрический метод	0.1	-
30946	705554.36	1397638.21	Картометрический метод	0.1	-

2. Сведения о характерных точках границ объекта					
Обозначение характерных точек границ	Координаты, м		Метод определения координат характерной точки	Средняя квадратическая погрешность положения характерной точки (Mt), м	Описание обозначения точки на местности (при наличии)
	X	Y			
1	2	3	4	5	6
30947	705520.54	1397622.11	Картометрический метод	0.1	-
30948	705505.55	1397618.45	Картометрический метод	0.1	-
30949	705375.92	1397599.05	Картометрический метод	0.1	-
30950	705361.37	1397594.59	Картометрический метод	0.1	-
30951	705339.84	1397563.19	Картометрический метод	0.1	-
30952	705291.86	1397501.25	Картометрический метод	0.1	-
30953	705178.86	1397347.81	Картометрический метод	0.1	-
30954	705172.01	1397333.78	Картометрический метод	0.1	-
30955	705173.81	1397276.94	Картометрический метод	0.1	-
30956	705172.01	1397245.23	Картометрический метод	0.1	-
30957	705168.71	1397224.56	Картометрический метод	0.1	-
30958	705161.58	1397198.91	Картометрический метод	0.1	-
30959	705148.39	1397171.63	Картометрический метод	0.1	-
30960	705135.09	1397154.05	Картометрический метод	0.1	-
30961	705079.14	1397097.96	Картометрический метод	0.1	-
30962	705059.64	1397083.57	Картометрический метод	0.1	-
30963	705028.56	1397071.11	Картометрический метод	0.1	-
30964	705007.99	1397069.90	Картометрический метод	0.1	-
30965	704968.02	1397075.17	Картометрический метод	0.1	-
30966	704936.16	1397069.49	Картометрический метод	0.1	-
30967	704903.94	1397045.21	Картометрический метод	0.1	-
30968	704893.17	1397030.96	Картометрический метод	0.1	-
30969	704867.23	1396984.15	Картометрический метод	0.1	-
30970	704862.68	1396960.03	Картометрический метод	0.1	-
30971	704862.72	1396928.84	Картометрический метод	0.1	-

2. Сведения о характерных точках границ объекта					
Обозначение характерных точек границ	Координаты, м		Метод определения координат характерной точки	Средняя квадратическая погрешность положения характерной точки (Mt), м	Описание обозначения точки на местности (при наличии)
	X	Y			
1	2	3	4	5	6
30972	704870.26	1396897.21	Картометрический метод	0.1	-
30973	704883.05	1396739.76	Картометрический метод	0.1	-
30974	705010.17	1396609.14	Картометрический метод	0.1	-
30975	704972.79	1396388.07	Картометрический метод	0.1	-
30976	704935.52	1396393.45	Картометрический метод	0.1	-
30977	704913.83	1396400.00	Картометрический метод	0.1	-
30978	704901.00	1396404.34	Картометрический метод	0.1	-
30979	704878.84	1396415.22	Картометрический метод	0.1	-
30980	704857.93	1396428.92	Картометрический метод	0.1	-
30981	704819.80	1396460.01	Картометрический метод	0.1	-
30982	704777.18	1396499.77	Картометрический метод	0.1	-
30983	704765.31	1396503.99	Картометрический метод	0.1	-
30984	704743.48	1396503.58	Картометрический метод	0.1	-
30985	704716.88	1396492.03	Картометрический метод	0.1	-
30986	704696.09	1396480.35	Картометрический метод	0.1	-
30987	704643.75	1396360.81	Картометрический метод	0.1	-
30988	704606.20	1396270.22	Картометрический метод	0.1	-
30989	704582.65	1396209.01	Картометрический метод	0.1	-
30990	704538.38	1396085.04	Картометрический метод	0.1	-
30991	704525.76	1396054.94	Картометрический метод	0.1	-
30992	704511.37	1396025.85	Картометрический метод	0.1	-
30993	704459.10	1395943.24	Картометрический метод	0.1	-
30994	704442.88	1395914.44	Картометрический метод	0.1	-
30995	704430.61	1395883.71	Картометрический метод	0.1	-
30996	704427.23	1395851.35	Картометрический метод	0.1	-

2. Сведения о характерных точках границ объекта					
Обозначение характерных точек границ	Координаты, м		Метод определения координат характерной точки	Средняя квадратическая погрешность положения характерной точки (Mt), м	Описание обозначения точки на местности (при наличии)
	X	Y			
1	2	3	4	5	6
30997	704435.57	1395819.82	Картометрический метод	0.1	-
30998	704450.54	1395790.57	Картометрический метод	0.1	-
30999	704462.05	1395760.13	Картометрический метод	0.1	-
31000	704464.24	1395727.19	Картометрический метод	0.1	-
31001	704458.74	1395694.65	Картометрический метод	0.1	-
31002	704448.36	1395663.78	Картометрический метод	0.1	-
31003	704407.38	1395574.38	Картометрический метод	0.1	-
31004	704395.75	1395543.91	Картометрический метод	0.1	-
31005	704386.60	1395512.61	Картометрический метод	0.1	-
31006	704379.46	1395480.61	Картометрический метод	0.1	-
31007	704373.85	1395448.10	Картометрический метод	0.1	-
31008	704370.49	1395415.40	Картометрический метод	0.1	-
31009	704374.07	1395383.41	Картометрический метод	0.1	-
31010	704381.75	1395351.42	Картометрический метод	0.1	-
31011	704385.63	1395318.08	Картометрический метод	0.1	-
31012	704380.05	1395285.90	Картометрический метод	0.1	-
31013	704224.66	1395035.99	Картометрический метод	0.1	-
31014	704193.30	1394979.83	Картометрический метод	0.1	-
31015	704172.82	1394953.68	Картометрический метод	0.1	-
31016	704145.03	1394933.96	Картометрический метод	0.1	-
31017	704113.73	1394922.64	Картометрический метод	0.1	-
31018	704048.68	1394919.56	Картометрический метод	0.1	-
31019	703950.72	1394914.10	Картометрический метод	0.1	-
31020	703852.72	1394911.64	Картометрический метод	0.1	-
31021	703820.00	1394908.39	Картометрический метод	0.1	-

2. Сведения о характерных точках границ объекта					
Обозначение характерных точек границ	Координаты, м		Метод определения координат характерной точки	Средняя квадратическая погрешность положения характерной точки (Mt), м	Описание обозначения точки на местности (при наличии)
	X	Y			
1	2	3	4	5	6
31022	703789.43	1394897.26	Картометрический метод	0.1	-
31023	703703.65	1394850.24	Картометрический метод	0.1	-
31024	703643.91	1394822.28	Картометрический метод	0.1	-
31025	703621.53	1394799.35	Картометрический метод	0.1	-
31026	703612.19	1394767.18	Картометрический метод	0.1	-
31027	703613.40	1394734.85	Картометрический метод	0.1	-
31028	703627.43	1394670.68	Картометрический метод	0.1	-
31029	703627.69	1394638.23	Картометрический метод	0.1	-
31030	703616.90	1394573.66	Картометрический метод	0.1	-
31031	703609.91	1394541.69	Картометрический метод	0.1	-
31032	703596.01	1394512.20	Картометрический метод	0.1	-
31033	703575.33	1394486.49	Картометрический метод	0.1	-
31034	703549.72	1394467.01	Картометрический метод	0.1	-
31035	703520.06	1394455.06	Картометрический метод	0.1	-
31036	703453.51	1394441.85	Картометрический метод	0.1	-
31037	703439.44	1394413.76	Картометрический метод	0.1	-
31038	703437.16	1394380.46	Картометрический метод	0.1	-
31039	703432.87	1394349.35	Картометрический метод	0.1	-
31040	703413.39	1394286.11	Картометрический метод	0.1	-
31041	703405.30	1394253.53	Картометрический метод	0.1	-
31042	703390.09	1394226.68	Картометрический метод	0.1	-
31043	703366.90	1394207.53	Картометрический метод	0.1	-
31044	703352.06	1394177.69	Картометрический метод	0.1	-
31045	703371.21	1394147.01	Картометрический метод	0.1	-
31046	703417.40	1394062.19	Картометрический метод	0.1	-

2. Сведения о характерных точках границ объекта					
Обозначение характерных точек границ	Координаты, м		Метод определения координат характерной точки	Средняя квадратическая погрешность положения характерной точки (Mt), м	Описание обозначения точки на местности (при наличии)
	X	Y			
1	2	3	4	5	6
31047	703431.51	1394028.40	Картометрический метод	0.1	-
31048	703439.24	1393996.51	Картометрический метод	0.1	-
31049	703455.35	1393900.28	Картометрический метод	0.1	-
31050	703474.97	1393804.30	Картометрический метод	0.1	-
31051	703478.66	1393771.45	Картометрический метод	0.1	-
31052	703485.45	1393739.79	Картометрический метод	0.1	-
31053	703502.11	1393711.46	Картометрический метод	0.1	-
31054	703515.96	1393682.16	Картометрический метод	0.1	-
31055	703519.32	1393649.34	Картометрический метод	0.1	-
31056	703517.09	1393616.29	Картометрический метод	0.1	-
31057	703504.47	1393586.86	Картометрический метод	0.1	-
31058	703485.73	1393558.40	Картометрический метод	0.1	-
31059	703465.16	1393531.24	Картометрический метод	0.1	-
31060	703440.16	1393511.87	Картометрический метод	0.1	-
31061	703409.06	1393504.60	Картометрический метод	0.1	-
31062	703376.08	1393500.33	Картометрический метод	0.1	-
31063	703346.06	1393488.44	Картометрический метод	0.1	-
31064	703317.61	1393471.53	Картометрический метод	0.1	-
31065	703290.70	1393452.82	Картометрический метод	0.1	-
31066	703277.87	1393422.77	Картометрический метод	0.1	-
31067	703261.91	1393394.85	Картометрический метод	0.1	-
31068	703232.44	1393378.18	Картометрический метод	0.1	-
31069	703214.90	1393355.31	Картометрический метод	0.1	-
31070	703225.68	1393290.55	Картометрический метод	0.1	-
31071	703221.21	1393258.37	Картометрический метод	0.1	-

2. Сведения о характерных точках границ объекта					
Обозначение характерных точек границ	Координаты, м		Метод определения координат характерной точки	Средняя квадратическая погрешность положения характерной точки (Mt), м	Описание обозначения точки на местности (при наличии)
	X	Y			
1	2	3	4	5	6
31072	703205.16	1393235.46	Картометрический метод	0.1	-
31073	703176.26	1393220.39	Картометрический метод	0.1	-
31074	703142.75	1393212.25	Картометрический метод	0.1	-
31075	703109.54	1393206.50	Картометрический метод	0.1	-
31076	703042.74	1393196.44	Картометрический метод	0.1	-
31077	703027.58	1393195.32	Картометрический метод	0.1	-
31078	703010.97	1393193.48	Картометрический метод	0.1	-
31079	702979.44	1393199.67	Картометрический метод	0.1	-
31080	702949.52	1393204.37	Картометрический метод	0.1	-
31081	702941.47	1393207.33	Картометрический метод	0.1	-
31082	702922.45	1393217.80	Картометрический метод	0.1	-
31083	702918.23	1393220.52	Картометрический метод	0.1	-
31084	702896.01	1393234.99	Картометрический метод	0.1	-
31085	702875.62	1393255.35	Картометрический метод	0.1	-
31086	702855.94	1393284.10	Картометрический метод	0.1	-
31087	702829.25	1393330.36	Картометрический метод	0.1	-
31088	702800.81	1393372.47	Картометрический метод	0.1	-
31089	702780.56	1393398.80	Картометрический метод	0.1	-
31090	702757.29	1393416.96	Картометрический метод	0.1	-
31091	702685.11	1393467.06	Картометрический метод	0.1	-
31092	702656.57	1393482.51	Картометрический метод	0.1	-
31093	702638.14	1393485.15	Картометрический метод	0.1	-
31094	702612.21	1393482.69	Картометрический метод	0.1	-
31095	702597.25	1393490.18	Картометрический метод	0.1	-
31096	702588.98	1393488.05	Картометрический метод	0.1	-

2. Сведения о характерных точках границ объекта					
Обозначение характерных точек границ	Координаты, м		Метод определения координат характерной точки	Средняя квадратическая погрешность положения характерной точки (Mt), м	Описание обозначения точки на местности (при наличии)
	X	Y			
1	2	3	4	5	6
31097	702589.44	1393477.50	Картометрический метод	0.1	-
31098	702574.02	1393473.33	Картометрический метод	0.1	-
31099	702518.36	1393461.02	Картометрический метод	0.1	-
31100	702512.62	1393842.92	Картометрический метод	0.1	-
31101	702512.60	1393844.15	Картометрический метод	0.1	-
31102	702629.89	1394004.59	Картометрический метод	0.1	-
31103	702664.86	1394209.02	Картометрический метод	0.1	-
31104	703036.92	1394340.17	Картометрический метод	0.1	-
31105	703234.22	1394554.94	Картометрический метод	0.1	-
31106	703458.48	1394589.76	Картометрический метод	0.1	-
31107	703525.11	1394881.46	Картометрический метод	0.1	-
31108	703726.84	1394967.62	Картометрический метод	0.1	-
31109	703945.06	1395179.55	Картометрический метод	0.1	-
31110	704135.58	1395248.50	Картометрический метод	0.1	-
31111	704275.44	1395437.36	Картометрический метод	0.1	-
31112	704325.13	1395837.46	Картометрический метод	0.1	-
31113	704386.01	1396334.72	Картометрический метод	0.1	-
31114	704604.33	1396557.92	Картометрический метод	0.1	-
31115	704688.15	1396769.44	Картометрический метод	0.1	-
31116	704632.02	1396860.76	Картометрический метод	0.1	-
31117	704463.77	1396877.69	Картометрический метод	0.1	-
31118	704357.12	1396969.01	Картометрический метод	0.1	-
31119	704441.11	1397066.22	Картометрический метод	0.1	-
31120	704766.25	1397112.36	Картометрический метод	0.1	-
31121	704939.98	1397175.42	Картометрический метод	0.1	-

2. Сведения о характерных точках границ объекта					
Обозначение характерных точек границ	Координаты, м		Метод определения координат характерной точки	Средняя квадратическая погрешность положения характерной точки (Mt), м	Описание обозначения точки на местности (при наличии)
	X	Y			
1	2	3	4	5	6
31122	704979.13	1397278.26	Картометрический метод	0.1	-
31123	704923.02	1397369.63	Картометрический метод	0.1	-
31124	704748.96	1397495.14	Картометрический метод	0.1	-
31125	704631.18	1397592.12	Картометрический метод	0.1	-
31126	704647.94	1397677.87	Картометрический метод	0.1	-
31127	704900.21	1397740.97	Картометрический метод	0.1	-
31128	705129.99	1397775.44	Картометрический метод	0.1	-
31129	705410.32	1397912.80	Картометрический метод	0.1	-
31130	705470.48	1397857.93	Картометрический метод	0.1	-
31131	705478.61	1397866.82	Картометрический метод	0.1	-
31132	705480.02	1397867.89	Картометрический метод	0.1	-
31133	705491.03	1397869.08	Картометрический метод	0.1	-
31134	705503.59	1397869.31	Картометрический метод	0.1	-
31135	705529.47	1397845.78	Картометрический метод	0.1	-
31136	705540.11	1397832.03	Картометрический метод	0.1	-
31137	705556.84	1397808.78	Картометрический метод	0.1	-
31138	705579.94	1397836.26	Картометрический метод	0.1	-
31139	705594.92	1397876.65	Картометрический метод	0.1	-
31140	705612.55	1397896.75	Картометрический метод	0.1	-
31141	705617.41	1397900.44	Картометрический метод	0.1	-
31142	705626.89	1397904.48	Картометрический метод	0.1	-
31143	705639.87	1397909.15	Картометрический метод	0.1	-
31144	705650.49	1397912.46	Картометрический метод	0.1	-
31145	705675.98	1397919.05	Картометрический метод	0.1	-
31146	705719.85	1397925.77	Картометрический метод	0.1	-

2. Сведения о характерных точках границ объекта					
Обозначение характерных точек границ	Координаты, м		Метод определения координат характерной точки	Средняя квадратическая погрешность положения характерной точки (Mt), м	Описание обозначения точки на местности (при наличии)
	X	Y			
1	2	3	4	5	6
31147	705753.93	1397972.48	Картометрический метод	0.1	-
31148	705781.38	1397996.43	Картометрический метод	0.1	-
31149	705814.72	1398023.59	Картометрический метод	0.1	-
31150	705844.89	1398051.31	Картометрический метод	0.1	-
31151	705880.67	1398087.84	Картометрический метод	0.1	-
31152	705888.76	1398094.29	Картометрический метод	0.1	-
31153	705921.84	1398114.60	Картометрический метод	0.1	-
31154	705923.50	1398118.83	Картометрический метод	0.1	-
31155	705925.33	1398122.55	Картометрический метод	0.1	-
31156	706012.29	1398214.99	Картометрический метод	0.1	-
31157	706048.10	1398260.68	Картометрический метод	0.1	-
31158	706085.14	1398300.19	Картометрический метод	0.1	-
31159	706123.42	1398334.77	Картометрический метод	0.1	-
31160	706149.16	1398359.56	Картометрический метод	0.1	-
31161	706196.30	1398452.97	Картометрический метод	0.1	-
31162	706221.27	1398466.10	Картометрический метод	0.1	-
31163	706274.26	1398461.65	Картометрический метод	0.1	-
31164	706439.22	1398352.07	Картометрический метод	0.1	-
31165	706486.18	1398351.52	Картометрический метод	0.1	-
31166	706538.15	1398341.54	Картометрический метод	0.1	-
31167	706616.10	1398336.32	Картометрический метод	0.1	-
31168	706643.58	1398324.50	Картометрический метод	0.1	-
31169	706661.42	1398302.22	Картометрический метод	0.1	-
31170	706667.80	1398286.48	Картометрический метод	0.1	-
31171	706668.98	1398251.89	Картометрический метод	0.1	-

2. Сведения о характерных точках границ объекта					
Обозначение характерных точек границ	Координаты, м		Метод определения координат характерной точки	Средняя квадратическая погрешность положения характерной точки (Mt), м	Описание обозначения точки на местности (при наличии)
	X	Y			
1	2	3	4	5	6
31172	706656.68	1398214.47	Картометрический метод	0.1	-
31173	706638.17	1398176.83	Картометрический метод	0.1	-
31174	706624.40	1398163.64	Картометрический метод	0.1	-
31175	706547.01	1398158.25	Картометрический метод	0.1	-
31176	706661.79	1398134.98	Картометрический метод	0.1	-
31177	706695.61	1398169.87	Картометрический метод	0.1	-
31178	706720.58	1398222.31	Картометрический метод	0.1	-
31179	706729.60	1398253.04	Картометрический метод	0.1	-
31180	706729.02	1398289.99	Картометрический метод	0.1	-
31181	706744.62	1398320.15	Картометрический метод	0.1	-
31182	706811.83	1398353.74	Картометрический метод	0.1	-
31183	706847.67	1398351.19	Картометрический метод	0.1	-
31184	706884.07	1398337.82	Картометрический метод	0.1	-
31185	706919.90	1398320.95	Картометрический метод	0.1	-
31186	706935.02	1398314.99	Картометрический метод	0.1	-
31187	706947.34	1398307.30	Картометрический метод	0.1	-
31188	706961.68	1398273.22	Картометрический метод	0.1	-
31189	706978.21	1398242.10	Картометрический метод	0.1	-
31190	706979.04	1398209.96	Картометрический метод	0.1	-
31191	706976.54	1398187.86	Картометрический метод	0.1	-
31192	706976.70	1398165.28	Картометрический метод	0.1	-
31193	706981.63	1398142.95	Картометрический метод	0.1	-
31194	706985.33	1398145.84	Картометрический метод	0.1	-
31195	707034.00	1398127.17	Картометрический метод	0.1	-
31196	707053.62	1398121.91	Картометрический метод	0.1	-

2. Сведения о характерных точках границ объекта					
Обозначение характерных точек границ	Координаты, м		Метод определения координат характерной точки	Средняя квадратическая погрешность положения характерной точки (Mt), м	Описание обозначения точки на местности (при наличии)
	X	Y			
1	2	3	4	5	6
31197	707064.85	1398117.14	Картометрический метод	0.1	-
31198	707076.07	1398110.06	Картометрический метод	0.1	-
31199	707116.85	1398106.01	Картометрический метод	0.1	-
31200	707120.01	1398104.42	Картометрический метод	0.1	-
31201	707137.68	1398100.75	Картометрический метод	0.1	-
31202	707163.52	1398100.51	Картометрический метод	0.1	-
31203	707174.69	1398098.45	Картометрический метод	0.1	-
31204	707191.20	1398082.31	Картометрический метод	0.1	-
31205	707204.08	1398072.26	Картометрический метод	0.1	-
31206	707214.06	1398060.89	Картометрический метод	0.1	-
31207	707220.90	1398057.25	Картометрический метод	0.1	-
31208	707224.88	1398056.93	Картометрический метод	0.1	-
31209	707252.53	1398064.07	Картометрический метод	0.1	-
31210	707263.16	1398066.81	Картометрический метод	0.1	-
31211	707242.17	1398114.97	Картометрический метод	0.1	-
31212	707190.31	1398127.32	Картометрический метод	0.1	-
31213	707100.17	1398171.77	Картометрический метод	0.1	-
31214	707075.47	1398229.81	Картометрический метод	0.1	-
31215	707077.94	1398274.26	Картометрический метод	0.1	-
31216	707066.83	1398303.90	Картометрический метод	0.1	-
31217	707045.83	1398347.12	Картометрический метод	0.1	-
31218	707035.11	1398356.94	Картометрический метод	0.1	-
31219	707001.38	1398387.87	Картометрический метод	0.1	-
31220	706958.00	1398444.26	Картометрический метод	0.1	-
31221	706924.07	1398478.30	Картометрический метод	0.1	-

2. Сведения о характерных точках границ объекта					
Обозначение характерных точек границ	Координаты, м		Метод определения координат характерной точки	Средняя квадратическая погрешность положения характерной точки (Mt), м	Описание обозначения точки на местности (при наличии)
	X	Y			
1	2	3	4	5	6
31222	706931.74	1398525.37	Картометрический метод	0.1	-
31223	706938.39	1398562.71	Картометрический метод	0.1	-
31224	706969.55	1398557.02	Картометрический метод	0.1	-
31225	707025.78	1398522.43	Картометрический метод	0.1	-
31226	707062.57	1398483.10	Картометрический метод	0.1	-
31227	707093.37	1398445.47	Картометрический метод	0.1	-
31228	707154.60	1398410.92	Картометрический метод	0.1	-
31229	707197.98	1398420.63	Картометрический метод	0.1	-
31230	707235.40	1398450.43	Картометрический метод	0.1	-
31231	707267.81	1398465.83	Картометрический метод	0.1	-
31232	707360.87	1398461.36	Картометрический метод	0.1	-
31233	707399.92	1398461.41	Картометрический метод	0.1	-
31234	707458.54	1398437.90	Картометрический метод	0.1	-
31235	707517.89	1398396.14	Картометрический метод	0.1	-
31236	707567.05	1398392.01	Картометрический метод	0.1	-
31237	707584.90	1398380.87	Картометрический метод	0.1	-
31238	707673.32	1398373.03	Картометрический метод	0.1	-
31239	707738.78	1398384.41	Картометрический метод	0.1	-
31240	707787.73	1398298.81	Картометрический метод	0.1	-
31241	707807.90	1398216.35	Картометрический метод	0.1	-
31242	707815.98	1398159.36	Картометрический метод	0.1	-
31243	707806.64	1398101.68	Картометрический метод	0.1	-
31244	707773.86	1398053.38	Картометрический метод	0.1	-
31245	707668.94	1397992.56	Картометрический метод	0.1	-
31246	707568.38	1397956.58	Картометрический метод	0.1	-

2. Сведения о характерных точках границ объекта					
Обозначение характерных точек границ	Координаты, м		Метод определения координат характерной точки	Средняя квадратическая погрешность положения характерной точки (Mt), м	Описание обозначения точки на местности (при наличии)
	X	Y			
1	2	3	4	5	6
31247	707717.26	1397775.14	Картометрический метод	0.1	-
31248	707796.29	1397669.23	Картометрический метод	0.1	-
31249	707812.19	1397648.31	Картометрический метод	0.1	-
31250	707829.62	1397620.11	Картометрический метод	0.1	-
31251	708152.38	1397402.10	Картометрический метод	0.1	-
31252	708183.54	1397367.98	Картометрический метод	0.1	-
31253	708196.80	1397323.16	Картометрический метод	0.1	-
31254	708191.54	1397250.31	Картометрический метод	0.1	-
31255	708215.71	1397148.85	Картометрический метод	0.1	-
31256	708322.50	1397069.52	Картометрический метод	0.1	-
31257	708445.31	1397029.20	Картометрический метод	0.1	-
31258	708551.18	1396916.86	Картометрический метод	0.1	-
31259	708708.47	1396882.11	Картометрический метод	0.1	-
31260	708853.61	1396820.90	Картометрический метод	0.1	-
31261	708892.72	1396817.79	Картометрический метод	0.1	-
31262	708940.45	1396801.00	Картометрический метод	0.1	-
31263	709041.09	1396778.89	Картометрический метод	0.1	-
31264	709068.16	1396750.01	Картометрический метод	0.1	-
31265	709102.53	1396754.39	Картометрический метод	0.1	-
31266	709232.98	1396868.91	Картометрический метод	0.1	-
31267	709280.60	1396877.91	Картометрический метод	0.1	-
31268	709326.40	1396850.79	Картометрический метод	0.1	-
31269	709340.90	1396860.86	Картометрический метод	0.1	-
31270	709384.62	1396898.62	Картометрический метод	0.1	-
31271	709476.29	1396984.25	Картометрический метод	0.1	-

2. Сведения о характерных точках границ объекта					
Обозначение характерных точек границ	Координаты, м		Метод определения координат характерной точки	Средняя квадратическая погрешность положения характерной точки (Mt), м	Описание обозначения точки на местности (при наличии)
	X	Y			
1	2	3	4	5	6
31272	709510.72	1397028.66	Картометрический метод	0.1	-
31273	709546.14	1397114.71	Картометрический метод	0.1	-
31274	709565.14	1397171.01	Картометрический метод	0.1	-
31275	709566.18	1397266.44	Картометрический метод	0.1	-
31276	709535.45	1397344.29	Картометрический метод	0.1	-
31277	709499.52	1397390.88	Картометрический метод	0.1	-
31278	709439.32	1397464.50	Картометрический метод	0.1	-
31279	709412.57	1397514.48	Картометрический метод	0.1	-
31280	709393.55	1397564.76	Картометрический метод	0.1	-
31281	709374.51	1397635.49	Картометрический метод	0.1	-
31282	709359.50	1397714.50	Картометрический метод	0.1	-
31283	709353.79	1397792.53	Картометрический метод	0.1	-
31284	709351.28	1397870.12	Картометрический метод	0.1	-
31285	709355.05	1397947.64	Картометрический метод	0.1	-
31286	709362.91	1398023.24	Картометрический метод	0.1	-
31287	709376.58	1398092.33	Картометрический метод	0.1	-
31288	709400.61	1398170.77	Картометрический метод	0.1	-
31289	709455.15	1398322.90	Картометрический метод	0.1	-
31290	709493.40	1398426.13	Картометрический метод	0.1	-
31291	709504.05	1398462.69	Картометрический метод	0.1	-
31292	709519.99	1398534.03	Картометрический метод	0.1	-
31293	709536.24	1398650.04	Картометрический метод	0.1	-
31294	709540.47	1398695.44	Картометрический метод	0.1	-
31295	709540.39	1398781.27	Картометрический метод	0.1	-
31296	709499.01	1398871.14	Картометрический метод	0.1	-

2. Сведения о характерных точках границ объекта					
Обозначение характерных точек границ	Координаты, м		Метод определения координат характерной точки	Средняя квадратическая погрешность положения характерной точки (Mt), м	Описание обозначения точки на местности (при наличии)
	X	Y			
1	2	3	4	5	6
31297	709462.90	1398887.86	Картометрический метод	0.1	-
31298	709384.43	1398908.19	Картометрический метод	0.1	-
31299	709296.41	1398967.16	Картометрический метод	0.1	-
31300	709277.41	1399005.96	Картометрический метод	0.1	-
31301	709262.04	1399066.13	Картометрический метод	0.1	-
31302	709248.61	1399076.75	Картометрический метод	0.1	-
31303	709234.86	1399069.23	Картометрический метод	0.1	-
31304	709213.70	1399052.17	Картометрический метод	0.1	-
31305	709179.56	1399020.00	Картометрический метод	0.1	-
31306	709173.98	1399002.62	Картометрический метод	0.1	-
31307	709151.57	1398964.65	Картометрический метод	0.1	-
31308	709144.15	1398947.59	Картометрический метод	0.1	-
31309	709126.73	1398894.09	Картометрический метод	0.1	-
31310	709117.21	1398873.50	Картометрический метод	0.1	-
31311	709108.09	1398862.12	Картометрический метод	0.1	-
31312	709088.37	1398848.05	Картометрический метод	0.1	-
31313	709076.03	1398843.70	Картометрический метод	0.1	-
31314	709048.15	1398839.75	Картометрический метод	0.1	-
31315	708946.29	1398836.87	Картометрический метод	0.1	-
31316	708944.04	1398850.80	Картометрический метод	0.1	-
31317	708945.68	1398876.83	Картометрический метод	0.1	-
31318	708959.66	1398892.17	Картометрический метод	0.1	-
31319	708969.36	1398889.80	Картометрический метод	0.1	-
31320	709045.52	1398891.83	Картометрический метод	0.1	-
31321	709068.99	1398893.71	Картометрический метод	0.1	-

2. Сведения о характерных точках границ объекта					
Обозначение характерных точек границ	Координаты, м		Метод определения координат характерной точки	Средняя квадратическая погрешность положения характерной точки (Mt), м	Описание обозначения точки на местности (при наличии)
	X	Y			
1	2	3	4	5	6
31322	709074.47	1398896.47	Картометрический метод	0.1	-
31323	709076.44	1398903.58	Картометрический метод	0.1	-
31324	709072.28	1398912.62	Картометрический метод	0.1	-
31325	709072.43	1398920.76	Картометрический метод	0.1	-
31326	709082.32	1398933.85	Картометрический метод	0.1	-
31327	709075.78	1399002.44	Картометрический метод	0.1	-
31328	709242.16	1399142.23	Картометрический метод	0.1	-
31329	709286.02	1399159.13	Картометрический метод	0.1	-
31330	709454.85	1399185.62	Картометрический метод	0.1	-
31331	709473.63	1399266.78	Картометрический метод	0.1	-
31332	709473.80	1399327.98	Картометрический метод	0.1	-
31333	709455.48	1399500.90	Картометрический метод	0.1	-
31334	709461.68	1399543.70	Картометрический метод	0.1	-
31335	709602.45	1399719.27	Картометрический метод	0.1	-
31336	709608.90	1399829.00	Картометрический метод	0.1	-
31337	709621.35	1399873.59	Картометрический метод	0.1	-
31338	709649.61	1400033.27	Картометрический метод	0.1	-
31339	709665.28	1399890.56	Картометрический метод	0.1	-
31340	709812.91	1399897.72	Картометрический метод	0.1	-
31341	709796.83	1400049.97	Картометрический метод	0.1	-
31342	709835.59	1399955.86	Картометрический метод	0.1	-
31343	709897.77	1399900.52	Картометрический метод	0.1	-
31344	709919.72	1399892.29	Картометрический метод	0.1	-
31345	709935.20	1399904.06	Картометрический метод	0.1	-
31346	709938.49	1399931.40	Картометрический метод	0.1	-

2. Сведения о характерных точках границ объекта					
Обозначение характерных точек границ	Координаты, м		Метод определения координат характерной точки	Средняя квадратическая погрешность положения характерной точки (Mt), м	Описание обозначения точки на местности (при наличии)
	X	Y			
1	2	3	4	5	6
31347	709999.10	1400052.21	Картометрический метод	0.1	-
31348	710076.72	1400147.74	Картометрический метод	0.1	-
31349	710077.99	1400159.68	Картометрический метод	0.1	-
31350	710064.04	1400170.77	Картометрический метод	0.1	-
31351	710051.36	1400193.80	Картометрический метод	0.1	-
31352	710056.29	1400230.69	Картометрический метод	0.1	-
31353	710109.47	1400294.00	Картометрический метод	0.1	-
31354	710273.74	1400438.17	Картометрический метод	0.1	-
31355	710299.93	1400444.28	Картометрический метод	0.1	-
31356	710323.56	1400425.42	Картометрический метод	0.1	-
31357	710335.53	1400426.32	Картометрический метод	0.1	-
31358	710416.09	1400502.24	Картометрический метод	0.1	-
31359	710453.04	1400522.97	Картометрический метод	0.1	-
31360	710479.84	1400545.81	Картометрический метод	0.1	-
31361	710561.39	1400588.47	Картометрический метод	0.1	-
31362	710635.39	1400619.45	Картометрический метод	0.1	-
31363	710662.70	1400627.72	Картометрический метод	0.1	-
31364	710687.03	1400619.58	Картометрический метод	0.1	-
31365	710711.81	1400598.44	Картометрический метод	0.1	-
31366	710747.89	1400554.71	Картометрический метод	0.1	-
31367	710760.01	1400552.87	Картометрический метод	0.1	-
31368	710805.00	1400551.09	Картометрический метод	0.1	-
31369	710855.85	1400564.75	Картометрический метод	0.1	-
31370	710992.40	1400660.62	Картометрический метод	0.1	-
31371	711034.74	1400662.26	Картометрический метод	0.1	-

2. Сведения о характерных точках границ объекта					
Обозначение характерных точек границ	Координаты, м		Метод определения координат характерной точки	Средняя квадратическая погрешность положения характерной точки (Mt), м	Описание обозначения точки на местности (при наличии)
	X	Y			
1	2	3	4	5	6
31372	711129.52	1400675.03	Картометрический метод	0.1	-
31373	711264.42	1400691.72	Картометрический метод	0.1	-
31374	711316.54	1400685.06	Картометрический метод	0.1	-
31375	711351.56	1400699.42	Картометрический метод	0.1	-
31376	711375.99	1400677.48	Картометрический метод	0.1	-
31377	711472.91	1400612.33	Картометрический метод	0.1	-
31378	711584.68	1400601.59	Картометрический метод	0.1	-
31379	711694.80	1400620.60	Картометрический метод	0.1	-
31380	711757.62	1400662.53	Картометрический метод	0.1	-
31381	711793.00	1400714.63	Картометрический метод	0.1	-
31382	711835.72	1400740.20	Картометрический метод	0.1	-
31383	711915.65	1400762.27	Картометрический метод	0.1	-
31384	712003.41	1400772.74	Картометрический метод	0.1	-
31385	712026.08	1400795.01	Картометрический метод	0.1	-
31386	712043.93	1400849.79	Картометрический метод	0.1	-
31387	712081.78	1400908.85	Картометрический метод	0.1	-
31388	712113.45	1400921.01	Картометрический метод	0.1	-
31389	712149.53	1400941.29	Картометрический метод	0.1	-
31390	712182.20	1400941.41	Картометрический метод	0.1	-
31391	712234.40	1400936.05	Картометрический метод	0.1	-
31392	712232.02	1400917.88	Картометрический метод	0.1	-
31393	712260.33	1400929.61	Картометрический метод	0.1	-
31394	712268.79	1400889.34	Картометрический метод	0.1	-
31395	712257.33	1400884.84	Картометрический метод	0.1	-
31396	712223.33	1400890.23	Картометрический метод	0.1	-

2. Сведения о характерных точках границ объекта					
Обозначение характерных точек границ	Координаты, м		Метод определения координат характерной точки	Средняя квадратическая погрешность положения характерной точки (Mt), м	Описание обозначения точки на местности (при наличии)
	X	Y			
1	2	3	4	5	6
31397	712228.09	1400868.67	Картометрический метод	0.1	-
31398	712205.19	1400852.77	Картометрический метод	0.1	-
31399	712201.87	1400843.86	Картометрический метод	0.1	-
31400	712193.63	1400839.37	Картометрический метод	0.1	-
31401	712188.38	1400826.63	Картометрический метод	0.1	-
31402	712192.88	1400808.64	Картометрический метод	0.1	-
31403	712211.61	1400795.16	Картометрический метод	0.1	-
31404	712220.45	1400770.41	Картометрический метод	0.1	-
31405	712223.57	1400742.26	Картометрический метод	0.1	-
31406	712205.68	1400736.98	Картометрический метод	0.1	-
31407	712208.52	1400721.15	Картометрический метод	0.1	-
31408	712227.96	1400710.82	Картометрический метод	0.1	-
31409	712255.34	1400713.08	Картометрический метод	0.1	-
31410	712273.07	1400722.54	Картометрический метод	0.1	-
31411	712296.83	1400716.00	Картометрический метод	0.1	-
31412	712305.48	1400707.68	Картометрический метод	0.1	-
31413	712377.30	1400698.54	Картометрический метод	0.1	-
31414	712379.39	1400699.92	Картометрический метод	0.1	-
31415	712408.02	1400706.48	Картометрический метод	0.1	-
31416	712424.41	1400694.84	Картометрический метод	0.1	-
31417	712441.12	1400695.42	Картометрический метод	0.1	-
31418	712443.86	1400690.38	Картометрический метод	0.1	-
31419	712507.72	1400682.54	Картометрический метод	0.1	-
31420	712519.09	1400684.67	Картометрический метод	0.1	-
31421	712547.86	1400683.46	Картометрический метод	0.1	-

2. Сведения о характерных точках границ объекта					
Обозначение характерных точек границ	Координаты, м		Метод определения координат характерной точки	Средняя квадратическая погрешность положения характерной точки (Mt), м	Описание обозначения точки на местности (при наличии)
	X	Y			
1	2	3	4	5	6
31422	712553.53	1400679.29	Картометрический метод	0.1	-
31423	712606.30	1400682.70	Картометрический метод	0.1	-
31424	712648.49	1400662.85	Картометрический метод	0.1	-
31425	712597.86	1400560.52	Картометрический метод	0.1	-
31426	711985.46	1400447.99	Картометрический метод	0.1	-
31427	711545.09	1400398.34	Картометрический метод	0.1	-
31428	711122.52	1400311.69	Картометрический метод	0.1	-
31429	710770.12	1400192.90	Картометрический метод	0.1	-
31430	710645.90	1400128.26	Картометрический метод	0.1	-
31431	710543.21	1400015.53	Картометрический метод	0.1	-
31432	710493.53	1399912.76	Картометрический метод	0.1	-
31433	710252.46	1399331.29	Картометрический метод	0.1	-
31434	710193.52	1399044.15	Картометрический метод	0.1	-
31435	710090.61	1398611.93	Картометрический метод	0.1	-
31436	710051.41	1398409.57	Картометрический метод	0.1	-
31437	710024.01	1398249.73	Картометрический метод	0.1	-
31438	709997.38	1398088.83	Картометрический метод	0.1	-
31439	709973.27	1397880.53	Картометрический метод	0.1	-
31440	709956.17	1397725.30	Картометрический метод	0.1	-
31441	709936.55	1397507.38	Картометрический метод	0.1	-
31442	709923.23	1397292.29	Картометрический метод	0.1	-
31443	709901.73	1396951.42	Картометрический метод	0.1	-
31444	709894.78	1396808.77	Картометрический метод	0.1	-
31445	709916.59	1396763.73	Картометрический метод	0.1	-
31446	709975.12	1396714.63	Картометрический метод	0.1	-

2. Сведения о характерных точках границ объекта					
Обозначение характерных точек границ	Координаты, м		Метод определения координат характерной точки	Средняя квадратическая погрешность положения характерной точки (Mt), м	Описание обозначения точки на местности (при наличии)
	X	Y			
1	2	3	4	5	6
31447	710032.79	1396623.97	Картометрический метод	0.1	-
31448	710031.13	1396569.87	Картометрический метод	0.1	-
31449	709993.55	1396535.62	Картометрический метод	0.1	-
31450	709969.14	1396533.84	Картометрический метод	0.1	-
31451	709945.23	1396507.63	Картометрический метод	0.1	-
31452	709887.94	1396512.01	Картометрический метод	0.1	-
31453	709877.71	1396494.83	Картометрический метод	0.1	-
31454	709904.98	1396477.40	Картометрический метод	0.1	-
31455	709924.17	1396475.68	Картометрический метод	0.1	-
31456	709943.35	1396470.48	Картометрический метод	0.1	-
31457	709961.69	1396456.54	Картометрический метод	0.1	-
31458	709996.56	1396452.24	Картометрический метод	0.1	-
31459	710029.69	1396453.16	Картометрический метод	0.1	-
31460	710057.76	1396471.16	Картометрический метод	0.1	-
31461	710119.45	1396480.34	Картометрический метод	0.1	-
31462	710154.87	1396457.16	Картометрический метод	0.1	-
31463	710173.19	1396393.90	Картометрический метод	0.1	-
31464	710184.15	1396284.10	Картометрический метод	0.1	-
31465	710170.75	1396285.94	Картометрический метод	0.1	-
31466	710159.26	1396267.30	Картометрический метод	0.1	-
31467	710158.94	1396253.90	Картометрический метод	0.1	-
31468	710152.60	1396244.96	Картометрический метод	0.1	-
31469	710157.84	1396224.50	Картометрический метод	0.1	-
31470	710167.16	1396208.14	Картометрический метод	0.1	-
31471	710169.43	1396188.04	Картометрический метод	0.1	-

2. Сведения о характерных точках границ объекта					
Обозначение характерных точек границ	Координаты, м		Метод определения координат характерной точки	Средняя квадратическая погрешность положения характерной точки (Mt), м	Описание обозначения точки на местности (при наличии)
	X	Y			
1	2	3	4	5	6
31472	710183.20	1396179.86	Картометрический метод	0.1	-
31473	710189.93	1396159.04	Картометрический метод	0.1	-
31474	710178.80	1396142.64	Картометрический метод	0.1	-
31475	710159.19	1396084.90	Картометрический метод	0.1	-
31476	710126.86	1396064.74	Картометрический метод	0.1	-
31477	710115.20	1396064.14	Картометрический метод	0.1	-
31478	710096.49	1396041.21	Картометрический метод	0.1	-
31479	710061.64	1396008.11	Картометрический метод	0.1	-
31480	710113.99	1395936.69	Картометрический метод	0.1	-
31481	710139.69	1395878.16	Картометрический метод	0.1	-
31482	710176.23	1395846.62	Картометрический метод	0.1	-
31483	710278.27	1395797.60	Картометрический метод	0.1	-
31484	710496.03	1395651.45	Картометрический метод	0.1	-
31485	710567.48	1395566.12	Картометрический метод	0.1	-
31486	710615.18	1395488.47	Картометрический метод	0.1	-
31487	710623.36	1395441.33	Картометрический метод	0.1	-
31488	710591.86	1395353.70	Картометрический метод	0.1	-
31489	710659.03	1395249.68	Картометрический метод	0.1	-
31490	710741.89	1395181.47	Картометрический метод	0.1	-
31491	711098.66	1394732.05	Картометрический метод	0.1	-
31492	711250.87	1394669.00	Картометрический метод	0.1	-
31493	711347.38	1394542.62	Картометрический метод	0.1	-
31494	711604.96	1394323.31	Картометрический метод	0.1	-
31495	711805.29	1394291.97	Картометрический метод	0.1	-
31496	711874.77	1394259.73	Картометрический метод	0.1	-

2. Сведения о характерных точках границ объекта					
Обозначение характерных точек границ	Координаты, м		Метод определения координат характерной точки	Средняя квадратическая погрешность положения характерной точки (Mt), м	Описание обозначения точки на местности (при наличии)
	X	Y			
1	2	3	4	5	6
31497	711909.89	1394223.80	Картометрический метод	0.1	-
31498	712032.27	1394056.92	Картометрический метод	0.1	-
31499	712152.73	1393984.02	Картометрический метод	0.1	-
31500	712277.26	1393958.24	Картометрический метод	0.1	-
31501	712369.57	1393954.15	Картометрический метод	0.1	-
31502	712478.37	1393916.98	Картометрический метод	0.1	-
31503	712526.72	1393871.61	Картометрический метод	0.1	-
31504	712653.40	1393613.02	Картометрический метод	0.1	-
31505	712654.10	1393573.77	Картометрический метод	0.1	-
31506	712641.34	1393512.15	Картометрический метод	0.1	-
31507	712839.70	1393186.37	Картометрический метод	0.1	-
31508	712841.68	1393000.57	Картометрический метод	0.1	-
31509	713033.08	1392862.89	Картометрический метод	0.1	-
31510	713076.01	1392832.27	Картометрический метод	0.1	-
31511	713096.85	1392811.46	Картометрический метод	0.1	-
31512	713112.79	1392810.17	Картометрический метод	0.1	-
31513	713121.60	1392818.98	Картометрический метод	0.1	-
31514	713127.42	1392821.39	Картометрический метод	0.1	-
31515	713191.92	1392838.63	Картометрический метод	0.1	-
31516	713198.14	1392839.45	Картометрический метод	0.1	-
31517	713201.21	1392839.25	Картометрический метод	0.1	-
31518	713235.29	1392834.87	Картометрический метод	0.1	-
31519	713242.04	1392832.97	Картометрический метод	0.1	-
31520	713277.94	1392816.94	Картометрический метод	0.1	-
31521	713280.16	1392815.81	Картометрический метод	0.1	-

2. Сведения о характерных точках границ объекта					
Обозначение характерных точек границ	Координаты, м		Метод определения координат характерной точки	Средняя квадратическая погрешность положения характерной точки (Mt), м	Описание обозначения точки на местности (при наличии)
	X	Y			
1	2	3	4	5	6
31522	713284.21	1392812.87	Картометрический метод	0.1	-
31523	713321.06	1392779.79	Картометрический метод	0.1	-
31524	713324.65	1392775.75	Картометрический метод	0.1	-
31525	713364.64	1392719.06	Картометрический метод	0.1	-
31526	713425.75	1392674.88	Картометрический метод	0.1	-
31527	713481.73	1392666.94	Картометрический метод	0.1	-
31528	713483.59	1392666.60	Картометрический метод	0.1	-
31529	713510.07	1392660.70	Картометрический метод	0.1	-
31530	713543.13	1392657.13	Картометрический метод	0.1	-
31531	713580.54	1392672.09	Картометрический метод	0.1	-
31532	713584.82	1392673.35	Картометрический метод	0.1	-
31533	713640.35	1392684.29	Картометрический метод	0.1	-
31534	713641.33	1392684.46	Картометрический метод	0.1	-
31535	713677.29	1392690.01	Картометрический метод	0.1	-
31536	713678.67	1392692.44	Картометрический метод	0.1	-
31537	713678.76	1392692.60	Картометрический метод	0.1	-
31538	713687.57	1392701.42	Картометрический метод	0.1	-
31539	713694.45	1392704.09	Картометрический метод	0.1	-
31540	713759.23	1392718.32	Картометрический метод	0.1	-
31541	713805.75	1392735.00	Картометрический метод	0.1	-
31542	713824.51	1392763.37	Картометрический метод	0.1	-
31543	713831.87	1392770.53	Картометрический метод	0.1	-
31544	713862.28	1392789.46	Картометрический метод	0.1	-
31545	713862.96	1392789.87	Картометрический метод	0.1	-
31546	713875.00	1392793.10	Картометрический метод	0.1	-

2. Сведения о характерных точках границ объекта					
Обозначение характерных точек границ	Координаты, м		Метод определения координат характерной точки	Средняя квадратическая погрешность положения характерной точки (Mt), м	Описание обозначения точки на местности (при наличии)
	X	Y			
1	2	3	4	5	6
31547	713878.89	1392792.78	Картометрический метод	0.1	-
31548	713916.55	1392786.62	Картометрический метод	0.1	-
31549	713924.70	1392783.71	Картометрический метод	0.1	-
31550	713929.36	1392780.20	Картометрический метод	0.1	-
31551	713958.13	1392752.48	Картометрический метод	0.1	-
31552	713962.28	1392747.17	Картометрический метод	0.1	-
31553	713965.30	1392738.28	Картометрический метод	0.1	-
31554	713972.36	1392684.81	Картометрический метод	0.1	-
31555	713991.40	1392624.84	Картометрический метод	0.1	-
31556	714009.20	1392578.95	Картометрический метод	0.1	-
31557	714010.83	1392570.24	Картометрический метод	0.1	-
31558	714010.80	1392569.00	Картометрический метод	0.1	-
31559	714008.27	1392519.66	Картометрический метод	0.1	-
31560	714005.72	1392510.02	Картометрический метод	0.1	-
31561	713982.56	1392464.21	Картометрический метод	0.1	-
31562	713982.16	1392463.45	Картометрический метод	0.1	-
31563	713962.53	1392427.83	Картометрический метод	0.1	-
31564	713960.51	1392391.46	Картометрический метод	0.1	-
31565	713969.00	1392360.17	Картометрический метод	0.1	-
31566	713988.18	1392316.09	Картометрический метод	0.1	-
31567	713988.73	1392314.70	Картометрический метод	0.1	-
31568	714009.04	1392258.72	Картометрический метод	0.1	-
31569	714026.44	1392224.17	Картометрический метод	0.1	-
31570	714028.82	1392216.40	Картометрический метод	0.1	-
31571	714032.51	1392187.72	Картометрический метод	0.1	-

2. Сведения о характерных точках границ объекта					
Обозначение характерных точек границ	Координаты, м		Метод определения координат характерной точки	Средняя квадратическая погрешность положения характерной точки (Mt), м	Описание обозначения точки на местности (при наличии)
	X	Y			
1	2	3	4	5	6
31572	714032.70	1392184.65	Картометрический метод	0.1	-
31573	714029.47	1392172.59	Картометрический метод	0.1	-
31574	714020.66	1392163.78	Картометрический метод	0.1	-
31575	714008.70	1392160.55	Картометрический метод	0.1	-
31576	713984.48	1392160.47	Картометрический метод	0.1	-
31577	713956.72	1392156.29	Картометрический метод	0.1	-
31578	713953.22	1392155.46	Картометрический метод	0.1	-
31579	713953.47	1392155.14	Картометрический метод	0.1	-
31580	713955.24	1392152.50	Картометрический метод	0.1	-
31581	713957.32	1392147.77	Картометрический метод	0.1	-
31582	713962.75	1392130.75	Картометрический метод	0.1	-
31583	713963.89	1392123.43	Картометрический метод	0.1	-
31584	713960.67	1392111.38	Картометрический метод	0.1	-
31585	713959.91	1392110.15	Картометрический метод	0.1	-
31586	713949.22	1392093.96	Картометрический метод	0.1	-
31587	713941.17	1392086.37	Картометрический метод	0.1	-
31588	713938.86	1392085.20	Картометрический метод	0.1	-
31589	713935.34	1392083.65	Картометрический метод	0.1	-
31590	713934.28	1392079.32	Картометрический метод	0.1	-
31591	713940.21	1392054.82	Картометрический метод	0.1	-
31592	713947.50	1392048.41	Картометрический метод	0.1	-
31593	713970.89	1392036.41	Картометрический метод	0.1	-
31594	713971.94	1392035.84	Картометрический метод	0.1	-
31595	713974.28	1392034.29	Картометрический метод	0.1	-
31596	713995.85	1392018.22	Картометрический метод	0.1	-

2. Сведения о характерных точках границ объекта					
Обозначение характерных точек границ	Координаты, м		Метод определения координат характерной точки	Средняя квадратическая погрешность положения характерной точки (Mt), м	Описание обозначения точки на местности (при наличии)
	X	Y			
1	2	3	4	5	6
31597	714002.32	1392010.95	Картометрический метод	0.1	-
31598	714005.54	1391998.90	Картометрический метод	0.1	-
31599	714005.54	1391998.33	Картометрический метод	0.1	-
31600	714004.76	1391965.14	Картометрический метод	0.1	-
31601	714004.70	1391963.90	Картометрический метод	0.1	-
31602	714002.13	1391929.80	Картометрический метод	0.1	-
31603	713998.97	1391919.56	Картометрический метод	0.1	-
31604	713990.16	1391910.75	Картометрический метод	0.1	-
31605	713989.26	1391910.25	Картометрический метод	0.1	-
31606	713965.57	1391897.89	Картометрический метод	0.1	-
31607	713964.19	1391896.75	Картометрический метод	0.1	-
31608	713965.06	1391893.46	Картометрический метод	0.1	-
31609	713968.44	1391886.74	Картометрический метод	0.1	-
31610	713971.01	1391875.90	Картометрический метод	0.1	-
31611	713970.95	1391874.20	Картометрический метод	0.1	-
31612	713969.24	1391849.98	Картометрический метод	0.1	-
31613	713968.99	1391847.81	Картометрический метод	0.1	-
31614	713966.53	1391832.70	Картометрический метод	0.1	-
31615	713982.67	1391823.23	Картометрический метод	0.1	-
31616	713991.35	1391814.49	Картометрический метод	0.1	-
31617	713992.49	1391812.24	Картометрический метод	0.1	-
31618	714006.04	1391781.79	Картометрический метод	0.1	-
31619	714008.12	1391771.99	Картометрический метод	0.1	-
31620	714008.01	1391769.63	Картометрический метод	0.1	-
31621	714003.68	1391725.67	Картометрический метод	0.1	-

2. Сведения о характерных точках границ объекта					
Обозначение характерных точек границ	Координаты, м		Метод определения координат характерной точки	Средняя квадратическая погрешность положения характерной точки (Mt), м	Описание обозначения точки на местности (при наличии)
	X	Y			
1	2	3	4	5	6
31622	714000.57	1391715.98	Картометрический метод	0.1	-
31623	713996.35	1391710.60	Картометрический метод	0.1	-
31624	713986.86	1391701.54	Картометрический метод	0.1	-
31625	713986.94	1391678.64	Картометрический метод	0.1	-
31626	713986.04	1391672.10	Картометрический метод	0.1	-
31627	713982.97	1391661.25	Картометрический метод	0.1	-
31628	713983.69	1391658.18	Картометрический метод	0.1	-
31629	713984.35	1391652.62	Картометрический метод	0.1	-
31630	713981.12	1391640.57	Картометрический метод	0.1	-
31631	713978.30	1391637.74	Картометрический метод	0.1	-
31632	714067.90	1391531.23	Картометрический метод	0.1	-
31633	714069.07	1391529.72	Картометрический метод	0.1	-
31634	714138.93	1391462.75	Картометрический метод	0.1	-
31635	714315.91	1391425.61	Картометрический метод	0.1	-
31636	714507.24	1391493.13	Картометрический метод	0.1	-
31637	714553.46	1391494.83	Картометрический метод	0.1	-
31638	714607.45	1391478.58	Картометрический метод	0.1	-
31639	714811.38	1391359.27	Картометрический метод	0.1	-
31640	714832.88	1391341.15	Картометрический метод	0.1	-
31641	714878.24	1391296.09	Картометрический метод	0.1	-
31642	714927.65	1391266.47	Картометрический метод	0.1	-
31643	714972.34	1391263.04	Картометрический метод	0.1	-
31644	715046.09	1391292.99	Картометрический метод	0.1	-
31645	715085.40	1391296.97	Картометрический метод	0.1	-
31646	715121.61	1391291.89	Картометрический метод	0.1	-

2. Сведения о характерных точках границ объекта					
Обозначение характерных точек границ	Координаты, м		Метод определения координат характерной точки	Средняя квадратическая погрешность положения характерной точки (Mt), м	Описание обозначения точки на местности (при наличии)
	X	Y			
1	2	3	4	5	6
31647	715475.36	1391075.05	Картометрический метод	0.1	-
31648	715553.26	1391059.37	Картометрический метод	0.1	-
31649	715612.50	1391033.49	Картометрический метод	0.1	-
31650	715647.16	1391001.49	Картометрический метод	0.1	-
31651	715792.60	1391051.62	Картометрический метод	0.1	-
31652	715835.28	1391051.70	Картометрический метод	0.1	-
31653	716038.85	1390971.70	Картометрический метод	0.1	-
31654	716103.82	1390971.29	Картометрический метод	0.1	-
31655	716240.12	1390916.93	Картометрический метод	0.1	-
31656	716296.17	1390923.62	Картометрический метод	0.1	-
31657	716342.61	1390954.69	Картометрический метод	0.1	-
31658	716392.61	1390968.08	Картометрический метод	0.1	-
31659	716453.43	1390962.95	Картометрический метод	0.1	-
31660	716510.48	1390941.60	Картометрический метод	0.1	-
31661	716596.61	1390900.01	Картометрический метод	0.1	-
31662	716630.18	1390872.62	Картометрический метод	0.1	-
31663	716753.70	1390886.33	Картометрический метод	0.1	-
31664	716824.48	1390920.05	Картометрический метод	0.1	-
31665	716850.85	1390969.61	Картометрический метод	0.1	-
31666	716908.51	1391005.08	Картометрический метод	0.1	-
31667	717097.03	1391056.41	Картометрический метод	0.1	-
31668	717088.12	1391229.66	Картометрический метод	0.1	-
31669	717102.22	1391231.57	Картометрический метод	0.1	-
31670	717123.16	1391219.77	Картометрический метод	0.1	-
31671	717134.45	1391223.19	Картометрический метод	0.1	-

2. Сведения о характерных точках границ объекта					
Обозначение характерных точек границ	Координаты, м		Метод определения координат характерной точки	Средняя квадратическая погрешность положения характерной точки (Mt), м	Описание обозначения точки на местности (при наличии)
	X	Y			
1	2	3	4	5	6
31672	717147.49	1391222.49	Картометрический метод	0.1	-
31673	717164.17	1391232.45	Картометрический метод	0.1	-
31674	717179.74	1391230.35	Картометрический метод	0.1	-
31675	717185.48	1391231.61	Картометрический метод	0.1	-
31676	717189.83	1391237.50	Картометрический метод	0.1	-
31677	717196.28	1391238.20	Картометрический метод	0.1	-
31678	717206.65	1391243.11	Картометрический метод	0.1	-
31679	717219.84	1391258.81	Картометрический метод	0.1	-
31680	717229.93	1391262.87	Картометрический метод	0.1	-
31681	717240.59	1391271.43	Картометрический метод	0.1	-
31682	717244.79	1391279.98	Картометрический метод	0.1	-
31683	717264.29	1391286.43	Картометрический метод	0.1	-
31684	717275.36	1391296.39	Картометрический метод	0.1	-
31685	717282.93	1391305.50	Картометрический метод	0.1	-
31686	717288.82	1391320.64	Картометрический метод	0.1	-
31687	717290.92	1391336.07	Картометрический метод	0.1	-
31688	717281.81	1391352.47	Картометрический метод	0.1	-
31689	717281.25	1391365.09	Картометрический метод	0.1	-
31690	717274.80	1391377.85	Картометрический метод	0.1	-
31691	717275.92	1391389.62	Картометрический метод	0.1	-
31692	717272.56	1391398.60	Картометрический метод	0.1	-
31693	717273.96	1391406.87	Картометрический метод	0.1	-
31694	717270.46	1391420.05	Картометрический метод	0.1	-
31695	717261.06	1391426.36	Картометрический метод	0.1	-
31696	717260.22	1391430.99	Картометрический метод	0.1	-

2. Сведения о характерных точках границ объекта					
Обозначение характерных точек границ	Координаты, м		Метод определения координат характерной точки	Средняя квадратическая погрешность положения характерной точки (Mt), м	Описание обозначения точки на местности (при наличии)
	X	Y			
1	2	3	4	5	6
31697	717256.01	1391432.68	Картометрический метод	0.1	-
31698	717241.43	1391426.51	Картометрический метод	0.1	-
31699	717237.50	1391437.44	Картометрический метод	0.1	-
31700	717245.21	1391444.31	Картометрический метод	0.1	-
31701	717255.31	1391445.57	Картометрический метод	0.1	-
31702	717269.19	1391451.18	Картометрический метод	0.1	-
31703	717287.84	1391458.19	Картометрический метод	0.1	-
31704	717301.72	1391452.86	Картометрический метод	0.1	-
31705	717311.82	1391455.67	Картометрический метод	0.1	-
31706	717318.97	1391453.42	Картометрический метод	0.1	-
31707	717328.78	1391460.01	Картометрический метод	0.1	-
31708	717339.16	1391470.25	Картометрический метод	0.1	-
31709	717346.07	1391496.20	Картометрический метод	0.1	-
31710	717385.33	1391486.47	Картометрический метод	0.1	-
31711	717422.72	1391469.31	Картометрический метод	0.1	-
31712	717441.59	1391433.85	Картометрический метод	0.1	-
31713	717450.36	1391395.34	Картометрический метод	0.1	-
31714	717451.13	1391355.69	Картометрический метод	0.1	-
31715	717449.44	1391314.83	Картометрический метод	0.1	-
31716	717763.00	1391138.45	Картометрический метод	0.1	-
31717	718211.78	1391168.97	Картометрический метод	0.1	-
31718	718185.73	1391214.89	Картометрический метод	0.1	-
31719	718192.15	1391292.59	Картометрический метод	0.1	-
31720	718204.44	1391338.66	Картометрический метод	0.1	-
31721	718249.17	1391420.32	Картометрический метод	0.1	-

2. Сведения о характерных точках границ объекта					
Обозначение характерных точек границ	Координаты, м		Метод определения координат характерной точки	Средняя квадратическая погрешность положения характерной точки (Mt), м	Описание обозначения точки на местности (при наличии)
	X	Y			
1	2	3	4	5	6
31722	718258.03	1391530.69	Картометрический метод	0.1	-
31723	718182.08	1391567.97	Картометрический метод	0.1	-
31724	718133.73	1391549.35	Картометрический метод	0.1	-
31725	718106.60	1391651.83	Картометрический метод	0.1	-
31726	718205.89	1391733.70	Картометрический метод	0.1	-
31727	718276.29	1391900.41	Картометрический метод	0.1	-
31728	718257.02	1392026.38	Картометрический метод	0.1	-
31729	718208.15	1392115.34	Картометрический метод	0.1	-
31730	718072.91	1392258.76	Картометрический метод	0.1	-
31731	718112.84	1392356.79	Картометрический метод	0.1	-
31732	718207.54	1392527.88	Картометрический метод	0.1	-
31733	718251.84	1392727.98	Картометрический метод	0.1	-
31734	718254.34	1392883.16	Картометрический метод	0.1	-
31735	718239.61	1393073.19	Картометрический метод	0.1	-
31736	718230.45	1393174.77	Картометрический метод	0.1	-
31737	718224.34	1393284.75	Картометрический метод	0.1	-
31738	718259.03	1393447.40	Картометрический метод	0.1	-
31739	718235.30	1393460.91	Картометрический метод	0.1	-
31740	718217.45	1393467.25	Картометрический метод	0.1	-
31741	718193.04	1393475.77	Картометрический метод	0.1	-
31742	718182.89	1393483.41	Картометрический метод	0.1	-
31743	718167.57	1393502.26	Картометрический метод	0.1	-
31744	718155.92	1393527.79	Картометрический метод	0.1	-
31745	718144.41	1393555.86	Картометрический метод	0.1	-
31746	718128.80	1393584.12	Картометрический метод	0.1	-

2. Сведения о характерных точках границ объекта					
Обозначение характерных точек границ	Координаты, м		Метод определения координат характерной точки	Средняя квадратическая погрешность положения характерной точки (Mt), м	Описание обозначения точки на местности (при наличии)
	X	Y			
1	2	3	4	5	6
31747	718116.40	1393599.03	Картометрический метод	0.1	-
31748	718111.93	1393614.59	Картометрический метод	0.1	-
31749	718110.36	1393636.00	Картометрический метод	0.1	-
31750	718114.00	1393665.82	Картометрический метод	0.1	-
31751	718122.51	1393704.07	Картометрический метод	0.1	-
31752	718140.57	1393804.76	Картометрический метод	0.1	-
31753	718139.22	1393822.59	Картометрический метод	0.1	-
31754	718135.30	1393845.05	Картометрический метод	0.1	-
31755	718132.97	1393887.15	Картометрический метод	0.1	-
31756	718137.33	1393903.23	Картометрический метод	0.1	-
31757	718143.15	1393933.05	Картометрический метод	0.1	-
31758	718142.41	1393949.03	Картометрический метод	0.1	-
31759	718137.11	1393959.17	Картометрический метод	0.1	-
31760	718124.54	1393969.42	Картометрический метод	0.1	-
31761	718108.71	1393980.51	Картометрический метод	0.1	-
31762	718098.59	1393992.83	Картометрический метод	0.1	-
31763	718095.77	1394004.89	Картометрический метод	0.1	-
31764	718101.50	1394024.81	Картометрический метод	0.1	-
31765	718106.22	1394032.64	Картометрический метод	0.1	-
31766	718129.96	1394044.02	Картометрический метод	0.1	-
31767	718145.59	1394056.74	Картометрический метод	0.1	-
31768	718153.84	1394067.06	Картометрический метод	0.1	-
31769	718170.05	1394072.52	Картометрический метод	0.1	-
31770	718201.38	1394076.17	Картометрический метод	0.1	-
31771	718214.05	1394075.12	Картометрический метод	0.1	-

2. Сведения о характерных точках границ объекта					
Обозначение характерных точек границ	Координаты, м		Метод определения координат характерной точки	Средняя квадратическая погрешность положения характерной точки (Mt), м	Описание обозначения точки на местности (при наличии)
	X	Y			
1	2	3	4	5	6
31772	718231.11	1394075.36	Картометрический метод	0.1	-
31773	718246.62	1394067.82	Картометрический метод	0.1	-
31774	718280.21	1394083.95	Картометрический метод	0.1	-
31775	718299.33	1394106.57	Картометрический метод	0.1	-
31776	718313.31	1394134.47	Картометрический метод	0.1	-
31777	718317.92	1394162.53	Картометрический метод	0.1	-
31778	718316.10	1394179.22	Картометрический метод	0.1	-
31779	718325.52	1394182.20	Картометрический метод	0.1	-
31780	718333.16	1394199.40	Картометрический метод	0.1	-
31781	718336.51	1394220.37	Картометрический метод	0.1	-
31782	718332.21	1394235.84	Картометрический метод	0.1	-
31783	718324.78	1394250.47	Картометрический метод	0.1	-
31784	718320.94	1394262.06	Картометрический метод	0.1	-
31785	718320.59	1394282.30	Картометрический метод	0.1	-
31786	718325.62	1394304.51	Картометрический метод	0.1	-
31787	718325.17	1394316.34	Картометрический метод	0.1	-
31788	718320.19	1394328.78	Картометрический метод	0.1	-
31789	718312.04	1394336.78	Картометрический метод	0.1	-
31790	718293.00	1394349.36	Картометрический метод	0.1	-
31791	718265.09	1394359.91	Картометрический метод	0.1	-
31792	718251.64	1394364.39	Картометрический метод	0.1	-
31793	718221.94	1394384.40	Картометрический метод	0.1	-
31794	718206.51	1394397.59	Картометрический метод	0.1	-
31795	718192.66	1394432.93	Картометрический метод	0.1	-
31796	718181.70	1394441.90	Картометрический метод	0.1	-

2. Сведения о характерных точках границ объекта					
Обозначение характерных точек границ	Координаты, м		Метод определения координат характерной точки	Средняя квадратическая погрешность положения характерной точки (Mt), м	Описание обозначения точки на местности (при наличии)
	X	Y			
1	2	3	4	5	6
31797	718178.44	1394440.87	Картометрический метод	0.1	-
31798	718168.97	1394426.89	Картометрический метод	0.1	-
31799	718157.37	1394413.60	Картометрический метод	0.1	-
31800	718145.74	1394406.11	Картометрический метод	0.1	-
31801	718121.40	1394403.65	Картометрический метод	0.1	-
31802	718098.31	1394406.21	Картометрический метод	0.1	-
31803	718075.21	1394413.76	Картометрический метод	0.1	-
31804	718054.89	1394431.22	Картометрический метод	0.1	-
31805	718041.86	1394446.77	Картометрический метод	0.1	-
31806	718028.11	1394474.58	Картометрический метод	0.1	-
31807	718023.04	1394488.06	Картометрический метод	0.1	-
31808	718018.15	1394507.93	Картометрический метод	0.1	-
31809	718020.22	1394521.49	Картометрический метод	0.1	-
31810	718035.40	1394531.97	Картометрический метод	0.1	-
31811	718043.93	1394542.41	Картометрический метод	0.1	-
31812	718043.19	1394550.50	Картометрический метод	0.1	-
31813	718038.90	1394558.91	Картометрический метод	0.1	-
31814	718019.16	1394574.61	Картометрический метод	0.1	-
31815	718012.58	1394584.11	Картометрический метод	0.1	-
31816	718008.11	1394603.00	Картометрический метод	0.1	-
31817	718001.31	1394619.84	Картометрический метод	0.1	-
31818	717981.95	1394645.11	Картометрический метод	0.1	-
31819	717978.73	1394659.94	Картометрический метод	0.1	-
31820	717981.02	1394683.03	Картометрический метод	0.1	-
31821	717979.01	1394691.56	Картометрический метод	0.1	-

2. Сведения о характерных точках границ объекта					
Обозначение характерных точек границ	Координаты, м		Метод определения координат характерной точки	Средняя квадратическая погрешность положения характерной точки (Mt), м	Описание обозначения точки на местности (при наличии)
	X	Y			
1	2	3	4	5	6
31822	717965.70	1394706.88	Картометрический метод	0.1	-
31823	717952.38	1394715.01	Картометрический метод	0.1	-
31824	717944.20	1394715.98	Картометрический метод	0.1	-
31825	717930.33	1394711.67	Картометрический метод	0.1	-
31826	717919.61	1394710.23	Картометрический метод	0.1	-
31827	717908.72	1394713.79	Картометрический метод	0.1	-
31828	717909.05	1394724.26	Картометрический метод	0.1	-
31829	717903.13	1394745.19	Картометрический метод	0.1	-
31830	717882.75	1394751.66	Картометрический метод	0.1	-
31831	717882.40	1394751.77	Картометрический метод	0.1	-
31832	717870.31	1394753.45	Картометрический метод	0.1	-
31833	717837.33	1394761.24	Картометрический метод	0.1	-
31834	717822.49	1394769.22	Картометрический метод	0.1	-
31835	717816.62	1394778.33	Картометрический метод	0.1	-
31836	717818.41	1394798.14	Картометрический метод	0.1	-
31837	717823.19	1394817.87	Картометрический метод	0.1	-
31838	717821.48	1394831.83	Картометрический метод	0.1	-
31839	717818.00	1394865.42	Картометрический метод	0.1	-
31840	717822.90	1394882.96	Картометрический метод	0.1	-
31841	717832.20	1394900.01	Картометрический метод	0.1	-
31842	717845.86	1394922.72	Картометрический метод	0.1	-
31843	717855.46	1394943.91	Картометрический метод	0.1	-
31844	717854.05	1394960.09	Картометрический метод	0.1	-
31845	717849.55	1394968.30	Картометрический метод	0.1	-
31846	717840.49	1394974.92	Картометрический метод	0.1	-

2. Сведения о характерных точках границ объекта					
Обозначение характерных точек границ	Координаты, м		Метод определения координат характерной точки	Средняя квадратическая погрешность положения характерной точки (Mt), м	Описание обозначения точки на местности (при наличии)
	X	Y			
1	2	3	4	5	6
31847	717818.42	1394981.67	Картометрический метод	0.1	-
31848	717806.23	1394991.31	Картометрический метод	0.1	-
31849	717786.46	1395015.50	Картометрический метод	0.1	-
31850	717771.70	1395043.90	Картометрический метод	0.1	-
31851	717759.51	1395056.92	Картометрический метод	0.1	-
31852	717743.80	1395069.55	Картометрический метод	0.1	-
31853	717736.02	1395081.75	Картометрический метод	0.1	-
31854	717731.57	1395098.10	Картометрический метод	0.1	-
31855	717733.95	1395113.53	Картометрический метод	0.1	-
31856	717708.15	1395129.57	Картометрический метод	0.1	-
31857	717694.97	1395152.93	Картометрический метод	0.1	-
31858	717682.34	1395161.48	Картометрический метод	0.1	-
31859	717488.49	1395468.50	Картометрический метод	0.1	-
31860	717252.85	1395689.16	Картометрический метод	0.1	-
31861	717244.42	1395698.95	Картометрический метод	0.1	-
31862	717232.95	1395713.60	Картометрический метод	0.1	-
31863	717212.45	1395731.01	Картометрический метод	0.1	-
31864	717194.93	1395738.78	Картометрический метод	0.1	-
31865	717179.18	1395740.50	Картометрический метод	0.1	-
31866	717174.97	1395740.25	Картометрический метод	0.1	-
31867	717173.98	1395740.76	Картометрический метод	0.1	-
31868	717163.73	1395749.70	Картометрический метод	0.1	-
31869	717157.85	1395772.71	Картометрический метод	0.1	-
31870	717155.10	1395796.72	Картометрический метод	0.1	-
31871	717151.04	1395810.21	Картометрический метод	0.1	-

2. Сведения о характерных точках границ объекта					
Обозначение характерных точек границ	Координаты, м		Метод определения координат характерной точки	Средняя квадратическая погрешность положения характерной точки (Mt), м	Описание обозначения точки на местности (при наличии)
	X	Y			
1	2	3	4	5	6
31872	717136.40	1395848.16	Картометрический метод	0.1	-
31873	717130.65	1395870.84	Картометрический метод	0.1	-
31874	717132.74	1395887.72	Картометрический метод	0.1	-
31875	717137.10	1395894.89	Картометрический метод	0.1	-
31876	717151.65	1395903.62	Картометрический метод	0.1	-
31877	717175.02	1395912.22	Картометрический метод	0.1	-
31878	717196.71	1395911.97	Картометрический метод	0.1	-
31879	717219.28	1395908.34	Картометрический метод	0.1	-
31880	717228.01	1395911.60	Картометрический метод	0.1	-
31881	717232.61	1395935.29	Картометрический метод	0.1	-
31882	717236.73	1395951.69	Картометрический метод	0.1	-
31883	717214.58	1395999.96	Картометрический метод	0.1	-
31884	717205.59	1396025.11	Картометрический метод	0.1	-
31885	717202.65	1396034.70	Картометрический метод	0.1	-
31886	717193.77	1396056.31	Картометрический метод	0.1	-
31887	717188.02	1396081.24	Картометрический метод	0.1	-
31888	717185.92	1396116.07	Картометрический метод	0.1	-
31889	717188.76	1396137.15	Картометрический метод	0.1	-
31890	717189.07	1396152.44	Картометрический метод	0.1	-
31891	717183.29	1396168.28	Картометрический метод	0.1	-
31892	717170.35	1396188.68	Картометрический метод	0.1	-
31893	717157.64	1396223.21	Картометрический метод	0.1	-
31894	715813.30	1396257.58	Картометрический метод	0.1	-
31895	715845.02	1396287.28	Картометрический метод	0.1	-
31896	715856.61	1396295.43	Картометрический метод	0.1	-

2. Сведения о характерных точках границ объекта					
Обозначение характерных точек границ	Координаты, м		Метод определения координат характерной точки	Средняя квадратическая погрешность положения характерной точки (Mt), м	Описание обозначения точки на местности (при наличии)
	X	Y			
1	2	3	4	5	6
31897	715856.77	1396304.80	Картометрический метод	0.1	-
31898	715851.84	1396322.59	Картометрический метод	0.1	-
31899	715847.79	1396330.98	Картометрический метод	0.1	-
31900	715852.59	1396370.11	Картометрический метод	0.1	-
31901	715859.51	1396396.21	Картометрический метод	0.1	-
31902	715867.24	1396412.94	Картометрический метод	0.1	-
31903	715877.06	1396423.94	Картометрический метод	0.1	-
31904	715987.31	1396702.66	Картометрический метод	0.1	-
31905	716066.69	1396842.62	Картометрический метод	0.1	-
31906	716113.91	1396887.26	Картометрический метод	0.1	-
31907	716152.25	1396874.15	Картометрический метод	0.1	-
31908	716152.38	1396874.48	Картометрический метод	0.1	-
31909	716165.27	1396907.28	Картометрический метод	0.1	-
31910	716160.76	1396951.11	Картометрический метод	0.1	-
31911	716155.46	1397011.62	Картометрический метод	0.1	-
31912	716295.57	1397181.56	Картометрический метод	0.1	-
31913	716303.95	1397167.85	Картометрический метод	0.1	-
31914	716312.74	1397142.56	Картометрический метод	0.1	-
31915	716312.25	1397119.28	Картометрический метод	0.1	-
31916	716317.73	1397111.98	Картометрический метод	0.1	-
31917	716330.32	1397099.89	Картометрический метод	0.1	-
31918	716337.17	1397087.15	Картометрический метод	0.1	-
31919	716340.62	1397069.64	Картометрический метод	0.1	-
31920	716344.62	1397054.61	Картометрический метод	0.1	-
31921	716353.38	1397042.03	Картометрический метод	0.1	-

2. Сведения о характерных точках границ объекта					
Обозначение характерных точек границ	Координаты, м		Метод определения координат характерной точки	Средняя квадратическая погрешность положения характерной точки (Mt), м	Описание обозначения точки на местности (при наличии)
	X	Y			
1	2	3	4	5	6
31922	716363.15	1397034.22	Картометрический метод	0.1	-
31923	716406.23	1397018.40	Картометрический метод	0.1	-
31924	716409.20	1397017.30	Картометрический метод	0.1	-
31925	716445.50	1397009.21	Картометрический метод	0.1	-
31926	716476.45	1397006.97	Картометрический метод	0.1	-
31927	716520.56	1396998.70	Картометрический метод	0.1	-
31928	716530.02	1397000.61	Картометрический метод	0.1	-
31929	716547.96	1396996.03	Картометрический метод	0.1	-
31930	716560.22	1396980.20	Картометрический метод	0.1	-
31931	716581.07	1396980.92	Картометрический метод	0.1	-
31932	716594.09	1397005.07	Картометрический метод	0.1	-
31933	716596.37	1397017.58	Картометрический метод	0.1	-
31934	716596.37	1397017.59	Картометрический метод	0.1	-
31935	716592.06	1397029.67	Картометрический метод	0.1	-
31936	716584.93	1397053.82	Картометрический метод	0.1	-
31937	716585.82	1397069.94	Картометрический метод	0.1	-
31938	716590.87	1397082.40	Картометрический метод	0.1	-
31939	716597.51	1397089.66	Картометрический метод	0.1	-
31940	716612.76	1397092.84	Картометрический метод	0.1	-
31941	716640.38	1397095.53	Картометрический метод	0.1	-
31942	716657.71	1397097.71	Картометрический метод	0.1	-
31943	716729.37	1397130.93	Картометрический метод	0.1	-
31944	716885.08	1397177.39	Картометрический метод	0.1	-
31945	716919.74	1397190.38	Картометрический метод	0.1	-
31946	716958.11	1397208.56	Картометрический метод	0.1	-

2. Сведения о характерных точках границ объекта					
Обозначение характерных точек границ	Координаты, м		Метод определения координат характерной точки	Средняя квадратическая погрешность положения характерной точки (Mt), м	Описание обозначения точки на местности (при наличии)
	X	Y			
1	2	3	4	5	6
31947	716987.97	1397227.43	Картометрический метод	0.1	-
31948	717024.15	1397257.14	Картометрический метод	0.1	-
31949	717048.16	1397282.51	Картометрический метод	0.1	-
31950	717056.57	1397296.18	Картометрический метод	0.1	-
31951	717061.72	1397309.97	Картометрический метод	0.1	-
31952	717067.52	1397325.48	Картометрический метод	0.1	-
31953	717073.31	1397352.50	Картометрический метод	0.1	-
31954	717073.21	1397392.11	Картометрический метод	0.1	-
31955	717069.42	1397480.43	Картометрический метод	0.1	-
31956	717063.07	1397505.71	Картометрический метод	0.1	-
31957	717043.68	1397740.44	Картометрический метод	0.1	-
31958	717044.12	1397764.07	Картометрический метод	0.1	-
31959	717048.81	1397800.54	Картометрический метод	0.1	-
31960	717056.05	1397824.62	Картометрический метод	0.1	-
31961	717069.34	1397850.17	Картометрический метод	0.1	-
31962	717084.72	1397868.25	Картометрический метод	0.1	-
31963	717104.24	1397883.71	Картометрический метод	0.1	-
31964	717122.45	1397899.98	Картометрический метод	0.1	-
31965	717175.72	1397954.12	Картометрический метод	0.1	-
31966	717185.74	1397965.52	Картометрический метод	0.1	-
31967	717212.66	1397996.14	Картометрический метод	0.1	-
31968	717225.51	1398008.33	Картометрический метод	0.1	-
31969	717244.62	1398030.94	Картометрический метод	0.1	-
31970	717244.63	1398030.96	Картометрический метод	0.1	-
31971	717244.62	1398030.95	Картометрический метод	0.1	-

2. Сведения о характерных точках границ объекта					
Обозначение характерных точек границ	Координаты, м		Метод определения координат характерной точки	Средняя квадратическая погрешность положения характерной точки (Mt), м	Описание обозначения точки на местности (при наличии)
	X	Y			
1	2	3	4	5	6
31972	717938.97	1398579.78	Картометрический метод	0.1	-
31973	719329.19	1399830.15	Картометрический метод	0.1	-
31974	720546.72	1400274.55	Картометрический метод	0.1	-
31975	721534.44	1400734.02	Картометрический метод	0.1	-
31976	721385.36	1403050.77	Картометрический метод	0.1	-
31977	721410.66	1403059.81	Картометрический метод	0.1	-
31978	721447.69	1403070.90	Картометрический метод	0.1	-
31979	721488.90	1403090.48	Картометрический метод	0.1	-
31980	721528.39	1403115.03	Картометрический метод	0.1	-
31981	721570.21	1403144.47	Картометрический метод	0.1	-
31982	721621.46	1403174.22	Картометрический метод	0.1	-
31983	721648.98	1403180.98	Картометрический метод	0.1	-
31984	721674.27	1403188.66	Картометрический метод	0.1	-
31985	721710.72	1403191.69	Картометрический метод	0.1	-
31986	721738.49	1403192.99	Картометрический метод	0.1	-
31987	721767.84	1403194.38	Картометрический метод	0.1	-
31988	721803.65	1403195.59	Картометрический метод	0.1	-
31989	721846.02	1403193.58	Картометрический метод	0.1	-
31990	721856.39	1403195.22	Картометрический метод	0.1	-
31991	721883.08	1403205.59	Картометрический метод	0.1	-
31992	721915.29	1403225.30	Картометрический метод	0.1	-
31993	721929.02	1403241.27	Картометрический метод	0.1	-
31994	721944.60	1403259.89	Картометрический метод	0.1	-
31995	721963.95	1403289.70	Картометрический метод	0.1	-
31996	721987.25	1403313.59	Картометрический метод	0.1	-

2. Сведения о характерных точках границ объекта					
Обозначение характерных точек границ	Координаты, м		Метод определения координат характерной точки	Средняя квадратическая погрешность положения характерной точки (Mt), м	Описание обозначения точки на местности (при наличии)
	X	Y			
1	2	3	4	5	6
31997	722017.72	1403336.49	Картометрический метод	0.1	-
31998	722042.21	1403350.03	Картометрический метод	0.1	-
31999	722086.90	1403361.91	Картометрический метод	0.1	-
32000	722137.53	1403381.33	Картометрический метод	0.1	-
32001	722180.54	1403401.32	Картометрический метод	0.1	-
32002	722225.01	1403428.03	Картометрический метод	0.1	-
32003	722253.63	1403447.80	Картометрический метод	0.1	-
32004	722303.76	1403491.51	Картометрический метод	0.1	-
32005	722340.16	1403519.70	Картометрический метод	0.1	-
32006	722374.30	1403547.02	Картометрический метод	0.1	-
32007	722434.83	1403595.04	Картометрический метод	0.1	-
32008	722468.45	1403617.43	Картометрический метод	0.1	-
32009	722497.55	1403639.44	Картометрический метод	0.1	-
32010	722545.77	1403675.99	Картометрический метод	0.1	-
32011	722578.12	1403703.78	Картометрический метод	0.1	-
32012	722621.53	1403748.94	Картометрический метод	0.1	-
32013	722659.08	1403792.38	Картометрический метод	0.1	-
32014	722682.55	1403827.97	Картометрический метод	0.1	-
32015	722704.71	1403864.03	Картометрический метод	0.1	-
32016	722727.23	1403896.48	Картометрический метод	0.1	-
32017	722742.37	1403915.56	Картометрический метод	0.1	-
32018	722759.25	1403931.03	Картометрический метод	0.1	-
32019	722786.43	1403944.98	Картометрический метод	0.1	-
32020	722822.61	1403959.69	Картометрический метод	0.1	-
32021	722861.89	1403971.20	Картометрический метод	0.1	-

2. Сведения о характерных точках границ объекта					
Обозначение характерных точек границ	Координаты, м		Метод определения координат характерной точки	Средняя квадратическая погрешность положения характерной точки (Mt), м	Описание обозначения точки на местности (при наличии)
	X	Y			
1	2	3	4	5	6
32022	722891.30	1403982.87	Картометрический метод	0.1	-
32023	722922.06	1403995.86	Картометрический метод	0.1	-
32024	722978.31	1404028.68	Картометрический метод	0.1	-
32025	723010.51	1404047.04	Картометрический метод	0.1	-
32026	723038.40	1404048.84	Картометрический метод	0.1	-
32027	723094.94	1404043.00	Картометрический метод	0.1	-
32028	723128.53	1404035.74	Картометрический метод	0.1	-
32029	723159.44	1404029.86	Картометрический метод	0.1	-
32030	723159.45	1404029.86	Картометрический метод	0.1	-
32031	723183.30	1404032.17	Картометрический метод	0.1	-
32032	723209.50	1404039.84	Картометрический метод	0.1	-
32033	723252.99	1404062.08	Картометрический метод	0.1	-
32034	723287.18	1404092.99	Картометрический метод	0.1	-
32035	723295.98	1404109.04	Картометрический метод	0.1	-
32036	723308.13	1404138.52	Картометрический метод	0.1	-
32037	723321.63	1404168.40	Картометрический метод	0.1	-
32038	723345.86	1404193.65	Картометрический метод	0.1	-
32039	723365.28	1404200.08	Картометрический метод	0.1	-
32040	723398.56	1404201.35	Картометрический метод	0.1	-
32041	723429.63	1404205.34	Картометрический метод	0.1	-
32042	723464.86	1404216.03	Картометрический метод	0.1	-
32043	723588.98	1403161.94	Картометрический метод	0.1	-
32044	724482.82	1402617.12	Картометрический метод	0.1	-
32045	724943.38	1403327.64	Картометрический метод	0.1	-
32046	725214.25	1403711.79	Картометрический метод	0.1	-

2. Сведения о характерных точках границ объекта					
Обозначение характерных точек границ	Координаты, м		Метод определения координат характерной точки	Средняя квадратическая погрешность положения характерной точки (Mt), м	Описание обозначения точки на местности (при наличии)
	X	Y			
1	2	3	4	5	6
32047	725364.16	1403719.32	Картометрический метод	0.1	-
32048	725385.34	1404392.37	Картометрический метод	0.1	-
32049	725417.04	1404407.15	Картометрический метод	0.1	-
32050	725461.99	1404407.80	Картометрический метод	0.1	-
32051	725531.73	1404384.67	Картометрический метод	0.1	-
32052	725581.95	1404354.80	Картометрический метод	0.1	-
32053	725568.06	1404324.85	Картометрический метод	0.1	-
32054	725679.18	1404279.39	Картометрический метод	0.1	-
32055	725660.27	1404214.10	Картометрический метод	0.1	-
32056	725649.03	1404185.51	Картометрический метод	0.1	-
32057	725641.72	1404149.67	Картометрический метод	0.1	-
32058	725631.01	1404126.47	Картометрический метод	0.1	-
32059	725613.66	1404080.91	Картометрический метод	0.1	-
32060	725596.60	1404052.86	Картометрический метод	0.1	-
32061	725569.06	1404016.90	Картометрический метод	0.1	-
32062	725541.58	1403984.52	Картометрический метод	0.1	-
32063	725530.93	1403964.47	Картометрический метод	0.1	-
32064	725530.69	1403949.64	Картометрический метод	0.1	-
32065	725536.79	1403937.86	Картометрический метод	0.1	-
32066	725548.00	1403935.44	Картометрический метод	0.1	-
32067	725575.84	1403934.54	Картометрический метод	0.1	-
32068	725607.09	1403921.91	Картометрический метод	0.1	-
32069	725624.37	1403905.46	Картометрический метод	0.1	-
32070	725643.35	1403883.14	Картометрический метод	0.1	-
32071	725657.76	1403857.29	Картометрический метод	0.1	-

2. Сведения о характерных точках границ объекта					
Обозначение характерных точек границ	Координаты, м		Метод определения координат характерной точки	Средняя квадратическая погрешность положения характерной точки (Mt), м	Описание обозначения точки на местности (при наличии)
	X	Y			
1	2	3	4	5	6
32072	725660.45	1403832.67	Картометрический метод	0.1	-
32073	725660.46	1403832.58	Картометрический метод	0.1	-
32074	725660.46	1403832.56	Картометрический метод	0.1	-
32075	725661.93	1403807.78	Картометрический метод	0.1	-
32076	725661.09	1403783.10	Картометрический метод	0.1	-
32077	725649.01	1403758.11	Картометрический метод	0.1	-
32078	725631.47	1403729.62	Картометрический метод	0.1	-
32079	725629.06	1403718.88	Картометрический метод	0.1	-
32080	725629.75	1403677.52	Картометрический метод	0.1	-
32081	725622.72	1403659.20	Картометрический метод	0.1	-
32082	725607.18	1403642.82	Картометрический метод	0.1	-
32083	725604.82	1403635.22	Картометрический метод	0.1	-
32084	725605.38	1403614.08	Картометрический метод	0.1	-
32085	725608.54	1403586.62	Картометрический метод	0.1	-
32086	725617.72	1403570.74	Картометрический метод	0.1	-
32087	725642.14	1403551.48	Картометрический метод	0.1	-
32088	725665.63	1403530.89	Картометрический метод	0.1	-
32089	725676.99	1403510.48	Картометрический метод	0.1	-
32090	725690.99	1403485.99	Картометрический метод	0.1	-
32091	725718.49	1403463.08	Картометрический метод	0.1	-
32092	725753.25	1403444.12	Картометрический метод	0.1	-
32093	725794.76	1403426.37	Картометрический метод	0.1	-
32094	725839.39	1403406.79	Картометрический метод	0.1	-
32095	725866.12	1403393.80	Картометрический метод	0.1	-
32096	725893.77	1403378.06	Картометрический метод	0.1	-

2. Сведения о характерных точках границ объекта					
Обозначение характерных точек границ	Координаты, м		Метод определения координат характерной точки	Средняя квадратическая погрешность положения характерной точки (Mt), м	Описание обозначения точки на местности (при наличии)
	X	Y			
1	2	3	4	5	6
32097	725911.95	1403362.50	Картометрический метод	0.1	-
32098	725944.27	1403331.43	Картометрический метод	0.1	-
32099	725964.05	1403303.25	Картометрический метод	0.1	-
32100	725986.41	1403267.84	Картометрический метод	0.1	-
32101	726001.28	1403242.44	Картометрический метод	0.1	-
32102	726019.82	1403220.10	Картометрический метод	0.1	-
32103	726045.55	1403199.48	Картометрический метод	0.1	-
32104	726076.80	1403186.42	Картометрический метод	0.1	-
32105	726094.24	1403180.74	Картометрический метод	0.1	-
32106	726105.48	1403180.57	Картометрический метод	0.1	-
32107	726116.27	1403181.29	Картометрический метод	0.1	-
32108	726133.91	1403188.65	Картометрический метод	0.1	-
32109	726150.76	1403202.32	Картометрический метод	0.1	-
32110	726157.03	1403200.87	Картометрический метод	0.1	-
32111	726164.11	1403194.01	Картометрический метод	0.1	-
32112	726168.42	1403182.70	Картометрический метод	0.1	-
32113	726169.08	1403167.42	Картометрический метод	0.1	-
32114	726173.44	1403159.27	Картометрический метод	0.1	-
32115	726183.99	1403144.27	Картометрический метод	0.1	-
32116	726190.50	1403129.78	Картометрический метод	0.1	-
32117	726204.71	1403090.01	Картометрический метод	0.1	-
32118	726222.60	1403073.02	Картометрический метод	0.1	-
32119	726237.91	1403058.48	Картометрический метод	0.1	-
32120	726271.07	1403023.79	Картометрический метод	0.1	-
32121	726344.47	1402947.13	Картометрический метод	0.1	-

2. Сведения о характерных точках границ объекта					
Обозначение характерных точек границ	Координаты, м		Метод определения координат характерной точки	Средняя квадратическая погрешность положения характерной точки (Mt), м	Описание обозначения точки на местности (при наличии)
	X	Y			
1	2	3	4	5	6
32122	726386.02	1402903.32	Картометрический метод	0.1	-
32123	726460.24	1402822.60	Картометрический метод	0.1	-
32124	726493.12	1402798.71	Картометрический метод	0.1	-
32125	726535.78	1402771.55	Картометрический метод	0.1	-
32126	726535.81	1402771.54	Картометрический метод	0.1	-
32127	726535.84	1402771.52	Картометрический метод	0.1	-
32128	726577.85	1402756.92	Картометрический метод	0.1	-
32129	726593.50	1402752.18	Картометрический метод	0.1	-
32130	726609.96	1402741.58	Картометрический метод	0.1	-
32131	726625.86	1402722.91	Картометрический метод	0.1	-
32132	726639.62	1402712.35	Картометрический метод	0.1	-
32133	726659.64	1402699.90	Картометрический метод	0.1	-
32134	726677.45	1402689.28	Картометрический метод	0.1	-
32135	726692.93	1402673.30	Картометрический метод	0.1	-
32136	726717.10	1402638.32	Картометрический метод	0.1	-
32137	726736.93	1402614.18	Картометрический метод	0.1	-
32138	726753.65	1402594.71	Картометрический метод	0.1	-
32139	726780.16	1402575.31	Картометрический метод	0.1	-
32140	726800.45	1402566.88	Картометрический метод	0.1	-
32141	726808.50	1402564.07	Картометрический метод	0.1	-
32142	726843.84	1402554.06	Картометрический метод	0.1	-
32143	726862.21	1402550.18	Картометрический метод	0.1	-
32144	726880.49	1402540.89	Картометрический метод	0.1	-
32145	726898.26	1402528.49	Картометрический метод	0.1	-
32146	726923.93	1402502.91	Картометрический метод	0.1	-

2. Сведения о характерных точках границ объекта					
Обозначение характерных точек границ	Координаты, м		Метод определения координат характерной точки	Средняя квадратическая погрешность положения характерной точки (Mt), м	Описание обозначения точки на местности (при наличии)
	X	Y			
1	2	3	4	5	6
32147	726951.01	1402481.35	Картометрический метод	0.1	-
32148	726973.33	1402472.02	Картометрический метод	0.1	-
32149	726995.60	1402459.08	Картометрический метод	0.1	-
32150	727011.11	1402445.35	Картометрический метод	0.1	-
32151	727015.90	1402435.38	Картометрический метод	0.1	-
32152	727022.30	1402414.15	Картометрический метод	0.1	-
32153	727028.82	1402400.13	Картометрический метод	0.1	-
32154	727041.60	1402383.74	Картометрический метод	0.1	-
32155	727066.17	1402374.82	Картометрический метод	0.1	-
32156	727088.04	1402365.03	Картометрический метод	0.1	-
32157	727102.70	1402354.01	Картометрический метод	0.1	-
32158	727114.43	1402329.12	Картометрический метод	0.1	-
32159	727132.88	1402301.85	Картометрический метод	0.1	-
32160	727148.33	1402284.98	Картометрический метод	0.1	-
32161	727159.95	1402280.31	Картометрический метод	0.1	-
32162	727201.11	1402268.42	Картометрический метод	0.1	-
32163	727226.20	1402263.53	Картометрический метод	0.1	-
32164	727249.07	1402260.02	Картометрический метод	0.1	-
32165	727265.95	1402253.94	Картометрический метод	0.1	-
32166	727280.78	1402247.83	Картометрический метод	0.1	-
32167	727310.03	1402221.75	Картометрический метод	0.1	-
32168	727340.30	1402203.30	Картометрический метод	0.1	-
32169	727359.08	1402197.15	Картометрический метод	0.1	-
32170	727396.34	1402194.33	Картометрический метод	0.1	-
32171	727434.50	1402191.92	Картометрический метод	0.1	-

2. Сведения о характерных точках границ объекта					
Обозначение характерных точек границ	Координаты, м		Метод определения координат характерной точки	Средняя квадратическая погрешность положения характерной точки (Mt), м	Описание обозначения точки на местности (при наличии)
	X	Y			
1	2	3	4	5	6
32172	727470.24	1402178.32	Картометрический метод	0.1	-
32173	727491.48	1402157.76	Картометрический метод	0.1	-
32174	727511.38	1402136.76	Картометрический метод	0.1	-
32175	727532.73	1402122.50	Картометрический метод	0.1	-
32176	727552.49	1402122.19	Картометрический метод	0.1	-
32177	727568.69	1402123.28	Картометрический метод	0.1	-
32178	727579.34	1402142.88	Картометрический метод	0.1	-
32179	727587.62	1402154.89	Картометрический метод	0.1	-
32180	727594.43	1402159.72	Картометрический метод	0.1	-
32181	727599.35	1402157.85	Картометрический метод	0.1	-
32182	727599.97	1402140.76	Картометрический метод	0.1	-
32183	727603.74	1402122.73	Картометрический метод	0.1	-
32184	727610.21	1402106.45	Картометрический метод	0.1	-
32185	727628.82	1402089.07	Картометрический метод	0.1	-
32186	727657.65	1402064.79	Картометрический метод	0.1	-
32187	727699.88	1402035.81	Картометрический метод	0.1	-
32188	727743.51	1402009.05	Картометрический метод	0.1	-
32189	727784.60	1401990.40	Картометрический метод	0.1	-
32190	727834.91	1401963.11	Картометрический метод	0.1	-
32191	727864.06	1401946.60	Картометрический метод	0.1	-
32192	727903.53	1401925.63	Картометрический метод	0.1	-
32193	727931.74	1401919.34	Картометрический метод	0.1	-
32194	727952.86	1401919.44	Картометрический метод	0.1	-
32195	727964.65	1401925.56	Картометрический метод	0.1	-
32196	727979.31	1401943.30	Картометрический метод	0.1	-

2. Сведения о характерных точках границ объекта					
Обозначение характерных точек границ	Координаты, м		Метод определения координат характерной точки	Средняя квадратическая погрешность положения характерной точки (Mt), м	Описание обозначения точки на местности (при наличии)
	X	Y			
1	2	3	4	5	6
32197	727981.42	1401963.04	Картометрический метод	0.1	-
32198	727973.14	1401978.88	Картометрический метод	0.1	-
32199	727935.49	1402013.65	Картометрический метод	0.1	-
32200	727915.65	1402038.24	Картометрический метод	0.1	-
32201	727900.92	1402073.06	Картометрический метод	0.1	-
32202	727880.76	1402106.21	Картометрический метод	0.1	-
32203	727846.24	1402139.11	Картометрический метод	0.1	-
32204	727821.42	1402161.53	Картометрический метод	0.1	-
32205	727773.47	1402198.68	Картометрический метод	0.1	-
32206	727745.70	1402232.39	Картометрический метод	0.1	-
32207	727739.61	1402245.97	Картометрический метод	0.1	-
32208	727742.33	1402275.14	Картометрический метод	0.1	-
32209	727742.69	1402297.61	Картометрический метод	0.1	-
32210	727738.38	1402310.25	Картометрический метод	0.1	-
32211	727723.86	1402329.35	Картометрический метод	0.1	-
32212	727708.36	1402343.98	Картометрический метод	0.1	-
32213	727663.97	1402378.84	Картометрический метод	0.1	-
32214	727627.84	1402396.04	Картометрический метод	0.1	-
32215	727624.53	1402414.07	Картометрический метод	0.1	-
32216	727632.76	1402423.38	Картометрический метод	0.1	-
32217	727632.05	1402435.08	Картометрический метод	0.1	-
32218	727624.03	1402439.25	Картометрический метод	0.1	-
32219	727591.28	1402442.92	Картометрический метод	0.1	-
32220	727536.53	1402447.37	Картометрический метод	0.1	-
32221	727512.47	1402461.69	Картометрический метод	0.1	-

2. Сведения о характерных точках границ объекта					
Обозначение характерных точек границ	Координаты, м		Метод определения координат характерной точки	Средняя квадратическая погрешность положения характерной точки (Mt), м	Описание обозначения точки на местности (при наличии)
	X	Y			
1	2	3	4	5	6
32222	727493.95	1402484.01	Картометрический метод	0.1	-
32223	727484.42	1402506.63	Картометрический метод	0.1	-
32224	727485.28	1402532.22	Картометрический метод	0.1	-
32225	727491.60	1402562.69	Картометрический метод	0.1	-
32226	727493.45	1402594.12	Картометрический метод	0.1	-
32227	727493.62	1402633.22	Картометрический метод	0.1	-
32228	727491.22	1402652.13	Картометрический метод	0.1	-
32229	727474.61	1402709.47	Картометрический метод	0.1	-
32230	727472.05	1402747.27	Картометрический метод	0.1	-
32231	727477.25	1402763.36	Картометрический метод	0.1	-
32232	727492.44	1402786.48	Картометрический метод	0.1	-
32233	727542.60	1402831.99	Картометрический метод	0.1	-
32234	727562.63	1402847.40	Картометрический метод	0.1	-
32235	727592.95	1402861.30	Картометрический метод	0.1	-
32236	727624.56	1402870.24	Картометрический метод	0.1	-
32237	727653.77	1402869.78	Картометрический метод	0.1	-
32238	727673.53	1402869.02	Картометрический метод	0.1	-
32239	727706.15	1402857.25	Картометрический метод	0.1	-
32240	727726.66	1402847.05	Картометрический метод	0.1	-
32241	727741.00	1402844.58	Картометрический метод	0.1	-
32242	727741.04	1402844.58	Картометрический метод	0.1	-
32243	727757.67	1402846.56	Картометрический метод	0.1	-
32244	727794.73	1402860.35	Картометрический метод	0.1	-
32245	727809.55	1402859.66	Картометрический метод	0.1	-
32246	727821.10	1402850.95	Картометрический метод	0.1	-

2. Сведения о характерных точках границ объекта					
Обозначение характерных точек границ	Координаты, м		Метод определения координат характерной точки	Средняя квадратическая погрешность положения характерной точки (Mt), м	Описание обозначения точки на местности (при наличии)
	X	Y			
1	2	3	4	5	6
32247	727825.85	1402839.65	Картометрический метод	0.1	-
32248	727825.86	1402839.63	Картометрический метод	0.1	-
32249	727846.68	1402819.98	Картометрический метод	0.1	-
32250	727863.97	1402805.31	Картометрический метод	0.1	-
32251	727866.90	1402791.80	Картометрический метод	0.1	-
32252	727869.71	1402770.18	Картометрический метод	0.1	-
32253	727872.31	1402764.75	Картометрический метод	0.1	-
32254	727908.73	1402765.52	Картометрический метод	0.1	-
32255	727916.78	1402762.70	Картометрический метод	0.1	-
32256	727924.19	1402748.64	Картометрический метод	0.1	-
32257	727927.55	1402733.76	Картометрический метод	0.1	-
32258	727929.76	1402702.27	Картометрический метод	0.1	-
32259	727930.98	1402665.87	Картометрический метод	0.1	-
32260	727928.48	1402649.70	Картометрический метод	0.1	-
32261	727918.40	1402609.87	Картометрический метод	0.1	-
32262	727914.98	1402591.94	Картометрический метод	0.1	-
32263	727917.08	1402583.37	Картометрический метод	0.1	-
32264	727928.77	1402582.74	Картометрический метод	0.1	-
32265	727958.09	1402590.36	Картометрический метод	0.1	-
32266	727967.09	1402590.66	Картометрический метод	0.1	-
32267	727978.18	1402581.96	Картометрический метод	0.1	-
32268	727978.93	1402572.05	Картометрический метод	0.1	-
32269	727969.77	1402561.41	Картометрический метод	0.1	-
32270	727969.60	1402550.63	Картометрический метод	0.1	-
32271	727975.33	1402543.34	Картометрический метод	0.1	-

2. Сведения о характерных точках границ объекта					
Обозначение характерных точек границ	Координаты, м		Метод определения координат характерной точки	Средняя квадратическая погрешность положения характерной точки (Mt), м	Описание обозначения точки на местности (при наличии)
	X	Y			
1	2	3	4	5	6
32272	727981.45	1402532.02	Картометрический метод	0.1	-
32273	727981.70	1402519.43	Картометрический метод	0.1	-
32274	727981.45	1402504.15	Картометрический метод	0.1	-
32275	727981.45	1402504.14	Картометрический метод	0.1	-
32276	727983.96	1402492.42	Картометрический метод	0.1	-
32277	727985.12	1402480.28	Картометрический метод	0.1	-
32278	727981.37	1402470.45	Картометрический метод	0.1	-
32279	727972.11	1402453.96	Картометрический метод	0.1	-
32280	727971.51	1402444.53	Картометрический метод	0.1	-
32281	727973.09	1402430.57	Картометрический метод	0.1	-
32282	727989.40	1402410.54	Картометрический метод	0.1	-
32283	728007.08	1402391.84	Картометрический метод	0.1	-
32284	728016.08	1402363.83	Картометрический метод	0.1	-
32285	728025.08	1402336.28	Картометрический метод	0.1	-
32286	728038.43	1402327.97	Картометрический метод	0.1	-
32287	728052.35	1402327.30	Картометрический метод	0.1	-
32288	728076.69	1402331.41	Картометрический метод	0.1	-
32289	728100.90	1402327.44	Картометрический метод	0.1	-
32290	728121.64	1402331.60	Картометрический метод	0.1	-
32291	728150.53	1402340.13	Картометрический метод	0.1	-
32292	728193.31	1402372.72	Картометрический метод	0.1	-
32293	728218.08	1402376.82	Картометрический метод	0.1	-
32294	728245.91	1402375.03	Картометрический метод	0.1	-
32295	728258.01	1402372.14	Картометрический метод	0.1	-
32296	728281.19	1402360.54	Картометрический метод	0.1	-

2. Сведения о характерных точках границ объекта					
Обозначение характерных точек границ	Координаты, м		Метод определения координат характерной точки	Средняя квадратическая погрешность положения характерной точки (Mt), м	Описание обозначения точки на местности (при наличии)
	X	Y			
1	2	3	4	5	6
32297	728306.44	1402336.77	Картометрический метод	0.1	-
32298	728319.33	1402328.02	Картометрический метод	0.1	-
32299	728333.75	1402330.94	Картометрический метод	0.1	-
32300	728344.67	1402339.31	Картометрический метод	0.1	-
32301	728365.19	1402357.86	Картометрический метод	0.1	-
32302	728373.77	1402360.42	Картометрический метод	0.1	-
32303	728395.36	1402360.97	Картометрический метод	0.1	-
32304	728423.96	1402351.53	Картометрический метод	0.1	-
32305	728438.80	1402351.75	Картометрический метод	0.1	-
32306	728463.66	1402360.80	Картометрический метод	0.1	-
32307	728479.39	1402360.55	Картометрический метод	0.1	-
32308	728507.18	1402356.06	Картометрический метод	0.1	-
32309	728529.63	1402354.81	Картометрический метод	0.1	-
32310	728543.67	1402361.32	Картометрический метод	0.1	-
32311	728561.95	1402380.36	Картометрический метод	0.1	-
32312	728583.73	1402392.60	Картометрический метод	0.1	-
32313	728595.45	1402396.01	Картометрический метод	0.1	-
32314	728625.13	1402397.79	Картометрический метод	0.1	-
32315	728640.88	1402397.99	Картометрический метод	0.1	-
32316	728654.51	1402404.23	Картометрический метод	0.1	-
32317	728676.24	1402418.94	Картометрический метод	0.1	-
32318	728699.17	1402440.61	Картометрический метод	0.1	-
32319	728733.71	1402449.20	Картометрический метод	0.1	-
32320	728774.09	1402453.40	Картометрический метод	0.1	-
32321	728798.28	1402453.56	Картометрический метод	0.1	-

2. Сведения о характерных точках границ объекта					
Обозначение характерных точек границ	Координаты, м		Метод определения координат характерной точки	Средняя квадратическая погрешность положения характерной точки (Mt), м	Описание обозначения точки на местности (при наличии)
	X	Y			
1	2	3	4	5	6
32322	728841.09	1402441.05	Картометрический метод	0.1	-
32323	728977.23	1402450.18	Картометрический метод	0.1	-
32324	728994.50	1402454.21	Картометрический метод	0.1	-
32325	729019.39	1402464.04	Картометрический метод	0.1	-
32326	729031.22	1402464.39	Картометрический метод	0.1	-
32327	729062.95	1402464.96	Картометрический метод	0.1	-
32328	729074.76	1402463.69	Картометрический метод	0.1	-
32329	729097.62	1402448.82	Картометрический метод	0.1	-
32330	729120.17	1402446.32	Картометрический метод	0.1	-
32331	729151.33	1402445.82	Картометрический метод	0.1	-
32332	729176.46	1402437.89	Картометрический метод	0.1	-
32333	729176.48	1402437.89	Картометрический метод	0.1	-
32334	729196.38	1402438.12	Картометрический метод	0.1	-
32335	732432.38	1400403.82	Картометрический метод	0.1	-
32336	732428.43	1400348.52	Картометрический метод	0.1	-
32337	732424.71	1400307.56	Картометрический метод	0.1	-
32338	732428.21	1400269.57	Картометрический метод	0.1	-
32339	732451.99	1400217.92	Картометрический метод	0.1	-
32340	732487.19	1400174.30	Картометрический метод	0.1	-
32341	732533.82	1400140.76	Картометрический метод	0.1	-
32342	732577.35	1400105.21	Картометрический метод	0.1	-
32343	732593.21	1400071.12	Картометрический метод	0.1	-
32344	732596.71	1400033.13	Картометрический метод	0.1	-
32345	732572.02	1399962.78	Картометрический метод	0.1	-
32346	732542.89	1399871.98	Картометрический метод	0.1	-

2. Сведения о характерных точках границ объекта					
Обозначение характерных точек границ	Координаты, м		Метод определения координат характерной точки	Средняя квадратическая погрешность положения характерной точки (Mt), м	Описание обозначения точки на местности (при наличии)
	X	Y			
1	2	3	4	5	6
32347	732503.50	1399780.32	Картометрический метод	0.1	-
32348	732465.82	1399731.70	Картометрический метод	0.1	-
32349	732431.67	1399711.74	Картометрический метод	0.1	-
32350	732390.47	1399700.09	Картометрический метод	0.1	-
32351	732342.24	1399696.75	Картометрический метод	0.1	-
32352	732289.91	1399694.50	Картометрический метод	0.1	-
32353	732236.51	1399689.20	Картометрический метод	0.1	-
32354	732155.32	1399677.16	Картометрический метод	0.1	-
32355	732085.60	1399677.23	Картометрический метод	0.1	-
32356	732068.25	1399682.63	Картометрический метод	0.1	-
32357	732046.13	1399710.66	Картометрический метод	0.1	-
32358	732014.08	1399758.34	Картометрический метод	0.1	-
32359	731987.85	1399785.41	Картометрический метод	0.1	-
32360	731953.52	1399818.76	Картометрический метод	0.1	-
32361	731927.23	1399841.74	Картометрический метод	0.1	-
32362	731880.53	1399871.19	Картометрический метод	0.1	-
32363	731826.48	1399889.47	Картометрический метод	0.1	-
32364	731794.77	1399895.10	Картометрический метод	0.1	-
32365	731766.27	1399907.86	Картометрический метод	0.1	-
32366	731740.07	1399936.98	Картометрический метод	0.1	-
32367	731722.93	1399954.68	Картометрический метод	0.1	-
32368	731702.54	1399962.18	Картометрический метод	0.1	-
32369	731672.81	1399962.65	Картометрический метод	0.1	-
32370	731617.24	1399950.21	Картометрический метод	0.1	-
32371	731579.34	1399951.83	Картометрический метод	0.1	-

2. Сведения о характерных точках границ объекта					
Обозначение характерных точек границ	Координаты, м		Метод определения координат характерной точки	Средняя квадратическая погрешность положения характерной точки (Mt), м	Описание обозначения точки на местности (при наличии)
	X	Y			
1	2	3	4	5	6
32372	731555.90	1399961.43	Картометрический метод	0.1	-
32373	731528.68	1399990.56	Картометрический метод	0.1	-
32374	731498.32	1400015.66	Картометрический метод	0.1	-
32375	731443.44	1400046.26	Картометрический метод	0.1	-
32376	731369.19	1400084.35	Картометрический метод	0.1	-
32377	731306.19	1400120.20	Картометрический метод	0.1	-
32378	731257.33	1400142.51	Картометрический метод	0.1	-
32379	731213.55	1400161.66	Картометрический метод	0.1	-
32380	731192.29	1400179.43	Картометрический метод	0.1	-
32381	731181.39	1400203.18	Картометрический метод	0.1	-
32382	731176.72	1400224.56	Картометрический метод	0.1	-
32383	731165.67	1400246.49	Картометрический метод	0.1	-
32384	731141.46	1400271.48	Картометрический метод	0.1	-
32385	731051.93	1400315.96	Картометрический метод	0.1	-
32386	730983.94	1400360.11	Картометрический метод	0.1	-
32387	730928.18	1400399.95	Картометрический метод	0.1	-
32388	730859.46	1400463.58	Картометрический метод	0.1	-
32389	730794.82	1400525.10	Картометрический метод	0.1	-
32390	730709.80	1400595.14	Картометрический метод	0.1	-
32391	730635.85	1400652.71	Картометрический метод	0.1	-
32392	730538.29	1400707.57	Картометрический метод	0.1	-
32393	730501.78	1400732.75	Картометрический метод	0.1	-
32394	730438.70	1400763.48	Картометрический метод	0.1	-
32395	730391.97	1400790.88	Картометрический метод	0.1	-
32396	730363.58	1400810.81	Картометрический метод	0.1	-

2. Сведения о характерных точках границ объекта					
Обозначение характерных точек границ	Координаты, м		Метод определения координат характерной точки	Средняя квадратическая погрешность положения характерной точки (Mt), м	Описание обозначения точки на местности (при наличии)
	X	Y			
1	2	3	4	5	6
32397	730355.82	1400839.64	Картометрический метод	0.1	-
32398	730336.82	1400869.68	Картометрический метод	0.1	-
32399	730279.97	1400905.44	Картометрический метод	0.1	-
32400	730190.62	1400961.20	Картометрический метод	0.1	-
32401	730142.95	1400993.73	Картометрический метод	0.1	-
32402	730096.11	1401013.96	Картометрический метод	0.1	-
32403	730056.16	1401016.64	Картометрический метод	0.1	-
32404	730019.00	1401000.82	Картометрический метод	0.1	-
32405	729983.00	1400994.22	Картометрический метод	0.1	-
32406	729935.82	1400992.92	Картометрический метод	0.1	-
32407	729905.92	1400982.11	Картометрический метод	0.1	-
32408	729895.27	1400956.64	Картометрический метод	0.1	-
32409	729888.93	1400945.47	Картометрический метод	0.1	-
32410	729844.85	1400946.16	Картометрический метод	0.1	-
32411	729806.90	1400944.72	Картометрический метод	0.1	-
32412	729764.75	1400938.21	Картометрический метод	0.1	-
32413	729727.43	1400912.14	Картометрический метод	0.1	-
32414	729700.17	1400874.63	Картометрический метод	0.1	-
32415	729677.97	1400831.92	Картометрический метод	0.1	-
32416	729648.95	1400812.89	Картометрический метод	0.1	-
32417	729613.85	1400797.05	Картометрический метод	0.1	-
32418	729599.24	1400780.87	Картометрический метод	0.1	-
32419	729602.10	1400767.50	Картометрический метод	0.1	-
32420	729619.25	1400749.79	Картометрический метод	0.1	-
32421	729638.79	1400753.59	Картометрический метод	0.1	-

2. Сведения о характерных точках границ объекта					
Обозначение характерных точек границ	Координаты, м		Метод определения координат характерной точки	Средняя квадратическая погрешность положения характерной точки (Mt), м	Описание обозначения точки на местности (при наличии)
	X	Y			
1	2	3	4	5	6
32422	729683.10	1400767.24	Картометрический метод	0.1	-
32423	729718.03	1400771.82	Картометрический метод	0.1	-
32424	729786.75	1400773.81	Картометрический метод	0.1	-
32425	729803.95	1400758.15	Картометрический метод	0.1	-
32426	729810.81	1400738.57	Картометрический метод	0.1	-
32427	729816.47	1400707.71	Картометрический метод	0.1	-
32428	729838.90	1400700.18	Картометрический метод	0.1	-
32429	729895.12	1400688.01	Картометрический метод	0.1	-
32430	729925.68	1400676.25	Картометрический метод	0.1	-
32431	729935.73	1400663.79	Картометрический метод	0.1	-
32432	729937.36	1400637.11	Картометрический метод	0.1	-
32433	729946.42	1400625.68	Картометрический метод	0.1	-
32434	729997.10	1400588.99	Картометрический метод	0.1	-
32435	730015.14	1400563.08	Картометрический метод	0.1	-
32436	730017.86	1400540.48	Картометрический метод	0.1	-
32437	730015.50	1400521.03	Картометрический метод	0.1	-
32438	729965.36	1400462.36	Картометрический метод	0.1	-
32439	729942.33	1400431.96	Картометрический метод	0.1	-
32440	729931.64	1400405.47	Картометрический метод	0.1	-
32441	729928.17	1400379.90	Картометрический метод	0.1	-
32442	729930.87	1400356.27	Картометрический метод	0.1	-
32443	729955.14	1400334.35	Картометрический метод	0.1	-
32444	729973.32	1400317.66	Картометрический метод	0.1	-
32445	729981.20	1400297.03	Картометрический метод	0.1	-
32446	729980.86	1400275.50	Картометрический метод	0.1	-

2. Сведения о характерных точках границ объекта					
Обозначение характерных точек границ	Координаты, м		Метод определения координат характерной точки	Средняя квадратическая погрешность положения характерной точки (Mt), м	Описание обозначения точки на местности (при наличии)
	X	Y			
1	2	3	4	5	6
32447	729965.08	1400250.12	Картометрический метод	0.1	-
32448	729949.36	1400228.84	Картометрический метод	0.1	-
32449	729951.12	1400210.35	Картометрический метод	0.1	-
32450	729965.10	1400186.55	Картометрический метод	0.1	-
32451	729987.49	1400175.94	Картометрический метод	0.1	-
32452	730012.88	1400161.18	Картометрический метод	0.1	-
32453	730037.39	1400154.64	Картометрический метод	0.1	-
32454	730076.17	1400143.78	Картометрический метод	0.1	-
32455	730114.76	1400119.59	Картометрический метод	0.1	-
32456	730135.88	1400093.62	Картометрический метод	0.1	-
32457	730172.47	1400073.56	Картометрический метод	0.1	-
32458	730185.48	1400052.84	Картометрический метод	0.1	-
32459	730190.11	1400022.01	Картометрический метод	0.1	-
32460	730178.47	1399998.61	Картометрический метод	0.1	-
32461	730168.89	1399977.23	Картометрический метод	0.1	-
32462	730168.65	1399961.86	Картометрический метод	0.1	-
32463	730183.89	1399952.39	Картометрический метод	0.1	-
32464	730213.59	1399950.89	Картометрический метод	0.1	-
32465	730238.20	1399950.50	Картометрический метод	0.1	-
32466	730265.49	1399926.49	Картометрический метод	0.1	-
32467	730270.17	1399897.71	Картометрический метод	0.1	-
32468	730269.90	1399880.28	Картометрический метод	0.1	-
32469	730258.34	1399863.03	Картометрический метод	0.1	-
32470	730232.43	1399844.99	Картометрический метод	0.1	-
32471	730222.96	1399829.76	Картометрический метод	0.1	-

2. Сведения о характерных точках границ объекта					
Обозначение характерных точек границ	Координаты, м		Метод определения координат характерной точки	Средняя квадратическая погрешность положения характерной точки (Mt), м	Описание обозначения точки на местности (при наличии)
	X	Y			
1	2	3	4	5	6
32472	730227.89	1399817.37	Картометрический метод	0.1	-
32473	730229.97	1399817.13	Картометрический метод	0.1	-
32474	730230.02	1399817.02	Картометрический метод	0.1	-
32475	730250.48	1399814.64	Картометрический метод	0.1	-
32476	730284.20	1399809.28	Картометрический метод	0.1	-
32477	730307.53	1399796.64	Картометрический метод	0.1	-
32478	730315.52	1399783.18	Картометрический метод	0.1	-
32479	730325.34	1399755.33	Картометрический метод	0.1	-
32480	730329.10	1399733.75	Картометрический метод	0.1	-
32481	730323.57	1399708.20	Картометрический метод	0.1	-
32482	730321.08	1399680.55	Картометрический метод	0.1	-
32483	730330.14	1399670.16	Картометрический метод	0.1	-
32484	730358.40	1399642.03	Картометрический метод	0.1	-
32485	730368.20	1399613.17	Картометрический метод	0.1	-
32486	730400.66	1399591.12	Картометрический метод	0.1	-
32487	730406.51	1399572.57	Картометрический метод	0.1	-
32488	730416.06	1399527.31	Картометрический метод	0.1	-
32489	730435.97	1399490.08	Картометрический метод	0.1	-
32490	730466.39	1399468.06	Картометрический метод	0.1	-
32491	730519.38	1399447.75	Картометрический метод	0.1	-
32492	730636.80	1399417.18	Картометрический метод	0.1	-
32493	730698.69	1399375.19	Картометрический метод	0.1	-
32494	730731.22	1399358.26	Картометрический метод	0.1	-
32495	730759.67	1399341.41	Картометрический метод	0.1	-
32496	730764.39	1399315.70	Картометрический метод	0.1	-

2. Сведения о характерных точках границ объекта					
Обозначение характерных точек границ	Координаты, м		Метод определения координат характерной точки	Средняя квадратическая погрешность положения характерной точки (Mt), м	Описание обозначения точки на местности (при наличии)
	X	Y			
1	2	3	4	5	6
32497	730772.96	1399274.56	Картометрический метод	0.1	-
32498	730796.84	1399228.04	Картометрический метод	0.1	-
32499	730836.18	1399187.43	Картометрический метод	0.1	-
32500	730884.77	1399147.70	Картометрический метод	0.1	-
32501	730917.97	1399108.21	Картометрический метод	0.1	-
32502	730944.84	1399056.51	Картометрический метод	0.1	-
32503	730966.30	1398987.48	Картометрический метод	0.1	-
32504	730980.86	1398934.96	Картометрический метод	0.1	-
32505	731021.93	1398873.82	Картометрический метод	0.1	-
32506	731064.49	1398842.38	Картометрический метод	0.1	-
32507	731113.08	1398802.65	Картометрический метод	0.1	-
32508	731146.04	1398747.79	Картометрический метод	0.1	-
32509	731192.86	1398712.46	Картометрический метод	0.1	-
32510	731203.24	1398686.65	Картометрический метод	0.1	-
32511	731237.39	1398656.68	Картометрический метод	0.1	-
32512	731276.90	1398637.01	Картометрический метод	0.1	-
32513	731300.61	1398625.30	Картометрический метод	0.1	-
32514	731363.17	1398618.33	Картометрический метод	0.1	-
32515	731404.80	1398622.86	Картометрический метод	0.1	-
32516	731443.15	1398639.57	Картометрический метод	0.1	-
32517	731467.84	1398668.61	Картометрический метод	0.1	-
32518	731490.08	1398712.62	Картометрический метод	0.1	-
32519	731471.62	1398782.62	Картометрический метод	0.1	-
32520	731486.80	1398834.67	Картометрический метод	0.1	-
32521	731488.30	1398930.00	Картометрический метод	0.1	-

2. Сведения о характерных точках границ объекта					
Обозначение характерных точек границ	Координаты, м		Метод определения координат характерной точки	Средняя квадратическая погрешность положения характерной точки (Mt), м	Описание обозначения точки на местности (при наличии)
	X	Y			
1	2	3	4	5	6
32522	731472.57	1398972.28	Картометрический метод	0.1	-
32523	731431.26	1399018.05	Картометрический метод	0.1	-
32524	731378.47	1399051.70	Картометрический метод	0.1	-
32525	731359.92	1399082.45	Картометрический метод	0.1	-
32526	731357.76	1399103.29	Картометрический метод	0.1	-
32527	731371.72	1399108.79	Картометрический метод	0.1	-
32528	731401.74	1399096.44	Картометрический метод	0.1	-
32529	731522.42	1398953.34	Картометрический метод	0.1	-
32530	731557.49	1398896.09	Картометрический метод	0.1	-
32531	731567.39	1398808.78	Картометрический метод	0.1	-
32532	731545.82	1398741.45	Картометрический метод	0.1	-
32533	731575.39	1398712.66	Картометрический метод	0.1	-
32534	731558.98	1398636.62	Картометрический метод	0.1	-
32535	731554.90	1398583.78	Картометрический метод	0.1	-
32536	731597.33	1398526.93	Картометрический метод	0.1	-
32537	731737.07	1398465.79	Картометрический метод	0.1	-
32538	731754.01	1398514.62	Картометрический метод	0.1	-
32539	731791.83	1398580.96	Картометрический метод	0.1	-
32540	731826.73	1398629.52	Картометрический метод	0.1	-
32541	731825.82	1398683.17	Картометрический метод	0.1	-
32542	731841.53	1398712.81	Картометрический метод	0.1	-
32543	731829.84	1398721.86	Картометрический метод	0.1	-
32544	731826.84	1398739.80	Картометрический метод	0.1	-
32545	731854.70	1398807.01	Картометрический метод	0.1	-
32546	731857.86	1398812.94	Картометрический метод	0.1	-

2. Сведения о характерных точках границ объекта					
Обозначение характерных точек границ	Координаты, м		Метод определения координат характерной точки	Средняя квадратическая погрешность положения характерной точки (Mt), м	Описание обозначения точки на местности (при наличии)
	X	Y			
1	2	3	4	5	6
32547	731861.41	1398814.79	Картометрический метод	0.1	-
32548	731858.00	1398705.51	Картометрический метод	0.1	-
32549	732121.89	1398638.66	Картометрический метод	0.1	-
32550	732152.54	1399053.08	Картометрический метод	0.1	-
32551	731938.09	1399063.61	Картометрический метод	0.1	-
32552	731971.88	1399097.55	Картометрический метод	0.1	-
32553	732065.94	1399118.28	Картометрический метод	0.1	-
32554	732083.83	1399144.86	Картометрический метод	0.1	-
32555	732099.66	1399140.76	Картометрический метод	0.1	-
32556	732199.03	1399005.90	Картометрический метод	0.1	-
32557	732331.98	1398919.70	Картометрический метод	0.1	-
32558	732380.03	1398910.75	Картометрический метод	0.1	-
32559	732464.12	1398911.47	Картометрический метод	0.1	-
32560	732480.35	1398900.96	Картометрический метод	0.1	-
32561	732524.74	1398855.14	Картометрический метод	0.1	-
32562	732581.76	1398829.63	Картометрический метод	0.1	-
32563	732659.63	1398826.35	Картометрический метод	0.1	-
32564	732694.30	1398814.52	Картометрический метод	0.1	-
32565	732711.48	1398798.87	Картометрический метод	0.1	-
32566	732719.36	1398778.24	Картометрический метод	0.1	-
32567	732719.18	1398766.97	Картометрический метод	0.1	-
32568	732699.54	1398757.02	Картометрический метод	0.1	-
32569	732657.37	1398748.46	Картометрический метод	0.1	-
32570	732624.26	1398729.51	Картометрический метод	0.1	-
32571	732606.92	1398698.64	Картометрический метод	0.1	-

2. Сведения о характерных точках границ объекта					
Обозначение характерных точек границ	Координаты, м		Метод определения координат характерной точки	Средняя квадратическая погрешность положения характерной точки (Mt), м	Описание обозначения точки на местности (при наличии)
	X	Y			
1	2	3	4	5	6
32572	732611.87	1398670.36	Картометрический метод	0.1	-
32573	732596.98	1398658.07	Картометрический метод	0.1	-
32574	732558.05	1398642.62	Картометрический метод	0.1	-
32575	732557.98	1398642.44	Картометрический метод	0.1	-
32576	732540.03	1398597.19	Картометрический метод	0.1	-
32577	732530.77	1398591.62	Картометрический метод	0.1	-
32578	732482.46	1398588.31	Картометрический метод	0.1	-
32579	732471.36	1398567.61	Картометрический метод	0.1	-
32580	732421.45	1398584.99	Картометрический метод	0.1	-
32581	732347.98	1398584.02	Картометрический метод	0.1	-
32582	732245.44	1398631.85	Картометрический метод	0.1	-
32583	732206.37	1398628.59	Картометрический метод	0.1	-
32584	731967.45	1398413.24	Картометрический метод	0.1	-
32585	732145.70	1398163.88	Картометрический метод	0.1	-
32586	732217.58	1398116.48	Картометрический метод	0.1	-
32587	732213.01	1398108.66	Картометрический метод	0.1	-
32588	731931.11	1398180.13	Картометрический метод	0.1	-
32589	731862.76	1397807.51	Картометрический метод	0.1	-
32590	732136.19	1397744.27	Картометрический метод	0.1	-
32591	731274.89	1396907.38	Картометрический метод	0.1	-
32592	731203.41	1396843.28	Картометрический метод	0.1	-
32593	731196.06	1396772.18	Картометрический метод	0.1	-
32594	733011.82	1393487.72	Картометрический метод	0.1	-
32595	735528.23	1394398.51	Картометрический метод	0.1	-
32596	735942.25	1394095.46	Картометрический метод	0.1	-

2. Сведения о характерных точках границ объекта					
Обозначение характерных точек границ	Координаты, м		Метод определения координат характерной точки	Средняя квадратическая погрешность положения характерной точки (Mt), м	Описание обозначения точки на местности (при наличии)
	X	Y			
1	2	3	4	5	6
32597	736220.06	1393877.98	Картометрический метод	0.1	-
32598	736518.62	1393732.98	Картометрический метод	0.1	-
32599	736813.65	1393536.21	Картометрический метод	0.1	-
32600	737001.50	1393038.92	Картометрический метод	0.1	-
32601	737021.37	1392693.33	Картометрический метод	0.1	-
32602	734776.70	1392682.41	Картометрический метод	0.1	-
32603	734217.58	1392615.88	Картометрический метод	0.1	-
32604	731398.09	1392692.21	Картометрический метод	0.1	-
32605	731264.95	1391996.36	Картометрический метод	0.1	-
32606	731376.51	1391657.73	Картометрический метод	0.1	-
32607	730866.61	1390128.34	Картометрический метод	0.1	-
32608	727986.67	1390441.34	Картометрический метод	0.1	-
32609	728754.96	1392442.32	Картометрический метод	0.1	-
32610	728930.70	1392881.72	Картометрический метод	0.1	-
32611	729384.52	1393376.74	Картометрический метод	0.1	-
32612	729420.44	1394574.34	Картометрический метод	0.1	-
32613	728893.55	1394163.75	Картометрический метод	0.1	-
32614	727230.94	1393741.15	Картометрический метод	0.1	-
32615	726367.00	1393158.82	Картометрический метод	0.1	-
32616	724097.85	1392036.68	Картометрический метод	0.1	-
32617	723306.04	1391569.12	Картометрический метод	0.1	-
32618	722937.71	1391382.09	Картометрический метод	0.1	-
32619	722829.63	1391366.66	Картометрический метод	0.1	-
32620	722798.61	1391350.22	Картометрический метод	0.1	-
32621	722790.06	1391305.58	Картометрический метод	0.1	-

2. Сведения о характерных точках границ объекта					
Обозначение характерных точек границ	Координаты, м		Метод определения координат характерной точки	Средняя квадратическая погрешность положения характерной точки (Mt), м	Описание обозначения точки на местности (при наличии)
	X	Y			
1	2	3	4	5	6
32622	722774.64	1391326.31	Картометрический метод	0.1	-
32623	722774.24	1391326.84	Картометрический метод	0.1	-
32624	722669.55	1391316.21	Картометрический метод	0.1	-
32625	722515.24	1391230.07	Картометрический метод	0.1	-
32626	721755.03	1390506.69	Картометрический метод	0.1	-
32627	721732.86	1390523.02	Картометрический метод	0.1	-
32628	721710.11	1390539.65	Картометрический метод	0.1	-
32629	721668.61	1390574.21	Картометрический метод	0.1	-
32630	721648.63	1390592.63	Картометрический метод	0.1	-
32631	721602.42	1390630.48	Картометрический метод	0.1	-
32632	721569.58	1390657.04	Картометрический метод	0.1	-
32633	721477.91	1390739.80	Картометрический метод	0.1	-
32634	721428.27	1390788.49	Картометрический метод	0.1	-
32635	721416.39	1390804.25	Картометрический метод	0.1	-
32636	721350.50	1390868.55	Картометрический метод	0.1	-
32637	721323.09	1390893.07	Картометрический метод	0.1	-
32638	721272.39	1390931.16	Картометрический метод	0.1	-
32639	721242.87	1390950.59	Картометрический метод	0.1	-
32640	721176.49	1390985.72	Картометрический метод	0.1	-
32641	721145.64	1390999.73	Картометрический метод	0.1	-
32642	721130.36	1391009.25	Картометрический метод	0.1	-
32643	721118.04	1391016.90	Картометрический метод	0.1	-
32644	721104.37	1391023.07	Картометрический метод	0.1	-
32645	721088.77	1391034.67	Картометрический метод	0.1	-
32646	721072.93	1391049.94	Картометрический метод	0.1	-

2. Сведения о характерных точках границ объекта					
Обозначение характерных точек границ	Координаты, м		Метод определения координат характерной точки	Средняя квадратическая погрешность положения характерной точки (Mt), м	Описание обозначения точки на местности (при наличии)
	X	Y			
1	2	3	4	5	6
32647	721027.54	1391085.52	Картометрический метод	0.1	-
32648	721005.50	1391100.52	Картометрический метод	0.1	-
32649	720988.72	1391108.42	Картометрический метод	0.1	-
32650	720971.97	1391116.32	Картометрический метод	0.1	-
32651	720941.46	1391136.22	Картометрический метод	0.1	-
32652	720921.72	1391149.01	Картометрический метод	0.1	-
32653	720902.34	1391165.32	Картометрический метод	0.1	-
32654	720890.96	1391180.21	Картометрический метод	0.1	-
32655	720890.60	1391180.68	Картометрический метод	0.1	-
32656	720864.34	1391178.96	Картометрический метод	0.1	-
32657	720760.64	1391183.89	Картометрический метод	0.1	-
32658	720731.27	1391187.18	Картометрический метод	0.1	-
32659	720698.69	1391197.07	Картометрический метод	0.1	-
32660	720676.99	1391206.39	Картометрический метод	0.1	-
32661	720668.51	1391212.54	Картометрический метод	0.1	-
32662	720652.84	1391224.32	Картометрический метод	0.1	-
32663	720625.28	1391244.37	Картометрический метод	0.1	-
32664	720588.51	1391275.69	Картометрический метод	0.1	-
32665	720566.69	1391288.59	Картометрический метод	0.1	-
32666	720552.59	1391294.25	Картометрический метод	0.1	-
32667	720535.35	1391297.41	Картометрический метод	0.1	-
32668	720509.08	1391305.01	Картометрический метод	0.1	-
32669	720480.54	1391318.51	Картометрический метод	0.1	-
32670	720461.62	1391331.81	Картометрический метод	0.1	-
32671	720438.18	1391344.01	Картометрический метод	0.1	-

2. Сведения о характерных точках границ объекта					
Обозначение характерных точек границ	Координаты, м		Метод определения координат характерной точки	Средняя квадратическая погрешность положения характерной точки (Mt), м	Описание обозначения точки на местности (при наличии)
	X	Y			
1	2	3	4	5	6
32672	720417.16	1391351.82	Картометрический метод	0.1	-
32673	720416.76	1391351.97	Картометрический метод	0.1	-
32674	720396.41	1391354.46	Картометрический метод	0.1	-
32675	720380.40	1391357.65	Картометрический метод	0.1	-
32676	720318.79	1391376.32	Картометрический метод	0.1	-
32677	720306.03	1391382.47	Картометрический метод	0.1	-
32678	720293.59	1391391.48	Картометрический метод	0.1	-
32679	720271.34	1391405.96	Картометрический метод	0.1	-
32680	720236.52	1391424.31	Картометрический метод	0.1	-
32681	720214.96	1391432.99	Картометрический метод	0.1	-
32682	720163.02	1391463.34	Картометрический метод	0.1	-
32683	720140.74	1391478.22	Картометрический метод	0.1	-
32684	720099.30	1391502.93	Картометрический метод	0.1	-
32685	720075.57	1391512.31	Картометрический метод	0.1	-
32686	720055.96	1391516.32	Картометрический метод	0.1	-
32687	720002.39	1391521.28	Картометрический метод	0.1	-
32688	719984.05	1391521.26	Картометрический метод	0.1	-
32689	719951.28	1391521.41	Картометрический метод	0.1	-
32690	719920.06	1391524.69	Картометрический метод	0.1	-
32691	719919.01	1391524.80	Картометрический метод	0.1	-
32692	719899.34	1391529.28	Картометрический метод	0.1	-
32693	719891.30	1391533.95	Картометрический метод	0.1	-
32694	719881.80	1391545.41	Картометрический метод	0.1	-
32695	719864.05	1391563.71	Картометрический метод	0.1	-
32696	719841.22	1391587.08	Картометрический метод	0.1	-

2. Сведения о характерных точках границ объекта					
Обозначение характерных точек границ	Координаты, м		Метод определения координат характерной точки	Средняя квадратическая погрешность положения характерной точки (Mt), м	Описание обозначения точки на местности (при наличии)
	X	Y			
1	2	3	4	5	6
32697	719822.81	1391606.36	Картометрический метод	0.1	-
32698	719777.26	1391645.60	Картометрический метод	0.1	-
32699	719738.94	1391674.86	Картометрический метод	0.1	-
32700	719655.87	1391732.20	Картометрический метод	0.1	-
32701	719606.50	1391764.30	Картометрический метод	0.1	-
32702	719589.57	1391777.83	Картометрический метод	0.1	-
32703	719577.97	1391787.44	Картометрический метод	0.1	-
32704	719559.66	1391798.28	Картометрический метод	0.1	-
32705	719512.33	1391831.63	Картометрический метод	0.1	-
32706	719482.35	1391856.78	Картометрический метод	0.1	-
32707	719457.77	1391881.55	Картометрический метод	0.1	-
32708	719432.35	1391905.16	Картометрический метод	0.1	-
32709	719416.51	1391916.92	Картометрический метод	0.1	-
32710	719397.28	1391934.86	Картометрический метод	0.1	-
32711	719369.30	1391966.95	Картометрический метод	0.1	-
32712	719358.69	1391982.43	Картометрический метод	0.1	-
32713	719348.82	1391995.45	Картометрический метод	0.1	-
32714	719328.98	1392014.76	Картометрический метод	0.1	-
32715	719313.04	1392026.08	Картометрический метод	0.1	-
32716	719301.94	1392030.97	Картометрический метод	0.1	-
32717	719225.45	1392035.91	Картометрический метод	0.1	-
32718	719145.36	1391996.62	Картометрический метод	0.1	-
32719	719032.06	1391919.18	Картометрический метод	0.1	-
32720	718858.66	1391815.54	Картометрический метод	0.1	-
32721	718780.69	1391783.80	Картометрический метод	0.1	-

2. Сведения о характерных точках границ объекта					
Обозначение характерных точек границ	Координаты, м		Метод определения координат характерной точки	Средняя квадратическая погрешность положения характерной точки (Mt), м	Описание обозначения точки на местности (при наличии)
	X	Y			
1	2	3	4	5	6
32722	718706.63	1391721.26	Картометрический метод	0.1	-
32723	718650.69	1391674.02	Картометрический метод	0.1	-
32724	718597.81	1391595.88	Картометрический метод	0.1	-
32725	718595.21	1391541.93	Картометрический метод	0.1	-
32726	718592.53	1391486.56	Картометрический метод	0.1	-
32727	718607.32	1391401.35	Картометрический метод	0.1	-
32728	718961.22	1391364.57	Картометрический метод	0.1	-
32729	719315.98	1391136.02	Картометрический метод	0.1	-
32730	719532.00	1390573.78	Картометрический метод	0.1	-
32731	719500.14	1390508.48	Картометрический метод	0.1	-
32732	719475.02	1390423.34	Картометрический метод	0.1	-
32733	719473.89	1390332.06	Картометрический метод	0.1	-
32734	719402.74	1390166.84	Картометрический метод	0.1	-
32735	719398.49	1390076.72	Картометрический метод	0.1	-
32736	719404.43	1390010.55	Картометрический метод	0.1	-
32737	719359.60	1389913.37	Картометрический метод	0.1	-
32738	719350.30	1389867.71	Картометрический метод	0.1	-
32739	719381.90	1389833.32	Картометрический метод	0.1	-
32740	719520.49	1389890.05	Картометрический метод	0.1	-
32741	719721.72	1390031.90	Картометрический метод	0.1	-
32742	719779.93	1390068.17	Картометрический метод	0.1	-
32743	719848.49	1390105.02	Картометрический метод	0.1	-
32744	719956.22	1390079.28	Картометрический метод	0.1	-
32745	720023.28	1389997.77	Картометрический метод	0.1	-
32746	720032.47	1389957.03	Картометрический метод	0.1	-

2. Сведения о характерных точках границ объекта					
Обозначение характерных точек границ	Координаты, м		Метод определения координат характерной точки	Средняя квадратическая погрешность положения характерной точки (Mt), м	Описание обозначения точки на местности (при наличии)
	X	Y			
1	2	3	4	5	6
32747	719960.32	1389688.79	Картометрический метод	0.1	-
32748	719946.32	1389582.76	Картометрический метод	0.1	-
32749	719919.31	1389478.10	Картометрический метод	0.1	-
32750	719974.71	1389349.02	Картометрический метод	0.1	-
32751	720022.71	1389326.42	Картометрический метод	0.1	-
32752	720018.97	1389292.85	Картометрический метод	0.1	-
32753	720023.82	1389247.18	Картометрический метод	0.1	-
32754	720021.01	1389206.89	Картометрический метод	0.1	-
32755	720036.42	1389141.30	Картометрический метод	0.1	-
32756	720064.11	1389113.30	Картометрический метод	0.1	-
32757	720071.79	1389029.06	Картометрический метод	0.1	-
32758	720056.12	1388987.93	Картометрический метод	0.1	-
32759	720074.81	1388899.22	Картометрический метод	0.1	-
32760	720122.21	1388843.60	Картометрический метод	0.1	-
32761	720116.49	1388778.01	Картометрический метод	0.1	-
32762	720165.64	1388716.00	Картометрический метод	0.1	-
32763	720158.79	1388684.48	Картометрический метод	0.1	-
32764	720085.20	1388664.56	Картометрический метод	0.1	-
32765	720017.14	1388635.91	Картометрический метод	0.1	-
32766	719986.68	1388553.62	Картометрический метод	0.1	-
32767	719980.35	1388476.75	Картометрический метод	0.1	-
32768	719991.35	1388389.64	Картометрический метод	0.1	-
32769	720078.84	1388259.02	Картометрический метод	0.1	-
32770	720123.27	1388240.98	Картометрический метод	0.1	-
32771	720211.74	1388258.08	Картометрический метод	0.1	-

2. Сведения о характерных точках границ объекта					
Обозначение характерных точек границ	Координаты, м		Метод определения координат характерной точки	Средняя квадратическая погрешность положения характерной точки (Mt), м	Описание обозначения точки на местности (при наличии)
	X	Y			
1	2	3	4	5	6
32772	720272.14	1388211.82	Картометрический метод	0.1	-
32773	720358.05	1388202.18	Картометрический метод	0.1	-
32774	720392.33	1388195.26	Картометрический метод	0.1	-
32775	720501.53	1388114.02	Картометрический метод	0.1	-
32776	720515.95	1388037.62	Картометрический метод	0.1	-
32777	720498.55	1388020.60	Картометрический метод	0.1	-
32778	720468.74	1388010.36	Картометрический метод	0.1	-
32779	720467.43	1387997.42	Картометрический метод	0.1	-
32780	720435.95	1387904.19	Картометрический метод	0.1	-
32781	720462.25	1387872.36	Картометрический метод	0.1	-
32782	720525.26	1387892.09	Картометрический метод	0.1	-
32783	720607.98	1387887.65	Картометрический метод	0.1	-
32784	720700.49	1387909.63	Картометрический метод	0.1	-
32785	720804.72	1387899.32	Картометрический метод	0.1	-
32786	720835.70	1387902.29	Картометрический метод	0.1	-
32787	720888.82	1387895.19	Картометрический метод	0.1	-
32788	720903.74	1387885.09	Картометрический метод	0.1	-
32789	720944.63	1387878.18	Картометрический метод	0.1	-
32790	720975.32	1387884.16	Картометрический метод	0.1	-
32791	721003.69	1387881.29	Картометрический метод	0.1	-
32792	721040.88	1387857.75	Картометрический метод	0.1	-
32793	721072.61	1387820.27	Картометрический метод	0.1	-
32794	721086.57	1387791.20	Картометрический метод	0.1	-
32795	721103.48	1387777.42	Картометрический метод	0.1	-
32796	721173.98	1387748.55	Картометрический метод	0.1	-

2. Сведения о характерных точках границ объекта					
Обозначение характерных точек границ	Координаты, м		Метод определения координат характерной точки	Средняя квадратическая погрешность положения характерной точки (Mt), м	Описание обозначения точки на местности (при наличии)
	X	Y			
1	2	3	4	5	6
32797	721280.19	1387641.41	Картометрический метод	0.1	-
32798	721316.02	1387628.83	Картометрический метод	0.1	-
32799	721347.09	1387591.46	Картометрический метод	0.1	-
32800	721382.97	1387517.82	Картометрический метод	0.1	-
32801	721386.11	1387500.22	Картометрический метод	0.1	-
32802	721385.66	1387499.20	Картометрический метод	0.1	-
32803	721364.23	1387450.97	Картометрический метод	0.1	-
32804	721365.15	1387419.48	Картометрический метод	0.1	-
32805	721388.02	1387388.75	Картометрический метод	0.1	-
32806	721409.56	1387381.45	Картометрический метод	0.1	-
32807	721448.21	1387362.03	Картометрический метод	0.1	-
32808	721454.16	1387360.44	Картометрический метод	0.1	-
32809	721474.50	1387355.02	Картометрический метод	0.1	-
32810	721506.52	1387337.65	Картометрический метод	0.1	-
32811	721541.36	1387290.00	Картометрический метод	0.1	-
32812	721547.68	1387259.81	Картометрический метод	0.1	-
32813	721545.77	1387246.20	Картометрический метод	0.1	-
32814	721531.59	1387222.46	Картометрический метод	0.1	-
32815	721507.10	1387211.81	Картометрический метод	0.1	-
32816	721473.21	1387223.76	Картометрический метод	0.1	-
32817	721416.53	1387226.83	Картометрический метод	0.1	-
32818	721372.48	1387213.70	Картометрический метод	0.1	-
32819	721360.09	1387215.85	Картометрический метод	0.1	-
32820	721260.53	1387150.30	Картометрический метод	0.1	-
32821	721242.89	1387134.46	Картометрический метод	0.1	-

2. Сведения о характерных точках границ объекта					
Обозначение характерных точек границ	Координаты, м		Метод определения координат характерной точки	Средняя квадратическая погрешность положения характерной точки (Mt), м	Описание обозначения точки на местности (при наличии)
	X	Y			
1	2	3	4	5	6
32822	721161.73	1387131.92	Картометрический метод	0.1	-
32823	721129.04	1387125.39	Картометрический метод	0.1	-
32824	721103.80	1387114.13	Картометрический метод	0.1	-
32825	721081.51	1387085.46	Картометрический метод	0.1	-
32826	721073.60	1387062.82	Картометрический метод	0.1	-
32827	721020.85	1386997.13	Картометрический метод	0.1	-
32828	721020.75	1386985.61	Картометрический метод	0.1	-
32829	721057.23	1386897.11	Картометрический метод	0.1	-
32830	721065.60	1386828.13	Картометрический метод	0.1	-
32831	721077.09	1386793.97	Картометрический метод	0.1	-
32832	721115.20	1386769.06	Картометрический метод	0.1	-
32833	721139.00	1386744.86	Картометрический метод	0.1	-
32834	721141.58	1386709.41	Картометрический метод	0.1	-
32835	721114.38	1386643.36	Картометрический метод	0.1	-
32836	721014.36	1386531.38	Картометрический метод	0.1	-
32837	720983.98	1386506.73	Картометрический метод	0.1	-
32838	720943.03	1386466.71	Картометрический метод	0.1	-
32839	720926.35	1386438.13	Картометрический метод	0.1	-
32840	720913.50	1386424.37	Картометрический метод	0.1	-
32841	720900.57	1386397.04	Картометрический метод	0.1	-
32842	720873.74	1386363.86	Картометрический метод	0.1	-
32843	720813.40	1386346.29	Картометрический метод	0.1	-
32844	720796.72	1386291.38	Картометрический метод	0.1	-
32845	720806.08	1386245.04	Картометрический метод	0.1	-
32846	720813.22	1386186.11	Картометрический метод	0.1	-

2. Сведения о характерных точках границ объекта					
Обозначение характерных точек границ	Координаты, м		Метод определения координат характерной точки	Средняя квадратическая погрешность положения характерной точки (Mt), м	Описание обозначения точки на местности (при наличии)
	X	Y			
1	2	3	4	5	6
32847	720843.94	1386070.03	Картометрический метод	0.1	-
32848	720897.53	1385943.58	Картометрический метод	0.1	-
32849	720905.50	1385885.17	Картометрический метод	0.1	-
32850	720898.02	1385860.60	Картометрический метод	0.1	-
32851	720834.25	1385829.19	Картометрический метод	0.1	-
32852	720821.61	1385820.01	Картометрический метод	0.1	-
32853	720806.45	1385747.15	Картометрический метод	0.1	-
32854	720806.18	1385729.99	Картометрический метод	0.1	-
32855	720832.13	1385693.06	Картометрический метод	0.1	-
32856	720860.81	1385616.54	Картометрический метод	0.1	-
32857	720894.13	1385564.48	Картометрический метод	0.1	-
32858	720919.38	1385545.00	Картометрический метод	0.1	-
32859	720949.81	1385542.40	Картометрический метод	0.1	-
32860	721006.45	1385517.50	Картометрический метод	0.1	-
32861	721040.94	1385487.56	Картометрический метод	0.1	-
32862	721064.04	1385483.07	Картометрический метод	0.1	-
32863	721075.02	1385503.15	Картометрический метод	0.1	-
32864	721075.02	1385503.16	Картометрический метод	0.1	-
32865	721063.10	1385532.64	Картометрический метод	0.1	-
32866	721077.37	1385538.97	Картометрический метод	0.1	-
32867	721095.60	1385540.94	Картометрический метод	0.1	-
32868	721162.92	1385535.78	Картометрический метод	0.1	-
32869	721188.93	1385524.95	Картометрический метод	0.1	-
32870	721215.94	1385491.46	Картометрический метод	0.1	-
32871	721242.20	1385429.72	Картометрический метод	0.1	-

2. Сведения о характерных точках границ объекта					
Обозначение характерных точек границ	Координаты, м		Метод определения координат характерной точки	Средняя квадратическая погрешность положения характерной точки (Mt), м	Описание обозначения точки на местности (при наличии)
	X	Y			
1	2	3	4	5	6
32872	721236.51	1385410.95	Картометрический метод	0.1	-
32873	721219.91	1385392.80	Картометрический метод	0.1	-
32874	721186.42	1385386.66	Картометрический метод	0.1	-
32875	721179.06	1385376.86	Картометрический метод	0.1	-
32876	721188.79	1385364.99	Картометрический метод	0.1	-
32877	721192.15	1385349.62	Картометрический метод	0.1	-
32878	721165.76	1385333.82	Картометрический метод	0.1	-
32879	721162.94	1385326.65	Картометрический метод	0.1	-
32880	721162.94	1385326.64	Картометрический метод	0.1	-
32881	721175.33	1385312.02	Картометрический метод	0.1	-
32882	721176.06	1385301.20	Картометрический метод	0.1	-
32883	721166.09	1385297.75	Картометрический метод	0.1	-
32884	721150.77	1385297.99	Картометрический метод	0.1	-
32885	721142.59	1385293.62	Картометрический метод	0.1	-
32886	721147.80	1385280.92	Картометрический метод	0.1	-
32887	721175.41	1385259.75	Картометрический метод	0.1	-
32888	721178.84	1385248.88	Картометрический метод	0.1	-
32889	721165.36	1385251.80	Картометрический метод	0.1	-
32890	721148.43	1385263.78	Картометрический метод	0.1	-
32891	721111.50	1385265.27	Картометрический метод	0.1	-
32892	721104.15	1385256.37	Картометрический метод	0.1	-
32893	721119.02	1385233.55	Картометрический метод	0.1	-
32894	721164.13	1385216.64	Картометрический метод	0.1	-
32895	721172.46	1385204.45	Картометрический метод	0.1	-
32896	721169.84	1385191.88	Картометрический метод	0.1	-

2. Сведения о характерных точках границ объекта					
Обозначение характерных точек границ	Координаты, м		Метод определения координат характерной точки	Средняя квадратическая погрешность положения характерной точки (Mt), м	Описание обозначения точки на местности (при наличии)
	X	Y			
1	2	3	4	5	6
32897	721150.73	1385185.82	Картометрический метод	0.1	-
32898	721185.77	1385161.74	Картометрический метод	0.1	-
32899	721204.44	1385130.14	Картометрический метод	0.1	-
32900	721329.48	1385065.12	Картометрический метод	0.1	-
32901	721551.98	1385084.13	Картометрический метод	0.1	-
32902	721630.42	1385049.57	Картометрический метод	0.1	-
32903	721762.35	1384914.19	Картометрический метод	0.1	-
32904	721757.69	1384900.23	Картометрический метод	0.1	-
32905	721742.09	1384896.00	Картометрический метод	0.1	-
32906	721848.36	1384821.62	Картометрический метод	0.1	-
32907	721910.60	1384762.49	Картометрический метод	0.1	-
32908	721921.54	1384735.82	Картометрический метод	0.1	-
32909	721916.67	1384702.88	Картометрический метод	0.1	-
32910	721974.25	1384645.79	Картометрический метод	0.1	-
32911	721984.06	1384616.74	Картометрический метод	0.1	-
32912	722008.75	1384588.22	Картометрический метод	0.1	-
32913	722045.26	1384582.88	Картометрический метод	0.1	-
32914	722099.03	1384558.10	Картометрический метод	0.1	-
32915	722126.18	1384511.02	Картометрический метод	0.1	-
32916	722114.47	1384454.42	Картометрический метод	0.1	-
32917	721863.65	1384297.23	Картометрический метод	0.1	-
32918	721851.81	1384271.36	Картометрический метод	0.1	-
32919	721851.81	1384271.35	Картометрический метод	0.1	-
32920	721858.18	1384263.29	Картометрический метод	0.1	-
32921	721876.40	1384255.09	Картометрический метод	0.1	-

2. Сведения о характерных точках границ объекта					
Обозначение характерных точек границ	Координаты, м		Метод определения координат характерной точки	Средняя квадратическая погрешность положения характерной точки (Mt), м	Описание обозначения точки на местности (при наличии)
	X	Y			
1	2	3	4	5	6
32922	721915.48	1384260.26	Картометрический метод	0.1	-
32923	721955.14	1384236.67	Картометрический метод	0.1	-
32924	721962.14	1384204.28	Картометрический метод	0.1	-
32925	721962.32	1384173.03	Картометрический метод	0.1	-
32926	721968.90	1384120.34	Картометрический метод	0.1	-
32927	721965.88	1384107.64	Картометрический метод	0.1	-
32928	721961.04	1384096.56	Картометрический метод	0.1	-
32929	721955.68	1384091.86	Картометрический метод	0.1	-
32930	721947.40	1384088.78	Картометрический метод	0.1	-
32931	721911.58	1384101.36	Картометрический метод	0.1	-
32932	721903.15	1384093.52	Картометрический метод	0.1	-
32933	721901.81	1384086.05	Картометрический метод	0.1	-
32934	721913.96	1384041.07	Картометрический метод	0.1	-
32935	721908.29	1384006.45	Картометрический метод	0.1	-
32936	721876.86	1383993.84	Картометрический метод	0.1	-
32937	721826.52	1384004.79	Картометрический метод	0.1	-
32938	721811.35	1384015.26	Картометрический метод	0.1	-
32939	721713.43	1384060.24	Картометрический метод	0.1	-
32940	721713.42	1384060.24	Картометрический метод	0.1	-
32941	721688.08	1384051.96	Картометрический метод	0.1	-
32942	721673.22	1384024.09	Картометрический метод	0.1	-
32943	721673.22	1384024.08	Картометрический метод	0.1	-
32944	721695.50	1383909.62	Картометрический метод	0.1	-
32945	721711.51	1383861.96	Картометрический метод	0.1	-
32946	721713.24	1383845.76	Картометрический метод	0.1	-

2. Сведения о характерных точках границ объекта					
Обозначение характерных точек границ	Координаты, м		Метод определения координат характерной точки	Средняя квадратическая погрешность положения характерной точки (Mt), м	Описание обозначения точки на местности (при наличии)
	X	Y			
1	2	3	4	5	6
32947	721711.80	1383828.95	Картометрический метод	0.1	-
32948	721693.45	1383770.09	Картометрический метод	0.1	-
32949	721696.62	1383763.49	Картометрический метод	0.1	-
32950	721696.63	1383763.48	Картометрический метод	0.1	-
32951	721735.27	1383728.09	Картометрический метод	0.1	-
32952	721745.12	1383710.61	Картометрический метод	0.1	-
32953	721748.79	1383697.58	Картометрический метод	0.1	-
32954	721749.21	1383642.69	Картометрический метод	0.1	-
32955	721758.05	1383631.73	Картометрический метод	0.1	-
32956	721845.67	1383643.87	Картометрический метод	0.1	-
32957	721878.92	1383637.93	Картометрический метод	0.1	-
32958	721900.39	1383627.68	Картометрический метод	0.1	-
32959	721923.44	1383602.98	Картометрический метод	0.1	-
32960	721929.25	1383571.34	Картометрический метод	0.1	-
32961	721923.31	1383538.08	Картометрический метод	0.1	-
32962	721902.97	1383501.66	Картометрический метод	0.1	-
32963	721868.22	1383474.06	Картометрический метод	0.1	-
32964	721853.55	1383468.91	Картометрический метод	0.1	-
32965	721805.65	1383465.96	Картометрический метод	0.1	-
32966	721784.07	1383456.96	Картометрический метод	0.1	-
32967	721803.59	1383424.51	Картометрический метод	0.1	-
32968	721819.35	1383394.40	Картометрический метод	0.1	-
32969	721836.53	1383231.81	Картометрический метод	0.1	-
32970	721848.30	1383227.95	Картометрический метод	0.1	-
32971	721891.10	1383186.15	Картометрический метод	0.1	-

2. Сведения о характерных точках границ объекта					
Обозначение характерных точек границ	Координаты, м		Метод определения координат характерной точки	Средняя квадратическая погрешность положения характерной точки (Mt), м	Описание обозначения точки на местности (при наличии)
	X	Y			
1	2	3	4	5	6
32972	721953.16	1383137.43	Картометрический метод	0.1	-
32973	722006.52	1383082.26	Картометрический метод	0.1	-
32974	722012.33	1383070.16	Картометрический метод	0.1	-
32975	722016.98	1383011.66	Картометрический метод	0.1	-
32976	722035.32	1382976.67	Картометрический метод	0.1	-
32977	722042.85	1382958.30	Картометрический метод	0.1	-
32978	722058.10	1382896.87	Картометрический метод	0.1	-
32979	722065.57	1382880.54	Картометрический метод	0.1	-
32980	722074.38	1382868.62	Картометрический метод	0.1	-
32981	722082.15	1382865.03	Картометрический метод	0.1	-
32982	722105.25	1382860.68	Картометрический метод	0.1	-
32983	722126.09	1382852.64	Картометрический метод	0.1	-
32984	722136.00	1382845.67	Картометрический метод	0.1	-
32985	722143.12	1382836.31	Картометрический метод	0.1	-
32986	722146.76	1382826.76	Картометрический метод	0.1	-
32987	722142.04	1382784.52	Картометрический метод	0.1	-
32988	722143.21	1382761.43	Картометрический метод	0.1	-
32989	722148.44	1382755.83	Картометрический метод	0.1	-
32990	722223.59	1382749.17	Картометрический метод	0.1	-
32991	722254.87	1382732.45	Картометрический метод	0.1	-
32992	722276.24	1382694.44	Картометрический метод	0.1	-
32993	722285.29	1382660.77	Картометрический метод	0.1	-
32994	722295.89	1382647.08	Картометрический метод	0.1	-
32995	722327.27	1382636.67	Картометрический метод	0.1	-
32996	722340.63	1382626.54	Картометрический метод	0.1	-

2. Сведения о характерных точках границ объекта					
Обозначение характерных точек границ	Координаты, м		Метод определения координат характерной точки	Средняя квадратическая погрешность положения характерной точки (Mt), м	Описание обозначения точки на местности (при наличии)
	X	Y			
1	2	3	4	5	6
32997	722350.30	1382611.06	Картометрический метод	0.1	-
32998	722335.71	1382600.48	Картометрический метод	0.1	-
32999	722238.39	1382602.02	Картометрический метод	0.1	-
33000	722190.07	1382567.63	Картометрический метод	0.1	-
33001	722165.56	1382556.30	Картометрический метод	0.1	-
33002	722120.73	1382550.70	Картометрический метод	0.1	-
33003	722070.38	1382564.95	Картометрический метод	0.1	-
33004	722039.90	1382556.23	Картометрический метод	0.1	-
33005	721953.86	1382495.70	Картометрический метод	0.1	-
33006	721939.75	1382462.87	Картометрический метод	0.1	-
33007	721995.50	1382386.03	Картометрический метод	0.1	-
33008	722007.71	1382348.93	Картометрический метод	0.1	-
33009	722042.03	1382337.38	Картометрический метод	0.1	-
33010	722138.91	1382353.02	Картометрический метод	0.1	-
33011	722163.08	1382342.72	Картометрический метод	0.1	-
33012	722222.64	1382347.19	Картометрический метод	0.1	-
33013	722251.42	1382343.13	Картометрический метод	0.1	-
33014	722284.53	1382328.19	Картометрический метод	0.1	-
33015	722313.78	1382297.08	Картометрический метод	0.1	-
33016	722365.35	1382195.31	Картометрический метод	0.1	-
33017	722365.62	1382155.65	Картометрический метод	0.1	-
33018	722337.11	1382132.69	Картометрический метод	0.1	-
33019	722127.06	1382117.06	Картометрический метод	0.1	-
33020	722059.78	1382051.86	Картометрический метод	0.1	-
33021	722047.00	1382041.96	Картометрический метод	0.1	-

2. Сведения о характерных точках границ объекта					
Обозначение характерных точек границ	Координаты, м		Метод определения координат характерной точки	Средняя квадратическая погрешность положения характерной точки (Mt), м	Описание обозначения точки на местности (при наличии)
	X	Y			
1	2	3	4	5	6
33022	722019.10	1382033.15	Картометрический метод	0.1	-
33023	721999.80	1382035.98	Картометрический метод	0.1	-
33024	721958.32	1382040.84	Картометрический метод	0.1	-
33025	721897.99	1382054.43	Картометрический метод	0.1	-
33026	721876.20	1382054.73	Картометрический метод	0.1	-
33027	721865.40	1382042.79	Картометрический метод	0.1	-
33028	721863.24	1382020.29	Картометрический метод	0.1	-
33029	721890.84	1381957.42	Картометрический метод	0.1	-
33030	721879.61	1381935.70	Картометрический метод	0.1	-
33031	721874.29	1381906.57	Картометрический метод	0.1	-
33032	721876.58	1381882.61	Картометрический метод	0.1	-
33033	721876.58	1381882.56	Картометрический метод	0.1	-
33034	721838.81	1381824.17	Картометрический метод	0.1	-
33035	721844.91	1381785.06	Картометрический метод	0.1	-
33036	721877.87	1381767.93	Картометрический метод	0.1	-
33037	721910.36	1381764.86	Картометрический метод	0.1	-
33038	721922.70	1381769.67	Картометрический метод	0.1	-
33039	721942.15	1381804.73	Картометрический метод	0.1	-
33040	721947.85	1381840.47	Картометрический метод	0.1	-
33041	721977.04	1381857.39	Картометрический метод	0.1	-
33042	722001.52	1381884.02	Картометрический метод	0.1	-
33043	722042.49	1381904.91	Картометрический метод	0.1	-
33044	722053.57	1381896.42	Картометрический метод	0.1	-
33045	722095.76	1381826.24	Картометрический метод	0.1	-
33046	722148.69	1381785.60	Картометрический метод	0.1	-

2. Сведения о характерных точках границ объекта					
Обозначение характерных точек границ	Координаты, м		Метод определения координат характерной точки	Средняя квадратическая погрешность положения характерной точки (Mt), м	Описание обозначения точки на местности (при наличии)
	X	Y			
1	2	3	4	5	6
33047	722162.69	1381752.78	Картометрический метод	0.1	-
33048	722144.93	1381731.51	Картометрический метод	0.1	-
33049	722117.31	1381720.43	Картометрический метод	0.1	-
33050	722100.38	1381705.69	Картометрический метод	0.1	-
33051	722094.55	1381686.44	Картометрический метод	0.1	-
33052	722133.40	1381685.89	Картометрический метод	0.1	-
33053	722126.74	1381668.55	Картометрический метод	0.1	-
33054	722068.27	1381614.71	Картометрический метод	0.1	-
33055	722008.25	1381521.44	Картометрический метод	0.1	-
33056	721968.09	1381501.38	Картометрический метод	0.1	-
33057	721902.87	1381546.77	Картометрический метод	0.1	-
33058	721872.66	1381523.38	Картометрический метод	0.1	-
33059	721861.27	1381475.64	Картометрический метод	0.1	-
33060	721866.96	1381447.93	Картометрический метод	0.1	-
33061	721962.52	1381383.08	Картометрический метод	0.1	-
33062	722130.22	1381257.40	Картометрический метод	0.1	-
33063	722175.49	1381263.85	Картометрический метод	0.1	-
33064	722218.66	1381300.79	Картометрический метод	0.1	-
33065	722286.72	1381311.48	Картометрический метод	0.1	-
33066	722314.20	1381292.06	Картометрический метод	0.1	-
33067	722336.80	1381247.40	Картометрический метод	0.1	-
33068	722354.81	1381049.92	Картометрический метод	0.1	-
33069	722403.10	1380971.68	Картометрический метод	0.1	-
33070	722428.25	1380918.91	Картометрический метод	0.1	-
33071	722418.72	1380866.46	Картометрический метод	0.1	-

2. Сведения о характерных точках границ объекта					
Обозначение характерных точек границ	Координаты, м		Метод определения координат характерной точки	Средняя квадратическая погрешность положения характерной точки (Mt), м	Описание обозначения точки на местности (при наличии)
	X	Y			
1	2	3	4	5	6
33072	722391.59	1380843.13	Картометрический метод	0.1	-
33073	722324.98	1380822.92	Картометрический метод	0.1	-
33074	722301.24	1380783.33	Картометрический метод	0.1	-
33075	722305.88	1380754.18	Картометрический метод	0.1	-
33076	722344.54	1380737.00	Картометрический метод	0.1	-
33077	722345.43	1380725.10	Картометрический метод	0.1	-
33078	722278.24	1380678.37	Картометрический метод	0.1	-
33079	722132.50	1380621.86	Картометрический метод	0.1	-
33080	722054.80	1380632.08	Картометрический метод	0.1	-
33081	721961.62	1380589.02	Картометрический метод	0.1	-
33082	721894.72	1380595.17	Картометрический метод	0.1	-
33083	721837.01	1380632.62	Картометрический метод	0.1	-
33084	721790.32	1380687.40	Картометрический метод	0.1	-
33085	721628.77	1380724.55	Картометрический метод	0.1	-
33086	721519.94	1380746.81	Картометрический метод	0.1	-
33087	721412.80	1380738.78	Картометрический метод	0.1	-
33088	721396.25	1380717.42	Картометрический метод	0.1	-
33089	721403.12	1380644.97	Картометрический метод	0.1	-
33090	721373.91	1380597.07	Картометрический метод	0.1	-
33091	721408.36	1380525.90	Картометрический метод	0.1	-
33092	721572.38	1380440.08	Картометрический метод	0.1	-
33093	721603.04	1380396.35	Картометрический метод	0.1	-
33094	721666.32	1380365.09	Картометрический метод	0.1	-
33095	721687.46	1380335.94	Картометрический метод	0.1	-
33096	721703.23	1380307.21	Картометрический метод	0.1	-

2. Сведения о характерных точках границ объекта					
Обозначение характерных точек границ	Координаты, м		Метод определения координат характерной точки	Средняя квадратическая погрешность положения характерной точки (Mt), м	Описание обозначения точки на местности (при наличии)
	X	Y			
1	2	3	4	5	6
33097	721720.37	1380297.21	Картометрический метод	0.1	-
33098	721852.28	1380299.45	Картометрический метод	0.1	-
33099	721946.72	1380324.98	Картометрический метод	0.1	-
33100	721976.98	1380324.50	Картометрический метод	0.1	-
33101	722058.80	1380303.75	Картометрический метод	0.1	-
33102	722102.05	1380304.14	Картометрический метод	0.1	-
33103	722149.80	1380316.36	Картометрический метод	0.1	-
33104	722269.41	1380360.95	Картометрический метод	0.1	-
33105	722353.72	1380360.70	Картометрический метод	0.1	-
33106	722467.31	1380366.46	Картометрический метод	0.1	-
33107	722544.22	1380377.14	Картометрический метод	0.1	-
33108	722577.52	1380363.64	Картометрический метод	0.1	-
33109	722572.23	1380323.72	Картометрический метод	0.1	-
33110	722607.91	1380286.18	Картометрический метод	0.1	-
33111	722681.73	1380189.30	Картометрический метод	0.1	-
33112	722725.35	1380173.66	Картометрический метод	0.1	-
33113	722778.40	1380180.40	Картометрический метод	0.1	-
33114	722918.44	1380198.17	Картометрический метод	0.1	-
33115	722988.28	1380200.68	Картометрический метод	0.1	-
33116	723051.94	1380186.25	Картометрический метод	0.1	-
33117	723115.60	1380138.02	Картометрический метод	0.1	-
33118	723144.44	1380095.28	Картометрический метод	0.1	-
33119	723155.97	1380064.42	Картометрический метод	0.1	-
33120	723156.72	1380053.50	Картометрический метод	0.1	-
33121	723150.00	1380035.41	Картометрический метод	0.1	-

2. Сведения о характерных точках границ объекта					
Обозначение характерных точек границ	Координаты, м		Метод определения координат характерной точки	Средняя квадратическая погрешность положения характерной точки (Mt), м	Описание обозначения точки на местности (при наличии)
	X	Y			
1	2	3	4	5	6
33122	723118.21	1380021.26	Картометрический метод	0.1	-
33123	723038.49	1380007.16	Картометрический метод	0.1	-
33124	723029.88	1379997.38	Картометрический метод	0.1	-
33125	723032.97	1379981.81	Картометрический метод	0.1	-
33126	723061.04	1379966.60	Картометрический метод	0.1	-
33127	723109.33	1379931.00	Картометрический метод	0.1	-
33128	723111.53	1379911.52	Картометрический метод	0.1	-
29070	723105.68	1379872.81	Картометрический метод	0.1	-
33129	719468.16	1392155.56	Картометрический метод	0.1	-
33130	720101.15	1392630.00	Картометрический метод	0.1	-
33131	720363.81	1392866.55	Картометрический метод	0.1	-
33132	721693.12	1393608.16	Картометрический метод	0.1	-
33133	720478.54	1395148.74	Картометрический метод	0.1	-
33134	719463.95	1393509.59	Картометрический метод	0.1	-
33135	719252.14	1393423.73	Картометрический метод	0.1	-
33136	719383.46	1393242.42	Картометрический метод	0.1	-
33137	719440.46	1393173.97	Картометрический метод	0.1	-
33138	719522.79	1392997.44	Картометрический метод	0.1	-
33139	719561.00	1392825.37	Картометрический метод	0.1	-
33140	719621.75	1392817.71	Картометрический метод	0.1	-
33141	719698.03	1392853.23	Картометрический метод	0.1	-
33142	719806.00	1392721.78	Картометрический метод	0.1	-
33143	719890.92	1392603.97	Картометрический метод	0.1	-
33144	719364.15	1392224.28	Картометрический метод	0.1	-
33129	719468.16	1392155.56	Картометрический метод	0.1	-

2. Сведения о характерных точках границ объекта					
Обозначение характерных точек границ	Координаты, м		Метод определения координат характерной точки	Средняя квадратическая погрешность положения характерной точки (Mt), м	Описание обозначения точки на местности (при наличии)
	X	Y			
1	2	3	4	5	6
33145	713211.65	1392833.07	Картометрический метод	0.1	-
33146	713210.32	1392832.95	Картометрический метод	0.1	-
33147	713208.99	1392832.70	Картометрический метод	0.1	-
33148	713207.84	1392832.34	Картометрический метод	0.1	-
33149	713206.93	1392831.98	Картометрический метод	0.1	-
33150	713205.48	1392831.37	Картометрический метод	0.1	-
33151	713198.33	1392828.55	Картометрический метод	0.1	-
33152	713192.87	1392826.55	Картометрический метод	0.1	-
33153	713187.55	1392824.72	Картометрический метод	0.1	-
33154	713184.98	1392823.88	Картометрический метод	0.1	-
33155	713182.41	1392823.05	Картометрический метод	0.1	-
33156	713177.25	1392821.66	Картометрический метод	0.1	-
33157	713170.05	1392820.25	Картометрический метод	0.1	-
33158	713168.01	1392819.97	Картометрический метод	0.1	-
33159	713165.53	1392820.70	Картометрический метод	0.1	-
33160	713163.29	1392821.37	Картометрический метод	0.1	-
33161	713161.29	1392821.80	Картометрический метод	0.1	-
33162	713159.78	1392821.55	Картометрический метод	0.1	-
33163	713158.39	1392820.95	Картометрический метод	0.1	-
33164	713156.45	1392819.86	Картометрический метод	0.1	-
33165	713151.97	1392817.43	Картометрический метод	0.1	-
33166	713147.06	1392816.06	Картометрический метод	0.1	-
33167	713144.99	1392815.73	Картометрический метод	0.1	-
33168	713142.93	1392815.12	Картометрический метод	0.1	-
33169	713141.60	1392814.27	Картометрический метод	0.1	-

2. Сведения о характерных точках границ объекта					
Обозначение характерных точек границ	Координаты, м		Метод определения координат характерной точки	Средняя квадратическая погрешность положения характерной точки (Mt), м	Описание обозначения точки на местности (при наличии)
	X	Y			
1	2	3	4	5	6
33170	713141.47	1392812.94	Картометрический метод	0.1	-
33171	713142.51	1392811.72	Картометрический метод	0.1	-
33172	713143.90	1392810.15	Картометрический метод	0.1	-
33173	713145.60	1392807.85	Картометрический метод	0.1	-
33174	713146.26	1392805.91	Картометрический метод	0.1	-
33175	713145.05	1392802.03	Картометрический метод	0.1	-
33176	713144.35	1392800.98	Картометрический метод	0.1	-
33177	713133.64	1392798.11	Картометрический метод	0.1	-
33178	713129.23	1392774.78	Картометрический метод	0.1	-
33179	713129.69	1392773.53	Картометрический метод	0.1	-
33180	713127.89	1392766.96	Картометрический метод	0.1	-
33181	713134.50	1392760.41	Картометрический метод	0.1	-
33182	713135.54	1392757.25	Картометрический метод	0.1	-
33183	713135.95	1392756.73	Картометрический метод	0.1	-
33184	713144.61	1392733.55	Картометрический метод	0.1	-
33185	713185.92	1392705.86	Картометрический метод	0.1	-
33186	713186.21	1392705.52	Картометрический метод	0.1	-
33187	713203.77	1392687.63	Картометрический метод	0.1	-
33188	713201.07	1392680.46	Картометрический метод	0.1	-
33189	713197.05	1392674.27	Картометрический метод	0.1	-
33190	713211.80	1392655.05	Картометрический метод	0.1	-
33191	713213.71	1392648.86	Картометрический метод	0.1	-
33192	713215.78	1392645.06	Картометрический метод	0.1	-
33193	713224.48	1392643.09	Картометрический метод	0.1	-
33194	713230.17	1392635.84	Картометрический метод	0.1	-

2. Сведения о характерных точках границ объекта					
Обозначение характерных точек границ	Координаты, м		Метод определения координат характерной точки	Средняя квадратическая погрешность положения характерной точки (Mt), м	Описание обозначения точки на местности (при наличии)
	X	Y			
1	2	3	4	5	6
33195	713232.47	1392634.69	Картометрический метод	0.1	-
33196	713242.00	1392634.64	Картометрический метод	0.1	-
33197	713247.74	1392633.61	Картометрический метод	0.1	-
33198	713250.00	1392632.06	Картометрический метод	0.1	-
33199	713251.26	1392629.98	Картометрический метод	0.1	-
33200	713252.46	1392630.02	Картометрический метод	0.1	-
33201	713254.95	1392630.74	Картометрический метод	0.1	-
33202	713256.62	1392629.96	Картометрический метод	0.1	-
33203	713256.26	1392621.61	Картометрический метод	0.1	-
33204	713255.89	1392620.95	Картометрический метод	0.1	-
33205	713255.85	1392618.94	Картометрический метод	0.1	-
33206	713256.02	1392618.16	Картометрический метод	0.1	-
33207	713240.27	1392616.14	Картометрический метод	0.1	-
33208	713239.65	1392617.32	Картометрический метод	0.1	-
33209	713238.02	1392618.58	Картометрический метод	0.1	-
33210	713236.09	1392621.42	Картометрический метод	0.1	-
33211	713235.52	1392626.68	Картометрический метод	0.1	-
33212	713231.62	1392629.53	Картометрический метод	0.1	-
33213	713223.79	1392632.11	Картометрический метод	0.1	-
33214	713222.02	1392632.05	Картометрический метод	0.1	-
33215	713220.03	1392631.63	Картометрический метод	0.1	-
33216	713218.16	1392630.90	Картометрический метод	0.1	-
33217	713216.29	1392630.17	Картометрический метод	0.1	-
33218	713215.08	1392629.57	Картометрический метод	0.1	-
33219	713209.96	1392626.73	Картометрический метод	0.1	-

2. Сведения о характерных точках границ объекта					
Обозначение характерных точек границ	Координаты, м		Метод определения координат характерной точки	Средняя квадратическая погрешность положения характерной точки (Mt), м	Описание обозначения точки на местности (при наличии)
	X	Y			
1	2	3	4	5	6
33220	713203.75	1392626.22	Картометрический метод	0.1	-
33221	713196.13	1392626.17	Картометрический метод	0.1	-
33222	713193.51	1392626.19	Картометрический метод	0.1	-
33223	713191.16	1392626.57	Картометрический метод	0.1	-
33224	713188.81	1392626.96	Картометрический метод	0.1	-
33225	713186.45	1392627.34	Картометрический метод	0.1	-
33226	713184.11	1392627.60	Картометрический метод	0.1	-
33227	713181.77	1392627.86	Картометрический метод	0.1	-
33228	713176.74	1392628.79	Картометрический метод	0.1	-
33229	713174.06	1392629.45	Картометрический метод	0.1	-
33230	713171.92	1392629.96	Картометрический метод	0.1	-
33231	713169.78	1392630.47	Картометрический метод	0.1	-
33232	713166.94	1392630.76	Картометрический метод	0.1	-
33233	713155.43	1392631.98	Картометрический метод	0.1	-
33234	713151.69	1392631.32	Картометрический метод	0.1	-
33235	713149.70	1392630.88	Картометрический метод	0.1	-
33236	713147.72	1392630.44	Картометрический метод	0.1	-
33237	713145.74	1392629.99	Картометрический метод	0.1	-
33238	713142.76	1392629.58	Картометрический метод	0.1	-
33239	713140.38	1392631.01	Картометрический метод	0.1	-
33240	713133.97	1392629.70	Картометрический метод	0.1	-
33241	713129.08	1392629.37	Картометрический метод	0.1	-
33242	713127.65	1392626.56	Картометрический метод	0.1	-
33243	713128.19	1392624.25	Картометрический метод	0.1	-
33244	713129.47	1392620.90	Картометрический метод	0.1	-

2. Сведения о характерных точках границ объекта					
Обозначение характерных точек границ	Координаты, м		Метод определения координат характерной точки	Средняя квадратическая погрешность положения характерной точки (Mt), м	Описание обозначения точки на местности (при наличии)
	X	Y			
1	2	3	4	5	6
33245	713131.40	1392616.35	Картометрический метод	0.1	-
33246	713132.20	1392610.85	Картометрический метод	0.1	-
33247	713143.22	1392595.10	Картометрический метод	0.1	-
33248	713156.95	1392587.91	Картометрический метод	0.1	-
33249	713202.58	1392573.65	Картометрический метод	0.1	-
33250	713209.65	1392572.26	Картометрический метод	0.1	-
33251	713210.12	1392571.29	Картометрический метод	0.1	-
33252	713212.84	1392570.44	Картометрический метод	0.1	-
33253	713221.62	1392550.46	Картометрический метод	0.1	-
33254	713223.50	1392543.75	Картометрический метод	0.1	-
33255	713224.05	1392541.69	Картометрический метод	0.1	-
33256	713225.14	1392537.58	Картометрический метод	0.1	-
33257	713226.44	1392533.19	Картометрический метод	0.1	-
33258	713227.08	1392530.99	Картометрический метод	0.1	-
33259	713228.05	1392528.76	Картометрический метод	0.1	-
33260	713229.02	1392526.52	Картометрический метод	0.1	-
33261	713230.18	1392524.26	Картометрический метод	0.1	-
33262	713232.49	1392519.76	Картометрический метод	0.1	-
33263	713233.76	1392517.98	Картометрический метод	0.1	-
33264	713235.02	1392516.22	Картометрический метод	0.1	-
33265	713236.29	1392514.45	Картометрический метод	0.1	-
33266	713237.96	1392512.56	Картометрический метод	0.1	-
33267	713239.64	1392510.68	Картометрический метод	0.1	-
33268	713241.58	1392508.86	Картометрический метод	0.1	-
33269	713243.23	1392507.80	Картометрический метод	0.1	-

2. Сведения о характерных точках границ объекта					
Обозначение характерных точек границ	Координаты, м		Метод определения координат характерной точки	Средняя квадратическая погрешность положения характерной точки (Mt), м	Описание обозначения точки на местности (при наличии)
	X	Y			
1	2	3	4	5	6
33270	713244.93	1392507.27	Картометрический метод	0.1	-
33271	713248.16	1392506.81	Картометрический метод	0.1	-
33272	713264.58	1392496.17	Картометрический метод	0.1	-
33273	713277.94	1392487.12	Картометрический метод	0.1	-
33274	713298.07	1392475.85	Картометрический метод	0.1	-
33275	713330.76	1392442.12	Картометрический метод	0.1	-
33276	713335.59	1392437.19	Картометрический метод	0.1	-
33277	713344.88	1392429.52	Картометрический метод	0.1	-
33278	713366.45	1392415.34	Картометрический метод	0.1	-
33279	713396.30	1392387.27	Картометрический метод	0.1	-
33280	713418.65	1392369.18	Картометрический метод	0.1	-
33281	713422.59	1392365.57	Картометрический метод	0.1	-
33282	713427.90	1392360.10	Картометрический метод	0.1	-
33283	713437.14	1392351.90	Картометрический метод	0.1	-
33284	713443.44	1392346.42	Картометрический метод	0.1	-
33285	713448.47	1392342.08	Картометрический метод	0.1	-
33286	713452.96	1392339.48	Картометрический метод	0.1	-
33287	713489.67	1392299.49	Картометрический метод	0.1	-
33288	713496.96	1392292.63	Картометрический метод	0.1	-
33289	713506.60	1392263.90	Картометрический метод	0.1	-
33290	713506.44	1392262.01	Картометрический метод	0.1	-
33291	713506.86	1392259.29	Картометрический метод	0.1	-
33292	713507.95	1392256.28	Картометрический метод	0.1	-
33293	713508.95	1392244.01	Картометрический метод	0.1	-
33294	713509.47	1392242.12	Картометрический метод	0.1	-

2. Сведения о характерных точках границ объекта					
Обозначение характерных точек границ	Координаты, м		Метод определения координат характерной точки	Средняя квадратическая погрешность положения характерной точки (Mt), м	Описание обозначения точки на местности (при наличии)
	X	Y			
1	2	3	4	5	6
33295	713510.04	1392241.36	Картометрический метод	0.1	-
33296	713510.26	1392238.15	Картометрический метод	0.1	-
33297	713509.31	1392237.11	Картометрический метод	0.1	-
33298	713508.59	1392235.39	Картометрический метод	0.1	-
33299	713506.92	1392231.69	Картометрический метод	0.1	-
33300	713502.80	1392222.08	Картометрический метод	0.1	-
33301	713499.99	1392217.18	Картометрический метод	0.1	-
33302	713499.63	1392215.62	Картометрический метод	0.1	-
33303	713499.73	1392212.23	Картометрический метод	0.1	-
33304	713500.36	1392206.29	Картометрический метод	0.1	-
33305	713502.07	1392200.81	Картометрический метод	0.1	-
33306	713503.53	1392196.69	Картометрический метод	0.1	-
33307	713505.25	1392193.03	Картометрический метод	0.1	-
33308	713507.75	1392187.97	Картометрический метод	0.1	-
33309	713513.02	1392177.99	Картометрический метод	0.1	-
33310	713513.38	1392175.23	Картометрический метод	0.1	-
33311	713518.76	1392147.64	Картометрический метод	0.1	-
33312	713520.43	1392141.48	Картометрический метод	0.1	-
33313	713521.42	1392137.88	Картометрический метод	0.1	-
33314	713522.72	1392134.54	Картометрический метод	0.1	-
33315	713524.34	1392131.41	Картометрический метод	0.1	-
33316	713527.27	1392126.34	Картометрический метод	0.1	-
33317	713528.94	1392123.64	Картометрический метод	0.1	-
33318	713530.76	1392121.13	Картометрический метод	0.1	-
33319	713532.94	1392119.15	Картометрический метод	0.1	-

2. Сведения о характерных точках границ объекта					
Обозначение характерных точек границ	Координаты, м		Метод определения координат характерной точки	Средняя квадратическая погрешность положения характерной точки (Mt), м	Описание обозначения точки на местности (при наличии)
	X	Y			
1	2	3	4	5	6
33320	713536.12	1392116.85	Картометрический метод	0.1	-
33321	713540.66	1392113.83	Картометрический метод	0.1	-
33322	713543.79	1392111.53	Картометрический метод	0.1	-
33323	713549.00	1392107.36	Картометрический метод	0.1	-
33324	713550.84	1392105.92	Картометрический метод	0.1	-
33325	713576.40	1392082.24	Картометрический метод	0.1	-
33326	713578.69	1392079.30	Картометрический метод	0.1	-
33327	713583.86	1392072.51	Картометрический метод	0.1	-
33328	713587.14	1392068.54	Картометрический метод	0.1	-
33329	713590.81	1392065.30	Картометрический метод	0.1	-
33330	713592.79	1392064.11	Картометрический метод	0.1	-
33331	713595.70	1392062.91	Картометрический метод	0.1	-
33332	713600.04	1392061.82	Картометрический метод	0.1	-
33333	713602.95	1392061.76	Картометрический метод	0.1	-
33334	713605.66	1392062.43	Картометрический метод	0.1	-
33335	713608.10	1392062.87	Картометрический метод	0.1	-
33336	713613.81	1392059.54	Картометрический метод	0.1	-
33337	713625.05	1392052.97	Картометрический метод	0.1	-
33338	713639.52	1392052.41	Картометрический метод	0.1	-
33339	713653.09	1392043.96	Картометрический метод	0.1	-
33340	713680.19	1392013.21	Картометрический метод	0.1	-
33341	713692.56	1391995.54	Картометрический метод	0.1	-
33342	713697.82	1391989.17	Картометрический метод	0.1	-
33343	713705.44	1391975.12	Картометрический метод	0.1	-
33344	713706.02	1391972.91	Картометрический метод	0.1	-

2. Сведения о характерных точках границ объекта					
Обозначение характерных точек границ	Координаты, м		Метод определения координат характерной точки	Средняя квадратическая погрешность положения характерной точки (Mt), м	Описание обозначения точки на местности (при наличии)
	X	Y			
1	2	3	4	5	6
33345	713706.26	1391968.96	Картометрический метод	0.1	-
33346	713706.98	1391964.74	Картометрический метод	0.1	-
33347	713708.14	1391959.22	Картометрический метод	0.1	-
33348	713710.16	1391952.01	Картометрический метод	0.1	-
33349	713711.79	1391947.29	Картометрический метод	0.1	-
33350	713714.56	1391941.60	Картометрический метод	0.1	-
33351	713718.09	1391935.71	Картометрический метод	0.1	-
33352	713738.95	1391911.31	Картометрический метод	0.1	-
33353	713740.69	1391908.38	Картометрический метод	0.1	-
33354	713741.67	1391903.92	Картометрический метод	0.1	-
33355	713751.05	1391894.59	Картометрический метод	0.1	-
33356	713754.30	1391884.41	Картометрический метод	0.1	-
33357	713757.69	1391864.25	Картометрический метод	0.1	-
33358	713756.77	1391847.55	Картометрический метод	0.1	-
33359	713755.80	1391839.20	Картометрический метод	0.1	-
33360	713755.43	1391834.10	Картометрический метод	0.1	-
33361	713756.22	1391825.58	Картометрический метод	0.1	-
33362	713757.23	1391820.46	Картометрический метод	0.1	-
33363	713758.67	1391815.11	Картометрический метод	0.1	-
33364	713760.84	1391809.48	Картометрический метод	0.1	-
33365	713764.95	1391801.39	Картометрический метод	0.1	-
33366	713767.40	1391797.04	Картометрический метод	0.1	-
33367	713769.89	1391792.91	Картометрический метод	0.1	-
33368	713773.09	1391788.16	Картометрический метод	0.1	-
33369	713776.67	1391783.62	Картометрический метод	0.1	-

2. Сведения о характерных точках границ объекта					
Обозначение характерных точек границ	Координаты, м		Метод определения координат характерной точки	Средняя квадратическая погрешность положения характерной точки (Mt), м	Описание обозначения точки на местности (при наличии)
	X	Y			
1	2	3	4	5	6
33370	713781.41	1391778.56	Картометрический метод	0.1	-
33371	713787.19	1391773.16	Картометрический метод	0.1	-
33372	713792.35	1391769.06	Картометрический метод	0.1	-
33373	713795.30	1391766.81	Картометрический метод	0.1	-
33374	713814.86	1391747.77	Картометрический метод	0.1	-
33375	713815.04	1391747.63	Картометрический метод	0.1	-
33376	713846.99	1391722.44	Картометрический метод	0.1	-
33377	713870.46	1391706.11	Картометрический метод	0.1	-
33378	713910.04	1391664.10	Картометрический метод	0.1	-
33379	713921.64	1391657.12	Картометрический метод	0.1	-
33380	713935.23	1391652.57	Картометрический метод	0.1	-
33381	713944.57	1391647.78	Картометрический метод	0.1	-
33382	713960.27	1391652.62	Картометрический метод	0.1	-
33383	713958.10	1391661.77	Картометрический метод	0.1	-
33384	713962.86	1391678.64	Картометрический метод	0.1	-
33385	713962.74	1391711.82	Картометрический метод	0.1	-
33386	713979.71	1391728.03	Картометрический метод	0.1	-
33387	713984.05	1391771.99	Картометрический метод	0.1	-
33388	713970.49	1391802.44	Картометрический метод	0.1	-
33389	713961.27	1391808.04	Картометрический метод	0.1	-
33390	713961.16	1391810.13	Картометрический метод	0.1	-
33391	713958.85	1391811.21	Картометрический метод	0.1	-
33392	713958.35	1391814.20	Картометрический метод	0.1	-
33393	713956.70	1391816.26	Картометрический метод	0.1	-
33394	713953.41	1391819.11	Картометрический метод	0.1	-

2. Сведения о характерных точках границ объекта					
Обозначение характерных точек границ	Координаты, м		Метод определения координат характерной точки	Средняя квадратическая погрешность положения характерной точки (Mt), м	Описание обозначения точки на местности (при наличии)
	X	Y			
1	2	3	4	5	6
33395	713951.71	1391822.00	Картометрический метод	0.1	-
33396	713944.56	1391824.84	Картометрический метод	0.1	-
33397	713941.05	1391824.91	Картометрический метод	0.1	-
33398	713945.23	1391851.68	Картометрический метод	0.1	-
33399	713946.94	1391875.90	Картометрический метод	0.1	-
33400	713942.43	1391884.86	Картометрический метод	0.1	-
33401	713936.97	1391905.47	Картометрический метод	0.1	-
33402	713952.17	1391918.08	Картометрический метод	0.1	-
33403	713978.11	1391931.62	Картометрический метод	0.1	-
33404	713980.68	1391965.71	Картометрический метод	0.1	-
33405	713981.46	1391998.90	Картометрический метод	0.1	-
33406	713975.71	1392003.38	Картометрический метод	0.1	-
33407	713975.57	1392003.98	Картометрический метод	0.1	-
33408	713974.62	1392005.84	Картометрический метод	0.1	-
33409	713970.07	1392014.26	Картометрический метод	0.1	-
33410	713968.37	1392016.75	Картометрический метод	0.1	-
33411	713966.19	1392019.14	Картометрический метод	0.1	-
33412	713964.33	1392020.41	Картометрический метод	0.1	-
33413	713955.57	1392024.39	Картометрический метод	0.1	-
33414	713954.20	1392027.25	Картометрический метод	0.1	-
33415	713953.19	1392028.04	Картометрический метод	0.1	-
33416	713949.28	1392030.11	Картометрический метод	0.1	-
33417	713944.30	1392032.28	Картометрический метод	0.1	-
33418	713934.05	1392039.44	Картометрический метод	0.1	-
33419	713924.92	1392043.69	Картометрический метод	0.1	-

2. Сведения о характерных точках границ объекта					
Обозначение характерных точек границ	Координаты, м		Метод определения координат характерной точки	Средняя квадратическая погрешность положения характерной точки (Mt), м	Описание обозначения точки на местности (при наличии)
	X	Y			
1	2	3	4	5	6
33420	713917.19	1392051.96	Картометрический метод	0.1	-
33421	713915.82	1392053.34	Картометрический метод	0.1	-
33422	713909.50	1392079.38	Картометрический метод	0.1	-
33423	713914.80	1392100.92	Картометрический метод	0.1	-
33424	713929.12	1392107.24	Картометрический метод	0.1	-
33425	713939.82	1392123.43	Картометрический метод	0.1	-
33426	713936.31	1392134.48	Картометрический метод	0.1	-
33427	713938.10	1392141.78	Картометрический метод	0.1	-
33428	713933.78	1392149.80	Картометрический метод	0.1	-
33429	713928.44	1392158.91	Картометрический метод	0.1	-
33430	713927.00	1392161.62	Картометрический метод	0.1	-
33431	713925.30	1392163.51	Картометрический метод	0.1	-
33432	713928.89	1392174.52	Картометрический метод	0.1	-
33433	713952.18	1392179.97	Картометрический метод	0.1	-
33434	713982.63	1392184.56	Картометрический метод	0.1	-
33435	714008.62	1392184.65	Картометрический метод	0.1	-
33436	714007.32	1392195.17	Картометрический метод	0.1	-
33437	714008.72	1392196.67	Картометрический метод	0.1	-
33438	714013.31	1392196.38	Картометрический метод	0.1	-
33439	714020.77	1392189.84	Картометрический метод	0.1	-
33440	714021.83	1392189.14	Картометрический метод	0.1	-
33441	714022.53	1392189.28	Картометрический метод	0.1	-
33442	714022.67	1392189.84	Картометрический метод	0.1	-
33443	714022.71	1392192.43	Картометрический метод	0.1	-
33444	714023.41	1392193.65	Картометрический метод	0.1	-

2. Сведения о характерных точках границ объекта					
Обозначение характерных точек границ	Координаты, м		Метод определения координат характерной точки	Средняя квадратическая погрешность положения характерной точки (Mt), м	Описание обозначения точки на местности (при наличии)
	X	Y			
1	2	3	4	5	6
33445	714023.73	1392194.75	Картометрический метод	0.1	-
33446	714023.36	1392195.87	Картометрический метод	0.1	-
33447	714022.85	1392196.15	Картометрический метод	0.1	-
33448	714022.07	1392195.45	Картометрический метод	0.1	-
33449	714019.98	1392194.57	Картометрический метод	0.1	-
33450	714018.82	1392195.22	Картометрический метод	0.1	-
33451	714019.24	1392196.38	Картометрический метод	0.1	-
33452	714019.61	1392197.86	Картометрический метод	0.1	-
33453	714020.03	1392200.14	Картометрический метод	0.1	-
33454	714019.33	1392206.03	Картометрический метод	0.1	-
33455	714018.92	1392207.13	Картометрический метод	0.1	-
33456	714018.03	1392207.78	Картометрический метод	0.1	-
33457	714015.86	1392209.40	Картометрический метод	0.1	-
33458	714014.85	1392210.96	Картометрический метод	0.1	-
33459	714012.63	1392214.25	Картометрический метод	0.1	-
33460	714011.39	1392217.02	Картометрический метод	0.1	-
33461	714008.62	1392220.81	Картометрический метод	0.1	-
33462	714006.95	1392222.98	Картометрический метод	0.1	-
33463	714004.00	1392226.43	Картометрический метод	0.1	-
33464	714002.53	1392228.23	Картометрический метод	0.1	-
33465	714003.76	1392230.08	Картометрический метод	0.1	-
33466	714002.36	1392231.35	Картометрический метод	0.1	-
33467	714001.63	1392235.61	Картометрический метод	0.1	-
33468	714001.05	1392237.17	Картометрический метод	0.1	-
33469	713998.88	1392241.39	Картометрический метод	0.1	-

2. Сведения о характерных точках границ объекта					
Обозначение характерных точек границ	Координаты, м		Метод определения координат характерной точки	Средняя квадратическая погрешность положения характерной точки (Mt), м	Описание обозначения точки на местности (при наличии)
	X	Y			
1	2	3	4	5	6
33470	713996.63	1392247.46	Картометрический метод	0.1	-
33471	713995.93	1392253.34	Картометрический метод	0.1	-
33472	713995.27	1392255.19	Картометрический метод	0.1	-
33473	713992.65	1392257.19	Картометрический метод	0.1	-
33474	713991.41	1392260.36	Картометрический метод	0.1	-
33475	713990.51	1392261.59	Картометрический метод	0.1	-
33476	713987.40	1392265.16	Картометрический метод	0.1	-
33477	713986.45	1392266.88	Картометрический метод	0.1	-
33478	713985.31	1392267.91	Картометрический метод	0.1	-
33479	713984.24	1392268.64	Картометрический метод	0.1	-
33480	713982.91	1392272.35	Картометрический метод	0.1	-
33481	713983.56	1392276.07	Картометрический метод	0.1	-
33482	713983.61	1392277.30	Картометрический метод	0.1	-
33483	713983.44	1392278.49	Картометрический метод	0.1	-
33484	713978.84	1392289.13	Картометрический метод	0.1	-
33485	713976.26	1392294.87	Картометрический метод	0.1	-
33486	713975.65	1392295.24	Картометрический метод	0.1	-
33487	713974.25	1392295.69	Картометрический метод	0.1	-
33488	713973.56	1392298.03	Картометрический метод	0.1	-
33489	713973.52	1392299.50	Картометрический метод	0.1	-
33490	713972.90	1392300.41	Картометрический метод	0.1	-
33491	713972.45	1392300.73	Картометрический метод	0.1	-
33492	713971.54	1392301.12	Картометрический метод	0.1	-
33493	713969.90	1392303.41	Картометрический метод	0.1	-
33494	713969.58	1392305.05	Картометрический метод	0.1	-

2. Сведения о характерных точках границ объекта					
Обозначение характерных точек границ	Координаты, м		Метод определения координат характерной точки	Средняя квадратическая погрешность положения характерной точки (Mt), м	Описание обозначения точки на местности (при наличии)
	X	Y			
1	2	3	4	5	6
33495	713969.29	1392306.53	Картометрический метод	0.1	-
33496	713968.39	1392309.48	Картометрический метод	0.1	-
33497	713967.49	1392311.08	Картометрический метод	0.1	-
33498	713962.39	1392319.46	Картометрический метод	0.1	-
33499	713961.70	1392321.76	Картометрический метод	0.1	-
33500	713961.29	1392322.95	Картометрический метод	0.1	-
33501	713960.71	1392324.09	Картометрический метод	0.1	-
33502	713959.24	1392325.82	Картометрический метод	0.1	-
33503	713959.08	1392326.96	Картометрический метод	0.1	-
33504	713958.71	1392327.95	Картометрический метод	0.1	-
33505	713954.30	1392336.74	Картометрический метод	0.1	-
33506	713951.51	1392344.91	Картометрический метод	0.1	-
33507	713951.14	1392345.94	Картометрический метод	0.1	-
33508	713950.40	1392346.88	Картометрический метод	0.1	-
33509	713949.17	1392347.50	Картометрический метод	0.1	-
33510	713947.62	1392350.77	Картометрический метод	0.1	-
33511	713945.85	1392356.24	Картометрический метод	0.1	-
33512	713944.50	1392358.68	Картометрический метод	0.1	-
33513	713943.00	1392364.23	Картометрический метод	0.1	-
33514	713943.28	1392370.63	Картометрический метод	0.1	-
33515	713943.31	1392379.21	Картометрический метод	0.1	-
33516	713943.06	1392381.26	Картометрический метод	0.1	-
33517	713941.30	1392386.84	Картометрический метод	0.1	-
33518	713941.26	1392392.76	Картометрический метод	0.1	-
33519	713939.95	1392395.66	Картометрический метод	0.1	-

2. Сведения о характерных точках границ объекта					
Обозначение характерных точек границ	Координаты, м		Метод определения координат характерной точки	Средняя квадратическая погрешность положения характерной точки (Mt), м	Описание обозначения точки на местности (при наличии)
	X	Y			
1	2	3	4	5	6
33520	713939.79	1392401.61	Картометрический метод	0.1	-
33521	713940.32	1392407.77	Картометрический метод	0.1	-
33522	713940.20	1392409.66	Картометрический метод	0.1	-
33523	713939.71	1392410.89	Картометрический метод	0.1	-
33524	713938.03	1392414.66	Картометрический метод	0.1	-
33525	713938.80	1392434.65	Картометрический метод	0.1	-
33526	713961.07	1392475.08	Картометрический метод	0.1	-
33527	713970.22	1392493.16	Картометрический метод	0.1	-
33528	713970.69	1392494.07	Картометрический метод	0.1	-
33529	713984.23	1392520.90	Картометрический метод	0.1	-
33530	713984.91	1392534.08	Картометрический метод	0.1	-
33531	713990.14	1392537.72	Картометрический метод	0.1	-
33532	713991.89	1392539.02	Картометрический метод	0.1	-
33533	713992.24	1392540.02	Картометрический метод	0.1	-
33534	713992.91	1392542.26	Картометрический метод	0.1	-
33535	713994.12	1392543.63	Картометрический метод	0.1	-
33536	713997.36	1392547.71	Картометрический метод	0.1	-
33537	713998.72	1392549.27	Картометрический метод	0.1	-
33538	713998.83	1392550.21	Картометрический метод	0.1	-
33539	713998.57	1392551.81	Картометрический метод	0.1	-
33540	713999.09	1392553.67	Картометрический метод	0.1	-
33541	713999.03	1392554.91	Картометрический метод	0.1	-
33542	713994.52	1392560.77	Картометрический метод	0.1	-
33543	713993.23	1392562.43	Картометрический метод	0.1	-
33544	713993.35	1392563.54	Картометрический метод	0.1	-

2. Сведения о характерных точках границ объекта					
Обозначение характерных точек границ	Координаты, м		Метод определения координат характерной точки	Средняя квадратическая погрешность положения характерной точки (Mt), м	Описание обозначения точки на местности (при наличии)
	X	Y			
1	2	3	4	5	6
33545	713992.48	1392564.42	Картометрический метод	0.1	-
33546	713992.73	1392565.74	Картометрический метод	0.1	-
33547	713993.11	1392568.44	Картометрический метод	0.1	-
33548	713993.60	1392572.50	Картометрический метод	0.1	-
33549	713993.52	1392574.54	Картометрический метод	0.1	-
33550	713993.21	1392575.94	Картометрический метод	0.1	-
33551	713992.36	1392575.89	Картометрический метод	0.1	-
33552	713989.94	1392577.54	Картометрический метод	0.1	-
33553	713990.89	1392578.65	Картометрический метод	0.1	-
33554	713990.01	1392579.33	Картометрический метод	0.1	-
33555	713988.72	1392579.79	Картометрический метод	0.1	-
33556	713988.72	1392581.31	Картометрический метод	0.1	-
33557	713988.03	1392582.03	Картометрический метод	0.1	-
33558	713986.83	1392583.23	Картометрический метод	0.1	-
33559	713986.47	1392584.18	Картометрический метод	0.1	-
33560	713985.34	1392584.37	Картометрический метод	0.1	-
33561	713985.36	1392586.10	Картометрический метод	0.1	-
33562	713985.18	1392588.68	Картометрический метод	0.1	-
33563	713985.28	1392590.03	Картометрический метод	0.1	-
33564	713983.84	1392589.36	Картометрический метод	0.1	-
33565	713983.41	1392592.67	Картометрический метод	0.1	-
33566	713983.62	1392594.22	Картометрический метод	0.1	-
33567	713983.49	1392595.07	Картометрический метод	0.1	-
33568	713980.69	1392597.87	Картометрический метод	0.1	-
33569	713979.99	1392600.84	Картометрический метод	0.1	-

2. Сведения о характерных точках границ объекта					
Обозначение характерных точек границ	Координаты, м		Метод определения координат характерной точки	Средняя квадратическая погрешность положения характерной точки (Mt), м	Описание обозначения точки на местности (при наличии)
	X	Y			
1	2	3	4	5	6
33570	713979.12	1392603.12	Картометрический метод	0.1	-
33571	713977.60	1392606.46	Картометрический метод	0.1	-
33572	713977.51	1392607.87	Картометрический метод	0.1	-
33573	713976.54	1392608.52	Картометрический метод	0.1	-
33574	713976.30	1392610.25	Картометрический метод	0.1	-
33575	713976.30	1392612.57	Картометрический метод	0.1	-
33576	713976.05	1392613.68	Картометрический метод	0.1	-
33577	713975.26	1392615.83	Картометрический метод	0.1	-
33578	713974.15	1392618.06	Картометрический метод	0.1	-
33579	713972.54	1392620.70	Картометрический метод	0.1	-
33580	713972.09	1392623.64	Картометрический метод	0.1	-
33581	713971.84	1392625.17	Картометрический метод	0.1	-
33582	713970.85	1392627.49	Картометрический метод	0.1	-
33583	713970.40	1392630.00	Картометрический метод	0.1	-
33584	713969.65	1392630.87	Картометрический метод	0.1	-
33585	713967.14	1392632.98	Картометрический метод	0.1	-
33586	713964.79	1392636.58	Картометрический метод	0.1	-
33587	713964.05	1392640.55	Картометрический метод	0.1	-
33588	713963.87	1392642.05	Картометрический метод	0.1	-
33589	713963.44	1392643.69	Картометрический метод	0.1	-
33590	713963.37	1392645.76	Картометрический метод	0.1	-
33591	713963.90	1392646.89	Картометрический метод	0.1	-
33592	713963.92	1392647.79	Картометрический метод	0.1	-
33593	713962.14	1392650.08	Картометрический метод	0.1	-
33594	713960.61	1392649.06	Картометрический метод	0.1	-

2. Сведения о характерных точках границ объекта					
Обозначение характерных точек границ	Координаты, м		Метод определения координат характерной точки	Средняя квадратическая погрешность положения характерной точки (Mt), м	Описание обозначения точки на местности (при наличии)
	X	Y			
1	2	3	4	5	6
33595	713959.00	1392652.75	Картометрический метод	0.1	-
33596	713958.81	1392655.86	Картометрический метод	0.1	-
33597	713956.85	1392659.35	Картометрический метод	0.1	-
33598	713956.80	1392660.81	Картометрический метод	0.1	-
33599	713954.41	1392663.13	Картометрический метод	0.1	-
33600	713954.41	1392664.93	Картометрический метод	0.1	-
33601	713953.26	1392669.72	Картометрический метод	0.1	-
33602	713953.37	1392672.58	Картометрический метод	0.1	-
33603	713953.26	1392673.76	Картометрический метод	0.1	-
33604	713952.45	1392676.31	Картометрический метод	0.1	-
33605	713952.12	1392676.72	Картометрический метод	0.1	-
33606	713951.48	1392677.29	Картометрический метод	0.1	-
33607	713950.51	1392678.30	Картометрический метод	0.1	-
33608	713948.77	1392679.54	Картометрический метод	0.1	-
33609	713943.96	1392716.51	Картометрический метод	0.1	-
33610	713944.29	1392717.58	Картометрический метод	0.1	-
33611	713944.71	1392722.19	Картометрический метод	0.1	-
33612	713944.71	1392724.01	Картометрический метод	0.1	-
33613	713944.67	1392727.30	Картометрический метод	0.1	-
33614	713945.05	1392730.82	Картометрический метод	0.1	-
33615	713945.28	1392732.75	Картометрический метод	0.1	-
33616	713944.86	1392735.37	Картометрический метод	0.1	-
33617	713944.37	1392739.72	Картометрический метод	0.1	-
33618	713943.69	1392742.18	Картометрический метод	0.1	-
33619	713942.86	1392745.79	Картометрический метод	0.1	-

2. Сведения о характерных точках границ объекта					
Обозначение характерных точек границ	Координаты, м		Метод определения координат характерной точки	Средняя квадратическая погрешность положения характерной точки (Mt), м	Описание обозначения точки на местности (при наличии)
	X	Y			
1	2	3	4	5	6
33620	713941.31	1392751.55	Картометрический метод	0.1	-
33621	713940.33	1392753.11	Картометрический метод	0.1	-
33622	713936.73	1392754.13	Картометрический метод	0.1	-
33623	713933.82	1392757.62	Картометрический метод	0.1	-
33624	713932.26	1392760.04	Картометрический метод	0.1	-
33625	713930.43	1392762.70	Картометрический метод	0.1	-
33626	713927.74	1392764.97	Картометрический метод	0.1	-
33627	713924.68	1392766.71	Картометрический метод	0.1	-
33628	713921.79	1392768.34	Картометрический метод	0.1	-
33629	713918.50	1392769.44	Картометрический метод	0.1	-
33630	713913.04	1392770.58	Картометрический метод	0.1	-
33631	713909.22	1392771.76	Картометрический метод	0.1	-
33632	713905.76	1392774.14	Картометрический метод	0.1	-
33633	713903.57	1392774.83	Картометрический метод	0.1	-
33634	713901.53	1392775.02	Картометрический метод	0.1	-
33635	713898.14	1392774.83	Картометрический метод	0.1	-
33636	713895.57	1392775.62	Картометрический метод	0.1	-
33637	713894.62	1392777.85	Картометрический метод	0.1	-
33638	713893.68	1392779.33	Картометрический метод	0.1	-
33639	713892.77	1392780.13	Картометрический метод	0.1	-
33640	713892.28	1392781.68	Картометрический метод	0.1	-
33641	713891.11	1392781.90	Картометрический метод	0.1	-
33642	713889.58	1392782.09	Картометрический метод	0.1	-
33643	713886.34	1392782.33	Картометрический метод	0.1	-
33644	713884.90	1392781.31	Картометрический метод	0.1	-

2. Сведения о характерных точках границ объекта					
Обозначение характерных точек границ	Координаты, м		Метод определения координат характерной точки	Средняя квадратическая погрешность положения характерной точки (Mt), м	Описание обозначения точки на местности (при наличии)
	X	Y			
1	2	3	4	5	6
33645	713881.99	1392781.54	Картометрический метод	0.1	-
33646	713879.19	1392780.93	Картометрический метод	0.1	-
33647	713875.64	1392779.30	Картометрический метод	0.1	-
33648	713871.72	1392777.60	Картометрический метод	0.1	-
33649	713869.76	1392776.69	Картометрический метод	0.1	-
33650	713864.69	1392773.73	Картометрический метод	0.1	-
33651	713863.02	1392772.37	Картометрический метод	0.1	-
33652	713858.60	1392770.92	Картометрический метод	0.1	-
33653	713857.24	1392768.61	Картометрический метод	0.1	-
33654	713856.21	1392768.23	Картометрический метод	0.1	-
33655	713855.15	1392767.63	Картометрический метод	0.1	-
33656	713854.60	1392766.10	Картометрический метод	0.1	-
33657	713854.81	1392765.12	Картометрический метод	0.1	-
33658	713852.38	1392762.65	Картометрический метод	0.1	-
33659	713851.04	1392762.51	Картометрический метод	0.1	-
33660	713850.23	1392759.61	Картометрический метод	0.1	-
33661	713847.89	1392756.33	Картометрический метод	0.1	-
33662	713845.67	1392754.71	Картометрический метод	0.1	-
33663	713843.72	1392752.79	Картометрический метод	0.1	-
33664	713842.43	1392751.98	Картометрический метод	0.1	-
33665	713840.39	1392749.63	Картометрический метод	0.1	-
33666	713838.49	1392746.77	Картометрический метод	0.1	-
33667	713839.51	1392744.34	Картометрический метод	0.1	-
33668	713838.45	1392742.98	Картометрический метод	0.1	-
33669	713837.64	1392741.57	Картометрический метод	0.1	-

2. Сведения о характерных точках границ объекта					
Обозначение характерных точек границ	Координаты, м		Метод определения координат характерной точки	Средняя квадратическая погрешность положения характерной точки (Mt), м	Описание обозначения точки на местности (при наличии)
	X	Y			
1	2	3	4	5	6
33670	713837.00	1392738.60	Картометрический метод	0.1	-
33671	713831.09	1392729.68	Картометрический метод	0.1	-
33672	713829.27	1392728.51	Картометрический метод	0.1	-
33673	713826.63	1392726.11	Картометрический метод	0.1	-
33674	713824.50	1392725.44	Картометрический метод	0.1	-
33675	713821.43	1392724.20	Картометрический метод	0.1	-
33676	713818.80	1392724.28	Картометрический метод	0.1	-
33677	713817.37	1392723.89	Картометрический метод	0.1	-
33678	713815.54	1392722.10	Картометрический метод	0.1	-
33679	713811.75	1392720.96	Картометрический метод	0.1	-
33680	713808.98	1392721.04	Картометрический метод	0.1	-
33681	713806.30	1392720.24	Картометрический метод	0.1	-
33682	713802.48	1392718.26	Картометрический метод	0.1	-
33683	713798.31	1392717.31	Картометрический метод	0.1	-
33684	713796.51	1392716.37	Картометрический метод	0.1	-
33685	713794.58	1392715.05	Картометрический метод	0.1	-
33686	713792.08	1392712.78	Картометрический метод	0.1	-
33687	713786.05	1392708.72	Картометрический метод	0.1	-
33688	713781.41	1392708.06	Картометрический метод	0.1	-
33689	713779.85	1392709.43	Картометрический метод	0.1	-
33690	713779.10	1392708.44	Картометрический метод	0.1	-
33691	713776.65	1392709.24	Картометрический метод	0.1	-
33692	713774.48	1392708.48	Картометрический метод	0.1	-
33693	713769.37	1392704.42	Картометрический метод	0.1	-
33694	713764.71	1392699.65	Картометрический метод	0.1	-

2. Сведения о характерных точках границ объекта					
Обозначение характерных точек границ	Координаты, м		Метод определения координат характерной точки	Средняя квадратическая погрешность положения характерной точки (Mt), м	Описание обозначения точки на местности (при наличии)
	X	Y			
1	2	3	4	5	6
33695	713759.17	1392698.19	Картометрический метод	0.1	-
33696	713757.66	1392697.71	Картометрический метод	0.1	-
33697	713753.51	1392696.25	Картометрический метод	0.1	-
33698	713748.43	1392695.53	Картометрический метод	0.1	-
33699	713743.39	1392696.05	Картометрический метод	0.1	-
33700	713741.78	1392696.10	Картометрический метод	0.1	-
33701	713738.91	1392696.05	Картометрический метод	0.1	-
33702	713736.74	1392695.86	Картометрический метод	0.1	-
33703	713730.55	1392695.39	Картометрический метод	0.1	-
33704	713729.21	1392695.30	Картометрический метод	0.1	-
33705	713725.96	1392694.59	Картометрический метод	0.1	-
33706	713720.07	1392692.13	Картометрический метод	0.1	-
33707	713718.05	1392691.85	Картометрический метод	0.1	-
33708	713714.61	1392690.63	Картометрический метод	0.1	-
33709	713710.56	1392689.78	Картометрический метод	0.1	-
33710	713709.29	1392688.79	Картометрический метод	0.1	-
33711	713707.31	1392685.68	Картометрический метод	0.1	-
33712	713705.02	1392683.25	Картометрический метод	0.1	-
33713	713702.33	1392681.16	Картометрический метод	0.1	-
33714	713700.11	1392680.67	Картометрический метод	0.1	-
33715	713697.05	1392682.03	Картометрический метод	0.1	-
33716	713697.14	1392680.14	Картометрический метод	0.1	-
33717	713697.10	1392677.64	Картометрический метод	0.1	-
33718	713694.22	1392676.83	Картометрический метод	0.1	-
33719	713693.80	1392677.78	Картометрический метод	0.1	-

2. Сведения о характерных точках границ объекта					
Обозначение характерных точек границ	Координаты, м		Метод определения координат характерной точки	Средняя квадратическая погрешность положения характерной точки (Mt), м	Описание обозначения точки на местности (при наличии)
	X	Y			
1	2	3	4	5	6
33720	713692.90	1392675.61	Картометрический метод	0.1	-
33721	713688.78	1392674.47	Картометрический метод	0.1	-
33722	713685.91	1392674.75	Картометрический метод	0.1	-
33723	713682.70	1392674.80	Картометрический метод	0.1	-
33724	713680.51	1392674.75	Картометрический метод	0.1	-
33725	713678.34	1392673.05	Картометрический метод	0.1	-
33726	713675.51	1392673.52	Картометрический метод	0.1	-
33727	713674.24	1392674.56	Картометрический метод	0.1	-
33728	713673.53	1392673.76	Картометрический метод	0.1	-
33729	713673.06	1392671.40	Картометрический метод	0.1	-
33730	713671.65	1392671.35	Картометрический метод	0.1	-
33731	713668.99	1392670.88	Картометрический метод	0.1	-
33732	713666.02	1392669.70	Картометрический метод	0.1	-
33733	713663.29	1392668.39	Картометрический метод	0.1	-
33734	713660.77	1392667.82	Картометрический метод	0.1	-
33735	713658.36	1392668.76	Картометрический метод	0.1	-
33736	713656.00	1392668.62	Картометрический метод	0.1	-
33737	713650.77	1392667.91	Картометрический метод	0.1	-
33738	713641.26	1392668.48	Картометрический метод	0.1	-
33739	713639.47	1392670.51	Картометрический метод	0.1	-
33740	713638.34	1392670.51	Картометрический метод	0.1	-
33741	713636.36	1392668.43	Картометрический метод	0.1	-
33742	713632.42	1392667.67	Картометрический метод	0.1	-
33743	713624.32	1392671.02	Картометрический метод	0.1	-
33744	713620.92	1392668.90	Картометрический метод	0.1	-

2. Сведения о характерных точках границ объекта					
Обозначение характерных точек границ	Координаты, м		Метод определения координат характерной точки	Средняя квадратическая погрешность положения характерной точки (Mt), м	Описание обозначения точки на местности (при наличии)
	X	Y			
1	2	3	4	5	6
33745	713617.17	1392669.33	Картометрический метод	0.1	-
33746	713613.64	1392670.03	Картометрический метод	0.1	-
33747	713609.39	1392669.61	Картометрический метод	0.1	-
33748	713606.21	1392668.57	Картометрический метод	0.1	-
33749	713602.02	1392666.40	Картометрический метод	0.1	-
33750	713598.15	1392666.21	Картометрический метод	0.1	-
33751	713590.16	1392664.42	Картометрический метод	0.1	-
33752	713581.42	1392662.43	Картометрический метод	0.1	-
33753	713578.50	1392661.01	Картометрический метод	0.1	-
33754	713576.07	1392659.59	Картометрический метод	0.1	-
33755	713574.00	1392656.71	Картометрический метод	0.1	-
33756	713570.79	1392656.67	Картометрический метод	0.1	-
33757	713568.95	1392656.34	Картометрический метод	0.1	-
33758	713567.35	1392655.63	Картометрический метод	0.1	-
33759	713561.38	1392652.60	Картометрический метод	0.1	-
33760	713558.12	1392651.00	Картометрический метод	0.1	-
33761	713555.34	1392648.08	Картометрический метод	0.1	-
33762	713548.19	1392648.92	Картометрический метод	0.1	-
33763	713547.01	1392647.93	Картометрический метод	0.1	-
33764	713546.26	1392646.84	Картометрический метод	0.1	-
33765	713545.88	1392644.86	Картометрический метод	0.1	-
33766	713535.28	1392640.33	Картометрический метод	0.1	-
33767	713532.38	1392641.88	Картометрический метод	0.1	-
33768	713529.93	1392641.97	Картометрический метод	0.1	-
33769	713525.03	1392640.70	Картометрический метод	0.1	-

2. Сведения о характерных точках границ объекта					
Обозначение характерных точек границ	Координаты, м		Метод определения координат характерной точки	Средняя квадратическая погрешность положения характерной точки (Mt), м	Описание обозначения точки на местности (при наличии)
	X	Y			
1	2	3	4	5	6
33770	713520.77	1392640.46	Картометрический метод	0.1	-
33771	713514.21	1392638.95	Картометрический метод	0.1	-
33772	713512.24	1392639.23	Картометрический метод	0.1	-
33773	713510.22	1392639.56	Картометрический метод	0.1	-
33774	713507.72	1392640.65	Картометрический метод	0.1	-
33775	713505.13	1392640.93	Картометрический метод	0.1	-
33776	713501.03	1392639.99	Картометрический метод	0.1	-
33777	713500.93	1392641.64	Картометрический метод	0.1	-
33778	713499.75	1392642.96	Картометрический метод	0.1	-
33779	713497.13	1392645.76	Картометрический метод	0.1	-
33780	713494.49	1392647.88	Картометрический метод	0.1	-
33781	713491.86	1392649.54	Картометрический метод	0.1	-
33782	713488.96	1392650.45	Картометрический метод	0.1	-
33783	713488.32	1392650.48	Картометрический метод	0.1	-
33784	713487.10	1392650.29	Картометрический метод	0.1	-
33785	713485.35	1392649.25	Картометрический метод	0.1	-
33786	713481.51	1392647.50	Картометрический метод	0.1	-
33787	713479.72	1392648.35	Картометрический метод	0.1	-
33788	713478.68	1392648.82	Картометрический метод	0.1	-
33789	713477.55	1392648.63	Картометрический метод	0.1	-
33790	713476.56	1392647.12	Картометрический метод	0.1	-
33791	713474.21	1392647.26	Картометрический метод	0.1	-
33792	713473.88	1392649.48	Картометрический метод	0.1	-
33793	713473.12	1392649.77	Картометрический метод	0.1	-
33794	713471.11	1392650.39	Картометрический метод	0.1	-

2. Сведения о характерных точках границ объекта					
Обозначение характерных точек границ	Координаты, м		Метод определения координат характерной точки	Средняя квадратическая погрешность положения характерной точки (Mt), м	Описание обозначения точки на местности (при наличии)
	X	Y			
1	2	3	4	5	6
33795	713469.13	1392649.25	Картометрический метод	0.1	-
33796	713466.63	1392649.96	Картометрический метод	0.1	-
33797	713466.39	1392650.95	Картометрический метод	0.1	-
33798	713464.37	1392651.52	Картометрический метод	0.1	-
33799	713462.48	1392651.09	Картометрический метод	0.1	-
33800	713460.78	1392652.69	Картометрический метод	0.1	-
33801	713458.50	1392654.02	Картометрический метод	0.1	-
33802	713455.39	1392654.16	Картометрический метод	0.1	-
33803	713449.62	1392654.01	Картометрический метод	0.1	-
33804	713446.98	1392654.72	Картометрический метод	0.1	-
33805	713438.97	1392657.13	Картометрический метод	0.1	-
33806	713437.57	1392657.28	Картометрический метод	0.1	-
33807	713433.80	1392657.18	Картометрический метод	0.1	-
33808	713431.58	1392656.67	Картометрический метод	0.1	-
33809	713429.55	1392657.80	Картометрический метод	0.1	-
33810	713427.39	1392658.13	Картометрический метод	0.1	-
33811	713425.97	1392657.94	Картометрический метод	0.1	-
33812	713424.23	1392657.00	Картометрический метод	0.1	-
33813	713420.42	1392656.38	Картометрический метод	0.1	-
33814	713417.36	1392659.21	Картометрический метод	0.1	-
33815	713416.56	1392662.71	Картометрический метод	0.1	-
33816	713415.62	1392662.89	Картометрический метод	0.1	-
33817	713414.49	1392664.50	Картометрический метод	0.1	-
33818	713414.68	1392665.30	Картометрический метод	0.1	-
33819	713413.97	1392667.24	Картометрический метод	0.1	-

2. Сведения о характерных точках границ объекта					
Обозначение характерных точек границ	Координаты, м		Метод определения координат характерной точки	Средняя квадратическая погрешность положения характерной точки (Mt), м	Описание обозначения точки на местности (при наличии)
	X	Y			
1	2	3	4	5	6
33820	713412.32	1392666.86	Картометрический метод	0.1	-
33821	713410.59	1392668.00	Картометрический метод	0.1	-
33822	713407.67	1392668.43	Картометрический метод	0.1	-
33823	713407.29	1392669.94	Картометрический метод	0.1	-
33824	713404.56	1392671.02	Картометрический метод	0.1	-
33825	713403.81	1392672.48	Картометрический метод	0.1	-
33826	713401.92	1392672.67	Картометрический метод	0.1	-
33827	713401.40	1392673.85	Картометрический метод	0.1	-
33828	713396.67	1392676.27	Картометрический метод	0.1	-
33829	713394.64	1392677.68	Картометрический метод	0.1	-
33830	713390.68	1392680.61	Картометрический метод	0.1	-
33831	713387.56	1392682.31	Картометрический метод	0.1	-
33832	713385.30	1392683.87	Картометрический метод	0.1	-
33833	713383.60	1392685.01	Картометрический метод	0.1	-
33834	713382.00	1392684.77	Картометрический метод	0.1	-
33835	713381.43	1392685.29	Картометрический метод	0.1	-
33836	713381.53	1392687.27	Картометрический метод	0.1	-
33837	713380.28	1392687.89	Картометрический метод	0.1	-
33838	713379.24	1392687.47	Картометрический метод	0.1	-
33839	713377.17	1392689.49	Картометрический метод	0.1	-
33840	713372.35	1392693.12	Картометрический метод	0.1	-
33841	713369.73	1392695.21	Картометрический метод	0.1	-
33842	713367.00	1392697.24	Картометрический метод	0.1	-
33843	713365.16	1392699.27	Картометрический метод	0.1	-
33844	713363.14	1392701.02	Картометрический метод	0.1	-

2. Сведения о характерных точках границ объекта					
Обозначение характерных точек границ	Координаты, м		Метод определения координат характерной точки	Средняя квадратическая погрешность положения характерной точки (Mt), м	Описание обозначения точки на местности (при наличии)
	X	Y			
1	2	3	4	5	6
33845	713359.79	1392703.00	Картометрический метод	0.1	-
33846	713353.21	1392707.49	Картометрический метод	0.1	-
33847	713351.33	1392709.61	Картометрический метод	0.1	-
33848	713348.88	1392711.31	Картометрический метод	0.1	-
33849	713344.85	1392713.76	Картометрический метод	0.1	-
33850	713342.07	1392715.32	Картометрический метод	0.1	-
33851	713339.34	1392716.88	Картометрический метод	0.1	-
33852	713338.39	1392718.78	Картометрический метод	0.1	-
33853	713336.76	1392720.56	Картометрический метод	0.1	-
33854	713331.76	1392724.46	Картометрический метод	0.1	-
33855	713330.98	1392725.03	Картометрический метод	0.1	-
33856	713304.98	1392761.86	Картометрический метод	0.1	-
33857	713298.54	1392767.66	Картометрический метод	0.1	-
33858	713297.89	1392769.18	Картометрический метод	0.1	-
33859	713295.96	1392772.19	Картометрический метод	0.1	-
33860	713293.40	1392774.72	Картометрический метод	0.1	-
33861	713290.22	1392777.61	Картометрический метод	0.1	-
33862	713289.25	1392779.51	Картометрический метод	0.1	-
33863	713287.36	1392781.89	Картометрический метод	0.1	-
33864	713284.38	1392785.99	Картометрический метод	0.1	-
33865	713277.10	1392793.30	Картометрический метод	0.1	-
33866	713273.22	1392796.76	Картометрический метод	0.1	-
33867	713270.81	1392799.75	Картометрический метод	0.1	-
33868	713269.90	1392800.22	Картометрический метод	0.1	-
33869	713268.93	1392799.92	Картометрический метод	0.1	-

2. Сведения о характерных точках границ объекта					
Обозначение характерных точек границ	Координаты, м		Метод определения координат характерной точки	Средняя квадратическая погрешность положения характерной точки (Mt), м	Описание обозначения точки на местности (при наличии)
	X	Y			
1	2	3	4	5	6
33870	713267.82	1392799.36	Картометрический метод	0.1	-
33871	713266.86	1392801.81	Картометрический метод	0.1	-
33872	713264.22	1392801.92	Картометрический метод	0.1	-
33873	713262.95	1392803.56	Картометрический метод	0.1	-
33874	713261.68	1392804.19	Картометрический метод	0.1	-
33875	713258.93	1392805.15	Картометрический метод	0.1	-
33876	713257.92	1392806.68	Картометрический метод	0.1	-
33877	713256.54	1392807.80	Картометрический метод	0.1	-
33878	713251.12	1392811.83	Картометрический метод	0.1	-
33879	713247.73	1392814.33	Картометрический метод	0.1	-
33880	713243.28	1392818.11	Картометрический метод	0.1	-
33881	713241.10	1392820.16	Картометрический метод	0.1	-
33882	713239.10	1392821.74	Картометрический метод	0.1	-
33883	713236.98	1392823.07	Картометрический метод	0.1	-
33884	713235.04	1392823.98	Картометрический метод	0.1	-
33885	713233.10	1392824.64	Картометрический метод	0.1	-
33886	713230.92	1392825.43	Картометрический метод	0.1	-
33887	713228.32	1392825.98	Картометрический метод	0.1	-
33888	713225.11	1392826.47	Картометрический метод	0.1	-
33889	713219.46	1392828.28	Картометрический метод	0.1	-
33890	713216.80	1392830.71	Картометрический метод	0.1	-
33891	713215.04	1392831.85	Картометрический метод	0.1	-
33892	713213.23	1392832.88	Картометрический метод	0.1	-
33145	713211.65	1392833.07	Картометрический метод	0.1	-
33893	712741.94	1393052.82	Картометрический метод	0.1	-

2. Сведения о характерных точках границ объекта					
Обозначение характерных точек границ	Координаты, м		Метод определения координат характерной точки	Средняя квадратическая погрешность положения характерной точки (Mt), м	Описание обозначения точки на местности (при наличии)
	X	Y			
1	2	3	4	5	6
33894	712741.87	1393162.65	Картометрический метод	0.1	-
33895	712532.87	1393486.41	Картометрический метод	0.1	-
33896	712522.83	1393511.04	Картометрический метод	0.1	-
33897	712519.97	1393533.71	Картометрический метод	0.1	-
33898	712533.20	1393560.64	Картометрический метод	0.1	-
33899	712556.04	1393593.39	Картометрический метод	0.1	-
33900	712558.97	1393608.04	Картометрический метод	0.1	-
33901	712523.65	1393674.34	Картометрический метод	0.1	-
33902	712477.43	1393744.90	Картометрический метод	0.1	-
33903	712440.13	1393821.61	Картометрический метод	0.1	-
33904	712428.37	1393830.38	Картометрический метод	0.1	-
33905	712354.69	1393855.27	Картометрический метод	0.1	-
33906	712326.62	1393859.49	Картометрический метод	0.1	-
33907	712266.51	1393857.93	Картометрический метод	0.1	-
33908	712107.77	1393884.23	Картометрический метод	0.1	-
33909	711957.00	1393983.78	Картометрический метод	0.1	-
33910	711814.30	1394179.37	Картометрический метод	0.1	-
33911	711776.73	1394195.59	Картометрический метод	0.1	-
33912	711747.61	1394201.04	Картометрический метод	0.1	-
33913	711751.09	1394194.56	Картометрический метод	0.1	-
33914	711767.50	1394159.67	Картометрический метод	0.1	-
33915	711777.52	1394128.07	Картометрический метод	0.1	-
33916	711811.87	1393928.94	Картометрический метод	0.1	-
33917	711820.41	1393894.25	Картометрический метод	0.1	-
33918	711839.13	1393833.11	Картометрический метод	0.1	-

2. Сведения о характерных точках границ объекта					
Обозначение характерных точек границ	Координаты, м		Метод определения координат характерной точки	Средняя квадратическая погрешность положения характерной точки (Mt), м	Описание обозначения точки на местности (при наличии)
	X	Y			
1	2	3	4	5	6
33919	711851.62	1393804.50	Картометрический метод	0.1	-
33920	711886.96	1393753.53	Картометрический метод	0.1	-
33921	711901.44	1393727.55	Картометрический метод	0.1	-
33922	711912.40	1393698.79	Картометрический метод	0.1	-
33923	711932.97	1393626.12	Картометрический метод	0.1	-
33924	711939.82	1393611.26	Картометрический метод	0.1	-
33925	711949.40	1393597.22	Картометрический метод	0.1	-
33926	711991.86	1393555.73	Картометрический метод	0.1	-
33927	712029.13	1393525.51	Картометрический метод	0.1	-
33928	712069.40	1393499.43	Картометрический метод	0.1	-
33929	712129.26	1393467.33	Картометрический метод	0.1	-
33930	712174.29	1393448.19	Картометрический метод	0.1	-
33931	712248.10	1393424.35	Картометрический метод	0.1	-
33932	712276.03	1393416.96	Картометрический метод	0.1	-
33933	712333.38	1393405.90	Картометрический метод	0.1	-
33934	712355.32	1393400.03	Картометрический метод	0.1	-
33935	712377.16	1393391.19	Картометрический метод	0.1	-
33936	712399.31	1393378.23	Картометрический метод	0.1	-
33937	712430.53	1393352.94	Картометрический метод	0.1	-
33938	712527.06	1393267.52	Картометрический метод	0.1	-
33939	712547.55	1393247.22	Картометрический метод	0.1	-
33940	712559.64	1393232.06	Картометрический метод	0.1	-
33941	712570.02	1393215.54	Картометрический метод	0.1	-
33942	712598.16	1393155.81	Картометрический метод	0.1	-
33943	712608.47	1393151.52	Картометрический метод	0.1	-

2. Сведения о характерных точках границ объекта					
Обозначение характерных точек границ	Координаты, м		Метод определения координат характерной точки	Средняя квадратическая погрешность положения характерной точки (Mt), м	Описание обозначения точки на местности (при наличии)
	X	Y			
1	2	3	4	5	6
33944	712624.36	1393126.82	Картометрический метод	0.1	-
33945	712646.54	1393098.55	Картометрический метод	0.1	-
33946	712649.93	1393092.05	Картометрический метод	0.1	-
33947	712659.08	1393076.01	Картометрический метод	0.1	-
33948	712668.29	1393064.38	Картометрический метод	0.1	-
33949	712673.81	1393061.79	Картометрический метод	0.1	-
33950	712695.60	1393055.78	Картометрический метод	0.1	-
33951	712735.52	1393053.29	Картометрический метод	0.1	-
33893	712741.94	1393052.82	Картометрический метод	0.1	-
33952	706708.75	1398127.79	Картометрический метод	0.1	-
33953	706834.64	1398136.89	Картометрический метод	0.1	-
33954	706942.54	1398138.61	Картометрический метод	0.1	-
33955	706936.92	1398169.45	Картометрический метод	0.1	-
33956	706939.04	1398209.96	Картометрический метод	0.1	-
33957	706938.22	1398241.05	Картометрический метод	0.1	-
33958	706922.11	1398276.26	Картометрический метод	0.1	-
33959	706903.75	1398284.36	Картометрический метод	0.1	-
33960	706842.21	1398311.57	Картометрический метод	0.1	-
33961	706809.10	1398313.84	Картометрический метод	0.1	-
33962	706777.69	1398297.64	Картометрический метод	0.1	-
33963	706769.04	1398246.38	Картометрический метод	0.1	-
33964	706757.22	1398206.26	Картометрический метод	0.1	-
33965	706731.74	1398152.69	Картометрический метод	0.1	-
33952	706708.75	1398127.79	Картометрический метод	0.1	-
33966	716777.40	1396869.49	Картометрический метод	0.1	-

2. Сведения о характерных точках границ объекта					
Обозначение характерных точек границ	Координаты, м		Метод определения координат характерной точки	Средняя квадратическая погрешность положения характерной точки (Mt), м	Описание обозначения точки на местности (при наличии)
	X	Y			
1	2	3	4	5	6
33967	716727.21	1396854.21	Картометрический метод	0.1	-
33968	716721.45	1396816.88	Картометрический метод	0.1	-
33969	716786.18	1396837.49	Картометрический метод	0.1	-
33966	716777.40	1396869.49	Картометрический метод	0.1	-
33970	716809.79	1396788.85	Картометрический метод	0.1	-
33971	716759.55	1396773.88	Картометрический метод	0.1	-
33972	716768.78	1396737.50	Картометрический метод	0.1	-
33973	716820.80	1396753.24	Картометрический метод	0.1	-
33970	716809.79	1396788.85	Картометрический метод	0.1	-
33974	718125.28	1394734.65	Картометрический метод	0.1	-
33975	718073.45	1394700.13	Картометрический метод	0.1	-
33976	718012.42	1394678.08	Картометрический метод	0.1	-
33977	718087.77	1394565.97	Картометрический метод	0.1	-
33978	718187.88	1394641.63	Картометрический метод	0.1	-
33974	718125.28	1394734.65	Картометрический метод	0.1	-
33979	706666.75	1398071.19	Картометрический метод	0.1	-
33980	706676.97	1398016.47	Картометрический метод	0.1	-
33981	706736.96	1398039.13	Картометрический метод	0.1	-
33982	706766.79	1398038.36	Картометрический метод	0.1	-
33983	706745.56	1398053.71	Картометрический метод	0.1	-
33984	706718.42	1398063.45	Картометрический метод	0.1	-
33979	706666.75	1398071.19	Картометрический метод	0.1	-
33985	731513.05	1398437.97	Картометрический метод	0.1	-
33986	731478.67	1398306.77	Картометрический метод	0.1	-
33987	731401.89	1398330.44	Картометрический метод	0.1	-

2. Сведения о характерных точках границ объекта					
Обозначение характерных точек границ	Координаты, м		Метод определения координат характерной точки	Средняя квадратическая погрешность положения характерной точки (Mt), м	Описание обозначения точки на местности (при наличии)
	X	Y			
1	2	3	4	5	6
33988	731352.34	1397959.14	Картометрический метод	0.1	-
33989	731389.45	1397952.68	Картометрический метод	0.1	-
33990	731734.39	1397855.93	Картометрический метод	0.1	-
33991	731877.33	1398325.94	Картометрический метод	0.1	-
33985	731513.05	1398437.97	Картометрический метод	0.1	-
33992	721693.12	1393608.16	Картометрический метод	0.1	-
33993	720363.81	1392866.55	Картометрический метод	0.1	-
33994	720101.15	1392630.00	Картометрический метод	0.1	-
33995	719468.16	1392155.56	Картометрический метод	0.1	-
33996	719364.15	1392224.28	Картометрический метод	0.1	-
33997	719890.92	1392603.97	Картометрический метод	0.1	-
33998	719806.00	1392721.78	Картометрический метод	0.1	-
33999	719698.03	1392853.23	Картометрический метод	0.1	-
34000	719621.75	1392817.71	Картометрический метод	0.1	-
34001	719561.00	1392825.37	Картометрический метод	0.1	-
34002	719522.79	1392997.44	Картометрический метод	0.1	-
34003	719440.46	1393173.97	Картометрический метод	0.1	-
34004	719383.46	1393242.42	Картометрический метод	0.1	-
34005	719252.14	1393423.73	Картометрический метод	0.1	-
34006	719463.95	1393509.59	Картометрический метод	0.1	-
34007	720478.54	1395148.74	Картометрический метод	0.1	-
33992	721693.12	1393608.16	Картометрический метод	0.1	-
34008	713213.23	1392832.88	Картометрический метод	0.1	-
34009	713215.04	1392831.85	Картометрический метод	0.1	-
34010	713216.80	1392830.71	Картометрический метод	0.1	-

2. Сведения о характерных точках границ объекта					
Обозначение характерных точек границ	Координаты, м		Метод определения координат характерной точки	Средняя квадратическая погрешность положения характерной точки (Mt), м	Описание обозначения точки на местности (при наличии)
	X	Y			
1	2	3	4	5	6
34011	713219.46	1392828.28	Картометрический метод	0.1	-
34012	713225.11	1392826.47	Картометрический метод	0.1	-
34013	713228.32	1392825.98	Картометрический метод	0.1	-
34014	713230.92	1392825.43	Картометрический метод	0.1	-
34015	713233.10	1392824.64	Картометрический метод	0.1	-
34016	713235.04	1392823.98	Картометрический метод	0.1	-
34017	713236.98	1392823.07	Картометрический метод	0.1	-
34018	713239.10	1392821.74	Картометрический метод	0.1	-
34019	713241.10	1392820.16	Картометрический метод	0.1	-
34020	713243.28	1392818.11	Картометрический метод	0.1	-
34021	713247.73	1392814.33	Картометрический метод	0.1	-
34022	713251.12	1392811.83	Картометрический метод	0.1	-
34023	713256.54	1392807.80	Картометрический метод	0.1	-
34024	713257.92	1392806.68	Картометрический метод	0.1	-
34025	713258.93	1392805.15	Картометрический метод	0.1	-
34026	713261.68	1392804.19	Картометрический метод	0.1	-
34027	713262.95	1392803.56	Картометрический метод	0.1	-
34028	713264.22	1392801.92	Картометрический метод	0.1	-
34029	713266.86	1392801.81	Картометрический метод	0.1	-
34030	713267.82	1392799.36	Картометрический метод	0.1	-
34031	713268.93	1392799.92	Картометрический метод	0.1	-
34032	713269.90	1392800.22	Картометрический метод	0.1	-
34033	713270.81	1392799.75	Картометрический метод	0.1	-
34034	713273.22	1392796.76	Картометрический метод	0.1	-
34035	713277.10	1392793.30	Картометрический метод	0.1	-

2. Сведения о характерных точках границ объекта					
Обозначение характерных точек границ	Координаты, м		Метод определения координат характерной точки	Средняя квадратическая погрешность положения характерной точки (Mt), м	Описание обозначения точки на местности (при наличии)
	X	Y			
1	2	3	4	5	6
34036	713284.38	1392785.99	Картометрический метод	0.1	-
34037	713287.36	1392781.89	Картометрический метод	0.1	-
34038	713289.25	1392779.51	Картометрический метод	0.1	-
34039	713290.22	1392777.61	Картометрический метод	0.1	-
34040	713293.40	1392774.72	Картометрический метод	0.1	-
34041	713295.96	1392772.19	Картометрический метод	0.1	-
34042	713297.89	1392769.18	Картометрический метод	0.1	-
34043	713298.54	1392767.66	Картометрический метод	0.1	-
34044	713304.98	1392761.86	Картометрический метод	0.1	-
34045	713330.98	1392725.03	Картометрический метод	0.1	-
34046	713331.76	1392724.46	Картометрический метод	0.1	-
34047	713336.76	1392720.56	Картометрический метод	0.1	-
34048	713338.39	1392718.78	Картометрический метод	0.1	-
34049	713339.34	1392716.88	Картометрический метод	0.1	-
34050	713342.07	1392715.32	Картометрический метод	0.1	-
34051	713344.85	1392713.76	Картометрический метод	0.1	-
34052	713348.88	1392711.31	Картометрический метод	0.1	-
34053	713351.33	1392709.61	Картометрический метод	0.1	-
34054	713353.21	1392707.49	Картометрический метод	0.1	-
34055	713359.79	1392703.00	Картометрический метод	0.1	-
34056	713363.14	1392701.02	Картометрический метод	0.1	-
34057	713365.16	1392699.27	Картометрический метод	0.1	-
34058	713367.00	1392697.24	Картометрический метод	0.1	-
34059	713369.73	1392695.21	Картометрический метод	0.1	-
34060	713372.35	1392693.12	Картометрический метод	0.1	-

2. Сведения о характерных точках границ объекта					
Обозначение характерных точек границ	Координаты, м		Метод определения координат характерной точки	Средняя квадратическая погрешность положения характерной точки (Mt), м	Описание обозначения точки на местности (при наличии)
	X	Y			
1	2	3	4	5	6
34061	713377.17	1392689.49	Картометрический метод	0.1	-
34062	713379.24	1392687.47	Картометрический метод	0.1	-
34063	713380.28	1392687.89	Картометрический метод	0.1	-
34064	713381.53	1392687.27	Картометрический метод	0.1	-
34065	713381.43	1392685.29	Картометрический метод	0.1	-
34066	713382.00	1392684.77	Картометрический метод	0.1	-
34067	713383.60	1392685.01	Картометрический метод	0.1	-
34068	713385.30	1392683.87	Картометрический метод	0.1	-
34069	713387.56	1392682.31	Картометрический метод	0.1	-
34070	713390.68	1392680.61	Картометрический метод	0.1	-
34071	713394.64	1392677.68	Картометрический метод	0.1	-
34072	713396.67	1392676.27	Картометрический метод	0.1	-
34073	713401.40	1392673.85	Картометрический метод	0.1	-
34074	713401.92	1392672.67	Картометрический метод	0.1	-
34075	713403.81	1392672.48	Картометрический метод	0.1	-
34076	713404.56	1392671.02	Картометрический метод	0.1	-
34077	713407.29	1392669.94	Картометрический метод	0.1	-
34078	713407.67	1392668.43	Картометрический метод	0.1	-
34079	713410.59	1392668.00	Картометрический метод	0.1	-
34080	713412.32	1392666.86	Картометрический метод	0.1	-
34081	713413.97	1392667.24	Картометрический метод	0.1	-
34082	713414.68	1392665.30	Картометрический метод	0.1	-
34083	713414.49	1392664.50	Картометрический метод	0.1	-
34084	713415.62	1392662.89	Картометрический метод	0.1	-
34085	713416.56	1392662.71	Картометрический метод	0.1	-

2. Сведения о характерных точках границ объекта					
Обозначение характерных точек границ	Координаты, м		Метод определения координат характерной точки	Средняя квадратическая погрешность положения характерной точки (Mt), м	Описание обозначения точки на местности (при наличии)
	X	Y			
1	2	3	4	5	6
34086	713417.36	1392659.21	Картометрический метод	0.1	-
34087	713420.42	1392656.38	Картометрический метод	0.1	-
34088	713424.23	1392657.00	Картометрический метод	0.1	-
34089	713425.97	1392657.94	Картометрический метод	0.1	-
34090	713427.39	1392658.13	Картометрический метод	0.1	-
34091	713429.55	1392657.80	Картометрический метод	0.1	-
34092	713431.58	1392656.67	Картометрический метод	0.1	-
34093	713433.80	1392657.18	Картометрический метод	0.1	-
34094	713437.57	1392657.28	Картометрический метод	0.1	-
34095	713438.97	1392657.13	Картометрический метод	0.1	-
34096	713446.98	1392654.72	Картометрический метод	0.1	-
34097	713449.62	1392654.01	Картометрический метод	0.1	-
34098	713455.39	1392654.16	Картометрический метод	0.1	-
34099	713458.50	1392654.02	Картометрический метод	0.1	-
34100	713460.78	1392652.69	Картометрический метод	0.1	-
34101	713462.48	1392651.09	Картометрический метод	0.1	-
34102	713464.37	1392651.52	Картометрический метод	0.1	-
34103	713466.39	1392650.95	Картометрический метод	0.1	-
34104	713466.63	1392649.96	Картометрический метод	0.1	-
34105	713469.13	1392649.25	Картометрический метод	0.1	-
34106	713471.11	1392650.39	Картометрический метод	0.1	-
34107	713473.12	1392649.77	Картометрический метод	0.1	-
34108	713473.88	1392649.48	Картометрический метод	0.1	-
34109	713474.21	1392647.26	Картометрический метод	0.1	-
34110	713476.56	1392647.12	Картометрический метод	0.1	-

2. Сведения о характерных точках границ объекта					
Обозначение характерных точек границ	Координаты, м		Метод определения координат характерной точки	Средняя квадратическая погрешность положения характерной точки (Mt), м	Описание обозначения точки на местности (при наличии)
	X	Y			
1	2	3	4	5	6
34111	713477.55	1392648.63	Картометрический метод	0.1	-
34112	713478.68	1392648.82	Картометрический метод	0.1	-
34113	713479.72	1392648.35	Картометрический метод	0.1	-
34114	713481.51	1392647.50	Картометрический метод	0.1	-
34115	713485.35	1392649.25	Картометрический метод	0.1	-
34116	713487.10	1392650.29	Картометрический метод	0.1	-
34117	713488.32	1392650.48	Картометрический метод	0.1	-
34118	713488.96	1392650.45	Картометрический метод	0.1	-
34119	713491.86	1392649.54	Картометрический метод	0.1	-
34120	713494.49	1392647.88	Картометрический метод	0.1	-
34121	713497.13	1392645.76	Картометрический метод	0.1	-
34122	713499.75	1392642.96	Картометрический метод	0.1	-
34123	713500.93	1392641.64	Картометрический метод	0.1	-
34124	713501.03	1392639.99	Картометрический метод	0.1	-
34125	713505.13	1392640.93	Картометрический метод	0.1	-
34126	713507.72	1392640.65	Картометрический метод	0.1	-
34127	713510.22	1392639.56	Картометрический метод	0.1	-
34128	713512.24	1392639.23	Картометрический метод	0.1	-
34129	713514.21	1392638.95	Картометрический метод	0.1	-
34130	713520.77	1392640.46	Картометрический метод	0.1	-
34131	713525.03	1392640.70	Картометрический метод	0.1	-
34132	713529.93	1392641.97	Картометрический метод	0.1	-
34133	713532.38	1392641.88	Картометрический метод	0.1	-
34134	713535.28	1392640.33	Картометрический метод	0.1	-
34135	713545.88	1392644.86	Картометрический метод	0.1	-

2. Сведения о характерных точках границ объекта					
Обозначение характерных точек границ	Координаты, м		Метод определения координат характерной точки	Средняя квадратическая погрешность положения характерной точки (Mt), м	Описание обозначения точки на местности (при наличии)
	X	Y			
1	2	3	4	5	6
34136	713546.26	1392646.84	Картометрический метод	0.1	-
34137	713547.01	1392647.93	Картометрический метод	0.1	-
34138	713548.19	1392648.92	Картометрический метод	0.1	-
34139	713555.34	1392648.08	Картометрический метод	0.1	-
34140	713558.12	1392651.00	Картометрический метод	0.1	-
34141	713561.38	1392652.60	Картометрический метод	0.1	-
34142	713567.35	1392655.63	Картометрический метод	0.1	-
34143	713568.95	1392656.34	Картометрический метод	0.1	-
34144	713570.79	1392656.67	Картометрический метод	0.1	-
34145	713574.00	1392656.71	Картометрический метод	0.1	-
34146	713576.07	1392659.59	Картометрический метод	0.1	-
34147	713578.50	1392661.01	Картометрический метод	0.1	-
34148	713581.42	1392662.43	Картометрический метод	0.1	-
34149	713590.16	1392664.42	Картометрический метод	0.1	-
34150	713598.15	1392666.21	Картометрический метод	0.1	-
34151	713602.02	1392666.40	Картометрический метод	0.1	-
34152	713606.21	1392668.57	Картометрический метод	0.1	-
34153	713609.39	1392669.61	Картометрический метод	0.1	-
34154	713613.64	1392670.03	Картометрический метод	0.1	-
34155	713617.17	1392669.33	Картометрический метод	0.1	-
34156	713620.92	1392668.90	Картометрический метод	0.1	-
34157	713624.32	1392671.02	Картометрический метод	0.1	-
34158	713632.42	1392667.67	Картометрический метод	0.1	-
34159	713636.36	1392668.43	Картометрический метод	0.1	-
34160	713638.34	1392670.51	Картометрический метод	0.1	-

2. Сведения о характерных точках границ объекта					
Обозначение характерных точек границ	Координаты, м		Метод определения координат характерной точки	Средняя квадратическая погрешность положения характерной точки (Mt), м	Описание обозначения точки на местности (при наличии)
	X	Y			
1	2	3	4	5	6
34161	713639.47	1392670.51	Картометрический метод	0.1	-
34162	713641.26	1392668.48	Картометрический метод	0.1	-
34163	713650.77	1392667.91	Картометрический метод	0.1	-
34164	713656.00	1392668.62	Картометрический метод	0.1	-
34165	713658.36	1392668.76	Картометрический метод	0.1	-
34166	713660.77	1392667.82	Картометрический метод	0.1	-
34167	713663.29	1392668.39	Картометрический метод	0.1	-
34168	713666.02	1392669.70	Картометрический метод	0.1	-
34169	713668.99	1392670.88	Картометрический метод	0.1	-
34170	713671.65	1392671.35	Картометрический метод	0.1	-
34171	713673.06	1392671.40	Картометрический метод	0.1	-
34172	713673.53	1392673.76	Картометрический метод	0.1	-
34173	713674.24	1392674.56	Картометрический метод	0.1	-
34174	713675.51	1392673.52	Картометрический метод	0.1	-
34175	713678.34	1392673.05	Картометрический метод	0.1	-
34176	713680.51	1392674.75	Картометрический метод	0.1	-
34177	713682.70	1392674.80	Картометрический метод	0.1	-
34178	713685.91	1392674.75	Картометрический метод	0.1	-
34179	713688.78	1392674.47	Картометрический метод	0.1	-
34180	713692.90	1392675.61	Картометрический метод	0.1	-
34181	713693.80	1392677.78	Картометрический метод	0.1	-
34182	713694.22	1392676.83	Картометрический метод	0.1	-
34183	713697.10	1392677.64	Картометрический метод	0.1	-
34184	713697.14	1392680.14	Картометрический метод	0.1	-
34185	713697.05	1392682.03	Картометрический метод	0.1	-

2. Сведения о характерных точках границ объекта					
Обозначение характерных точек границ	Координаты, м		Метод определения координат характерной точки	Средняя квадратическая погрешность положения характерной точки (Mt), м	Описание обозначения точки на местности (при наличии)
	X	Y			
1	2	3	4	5	6
34186	713700.11	1392680.67	Картометрический метод	0.1	-
34187	713702.33	1392681.16	Картометрический метод	0.1	-
34188	713705.02	1392683.25	Картометрический метод	0.1	-
34189	713707.31	1392685.68	Картометрический метод	0.1	-
34190	713709.29	1392688.79	Картометрический метод	0.1	-
34191	713710.56	1392689.78	Картометрический метод	0.1	-
34192	713714.61	1392690.63	Картометрический метод	0.1	-
34193	713718.05	1392691.85	Картометрический метод	0.1	-
34194	713720.07	1392692.13	Картометрический метод	0.1	-
34195	713725.96	1392694.59	Картометрический метод	0.1	-
34196	713729.21	1392695.30	Картометрический метод	0.1	-
34197	713730.55	1392695.39	Картометрический метод	0.1	-
34198	713736.74	1392695.86	Картометрический метод	0.1	-
34199	713738.91	1392696.05	Картометрический метод	0.1	-
34200	713741.78	1392696.10	Картометрический метод	0.1	-
34201	713743.39	1392696.05	Картометрический метод	0.1	-
34202	713748.43	1392695.53	Картометрический метод	0.1	-
34203	713753.51	1392696.25	Картометрический метод	0.1	-
34204	713757.66	1392697.71	Картометрический метод	0.1	-
34205	713759.17	1392698.19	Картометрический метод	0.1	-
34206	713764.71	1392699.65	Картометрический метод	0.1	-
34207	713769.37	1392704.42	Картометрический метод	0.1	-
34208	713774.48	1392708.48	Картометрический метод	0.1	-
34209	713776.65	1392709.24	Картометрический метод	0.1	-
34210	713779.10	1392708.44	Картометрический метод	0.1	-

2. Сведения о характерных точках границ объекта					
Обозначение характерных точек границ	Координаты, м		Метод определения координат характерной точки	Средняя квадратическая погрешность положения характерной точки (Mt), м	Описание обозначения точки на местности (при наличии)
	X	Y			
1	2	3	4	5	6
34211	713779.85	1392709.43	Картометрический метод	0.1	-
34212	713781.41	1392708.06	Картометрический метод	0.1	-
34213	713786.05	1392708.72	Картометрический метод	0.1	-
34214	713792.08	1392712.78	Картометрический метод	0.1	-
34215	713794.58	1392715.05	Картометрический метод	0.1	-
34216	713796.51	1392716.37	Картометрический метод	0.1	-
34217	713798.31	1392717.31	Картометрический метод	0.1	-
34218	713802.48	1392718.26	Картометрический метод	0.1	-
34219	713806.30	1392720.24	Картометрический метод	0.1	-
34220	713808.98	1392721.04	Картометрический метод	0.1	-
34221	713811.75	1392720.96	Картометрический метод	0.1	-
34222	713815.54	1392722.10	Картометрический метод	0.1	-
34223	713817.37	1392723.89	Картометрический метод	0.1	-
34224	713818.80	1392724.28	Картометрический метод	0.1	-
34225	713821.43	1392724.20	Картометрический метод	0.1	-
34226	713824.50	1392725.44	Картометрический метод	0.1	-
34227	713826.63	1392726.11	Картометрический метод	0.1	-
34228	713829.27	1392728.51	Картометрический метод	0.1	-
34229	713831.09	1392729.68	Картометрический метод	0.1	-
34230	713837.00	1392738.60	Картометрический метод	0.1	-
34231	713837.64	1392741.57	Картометрический метод	0.1	-
34232	713838.45	1392742.98	Картометрический метод	0.1	-
34233	713839.51	1392744.34	Картометрический метод	0.1	-
34234	713838.49	1392746.77	Картометрический метод	0.1	-
34235	713840.39	1392749.63	Картометрический метод	0.1	-

2. Сведения о характерных точках границ объекта					
Обозначение характерных точек границ	Координаты, м		Метод определения координат характерной точки	Средняя квадратическая погрешность положения характерной точки (Mt), м	Описание обозначения точки на местности (при наличии)
	X	Y			
1	2	3	4	5	6
34236	713842.43	1392751.98	Картометрический метод	0.1	-
34237	713843.72	1392752.79	Картометрический метод	0.1	-
34238	713845.67	1392754.71	Картометрический метод	0.1	-
34239	713847.89	1392756.33	Картометрический метод	0.1	-
34240	713850.23	1392759.61	Картометрический метод	0.1	-
34241	713851.04	1392762.51	Картометрический метод	0.1	-
34242	713852.38	1392762.65	Картометрический метод	0.1	-
34243	713854.81	1392765.12	Картометрический метод	0.1	-
34244	713854.60	1392766.10	Картометрический метод	0.1	-
34245	713855.15	1392767.63	Картометрический метод	0.1	-
34246	713856.21	1392768.23	Картометрический метод	0.1	-
34247	713857.24	1392768.61	Картометрический метод	0.1	-
34248	713858.60	1392770.92	Картометрический метод	0.1	-
34249	713863.02	1392772.37	Картометрический метод	0.1	-
34250	713864.69	1392773.73	Картометрический метод	0.1	-
34251	713869.76	1392776.69	Картометрический метод	0.1	-
34252	713871.72	1392777.60	Картометрический метод	0.1	-
34253	713875.64	1392779.30	Картометрический метод	0.1	-
34254	713879.19	1392780.93	Картометрический метод	0.1	-
34255	713881.99	1392781.54	Картометрический метод	0.1	-
34256	713884.90	1392781.31	Картометрический метод	0.1	-
34257	713886.34	1392782.33	Картометрический метод	0.1	-
34258	713889.58	1392782.09	Картометрический метод	0.1	-
34259	713891.11	1392781.90	Картометрический метод	0.1	-
34260	713892.28	1392781.68	Картометрический метод	0.1	-

2. Сведения о характерных точках границ объекта					
Обозначение характерных точек границ	Координаты, м		Метод определения координат характерной точки	Средняя квадратическая погрешность положения характерной точки (Mt), м	Описание обозначения точки на местности (при наличии)
	X	Y			
1	2	3	4	5	6
34261	713892.77	1392780.13	Картометрический метод	0.1	-
34262	713893.68	1392779.33	Картометрический метод	0.1	-
34263	713894.62	1392777.85	Картометрический метод	0.1	-
34264	713895.57	1392775.62	Картометрический метод	0.1	-
34265	713898.14	1392774.83	Картометрический метод	0.1	-
34266	713901.53	1392775.02	Картометрический метод	0.1	-
34267	713903.57	1392774.83	Картометрический метод	0.1	-
34268	713905.76	1392774.14	Картометрический метод	0.1	-
34269	713909.22	1392771.76	Картометрический метод	0.1	-
34270	713913.04	1392770.58	Картометрический метод	0.1	-
34271	713918.50	1392769.44	Картометрический метод	0.1	-
34272	713921.79	1392768.34	Картометрический метод	0.1	-
34273	713924.68	1392766.71	Картометрический метод	0.1	-
34274	713927.74	1392764.97	Картометрический метод	0.1	-
34275	713930.43	1392762.70	Картометрический метод	0.1	-
34276	713932.26	1392760.04	Картометрический метод	0.1	-
34277	713933.82	1392757.62	Картометрический метод	0.1	-
34278	713936.73	1392754.13	Картометрический метод	0.1	-
34279	713940.33	1392753.11	Картометрический метод	0.1	-
34280	713941.31	1392751.55	Картометрический метод	0.1	-
34281	713942.86	1392745.79	Картометрический метод	0.1	-
34282	713943.69	1392742.18	Картометрический метод	0.1	-
34283	713944.37	1392739.72	Картометрический метод	0.1	-
34284	713944.86	1392735.37	Картометрический метод	0.1	-
34285	713945.28	1392732.75	Картометрический метод	0.1	-

2. Сведения о характерных точках границ объекта					
Обозначение характерных точек границ	Координаты, м		Метод определения координат характерной точки	Средняя квадратическая погрешность положения характерной точки (Mt), м	Описание обозначения точки на местности (при наличии)
	X	Y			
1	2	3	4	5	6
34286	713945.05	1392730.82	Картометрический метод	0.1	-
34287	713944.67	1392727.30	Картометрический метод	0.1	-
34288	713944.71	1392724.01	Картометрический метод	0.1	-
34289	713944.71	1392722.19	Картометрический метод	0.1	-
34290	713944.29	1392717.58	Картометрический метод	0.1	-
34291	713943.96	1392716.51	Картометрический метод	0.1	-
34292	713948.77	1392679.54	Картометрический метод	0.1	-
34293	713950.51	1392678.30	Картометрический метод	0.1	-
34294	713951.48	1392677.29	Картометрический метод	0.1	-
34295	713952.12	1392676.72	Картометрический метод	0.1	-
34296	713952.45	1392676.31	Картометрический метод	0.1	-
34297	713953.26	1392673.76	Картометрический метод	0.1	-
34298	713953.37	1392672.58	Картометрический метод	0.1	-
34299	713953.26	1392669.72	Картометрический метод	0.1	-
34300	713954.41	1392664.93	Картометрический метод	0.1	-
34301	713954.41	1392663.13	Картометрический метод	0.1	-
34302	713956.80	1392660.81	Картометрический метод	0.1	-
34303	713956.85	1392659.35	Картометрический метод	0.1	-
34304	713958.81	1392655.86	Картометрический метод	0.1	-
34305	713959.00	1392652.75	Картометрический метод	0.1	-
34306	713960.61	1392649.06	Картометрический метод	0.1	-
34307	713962.14	1392650.08	Картометрический метод	0.1	-
34308	713963.92	1392647.79	Картометрический метод	0.1	-
34309	713963.90	1392646.89	Картометрический метод	0.1	-
34310	713963.37	1392645.76	Картометрический метод	0.1	-

2. Сведения о характерных точках границ объекта					
Обозначение характерных точек границ	Координаты, м		Метод определения координат характерной точки	Средняя квадратическая погрешность положения характерной точки (Mt), м	Описание обозначения точки на местности (при наличии)
	X	Y			
1	2	3	4	5	6
34311	713963.44	1392643.69	Картометрический метод	0.1	-
34312	713963.87	1392642.05	Картометрический метод	0.1	-
34313	713964.05	1392640.55	Картометрический метод	0.1	-
34314	713964.79	1392636.58	Картометрический метод	0.1	-
34315	713967.14	1392632.98	Картометрический метод	0.1	-
34316	713969.65	1392630.87	Картометрический метод	0.1	-
34317	713970.40	1392630.00	Картометрический метод	0.1	-
34318	713970.85	1392627.49	Картометрический метод	0.1	-
34319	713971.84	1392625.17	Картометрический метод	0.1	-
34320	713972.09	1392623.64	Картометрический метод	0.1	-
34321	713972.54	1392620.70	Картометрический метод	0.1	-
34322	713974.15	1392618.06	Картометрический метод	0.1	-
34323	713975.26	1392615.83	Картометрический метод	0.1	-
34324	713976.05	1392613.68	Картометрический метод	0.1	-
34325	713976.30	1392612.57	Картометрический метод	0.1	-
34326	713976.30	1392610.25	Картометрический метод	0.1	-
34327	713976.54	1392608.52	Картометрический метод	0.1	-
34328	713977.51	1392607.87	Картометрический метод	0.1	-
34329	713977.60	1392606.46	Картометрический метод	0.1	-
34330	713979.12	1392603.12	Картометрический метод	0.1	-
34331	713979.99	1392600.84	Картометрический метод	0.1	-
34332	713980.69	1392597.87	Картометрический метод	0.1	-
34333	713983.49	1392595.07	Картометрический метод	0.1	-
34334	713983.62	1392594.22	Картометрический метод	0.1	-
34335	713983.41	1392592.67	Картометрический метод	0.1	-

2. Сведения о характерных точках границ объекта					
Обозначение характерных точек границ	Координаты, м		Метод определения координат характерной точки	Средняя квадратическая погрешность положения характерной точки (Mt), м	Описание обозначения точки на местности (при наличии)
	X	Y			
1	2	3	4	5	6
34336	713983.84	1392589.36	Картометрический метод	0.1	-
34337	713985.28	1392590.03	Картометрический метод	0.1	-
34338	713985.18	1392588.68	Картометрический метод	0.1	-
34339	713985.36	1392586.10	Картометрический метод	0.1	-
34340	713985.34	1392584.37	Картометрический метод	0.1	-
34341	713986.47	1392584.18	Картометрический метод	0.1	-
34342	713986.83	1392583.23	Картометрический метод	0.1	-
34343	713988.03	1392582.03	Картометрический метод	0.1	-
34344	713988.72	1392581.31	Картометрический метод	0.1	-
34345	713988.72	1392579.79	Картометрический метод	0.1	-
34346	713990.01	1392579.33	Картометрический метод	0.1	-
34347	713990.89	1392578.65	Картометрический метод	0.1	-
34348	713989.94	1392577.54	Картометрический метод	0.1	-
34349	713992.36	1392575.89	Картометрический метод	0.1	-
34350	713993.21	1392575.94	Картометрический метод	0.1	-
34351	713993.52	1392574.54	Картометрический метод	0.1	-
34352	713993.60	1392572.50	Картометрический метод	0.1	-
34353	713993.11	1392568.44	Картометрический метод	0.1	-
34354	713992.73	1392565.74	Картометрический метод	0.1	-
34355	713992.48	1392564.42	Картометрический метод	0.1	-
34356	713993.35	1392563.54	Картометрический метод	0.1	-
34357	713993.23	1392562.43	Картометрический метод	0.1	-
34358	713994.52	1392560.77	Картометрический метод	0.1	-
34359	713999.03	1392554.91	Картометрический метод	0.1	-
34360	713999.09	1392553.67	Картометрический метод	0.1	-

2. Сведения о характерных точках границ объекта					
Обозначение характерных точек границ	Координаты, м		Метод определения координат характерной точки	Средняя квадратическая погрешность положения характерной точки (Mt), м	Описание обозначения точки на местности (при наличии)
	X	Y			
1	2	3	4	5	6
34361	713998.57	1392551.81	Картометрический метод	0.1	-
34362	713998.83	1392550.21	Картометрический метод	0.1	-
34363	713998.72	1392549.27	Картометрический метод	0.1	-
34364	713997.36	1392547.71	Картометрический метод	0.1	-
34365	713994.12	1392543.63	Картометрический метод	0.1	-
34366	713992.91	1392542.26	Картометрический метод	0.1	-
34367	713992.24	1392540.02	Картометрический метод	0.1	-
34368	713991.89	1392539.02	Картометрический метод	0.1	-
34369	713990.14	1392537.72	Картометрический метод	0.1	-
34370	713984.91	1392534.08	Картометрический метод	0.1	-
34371	713984.23	1392520.90	Картометрический метод	0.1	-
34372	713970.69	1392494.07	Картометрический метод	0.1	-
34373	713970.22	1392493.16	Картометрический метод	0.1	-
34374	713961.07	1392475.08	Картометрический метод	0.1	-
34375	713938.80	1392434.65	Картометрический метод	0.1	-
34376	713938.03	1392414.66	Картометрический метод	0.1	-
34377	713939.71	1392410.89	Картометрический метод	0.1	-
34378	713940.20	1392409.66	Картометрический метод	0.1	-
34379	713940.32	1392407.77	Картометрический метод	0.1	-
34380	713939.79	1392401.61	Картометрический метод	0.1	-
34381	713939.95	1392395.66	Картометрический метод	0.1	-
34382	713941.26	1392392.76	Картометрический метод	0.1	-
34383	713941.30	1392386.84	Картометрический метод	0.1	-
34384	713943.06	1392381.26	Картометрический метод	0.1	-
34385	713943.31	1392379.21	Картометрический метод	0.1	-

2. Сведения о характерных точках границ объекта					
Обозначение характерных точек границ	Координаты, м		Метод определения координат характерной точки	Средняя квадратическая погрешность положения характерной точки (Mt), м	Описание обозначения точки на местности (при наличии)
	X	Y			
1	2	3	4	5	6
34386	713943.28	1392370.63	Картометрический метод	0.1	-
34387	713943.00	1392364.23	Картометрический метод	0.1	-
34388	713944.50	1392358.68	Картометрический метод	0.1	-
34389	713945.85	1392356.24	Картометрический метод	0.1	-
34390	713947.62	1392350.77	Картометрический метод	0.1	-
34391	713949.17	1392347.50	Картометрический метод	0.1	-
34392	713950.40	1392346.88	Картометрический метод	0.1	-
34393	713951.14	1392345.94	Картометрический метод	0.1	-
34394	713951.51	1392344.91	Картометрический метод	0.1	-
34395	713954.30	1392336.74	Картометрический метод	0.1	-
34396	713958.71	1392327.95	Картометрический метод	0.1	-
34397	713959.08	1392326.96	Картометрический метод	0.1	-
34398	713959.24	1392325.82	Картометрический метод	0.1	-
34399	713960.71	1392324.09	Картометрический метод	0.1	-
34400	713961.29	1392322.95	Картометрический метод	0.1	-
34401	713961.70	1392321.76	Картометрический метод	0.1	-
34402	713962.39	1392319.46	Картометрический метод	0.1	-
34403	713967.49	1392311.08	Картометрический метод	0.1	-
34404	713968.39	1392309.48	Картометрический метод	0.1	-
34405	713969.29	1392306.53	Картометрический метод	0.1	-
34406	713969.58	1392305.05	Картометрический метод	0.1	-
34407	713969.90	1392303.41	Картометрический метод	0.1	-
34408	713971.54	1392301.12	Картометрический метод	0.1	-
34409	713972.45	1392300.73	Картометрический метод	0.1	-
34410	713972.90	1392300.41	Картометрический метод	0.1	-

2. Сведения о характерных точках границ объекта					
Обозначение характерных точек границ	Координаты, м		Метод определения координат характерной точки	Средняя квадратическая погрешность положения характерной точки (Mt), м	Описание обозначения точки на местности (при наличии)
	X	Y			
1	2	3	4	5	6
34411	713973.52	1392299.50	Картометрический метод	0.1	-
34412	713973.56	1392298.03	Картометрический метод	0.1	-
34413	713974.25	1392295.69	Картометрический метод	0.1	-
34414	713975.65	1392295.24	Картометрический метод	0.1	-
34415	713976.26	1392294.87	Картометрический метод	0.1	-
34416	713978.84	1392289.13	Картометрический метод	0.1	-
34417	713983.44	1392278.49	Картометрический метод	0.1	-
34418	713983.61	1392277.30	Картометрический метод	0.1	-
34419	713983.56	1392276.07	Картометрический метод	0.1	-
34420	713982.91	1392272.35	Картометрический метод	0.1	-
34421	713984.24	1392268.64	Картометрический метод	0.1	-
34422	713985.31	1392267.91	Картометрический метод	0.1	-
34423	713986.45	1392266.88	Картометрический метод	0.1	-
34424	713987.40	1392265.16	Картометрический метод	0.1	-
34425	713990.51	1392261.59	Картометрический метод	0.1	-
34426	713991.41	1392260.36	Картометрический метод	0.1	-
34427	713992.65	1392257.19	Картометрический метод	0.1	-
34428	713995.27	1392255.19	Картометрический метод	0.1	-
34429	713995.93	1392253.34	Картометрический метод	0.1	-
34430	713996.63	1392247.46	Картометрический метод	0.1	-
34431	713998.88	1392241.39	Картометрический метод	0.1	-
34432	714001.05	1392237.17	Картометрический метод	0.1	-
34433	714001.63	1392235.61	Картометрический метод	0.1	-
34434	714002.36	1392231.35	Картометрический метод	0.1	-
34435	714003.76	1392230.08	Картометрический метод	0.1	-

2. Сведения о характерных точках границ объекта					
Обозначение характерных точек границ	Координаты, м		Метод определения координат характерной точки	Средняя квадратическая погрешность положения характерной точки (Mt), м	Описание обозначения точки на местности (при наличии)
	X	Y			
1	2	3	4	5	6
34436	714002.53	1392228.23	Картометрический метод	0.1	-
34437	714004.00	1392226.43	Картометрический метод	0.1	-
34438	714006.95	1392222.98	Картометрический метод	0.1	-
34439	714008.62	1392220.81	Картометрический метод	0.1	-
34440	714011.39	1392217.02	Картометрический метод	0.1	-
34441	714012.63	1392214.25	Картометрический метод	0.1	-
34442	714014.85	1392210.96	Картометрический метод	0.1	-
34443	714015.86	1392209.40	Картометрический метод	0.1	-
34444	714018.03	1392207.78	Картометрический метод	0.1	-
34445	714018.92	1392207.13	Картометрический метод	0.1	-
34446	714019.33	1392206.03	Картометрический метод	0.1	-
34447	714020.03	1392200.14	Картометрический метод	0.1	-
34448	714019.61	1392197.86	Картометрический метод	0.1	-
34449	714019.24	1392196.38	Картометрический метод	0.1	-
34450	714018.82	1392195.22	Картометрический метод	0.1	-
34451	714019.98	1392194.57	Картометрический метод	0.1	-
34452	714022.07	1392195.45	Картометрический метод	0.1	-
34453	714022.85	1392196.15	Картометрический метод	0.1	-
34454	714023.36	1392195.87	Картометрический метод	0.1	-
34455	714023.73	1392194.75	Картометрический метод	0.1	-
34456	714023.41	1392193.65	Картометрический метод	0.1	-
34457	714022.71	1392192.43	Картометрический метод	0.1	-
34458	714022.67	1392189.84	Картометрический метод	0.1	-
34459	714022.53	1392189.28	Картометрический метод	0.1	-
34460	714021.83	1392189.14	Картометрический метод	0.1	-

2. Сведения о характерных точках границ объекта					
Обозначение характерных точек границ	Координаты, м		Метод определения координат характерной точки	Средняя квадратическая погрешность положения характерной точки (Mt), м	Описание обозначения точки на местности (при наличии)
	X	Y			
1	2	3	4	5	6
34461	714020.77	1392189.84	Картометрический метод	0.1	-
34462	714013.31	1392196.38	Картометрический метод	0.1	-
34463	714008.72	1392196.67	Картометрический метод	0.1	-
34464	714007.32	1392195.17	Картометрический метод	0.1	-
34465	714008.62	1392184.65	Картометрический метод	0.1	-
34466	713982.63	1392184.56	Картометрический метод	0.1	-
34467	713952.18	1392179.97	Картометрический метод	0.1	-
34468	713928.89	1392174.52	Картометрический метод	0.1	-
34469	713925.30	1392163.51	Картометрический метод	0.1	-
34470	713927.00	1392161.62	Картометрический метод	0.1	-
34471	713928.44	1392158.91	Картометрический метод	0.1	-
34472	713933.78	1392149.80	Картометрический метод	0.1	-
34473	713938.10	1392141.78	Картометрический метод	0.1	-
34474	713936.31	1392134.48	Картометрический метод	0.1	-
34475	713939.82	1392123.43	Картометрический метод	0.1	-
34476	713929.12	1392107.24	Картометрический метод	0.1	-
34477	713914.80	1392100.92	Картометрический метод	0.1	-
34478	713909.50	1392079.38	Картометрический метод	0.1	-
34479	713915.82	1392053.34	Картометрический метод	0.1	-
34480	713917.19	1392051.96	Картометрический метод	0.1	-
34481	713924.92	1392043.69	Картометрический метод	0.1	-
34482	713934.05	1392039.44	Картометрический метод	0.1	-
34483	713944.30	1392032.28	Картометрический метод	0.1	-
34484	713949.28	1392030.11	Картометрический метод	0.1	-
34485	713953.19	1392028.04	Картометрический метод	0.1	-

2. Сведения о характерных точках границ объекта					
Обозначение характерных точек границ	Координаты, м		Метод определения координат характерной точки	Средняя квадратическая погрешность положения характерной точки (Mt), м	Описание обозначения точки на местности (при наличии)
	X	Y			
1	2	3	4	5	6
34486	713954.20	1392027.25	Картометрический метод	0.1	-
34487	713955.57	1392024.39	Картометрический метод	0.1	-
34488	713964.33	1392020.41	Картометрический метод	0.1	-
34489	713966.19	1392019.14	Картометрический метод	0.1	-
34490	713968.37	1392016.75	Картометрический метод	0.1	-
34491	713970.07	1392014.26	Картометрический метод	0.1	-
34492	713974.62	1392005.84	Картометрический метод	0.1	-
34493	713975.57	1392003.98	Картометрический метод	0.1	-
34494	713975.71	1392003.38	Картометрический метод	0.1	-
34495	713981.46	1391998.90	Картометрический метод	0.1	-
34496	713980.68	1391965.71	Картометрический метод	0.1	-
34497	713978.11	1391931.62	Картометрический метод	0.1	-
34498	713952.17	1391918.08	Картометрический метод	0.1	-
34499	713936.97	1391905.47	Картометрический метод	0.1	-
34500	713942.43	1391884.86	Картометрический метод	0.1	-
34501	713946.94	1391875.90	Картометрический метод	0.1	-
34502	713945.23	1391851.68	Картометрический метод	0.1	-
34503	713941.05	1391824.91	Картометрический метод	0.1	-
34504	713944.56	1391824.84	Картометрический метод	0.1	-
34505	713951.71	1391822.00	Картометрический метод	0.1	-
34506	713953.41	1391819.11	Картометрический метод	0.1	-
34507	713956.70	1391816.26	Картометрический метод	0.1	-
34508	713958.35	1391814.20	Картометрический метод	0.1	-
34509	713958.85	1391811.21	Картометрический метод	0.1	-
34510	713961.16	1391810.13	Картометрический метод	0.1	-

2. Сведения о характерных точках границ объекта					
Обозначение характерных точек границ	Координаты, м		Метод определения координат характерной точки	Средняя квадратическая погрешность положения характерной точки (Mt), м	Описание обозначения точки на местности (при наличии)
	X	Y			
1	2	3	4	5	6
34511	713961.27	1391808.04	Картометрический метод	0.1	-
34512	713970.49	1391802.44	Картометрический метод	0.1	-
34513	713984.05	1391771.99	Картометрический метод	0.1	-
34514	713979.71	1391728.03	Картометрический метод	0.1	-
34515	713962.74	1391711.82	Картометрический метод	0.1	-
34516	713962.86	1391678.64	Картометрический метод	0.1	-
34517	713958.10	1391661.77	Картометрический метод	0.1	-
34518	713960.27	1391652.62	Картометрический метод	0.1	-
34519	713944.57	1391647.78	Картометрический метод	0.1	-
34520	713935.23	1391652.57	Картометрический метод	0.1	-
34521	713921.64	1391657.12	Картометрический метод	0.1	-
34522	713910.04	1391664.10	Картометрический метод	0.1	-
34523	713870.46	1391706.11	Картометрический метод	0.1	-
34524	713846.99	1391722.44	Картометрический метод	0.1	-
34525	713815.04	1391747.63	Картометрический метод	0.1	-
34526	713814.86	1391747.77	Картометрический метод	0.1	-
34527	713795.30	1391766.81	Картометрический метод	0.1	-
34528	713792.35	1391769.06	Картометрический метод	0.1	-
34529	713787.19	1391773.16	Картометрический метод	0.1	-
34530	713781.41	1391778.56	Картометрический метод	0.1	-
34531	713776.67	1391783.62	Картометрический метод	0.1	-
34532	713773.09	1391788.16	Картометрический метод	0.1	-
34533	713769.89	1391792.91	Картометрический метод	0.1	-
34534	713767.40	1391797.04	Картометрический метод	0.1	-
34535	713764.95	1391801.39	Картометрический метод	0.1	-

2. Сведения о характерных точках границ объекта					
Обозначение характерных точек границ	Координаты, м		Метод определения координат характерной точки	Средняя квадратическая погрешность положения характерной точки (Mt), м	Описание обозначения точки на местности (при наличии)
	X	Y			
1	2	3	4	5	6
34536	713760.84	1391809.48	Картометрический метод	0.1	-
34537	713758.67	1391815.11	Картометрический метод	0.1	-
34538	713757.23	1391820.46	Картометрический метод	0.1	-
34539	713756.22	1391825.58	Картометрический метод	0.1	-
34540	713755.43	1391834.10	Картометрический метод	0.1	-
34541	713755.80	1391839.20	Картометрический метод	0.1	-
34542	713756.77	1391847.55	Картометрический метод	0.1	-
34543	713757.69	1391864.25	Картометрический метод	0.1	-
34544	713754.30	1391884.41	Картометрический метод	0.1	-
34545	713751.05	1391894.59	Картометрический метод	0.1	-
34546	713741.67	1391903.92	Картометрический метод	0.1	-
34547	713740.69	1391908.38	Картометрический метод	0.1	-
34548	713738.95	1391911.31	Картометрический метод	0.1	-
34549	713718.09	1391935.71	Картометрический метод	0.1	-
34550	713714.56	1391941.60	Картометрический метод	0.1	-
34551	713711.79	1391947.29	Картометрический метод	0.1	-
34552	713710.16	1391952.01	Картометрический метод	0.1	-
34553	713708.14	1391959.22	Картометрический метод	0.1	-
34554	713706.98	1391964.74	Картометрический метод	0.1	-
34555	713706.26	1391968.96	Картометрический метод	0.1	-
34556	713706.02	1391972.91	Картометрический метод	0.1	-
34557	713705.44	1391975.12	Картометрический метод	0.1	-
34558	713697.82	1391989.17	Картометрический метод	0.1	-
34559	713692.56	1391995.54	Картометрический метод	0.1	-
34560	713680.19	1392013.21	Картометрический метод	0.1	-

2. Сведения о характерных точках границ объекта					
Обозначение характерных точек границ	Координаты, м		Метод определения координат характерной точки	Средняя квадратическая погрешность положения характерной точки (Mt), м	Описание обозначения точки на местности (при наличии)
	X	Y			
1	2	3	4	5	6
34561	713653.09	1392043.96	Картометрический метод	0.1	-
34562	713639.52	1392052.41	Картометрический метод	0.1	-
34563	713625.05	1392052.97	Картометрический метод	0.1	-
34564	713613.81	1392059.54	Картометрический метод	0.1	-
34565	713608.10	1392062.87	Картометрический метод	0.1	-
34566	713605.66	1392062.43	Картометрический метод	0.1	-
34567	713602.95	1392061.76	Картометрический метод	0.1	-
34568	713600.04	1392061.82	Картометрический метод	0.1	-
34569	713595.70	1392062.91	Картометрический метод	0.1	-
34570	713592.79	1392064.11	Картометрический метод	0.1	-
34571	713590.81	1392065.30	Картометрический метод	0.1	-
34572	713587.14	1392068.54	Картометрический метод	0.1	-
34573	713583.86	1392072.51	Картометрический метод	0.1	-
34574	713578.69	1392079.30	Картометрический метод	0.1	-
34575	713576.40	1392082.24	Картометрический метод	0.1	-
34576	713550.84	1392105.92	Картометрический метод	0.1	-
34577	713549.00	1392107.36	Картометрический метод	0.1	-
34578	713543.79	1392111.53	Картометрический метод	0.1	-
34579	713540.66	1392113.83	Картометрический метод	0.1	-
34580	713536.12	1392116.85	Картометрический метод	0.1	-
34581	713532.94	1392119.15	Картометрический метод	0.1	-
34582	713530.76	1392121.13	Картометрический метод	0.1	-
34583	713528.94	1392123.64	Картометрический метод	0.1	-
34584	713527.27	1392126.34	Картометрический метод	0.1	-
34585	713524.34	1392131.41	Картометрический метод	0.1	-

2. Сведения о характерных точках границ объекта					
Обозначение характерных точек границ	Координаты, м		Метод определения координат характерной точки	Средняя квадратическая погрешность положения характерной точки (Mt), м	Описание обозначения точки на местности (при наличии)
	X	Y			
1	2	3	4	5	6
34586	713522.72	1392134.54	Картометрический метод	0.1	-
34587	713521.42	1392137.88	Картометрический метод	0.1	-
34588	713520.43	1392141.48	Картометрический метод	0.1	-
34589	713518.76	1392147.64	Картометрический метод	0.1	-
34590	713513.38	1392175.23	Картометрический метод	0.1	-
34591	713513.02	1392177.99	Картометрический метод	0.1	-
34592	713507.75	1392187.97	Картометрический метод	0.1	-
34593	713505.25	1392193.03	Картометрический метод	0.1	-
34594	713503.53	1392196.69	Картометрический метод	0.1	-
34595	713502.07	1392200.81	Картометрический метод	0.1	-
34596	713500.36	1392206.29	Картометрический метод	0.1	-
34597	713499.73	1392212.23	Картометрический метод	0.1	-
34598	713499.63	1392215.62	Картометрический метод	0.1	-
34599	713499.99	1392217.18	Картометрический метод	0.1	-
34600	713502.80	1392222.08	Картометрический метод	0.1	-
34601	713506.92	1392231.69	Картометрический метод	0.1	-
34602	713508.59	1392235.39	Картометрический метод	0.1	-
34603	713509.31	1392237.11	Картометрический метод	0.1	-
34604	713510.26	1392238.15	Картометрический метод	0.1	-
34605	713510.04	1392241.36	Картометрический метод	0.1	-
34606	713509.47	1392242.12	Картометрический метод	0.1	-
34607	713508.95	1392244.01	Картометрический метод	0.1	-
34608	713507.95	1392256.28	Картометрический метод	0.1	-
34609	713506.86	1392259.29	Картометрический метод	0.1	-
34610	713506.44	1392262.01	Картометрический метод	0.1	-

2. Сведения о характерных точках границ объекта					
Обозначение характерных точек границ	Координаты, м		Метод определения координат характерной точки	Средняя квадратическая погрешность положения характерной точки (Mt), м	Описание обозначения точки на местности (при наличии)
	X	Y			
1	2	3	4	5	6
34611	713506.60	1392263.90	Картометрический метод	0.1	-
34612	713496.96	1392292.63	Картометрический метод	0.1	-
34613	713489.67	1392299.49	Картометрический метод	0.1	-
34614	713452.96	1392339.48	Картометрический метод	0.1	-
34615	713448.47	1392342.08	Картометрический метод	0.1	-
34616	713443.44	1392346.42	Картометрический метод	0.1	-
34617	713437.14	1392351.90	Картометрический метод	0.1	-
34618	713427.90	1392360.10	Картометрический метод	0.1	-
34619	713422.59	1392365.57	Картометрический метод	0.1	-
34620	713418.65	1392369.18	Картометрический метод	0.1	-
34621	713396.30	1392387.27	Картометрический метод	0.1	-
34622	713366.45	1392415.34	Картометрический метод	0.1	-
34623	713344.88	1392429.52	Картометрический метод	0.1	-
34624	713335.59	1392437.19	Картометрический метод	0.1	-
34625	713330.76	1392442.12	Картометрический метод	0.1	-
34626	713298.07	1392475.85	Картометрический метод	0.1	-
34627	713277.94	1392487.12	Картометрический метод	0.1	-
34628	713264.58	1392496.17	Картометрический метод	0.1	-
34629	713248.16	1392506.81	Картометрический метод	0.1	-
34630	713244.93	1392507.27	Картометрический метод	0.1	-
34631	713243.23	1392507.80	Картометрический метод	0.1	-
34632	713241.58	1392508.86	Картометрический метод	0.1	-
34633	713239.64	1392510.68	Картометрический метод	0.1	-
34634	713237.96	1392512.56	Картометрический метод	0.1	-
34635	713236.29	1392514.45	Картометрический метод	0.1	-

2. Сведения о характерных точках границ объекта					
Обозначение характерных точек границ	Координаты, м		Метод определения координат характерной точки	Средняя квадратическая погрешность положения характерной точки (Mt), м	Описание обозначения точки на местности (при наличии)
	X	Y			
1	2	3	4	5	6
34636	713235.02	1392516.22	Картометрический метод	0.1	-
34637	713233.76	1392517.98	Картометрический метод	0.1	-
34638	713232.49	1392519.76	Картометрический метод	0.1	-
34639	713230.18	1392524.26	Картометрический метод	0.1	-
34640	713229.02	1392526.52	Картометрический метод	0.1	-
34641	713228.05	1392528.76	Картометрический метод	0.1	-
34642	713227.08	1392530.99	Картометрический метод	0.1	-
34643	713226.44	1392533.19	Картометрический метод	0.1	-
34644	713225.14	1392537.58	Картометрический метод	0.1	-
34645	713224.05	1392541.69	Картометрический метод	0.1	-
34646	713223.50	1392543.75	Картометрический метод	0.1	-
34647	713221.62	1392550.46	Картометрический метод	0.1	-
34648	713212.84	1392570.44	Картометрический метод	0.1	-
34649	713210.12	1392571.29	Картометрический метод	0.1	-
34650	713209.65	1392572.26	Картометрический метод	0.1	-
34651	713202.58	1392573.65	Картометрический метод	0.1	-
34652	713156.95	1392587.91	Картометрический метод	0.1	-
34653	713143.22	1392595.10	Картометрический метод	0.1	-
34654	713132.20	1392610.85	Картометрический метод	0.1	-
34655	713131.40	1392616.35	Картометрический метод	0.1	-
34656	713129.47	1392620.90	Картометрический метод	0.1	-
34657	713128.19	1392624.25	Картометрический метод	0.1	-
34658	713127.65	1392626.56	Картометрический метод	0.1	-
34659	713129.08	1392629.37	Картометрический метод	0.1	-
34660	713133.97	1392629.70	Картометрический метод	0.1	-

2. Сведения о характерных точках границ объекта					
Обозначение характерных точек границ	Координаты, м		Метод определения координат характерной точки	Средняя квадратическая погрешность положения характерной точки (Mt), м	Описание обозначения точки на местности (при наличии)
	X	Y			
1	2	3	4	5	6
34661	713140.38	1392631.01	Картометрический метод	0.1	-
34662	713142.76	1392629.58	Картометрический метод	0.1	-
34663	713145.74	1392629.99	Картометрический метод	0.1	-
34664	713147.72	1392630.44	Картометрический метод	0.1	-
34665	713149.70	1392630.88	Картометрический метод	0.1	-
34666	713151.69	1392631.32	Картометрический метод	0.1	-
34667	713155.43	1392631.98	Картометрический метод	0.1	-
34668	713166.94	1392630.76	Картометрический метод	0.1	-
34669	713169.78	1392630.47	Картометрический метод	0.1	-
34670	713171.92	1392629.96	Картометрический метод	0.1	-
34671	713174.06	1392629.45	Картометрический метод	0.1	-
34672	713176.74	1392628.79	Картометрический метод	0.1	-
34673	713181.77	1392627.86	Картометрический метод	0.1	-
34674	713184.11	1392627.60	Картометрический метод	0.1	-
34675	713186.45	1392627.34	Картометрический метод	0.1	-
34676	713188.81	1392626.96	Картометрический метод	0.1	-
34677	713191.16	1392626.57	Картометрический метод	0.1	-
34678	713193.51	1392626.19	Картометрический метод	0.1	-
34679	713196.13	1392626.17	Картометрический метод	0.1	-
34680	713203.75	1392626.22	Картометрический метод	0.1	-
34681	713209.96	1392626.73	Картометрический метод	0.1	-
34682	713215.08	1392629.57	Картометрический метод	0.1	-
34683	713216.29	1392630.17	Картометрический метод	0.1	-
34684	713218.16	1392630.90	Картометрический метод	0.1	-
34685	713220.03	1392631.63	Картометрический метод	0.1	-

2. Сведения о характерных точках границ объекта					
Обозначение характерных точек границ	Координаты, м		Метод определения координат характерной точки	Средняя квадратическая погрешность положения характерной точки (Mt), м	Описание обозначения точки на местности (при наличии)
	X	Y			
1	2	3	4	5	6
34686	713222.02	1392632.05	Картометрический метод	0.1	-
34687	713223.79	1392632.11	Картометрический метод	0.1	-
34688	713231.62	1392629.53	Картометрический метод	0.1	-
34689	713235.52	1392626.68	Картометрический метод	0.1	-
34690	713236.09	1392621.42	Картометрический метод	0.1	-
34691	713238.02	1392618.58	Картометрический метод	0.1	-
34692	713239.65	1392617.32	Картометрический метод	0.1	-
34693	713240.27	1392616.14	Картометрический метод	0.1	-
34694	713256.02	1392618.16	Картометрический метод	0.1	-
34695	713255.85	1392618.94	Картометрический метод	0.1	-
34696	713255.89	1392620.95	Картометрический метод	0.1	-
34697	713256.26	1392621.61	Картометрический метод	0.1	-
34698	713256.62	1392629.96	Картометрический метод	0.1	-
34699	713254.95	1392630.74	Картометрический метод	0.1	-
34700	713252.46	1392630.02	Картометрический метод	0.1	-
34701	713251.26	1392629.98	Картометрический метод	0.1	-
34702	713250.00	1392632.06	Картометрический метод	0.1	-
34703	713247.74	1392633.61	Картометрический метод	0.1	-
34704	713242.00	1392634.64	Картометрический метод	0.1	-
34705	713232.47	1392634.69	Картометрический метод	0.1	-
34706	713230.17	1392635.84	Картометрический метод	0.1	-
34707	713224.48	1392643.09	Картометрический метод	0.1	-
34708	713215.78	1392645.06	Картометрический метод	0.1	-
34709	713213.71	1392648.86	Картометрический метод	0.1	-
34710	713211.80	1392655.05	Картометрический метод	0.1	-

2. Сведения о характерных точках границ объекта					
Обозначение характерных точек границ	Координаты, м		Метод определения координат характерной точки	Средняя квадратическая погрешность положения характерной точки (Mt), м	Описание обозначения точки на местности (при наличии)
	X	Y			
1	2	3	4	5	6
34711	713197.05	1392674.27	Картометрический метод	0.1	-
34712	713201.07	1392680.46	Картометрический метод	0.1	-
34713	713203.77	1392687.63	Картометрический метод	0.1	-
34714	713186.21	1392705.52	Картометрический метод	0.1	-
34715	713185.92	1392705.86	Картометрический метод	0.1	-
34716	713144.61	1392733.55	Картометрический метод	0.1	-
34717	713135.95	1392756.73	Картометрический метод	0.1	-
34718	713135.54	1392757.25	Картометрический метод	0.1	-
34719	713134.50	1392760.41	Картометрический метод	0.1	-
34720	713127.89	1392766.96	Картометрический метод	0.1	-
34721	713129.69	1392773.53	Картометрический метод	0.1	-
34722	713129.23	1392774.78	Картометрический метод	0.1	-
34723	713133.64	1392798.11	Картометрический метод	0.1	-
34724	713144.35	1392800.98	Картометрический метод	0.1	-
34725	713145.05	1392802.03	Картометрический метод	0.1	-
34726	713146.26	1392805.91	Картометрический метод	0.1	-
34727	713145.60	1392807.85	Картометрический метод	0.1	-
34728	713143.90	1392810.15	Картометрический метод	0.1	-
34729	713142.51	1392811.72	Картометрический метод	0.1	-
34730	713141.47	1392812.94	Картометрический метод	0.1	-
34731	713141.60	1392814.27	Картометрический метод	0.1	-
34732	713142.93	1392815.12	Картометрический метод	0.1	-
34733	713144.99	1392815.73	Картометрический метод	0.1	-
34734	713147.06	1392816.06	Картометрический метод	0.1	-
34735	713151.97	1392817.43	Картометрический метод	0.1	-

2. Сведения о характерных точках границ объекта					
Обозначение характерных точек границ	Координаты, м		Метод определения координат характерной точки	Средняя квадратическая погрешность положения характерной точки (Mt), м	Описание обозначения точки на местности (при наличии)
	X	Y			
1	2	3	4	5	6
34736	713156.45	1392819.86	Картометрический метод	0.1	-
34737	713158.39	1392820.95	Картометрический метод	0.1	-
34738	713159.78	1392821.55	Картометрический метод	0.1	-
34739	713161.29	1392821.80	Картометрический метод	0.1	-
34740	713163.29	1392821.37	Картометрический метод	0.1	-
34741	713165.53	1392820.70	Картометрический метод	0.1	-
34742	713168.01	1392819.97	Картометрический метод	0.1	-
34743	713170.05	1392820.25	Картометрический метод	0.1	-
34744	713177.25	1392821.66	Картометрический метод	0.1	-
34745	713182.41	1392823.05	Картометрический метод	0.1	-
34746	713184.98	1392823.88	Картометрический метод	0.1	-
34747	713187.55	1392824.72	Картометрический метод	0.1	-
34748	713192.87	1392826.55	Картометрический метод	0.1	-
34749	713198.33	1392828.55	Картометрический метод	0.1	-
34750	713205.48	1392831.37	Картометрический метод	0.1	-
34751	713206.93	1392831.98	Картометрический метод	0.1	-
34752	713207.84	1392832.34	Картометрический метод	0.1	-
34753	713208.99	1392832.70	Картометрический метод	0.1	-
34754	713210.32	1392832.95	Картометрический метод	0.1	-
34755	713211.65	1392833.07	Картометрический метод	0.1	-
34008	713213.23	1392832.88	Картометрический метод	0.1	-
34756	711776.73	1394195.59	Картометрический метод	0.1	-
34757	711814.30	1394179.37	Картометрический метод	0.1	-
34758	711957.00	1393983.78	Картометрический метод	0.1	-
34759	712107.77	1393884.23	Картометрический метод	0.1	-

2. Сведения о характерных точках границ объекта					
Обозначение характерных точек границ	Координаты, м		Метод определения координат характерной точки	Средняя квадратическая погрешность положения характерной точки (Mt), м	Описание обозначения точки на местности (при наличии)
	X	Y			
1	2	3	4	5	6
34760	712266.51	1393857.93	Картометрический метод	0.1	-
34761	712326.62	1393859.49	Картометрический метод	0.1	-
34762	712354.69	1393855.27	Картометрический метод	0.1	-
34763	712428.37	1393830.38	Картометрический метод	0.1	-
34764	712440.13	1393821.61	Картометрический метод	0.1	-
34765	712477.43	1393744.90	Картометрический метод	0.1	-
34766	712523.65	1393674.34	Картометрический метод	0.1	-
34767	712558.97	1393608.04	Картометрический метод	0.1	-
34768	712556.04	1393593.39	Картометрический метод	0.1	-
34769	712533.20	1393560.64	Картометрический метод	0.1	-
34770	712519.97	1393533.71	Картометрический метод	0.1	-
34771	712522.83	1393511.04	Картометрический метод	0.1	-
34772	712532.87	1393486.41	Картометрический метод	0.1	-
34773	712741.87	1393162.65	Картометрический метод	0.1	-
34774	712741.94	1393052.82	Картометрический метод	0.1	-
34775	712735.52	1393053.29	Картометрический метод	0.1	-
34776	712695.60	1393055.78	Картометрический метод	0.1	-
34777	712673.81	1393061.79	Картометрический метод	0.1	-
34778	712668.29	1393064.38	Картометрический метод	0.1	-
34779	712659.08	1393076.01	Картометрический метод	0.1	-
34780	712649.93	1393092.05	Картометрический метод	0.1	-
34781	712646.54	1393098.55	Картометрический метод	0.1	-
34782	712624.36	1393126.82	Картометрический метод	0.1	-
34783	712608.47	1393151.52	Картометрический метод	0.1	-
34784	712598.16	1393155.81	Картометрический метод	0.1	-

2. Сведения о характерных точках границ объекта					
Обозначение характерных точек границ	Координаты, м		Метод определения координат характерной точки	Средняя квадратическая погрешность положения характерной точки (Mt), м	Описание обозначения точки на местности (при наличии)
	X	Y			
1	2	3	4	5	6
34785	712570.02	1393215.54	Картометрический метод	0.1	-
34786	712559.64	1393232.06	Картометрический метод	0.1	-
34787	712547.55	1393247.22	Картометрический метод	0.1	-
34788	712527.06	1393267.52	Картометрический метод	0.1	-
34789	712430.53	1393352.94	Картометрический метод	0.1	-
34790	712399.31	1393378.23	Картометрический метод	0.1	-
34791	712377.16	1393391.19	Картометрический метод	0.1	-
34792	712355.32	1393400.03	Картометрический метод	0.1	-
34793	712333.38	1393405.90	Картометрический метод	0.1	-
34794	712276.03	1393416.96	Картометрический метод	0.1	-
34795	712248.10	1393424.35	Картометрический метод	0.1	-
34796	712174.29	1393448.19	Картометрический метод	0.1	-
34797	712129.26	1393467.33	Картометрический метод	0.1	-
34798	712069.40	1393499.43	Картометрический метод	0.1	-
34799	712029.13	1393525.51	Картометрический метод	0.1	-
34800	711991.86	1393555.73	Картометрический метод	0.1	-
34801	711949.40	1393597.22	Картометрический метод	0.1	-
34802	711939.82	1393611.26	Картометрический метод	0.1	-
34803	711932.97	1393626.12	Картометрический метод	0.1	-
34804	711912.40	1393698.79	Картометрический метод	0.1	-
34805	711901.44	1393727.55	Картометрический метод	0.1	-
34806	711886.96	1393753.53	Картометрический метод	0.1	-
34807	711851.62	1393804.50	Картометрический метод	0.1	-
34808	711839.13	1393833.11	Картометрический метод	0.1	-
34809	711820.41	1393894.25	Картометрический метод	0.1	-

2. Сведения о характерных точках границ объекта					
Обозначение характерных точек границ	Координаты, м		Метод определения координат характерной точки	Средняя квадратическая погрешность положения характерной точки (Mt), м	Описание обозначения точки на местности (при наличии)
	X	Y			
1	2	3	4	5	6
34810	711811.87	1393928.94	Картометрический метод	0.1	-
34811	711777.52	1394128.07	Картометрический метод	0.1	-
34812	711767.50	1394159.67	Картометрический метод	0.1	-
34813	711751.09	1394194.56	Картометрический метод	0.1	-
34814	711747.61	1394201.04	Картометрический метод	0.1	-
34756	711776.73	1394195.59	Картометрический метод	0.1	-
34815	706842.21	1398311.57	Картометрический метод	0.1	-
34816	706903.75	1398284.36	Картометрический метод	0.1	-
34817	706922.11	1398276.26	Картометрический метод	0.1	-
34818	706938.22	1398241.05	Картометрический метод	0.1	-
34819	706939.04	1398209.96	Картометрический метод	0.1	-
34820	706936.92	1398169.45	Картометрический метод	0.1	-
34821	706942.54	1398138.61	Картометрический метод	0.1	-
34822	706834.64	1398136.89	Картометрический метод	0.1	-
34823	706708.75	1398127.79	Картометрический метод	0.1	-
34824	706731.74	1398152.69	Картометрический метод	0.1	-
34825	706757.22	1398206.26	Картометрический метод	0.1	-
34826	706769.04	1398246.38	Картометрический метод	0.1	-
34827	706777.69	1398297.64	Картометрический метод	0.1	-
34828	706809.10	1398313.84	Картометрический метод	0.1	-
34815	706842.21	1398311.57	Картометрический метод	0.1	-
34829	716786.18	1396837.49	Картометрический метод	0.1	-
34830	716721.45	1396816.88	Картометрический метод	0.1	-
34831	716727.21	1396854.21	Картометрический метод	0.1	-
34832	716777.40	1396869.49	Картометрический метод	0.1	-

2. Сведения о характерных точках границ объекта					
Обозначение характерных точек границ	Координаты, м		Метод определения координат характерной точки	Средняя квадратическая погрешность положения характерной точки (Mt), м	Описание обозначения точки на местности (при наличии)
	X	Y			
1	2	3	4	5	6
34829	716786.18	1396837.49	Картометрический метод	0.1	-
34833	716820.80	1396753.24	Картометрический метод	0.1	-
34834	716768.78	1396737.50	Картометрический метод	0.1	-
34835	716759.55	1396773.88	Картометрический метод	0.1	-
34836	716809.79	1396788.85	Картометрический метод	0.1	-
34833	716820.80	1396753.24	Картометрический метод	0.1	-
34837	718187.88	1394641.63	Картометрический метод	0.1	-
34838	718087.77	1394565.97	Картометрический метод	0.1	-
34839	718012.42	1394678.08	Картометрический метод	0.1	-
34840	718073.45	1394700.13	Картометрический метод	0.1	-
34841	718125.28	1394734.65	Картометрический метод	0.1	-
34837	718187.88	1394641.63	Картометрический метод	0.1	-
34842	706718.42	1398063.45	Картометрический метод	0.1	-
34843	706745.56	1398053.71	Картометрический метод	0.1	-
34844	706766.79	1398038.36	Картометрический метод	0.1	-
34845	706736.96	1398039.13	Картометрический метод	0.1	-
34846	706676.97	1398016.47	Картометрический метод	0.1	-
34847	706666.75	1398071.19	Картометрический метод	0.1	-
34842	706718.42	1398063.45	Картометрический метод	0.1	-
34848	731877.33	1398325.94	Картометрический метод	0.1	-
34849	731734.39	1397855.93	Картометрический метод	0.1	-
34850	731389.45	1397952.68	Картометрический метод	0.1	-
34851	731478.67	1398306.77	Картометрический метод	0.1	-
34852	731513.05	1398437.97	Картометрический метод	0.1	-
34848	731877.33	1398325.94	Картометрический метод	0.1	-

2. Сведения о характерных точках границ объекта					
Обозначение характерных точек границ	Координаты, м		Метод определения координат характерной точки	Средняя квадратическая погрешность положения характерной точки (Mt), м	Описание обозначения точки на местности (при наличии)
	X	Y			
1	2	3	4	5	6
34853	731352.34	1397959.14	Картометрический метод	0.1	-
34854	731401.89	1398330.44	Картометрический метод	0.1	-
34855	731478.67	1398306.77	Картометрический метод	0.1	-
34856	731389.45	1397952.68	Картометрический метод	0.1	-
34853	731352.34	1397959.14	Картометрический метод	0.1	-
34857	695158.11	1354640.34	Картометрический метод	0.1	-
34858	695366.46	1354518.15	Картометрический метод	0.1	-
34859	695511.55	1354161.18	Картометрический метод	0.1	-
34860	695644.38	1354150.22	Картометрический метод	0.1	-
34861	696649.19	1354530.01	Картометрический метод	0.1	-
34862	696861.37	1353501.29	Картометрический метод	0.1	-
34863	696773.95	1353422.66	Картометрический метод	0.1	-
34864	696824.74	1353247.99	Картометрический метод	0.1	-
34865	696846.96	1353215.54	Картометрический метод	0.1	-
34866	696694.88	1353217.45	Картометрический метод	0.1	-
34867	696523.51	1353279.36	Картометрический метод	0.1	-
34868	696498.50	1353293.28	Картометрический метод	0.1	-
34869	696460.66	1353321.79	Картометрический метод	0.1	-
34870	696428.13	1353345.93	Картометрический метод	0.1	-
34871	696418.33	1353361.24	Картометрический метод	0.1	-
34872	696413.73	1353385.37	Картометрический метод	0.1	-
34873	696419.42	1353410.87	Картометрический метод	0.1	-
34874	696431.62	1353430.12	Картометрический метод	0.1	-
34875	696457.40	1353465.26	Картометрический метод	0.1	-
34876	696461.74	1353483.96	Картометрический метод	0.1	-

2. Сведения о характерных точках границ объекта					
Обозначение характерных точек границ	Координаты, м		Метод определения координат характерной точки	Средняя квадратическая погрешность положения характерной точки (Mt), м	Описание обозначения точки на местности (при наличии)
	X	Y			
1	2	3	4	5	6
34877	696468.24	1353508.64	Картометрический метод	0.1	-
34878	696454.15	1353537.66	Картометрический метод	0.1	-
34879	696450.63	1353551.49	Картометрический метод	0.1	-
34880	696439.43	1353583.70	Картометрический метод	0.1	-
34881	696421.27	1353620.58	Картометрический метод	0.1	-
34882	696400.45	1353658.24	Картометрический метод	0.1	-
34883	696390.39	1353675.27	Картометрический метод	0.1	-
34884	696391.99	1353724.55	Картометрический метод	0.1	-
34885	696397.11	1353753.06	Картометрический метод	0.1	-
34886	696407.28	1353765.38	Картометрический метод	0.1	-
34887	696419.33	1353778.23	Картометрический метод	0.1	-
34888	696427.09	1353799.12	Картометрический метод	0.1	-
34889	696424.68	1353824.29	Картометрический метод	0.1	-
34890	696413.15	1353853.89	Картометрический метод	0.1	-
34891	696390.57	1353869.22	Картометрический метод	0.1	-
34892	696373.44	1353886.62	Картометрический метод	0.1	-
34893	696347.38	1353908.37	Картометрический метод	0.1	-
34894	696329.17	1353922.56	Картометрический метод	0.1	-
34895	696271.75	1353958.51	Картометрический метод	0.1	-
34896	696250.87	1353962.53	Картометрический метод	0.1	-
34897	696220.98	1353965.76	Картометрический метод	0.1	-
34898	696173.87	1353973.00	Картометрический метод	0.1	-
34899	696138.48	1353981.21	Картометрический метод	0.1	-
34900	696115.87	1353985.20	Картометрический метод	0.1	-
34901	696082.88	1353991.59	Картометрический метод	0.1	-

2. Сведения о характерных точках границ объекта					
Обозначение характерных точек границ	Координаты, м		Метод определения координат характерной точки	Средняя квадратическая погрешность положения характерной точки (Mt), м	Описание обозначения точки на местности (при наличии)
	X	Y			
1	2	3	4	5	6
34902	696067.04	1353998.30	Картометрический метод	0.1	-
34903	696031.39	1354017.20	Картометрический метод	0.1	-
34904	695984.98	1354037.48	Картометрический метод	0.1	-
34905	695958.11	1354059.57	Картометрический метод	0.1	-
34906	695934.29	1354076.40	Картометрический метод	0.1	-
34907	695914.60	1354094.50	Картометрический метод	0.1	-
34908	695891.19	1354109.40	Картометрический метод	0.1	-
34909	695865.89	1354119.99	Картометрический метод	0.1	-
34910	695853.73	1354127.13	Картометрический метод	0.1	-
34911	695830.39	1354119.01	Картометрический метод	0.1	-
34912	695801.32	1354101.73	Картометрический метод	0.1	-
34913	695785.74	1354086.14	Картометрический метод	0.1	-
34914	695760.28	1354058.70	Картометрический метод	0.1	-
34915	695736.27	1354046.05	Картометрический метод	0.1	-
34916	695707.62	1354033.84	Картометрический метод	0.1	-
34917	695671.40	1354031.73	Картометрический метод	0.1	-
34918	695626.15	1354030.03	Картометрический метод	0.1	-
34919	695590.35	1354024.97	Картометрический метод	0.1	-
34920	695544.67	1354032.57	Картометрический метод	0.1	-
34921	695507.60	1354051.95	Картометрический метод	0.1	-
34922	695492.85	1354052.80	Картометрический метод	0.1	-
34923	695464.98	1354051.45	Картометрический метод	0.1	-
34924	695430.76	1354030.57	Картометрический метод	0.1	-
34925	695401.82	1354026.78	Картометрический метод	0.1	-
34926	695370.11	1354026.36	Картометрический метод	0.1	-

2. Сведения о характерных точках границ объекта					
Обозначение характерных точек границ	Координаты, м		Метод определения координат характерной точки	Средняя квадратическая погрешность положения характерной точки (Mt), м	Описание обозначения точки на местности (при наличии)
	X	Y			
1	2	3	4	5	6
34927	695330.47	1354028.04	Картометрический метод	0.1	-
34928	695292.22	1354042.91	Картометрический метод	0.1	-
34929	695277.08	1354053.10	Картометрический метод	0.1	-
34930	694714.25	1353845.78	Картометрический метод	0.1	-
34931	694714.22	1353845.82	Картометрический метод	0.1	-
34932	694685.02	1353907.04	Картометрический метод	0.1	-
34933	694616.21	1354084.12	Картометрический метод	0.1	-
34934	694569.57	1354216.95	Картометрический метод	0.1	-
34935	694562.39	1354326.71	Картометрический метод	0.1	-
34936	694638.25	1354387.24	Картометрический метод	0.1	-
34937	694686.54	1354422.79	Картометрический метод	0.1	-
34938	694688.71	1354429.36	Картометрический метод	0.1	-
34939	694691.99	1354424.21	Картометрический метод	0.1	-
34940	694698.83	1354415.75	Картометрический метод	0.1	-
34941	694703.66	1354405.11	Картометрический метод	0.1	-
34942	694710.63	1354398.75	Картометрический метод	0.1	-
34943	694730.90	1354389.94	Картометрический метод	0.1	-
34944	694745.30	1354381.20	Картометрический метод	0.1	-
34945	694755.73	1354372.00	Картометрический метод	0.1	-
34946	694780.94	1354357.35	Картометрический метод	0.1	-
34947	694791.93	1354349.47	Картометрический метод	0.1	-
34948	694798.56	1354342.54	Картометрический метод	0.1	-
34949	694804.58	1354338.47	Картометрический метод	0.1	-
34950	694806.70	1354337.51	Картометрический метод	0.1	-
34951	694808.85	1354337.33	Картометрический метод	0.1	-

2. Сведения о характерных точках границ объекта					
Обозначение характерных точек границ	Координаты, м		Метод определения координат характерной точки	Средняя квадратическая погрешность положения характерной точки (Mt), м	Описание обозначения точки на местности (при наличии)
	X	Y			
1	2	3	4	5	6
34952	694812.28	1354338.05	Картометрический метод	0.1	-
34953	694823.85	1354342.82	Картометрический метод	0.1	-
34954	694825.18	1354342.73	Картометрический метод	0.1	-
34955	694828.20	1354342.00	Картометрический метод	0.1	-
34956	694831.65	1354341.42	Картометрический метод	0.1	-
34957	694835.80	1354341.28	Картометрический метод	0.1	-
34958	694841.21	1354340.12	Картометрический метод	0.1	-
34959	694806.84	1354201.57	Картометрический метод	0.1	-
34960	694745.18	1354201.32	Картометрический метод	0.1	-
34961	694745.57	1354135.73	Картометрический метод	0.1	-
34962	694686.14	1354135.92	Картометрический метод	0.1	-
34963	694686.36	1353989.46	Картометрический метод	0.1	-
34964	694742.76	1353989.58	Картометрический метод	0.1	-
34965	694742.76	1353889.38	Картометрический метод	0.1	-
34966	694826.07	1353889.38	Картометрический метод	0.1	-
34967	694826.25	1354172.82	Картометрический метод	0.1	-
34968	694865.24	1354331.97	Картометрический метод	0.1	-
34969	694872.91	1354345.40	Картометрический метод	0.1	-
34970	694881.66	1354348.17	Картометрический метод	0.1	-
34971	694891.06	1354343.32	Картометрический метод	0.1	-
34972	694903.69	1354335.65	Картометрический метод	0.1	-
34973	694914.28	1354330.89	Картометрический метод	0.1	-
34974	694929.63	1354325.05	Картометрический метод	0.1	-
34975	694955.47	1354310.57	Картометрический метод	0.1	-
34976	694970.43	1354302.79	Картометрический метод	0.1	-

2. Сведения о характерных точках границ объекта					
Обозначение характерных точек границ	Координаты, м		Метод определения координат характерной точки	Средняя квадратическая погрешность положения характерной точки (Mt), м	Описание обозначения точки на местности (при наличии)
	X	Y			
1	2	3	4	5	6
34977	694972.12	1354304.97	Картометрический метод	0.1	-
34978	694986.85	1354297.71	Картометрический метод	0.1	-
34979	694989.02	1354298.22	Картометрический метод	0.1	-
34980	694990.17	1354300.17	Картометрический метод	0.1	-
34981	695006.90	1354293.41	Картометрический метод	0.1	-
34982	695008.53	1354292.97	Картометрический метод	0.1	-
34983	695011.27	1354292.68	Картометрический метод	0.1	-
34984	695012.52	1354292.79	Картометрический метод	0.1	-
34985	695014.32	1354293.65	Картометрический метод	0.1	-
34986	695015.75	1354294.77	Картометрический метод	0.1	-
34987	695017.00	1354298.30	Картометрический метод	0.1	-
34988	695016.27	1354299.76	Картометрический метод	0.1	-
34989	695013.15	1354303.71	Картометрический метод	0.1	-
34990	695009.04	1354311.97	Картометрический метод	0.1	-
34991	695005.81	1354315.58	Картометрический метод	0.1	-
34992	695000.59	1354319.27	Картометрический метод	0.1	-
34993	694982.37	1354326.97	Картометрический метод	0.1	-
34994	694972.52	1354332.01	Картометрический метод	0.1	-
34995	694965.36	1354336.53	Картометрический метод	0.1	-
34996	694959.38	1354344.93	Картометрический метод	0.1	-
34997	694949.12	1354357.65	Картометрический метод	0.1	-
34998	694949.36	1354359.91	Картометрический метод	0.1	-
34999	694954.65	1354369.90	Картометрический метод	0.1	-
35000	694955.02	1354372.72	Картометрический метод	0.1	-
35001	694954.51	1354375.36	Картометрический метод	0.1	-

2. Сведения о характерных точках границ объекта					
Обозначение характерных точек границ	Координаты, м		Метод определения координат характерной точки	Средняя квадратическая погрешность положения характерной точки (Mt), м	Описание обозначения точки на местности (при наличии)
	X	Y			
1	2	3	4	5	6
35002	694953.18	1354377.55	Картометрический метод	0.1	-
35003	694951.69	1354379.06	Картометрический метод	0.1	-
35004	694949.89	1354380.26	Картометрический метод	0.1	-
35005	694948.14	1354381.30	Картометрический метод	0.1	-
35006	694943.85	1354396.54	Картометрический метод	0.1	-
35007	694942.04	1354409.84	Картометрический метод	0.1	-
35008	694939.18	1354413.68	Картометрический метод	0.1	-
35009	694934.53	1354417.58	Картометрический метод	0.1	-
35010	694931.62	1354418.80	Картометрический метод	0.1	-
35011	694920.01	1354421.00	Картометрический метод	0.1	-
35012	694913.26	1354421.42	Картометрический метод	0.1	-
35013	694911.69	1354421.05	Картометрический метод	0.1	-
35014	694907.44	1354417.80	Картометрический метод	0.1	-
35015	694906.74	1354418.18	Картометрический метод	0.1	-
35016	694900.23	1354429.93	Картометрический метод	0.1	-
35017	694890.51	1354444.79	Картометрический метод	0.1	-
35018	694882.71	1354460.75	Картометрический метод	0.1	-
35019	694876.01	1354476.86	Картометрический метод	0.1	-
35020	694874.02	1354484.54	Картометрический метод	0.1	-
35021	694873.79	1354487.49	Картометрический метод	0.1	-
35022	694845.57	1354511.11	Картометрический метод	0.1	-
35023	694821.13	1354498.13	Картометрический метод	0.1	-
35024	694798.17	1354482.66	Картометрический метод	0.1	-
35025	694795.40	1354481.83	Картометрический метод	0.1	-
35026	694794.29	1354481.97	Картометрический метод	0.1	-

2. Сведения о характерных точках границ объекта					
Обозначение характерных точек границ	Координаты, м		Метод определения координат характерной точки	Средняя квадратическая погрешность положения характерной точки (Mt), м	Описание обозначения точки на местности (при наличии)
	X	Y			
1	2	3	4	5	6
35027	694793.77	1354482.27	Картометрический метод	0.1	-
35028	694782.18	1354481.05	Картометрический метод	0.1	-
35029	694773.12	1354477.71	Картометрический метод	0.1	-
35030	694757.26	1354468.43	Картометрический метод	0.1	-
35031	694753.23	1354468.45	Картометрический метод	0.1	-
35032	694750.19	1354469.62	Картометрический метод	0.1	-
35033	694744.77	1354477.20	Картометрический метод	0.1	-
35034	694781.63	1354500.26	Картометрический метод	0.1	-
35035	694891.91	1354566.30	Картометрический метод	0.1	-
35036	694916.58	1354581.94	Картометрический метод	0.1	-
35037	694965.38	1354611.66	Картометрический метод	0.1	-
35038	695027.14	1354651.97	Картометрический метод	0.1	-
35039	695059.07	1354673.48	Картометрический метод	0.1	-
35040	695084.01	1354693.97	Картометрический метод	0.1	-
34857	695158.11	1354640.34	Картометрический метод	0.1	-
35041	692704.64	1351538.37	Картометрический метод	0.1	-
35042	692687.61	1351551.05	Картометрический метод	0.1	-
35043	692658.69	1351579.72	Картометрический метод	0.1	-
35044	692632.44	1351578.32	Картометрический метод	0.1	-
35045	692603.23	1351575.87	Картометрический метод	0.1	-
35046	692520.05	1351563.54	Картометрический метод	0.1	-
35047	692402.26	1351552.67	Картометрический метод	0.1	-
35048	692398.48	1351690.63	Картометрический метод	0.1	-
35049	692396.99	1351735.82	Картометрический метод	0.1	-
35050	692391.86	1351890.84	Картометрический метод	0.1	-

2. Сведения о характерных точках границ объекта					
Обозначение характерных точек границ	Координаты, м		Метод определения координат характерной точки	Средняя квадратическая погрешность положения характерной точки (Mt), м	Описание обозначения точки на местности (при наличии)
	X	Y			
1	2	3	4	5	6
35051	692382.17	1352184.11	Картометрический метод	0.1	-
35052	692359.80	1352411.28	Картометрический метод	0.1	-
35053	692322.23	1352457.53	Картометрический метод	0.1	-
35054	692329.49	1352496.60	Картометрический метод	0.1	-
35055	692336.94	1352494.70	Картометрический метод	0.1	-
35056	692342.95	1352495.11	Картометрический метод	0.1	-
35057	692351.22	1352498.84	Картометрический метод	0.1	-
35058	692361.88	1352502.20	Картометрический метод	0.1	-
35059	692380.30	1352517.88	Картометрический метод	0.1	-
35060	692393.98	1352527.15	Картометрический метод	0.1	-
35061	692405.64	1352532.28	Картометрический метод	0.1	-
35062	692416.38	1352533.28	Картометрический метод	0.1	-
35063	692420.92	1352532.58	Картометрический метод	0.1	-
35064	692423.30	1352532.22	Картометрический метод	0.1	-
35065	692431.44	1352526.68	Картометрический метод	0.1	-
35066	692446.50	1352507.60	Картометрический метод	0.1	-
35067	692454.71	1352493.88	Картометрический метод	0.1	-
35068	692476.62	1352488.45	Картометрический метод	0.1	-
35069	692525.11	1352473.04	Картометрический метод	0.1	-
35070	692553.28	1352461.40	Картометрический метод	0.1	-
35071	692584.84	1352434.03	Картометрический метод	0.1	-
35072	692598.82	1352420.28	Картометрический метод	0.1	-
35073	692614.19	1352422.51	Картометрический метод	0.1	-
35074	692623.95	1352429.42	Картометрический метод	0.1	-
35075	692623.74	1352442.65	Картометрический метод	0.1	-

2. Сведения о характерных точках границ объекта					
Обозначение характерных точек границ	Координаты, м		Метод определения координат характерной точки	Средняя квадратическая погрешность положения характерной точки (Mt), м	Описание обозначения точки на местности (при наличии)
	X	Y			
1	2	3	4	5	6
35076	692610.73	1352455.26	Картометрический метод	0.1	-
35077	692588.77	1352473.77	Картометрический метод	0.1	-
35078	692570.28	1352512.69	Картометрический метод	0.1	-
35079	692534.74	1352552.81	Картометрический метод	0.1	-
35080	692500.83	1352582.49	Картометрический метод	0.1	-
35081	692478.47	1352590.74	Картометрический метод	0.1	-
35082	692461.44	1352600.96	Картометрический метод	0.1	-
35083	692501.95	1352669.34	Картометрический метод	0.1	-
35084	692759.65	1353279.98	Картометрический метод	0.1	-
35085	692795.42	1353303.61	Картометрический метод	0.1	-
35086	693133.15	1353567.05	Картометрический метод	0.1	-
35087	693788.46	1353708.16	Картометрический метод	0.1	-
35088	693806.63	1353580.81	Картометрический метод	0.1	-
35089	693799.64	1353520.62	Картометрический метод	0.1	-
35090	693737.36	1353255.52	Картометрический метод	0.1	-
35091	693612.84	1353147.20	Картометрический метод	0.1	-
35092	693577.09	1353104.78	Картометрический метод	0.1	-
35093	693525.10	1353060.81	Картометрический метод	0.1	-
35094	693254.95	1352940.87	Картометрический метод	0.1	-
35095	693149.26	1352797.17	Картометрический метод	0.1	-
35096	693104.46	1352631.73	Картометрический метод	0.1	-
35097	692892.79	1352428.88	Картометрический метод	0.1	-
35098	692840.07	1352362.74	Картометрический метод	0.1	-
35099	692815.61	1352301.70	Картометрический метод	0.1	-
35100	692731.93	1352092.81	Картометрический метод	0.1	-

2. Сведения о характерных точках границ объекта					
Обозначение характерных точек границ	Координаты, м		Метод определения координат характерной точки	Средняя квадратическая погрешность положения характерной точки (Mt), м	Описание обозначения точки на местности (при наличии)
	X	Y			
1	2	3	4	5	6
35101	692713.92	1351687.09	Картометрический метод	0.1	-
35102	692717.18	1351600.31	Картометрический метод	0.1	-
35103	692810.83	1351609.88	Картометрический метод	0.1	-
35104	692818.18	1351609.99	Картометрический метод	0.1	-
35105	692742.36	1351559.73	Картометрический метод	0.1	-
35106	692721.83	1351564.73	Картометрический метод	0.1	-
35107	692722.59	1351546.65	Картометрический метод	0.1	-
35108	692707.69	1351536.75	Картометрический метод	0.1	-
35041	692704.64	1351538.37	Картометрический метод	0.1	-
35109	726251.62	1374111.65	Картометрический метод	0.1	-
35110	726309.72	1374023.30	Картометрический метод	0.1	-
35111	726341.01	1373964.11	Картометрический метод	0.1	-
35112	726361.60	1373907.31	Картометрический метод	0.1	-
35113	726297.17	1373893.99	Картометрический метод	0.1	-
35114	722979.29	1373413.95	Картометрический метод	0.1	-
35115	722721.54	1367679.56	Картометрический метод	0.1	-
35116	718981.39	1367246.20	Картометрический метод	0.1	-
35117	718921.16	1369191.81	Картометрический метод	0.1	-
35118	718226.65	1369447.32	Картометрический метод	0.1	-
35119	717469.29	1369175.77	Картометрический метод	0.1	-
35120	717155.80	1368830.21	Картометрический метод	0.1	-
35121	716361.93	1368336.22	Картометрический метод	0.1	-
35122	715643.10	1368255.59	Картометрический метод	0.1	-
35123	715228.73	1368708.68	Картометрический метод	0.1	-
35124	714714.27	1369282.86	Картометрический метод	0.1	-

2. Сведения о характерных точках границ объекта					
Обозначение характерных точек границ	Координаты, м		Метод определения координат характерной точки	Средняя квадратическая погрешность положения характерной точки (Mt), м	Описание обозначения точки на местности (при наличии)
	X	Y			
1	2	3	4	5	6
35125	714172.59	1369115.91	Картометрический метод	0.1	-
35126	713807.96	1369753.96	Картометрический метод	0.1	-
35127	713792.02	1369804.68	Картометрический метод	0.1	-
35128	713845.96	1369807.50	Картометрический метод	0.1	-
35129	713888.43	1369802.73	Картометрический метод	0.1	-
35130	713960.96	1369795.59	Картометрический метод	0.1	-
35131	714138.80	1369778.09	Картометрический метод	0.1	-
35132	714244.67	1369731.94	Картометрический метод	0.1	-
35133	714282.37	1369718.04	Картометрический метод	0.1	-
35134	714330.30	1369698.16	Картометрический метод	0.1	-
35135	714368.83	1369685.96	Картометрический метод	0.1	-
35136	714419.06	1369674.06	Картометрический метод	0.1	-
35137	714520.66	1369661.12	Картометрический метод	0.1	-
35138	714570.48	1369656.75	Картометрический метод	0.1	-
35139	714659.82	1369645.31	Картометрический метод	0.1	-
35140	714932.75	1369625.23	Картометрический метод	0.1	-
35141	715056.66	1369616.83	Картометрический метод	0.1	-
35142	715089.59	1369614.56	Картометрический метод	0.1	-
35143	715092.98	1369663.74	Картометрический метод	0.1	-
35144	714936.51	1369672.98	Картометрический метод	0.1	-
35145	714670.74	1369689.10	Картометрический метод	0.1	-
35146	714513.75	1369701.27	Картометрический метод	0.1	-
35147	714399.55	1369717.31	Картометрический метод	0.1	-
35148	714404.98	1369719.06	Картометрический метод	0.1	-
35149	714424.02	1369720.53	Картометрический метод	0.1	-

2. Сведения о характерных точках границ объекта					
Обозначение характерных точек границ	Координаты, м		Метод определения координат характерной точки	Средняя квадратическая погрешность положения характерной точки (Mt), м	Описание обозначения точки на местности (при наличии)
	X	Y			
1	2	3	4	5	6
35150	714441.10	1369721.95	Картометрический метод	0.1	-
35151	714456.12	1369725.66	Картометрический метод	0.1	-
35152	714480.24	1369731.61	Картометрический метод	0.1	-
35153	714537.60	1369740.18	Картометрический метод	0.1	-
35154	714581.34	1369744.68	Картометрический метод	0.1	-
35155	714630.36	1369754.65	Картометрический метод	0.1	-
35156	714646.34	1369755.95	Картометрический метод	0.1	-
35157	714693.45	1369762.20	Картометрический метод	0.1	-
35158	714710.69	1369758.97	Картометрический метод	0.1	-
35159	714720.95	1369754.76	Картометрический метод	0.1	-
35160	714732.20	1369753.82	Картометрический метод	0.1	-
35161	714741.45	1369756.08	Картометрический метод	0.1	-
35162	714762.58	1369769.26	Картометрический метод	0.1	-
35163	714819.25	1369778.09	Картометрический метод	0.1	-
35164	714872.64	1369783.37	Картометрический метод	0.1	-
35165	714929.60	1369792.66	Картометрический метод	0.1	-
35166	714950.29	1369792.48	Картометрический метод	0.1	-
35167	714966.50	1369795.58	Картометрический метод	0.1	-
35168	714986.47	1369796.31	Картометрический метод	0.1	-
35169	715000.60	1369800.58	Картометрический метод	0.1	-
35170	715014.62	1369794.67	Картометрический метод	0.1	-
35171	715043.77	1369791.93	Картометрический метод	0.1	-
35172	715110.58	1369790.14	Картометрический метод	0.1	-
35173	715146.88	1369791.60	Картометрический метод	0.1	-
35174	715192.67	1369800.25	Картометрический метод	0.1	-

2. Сведения о характерных точках границ объекта					
Обозначение характерных точек границ	Координаты, м		Метод определения координат характерной точки	Средняя квадратическая погрешность положения характерной точки (Mt), м	Описание обозначения точки на местности (при наличии)
	X	Y			
1	2	3	4	5	6
35175	715214.19	1369808.79	Картометрический метод	0.1	-
35176	715232.05	1369817.81	Картометрический метод	0.1	-
35177	715243.33	1369826.60	Картометрический метод	0.1	-
35178	715258.02	1369830.62	Картометрический метод	0.1	-
35179	715292.42	1369846.26	Картометрический метод	0.1	-
35180	715311.93	1369856.50	Картометрический метод	0.1	-
35181	715346.38	1369874.37	Картометрический метод	0.1	-
35182	715389.38	1369900.06	Картометрический метод	0.1	-
35183	715406.13	1369905.44	Картометрический метод	0.1	-
35184	715419.27	1369912.53	Картометрический метод	0.1	-
35185	715447.42	1369935.19	Картометрический метод	0.1	-
35186	715465.49	1369941.36	Картометрический метод	0.1	-
35187	715480.33	1369959.13	Картометрический метод	0.1	-
35188	715498.04	1369963.37	Картометрический метод	0.1	-
35189	715505.42	1369967.40	Картометрический метод	0.1	-
35190	715518.17	1369971.36	Картометрический метод	0.1	-
35191	715541.75	1369990.08	Картометрический метод	0.1	-
35192	715573.67	1370007.72	Картометрический метод	0.1	-
35193	715617.04	1370034.24	Картометрический метод	0.1	-
35194	715627.28	1370049.67	Картометрический метод	0.1	-
35195	715656.38	1370059.31	Картометрический метод	0.1	-
35196	715684.75	1370083.18	Картометрический метод	0.1	-
35197	715702.74	1370091.49	Картометрический метод	0.1	-
35198	715711.64	1370101.84	Картометрический метод	0.1	-
35199	715728.02	1370113.16	Картометрический метод	0.1	-

2. Сведения о характерных точках границ объекта					
Обозначение характерных точек границ	Координаты, м		Метод определения координат характерной точки	Средняя квадратическая погрешность положения характерной точки (Mt), м	Описание обозначения точки на местности (при наличии)
	X	Y			
1	2	3	4	5	6
35200	715760.71	1370141.51	Картометрический метод	0.1	-
35201	715773.19	1370154.90	Картометрический метод	0.1	-
35202	715803.03	1370174.26	Картометрический метод	0.1	-
35203	715815.07	1370186.50	Картометрический метод	0.1	-
35204	715830.51	1370194.02	Картометрический метод	0.1	-
35205	715841.27	1370202.44	Картометрический метод	0.1	-
35206	715846.96	1370216.08	Картометрический метод	0.1	-
35207	715874.57	1370234.41	Картометрический метод	0.1	-
35208	715912.18	1370269.29	Картометрический метод	0.1	-
35209	715950.54	1370295.54	Картометрический метод	0.1	-
35210	715964.22	1370315.21	Картометрический метод	0.1	-
35211	716014.74	1370359.63	Картометрический метод	0.1	-
35212	716047.56	1370388.94	Картометрический метод	0.1	-
35213	716061.64	1370395.48	Картометрический метод	0.1	-
35214	716081.44	1370408.82	Картометрический метод	0.1	-
35215	716114.65	1370435.35	Картометрический метод	0.1	-
35216	716134.44	1370442.41	Картометрический метод	0.1	-
35217	716163.04	1370467.46	Картометрический метод	0.1	-
35218	716179.00	1370478.02	Картометрический метод	0.1	-
35219	716203.42	1370506.73	Картометрический метод	0.1	-
35220	716208.01	1370518.92	Картометрический метод	0.1	-
35221	716221.30	1370527.15	Картометрический метод	0.1	-
35222	716227.75	1370533.13	Картометрический метод	0.1	-
35223	716237.54	1370538.82	Картометрический метод	0.1	-
35224	716249.61	1370552.63	Картометрический метод	0.1	-

2. Сведения о характерных точках границ объекта					
Обозначение характерных точек границ	Координаты, м		Метод определения координат характерной точки	Средняя квадратическая погрешность положения характерной точки (Mt), м	Описание обозначения точки на местности (при наличии)
	X	Y			
1	2	3	4	5	6
35225	716281.31	1370581.36	Картометрический метод	0.1	-
35226	716316.17	1370610.82	Картометрический метод	0.1	-
35227	716339.82	1370630.28	Картометрический метод	0.1	-
35228	716364.09	1370647.07	Картометрический метод	0.1	-
35229	716399.45	1370674.68	Картометрический метод	0.1	-
35230	716419.15	1370688.51	Картометрический метод	0.1	-
35231	716431.46	1370699.40	Картометрический метод	0.1	-
35232	716484.31	1370759.74	Картометрический метод	0.1	-
35233	716494.17	1370773.39	Картометрический метод	0.1	-
35234	716516.65	1370799.30	Картометрический метод	0.1	-
35235	716540.49	1370827.24	Картометрический метод	0.1	-
35236	716575.10	1370883.56	Картометрический метод	0.1	-
35237	716609.20	1370939.00	Картометрический метод	0.1	-
35238	716620.51	1370958.17	Картометрический метод	0.1	-
35239	716624.55	1370977.12	Картометрический метод	0.1	-
35240	716658.40	1371037.31	Картометрический метод	0.1	-
35241	716699.45	1371098.35	Картометрический метод	0.1	-
35242	716732.10	1371148.55	Картометрический метод	0.1	-
35243	716752.35	1371177.23	Картометрический метод	0.1	-
35244	716779.54	1371215.53	Картометрический метод	0.1	-
35245	716806.92	1371250.84	Картометрический метод	0.1	-
35246	716824.31	1371281.26	Картометрический метод	0.1	-
35247	716857.81	1371259.00	Картометрический метод	0.1	-
35248	716892.53	1371229.04	Картометрический метод	0.1	-
35249	716906.05	1371221.87	Картометрический метод	0.1	-

2. Сведения о характерных точках границ объекта					
Обозначение характерных точек границ	Координаты, м		Метод определения координат характерной точки	Средняя квадратическая погрешность положения характерной точки (Mt), м	Описание обозначения точки на местности (при наличии)
	X	Y			
1	2	3	4	5	6
35250	716952.33	1371202.35	Картометрический метод	0.1	-
35251	716964.37	1371198.40	Картометрический метод	0.1	-
35252	717041.77	1371187.35	Картометрический метод	0.1	-
35253	717055.64	1371186.16	Картометрический метод	0.1	-
35254	717092.31	1371185.91	Картометрический метод	0.1	-
35255	717130.80	1371184.30	Картометрический метод	0.1	-
35256	717236.65	1371181.18	Картометрический метод	0.1	-
35257	717242.81	1371180.06	Картометрический метод	0.1	-
35258	717268.75	1371173.41	Картометрический метод	0.1	-
35259	717277.77	1371171.61	Картометрический метод	0.1	-
35260	717358.81	1371139.45	Картометрический метод	0.1	-
35261	717409.62	1371120.32	Картометрический метод	0.1	-
35262	717417.61	1371116.74	Картометрический метод	0.1	-
35263	717418.94	1371115.67	Картометрический метод	0.1	-
35264	717455.66	1371071.65	Картометрический метод	0.1	-
35265	717469.34	1371055.55	Картометрический метод	0.1	-
35266	717509.58	1371010.13	Картометрический метод	0.1	-
35267	717542.85	1370958.29	Картометрический метод	0.1	-
35268	717590.74	1370886.58	Картометрический метод	0.1	-
35269	717598.52	1370875.65	Картометрический метод	0.1	-
35270	717600.92	1370871.83	Картометрический метод	0.1	-
35271	717633.05	1370834.67	Картометрический метод	0.1	-
35272	717676.77	1370779.46	Картометрический метод	0.1	-
35273	717681.27	1370774.49	Картометрический метод	0.1	-
35274	717794.75	1370671.36	Картометрический метод	0.1	-

2. Сведения о характерных точках границ объекта					
Обозначение характерных точек границ	Координаты, м		Метод определения координат характерной точки	Средняя квадратическая погрешность положения характерной точки (Mt), м	Описание обозначения точки на местности (при наличии)
	X	Y			
1	2	3	4	5	6
35275	717863.84	1370619.97	Картометрический метод	0.1	-
35276	717893.52	1370596.49	Картометрический метод	0.1	-
35277	717946.07	1370543.82	Картометрический метод	0.1	-
35278	717985.05	1370498.40	Картометрический метод	0.1	-
35279	718078.16	1370408.38	Картометрический метод	0.1	-
35280	718082.20	1370403.71	Картометрический метод	0.1	-
35281	718091.33	1370390.04	Картометрический метод	0.1	-
35282	718166.10	1370294.45	Картометрический метод	0.1	-
35283	718249.52	1370213.86	Картометрический метод	0.1	-
35284	718337.65	1370141.14	Картометрический метод	0.1	-
35285	718397.64	1370098.17	Картометрический метод	0.1	-
35286	718478.56	1370036.55	Картометрический метод	0.1	-
35287	718560.61	1369975.72	Картометрический метод	0.1	-
35288	718657.28	1369908.89	Картометрический метод	0.1	-
35289	718711.76	1369857.55	Картометрический метод	0.1	-
35290	718730.03	1369840.85	Картометрический метод	0.1	-
35291	718810.59	1369746.02	Картометрический метод	0.1	-
35292	718829.60	1369722.74	Картометрический метод	0.1	-
35293	718852.71	1369697.37	Картометрический метод	0.1	-
35294	718878.02	1369668.35	Картометрический метод	0.1	-
35295	718913.97	1369633.17	Картометрический метод	0.1	-
35296	718931.20	1369616.83	Картометрический метод	0.1	-
35297	718948.28	1369601.68	Картометрический метод	0.1	-
35298	718966.91	1369579.87	Картометрический метод	0.1	-
35299	719008.02	1369539.91	Картометрический метод	0.1	-

2. Сведения о характерных точках границ объекта					
Обозначение характерных точек границ	Координаты, м		Метод определения координат характерной точки	Средняя квадратическая погрешность положения характерной точки (Mt), м	Описание обозначения точки на местности (при наличии)
	X	Y			
1	2	3	4	5	6
35300	719053.84	1369501.42	Картометрический метод	0.1	-
35301	719109.36	1369469.65	Картометрический метод	0.1	-
35302	719148.83	1369464.47	Картометрический метод	0.1	-
35303	719197.13	1369465.17	Картометрический метод	0.1	-
35304	719257.15	1369467.49	Картометрический метод	0.1	-
35305	719313.23	1369477.63	Картометрический метод	0.1	-
35306	719516.00	1369538.62	Картометрический метод	0.1	-
35307	719559.92	1369540.40	Картометрический метод	0.1	-
35308	719585.57	1369539.52	Картометрический метод	0.1	-
35309	719615.68	1369535.05	Картометрический метод	0.1	-
35310	719662.01	1369515.19	Картометрический метод	0.1	-
35311	719705.80	1369491.46	Картометрический метод	0.1	-
35312	719738.07	1369471.74	Картометрический метод	0.1	-
35313	719762.45	1369450.40	Картометрический метод	0.1	-
35314	719768.96	1369460.04	Картометрический метод	0.1	-
35315	719745.06	1369480.96	Картометрический метод	0.1	-
35316	719709.66	1369502.31	Картометрический метод	0.1	-
35317	719666.36	1369525.76	Картометрический метод	0.1	-
35318	719645.19	1369534.84	Картометрический метод	0.1	-
35319	719621.14	1369544.51	Картометрический метод	0.1	-
35320	719629.38	1369545.81	Картометрический метод	0.1	-
35321	719662.50	1369552.64	Картометрический метод	0.1	-
35322	719709.25	1369557.86	Картометрический метод	0.1	-
35323	719723.26	1369559.43	Картометрический метод	0.1	-
35324	719754.03	1369560.18	Картометрический метод	0.1	-

2. Сведения о характерных точках границ объекта					
Обозначение характерных точек границ	Координаты, м		Метод определения координат характерной точки	Средняя квадратическая погрешность положения характерной точки (Mt), м	Описание обозначения точки на местности (при наличии)
	X	Y			
1	2	3	4	5	6
35325	719789.09	1369561.05	Картометрический метод	0.1	-
35326	719788.89	1369569.58	Картометрический метод	0.1	-
35327	719727.13	1369568.08	Картометрический метод	0.1	-
35328	719723.22	1369567.99	Картометрический метод	0.1	-
35329	719673.31	1369562.41	Картометрический метод	0.1	-
35330	719662.20	1369561.17	Картометрический метод	0.1	-
35331	719602.76	1369548.62	Картометрический метод	0.1	-
35332	719587.99	1369551.18	Картометрический метод	0.1	-
35333	719558.80	1369551.95	Картометрический метод	0.1	-
35334	719514.64	1369550.03	Картометрический метод	0.1	-
35335	719313.92	1369489.45	Картометрический метод	0.1	-
35336	719258.93	1369479.05	Картометрический метод	0.1	-
35337	719201.61	1369476.67	Картометрический метод	0.1	-
35338	719155.53	1369476.11	Картометрический метод	0.1	-
35339	719149.94	1369476.05	Картометрический метод	0.1	-
35340	719113.94	1369480.85	Картометрический метод	0.1	-
35341	719060.84	1369511.35	Картометрический метод	0.1	-
35342	719015.60	1369549.36	Картометрический метод	0.1	-
35343	718974.85	1369588.97	Картометрический метод	0.1	-
35344	718956.13	1369610.88	Картометрический метод	0.1	-
35345	718934.71	1369630.13	Картометрический метод	0.1	-
35346	718884.94	1369678.52	Картометрический метод	0.1	-
35347	718880.69	1369684.15	Картометрический метод	0.1	-
35348	718877.53	1369690.50	Картометрический метод	0.1	-
35349	718855.76	1369715.31	Картометрический метод	0.1	-

2. Сведения о характерных точках границ объекта					
Обозначение характерных точек границ	Координаты, м		Метод определения координат характерной точки	Средняя квадратическая погрешность положения характерной точки (Mt), м	Описание обозначения точки на местности (при наличии)
	X	Y			
1	2	3	4	5	6
35350	718820.21	1369759.13	Картометрический метод	0.1	-
35351	718742.47	1369850.58	Картометрический метод	0.1	-
35352	718707.43	1369885.63	Картометрический метод	0.1	-
35353	718682.58	1369909.39	Картометрический метод	0.1	-
35354	718667.59	1369922.24	Картометрический метод	0.1	-
35355	718567.32	1369991.79	Картометрический метод	0.1	-
35356	718443.08	1370083.42	Картометрический метод	0.1	-
35357	718322.34	1370174.07	Картометрический метод	0.1	-
35358	718260.50	1370224.24	Картометрический метод	0.1	-
35359	718244.36	1370238.49	Картометрический метод	0.1	-
35360	718204.84	1370276.94	Картометрический метод	0.1	-
35361	718176.74	1370305.24	Картометрический метод	0.1	-
35362	718111.05	1370386.14	Картометрический метод	0.1	-
35363	718095.76	1370406.63	Картометрический метод	0.1	-
35364	718091.51	1370413.94	Картометрический метод	0.1	-
35365	718087.28	1370419.35	Картометрический метод	0.1	-
35366	718056.25	1370451.26	Картометрический метод	0.1	-
35367	718015.83	1370490.75	Картометрический метод	0.1	-
35368	717994.19	1370512.33	Картометрический метод	0.1	-
35369	717955.68	1370555.85	Картометрический метод	0.1	-
35370	717904.65	1370607.45	Картометрический метод	0.1	-
35371	717801.45	1370686.17	Картометрический метод	0.1	-
35372	717702.24	1370775.23	Картометрический метод	0.1	-
35373	717686.46	1370789.86	Картометрический метод	0.1	-
35374	717636.33	1370853.45	Картометрический метод	0.1	-

2. Сведения о характерных точках границ объекта					
Обозначение характерных точек границ	Координаты, м		Метод определения координат характерной точки	Средняя квадратическая погрешность положения характерной точки (Mt), м	Описание обозначения точки на местности (при наличии)
	X	Y			
1	2	3	4	5	6
35375	717611.02	1370883.63	Картометрический метод	0.1	-
35376	717564.37	1370950.85	Картометрический метод	0.1	-
35377	717543.93	1370979.42	Картометрический метод	0.1	-
35378	717541.34	1370984.47	Картометрический метод	0.1	-
35379	717534.01	1370996.76	Картометрический метод	0.1	-
35380	717518.49	1371019.67	Картометрический метод	0.1	-
35381	717498.84	1371041.95	Картометрический метод	0.1	-
35382	717448.75	1371100.73	Картометрический метод	0.1	-
35383	717429.40	1371124.23	Картометрический метод	0.1	-
35384	717425.03	1371128.62	Картометрический метод	0.1	-
35385	717285.37	1371181.81	Картометрический метод	0.1	-
35386	717271.71	1371186.70	Картометрический метод	0.1	-
35387	717259.87	1371190.23	Картометрический метод	0.1	-
35388	717239.63	1371195.12	Картометрический метод	0.1	-
35389	717124.62	1371199.46	Картометрический метод	0.1	-
35390	717096.74	1371200.88	Картометрический метод	0.1	-
35391	717076.50	1371201.21	Картометрический метод	0.1	-
35392	717059.23	1371200.83	Картометрический метод	0.1	-
35393	716992.80	1371209.03	Картометрический метод	0.1	-
35394	716962.34	1371215.06	Картометрический метод	0.1	-
35395	716943.78	1371221.65	Картометрический метод	0.1	-
35396	716899.72	1371243.38	Картометрический метод	0.1	-
35397	716889.54	1371252.12	Картометрический метод	0.1	-
35398	716866.15	1371280.57	Картометрический метод	0.1	-
35399	716839.18	1371306.22	Картометрический метод	0.1	-

2. Сведения о характерных точках границ объекта					
Обозначение характерных точек границ	Координаты, м		Метод определения координат характерной точки	Средняя квадратическая погрешность положения характерной точки (Mt), м	Описание обозначения точки на местности (при наличии)
	X	Y			
1	2	3	4	5	6
35400	716852.57	1371336.83	Картометрический метод	0.1	-
35401	716861.51	1371372.75	Картометрический метод	0.1	-
35402	716883.22	1371442.08	Картометрический метод	0.1	-
35403	716898.45	1371469.40	Картометрический метод	0.1	-
35404	716907.05	1371509.46	Картометрический метод	0.1	-
35405	716925.86	1371544.77	Картометрический метод	0.1	-
35406	716966.70	1371604.55	Картометрический метод	0.1	-
35407	717000.11	1371650.90	Картометрический метод	0.1	-
35408	717037.88	1371701.39	Картометрический метод	0.1	-
35409	717073.93	1371745.81	Картометрический метод	0.1	-
35410	717103.96	1371791.16	Картометрический метод	0.1	-
35411	717110.56	1371800.78	Картометрический метод	0.1	-
35412	717125.74	1371823.15	Картометрический метод	0.1	-
35413	717140.66	1371838.94	Картометрический метод	0.1	-
35414	717160.58	1371879.44	Картометрический метод	0.1	-
35415	717168.79	1371902.36	Картометрический метод	0.1	-
35416	717171.60	1371935.94	Картометрический метод	0.1	-
35417	717177.58	1371987.88	Картометрический метод	0.1	-
35418	717190.12	1372022.59	Картометрический метод	0.1	-
35419	717200.02	1372039.97	Картометрический метод	0.1	-
35420	717211.66	1372058.39	Картометрический метод	0.1	-
35421	717227.53	1372079.03	Картометрический метод	0.1	-
35422	717254.90	1372111.09	Картометрический метод	0.1	-
35423	717281.25	1372143.03	Картометрический метод	0.1	-
35424	717289.66	1372156.74	Картометрический метод	0.1	-

2. Сведения о характерных точках границ объекта					
Обозначение характерных точек границ	Координаты, м		Метод определения координат характерной точки	Средняя квадратическая погрешность положения характерной точки (Mt), м	Описание обозначения точки на местности (при наличии)
	X	Y			
1	2	3	4	5	6
35425	717295.43	1372169.92	Картометрический метод	0.1	-
35426	717357.63	1372162.42	Картометрический метод	0.1	-
35427	718762.68	1372354.57	Картометрический метод	0.1	-
35428	719000.81	1372456.31	Картометрический метод	0.1	-
35429	719112.11	1372569.56	Картометрический метод	0.1	-
35430	718961.05	1372913.98	Картометрический метод	0.1	-
35431	718622.77	1373024.34	Картометрический метод	0.1	-
35432	718243.09	1373267.87	Картометрический метод	0.1	-
35433	718068.80	1373575.76	Картометрический метод	0.1	-
35434	718216.58	1373505.68	Картометрический метод	0.1	-
35435	718691.19	1373405.99	Картометрический метод	0.1	-
35436	719285.88	1373573.57	Картометрический метод	0.1	-
35437	719475.02	1373826.28	Картометрический метод	0.1	-
35438	719575.92	1373741.86	Картометрический метод	0.1	-
35439	719665.11	1373674.58	Картометрический метод	0.1	-
35440	719737.68	1373631.39	Картометрический метод	0.1	-
35441	719909.27	1373575.51	Картометрический метод	0.1	-
35442	719925.88	1373590.28	Картометрический метод	0.1	-
35443	719976.21	1373571.13	Картометрический метод	0.1	-
35444	719989.30	1373578.60	Картометрический метод	0.1	-
35445	720015.78	1373626.50	Картометрический метод	0.1	-
35446	719953.65	1373654.23	Картометрический метод	0.1	-
35447	719925.80	1373600.28	Картометрический метод	0.1	-
35448	719911.93	1373595.69	Картометрический метод	0.1	-
35449	719745.95	1373649.61	Картометрический метод	0.1	-

2. Сведения о характерных точках границ объекта					
Обозначение характерных точек границ	Координаты, м		Метод определения координат характерной точки	Средняя квадратическая погрешность положения характерной точки (Mt), м	Описание обозначения точки на местности (при наличии)
	X	Y			
1	2	3	4	5	6
35450	719676.36	1373691.14	Картометрический метод	0.1	-
35451	719588.75	1373757.20	Картометрический метод	0.1	-
35452	719487.14	1373842.02	Картометрический метод	0.1	-
35453	719574.90	1373959.86	Картометрический метод	0.1	-
35454	719522.83	1374198.96	Картометрический метод	0.1	-
35455	719500.03	1374444.32	Картометрический метод	0.1	-
35456	719527.55	1374699.17	Картометрический метод	0.1	-
35457	719483.06	1374981.68	Картометрический метод	0.1	-
35458	719326.94	1375165.84	Картометрический метод	0.1	-
35459	719262.95	1375397.50	Картометрический метод	0.1	-
35460	719193.34	1375553.89	Картометрический метод	0.1	-
35461	718835.43	1375559.80	Картометрический метод	0.1	-
35462	719013.23	1375801.40	Картометрический метод	0.1	-
35463	719294.80	1375740.94	Картометрический метод	0.1	-
35464	719371.52	1375817.73	Картометрический метод	0.1	-
35465	719424.92	1375937.90	Картометрический метод	0.1	-
35466	719483.48	1375940.97	Картометрический метод	0.1	-
35467	719639.68	1375889.50	Картометрический метод	0.1	-
35468	719773.53	1376005.89	Картометрический метод	0.1	-
35469	719905.25	1376019.31	Картометрический метод	0.1	-
35470	719914.89	1376122.66	Картометрический метод	0.1	-
35471	719992.77	1376177.94	Картометрический метод	0.1	-
35472	720122.25	1376080.88	Картометрический метод	0.1	-
35473	720329.61	1376355.62	Картометрический метод	0.1	-
35474	720441.77	1376617.87	Картометрический метод	0.1	-

2. Сведения о характерных точках границ объекта					
Обозначение характерных точек границ	Координаты, м		Метод определения координат характерной точки	Средняя квадратическая погрешность положения характерной точки (Mt), м	Описание обозначения точки на местности (при наличии)
	X	Y			
1	2	3	4	5	6
35475	720740.49	1376661.65	Картометрический метод	0.1	-
35476	721174.91	1376622.77	Картометрический метод	0.1	-
35477	721841.02	1376815.75	Картометрический метод	0.1	-
35478	722299.66	1377043.01	Картометрический метод	0.1	-
35479	722489.16	1377074.02	Картометрический метод	0.1	-
35480	722599.08	1377226.29	Картометрический метод	0.1	-
35481	722901.90	1377181.50	Картометрический метод	0.1	-
35482	723048.53	1377188.68	Картометрический метод	0.1	-
35483	723190.27	1377297.94	Картометрический метод	0.1	-
35484	723381.20	1377292.42	Картометрический метод	0.1	-
35485	723553.82	1377204.68	Картометрический метод	0.1	-
35486	723669.35	1377255.98	Картометрический метод	0.1	-
35487	723720.92	1377255.54	Картометрический метод	0.1	-
35488	723779.80	1377179.51	Картометрический метод	0.1	-
35489	723916.49	1377153.05	Картометрический метод	0.1	-
35490	723942.54	1377140.13	Картометрический метод	0.1	-
35491	723975.79	1377108.35	Картометрический метод	0.1	-
35492	723999.06	1377040.03	Картометрический метод	0.1	-
35493	723999.46	1377013.82	Картометрический метод	0.1	-
35494	724021.67	1376975.23	Картометрический метод	0.1	-
35495	724056.14	1376988.90	Картометрический метод	0.1	-
35496	724067.60	1376983.14	Картометрический метод	0.1	-
35497	724084.68	1376945.33	Картометрический метод	0.1	-
35498	724101.46	1376920.22	Картометрический метод	0.1	-
35499	724106.16	1376908.13	Картометрический метод	0.1	-

2. Сведения о характерных точках границ объекта					
Обозначение характерных точек границ	Координаты, м		Метод определения координат характерной точки	Средняя квадратическая погрешность положения характерной точки (Mt), м	Описание обозначения точки на местности (при наличии)
	X	Y			
1	2	3	4	5	6
35500	724099.59	1376875.12	Картометрический метод	0.1	-
35501	724099.98	1376859.74	Картометрический метод	0.1	-
35502	724130.81	1376827.64	Картометрический метод	0.1	-
35503	724170.21	1376811.91	Картометрический метод	0.1	-
35504	724177.25	1376804.44	Картометрический метод	0.1	-
35505	724237.58	1376685.63	Картометрический метод	0.1	-
35506	724236.44	1376674.19	Картометрический метод	0.1	-
35507	724222.42	1376656.91	Картометрический метод	0.1	-
35508	724216.86	1376616.27	Картометрический метод	0.1	-
35509	724226.91	1376580.66	Картометрический метод	0.1	-
35510	724250.70	1376565.27	Картометрический метод	0.1	-
35511	724299.60	1376490.11	Картометрический метод	0.1	-
35512	724299.38	1376476.44	Картометрический метод	0.1	-
35513	724292.87	1376466.04	Картометрический метод	0.1	-
35514	724263.14	1376441.21	Картометрический метод	0.1	-
35515	724244.76	1376420.30	Картометрический метод	0.1	-
35516	724230.26	1376412.40	Картометрический метод	0.1	-
35517	724099.13	1376399.68	Картометрический метод	0.1	-
35518	724054.98	1376409.17	Картометрический метод	0.1	-
35519	724023.95	1376422.57	Картометрический метод	0.1	-
35520	723983.56	1376414.42	Картометрический метод	0.1	-
35521	724007.82	1376367.78	Картометрический метод	0.1	-
35522	723957.06	1376266.81	Картометрический метод	0.1	-
35523	723942.49	1376202.03	Картометрический метод	0.1	-
35524	723958.40	1376167.30	Картометрический метод	0.1	-

2. Сведения о характерных точках границ объекта					
Обозначение характерных точек границ	Координаты, м		Метод определения координат характерной точки	Средняя квадратическая погрешность положения характерной точки (Mt), м	Описание обозначения точки на местности (при наличии)
	X	Y			
1	2	3	4	5	6
35525	723998.46	1376170.42	Картометрический метод	0.1	-
35526	724049.38	1376210.09	Картометрический метод	0.1	-
35527	724096.04	1376282.79	Картометрический метод	0.1	-
35528	724114.24	1376294.07	Картометрический метод	0.1	-
35529	724181.89	1376304.36	Картометрический метод	0.1	-
35530	724201.38	1376295.69	Картометрический метод	0.1	-
35531	724214.46	1376284.64	Картометрический метод	0.1	-
35532	724235.37	1376206.31	Картометрический метод	0.1	-
35533	724247.39	1376195.94	Картометрический метод	0.1	-
35534	724259.19	1376201.66	Картометрический метод	0.1	-
35535	724296.21	1376239.52	Картометрический метод	0.1	-
35536	724340.00	1376266.26	Картометрический метод	0.1	-
35537	724373.64	1376259.48	Картометрический метод	0.1	-
35538	724438.29	1376210.44	Картометрический метод	0.1	-
35539	724439.96	1376209.64	Картометрический метод	0.1	-
35540	724470.55	1376195.03	Картометрический метод	0.1	-
35541	724506.67	1376167.38	Картометрический метод	0.1	-
35542	724529.88	1376099.50	Картометрический метод	0.1	-
35543	724545.79	1376077.99	Картометрический метод	0.1	-
35544	724623.48	1376045.23	Картометрический метод	0.1	-
35545	724675.31	1376013.62	Картометрический метод	0.1	-
35546	724722.74	1375995.98	Картометрический метод	0.1	-
35547	724760.98	1375971.43	Картометрический метод	0.1	-
35548	724793.86	1375942.84	Картометрический метод	0.1	-
35549	724838.24	1375859.50	Картометрический метод	0.1	-

2. Сведения о характерных точках границ объекта					
Обозначение характерных точек границ	Координаты, м		Метод определения координат характерной точки	Средняя квадратическая погрешность положения характерной точки (Mt), м	Описание обозначения точки на местности (при наличии)
	X	Y			
1	2	3	4	5	6
35550	724929.62	1375913.58	Картометрический метод	0.1	-
35551	725304.75	1376135.56	Картометрический метод	0.1	-
35552	725373.50	1376176.21	Картометрический метод	0.1	-
35553	725378.32	1376172.06	Картометрический метод	0.1	-
35554	725434.58	1376207.09	Картометрический метод	0.1	-
35555	725466.04	1376211.34	Картометрический метод	0.1	-
35556	725485.20	1376224.06	Картометрический метод	0.1	-
35557	725534.44	1376211.82	Картометрический метод	0.1	-
35558	725600.04	1376222.50	Картометрический метод	0.1	-
35559	725623.87	1376210.10	Картометрический метод	0.1	-
35560	725602.77	1376164.47	Картометрический метод	0.1	-
35561	725572.85	1376144.18	Картометрический метод	0.1	-
35562	725539.97	1376141.91	Картометрический метод	0.1	-
35563	725522.98	1376133.73	Картометрический метод	0.1	-
35564	725530.27	1376106.80	Картометрический метод	0.1	-
35565	725545.58	1376071.96	Картометрический метод	0.1	-
35566	725565.73	1376054.12	Картометрический метод	0.1	-
35567	725595.70	1376059.37	Картометрический метод	0.1	-
35568	725620.69	1376057.62	Картометрический метод	0.1	-
35569	725628.86	1376034.70	Картометрический метод	0.1	-
35570	725620.99	1376017.62	Картометрический метод	0.1	-
35571	725601.28	1375992.45	Картометрический метод	0.1	-
35572	725526.06	1375911.10	Картометрический метод	0.1	-
35573	725525.88	1375870.36	Картометрический метод	0.1	-
35574	725623.07	1375755.31	Картометрический метод	0.1	-

2. Сведения о характерных точках границ объекта					
Обозначение характерных точек границ	Координаты, м		Метод определения координат характерной точки	Средняя квадратическая погрешность положения характерной точки (Mt), м	Описание обозначения точки на местности (при наличии)
	X	Y			
1	2	3	4	5	6
35575	725658.40	1375725.90	Картометрический метод	0.1	-
35576	725686.69	1375713.23	Картометрический метод	0.1	-
35577	725733.86	1375693.66	Картометрический метод	0.1	-
35578	725757.28	1375696.93	Картометрический метод	0.1	-
35579	725798.75	1375681.65	Картометрический метод	0.1	-
35580	725816.48	1375663.34	Картометрический метод	0.1	-
35581	725823.99	1375649.90	Картометрический метод	0.1	-
35582	725824.58	1375640.66	Картометрический метод	0.1	-
35583	725813.39	1375628.20	Картометрический метод	0.1	-
35584	725820.44	1375600.62	Картометрический метод	0.1	-
35585	725821.55	1375587.07	Картометрический метод	0.1	-
35586	725814.96	1375567.25	Картометрический метод	0.1	-
35587	725755.93	1375500.56	Картометрический метод	0.1	-
35588	725744.75	1375496.27	Картометрический метод	0.1	-
35589	725708.76	1375499.84	Картометрический метод	0.1	-
35590	725691.67	1375491.82	Картометрический метод	0.1	-
35591	725682.50	1375482.19	Картометрический метод	0.1	-
35592	725675.01	1375455.32	Картометрический метод	0.1	-
35593	725686.58	1375447.26	Картометрический метод	0.1	-
35594	725725.93	1375440.22	Картометрический метод	0.1	-
35595	725735.56	1375435.16	Картометрический метод	0.1	-
35596	725746.26	1375422.18	Картометрический метод	0.1	-
35597	725742.24	1375385.17	Картометрический метод	0.1	-
35598	725743.78	1375375.02	Картометрический метод	0.1	-
35599	725774.57	1375361.76	Картометрический метод	0.1	-

2. Сведения о характерных точках границ объекта					
Обозначение характерных точек границ	Координаты, м		Метод определения координат характерной точки	Средняя квадратическая погрешность положения характерной точки (Mt), м	Описание обозначения точки на местности (при наличии)
	X	Y			
1	2	3	4	5	6
35600	725777.28	1375352.96	Картометрический метод	0.1	-
35601	725775.36	1375335.20	Картометрический метод	0.1	-
35602	725789.47	1375296.53	Картометрический метод	0.1	-
35603	725792.34	1375285.97	Картометрический метод	0.1	-
35604	725786.14	1375275.40	Картометрический метод	0.1	-
35605	725775.40	1375271.00	Картометрический метод	0.1	-
35606	725729.99	1375274.04	Картометрический метод	0.1	-
35607	725693.45	1375269.01	Картометрический метод	0.1	-
35608	725666.10	1375272.22	Картометрический метод	0.1	-
35609	725653.82	1375269.16	Картометрический метод	0.1	-
35610	725651.35	1375258.84	Картометрический метод	0.1	-
35611	725685.74	1375212.86	Картометрический метод	0.1	-
35612	725686.42	1375201.88	Картометрический метод	0.1	-
35613	725679.83	1375190.90	Картометрический метод	0.1	-
35614	725605.58	1375199.52	Картометрический метод	0.1	-
35615	725579.51	1375215.74	Картометрический метод	0.1	-
35616	725570.44	1375238.23	Картометрический метод	0.1	-
35617	725515.23	1375229.55	Картометрический метод	0.1	-
35618	725504.99	1375232.74	Картометрический метод	0.1	-
35619	725472.50	1375233.26	Картометрический метод	0.1	-
35620	725443.91	1375243.71	Картометрический метод	0.1	-
35621	725425.61	1375261.00	Картометрический метод	0.1	-
35622	725429.84	1375274.70	Картометрический метод	0.1	-
35623	725449.78	1375299.04	Картометрический метод	0.1	-
35624	725427.37	1375372.12	Картометрический метод	0.1	-

2. Сведения о характерных точках границ объекта					
Обозначение характерных точек границ	Координаты, м		Метод определения координат характерной точки	Средняя квадратическая погрешность положения характерной точки (Mt), м	Описание обозначения точки на местности (при наличии)
	X	Y			
1	2	3	4	5	6
35625	725346.80	1375384.74	Картометрический метод	0.1	-
35626	725319.60	1375396.05	Картометрический метод	0.1	-
35627	725277.02	1375406.07	Картометрический метод	0.1	-
35628	725176.25	1375471.72	Картометрический метод	0.1	-
35629	725162.93	1375499.43	Картометрический метод	0.1	-
35630	725168.50	1375545.97	Картометрический метод	0.1	-
35631	725133.49	1375639.11	Картометрический метод	0.1	-
35632	725099.82	1375646.74	Картометрический метод	0.1	-
35633	725083.31	1375655.09	Картометрический метод	0.1	-
35634	725044.79	1375697.94	Картометрический метод	0.1	-
35635	725051.20	1375740.40	Картометрический метод	0.1	-
35636	725044.05	1375752.63	Картометрический метод	0.1	-
35637	724965.31	1375808.83	Картометрический метод	0.1	-
35638	724922.66	1375799.51	Картометрический метод	0.1	-
35639	724911.12	1375780.94	Картометрический метод	0.1	-
35640	724914.65	1375767.13	Картометрический метод	0.1	-
35641	724936.28	1375758.35	Картометрический метод	0.1	-
35642	724964.67	1375755.19	Картометрический метод	0.1	-
35643	724984.81	1375744.04	Картометрический метод	0.1	-
35644	724996.65	1375722.18	Картометрический метод	0.1	-
35645	725005.64	1375690.89	Картометрический метод	0.1	-
35646	725007.92	1375663.77	Картометрический метод	0.1	-
35647	725006.15	1375624.42	Картометрический метод	0.1	-
35648	725013.69	1375548.05	Картометрический метод	0.1	-
35649	724996.17	1375547.07	Картометрический метод	0.1	-

2. Сведения о характерных точках границ объекта					
Обозначение характерных точек границ	Координаты, м		Метод определения координат характерной точки	Средняя квадратическая погрешность положения характерной точки (Mt), м	Описание обозначения точки на местности (при наличии)
	X	Y			
1	2	3	4	5	6
35650	724980.37	1375555.37	Картометрический метод	0.1	-
35651	724947.19	1375589.99	Картометрический метод	0.1	-
35652	724924.49	1375578.84	Картометрический метод	0.1	-
35653	724921.91	1375549.01	Картометрический метод	0.1	-
35654	724913.92	1375485.41	Картометрический метод	0.1	-
35655	724875.65	1375434.92	Картометрический метод	0.1	-
35656	724880.25	1375384.10	Картометрический метод	0.1	-
35657	724960.44	1375316.47	Картометрический метод	0.1	-
35658	725018.01	1375267.95	Картометрический метод	0.1	-
35659	725028.92	1375246.53	Картометрический метод	0.1	-
35660	725106.61	1375179.04	Картометрический метод	0.1	-
35661	725144.00	1375106.36	Картометрический метод	0.1	-
35662	725195.26	1375053.74	Картометрический метод	0.1	-
35663	725215.70	1375042.30	Картометрический метод	0.1	-
35664	725228.90	1375007.09	Картометрический метод	0.1	-
35665	725422.24	1374963.80	Картометрический метод	0.1	-
35666	725446.66	1374826.17	Картометрический метод	0.1	-
35667	725459.50	1374820.32	Картометрический метод	0.1	-
35668	725479.56	1374812.51	Картометрический метод	0.1	-
35669	725484.71	1374800.56	Картометрический метод	0.1	-
35670	725484.93	1374779.54	Картометрический метод	0.1	-
35671	725462.09	1374754.36	Картометрический метод	0.1	-
35672	725455.23	1374739.29	Картометрический метод	0.1	-
35673	725459.34	1374730.36	Картометрический метод	0.1	-
35674	725462.39	1374727.37	Картометрический метод	0.1	-

2. Сведения о характерных точках границ объекта					
Обозначение характерных точек границ	Координаты, м		Метод определения координат характерной точки	Средняя квадратическая погрешность положения характерной точки (Mt), м	Описание обозначения точки на местности (при наличии)
	X	Y			
1	2	3	4	5	6
35675	725475.34	1374727.47	Картометрический метод	0.1	-
35676	725489.36	1374730.60	Картометрический метод	0.1	-
35677	725530.13	1374757.95	Картометрический метод	0.1	-
35678	725552.07	1374760.16	Картометрический метод	0.1	-
35679	725562.07	1374755.23	Картометрический метод	0.1	-
35680	725569.24	1374741.29	Картометрический метод	0.1	-
35681	725569.35	1374730.30	Картометрический метод	0.1	-
35682	725558.21	1374718.21	Картометрический метод	0.1	-
35683	725557.35	1374666.99	Картометрический метод	0.1	-
35684	725553.86	1374649.76	Картометрический метод	0.1	-
35685	725501.71	1374588.98	Картометрический метод	0.1	-
35686	725406.80	1374545.29	Картометрический метод	0.1	-
35687	725402.18	1374535.15	Картометрический метод	0.1	-
35688	725393.01	1374396.94	Картометрический метод	0.1	-
35689	725403.46	1374339.47	Картометрический метод	0.1	-
35690	725440.12	1374326.82	Картометрический метод	0.1	-
35691	725540.59	1374364.02	Картометрический метод	0.1	-
35692	725588.73	1374369.27	Картометрический метод	0.1	-
35693	725658.28	1374398.21	Картометрический метод	0.1	-
35694	725696.39	1374405.40	Картометрический метод	0.1	-
35695	725723.25	1374410.47	Картометрический метод	0.1	-
35696	725757.26	1374425.94	Картометрический метод	0.1	-
35697	725808.91	1374425.86	Картометрический метод	0.1	-
35698	725842.08	1374312.39	Картометрический метод	0.1	-
35699	725877.51	1374292.74	Картометрический метод	0.1	-

2. Сведения о характерных точках границ объекта					
Обозначение характерных точек границ	Координаты, м		Метод определения координат характерной точки	Средняя квадратическая погрешность положения характерной точки (Mt), м	Описание обозначения точки на местности (при наличии)
	X	Y			
1	2	3	4	5	6
35700	725898.04	1374295.24	Картометрический метод	0.1	-
35701	725952.46	1374277.23	Картометрический метод	0.1	-
35702	726060.53	1374162.46	Картометрический метод	0.1	-
35703	726074.72	1374152.32	Картометрический метод	0.1	-
35704	726092.72	1374151.24	Картометрический метод	0.1	-
35705	726139.59	1374162.64	Картометрический метод	0.1	-
35109	726251.62	1374111.65	Картометрический метод	0.1	-
35706	650098.38	1329559.33	Картометрический метод	0.1	-
35707	650155.16	1329523.12	Картометрический метод	0.1	-
35708	650260.86	1329441.50	Картометрический метод	0.1	-
35709	650284.99	1329428.08	Картометрический метод	0.1	-
35710	650101.88	1329368.88	Картометрический метод	0.1	-
35711	650068.32	1329339.96	Картометрический метод	0.1	-
35712	649881.02	1329134.46	Картометрический метод	0.1	-
35713	649810.69	1328995.64	Картометрический метод	0.1	-
35714	649788.09	1328903.91	Картометрический метод	0.1	-
35715	649784.26	1328865.96	Картометрический метод	0.1	-
35716	649351.39	1328899.25	Картометрический метод	0.1	-
35717	649365.83	1328957.37	Картометрический метод	0.1	-
35718	649423.48	1329113.50	Картометрический метод	0.1	-
35719	649459.13	1329161.71	Картометрический метод	0.1	-
35720	649490.38	1329184.92	Картометрический метод	0.1	-
35721	649588.48	1329239.74	Картометрический метод	0.1	-
35722	649720.80	1329327.64	Картометрический метод	0.1	-
35723	649739.34	1329371.70	Картометрический метод	0.1	-

2. Сведения о характерных точках границ объекта					
Обозначение характерных точек границ	Координаты, м		Метод определения координат характерной точки	Средняя квадратическая погрешность положения характерной точки (Mt), м	Описание обозначения точки на местности (при наличии)
	X	Y			
1	2	3	4	5	6
35724	649761.51	1329355.14	Картометрический метод	0.1	-
35725	649796.62	1329440.70	Картометрический метод	0.1	-
35726	649826.94	1329467.04	Картометрический метод	0.1	-
35727	649967.08	1329555.19	Картометрический метод	0.1	-
35728	650000.92	1329587.22	Картометрический метод	0.1	-
35706	650098.38	1329559.33	Картометрический метод	0.1	-
35729	694090.50	1327706.56	Картометрический метод	0.1	-
35730	694105.26	1327718.19	Картометрический метод	0.1	-
35731	694133.18	1327745.56	Картометрический метод	0.1	-
35732	694121.56	1327762.80	Картометрический метод	0.1	-
35733	694160.01	1327812.12	Картометрический метод	0.1	-
35734	694181.98	1327801.40	Картометрический метод	0.1	-
35735	694256.99	1327851.50	Картометрический метод	0.1	-
35736	694328.52	1327770.63	Картометрический метод	0.1	-
35737	694375.96	1327684.55	Картометрический метод	0.1	-
35738	694464.06	1327635.08	Картометрический метод	0.1	-
35739	694483.37	1327494.74	Картометрический метод	0.1	-
35740	694526.52	1327496.63	Картометрический метод	0.1	-
35741	694576.71	1327457.40	Картометрический метод	0.1	-
35742	694575.02	1327387.39	Картометрический метод	0.1	-
35743	694586.76	1327377.15	Картометрический метод	0.1	-
35744	694566.78	1327336.72	Картометрический метод	0.1	-
35745	694564.98	1327307.08	Картометрический метод	0.1	-
35746	694502.00	1327280.92	Картометрический метод	0.1	-
35747	694485.38	1327471.90	Картометрический метод	0.1	-

2. Сведения о характерных точках границ объекта					
Обозначение характерных точек границ	Координаты, м		Метод определения координат характерной точки	Средняя квадратическая погрешность положения характерной точки (Mt), м	Описание обозначения точки на местности (при наличии)
	X	Y			
1	2	3	4	5	6
35748	694140.13	1327619.33	Картометрический метод	0.1	-
35749	694067.67	1327682.69	Картометрический метод	0.1	-
35750	694080.40	1327719.04	Картометрический метод	0.1	-
35729	694090.50	1327706.56	Картометрический метод	0.1	-
35751	691287.56	1359753.78	Картометрический метод	0.1	-
35752	691242.92	1359724.06	Картометрический метод	0.1	-
35753	691229.79	1359716.28	Картометрический метод	0.1	-
35754	691160.54	1359830.24	Картометрический метод	0.1	-
35755	691222.12	1359864.04	Картометрический метод	0.1	-
35751	691287.56	1359753.78	Картометрический метод	0.1	-
35756	649457.62	1329175.02	Картометрический метод	0.1	-
35757	649435.26	1329195.74	Картометрический метод	0.1	-
35758	649435.71	1329219.41	Картометрический метод	0.1	-
35759	649439.34	1329243.66	Картометрический метод	0.1	-
35760	649439.39	1329269.89	Картометрический метод	0.1	-
35761	649438.45	1329292.49	Картометрический метод	0.1	-
35762	649454.23	1329319.99	Картометрический метод	0.1	-
35763	649482.24	1329339.68	Картометрический метод	0.1	-
35764	649529.84	1329361.13	Картометрический метод	0.1	-
35765	649601.42	1329350.74	Картометрический метод	0.1	-
35766	649652.07	1329426.01	Картометрический метод	0.1	-
35767	649645.25	1329478.42	Картометрический метод	0.1	-
35768	649675.62	1329448.35	Картометрический метод	0.1	-
35769	649687.60	1329410.46	Картометрический метод	0.1	-
35770	649729.74	1329378.91	Картометрический метод	0.1	-

2. Сведения о характерных точках границ объекта					
Обозначение характерных точек границ	Координаты, м		Метод определения координат характерной точки	Средняя квадратическая погрешность положения характерной точки (Mt), м	Описание обозначения точки на местности (при наличии)
	X	Y			
1	2	3	4	5	6
35771	649711.18	1329335.65	Картометрический метод	0.1	-
35772	649582.16	1329249.95	Картометрический метод	0.1	-
35773	649691.42	1329367.96	Картометрический метод	0.1	-
35774	649662.25	1329401.68	Картометрический метод	0.1	-
35775	649527.48	1329268.41	Картометрический метод	0.1	-
35776	649489.98	1329307.01	Картометрический метод	0.1	-
35777	649447.06	1329252.96	Картометрический метод	0.1	-
35778	649464.06	1329237.21	Картометрический метод	0.1	-
35779	649501.16	1329242.37	Картометрический метод	0.1	-
35780	649524.73	1329217.86	Картометрический метод	0.1	-
35781	649484.53	1329195.39	Картометрический метод	0.1	-
35756	649457.62	1329175.02	Картометрический метод	0.1	-
35782	694096.39	1361411.68	Картометрический метод	0.1	-
35783	694074.38	1361414.02	Картометрический метод	0.1	-
35784	694068.86	1361414.60	Картометрический метод	0.1	-
35785	694077.46	1361437.38	Картометрический метод	0.1	-
35786	694031.19	1361452.58	Картометрический метод	0.1	-
35787	694008.28	1361465.78	Картометрический метод	0.1	-
35788	693981.30	1361489.05	Картометрический метод	0.1	-
35789	693884.34	1361578.59	Картометрический метод	0.1	-
35790	693849.97	1361616.46	Картометрический метод	0.1	-
35791	693918.93	1361686.84	Картометрический метод	0.1	-
35792	693953.32	1361665.58	Картометрический метод	0.1	-
35793	693947.25	1361665.37	Картометрический метод	0.1	-
35794	693938.31	1361649.56	Картометрический метод	0.1	-

2. Сведения о характерных точках границ объекта					
Обозначение характерных точек границ	Координаты, м		Метод определения координат характерной точки	Средняя квадратическая погрешность положения характерной точки (Mt), м	Описание обозначения точки на местности (при наличии)
	X	Y			
1	2	3	4	5	6
35795	693932.74	1361652.82	Картометрический метод	0.1	-
35796	693915.32	1361621.85	Картометрический метод	0.1	-
35797	693937.39	1361609.35	Картометрический метод	0.1	-
35798	693959.00	1361597.10	Картометрический метод	0.1	-
35799	693970.06	1361617.75	Картометрический метод	0.1	-
35800	693985.92	1361647.35	Картометрический метод	0.1	-
35801	694107.20	1361615.88	Картометрический метод	0.1	-
35802	694135.49	1361607.41	Картометрический метод	0.1	-
35803	694129.71	1361575.12	Картометрический метод	0.1	-
35804	694113.94	1361471.11	Картометрический метод	0.1	-
35782	694096.39	1361411.68	Картометрический метод	0.1	-
35805	694031.84	1361576.11	Картометрический метод	0.1	-
35806	694014.04	1361546.25	Картометрический метод	0.1	-
35807	694043.52	1361539.92	Картометрический метод	0.1	-
35808	694048.86	1361566.77	Картометрический метод	0.1	-
35809	694056.20	1361562.66	Картометрический метод	0.1	-
35810	694066.32	1361578.74	Картометрический метод	0.1	-
35811	694030.34	1361600.28	Картометрический метод	0.1	-
35812	694021.95	1361583.52	Картометрический метод	0.1	-
35805	694031.84	1361576.11	Картометрический метод	0.1	-
35813	694048.86	1361566.77	Картометрический метод	0.1	-
35814	694043.52	1361539.92	Картометрический метод	0.1	-
35815	694014.04	1361546.25	Картометрический метод	0.1	-
35816	694031.84	1361576.11	Картометрический метод	0.1	-
35813	694048.86	1361566.77	Картометрический метод	0.1	-

2. Сведения о характерных точках границ объекта					
Обозначение характерных точек границ	Координаты, м		Метод определения координат характерной точки	Средняя квадратическая погрешность положения характерной точки (Mt), м	Описание обозначения точки на местности (при наличии)
	X	Y			
1	2	3	4	5	6
35817	694031.84	1361576.11	Картометрический метод	0.1	-
35818	694021.95	1361583.52	Картометрический метод	0.1	-
35819	694030.34	1361600.28	Картометрический метод	0.1	-
35820	694066.32	1361578.74	Картометрический метод	0.1	-
35821	694056.20	1361562.66	Картометрический метод	0.1	-
35822	694048.86	1361566.77	Картометрический метод	0.1	-
35817	694031.84	1361576.11	Картометрический метод	0.1	-
35823	705976.40	1365762.31	Картометрический метод	0.1	-
35824	705614.97	1365508.09	Картометрический метод	0.1	-
35825	705412.20	1365527.54	Картометрический метод	0.1	-
35826	704428.39	1365469.98	Картометрический метод	0.1	-
35827	704171.10	1365356.44	Картометрический метод	0.1	-
35828	704038.84	1365452.48	Картометрический метод	0.1	-
35829	704282.72	1365655.40	Картометрический метод	0.1	-
35830	704389.70	1365706.79	Картометрический метод	0.1	-
35831	704500.26	1365759.14	Картометрический метод	0.1	-
35832	704611.66	1365767.59	Картометрический метод	0.1	-
35833	704707.36	1365815.08	Картометрический метод	0.1	-
35834	704748.04	1365837.62	Картометрический метод	0.1	-
35835	704800.92	1365858.65	Картометрический метод	0.1	-
35836	704861.53	1365871.99	Картометрический метод	0.1	-
35837	704933.22	1365879.89	Картометрический метод	0.1	-
35838	704986.54	1365883.97	Картометрический метод	0.1	-
35839	705050.96	1365882.60	Картометрический метод	0.1	-
35840	705123.30	1365867.39	Картометрический метод	0.1	-

2. Сведения о характерных точках границ объекта					
Обозначение характерных точек границ	Координаты, м		Метод определения координат характерной точки	Средняя квадратическая погрешность положения характерной точки (Mt), м	Описание обозначения точки на местности (при наличии)
	X	Y			
1	2	3	4	5	6
35841	705183.60	1365838.85	Картометрический метод	0.1	-
35842	705222.60	1365841.76	Картометрический метод	0.1	-
35843	705405.62	1366053.25	Картометрический метод	0.1	-
35844	705312.92	1366130.26	Картометрический метод	0.1	-
35845	705240.66	1366208.99	Картометрический метод	0.1	-
35846	705035.49	1366016.23	Картометрический метод	0.1	-
35847	704959.24	1365944.59	Картометрический метод	0.1	-
35848	704896.16	1365937.09	Картометрический метод	0.1	-
35849	704848.18	1365930.85	Картометрический метод	0.1	-
35850	704808.74	1365919.10	Картометрический метод	0.1	-
35851	704769.51	1365936.59	Картометрический метод	0.1	-
35852	704760.29	1365982.62	Картометрический метод	0.1	-
35853	704773.42	1366012.96	Картометрический метод	0.1	-
35854	704768.17	1366047.93	Картометрический метод	0.1	-
35855	704778.68	1366038.65	Картометрический метод	0.1	-
35856	704787.82	1366052.03	Картометрический метод	0.1	-
35857	704810.29	1366072.91	Картометрический метод	0.1	-
35858	704902.96	1366137.87	Картометрический метод	0.1	-
35859	704984.73	1366152.86	Картометрический метод	0.1	-
35860	705114.52	1366163.37	Картометрический метод	0.1	-
35861	705247.19	1366219.52	Картометрический метод	0.1	-
35862	705292.76	1366224.30	Картометрический метод	0.1	-
35863	705308.47	1366224.39	Картометрический метод	0.1	-
35864	705634.03	1366121.06	Картометрический метод	0.1	-
35865	705664.54	1366111.28	Картометрический метод	0.1	-

2. Сведения о характерных точках границ объекта					
Обозначение характерных точек границ	Координаты, м		Метод определения координат характерной точки	Средняя квадратическая погрешность положения характерной точки (Mt), м	Описание обозначения точки на местности (при наличии)
	X	Y			
1	2	3	4	5	6
35866	705731.38	1366091.11	Картометрический метод	0.1	-
35867	705772.13	1366074.58	Картометрический метод	0.1	-
35868	705832.68	1366053.39	Картометрический метод	0.1	-
35869	705945.46	1366119.77	Картометрический метод	0.1	-
35870	705988.50	1366147.14	Картометрический метод	0.1	-
35871	706216.81	1365859.35	Картометрический метод	0.1	-
35872	706419.68	1366067.28	Картометрический метод	0.1	-
35873	706401.18	1365839.53	Картометрический метод	0.1	-
35874	706049.29	1365453.68	Картометрический метод	0.1	-
35823	705976.40	1365762.31	Картометрический метод	0.1	-
35875	706114.77	1365529.68	Картометрический метод	0.1	-
35876	706110.29	1365537.48	Картометрический метод	0.1	-
35877	706105.00	1365534.44	Картометрический метод	0.1	-
35878	706109.49	1365526.64	Картометрический метод	0.1	-
35875	706114.77	1365529.68	Картометрический метод	0.1	-
35879	694165.45	1352379.96	Картометрический метод	0.1	-
35880	694154.85	1352396.11	Картометрический метод	0.1	-
35881	694059.63	1352542.60	Картометрический метод	0.1	-
35882	694059.56	1352568.12	Картометрический метод	0.1	-
35883	694095.54	1352638.26	Картометрический метод	0.1	-
35884	694339.60	1352793.37	Картометрический метод	0.1	-
35885	694352.15	1352781.18	Картометрический метод	0.1	-
35886	694457.15	1352616.46	Картометрический метод	0.1	-
35887	694438.11	1352600.47	Картометрический метод	0.1	-
35888	694431.68	1352601.42	Картометрический метод	0.1	-

2. Сведения о характерных точках границ объекта					
Обозначение характерных точек границ	Координаты, м		Метод определения координат характерной точки	Средняя квадратическая погрешность положения характерной точки (Mt), м	Описание обозначения точки на местности (при наличии)
	X	Y			
1	2	3	4	5	6
35889	694413.45	1352605.09	Картометрический метод	0.1	-
35890	694407.84	1352630.09	Картометрический метод	0.1	-
35891	694398.83	1352644.55	Картометрический метод	0.1	-
35892	694398.09	1352647.69	Картометрический метод	0.1	-
35893	694377.75	1352679.16	Картометрический метод	0.1	-
35894	694372.16	1352687.74	Картометрический метод	0.1	-
35895	694357.06	1352711.10	Картометрический метод	0.1	-
35896	694351.44	1352719.01	Картометрический метод	0.1	-
35897	694346.76	1352715.28	Картометрический метод	0.1	-
35898	694338.82	1352710.05	Картометрический метод	0.1	-
35899	694311.68	1352692.24	Картометрический метод	0.1	-
35900	694301.47	1352685.54	Картометрический метод	0.1	-
35901	694273.19	1352666.89	Картометрический метод	0.1	-
35902	694292.12	1352636.69	Картометрический метод	0.1	-
35903	694303.15	1352620.07	Картометрический метод	0.1	-
35904	694309.11	1352612.73	Картометрический метод	0.1	-
35905	694311.69	1352609.55	Картометрический метод	0.1	-
35906	694315.59	1352603.11	Картометрический метод	0.1	-
35907	694353.64	1352612.34	Картометрический метод	0.1	-
35908	694361.97	1352617.93	Картометрический метод	0.1	-
35909	694369.35	1352626.11	Картометрический метод	0.1	-
35910	694381.75	1352606.22	Картометрический метод	0.1	-
35911	694383.21	1352603.90	Картометрический метод	0.1	-
35912	694406.13	1352569.93	Картометрический метод	0.1	-
35913	694423.79	1352566.25	Картометрический метод	0.1	-

2. Сведения о характерных точках границ объекта					
Обозначение характерных точек границ	Координаты, м		Метод определения координат характерной точки	Средняя квадратическая погрешность положения характерной точки (Mt), м	Описание обозначения точки на местности (при наличии)
	X	Y			
1	2	3	4	5	6
35914	694437.78	1352563.47	Картометрический метод	0.1	-
35915	694440.24	1352558.62	Картометрический метод	0.1	-
35916	694382.16	1352558.96	Картометрический метод	0.1	-
35917	694360.90	1352556.52	Картометрический метод	0.1	-
35918	694357.32	1352555.96	Картометрический метод	0.1	-
35919	694352.96	1352554.57	Картометрический метод	0.1	-
35920	694350.70	1352553.39	Картометрический метод	0.1	-
35921	694348.39	1352550.91	Картометрический метод	0.1	-
35922	694330.00	1352547.39	Картометрический метод	0.1	-
35923	694309.68	1352536.19	Картометрический метод	0.1	-
35924	694296.13	1352526.96	Картометрический метод	0.1	-
35925	694279.72	1352510.67	Картометрический метод	0.1	-
35926	694277.99	1352508.40	Картометрический метод	0.1	-
35927	694262.28	1352481.53	Картометрический метод	0.1	-
35928	694261.77	1352480.67	Картометрический метод	0.1	-
35929	694256.46	1352470.88	Картометрический метод	0.1	-
35930	694253.15	1352459.80	Картометрический метод	0.1	-
35931	694252.89	1352458.83	Картометрический метод	0.1	-
35932	694252.98	1352457.64	Картометрический метод	0.1	-
35933	694266.52	1352436.26	Картометрический метод	0.1	-
35934	694253.95	1352429.16	Картометрический метод	0.1	-
35935	694212.87	1352403.15	Картометрический метод	0.1	-
35936	694210.86	1352401.81	Картометрический метод	0.1	-
35937	694192.52	1352390.33	Картометрический метод	0.1	-
35938	694170.62	1352376.56	Картометрический метод	0.1	-

2. Сведения о характерных точках границ объекта					
Обозначение характерных точек границ	Координаты, м		Метод определения координат характерной точки	Средняя квадратическая погрешность положения характерной точки (Mt), м	Описание обозначения точки на местности (при наличии)
	X	Y			
1	2	3	4	5	6
35879	694165.45	1352379.96	Картометрический метод	0.1	-
35939	694172.91	1352541.75	Картометрический метод	0.1	-
35940	694142.63	1352522.81	Картометрический метод	0.1	-
35941	694134.31	1352517.32	Картометрический метод	0.1	-
35942	694115.80	1352505.09	Картометрический метод	0.1	-
35943	694140.85	1352465.74	Картометрический метод	0.1	-
35944	694156.08	1352476.05	Картометрический метод	0.1	-
35945	694169.57	1352454.82	Картометрический метод	0.1	-
35946	694180.48	1352457.09	Картометрический метод	0.1	-
35947	694188.31	1352468.45	Картометрический метод	0.1	-
35948	694189.67	1352470.46	Картометрический метод	0.1	-
35949	694197.26	1352481.65	Картометрический метод	0.1	-
35950	694205.82	1352495.09	Картометрический метод	0.1	-
35951	694238.04	1352545.77	Картометрический метод	0.1	-
35952	694241.78	1352552.76	Картометрический метод	0.1	-
35953	694297.65	1352591.60	Картометрический метод	0.1	-
35954	694287.84	1352601.03	Картометрический метод	0.1	-
35955	694290.66	1352604.18	Картометрический метод	0.1	-
35956	694280.12	1352613.16	Картометрический метод	0.1	-
35957	694270.47	1352621.39	Картометрический метод	0.1	-
35958	694268.42	1352622.81	Картометрический метод	0.1	-
35959	694266.29	1352623.28	Картометрический метод	0.1	-
35960	694264.09	1352622.67	Картометрический метод	0.1	-
35961	694262.06	1352621.65	Картометрический метод	0.1	-
35962	694259.81	1352621.02	Картометрический метод	0.1	-

2. Сведения о характерных точках границ объекта					
Обозначение характерных точек границ	Координаты, м		Метод определения координат характерной точки	Средняя квадратическая погрешность положения характерной точки (Mt), м	Описание обозначения точки на местности (при наличии)
	X	Y			
1	2	3	4	5	6
35963	694252.02	1352622.74	Картометрический метод	0.1	-
35964	694247.87	1352619.65	Картометрический метод	0.1	-
35965	694242.31	1352615.57	Картометрический метод	0.1	-
35966	694211.94	1352593.14	Картометрический метод	0.1	-
35967	694211.27	1352590.51	Картометрический метод	0.1	-
35968	694207.91	1352584.66	Картометрический метод	0.1	-
35969	694201.59	1352583.54	Картометрический метод	0.1	-
35970	694195.95	1352577.78	Картометрический метод	0.1	-
35971	694175.88	1352557.33	Картометрический метод	0.1	-
35972	694167.28	1352550.86	Картометрический метод	0.1	-
35939	694172.91	1352541.75	Картометрический метод	0.1	-
35973	694197.26	1352481.65	Картометрический метод	0.1	-
35974	694189.67	1352470.46	Картометрический метод	0.1	-
35975	694188.31	1352468.45	Картометрический метод	0.1	-
35976	694180.48	1352457.09	Картометрический метод	0.1	-
35977	694169.57	1352454.82	Картометрический метод	0.1	-
35978	694156.08	1352476.05	Картометрический метод	0.1	-
35979	694140.85	1352465.74	Картометрический метод	0.1	-
35980	694115.80	1352505.09	Картометрический метод	0.1	-
35981	694134.31	1352517.32	Картометрический метод	0.1	-
35982	694142.63	1352522.81	Картометрический метод	0.1	-
35983	694172.91	1352541.75	Картометрический метод	0.1	-
35984	694201.82	1352494.96	Картометрический метод	0.1	-
35985	694205.82	1352495.09	Картометрический метод	0.1	-
35973	694197.26	1352481.65	Картометрический метод	0.1	-

2. Сведения о характерных точках границ объекта					
Обозначение характерных точек границ	Координаты, м		Метод определения координат характерной точки	Средняя квадратическая погрешность положения характерной точки (Mt), м	Описание обозначения точки на местности (при наличии)
	X	Y			
1	2	3	4	5	6
35986	694268.42	1352622.81	Картометрический метод	0.1	-
35987	694270.47	1352621.39	Картометрический метод	0.1	-
35988	694280.12	1352613.16	Картометрический метод	0.1	-
35989	694290.66	1352604.18	Картометрический метод	0.1	-
35990	694287.84	1352601.03	Картометрический метод	0.1	-
35991	694297.65	1352591.60	Картометрический метод	0.1	-
35992	694241.78	1352552.76	Картометрический метод	0.1	-
35993	694238.04	1352545.77	Картометрический метод	0.1	-
35994	694205.82	1352495.09	Картометрический метод	0.1	-
35995	694201.82	1352494.96	Картометрический метод	0.1	-
35996	694172.91	1352541.75	Картометрический метод	0.1	-
35997	694167.28	1352550.86	Картометрический метод	0.1	-
35998	694175.88	1352557.33	Картометрический метод	0.1	-
35999	694195.95	1352577.78	Картометрический метод	0.1	-
36000	694201.59	1352583.54	Картометрический метод	0.1	-
36001	694207.91	1352584.66	Картометрический метод	0.1	-
36002	694211.27	1352590.51	Картометрический метод	0.1	-
36003	694211.94	1352593.14	Картометрический метод	0.1	-
36004	694242.31	1352615.57	Картометрический метод	0.1	-
36005	694247.87	1352619.65	Картометрический метод	0.1	-
36006	694252.02	1352622.74	Картометрический метод	0.1	-
36007	694259.81	1352621.02	Картометрический метод	0.1	-
36008	694262.06	1352621.65	Картометрический метод	0.1	-
36009	694264.09	1352622.67	Картометрический метод	0.1	-
36010	694266.29	1352623.28	Картометрический метод	0.1	-

2. Сведения о характерных точках границ объекта					
Обозначение характерных точек границ	Координаты, м		Метод определения координат характерной точки	Средняя квадратическая погрешность положения характерной точки (Mt), м	Описание обозначения точки на местности (при наличии)
	X	Y			
1	2	3	4	5	6
35986	694268.42	1352622.81	Картометрический метод	0.1	-
36011	703243.62	1365273.62	Картометрический метод	0.1	-
36012	703328.47	1365353.17	Картометрический метод	0.1	-
36013	703365.28	1365407.17	Картометрический метод	0.1	-
36014	703394.78	1365490.53	Картометрический метод	0.1	-
36015	703387.48	1365581.29	Картометрический метод	0.1	-
36016	703392.31	1365626.92	Картометрический метод	0.1	-
36017	703453.60	1365793.31	Картометрический метод	0.1	-
36018	703464.40	1365822.61	Картометрический метод	0.1	-
36019	703488.60	1365882.79	Картометрический метод	0.1	-
36020	703621.18	1365872.52	Картометрический метод	0.1	-
36021	703639.78	1365861.36	Картометрический метод	0.1	-
36022	703627.34	1365839.42	Картометрический метод	0.1	-
36023	703586.00	1365793.47	Картометрический метод	0.1	-
36024	703571.82	1365752.87	Картометрический метод	0.1	-
36025	703569.08	1365715.96	Картометрический метод	0.1	-
36026	703579.35	1365681.31	Картометрический метод	0.1	-
36027	703595.33	1365646.28	Картометрический метод	0.1	-
36028	703641.92	1365586.11	Картометрический метод	0.1	-
36029	703307.29	1365292.52	Картометрический метод	0.1	-
36030	703287.15	1365188.71	Картометрический метод	0.1	-
36031	703243.56	1365172.62	Картометрический метод	0.1	-
36032	703222.66	1365199.80	Картометрический метод	0.1	-
36033	703200.48	1365224.44	Картометрический метод	0.1	-
36011	703243.62	1365273.62	Картометрический метод	0.1	-

2. Сведения о характерных точках границ объекта					
Обозначение характерных точек границ	Координаты, м		Метод определения координат характерной точки	Средняя квадратическая погрешность положения характерной точки (Mt), м	Описание обозначения точки на местности (при наличии)
	X	Y			
1	2	3	4	5	6
36034	649303.98	1330122.02	Картометрический метод	0.1	-
36035	649388.69	1330091.02	Картометрический метод	0.1	-
36036	649835.36	1329931.23	Картометрический метод	0.1	-
36037	649448.11	1329791.12	Картометрический метод	0.1	-
36038	649410.12	1329801.66	Картометрический метод	0.1	-
36039	649378.22	1329888.71	Картометрический метод	0.1	-
36040	649422.82	1329905.39	Картометрический метод	0.1	-
36041	649419.10	1329910.35	Картометрический метод	0.1	-
36042	649429.03	1329912.56	Картометрический метод	0.1	-
36043	649433.62	1329913.19	Картометрический метод	0.1	-
36044	649431.46	1329928.48	Картометрический метод	0.1	-
36045	649425.75	1329930.51	Картометрический метод	0.1	-
36046	649422.11	1329950.27	Картометрический метод	0.1	-
36047	649449.87	1329967.96	Картометрический метод	0.1	-
36048	649440.99	1329994.23	Картометрический метод	0.1	-
36049	649432.73	1330015.48	Картометрический метод	0.1	-
36050	649407.69	1330030.49	Картометрический метод	0.1	-
36051	649398.53	1330034.39	Картометрический метод	0.1	-
36052	649390.95	1330030.33	Картометрический метод	0.1	-
36053	649368.86	1330025.89	Картометрический метод	0.1	-
36054	649358.46	1330024.56	Картометрический метод	0.1	-
36055	649365.27	1329998.24	Картометрический метод	0.1	-
36056	649344.07	1329995.27	Картометрический метод	0.1	-
36034	649303.98	1330122.02	Картометрический метод	0.1	-
36057	651671.72	1279196.21	Картометрический метод	0.1	-

2. Сведения о характерных точках границ объекта					
Обозначение характерных точек границ	Координаты, м		Метод определения координат характерной точки	Средняя квадратическая погрешность положения характерной точки (Mt), м	Описание обозначения точки на местности (при наличии)
	X	Y			
1	2	3	4	5	6
36058	651586.06	1278855.04	Картометрический метод	0.1	-
36059	651600.47	1278993.98	Картометрический метод	0.1	-
36060	651566.30	1278995.76	Картометрический метод	0.1	-
36061	651515.27	1279012.06	Картометрический метод	0.1	-
36062	651519.15	1279258.90	Картометрический метод	0.1	-
36063	651573.40	1279252.29	Картометрический метод	0.1	-
36064	651616.57	1279242.13	Картометрический метод	0.1	-
36065	651647.03	1279233.87	Картометрический метод	0.1	-
36066	651682.96	1279221.79	Картометрический метод	0.1	-
36057	651671.72	1279196.21	Картометрический метод	0.1	-
36067	651612.38	1279199.51	Картометрический метод	0.1	-
36068	651573.20	1279207.64	Картометрический метод	0.1	-
36069	651574.88	1279166.44	Картометрический метод	0.1	-
36070	651604.24	1279160.34	Картометрический метод	0.1	-
36067	651612.38	1279199.51	Картометрический метод	0.1	-
36071	651641.81	1279112.01	Картометрический метод	0.1	-
36072	651641.27	1279125.70	Картометрический метод	0.1	-
36073	651626.34	1279124.83	Картометрический метод	0.1	-
36074	651627.33	1279111.22	Картометрический метод	0.1	-
36071	651641.81	1279112.01	Картометрический метод	0.1	-
36075	651612.38	1279199.51	Картометрический метод	0.1	-
36076	651604.24	1279160.34	Картометрический метод	0.1	-
36077	651574.88	1279166.44	Картометрический метод	0.1	-
36078	651573.20	1279207.64	Картометрический метод	0.1	-
36075	651612.38	1279199.51	Картометрический метод	0.1	-

2. Сведения о характерных точках границ объекта					
Обозначение характерных точек границ	Координаты, м		Метод определения координат характерной точки	Средняя квадратическая погрешность положения характерной точки (Mt), м	Описание обозначения точки на местности (при наличии)
	X	Y			
1	2	3	4	5	6
36079	651641.81	1279112.01	Картометрический метод	0.1	-
36080	651627.33	1279111.22	Картометрический метод	0.1	-
36081	651626.34	1279124.83	Картометрический метод	0.1	-
36082	651641.27	1279125.70	Картометрический метод	0.1	-
36079	651641.81	1279112.01	Картометрический метод	0.1	-
36083	706862.99	1367543.76	Картометрический метод	0.1	-
36084	706850.12	1367553.17	Картометрический метод	0.1	-
36085	706889.45	1367775.43	Картометрический метод	0.1	-
36086	706908.44	1367955.92	Картометрический метод	0.1	-
36087	706910.80	1367992.73	Картометрический метод	0.1	-
36088	706914.09	1368083.52	Картометрический метод	0.1	-
36089	706915.89	1368191.44	Картометрический метод	0.1	-
36090	706917.79	1368298.10	Картометрический метод	0.1	-
36091	706921.69	1368516.91	Картометрический метод	0.1	-
36092	706936.22	1368516.68	Картометрический метод	0.1	-
36093	706936.47	1368532.88	Картометрический метод	0.1	-
36094	706931.23	1368585.85	Картометрический метод	0.1	-
36095	706918.34	1368626.43	Картометрический метод	0.1	-
36096	706881.17	1368694.64	Картометрический метод	0.1	-
36097	706838.87	1368738.28	Картометрический метод	0.1	-
36098	706787.14	1368761.58	Картометрический метод	0.1	-
36099	706700.14	1368782.23	Картометрический метод	0.1	-
36100	706700.94	1368784.04	Картометрический метод	0.1	-
36101	706640.30	1368810.92	Картометрический метод	0.1	-
36102	706279.22	1369036.14	Картометрический метод	0.1	-

2. Сведения о характерных точках границ объекта					
Обозначение характерных точек границ	Координаты, м		Метод определения координат характерной точки	Средняя квадратическая погрешность положения характерной точки (Mt), м	Описание обозначения точки на местности (при наличии)
	X	Y			
1	2	3	4	5	6
36103	706087.95	1369157.40	Картометрический метод	0.1	-
36104	706047.56	1369189.46	Картометрический метод	0.1	-
36105	706024.90	1369224.58	Картометрический метод	0.1	-
36106	706016.68	1369258.66	Картометрический метод	0.1	-
36107	706000.62	1369403.77	Картометрический метод	0.1	-
36108	705982.66	1369491.27	Картометрический метод	0.1	-
36109	705965.33	1369521.40	Картометрический метод	0.1	-
36110	705945.77	1369532.92	Картометрический метод	0.1	-
36111	705664.29	1369661.70	Картометрический метод	0.1	-
36112	705660.44	1369664.18	Картометрический метод	0.1	-
36113	705616.53	1369692.41	Картометрический метод	0.1	-
36114	705575.78	1369734.77	Картометрический метод	0.1	-
36115	705575.05	1369734.10	Картометрический метод	0.1	-
36116	705419.57	1369901.85	Картометрический метод	0.1	-
36117	705406.25	1369912.03	Картометрический метод	0.1	-
36118	705362.39	1369935.66	Картометрический метод	0.1	-
36119	705355.42	1369921.25	Картометрический метод	0.1	-
36120	705265.76	1369965.96	Картометрический метод	0.1	-
36121	705271.48	1369977.63	Картометрический метод	0.1	-
36122	704980.25	1370123.83	Картометрический метод	0.1	-
36123	704876.46	1370198.10	Картометрический метод	0.1	-
36124	704877.76	1370199.62	Картометрический метод	0.1	-
36125	704795.21	1370271.69	Картометрический метод	0.1	-
36126	704772.24	1370300.31	Картометрический метод	0.1	-
36127	704759.32	1370325.78	Картометрический метод	0.1	-

2. Сведения о характерных точках границ объекта					
Обозначение характерных точек границ	Координаты, м		Метод определения координат характерной точки	Средняя квадратическая погрешность положения характерной точки (Mt), м	Описание обозначения точки на местности (при наличии)
	X	Y			
1	2	3	4	5	6
36128	704751.72	1370350.57	Картометрический метод	0.1	-
36129	704746.62	1370374.85	Картометрический метод	0.1	-
36130	704745.13	1370399.56	Картометрический метод	0.1	-
36131	704748.75	1370426.61	Картометрический метод	0.1	-
36132	704800.07	1370579.71	Картометрический метод	0.1	-
36133	704797.26	1370580.77	Картометрический метод	0.1	-
36134	704850.75	1370737.13	Картометрический метод	0.1	-
36135	704863.02	1370793.82	Картометрический метод	0.1	-
36136	704862.51	1370837.40	Картометрический метод	0.1	-
36137	704850.19	1370878.84	Картометрический метод	0.1	-
36138	704834.49	1370908.24	Картометрический метод	0.1	-
36139	704689.63	1371099.96	Картометрический метод	0.1	-
36140	704692.84	1371102.36	Картометрический метод	0.1	-
36141	704625.02	1371192.38	Картометрический метод	0.1	-
36142	704609.06	1371213.66	Картометрический метод	0.1	-
36143	704493.21	1371367.57	Картометрический метод	0.1	-
36144	704423.48	1371441.56	Картометрический метод	0.1	-
36145	704354.17	1371491.46	Картометрический метод	0.1	-
36146	704356.29	1371494.44	Картометрический метод	0.1	-
36147	704346.28	1371501.04	Картометрический метод	0.1	-
36148	704344.35	1371498.28	Картометрический метод	0.1	-
36149	704249.11	1371564.81	Картометрический метод	0.1	-
36150	704249.67	1371565.63	Картометрический метод	0.1	-
36151	704181.43	1371617.78	Картометрический метод	0.1	-
36152	704104.70	1371700.20	Картометрический метод	0.1	-

2. Сведения о характерных точках границ объекта					
Обозначение характерных точек границ	Координаты, м		Метод определения координат характерной точки	Средняя квадратическая погрешность положения характерной точки (Mt), м	Описание обозначения точки на местности (при наличии)
	X	Y			
1	2	3	4	5	6
36153	704106.42	1371721.09	Картометрический метод	0.1	-
36154	704106.32	1371720.98	Картометрический метод	0.1	-
36155	704071.58	1371760.11	Картометрический метод	0.1	-
36156	703935.99	1371913.27	Картометрический метод	0.1	-
36157	703736.51	1372136.94	Картометрический метод	0.1	-
36158	703617.37	1372255.32	Картометрический метод	0.1	-
36159	703562.18	1372307.20	Картометрический метод	0.1	-
36160	703500.42	1372354.68	Картометрический метод	0.1	-
36161	703210.90	1372576.27	Картометрический метод	0.1	-
36162	703059.11	1372684.18	Картометрический метод	0.1	-
36163	703058.62	1372652.37	Картометрический метод	0.1	-
36164	703037.84	1372667.74	Картометрический метод	0.1	-
36165	703043.49	1372677.15	Картометрический метод	0.1	-
36166	702994.87	1372701.42	Картометрический метод	0.1	-
36167	702915.81	1372729.67	Картометрический метод	0.1	-
36168	702875.08	1372746.82	Картометрический метод	0.1	-
36169	702824.49	1372773.12	Картометрический метод	0.1	-
36170	702825.52	1372775.10	Картометрический метод	0.1	-
36171	702800.74	1372789.49	Картометрический метод	0.1	-
36172	702750.31	1372825.29	Картометрический метод	0.1	-
36173	702708.31	1372857.46	Картометрический метод	0.1	-
36174	702677.35	1372891.95	Картометрический метод	0.1	-
36175	702621.15	1372942.84	Картометрический метод	0.1	-
36176	702571.75	1372980.63	Картометрический метод	0.1	-
36177	702500.04	1373031.27	Картометрический метод	0.1	-

2. Сведения о характерных точках границ объекта					
Обозначение характерных точек границ	Координаты, м		Метод определения координат характерной точки	Средняя квадратическая погрешность положения характерной точки (Mt), м	Описание обозначения точки на местности (при наличии)
	X	Y			
1	2	3	4	5	6
36178	702436.89	1373085.27	Картометрический метод	0.1	-
36179	702424.63	1373100.46	Картометрический метод	0.1	-
36180	702410.96	1373121.68	Картометрический метод	0.1	-
36181	702397.83	1373144.89	Картометрический метод	0.1	-
36182	702395.78	1373173.43	Картометрический метод	0.1	-
36183	702397.64	1373196.40	Картометрический метод	0.1	-
36184	702402.01	1373219.83	Картометрический метод	0.1	-
36185	702410.34	1373240.20	Картометрический метод	0.1	-
36186	702433.19	1373262.84	Картометрический метод	0.1	-
36187	702520.27	1373330.47	Картометрический метод	0.1	-
36188	702579.31	1373364.54	Картометрический метод	0.1	-
36189	702602.47	1373374.18	Картометрический метод	0.1	-
36190	702623.57	1373380.34	Картометрический метод	0.1	-
36191	702714.54	1373377.90	Картометрический метод	0.1	-
36192	702857.86	1373366.14	Картометрический метод	0.1	-
36193	702904.89	1373367.40	Картометрический метод	0.1	-
36194	702944.07	1373378.78	Картометрический метод	0.1	-
36195	702971.35	1373396.35	Картометрический метод	0.1	-
36196	702969.88	1373398.37	Картометрический метод	0.1	-
36197	703101.18	1373511.80	Картометрический метод	0.1	-
36198	703136.97	1373561.24	Картометрический метод	0.1	-
36199	703135.98	1373561.76	Картометрический метод	0.1	-
36200	703145.75	1373579.11	Картометрический метод	0.1	-
36201	703143.77	1373580.14	Картометрический метод	0.1	-
36202	703147.91	1373589.07	Картометрический метод	0.1	-

2. Сведения о характерных точках границ объекта					
Обозначение характерных точек границ	Координаты, м		Метод определения координат характерной точки	Средняя квадратическая погрешность положения характерной точки (Mt), м	Описание обозначения точки на местности (при наличии)
	X	Y			
1	2	3	4	5	6
36203	703150.39	1373587.53	Картометрический метод	0.1	-
36204	703155.03	1373596.46	Картометрический метод	0.1	-
36205	703153.04	1373596.99	Картометрический метод	0.1	-
36206	703156.68	1373605.94	Картометрический метод	0.1	-
36207	703159.16	1373604.90	Картометрический метод	0.1	-
36208	703172.24	1373641.19	Картометрический метод	0.1	-
36209	703181.52	1373691.05	Картометрический метод	0.1	-
36210	703189.41	1373778.93	Картометрический метод	0.1	-
36211	703183.42	1373811.03	Картометрический метод	0.1	-
36212	703163.70	1373860.35	Картометрический метод	0.1	-
36213	703022.19	1374145.11	Картометрический метод	0.1	-
36214	702877.41	1374444.42	Картометрический метод	0.1	-
36215	702821.53	1374547.31	Картометрический метод	0.1	-
36216	702819.00	1374545.85	Картометрический метод	0.1	-
36217	702792.16	1374587.28	Картометрический метод	0.1	-
36218	702792.66	1374587.77	Картометрический метод	0.1	-
36219	702776.06	1374613.04	Картометрический метод	0.1	-
36220	702778.08	1374614.00	Картометрический метод	0.1	-
36221	702724.26	1374689.36	Картометрический метод	0.1	-
36222	702533.82	1374915.39	Картометрический метод	0.1	-
36223	702531.29	1374913.43	Картометрический метод	0.1	-
36224	702498.89	1374951.44	Картометрический метод	0.1	-
36225	702500.92	1374953.41	Картометрический метод	0.1	-
36226	702447.88	1375014.26	Картометрический метод	0.1	-
36227	702446.87	1375013.77	Картометрический метод	0.1	-

2. Сведения о характерных точках границ объекта					
Обозначение характерных точек границ	Координаты, м		Метод определения координат характерной точки	Средняя квадратическая погрешность положения характерной точки (Mt), м	Описание обозначения точки на местности (при наличии)
	X	Y			
1	2	3	4	5	6
36228	702434.59	1375027.97	Картометрический метод	0.1	-
36229	702435.10	1375028.46	Картометрический метод	0.1	-
36230	702365.34	1375107.57	Картометрический метод	0.1	-
36231	702280.78	1375198.91	Картометрический метод	0.1	-
36232	702283.83	1375201.86	Картометрический метод	0.1	-
36233	702193.45	1375305.30	Картометрический метод	0.1	-
36234	702194.98	1375306.78	Картометрический метод	0.1	-
36235	702081.99	1375434.57	Картометрический метод	0.1	-
36236	702081.47	1375433.58	Картометрический метод	0.1	-
36237	702048.06	1375471.11	Картометрический метод	0.1	-
36238	702049.07	1375471.60	Картометрический метод	0.1	-
36239	701796.52	1375754.61	Картометрический метод	0.1	-
36240	701637.81	1375900.63	Картометрический метод	0.1	-
36241	701517.26	1375992.55	Картометрический метод	0.1	-
36242	701516.75	1375992.05	Картометрический метод	0.1	-
36243	701475.06	1376011.71	Картометрический метод	0.1	-
36244	701456.84	1376030.00	Картометрический метод	0.1	-
36245	701396.91	1376066.45	Картометрический метод	0.1	-
36246	701397.94	1376067.94	Картометрический метод	0.1	-
36247	701331.04	1376106.50	Картометрический метод	0.1	-
36248	701332.58	1376108.97	Картометрический метод	0.1	-
36249	701299.84	1376125.49	Картометрический метод	0.1	-
36250	701299.33	1376125.00	Картометрический метод	0.1	-
36251	701008.87	1376287.10	Картометрический метод	0.1	-
36252	701007.84	1376285.12	Картометрический метод	0.1	-

2. Сведения о характерных точках границ объекта					
Обозначение характерных точек границ	Координаты, м		Метод определения координат характерной точки	Средняя квадратическая погрешность положения характерной точки (Mt), м	Описание обозначения точки на местности (при наличии)
	X	Y			
1	2	3	4	5	6
36253	700979.09	1376301.08	Картометрический метод	0.1	-
36254	700979.59	1376301.57	Картометрический метод	0.1	-
36255	700795.69	1376403.48	Картометрический метод	0.1	-
36256	700795.17	1376402.49	Картометрический метод	0.1	-
36257	700777.83	1376412.27	Картометрический метод	0.1	-
36258	700778.34	1376413.26	Картометрический метод	0.1	-
36259	700374.37	1376638.66	Картометрический метод	0.1	-
36260	700236.56	1376714.85	Картометрический метод	0.1	-
36261	700237.09	1376716.84	Картометрический метод	0.1	-
36262	700209.32	1376731.28	Картометрический метод	0.1	-
36263	700208.79	1376729.79	Картометрический метод	0.1	-
36264	700169.64	1376751.91	Картометрический метод	0.1	-
36265	700153.30	1376730.66	Картометрический метод	0.1	-
36266	700142.38	1376735.84	Картометрический метод	0.1	-
36267	700117.28	1376761.23	Картометрический метод	0.1	-
36268	700127.00	1376775.08	Картометрический метод	0.1	-
36269	699700.72	1377012.34	Картометрический метод	0.1	-
36270	699699.67	1377009.35	Картометрический метод	0.1	-
36271	699550.96	1377091.71	Картометрический метод	0.1	-
36272	699552.50	1377094.69	Картометрический метод	0.1	-
36273	699469.17	1377137.51	Картометрический метод	0.1	-
36274	699389.67	1377169.27	Картометрический метод	0.1	-
36275	699302.57	1377195.15	Картометрический метод	0.1	-
36276	699208.87	1377214.63	Картометрический метод	0.1	-
36277	699209.42	1377217.62	Картометрический метод	0.1	-

2. Сведения о характерных точках границ объекта					
Обозначение характерных точек границ	Координаты, м		Метод определения координат характерной точки	Средняя квадратическая погрешность положения характерной точки (Mt), м	Описание обозначения точки на местности (при наличии)
	X	Y			
1	2	3	4	5	6
36278	699129.08	1377228.39	Картометрический метод	0.1	-
36279	699084.60	1377229.59	Картометрический метод	0.1	-
36280	699084.57	1377228.09	Картометрический метод	0.1	-
36281	698970.65	1377233.89	Картометрический метод	0.1	-
36282	698884.33	1377245.26	Картометрический метод	0.1	-
36283	698841.01	1377257.44	Картометрический метод	0.1	-
36284	698810.78	1377274.42	Картометрический метод	0.1	-
36285	698776.69	1377300.46	Картометрический метод	0.1	-
36286	698733.41	1377346.15	Картометрический метод	0.1	-
36287	698731.38	1377344.68	Картометрический метод	0.1	-
36288	698697.76	1377400.22	Картометрический метод	0.1	-
36289	698698.77	1377400.70	Картометрический метод	0.1	-
36290	698688.70	1377428.36	Картометрический метод	0.1	-
36291	698687.70	1377428.38	Картометрический метод	0.1	-
36292	698669.11	1377485.68	Картометрический метод	0.1	-
36293	698672.12	1377486.63	Картометрический метод	0.1	-
36294	698667.82	1377499.20	Картометрический метод	0.1	-
36295	698673.85	1377501.11	Картометрический метод	0.1	-
36296	698663.37	1377534.27	Картометрический метод	0.1	-
36297	698658.35	1377532.85	Картометрический метод	0.1	-
36298	698651.68	1377553.46	Картометрический метод	0.1	-
36299	698653.19	1377554.44	Картометрический метод	0.1	-
36300	698520.78	1377972.06	Картометрический метод	0.1	-
36301	698503.85	1377976.83	Картометрический метод	0.1	-
36302	698496.30	1378005.45	Картометрический метод	0.1	-

2. Сведения о характерных точках границ объекта					
Обозначение характерных точек границ	Координаты, м		Метод определения координат характерной точки	Средняя квадратическая погрешность положения характерной точки (Mt), м	Описание обозначения точки на местности (при наличии)
	X	Y			
1	2	3	4	5	6
36303	698504.02	1378019.33	Картометрический метод	0.1	-
36304	698478.93	1378108.24	Картометрический метод	0.1	-
36305	698476.55	1378115.78	Картометрический метод	0.1	-
36306	698427.40	1378265.07	Картометрический метод	0.1	-
36307	698389.44	1378394.68	Картометрический метод	0.1	-
36308	698372.38	1378485.45	Картометрический метод	0.1	-
36309	698370.38	1378485.49	Картометрический метод	0.1	-
36310	698364.15	1378534.59	Картометрический метод	0.1	-
36311	698366.15	1378534.56	Картометрический метод	0.1	-
36312	698345.18	1378915.92	Картометрический метод	0.1	-
36313	698335.31	1378956.08	Картометрический метод	0.1	-
36314	698303.53	1379002.09	Картометрический метод	0.1	-
36315	698265.96	1379029.18	Картометрический метод	0.1	-
36316	698225.64	1379040.82	Картометрический метод	0.1	-
36317	698192.62	1379039.84	Картометрический метод	0.1	-
36318	697927.52	1378971.53	Картометрический метод	0.1	-
36319	697895.90	1378964.02	Картометрический метод	0.1	-
36320	697851.36	1378962.23	Картометрический метод	0.1	-
36321	697801.00	1378971.02	Картометрический метод	0.1	-
36322	697768.74	1378986.54	Картометрический метод	0.1	-
36323	697735.68	1379014.56	Картометрический метод	0.1	-
36324	697697.86	1379057.66	Картометрический метод	0.1	-
36325	697675.96	1379096.01	Картометрический метод	0.1	-
36326	697662.78	1379147.72	Картометрический метод	0.1	-
36327	697659.91	1379187.77	Картометрический метод	0.1	-

2. Сведения о характерных точках границ объекта					
Обозначение характерных точек границ	Координаты, м		Метод определения координат характерной точки	Средняя квадратическая погрешность положения характерной точки (Mt), м	Описание обозначения точки на местности (при наличии)
	X	Y			
1	2	3	4	5	6
36328	697658.79	1379401.81	Картометрический метод	0.1	-
36329	697655.79	1379401.86	Картометрический метод	0.1	-
36330	697655.56	1379482.37	Картометрический метод	0.1	-
36331	697652.57	1379482.41	Картометрический метод	0.1	-
36332	697652.04	1379512.43	Картометрический метод	0.1	-
36333	697653.04	1379512.41	Картометрический метод	0.1	-
36334	697652.86	1379532.41	Картометрический метод	0.1	-
36335	697657.85	1379532.34	Картометрический метод	0.1	-
36336	697657.46	1379570.85	Картометрический метод	0.1	-
36337	697655.46	1379570.38	Картометрический метод	0.1	-
36338	697652.42	1379599.93	Картометрический метод	0.1	-
36339	697649.41	1379599.47	Картометрический метод	0.1	-
36340	697640.60	1379642.62	Картометрический метод	0.1	-
36341	697643.60	1379643.07	Картометрический метод	0.1	-
36342	697625.01	1379700.37	Картометрический метод	0.1	-
36343	697629.53	1379701.80	Картометрический метод	0.1	-
36344	697595.36	1379786.35	Картометрический метод	0.1	-
36345	697591.34	1379784.91	Картометрический метод	0.1	-
36346	697565.83	1379847.82	Картометрический метод	0.1	-
36347	697567.85	1379848.79	Картометрический метод	0.1	-
36348	697439.87	1380167.34	Картометрический метод	0.1	-
36349	697409.91	1380201.81	Картометрический метод	0.1	-
36350	697237.81	1380386.05	Картометрический метод	0.1	-
36351	697226.70	1380411.23	Картометрический метод	0.1	-
36352	697174.03	1380622.08	Картометрический метод	0.1	-

2. Сведения о характерных точках границ объекта					
Обозначение характерных точек границ	Координаты, м		Метод определения координат характерной точки	Средняя квадратическая погрешность положения характерной точки (Mt), м	Описание обозначения точки на местности (при наличии)
	X	Y			
1	2	3	4	5	6
36353	697157.80	1380670.84	Картометрический метод	0.1	-
36354	697119.23	1380761.95	Картометрический метод	0.1	-
36355	697118.23	1380761.47	Картометрический метод	0.1	-
36356	697110.51	1380779.59	Картометрический метод	0.1	-
36357	697111.52	1380780.08	Картометрический метод	0.1	-
36358	697103.80	1380798.20	Картометрический метод	0.1	-
36359	697101.80	1380797.73	Картометрический метод	0.1	-
36360	697074.80	1380861.67	Картометрический метод	0.1	-
36361	697076.81	1380862.13	Картометрический метод	0.1	-
36362	697027.00	1380969.43	Картометрический метод	0.1	-
36363	697025.50	1380968.95	Картометрический метод	0.1	-
36364	697014.23	1380984.13	Картометрический метод	0.1	-
36365	697011.20	1380981.68	Картометрический метод	0.1	-
36366	696999.43	1380996.87	Картометрический метод	0.1	-
36367	696997.91	1380995.39	Картометрический метод	0.1	-
36368	696971.33	1381022.31	Картометрический метод	0.1	-
36369	696976.93	1381028.23	Картометрический метод	0.1	-
36370	696960.61	1381039.99	Картометрический метод	0.1	-
36371	696962.65	1381042.45	Картометрический метод	0.1	-
36372	696938.42	1381059.34	Картометрический метод	0.1	-
36373	696936.87	1381056.36	Картометрический метод	0.1	-
36374	696912.63	1381073.25	Картометрический метод	0.1	-
36375	696913.15	1381074.24	Картометрический метод	0.1	-
36376	696577.76	1381304.56	Картометрический метод	0.1	-
36377	696513.01	1381352.58	Картометрический метод	0.1	-

2. Сведения о характерных точках границ объекта					
Обозначение характерных точек границ	Координаты, м		Метод определения координат характерной точки	Средняя квадратическая погрешность положения характерной точки (Mt), м	Описание обозначения точки на местности (при наличии)
	X	Y			
1	2	3	4	5	6
36378	696511.48	1381350.61	Картометрический метод	0.1	-
36379	696477.35	1381374.15	Картометрический метод	0.1	-
36380	696446.36	1381406.64	Картометрический метод	0.1	-
36381	696425.80	1381434.97	Картометрический метод	0.1	-
36382	696303.85	1381628.41	Картометрический метод	0.1	-
36383	696274.09	1381706.89	Картометрический метод	0.1	-
36384	696263.24	1381748.57	Картометрический метод	0.1	-
36385	696257.53	1381798.16	Картометрический метод	0.1	-
36386	696257.54	1381830.66	Картометрический метод	0.1	-
36387	696266.69	1381903.53	Картометрический метод	0.1	-
36388	696265.70	1381904.04	Картометрический метод	0.1	-
36389	696292.59	1381992.12	Картометрический метод	0.1	-
36390	696293.59	1381991.61	Картометрический метод	0.1	-
36391	696307.09	1382023.40	Картометрический метод	0.1	-
36392	696353.16	1382090.68	Картометрический метод	0.1	-
36393	696383.72	1382126.20	Картометрический метод	0.1	-
36394	696646.52	1382396.57	Картометрический метод	0.1	-
36395	696679.96	1382424.54	Картометрический метод	0.1	-
36396	696730.48	1382457.25	Картометрический метод	0.1	-
36397	696810.61	1382496.49	Картометрический метод	0.1	-
36398	697516.65	1382748.36	Картометрический метод	0.1	-
36399	697565.55	1382773.09	Картометрический метод	0.1	-
36400	697623.15	1382811.18	Картометрический метод	0.1	-
36401	697676.44	1382860.34	Картометрический метод	0.1	-
36402	697675.94	1382860.85	Картометрический метод	0.1	-

2. Сведения о характерных точках границ объекта					
Обозначение характерных точек границ	Координаты, м		Метод определения координат характерной точки	Средняя квадратическая погрешность положения характерной точки (Mt), м	Описание обозначения точки на местности (при наличии)
	X	Y			
1	2	3	4	5	6
36403	697720.28	1382913.65	Картометрический метод	0.1	-
36404	697721.27	1382913.14	Картометрический метод	0.1	-
36405	698156.37	1383486.32	Картометрический метод	0.1	-
36406	698178.49	1383525.47	Картометрический метод	0.1	-
36407	698177.01	1383526.49	Картометрический метод	0.1	-
36408	698198.36	1383580.66	Картометрический метод	0.1	-
36409	698200.36	1383580.13	Картометрический метод	0.1	-
36410	698215.25	1383636.90	Картометрический метод	0.1	-
36411	698221.15	1383693.81	Картометрический метод	0.1	-
36412	698215.06	1383782.92	Картометрический метод	0.1	-
36413	698213.86	1383833.44	Картометрический метод	0.1	-
36414	698211.36	1383833.48	Картометрический метод	0.1	-
36415	698201.47	1383967.15	Картометрический метод	0.1	-
36416	698198.29	1383987.20	Картометрический метод	0.1	-
36417	698197.91	1383994.71	Картометрический метод	0.1	-
36418	698187.44	1384154.89	Картометрический метод	0.1	-
36419	698193.73	1384205.29	Картометрический метод	0.1	-
36420	698205.36	1384244.61	Картометрический метод	0.1	-
36421	698223.52	1384286.33	Картометрический метод	0.1	-
36422	698256.21	1384329.82	Картометрический метод	0.1	-
36423	698254.72	1384330.84	Картометрический метод	0.1	-
36424	698287.17	1384358.83	Картометрический метод	0.1	-
36425	698288.14	1384357.31	Картометрический метод	0.1	-
36426	698354.38	1384403.27	Картометрический метод	0.1	-
36427	698353.89	1384404.28	Картометрический метод	0.1	-

2. Сведения о характерных точках границ объекта					
Обозначение характерных точек границ	Координаты, м		Метод определения координат характерной точки	Средняя квадратическая погрешность положения характерной точки (Mt), м	Описание обозначения точки на местности (при наличии)
	X	Y			
1	2	3	4	5	6
36428	698413.01	1384442.85	Картометрический метод	0.1	-
36429	698413.50	1384442.34	Картометрический метод	0.1	-
36430	698604.03	1384569.84	Картометрический метод	0.1	-
36431	698630.45	1384595.93	Картометрический метод	0.1	-
36432	698628.98	1384597.95	Картометрический метод	0.1	-
36433	698668.32	1384650.83	Картометрический метод	0.1	-
36434	698670.30	1384649.80	Картометрический метод	0.1	-
36435	698685.30	1384681.07	Картометрический метод	0.1	-
36436	698732.61	1384890.84	Картометрический метод	0.1	-
36437	698759.54	1385012.43	Картометрический метод	0.1	-
36438	698754.55	1385013.01	Картометрический метод	0.1	-
36439	698768.06	1385076.80	Картометрический метод	0.1	-
36440	698773.05	1385076.22	Картометрический метод	0.1	-
36441	698829.69	1385337.85	Картометрический метод	0.1	-
36442	698831.69	1385337.82	Картометрический метод	0.1	-
36443	698843.51	1385390.14	Картометрический метод	0.1	-
36444	698841.02	1385390.68	Картометрический метод	0.1	-
36445	698889.49	1385609.93	Картометрический метод	0.1	-
36446	698916.47	1385735.02	Картометрический метод	0.1	-
36447	698930.66	1385778.80	Картометрический метод	0.1	-
36448	698972.49	1385862.64	Картометрический метод	0.1	-
36449	699035.62	1385947.09	Картометрический метод	0.1	-
36450	699034.85	1385947.74	Картометрический метод	0.1	-
36451	699069.81	1385990.10	Картометрический метод	0.1	-
36452	699070.59	1385989.46	Картометрический метод	0.1	-

2. Сведения о характерных точках границ объекта					
Обозначение характерных точек границ	Координаты, м		Метод определения координат характерной точки	Средняя квадратическая погрешность положения характерной точки (Mt), м	Описание обозначения точки на местности (при наличии)
	X	Y			
1	2	3	4	5	6
36453	699198.48	1386145.60	Картометрический метод	0.1	-
36454	699260.89	1386234.12	Картометрический метод	0.1	-
36455	699357.93	1386394.10	Картометрический метод	0.1	-
36456	699507.06	1386655.49	Картометрический метод	0.1	-
36457	699506.20	1386655.98	Картометрический метод	0.1	-
36458	699515.93	1386672.52	Картометрический метод	0.1	-
36459	699528.31	1386669.08	Картометрический метод	0.1	-
36460	699539.82	1386665.87	Картометрический метод	0.1	-
36461	699527.18	1386644.36	Картометрический метод	0.1	-
36462	699526.31	1386644.86	Картометрический метод	0.1	-
36463	699380.88	1386391.04	Картометрический метод	0.1	-
36464	699276.43	1386217.78	Картометрический метод	0.1	-
36465	699212.01	1386126.77	Картометрический метод	0.1	-
36466	699087.46	1385975.38	Картометрический метод	0.1	-
36467	699054.38	1385937.28	Картометрический метод	0.1	-
36468	699056.82	1385935.25	Картометрический метод	0.1	-
36469	699050.65	1385927.12	Картометрический метод	0.1	-
36470	699049.03	1385928.42	Картометрический метод	0.1	-
36471	698993.12	1385855.00	Картометрический метод	0.1	-
36472	698950.61	1385769.74	Картометрический метод	0.1	-
36473	698937.26	1385728.59	Картометрический метод	0.1	-
36474	698799.13	1385069.17	Картометрический метод	0.1	-
36475	698786.33	1385006.97	Картометрический метод	0.1	-
36476	698782.47	1385007.64	Картометрический метод	0.1	-
36477	698706.74	1384672.59	Картометрический метод	0.1	-

2. Сведения о характерных точках границ объекта					
Обозначение характерных точек границ	Координаты, м		Метод определения координат характерной точки	Средняя квадратическая погрешность положения характерной точки (Mt), м	Описание обозначения точки на местности (при наличии)
	X	Y			
1	2	3	4	5	6
36478	698689.79	1384639.59	Картометрический метод	0.1	-
36479	698691.57	1384638.04	Картометрический метод	0.1	-
36480	698648.44	1384579.99	Картометрический метод	0.1	-
36481	698646.59	1384581.46	Картометрический метод	0.1	-
36482	698616.35	1384550.78	Картометрический метод	0.1	-
36483	698424.90	1384423.43	Картометрический метод	0.1	-
36484	698425.45	1384422.60	Картометрический метод	0.1	-
36485	698367.27	1384384.02	Картометрический метод	0.1	-
36486	698366.73	1384384.86	Картометрический метод	0.1	-
36487	698324.78	1384355.59	Картометрический метод	0.1	-
36488	698323.21	1384357.63	Картометрический метод	0.1	-
36489	698282.01	1384327.25	Картометрический метод	0.1	-
36490	698285.08	1384322.81	Картометрический метод	0.1	-
36491	698274.27	1384313.68	Картометрический метод	0.1	-
36492	698272.79	1384315.02	Картометрический метод	0.1	-
36493	698236.34	1384262.04	Картометрический метод	0.1	-
36494	698218.02	1384213.22	Картометрический метод	0.1	-
36495	698209.81	1384156.97	Картометрический метод	0.1	-
36496	698221.18	1383998.90	Картометрический метод	0.1	-
36497	698217.62	1383996.51	Картометрический метод	0.1	-
36498	698218.15	1383975.52	Картометрический метод	0.1	-
36499	698222.61	1383975.72	Картометрический метод	0.1	-
36500	698232.43	1383843.03	Картометрический метод	0.1	-
36501	698228.54	1383842.75	Картометрический метод	0.1	-
36502	698233.96	1383796.76	Картометрический метод	0.1	-

2. Сведения о характерных точках границ объекта					
Обозначение характерных точек границ	Координаты, м		Метод определения координат характерной точки	Средняя квадратическая погрешность положения характерной точки (Mt), м	Описание обозначения точки на местности (при наличии)
	X	Y			
1	2	3	4	5	6
36503	698238.22	1383772.34	Картометрический метод	0.1	-
36504	698243.24	1383692.85	Картометрический метод	0.1	-
36505	698236.51	1383634.13	Картометрический метод	0.1	-
36506	698221.14	1383573.33	Картометрический метод	0.1	-
36507	698223.04	1383572.71	Картометрический метод	0.1	-
36508	698199.99	1383514.88	Картометрический метод	0.1	-
36509	698198.22	1383515.82	Картометрический метод	0.1	-
36510	698176.04	1383476.41	Картометрический метод	0.1	-
36511	697984.90	1383225.47	Картометрический метод	0.1	-
36512	697738.08	1382898.99	Картометрический метод	0.1	-
36513	697738.88	1382898.40	Картометрический метод	0.1	-
36514	697693.14	1382844.14	Картометрический метод	0.1	-
36515	697692.23	1382844.91	Картометрический метод	0.1	-
36516	697630.12	1382787.22	Картометрический метод	0.1	-
36517	697577.12	1382754.55	Картометрический метод	0.1	-
36518	697527.27	1382729.28	Картометрический метод	0.1	-
36519	697212.41	1382615.51	Картометрический метод	0.1	-
36520	696818.20	1382475.61	Картометрический метод	0.1	-
36521	696755.71	1382445.55	Картометрический метод	0.1	-
36522	696700.35	1382410.96	Картометрический метод	0.1	-
36523	696660.51	1382379.46	Картометрический метод	0.1	-
36524	696399.61	1382110.69	Картометрический метод	0.1	-
36525	696370.97	1382076.41	Картометрический метод	0.1	-
36526	696347.52	1382042.36	Картометрический метод	0.1	-
36527	696346.85	1382041.42	Картометрический метод	0.1	-

2. Сведения о характерных точках границ объекта					
Обозначение характерных точек границ	Координаты, м		Метод определения координат характерной точки	Средняя квадратическая погрешность положения характерной точки (Mt), м	Описание обозначения точки на местности (при наличии)
	X	Y			
1	2	3	4	5	6
36528	696324.84	1382009.47	Картометрический метод	0.1	-
36529	696314.23	1381984.15	Картометрический метод	0.1	-
36530	696315.11	1381983.72	Картометрический метод	0.1	-
36531	696289.26	1381898.96	Картометрический метод	0.1	-
36532	696288.30	1381899.22	Картометрический метод	0.1	-
36533	696279.49	1381828.56	Картометрический метод	0.1	-
36534	696279.54	1381797.92	Картометрический метод	0.1	-
36535	696285.16	1381751.16	Картометрический метод	0.1	-
36536	696295.39	1381712.73	Картометрический метод	0.1	-
36537	696320.11	1381643.87	Картометрический метод	0.1	-
36538	696447.35	1381439.79	Картометрический метод	0.1	-
36539	696489.43	1381393.32	Картометрический метод	0.1	-
36540	696551.45	1381350.34	Картометрический метод	0.1	-
36541	696549.81	1381347.82	Картометрический метод	0.1	-
36542	696598.18	1381313.92	Картометрический метод	0.1	-
36543	696600.02	1381316.93	Картометрический метод	0.1	-
36544	696684.76	1381255.91	Картометрический метод	0.1	-
36545	696925.90	1381092.06	Картометрический метод	0.1	-
36546	696926.46	1381092.88	Картометрический метод	0.1	-
36547	696977.66	1381058.62	Картометрический метод	0.1	-
36548	696976.88	1381057.78	Картометрический метод	0.1	-
36549	696991.28	1381044.73	Картометрический метод	0.1	-
36550	696996.38	1381050.88	Картометрический метод	0.1	-
36551	697026.62	1381020.54	Картометрический метод	0.1	-
36552	697025.21	1381019.13	Картометрический метод	0.1	-

2. Сведения о характерных точках границ объекта					
Обозначение характерных точек границ	Координаты, м		Метод определения координат характерной точки	Средняя квадратическая погрешность положения характерной точки (Mt), м	Описание обозначения точки на местности (при наличии)
	X	Y			
1	2	3	4	5	6
36553	697038.34	1381002.66	Картометрический метод	0.1	-
36554	697035.21	1381000.17	Картометрический метод	0.1	-
36555	697047.35	1380982.49	Картометрический метод	0.1	-
36556	697045.70	1380981.37	Картометрический метод	0.1	-
36557	697096.63	1380871.58	Картометрический метод	0.1	-
36558	697098.46	1380872.40	Картометрический метод	0.1	-
36559	697125.96	1380807.79	Картометрический метод	0.1	-
36560	697124.12	1380807.01	Картометрический метод	0.1	-
36561	697131.91	1380788.48	Картометрический метод	0.1	-
36562	697132.83	1380788.87	Картометрический метод	0.1	-
36563	697140.70	1380769.64	Картометрический метод	0.1	-
36564	697172.84	1380691.52	Картометрический метод	0.1	-
36565	697195.02	1380628.86	Картометрический метод	0.1	-
36566	697249.40	1380412.94	Картометрический метод	0.1	-
36567	697258.09	1380396.54	Картометрический метод	0.1	-
36568	697429.65	1380223.92	Картометрический метод	0.1	-
36569	697457.01	1380180.04	Картометрический метод	0.1	-
36570	697588.28	1379856.88	Картометрический метод	0.1	-
36571	697590.14	1379857.63	Картометрический метод	0.1	-
36572	697649.63	1379709.01	Картометрический метод	0.1	-
36573	697668.42	1379650.72	Картометрический метод	0.1	-
36574	697671.29	1379651.57	Картометрический метод	0.1	-
36575	697681.14	1379604.77	Картометрический метод	0.1	-
36576	697678.21	1379604.16	Картометрический метод	0.1	-
36577	697681.27	1379573.53	Картометрический метод	0.1	-

2. Сведения о характерных точках границ объекта					
Обозначение характерных точек границ	Координаты, м		Метод определения координат характерной точки	Средняя квадратическая погрешность положения характерной точки (Mt), м	Описание обозначения точки на местности (при наличии)
	X	Y			
1	2	3	4	5	6
36578	697679.28	1379573.31	Картометрический метод	0.1	-
36579	697680.00	1379532.55	Картометрический метод	0.1	-
36580	697684.99	1379532.64	Картометрический метод	0.1	-
36581	697685.13	1379512.57	Картометрический метод	0.1	-
36582	697686.13	1379512.59	Картометрический метод	0.1	-
36583	697686.30	1379482.41	Картометрический метод	0.1	-
36584	697683.30	1379482.43	Картометрический метод	0.1	-
36585	697683.70	1379402.91	Картометрический метод	0.1	-
36586	697680.70	1379402.80	Картометрический метод	0.1	-
36587	697681.99	1379187.68	Картометрический метод	0.1	-
36588	697684.73	1379149.17	Картометрический метод	0.1	-
36589	697695.18	1379109.38	Картометрический метод	0.1	-
36590	697717.19	1379068.33	Картометрический метод	0.1	-
36591	697752.24	1379028.87	Картометрический метод	0.1	-
36592	697782.81	1379003.28	Картометрический метод	0.1	-
36593	697807.32	1378991.95	Картометрический метод	0.1	-
36594	697841.72	1378984.88	Картометрический метод	0.1	-
36595	697894.15	1378987.38	Картометрический метод	0.1	-
36596	698051.81	1379027.22	Картометрический метод	0.1	-
36597	698182.89	1379060.06	Картометрический метод	0.1	-
36598	698210.15	1379063.02	Картометрический метод	0.1	-
36599	698241.74	1379057.40	Картометрический метод	0.1	-
36600	698272.44	1379046.90	Картометрический метод	0.1	-
36601	698291.41	1379035.40	Картометрический метод	0.1	-
36602	698315.64	1379018.01	Картометрический метод	0.1	-

2. Сведения о характерных точках границ объекта					
Обозначение характерных точек границ	Координаты, м		Метод определения координат характерной точки	Средняя квадратическая погрешность положения характерной точки (Mt), м	Описание обозначения точки на местности (при наличии)
	X	Y			
1	2	3	4	5	6
36603	698334.67	1378996.56	Картометрический метод	0.1	-
36604	698355.08	1378962.07	Картометрический метод	0.1	-
36605	698365.93	1378928.42	Картометрический метод	0.1	-
36606	698388.28	1378536.63	Картометрический метод	0.1	-
36607	698390.28	1378536.74	Картометрический метод	0.1	-
36608	698396.37	1378487.34	Картометрический метод	0.1	-
36609	698394.38	1378487.09	Картометрический метод	0.1	-
36610	698410.92	1378399.12	Картометрический метод	0.1	-
36611	698427.17	1378339.30	Картометрический метод	0.1	-
36612	698465.49	1378218.43	Картометрический метод	0.1	-
36613	698496.85	1378121.33	Картометрический метод	0.1	-
36614	698494.65	1378121.01	Картометрический метод	0.1	-
36615	698497.04	1378113.56	Картометрический метод	0.1	-
36616	698499.27	1378114.14	Картометрический метод	0.1	-
36617	698608.25	1377771.86	Картометрический метод	0.1	-
36618	698604.94	1377770.93	Картометрический метод	0.1	-
36619	698620.09	1377720.30	Картометрический метод	0.1	-
36620	698624.08	1377720.97	Картометрический метод	0.1	-
36621	698650.51	1377636.60	Картометрический метод	0.1	-
36622	698648.69	1377635.98	Картометрический метод	0.1	-
36623	698659.56	1377601.89	Картометрический метод	0.1	-
36624	698661.27	1377602.43	Картометрический метод	0.1	-
36625	698674.37	1377560.76	Картометрический метод	0.1	-
36626	698676.27	1377561.36	Картометрический метод	0.1	-
36627	698681.24	1377545.53	Картометрический метод	0.1	-

2. Сведения о характерных точках границ объекта					
Обозначение характерных точек границ	Координаты, м		Метод определения координат характерной точки	Средняя квадратическая погрешность положения характерной точки (Mt), м	Описание обозначения точки на местности (при наличии)
	X	Y			
1	2	3	4	5	6
36628	698678.22	1377544.49	Картометрический метод	0.1	-
36629	698706.58	1377456.21	Картометрический метод	0.1	-
36630	698713.65	1377458.13	Картометрический метод	0.1	-
36631	698720.06	1377438.99	Картометрический метод	0.1	-
36632	698719.12	1377438.65	Картометрический метод	0.1	-
36633	698729.25	1377410.46	Картометрический метод	0.1	-
36634	698730.34	1377410.70	Картометрический метод	0.1	-
36635	698756.73	1377362.93	Картометрический метод	0.1	-
36636	698752.67	1377360.02	Картометрический метод	0.1	-
36637	698791.58	1377317.98	Картометрический метод	0.1	-
36638	698794.20	1377321.00	Картометрический метод	0.1	-
36639	698840.04	1377288.66	Картометрический метод	0.1	-
36640	698883.14	1377271.45	Картометрический метод	0.1	-
36641	698971.79	1377261.08	Картометрический метод	0.1	-
36642	698971.58	1377256.08	Картометрический метод	0.1	-
36643	699121.37	1377247.98	Картометрический метод	0.1	-
36644	699121.43	1377248.97	Картометрический метод	0.1	-
36645	699162.30	1377244.68	Картометрический метод	0.1	-
36646	699162.83	1377248.64	Картометрический метод	0.1	-
36647	699192.61	1377244.83	Картометрический метод	0.1	-
36648	699192.04	1377240.87	Картометрический метод	0.1	-
36649	699212.20	1377237.84	Картометрический метод	0.1	-
36650	699212.02	1377236.85	Картометрический метод	0.1	-
36651	699305.23	1377217.05	Картометрический метод	0.1	-
36652	699396.47	1377190.05	Картометрический метод	0.1	-

2. Сведения о характерных точках границ объекта					
Обозначение характерных точек границ	Координаты, м		Метод определения координат характерной точки	Средняя квадратическая погрешность положения характерной точки (Mt), м	Описание обозначения точки на местности (при наличии)
	X	Y			
1	2	3	4	5	6
36653	699489.54	1377151.89	Картометрический метод	0.1	-
36654	699562.72	1377113.93	Картометрический метод	0.1	-
36655	699564.14	1377116.58	Картометрический метод	0.1	-
36656	699712.87	1377034.05	Картометрический метод	0.1	-
36657	699711.43	1377031.41	Картометрический метод	0.1	-
36658	699926.15	1376912.27	Картометрический метод	0.1	-
36659	700161.68	1376781.13	Картометрический метод	0.1	-
36660	700633.87	1376519.78	Картометрический метод	0.1	-
36661	700789.10	1376432.76	Картометрический метод	0.1	-
36662	700789.58	1376433.62	Картометрический метод	0.1	-
36663	700807.08	1376423.83	Картометрический метод	0.1	-
36664	700806.61	1376422.95	Картометрический метод	0.1	-
36665	700957.92	1376338.92	Картометрический метод	0.1	-
36666	700957.16	1376337.43	Картометрический метод	0.1	-
36667	701033.74	1376296.89	Картометрический метод	0.1	-
36668	701269.61	1376167.20	Картометрический метод	0.1	-
36669	701409.53	1376086.58	Картометрический метод	0.1	-
36670	701410.53	1376088.31	Картометрический метод	0.1	-
36671	701470.57	1376052.11	Картометрический метод	0.1	-
36672	701469.55	1376050.39	Картометрический метод	0.1	-
36673	701478.06	1376045.00	Картометрический метод	0.1	-
36674	701478.62	1376045.83	Картометрический метод	0.1	-
36675	701529.62	1376012.17	Картометрический метод	0.1	-
36676	701529.03	1376011.37	Картометрический метод	0.1	-
36677	701651.28	1375918.10	Картометрический метод	0.1	-

2. Сведения о характерных точках границ объекта					
Обозначение характерных точек границ	Координаты, м		Метод определения координат характерной точки	Средняя квадратическая погрешность положения характерной точки (Mt), м	Описание обозначения точки на местности (при наличии)
	X	Y			
1	2	3	4	5	6
36678	701722.38	1375856.38	Картометрический метод	0.1	-
36679	701805.12	1375777.35	Картометрический метод	0.1	-
36680	701979.63	1375583.46	Картометрический метод	0.1	-
36681	702065.71	1375485.97	Картометрический метод	0.1	-
36682	702066.46	1375486.63	Картометрический метод	0.1	-
36683	702099.54	1375449.30	Картометрический метод	0.1	-
36684	702098.79	1375448.64	Картометрический метод	0.1	-
36685	702211.30	1375321.48	Картометрический метод	0.1	-
36686	702212.80	1375322.80	Картометрический метод	0.1	-
36687	702382.97	1375127.11	Картометрический метод	0.1	-
36688	702451.84	1375042.99	Картометрический метод	0.1	-
36689	702452.60	1375043.63	Картометрический метод	0.1	-
36690	702466.33	1375027.86	Картометрический метод	0.1	-
36691	702465.58	1375027.20	Картометрический метод	0.1	-
36692	702517.43	1374967.56	Картометрический метод	0.1	-
36693	702519.67	1374969.56	Картометрический метод	0.1	-
36694	702552.76	1374932.23	Картометрический метод	0.1	-
36695	702550.10	1374929.93	Картометрический метод	0.1	-
36696	702660.92	1374803.26	Картометрический метод	0.1	-
36697	702746.35	1374697.81	Картометрический метод	0.1	-
36698	702796.35	1374626.38	Картометрический метод	0.1	-
36699	702797.89	1374627.34	Картометрический метод	0.1	-
36700	702814.28	1374601.42	Картометрический метод	0.1	-
36701	702815.63	1374602.27	Картометрический метод	0.1	-
36702	702843.04	1374559.57	Картометрический метод	0.1	-

2. Сведения о характерных точках границ объекта					
Обозначение характерных точек границ	Координаты, м		Метод определения координат характерной точки	Средняя квадратическая погрешность положения характерной точки (Mt), м	Описание обозначения точки на местности (при наличии)
	X	Y			
1	2	3	4	5	6
36703	702840.46	1374558.06	Картометрический метод	0.1	-
36704	702894.18	1374461.84	Картометрический метод	0.1	-
36705	702961.69	1374322.60	Картометрический метод	0.1	-
36706	703026.86	1374196.20	Картометрический метод	0.1	-
36707	703048.63	1374146.64	Картометрический метод	0.1	-
36708	703193.18	1373847.60	Картометрический метод	0.1	-
36709	703204.40	1373819.93	Картометрический метод	0.1	-
36710	703210.70	1373776.57	Картометрический метод	0.1	-
36711	703200.73	1373659.76	Картометрический метод	0.1	-
36712	703192.82	1373629.41	Картометрический метод	0.1	-
36713	703179.22	1373596.28	Картометрический метод	0.1	-
36714	703181.10	1373595.51	Картометрический метод	0.1	-
36715	703176.32	1373585.42	Картометрический метод	0.1	-
36716	703174.54	1373586.32	Картометрический метод	0.1	-
36717	703170.19	1373577.70	Картометрический метод	0.1	-
36718	703172.89	1373576.35	Картометрический метод	0.1	-
36719	703168.16	1373566.97	Картометрический метод	0.1	-
36720	703166.39	1373567.90	Картометрический метод	0.1	-
36721	703157.10	1373550.08	Картометрический метод	0.1	-
36722	703156.17	1373550.35	Картометрический метод	0.1	-
36723	703136.95	1373520.69	Картометрический метод	0.1	-
36724	703118.06	1373497.69	Картометрический метод	0.1	-
36725	703090.40	1373472.50	Картометрический метод	0.1	-
36726	703082.32	1373459.44	Картометрический метод	0.1	-
36727	703073.95	1373451.08	Картометрический метод	0.1	-

2. Сведения о характерных точках границ объекта					
Обозначение характерных точек границ	Координаты, м		Метод определения координат характерной точки	Средняя квадратическая погрешность положения характерной точки (Mt), м	Описание обозначения точки на местности (при наличии)
	X	Y			
1	2	3	4	5	6
36728	703063.71	1373446.20	Картометрический метод	0.1	-
36729	703052.04	1373435.48	Картометрический метод	0.1	-
36730	703042.44	1373422.39	Картометрический метод	0.1	-
36731	702984.98	1373376.90	Картометрический метод	0.1	-
36732	702957.32	1373359.86	Картометрический метод	0.1	-
36733	702938.35	1373352.59	Картометрический метод	0.1	-
36734	702909.86	1373346.07	Картометрический метод	0.1	-
36735	702881.88	1373343.60	Картометрический метод	0.1	-
36736	702849.81	1373345.33	Картометрический метод	0.1	-
36737	702800.55	1373342.32	Картометрический метод	0.1	-
36738	702707.16	1373351.16	Картометрический метод	0.1	-
36739	702655.42	1373356.88	Картометрический метод	0.1	-
36740	702655.41	1373355.88	Картометрический метод	0.1	-
36741	702629.92	1373355.11	Картометрический метод	0.1	-
36742	702609.32	1373350.74	Картометрический метод	0.1	-
36743	702608.98	1373351.93	Картометрический метод	0.1	-
36744	702584.62	1373341.52	Картометрический метод	0.1	-
36745	702469.14	1373264.84	Картометрический метод	0.1	-
36746	702448.10	1373246.58	Картометрический метод	0.1	-
36747	702438.32	1373229.94	Картометрический метод	0.1	-
36748	702426.32	1373195.04	Картометрический метод	0.1	-
36749	702424.75	1373175.18	Картометрический метод	0.1	-
36750	702427.58	1373152.94	Картометрический метод	0.1	-
36751	702431.67	1373140.02	Картометрический метод	0.1	-
36752	702448.12	1373113.61	Картометрический метод	0.1	-

2. Сведения о характерных точках границ объекта					
Обозначение характерных точек границ	Координаты, м		Метод определения координат характерной точки	Средняя квадратическая погрешность положения характерной точки (Mt), м	Описание обозначения точки на местности (при наличии)
	X	Y			
1	2	3	4	5	6
36753	702464.36	1373094.84	Картометрический метод	0.1	-
36754	702515.79	1373054.46	Картометрический метод	0.1	-
36755	702577.96	1373011.20	Картометрический метод	0.1	-
36756	702640.70	1372960.20	Картометрический метод	0.1	-
36757	702764.23	1372846.79	Картометрический метод	0.1	-
36758	702836.90	1372796.08	Картометрический метод	0.1	-
36759	702837.85	1372797.84	Картометрический метод	0.1	-
36760	702927.72	1372758.16	Картометрический метод	0.1	-
36761	702927.03	1372756.28	Картометрический метод	0.1	-
36762	703003.95	1372728.35	Картометрический метод	0.1	-
36763	703032.99	1372715.57	Картометрический метод	0.1	-
36764	703057.65	1372702.03	Картометрический метод	0.1	-
36765	703061.37	1372708.63	Картометрический метод	0.1	-
36766	703224.43	1372588.07	Картометрический метод	0.1	-
36767	703223.22	1372586.47	Картометрический метод	0.1	-
36768	703249.11	1372566.83	Картометрический метод	0.1	-
36769	703248.10	1372565.42	Картометрический метод	0.1	-
36770	703252.73	1372562.29	Картометрический метод	0.1	-
36771	703253.64	1372563.43	Картометрический метод	0.1	-
36772	703568.46	1372324.55	Картометрический метод	0.1	-
36773	703626.94	1372271.27	Картометрический метод	0.1	-
36774	703734.65	1372166.05	Картометрический метод	0.1	-
36775	703927.80	1371949.21	Картометрический метод	0.1	-
36776	703924.79	1371946.57	Картометрический метод	0.1	-
36777	704115.06	1371729.41	Картометрический метод	0.1	-

2. Сведения о характерных точках границ объекта					
Обозначение характерных точек границ	Координаты, м		Метод определения координат характерной точки	Средняя квадратическая погрешность положения характерной точки (Mt), м	Описание обозначения точки на местности (при наличии)
	X	Y			
1	2	3	4	5	6
36778	704124.39	1371718.37	Картометрический метод	0.1	-
36779	704132.76	1371715.36	Картометрический метод	0.1	-
36780	704157.71	1371681.40	Картометрический метод	0.1	-
36781	704213.87	1371621.93	Картометрический метод	0.1	-
36782	704263.87	1371586.21	Картометрический метод	0.1	-
36783	704264.44	1371587.03	Картометрический метод	0.1	-
36784	704424.93	1371468.22	Картометрический метод	0.1	-
36785	704460.85	1371435.37	Картометрический метод	0.1	-
36786	704507.35	1371385.26	Картометрический метод	0.1	-
36787	704647.66	1371204.60	Картометрический метод	0.1	-
36788	704714.51	1371118.47	Картометрический метод	0.1	-
36789	704717.70	1371120.87	Картометрический метод	0.1	-
36790	704863.69	1370927.58	Картометрический метод	0.1	-
36791	704881.05	1370895.40	Картометрический метод	0.1	-
36792	704896.55	1370845.53	Картометрический метод	0.1	-
36793	704898.36	1370792.35	Картометрический метод	0.1	-
36794	704884.58	1370728.14	Картометрический метод	0.1	-
36795	704830.00	1370568.39	Картометрический метод	0.1	-
36796	704824.39	1370570.51	Картометрический метод	0.1	-
36797	704787.30	1370462.42	Картометрический метод	0.1	-
36798	704775.21	1370418.00	Картометрический метод	0.1	-
36799	704772.12	1370391.29	Картометрический метод	0.1	-
36800	704775.53	1370358.30	Картометрический метод	0.1	-
36801	704784.51	1370333.85	Картометрический метод	0.1	-
36802	704798.56	1370309.68	Картометрический метод	0.1	-

2. Сведения о характерных точках границ объекта					
Обозначение характерных точек границ	Координаты, м		Метод определения координат характерной точки	Средняя квадратическая погрешность положения характерной точки (Mt), м	Описание обозначения точки на местности (при наличии)
	X	Y			
1	2	3	4	5	6
36803	704815.15	1370288.30	Картометрический метод	0.1	-
36804	704894.43	1370219.57	Картометрический метод	0.1	-
36805	704895.07	1370220.36	Картометрический метод	0.1	-
36806	704954.98	1370174.91	Картометрический метод	0.1	-
36807	705012.86	1370139.21	Картометрический метод	0.1	-
36808	705284.15	1370003.73	Картометрический метод	0.1	-
36809	705290.84	1370017.15	Картометрический метод	0.1	-
36810	705380.23	1369972.59	Картометрический метод	0.1	-
36811	705373.71	1369959.08	Картометрический метод	0.1	-
36812	705425.57	1369930.75	Картометрический метод	0.1	-
36813	705468.70	1369889.70	Картометрический метод	0.1	-
36814	705594.67	1369751.97	Картометрический метод	0.1	-
36815	705593.93	1369751.30	Картометрический метод	0.1	-
36816	705633.90	1369711.67	Картометрический метод	0.1	-
36817	705672.38	1369685.66	Картометрический метод	0.1	-
36818	705678.09	1369681.80	Картометрический метод	0.1	-
36819	705968.36	1369545.65	Картометрический метод	0.1	-
36820	705990.98	1369529.43	Картометрический метод	0.1	-
36821	706001.60	1369507.29	Картометрический метод	0.1	-
36822	706013.90	1369465.38	Картометрический метод	0.1	-
36823	706025.73	1369398.50	Картометрический метод	0.1	-
36824	706040.53	1369261.28	Картометрический метод	0.1	-
36825	706048.21	1369230.27	Картометрический метод	0.1	-
36826	706065.94	1369204.56	Картометрический метод	0.1	-
36827	706101.55	1369176.88	Картометрический метод	0.1	-

2. Сведения о характерных точках границ объекта					
Обозначение характерных точек границ	Координаты, м		Метод определения координат характерной точки	Средняя квадратическая погрешность положения характерной точки (Mt), м	Описание обозначения точки на местности (при наличии)
	X	Y			
1	2	3	4	5	6
36828	706289.56	1369058.18	Картометрический метод	0.1	-
36829	706652.29	1368831.73	Картометрический метод	0.1	-
36830	706708.38	1368806.92	Картометрический метод	0.1	-
36831	706709.32	1368809.76	Картометрический метод	0.1	-
36832	706793.92	1368789.74	Картометрический метод	0.1	-
36833	706855.42	1368762.06	Картометрический метод	0.1	-
36834	706907.17	1368707.46	Картометрический метод	0.1	-
36835	706934.39	1368654.04	Картометрический метод	0.1	-
36836	706958.38	1368595.45	Картометрический метод	0.1	-
36837	706965.45	1368533.75	Картометрический метод	0.1	-
36838	706965.17	1368516.22	Картометрический метод	0.1	-
36839	706978.60	1368516.01	Картометрический метод	0.1	-
36840	706976.84	1368209.95	Картометрический метод	0.1	-
36841	706985.61	1368190.10	Картометрический метод	0.1	-
36842	707018.26	1368139.34	Картометрический метод	0.1	-
36843	707017.14	1368138.48	Картометрический метод	0.1	-
36844	707061.49	1368086.62	Картометрический метод	0.1	-
36845	707102.33	1368058.31	Картометрический метод	0.1	-
36846	707142.74	1368042.33	Картометрический метод	0.1	-
36847	707175.91	1368040.05	Картометрический метод	0.1	-
36848	707210.67	1368042.24	Картометрический метод	0.1	-
36849	707262.12	1368054.40	Картометрический метод	0.1	-
36850	707260.98	1368058.22	Картометрический метод	0.1	-
36851	707289.68	1368065.85	Картометрический метод	0.1	-
36852	707335.38	1368078.31	Картометрический метод	0.1	-

2. Сведения о характерных точках границ объекта					
Обозначение характерных точек границ	Координаты, м		Метод определения координат характерной точки	Средняя квадратическая погрешность положения характерной точки (Mt), м	Описание обозначения точки на местности (при наличии)
	X	Y			
1	2	3	4	5	6
36853	707338.55	1368062.32	Картометрический метод	0.1	-
36854	707341.82	1368045.80	Картометрический метод	0.1	-
36855	707296.58	1368033.82	Картометрический метод	0.1	-
36856	707270.47	1368026.75	Картометрический метод	0.1	-
36857	707269.56	1368029.62	Картометрический метод	0.1	-
36858	707229.16	1368018.20	Картометрический метод	0.1	-
36859	707196.64	1368014.09	Картометрический метод	0.1	-
36860	707163.66	1368014.86	Картометрический метод	0.1	-
36861	707126.32	1368020.24	Картометрический метод	0.1	-
36862	707086.57	1368035.63	Картометрический метод	0.1	-
36863	707061.91	1368051.16	Картометрический метод	0.1	-
36864	707028.21	1368081.42	Картометрический метод	0.1	-
36865	706994.80	1368122.28	Картометрический метод	0.1	-
36866	706976.51	1368151.38	Картометрический метод	0.1	-
36867	706975.97	1368057.75	Картометрический метод	0.1	-
36868	706974.50	1368016.09	Картометрический метод	0.1	-
36869	706971.52	1367962.52	Картометрический метод	0.1	-
36870	706965.28	1367884.38	Картометрический метод	0.1	-
36871	706959.85	1367884.85	Картометрический метод	0.1	-
36872	706954.41	1367833.34	Картометрический метод	0.1	-
36873	706937.29	1367712.21	Картометрический метод	0.1	-
36874	706913.85	1367578.46	Картометрический метод	0.1	-
36875	706868.33	1367538.93	Картометрический метод	0.1	-
36083	706862.99	1367543.76	Картометрический метод	0.1	-
36876	694414.92	1351184.53	Картометрический метод	0.1	-

2. Сведения о характерных точках границ объекта					
Обозначение характерных точек границ	Координаты, м		Метод определения координат характерной точки	Средняя квадратическая погрешность положения характерной точки (Mt), м	Описание обозначения точки на местности (при наличии)
	X	Y			
1	2	3	4	5	6
36877	694345.69	1351161.19	Картометрический метод	0.1	-
36878	694315.18	1351166.58	Картометрический метод	0.1	-
36879	694314.99	1351189.85	Картометрический метод	0.1	-
36880	694214.32	1351188.06	Картометрический метод	0.1	-
36881	694123.94	1351294.41	Картометрический метод	0.1	-
36882	694076.60	1351333.86	Картометрический метод	0.1	-
36883	693827.51	1351457.48	Картометрический метод	0.1	-
36884	693819.42	1351461.21	Картометрический метод	0.1	-
36885	693723.74	1351503.16	Картометрический метод	0.1	-
36886	693731.48	1351524.54	Картометрический метод	0.1	-
36887	693825.72	1351662.15	Картометрический метод	0.1	-
36888	693900.40	1351615.35	Картометрический метод	0.1	-
36889	693965.95	1351713.60	Картометрический метод	0.1	-
36890	693984.71	1351693.30	Картометрический метод	0.1	-
36891	693966.70	1351681.68	Картометрический метод	0.1	-
36892	693977.68	1351659.18	Картометрический метод	0.1	-
36893	693955.91	1351645.31	Картометрический метод	0.1	-
36894	693969.70	1351621.75	Картометрический метод	0.1	-
36895	693987.72	1351621.35	Картометрический метод	0.1	-
36896	694001.41	1351630.81	Картометрический метод	0.1	-
36897	694006.52	1351634.34	Картометрический метод	0.1	-
36898	694015.78	1351622.84	Картометрический метод	0.1	-
36899	694061.57	1351565.95	Картометрический метод	0.1	-
36900	694067.84	1351570.88	Картометрический метод	0.1	-
36901	694079.98	1351555.80	Картометрический метод	0.1	-

2. Сведения о характерных точках границ объекта					
Обозначение характерных точек границ	Координаты, м		Метод определения координат характерной точки	Средняя квадратическая погрешность положения характерной точки (Mt), м	Описание обозначения точки на местности (при наличии)
	X	Y			
1	2	3	4	5	6
36902	694084.28	1351558.98	Картометрический метод	0.1	-
36903	694103.39	1351573.16	Картометрический метод	0.1	-
36904	694092.93	1351586.82	Картометрический метод	0.1	-
36905	694087.80	1351584.04	Картометрический метод	0.1	-
36906	694062.53	1351616.95	Картометрический метод	0.1	-
36907	694058.27	1351622.80	Картометрический метод	0.1	-
36908	694043.07	1351611.79	Картометрический метод	0.1	-
36909	694041.09	1351624.81	Картометрический метод	0.1	-
36910	694069.54	1351641.78	Картометрический метод	0.1	-
36911	694029.31	1351712.46	Картометрический метод	0.1	-
36912	694051.49	1351746.11	Картометрический метод	0.1	-
36913	694024.98	1351764.67	Картометрический метод	0.1	-
36914	694042.14	1351779.96	Картометрический метод	0.1	-
36915	694062.40	1351796.46	Картометрический метод	0.1	-
36916	694088.40	1351794.58	Картометрический метод	0.1	-
36917	694109.03	1351764.46	Картометрический метод	0.1	-
36918	694116.40	1351753.70	Картометрический метод	0.1	-
36919	694117.34	1351752.34	Картометрический метод	0.1	-
36920	694112.17	1351710.71	Картометрический метод	0.1	-
36921	694152.39	1351704.10	Картометрический метод	0.1	-
36922	694153.94	1351742.31	Картометрический метод	0.1	-
36923	694154.53	1351756.90	Картометрический метод	0.1	-
36924	694143.78	1351772.62	Картометрический метод	0.1	-
36925	694137.88	1351781.26	Картометрический метод	0.1	-
36926	694155.83	1351808.14	Картометрический метод	0.1	-

2. Сведения о характерных точках границ объекта					
Обозначение характерных точек границ	Координаты, м		Метод определения координат характерной точки	Средняя квадратическая погрешность положения характерной точки (Mt), м	Описание обозначения точки на местности (при наличии)
	X	Y			
1	2	3	4	5	6
36927	694178.25	1351795.03	Картометрический метод	0.1	-
36928	694194.85	1351828.21	Картометрический метод	0.1	-
36929	694155.52	1351854.17	Картометрический метод	0.1	-
36930	694128.61	1351818.14	Картометрический метод	0.1	-
36931	694105.27	1351817.36	Картометрический метод	0.1	-
36932	694086.26	1351816.73	Картометрический метод	0.1	-
36933	694078.49	1351825.88	Картометрический метод	0.1	-
36934	694186.58	1351945.68	Картометрический метод	0.1	-
36935	694091.72	1352052.73	Картометрический метод	0.1	-
36936	694253.14	1352044.25	Картометрический метод	0.1	-
36937	694251.03	1351965.00	Картометрический метод	0.1	-
36938	694252.56	1351902.74	Картометрический метод	0.1	-
36939	694251.93	1351749.66	Картометрический метод	0.1	-
36940	694197.10	1351636.04	Картометрический метод	0.1	-
36941	694317.70	1351462.46	Картометрический метод	0.1	-
36942	694505.88	1351593.21	Картометрический метод	0.1	-
36943	694371.70	1351797.34	Картометрический метод	0.1	-
36944	694400.85	1351801.39	Картометрический метод	0.1	-
36945	694565.08	1351563.26	Картометрический метод	0.1	-
36946	694741.74	1351551.40	Картометрический метод	0.1	-
36947	694930.60	1351248.60	Картометрический метод	0.1	-
36948	694874.47	1351258.25	Картометрический метод	0.1	-
36949	694770.25	1351235.28	Картометрический метод	0.1	-
36950	694428.57	1351136.63	Картометрический метод	0.1	-
36876	694414.92	1351184.53	Картометрический метод	0.1	-

2. Сведения о характерных точках границ объекта					
Обозначение характерных точек границ	Координаты, м		Метод определения координат характерной точки	Средняя квадратическая погрешность положения характерной точки (Mt), м	Описание обозначения точки на местности (при наличии)
	X	Y			
1	2	3	4	5	6
36951	702157.77	1365391.07	Картометрический метод	0.1	-
36952	702110.58	1365505.83	Картометрический метод	0.1	-
36953	702002.31	1365458.03	Картометрический метод	0.1	-
36954	701942.39	1365431.48	Картометрический метод	0.1	-
36955	701788.80	1365363.40	Картометрический метод	0.1	-
36956	701585.81	1365238.10	Картометрический метод	0.1	-
36957	701486.21	1365232.17	Картометрический метод	0.1	-
36958	701396.01	1365220.10	Картометрический метод	0.1	-
36959	701296.83	1365209.16	Картометрический метод	0.1	-
36960	701188.76	1365205.37	Картометрический метод	0.1	-
36961	701138.93	1365219.23	Картометрический метод	0.1	-
36962	701089.69	1365232.94	Картометрический метод	0.1	-
36963	700798.12	1365293.05	Картометрический метод	0.1	-
36964	700501.07	1365354.75	Картометрический метод	0.1	-
36965	700154.67	1365426.23	Картометрический метод	0.1	-
36966	700058.63	1365424.25	Картометрический метод	0.1	-
36967	700059.74	1365399.23	Картометрический метод	0.1	-
36968	700019.88	1365376.86	Картометрический метод	0.1	-
36969	699982.81	1365372.44	Картометрический метод	0.1	-
36970	699947.65	1365362.50	Картометрический метод	0.1	-
36971	699882.12	1365329.03	Картометрический метод	0.1	-
36972	699850.75	1365306.02	Картометрический метод	0.1	-
36973	699826.81	1365278.40	Картометрический метод	0.1	-
36974	699799.79	1365245.32	Картометрический метод	0.1	-
36975	699770.13	1365203.79	Картометрический метод	0.1	-

2. Сведения о характерных точках границ объекта					
Обозначение характерных точек границ	Координаты, м		Метод определения координат характерной точки	Средняя квадратическая погрешность положения характерной точки (Mt), м	Описание обозначения точки на местности (при наличии)
	X	Y			
1	2	3	4	5	6
36976	699553.48	1364879.19	Картометрический метод	0.1	-
36977	699386.53	1364629.81	Картометрический метод	0.1	-
36978	699206.77	1364361.13	Картометрический метод	0.1	-
36979	699161.76	1364297.33	Картометрический метод	0.1	-
36980	699086.42	1364213.02	Картометрический метод	0.1	-
36981	699039.26	1364171.26	Картометрический метод	0.1	-
36982	698982.56	1364127.15	Картометрический метод	0.1	-
36983	698820.05	1364000.71	Картометрический метод	0.1	-
36984	698748.85	1363956.83	Картометрический метод	0.1	-
36985	698597.97	1363902.21	Картометрический метод	0.1	-
36986	698551.50	1363903.95	Картометрический метод	0.1	-
36987	698463.87	1363864.83	Картометрический метод	0.1	-
36988	698411.73	1363824.15	Картометрический метод	0.1	-
36989	698380.80	1363797.14	Картометрический метод	0.1	-
36990	698337.22	1363760.82	Картометрический метод	0.1	-
36991	698249.58	1363720.71	Картометрический метод	0.1	-
36992	698174.49	1363683.89	Картометрический метод	0.1	-
36993	698121.73	1363667.72	Картометрический метод	0.1	-
36994	698045.77	1363638.42	Картометрический метод	0.1	-
36995	697984.92	1363584.88	Картометрический метод	0.1	-
36996	697960.96	1363556.25	Картометрический метод	0.1	-
36997	697925.84	1363516.81	Картометрический метод	0.1	-
36998	697872.11	1363471.15	Картометрический метод	0.1	-
36999	697816.55	1363436.03	Картометрический метод	0.1	-
37000	697743.63	1363409.68	Картометрический метод	0.1	-

2. Сведения о характерных точках границ объекта					
Обозначение характерных точек границ	Координаты, м		Метод определения координат характерной точки	Средняя квадратическая погрешность положения характерной точки (Mt), м	Описание обозначения точки на местности (при наличии)
	X	Y			
1	2	3	4	5	6
37001	697664.85	1363392.42	Картометрический метод	0.1	-
37002	697393.11	1363346.71	Картометрический метод	0.1	-
37003	697151.00	1363309.03	Картометрический метод	0.1	-
37004	697088.89	1363302.51	Картометрический метод	0.1	-
37005	697031.84	1363299.91	Картометрический метод	0.1	-
37006	696959.89	1363303.55	Картометрический метод	0.1	-
37007	696899.60	1363316.51	Картометрический метод	0.1	-
37008	696841.95	1363338.92	Картометрический метод	0.1	-
37009	696772.94	1363370.51	Картометрический метод	0.1	-
37010	696713.91	1363400.45	Картометрический метод	0.1	-
37011	696662.77	1363423.75	Картометрический метод	0.1	-
37012	696624.88	1363430.85	Картометрический метод	0.1	-
37013	696585.95	1363435.47	Картометрический метод	0.1	-
37014	696547.53	1363440.58	Картометрический метод	0.1	-
37015	696510.49	1363438.16	Картометрический метод	0.1	-
37016	696422.69	1363419.55	Картометрический метод	0.1	-
37017	696311.39	1363401.30	Картометрический метод	0.1	-
37018	696247.35	1363398.82	Картометрический метод	0.1	-
37019	696190.89	1363401.71	Картометрический метод	0.1	-
37020	696119.57	1363413.34	Картометрический метод	0.1	-
37021	696074.75	1363425.04	Картометрический метод	0.1	-
37022	695888.05	1363476.50	Картометрический метод	0.1	-
37023	695765.98	1363535.93	Картометрический метод	0.1	-
37024	695718.58	1363574.18	Картометрический метод	0.1	-
37025	695679.27	1363618.31	Картометрический метод	0.1	-

2. Сведения о характерных точках границ объекта					
Обозначение характерных точек границ	Координаты, м		Метод определения координат характерной точки	Средняя квадратическая погрешность положения характерной точки (Mt), м	Описание обозначения точки на местности (при наличии)
	X	Y			
1	2	3	4	5	6
37026	695640.28	1363682.43	Картометрический метод	0.1	-
37027	695614.60	1363734.34	Картометрический метод	0.1	-
37028	695597.78	1363777.61	Картометрический метод	0.1	-
37029	695582.73	1363805.85	Картометрический метод	0.1	-
37030	695558.50	1363854.73	Картометрический метод	0.1	-
37031	695540.00	1363886.53	Картометрический метод	0.1	-
37032	695342.79	1364095.66	Картометрический метод	0.1	-
37033	695138.14	1364308.91	Картометрический метод	0.1	-
37034	695076.37	1364355.39	Картометрический метод	0.1	-
37035	695026.68	1364375.17	Картометрический метод	0.1	-
37036	694951.81	1364383.86	Картометрический метод	0.1	-
37037	694885.28	1364413.91	Картометрический метод	0.1	-
37038	694747.75	1364381.08	Картометрический метод	0.1	-
37039	694662.30	1364352.43	Картометрический метод	0.1	-
37040	694586.22	1364316.13	Картометрический метод	0.1	-
37041	694526.03	1364273.07	Картометрический метод	0.1	-
37042	694473.79	1364226.40	Картометрический метод	0.1	-
37043	694429.57	1364181.09	Картометрический метод	0.1	-
37044	694244.63	1363985.79	Картометрический метод	0.1	-
37045	694235.83	1363976.64	Картометрический метод	0.1	-
37046	694193.62	1363932.30	Картометрический метод	0.1	-
37047	694143.80	1363880.58	Картометрический метод	0.1	-
37048	694085.90	1363823.49	Картометрический метод	0.1	-
37049	694031.54	1363801.35	Картометрический метод	0.1	-
37050	694023.50	1363798.48	Картометрический метод	0.1	-

2. Сведения о характерных точках границ объекта					
Обозначение характерных точек границ	Координаты, м		Метод определения координат характерной точки	Средняя квадратическая погрешность положения характерной точки (Mt), м	Описание обозначения точки на местности (при наличии)
	X	Y			
1	2	3	4	5	6
37051	693953.17	1363778.09	Картометрический метод	0.1	-
37052	693949.22	1363812.65	Картометрический метод	0.1	-
37053	693865.24	1363814.48	Картометрический метод	0.1	-
37054	693818.33	1363820.72	Картометрический метод	0.1	-
37055	693809.35	1363821.86	Картометрический метод	0.1	-
37056	693735.04	1363834.04	Картометрический метод	0.1	-
37057	693668.30	1363851.09	Картометрический метод	0.1	-
37058	693641.48	1363862.28	Картометрический метод	0.1	-
37059	693627.33	1363868.11	Картометрический метод	0.1	-
37060	693620.88	1363870.86	Картометрический метод	0.1	-
37061	693566.97	1363893.70	Картометрический метод	0.1	-
37062	693496.17	1363934.61	Картометрический метод	0.1	-
37063	693397.06	1363991.69	Картометрический метод	0.1	-
37064	693179.56	1364117.84	Картометрический метод	0.1	-
37065	693164.88	1364091.68	Картометрический метод	0.1	-
37066	693125.64	1364113.71	Картометрический метод	0.1	-
37067	693040.01	1364155.27	Картометрический метод	0.1	-
37068	692965.72	1364188.17	Картометрический метод	0.1	-
37069	692946.97	1364196.17	Картометрический метод	0.1	-
37070	692751.46	1364239.31	Картометрический метод	0.1	-
37071	692572.40	1364293.67	Картометрический метод	0.1	-
37072	692507.61	1364313.35	Картометрический метод	0.1	-
37073	692475.49	1364320.22	Картометрический метод	0.1	-
37074	692425.50	1364315.86	Картометрический метод	0.1	-
37075	692375.43	1364318.05	Картометрический метод	0.1	-

2. Сведения о характерных точках границ объекта					
Обозначение характерных точек границ	Координаты, м		Метод определения координат характерной точки	Средняя квадратическая погрешность положения характерной точки (Mt), м	Описание обозначения точки на местности (при наличии)
	X	Y			
1	2	3	4	5	6
37076	692323.68	1364320.19	Картометрический метод	0.1	-
37077	692252.06	1364314.36	Картометрический метод	0.1	-
37078	692267.91	1364256.51	Картометрический метод	0.1	-
37079	692250.73	1364244.31	Картометрический метод	0.1	-
37080	692157.57	1364361.34	Картометрический метод	0.1	-
37081	692254.57	1364387.32	Картометрический метод	0.1	-
37082	692317.46	1364409.36	Картометрический метод	0.1	-
37083	692338.26	1364415.54	Картометрический метод	0.1	-
37084	692372.29	1364425.36	Картометрический метод	0.1	-
37085	692397.70	1364433.56	Картометрический метод	0.1	-
37086	692426.36	1364440.93	Картометрический метод	0.1	-
37087	692456.02	1364448.55	Картометрический метод	0.1	-
37088	692481.09	1364456.30	Картометрический метод	0.1	-
37089	692505.82	1364462.15	Картометрический метод	0.1	-
37090	692523.93	1364469.94	Картометрический метод	0.1	-
37091	692543.71	1364474.16	Картометрический метод	0.1	-
37092	692550.46	1364476.42	Картометрический метод	0.1	-
37093	692566.18	1364479.22	Картометрический метод	0.1	-
37094	692582.55	1364485.08	Картометрический метод	0.1	-
37095	692602.40	1364488.18	Картометрический метод	0.1	-
37096	692606.13	1364489.97	Картометрический метод	0.1	-
37097	692653.47	1364485.54	Картометрический метод	0.1	-
37098	692661.92	1364480.12	Картометрический метод	0.1	-
37099	692670.40	1364474.68	Картометрический метод	0.1	-
37100	692677.94	1364471.46	Картометрический метод	0.1	-

2. Сведения о характерных точках границ объекта					
Обозначение характерных точек границ	Координаты, м		Метод определения координат характерной точки	Средняя квадратическая погрешность положения характерной точки (Mt), м	Описание обозначения точки на местности (при наличии)
	X	Y			
1	2	3	4	5	6
37101	692688.84	1364466.80	Картометрический метод	0.1	-
37102	692691.76	1364464.68	Картометрический метод	0.1	-
37103	692694.34	1364463.50	Картометрический метод	0.1	-
37104	692710.54	1364454.99	Картометрический метод	0.1	-
37105	692712.52	1364454.12	Картометрический метод	0.1	-
37106	692716.89	1364453.48	Картометрический метод	0.1	-
37107	692723.47	1364450.19	Картометрический метод	0.1	-
37108	692733.33	1364445.50	Картометрический метод	0.1	-
37109	692754.38	1364432.77	Картометрический метод	0.1	-
37110	692769.33	1364425.16	Картометрический метод	0.1	-
37111	692786.96	1364414.48	Картометрический метод	0.1	-
37112	692801.96	1364408.11	Картометрический метод	0.1	-
37113	692810.82	1364402.98	Картометрический метод	0.1	-
37114	692824.98	1364395.83	Картометрический метод	0.1	-
37115	692844.31	1364387.14	Картометрический метод	0.1	-
37116	692856.60	1364379.80	Картометрический метод	0.1	-
37117	692876.77	1364369.13	Картометрический метод	0.1	-
37118	692891.89	1364362.80	Картометрический метод	0.1	-
37119	692907.94	1364352.44	Картометрический метод	0.1	-
37120	692923.48	1364342.45	Картометрический метод	0.1	-
37121	692930.05	1364338.57	Картометрический метод	0.1	-
37122	692936.81	1364334.58	Картометрический метод	0.1	-
37123	692960.66	1364312.59	Картометрический метод	0.1	-
37124	692970.73	1364302.01	Картометрический метод	0.1	-
37125	692982.96	1364291.59	Картометрический метод	0.1	-

2. Сведения о характерных точках границ объекта					
Обозначение характерных точек границ	Координаты, м		Метод определения координат характерной точки	Средняя квадратическая погрешность положения характерной точки (Mt), м	Описание обозначения точки на местности (при наличии)
	X	Y			
1	2	3	4	5	6
37126	692995.44	1364279.62	Картометрический метод	0.1	-
37127	693007.62	1364270.25	Картометрический метод	0.1	-
37128	693020.44	1364262.56	Картометрический метод	0.1	-
37129	693035.23	1364254.24	Картометрический метод	0.1	-
37130	693051.18	1364247.49	Картометрический метод	0.1	-
37131	693061.27	1364245.12	Картометрический метод	0.1	-
37132	693078.13	1364238.68	Картометрический метод	0.1	-
37133	693090.34	1364234.91	Картометрический метод	0.1	-
37134	693097.07	1364233.55	Картометрический метод	0.1	-
37135	693106.75	1364230.82	Картометрический метод	0.1	-
37136	693131.18	1364224.46	Картометрический метод	0.1	-
37137	693140.52	1364221.38	Картометрический метод	0.1	-
37138	693152.52	1364216.31	Картометрический метод	0.1	-
37139	693161.26	1364213.70	Картометрический метод	0.1	-
37140	693181.56	1364209.74	Картометрический метод	0.1	-
37141	693191.32	1364207.29	Картометрический метод	0.1	-
37142	693215.47	1364201.14	Картометрический метод	0.1	-
37143	693227.01	1364196.45	Картометрический метод	0.1	-
37144	693252.06	1364189.73	Картометрический метод	0.1	-
37145	693266.21	1364185.08	Картометрический метод	0.1	-
37146	693286.93	1364178.28	Картометрический метод	0.1	-
37147	693300.32	1364173.95	Картометрический метод	0.1	-
37148	693318.18	1364168.38	Картометрический метод	0.1	-
37149	693332.56	1364163.24	Картометрический метод	0.1	-
37150	693341.57	1364161.40	Картометрический метод	0.1	-

2. Сведения о характерных точках границ объекта					
Обозначение характерных точек границ	Координаты, м		Метод определения координат характерной точки	Средняя квадратическая погрешность положения характерной точки (Mt), м	Описание обозначения точки на местности (при наличии)
	X	Y			
1	2	3	4	5	6
37151	693358.02	1364158.00	Картометрический метод	0.1	-
37152	693371.93	1364156.38	Картометрический метод	0.1	-
37153	693402.98	1364155.47	Картометрический метод	0.1	-
37154	693411.52	1364154.56	Картометрический метод	0.1	-
37155	693422.70	1364154.97	Картометрический метод	0.1	-
37156	693433.88	1364155.08	Картометрический метод	0.1	-
37157	693442.84	1364154.56	Картометрический метод	0.1	-
37158	693456.20	1364152.16	Картометрический метод	0.1	-
37159	693465.81	1364148.40	Картометрический метод	0.1	-
37160	693478.02	1364142.45	Картометрический метод	0.1	-
37161	693492.20	1364130.67	Картометрический метод	0.1	-
37162	693501.01	1364120.30	Картометрический метод	0.1	-
37163	693520.08	1364099.07	Картометрический метод	0.1	-
37164	693539.68	1364076.99	Картометрический метод	0.1	-
37165	693556.64	1364056.88	Картометрический метод	0.1	-
37166	693567.45	1364039.76	Картометрический метод	0.1	-
37167	693576.35	1364025.65	Картометрический метод	0.1	-
37168	693583.74	1364010.67	Картометрический метод	0.1	-
37169	693592.72	1363992.45	Картометрический метод	0.1	-
37170	693598.14	1363985.26	Картометрический метод	0.1	-
37171	693605.79	1363961.33	Картометрический метод	0.1	-
37172	693606.75	1363954.92	Картометрический метод	0.1	-
37173	693609.46	1363946.48	Картометрический метод	0.1	-
37174	693612.85	1363941.20	Картометрический метод	0.1	-
37175	693616.33	1363934.16	Картометрический метод	0.1	-

2. Сведения о характерных точках границ объекта					
Обозначение характерных точек границ	Координаты, м		Метод определения координат характерной точки	Средняя квадратическая погрешность положения характерной точки (Mt), м	Описание обозначения точки на местности (при наличии)
	X	Y			
1	2	3	4	5	6
37176	693617.46	1363930.68	Картометрический метод	0.1	-
37177	693618.80	1363926.97	Картометрический метод	0.1	-
37178	693679.96	1363892.41	Картометрический метод	0.1	-
37179	693740.04	1363865.46	Картометрический метод	0.1	-
37180	693816.03	1363864.76	Картометрический метод	0.1	-
37181	693869.40	1363856.42	Картометрический метод	0.1	-
37182	693943.92	1363857.24	Картометрический метод	0.1	-
37183	694005.73	1363876.76	Картометрический метод	0.1	-
37184	694047.51	1363894.10	Картометрический метод	0.1	-
37185	694098.14	1363933.81	Картометрический метод	0.1	-
37186	694148.79	1363974.51	Картометрический метод	0.1	-
37187	694198.69	1364031.23	Картометрический метод	0.1	-
37188	694378.84	1364229.90	Картометрический метод	0.1	-
37189	694425.58	1364276.66	Картометрический метод	0.1	-
37190	694480.92	1364329.29	Картометрический метод	0.1	-
37191	694551.17	1364376.68	Картометрический метод	0.1	-
37192	694635.81	1364416.85	Картометрический метод	0.1	-
37193	694727.81	1364447.90	Картометрический метод	0.1	-
37194	694862.98	1364489.77	Картометрический метод	0.1	-
37195	694932.67	1364501.17	Картометрический метод	0.1	-
37196	694982.71	1364503.88	Картометрический метод	0.1	-
37197	695038.77	1364507.49	Картометрический метод	0.1	-
37198	695043.02	1364554.43	Картометрический метод	0.1	-
37199	695119.60	1364559.22	Картометрический метод	0.1	-
37200	695177.20	1364533.81	Картометрический метод	0.1	-

2. Сведения о характерных точках границ объекта					
Обозначение характерных точек границ	Координаты, м		Метод определения координат характерной точки	Средняя квадратическая погрешность положения характерной точки (Mt), м	Описание обозначения точки на местности (при наличии)
	X	Y			
1	2	3	4	5	6
37201	695229.58	1364494.48	Картометрический метод	0.1	-
37202	695288.25	1364441.55	Картометрический метод	0.1	-
37203	695487.98	1364233.37	Картометрический метод	0.1	-
37204	695642.92	1364070.91	Картометрический метод	0.1	-
37205	695703.34	1364002.45	Картометрический метод	0.1	-
37206	695738.94	1363944.89	Картометрический метод	0.1	-
37207	695762.15	1363895.02	Картометрический метод	0.1	-
37208	695782.45	1363850.69	Картометрический метод	0.1	-
37209	695798.76	1363806.93	Картометрический метод	0.1	-
37210	695832.78	1363744.39	Картометрический метод	0.1	-
37211	695886.30	1363682.04	Картометрический метод	0.1	-
37212	695941.59	1363668.67	Картометрический метод	0.1	-
37213	696127.80	1363617.72	Картометрический метод	0.1	-
37214	696180.10	1363604.89	Картометрический метод	0.1	-
37215	696209.54	1363600.93	Картометрический метод	0.1	-
37216	696253.01	1363598.74	Картометрический метод	0.1	-
37217	696290.53	1363600.15	Картометрический метод	0.1	-
37218	696376.82	1363617.79	Картометрический метод	0.1	-
37219	696488.62	1363636.52	Картометрический метод	0.1	-
37220	696563.68	1363639.84	Картометрический метод	0.1	-
37221	696614.11	1363635.54	Картометрический метод	0.1	-
37222	696678.93	1363623.51	Картометрический метод	0.1	-
37223	696735.14	1363604.62	Картометрический метод	0.1	-
37224	696803.74	1363579.04	Картометрический метод	0.1	-
37225	696862.77	1363549.10	Картометрический метод	0.1	-

2. Сведения о характерных точках границ объекта					
Обозначение характерных точек границ	Координаты, м		Метод определения координат характерной точки	Средняя квадратическая погрешность положения характерной точки (Mt), м	Описание обозначения точки на местности (при наличии)
	X	Y			
1	2	3	4	5	6
37226	696922.35	1363522.16	Картометрический метод	0.1	-
37227	696957.13	1363508.11	Картометрический метод	0.1	-
37228	696994.51	1363500.52	Картометрический метод	0.1	-
37229	697024.50	1363500.05	Картометрический метод	0.1	-
37230	697074.03	1363501.76	Картометрический метод	0.1	-
37231	697121.62	1363507.01	Картометрический метод	0.1	-
37232	697359.72	1363543.75	Картометрический метод	0.1	-
37233	697632.47	1363589.95	Картометрический метод	0.1	-
37234	697726.86	1363614.46	Картометрический метод	0.1	-
37235	697786.87	1363646.51	Картометрический метод	0.1	-
37236	697861.48	1363715.84	Картометрический метод	0.1	-
37237	697884.25	1363764.98	Картометрический метод	0.1	-
37238	697941.46	1363809.58	Картометрический метод	0.1	-
37239	698063.75	1363859.15	Картометрический метод	0.1	-
37240	698116.51	1363875.32	Картометрический метод	0.1	-
37241	698209.15	1363914.86	Картометрический метод	0.1	-
37242	698279.08	1363973.76	Картометрический метод	0.1	-
37243	698317.60	1364006.15	Картометрический метод	0.1	-
37244	698435.61	1364069.79	Картометрический метод	0.1	-
37245	698561.58	1364098.80	Картометрический метод	0.1	-
37246	698668.80	1364112.61	Картометрический метод	0.1	-
37247	698716.17	1364135.36	Картометрический метод	0.1	-
37248	698878.17	1364261.31	Картометрический метод	0.1	-
37249	698859.54	1364284.61	Картометрический метод	0.1	-
37250	698905.82	1364322.48	Картометрический метод	0.1	-

2. Сведения о характерных точках границ объекта					
Обозначение характерных точек границ	Координаты, м		Метод определения координат характерной точки	Средняя квадратическая погрешность положения характерной точки (Mt), м	Описание обозначения точки на местности (при наличии)
	X	Y			
1	2	3	4	5	6
37251	698944.64	1364354.27	Картометрический метод	0.1	-
37252	699002.67	1364418.86	Картометрический метод	0.1	-
37253	699041.03	1364473.26	Картометрический метод	0.1	-
37254	699220.27	1364740.94	Картометрический метод	0.1	-
37255	699386.73	1364990.33	Картометрический метод	0.1	-
37256	699603.36	1365314.43	Картометрический метод	0.1	-
37257	699643.25	1365370.31	Картометрический метод	0.1	-
37258	699679.95	1365414.23	Картометрический метод	0.1	-
37259	699723.17	1365459.55	Картометрический метод	0.1	-
37260	699825.25	1365527.44	Картометрический метод	0.1	-
37261	699884.14	1365552.01	Картометрический метод	0.1	-
37262	699935.38	1365566.71	Картометрический метод	0.1	-
37263	699996.52	1365575.74	Картометрический метод	0.1	-
37264	700004.42	1365506.11	Картометрический метод	0.1	-
37265	700054.98	1365509.31	Картометрический метод	0.1	-
37266	700167.26	1365495.04	Картометрический метод	0.1	-
37267	700515.65	1365423.03	Картометрический метод	0.1	-
37268	700812.70	1365361.83	Картометрический метод	0.1	-
37269	701103.28	1365301.73	Картометрический метод	0.1	-
37270	701126.99	1365297.54	Картометрический метод	0.1	-
37271	701199.51	1365284.71	Картометрический метод	0.1	-
37272	701293.93	1365279.22	Картометрический метод	0.1	-
37273	701384.10	1365289.29	Картометрический метод	0.1	-
37274	701463.41	1365308.54	Картометрический метод	0.1	-
37275	701539.88	1365337.83	Картометрический метод	0.1	-

2. Сведения о характерных точках границ объекта					
Обозначение характерных точек границ	Координаты, м		Метод определения координат характерной точки	Средняя квадратическая погрешность положения характерной точки (Mt), м	Описание обозначения точки на местности (при наличии)
	X	Y			
1	2	3	4	5	6
37276	701762.33	1365428.82	Картометрический метод	0.1	-
37277	701958.78	1365551.23	Картометрический метод	0.1	-
37278	702065.33	1365617.05	Картометрический метод	0.1	-
37279	702327.18	1365732.92	Картометрический метод	0.1	-
37280	702425.08	1365504.36	Картометрический метод	0.1	-
36951	702157.77	1365391.07	Картометрический метод	0.1	-
37281	693117.49	1364206.83	Картометрический метод	0.1	-
37282	693164.81	1364183.48	Картометрический метод	0.1	-
37283	693422.16	1364034.94	Картометрический метод	0.1	-
37284	693537.21	1363972.17	Картометрический метод	0.1	-
37285	693592.68	1363941.67	Картометрический метод	0.1	-
37286	693589.00	1363950.36	Картометрический метод	0.1	-
37287	693579.79	1363972.68	Картометрический метод	0.1	-
37288	693577.10	1363982.71	Картометрический метод	0.1	-
37289	693566.11	1364004.44	Картометрический метод	0.1	-
37290	693555.92	1364024.56	Картометрический метод	0.1	-
37291	693541.70	1364042.70	Картометрический метод	0.1	-
37292	693529.10	1364058.78	Картометрический метод	0.1	-
37293	693499.11	1364093.60	Картометрический метод	0.1	-
37294	693473.55	1364119.80	Картометрический метод	0.1	-
37295	693463.28	1364128.42	Картометрический метод	0.1	-
37296	693436.05	1364136.30	Картометрический метод	0.1	-
37297	693401.48	1364135.66	Картометрический метод	0.1	-
37298	693378.84	1364135.66	Картометрический метод	0.1	-
37299	693347.13	1364140.71	Картометрический метод	0.1	-

2. Сведения о характерных точках границ объекта					
Обозначение характерных точек границ	Координаты, м		Метод определения координат характерной точки	Средняя квадратическая погрешность положения характерной точки (Mt), м	Описание обозначения точки на местности (при наличии)
	X	Y			
1	2	3	4	5	6
37300	693331.74	1364143.75	Картометрический метод	0.1	-
37301	693305.92	1364152.62	Картометрический метод	0.1	-
37302	693279.14	1364160.48	Картометрический метод	0.1	-
37303	693247.94	1364170.95	Картометрический метод	0.1	-
37304	693206.49	1364182.62	Картометрический метод	0.1	-
37305	693187.82	1364187.43	Картометрический метод	0.1	-
37306	693177.08	1364189.05	Картометрический метод	0.1	-
37307	693166.96	1364193.10	Картометрический метод	0.1	-
37308	693141.82	1364199.94	Картометрический метод	0.1	-
37281	693117.49	1364206.83	Картометрический метод	0.1	-
37309	692606.78	1364470.15	Картометрический метод	0.1	-
37310	692596.14	1364468.71	Картометрический метод	0.1	-
37311	692579.49	1364465.43	Картометрический метод	0.1	-
37312	692563.01	1364460.48	Картометрический метод	0.1	-
37313	692540.31	1364455.12	Картометрический метод	0.1	-
37314	692512.29	1364447.60	Картометрический метод	0.1	-
37315	692497.78	1364443.38	Картометрический метод	0.1	-
37316	692468.69	1364433.78	Картометрический метод	0.1	-
37317	692441.45	1364427.18	Картометрический метод	0.1	-
37318	692406.30	1364417.39	Картометрический метод	0.1	-
37319	692384.15	1364411.41	Картометрический метод	0.1	-
37320	692355.31	1364402.51	Картометрический метод	0.1	-
37321	692385.36	1364404.97	Картометрический метод	0.1	-
37322	692435.03	1364399.30	Картометрический метод	0.1	-
37323	692483.99	1364394.73	Картометрический метод	0.1	-

2. Сведения о характерных точках границ объекта					
Обозначение характерных точек границ	Координаты, м		Метод определения координат характерной точки	Средняя квадратическая погрешность положения характерной точки (Mt), м	Описание обозначения точки на местности (при наличии)
	X	Y			
1	2	3	4	5	6
37324	692536.53	1364381.10	Картометрический метод	0.1	-
37325	692590.95	1364366.22	Картометрический метод	0.1	-
37326	692772.59	1364316.48	Картометрический метод	0.1	-
37327	692965.46	1364263.68	Картометрический метод	0.1	-
37328	692999.63	1364252.51	Картометрический метод	0.1	-
37329	692996.42	1364257.95	Картометрический метод	0.1	-
37330	692979.81	1364270.87	Картометрический метод	0.1	-
37331	692958.76	1364290.93	Картометрический метод	0.1	-
37332	692934.28	1364311.70	Картометрический метод	0.1	-
37333	692922.92	1364321.62	Картометрический метод	0.1	-
37334	692901.74	1364333.82	Картометрический метод	0.1	-
37335	692874.54	1364349.11	Картометрический метод	0.1	-
37336	692836.56	1364368.26	Картометрический метод	0.1	-
37337	692806.42	1364382.28	Картометрический метод	0.1	-
37338	692774.83	1364399.36	Картометрический метод	0.1	-
37339	692747.26	1364413.39	Картометрический метод	0.1	-
37340	692723.75	1364427.24	Картометрический метод	0.1	-
37341	692696.40	1364440.76	Картометрический метод	0.1	-
37342	692675.45	1364450.90	Картометрический метод	0.1	-
37343	692654.64	1364461.39	Картометрический метод	0.1	-
37344	692645.74	1364466.48	Картометрический метод	0.1	-
37345	692634.10	1364468.84	Картометрический метод	0.1	-
37346	692627.38	1364468.53	Картометрический метод	0.1	-
37347	692611.59	1364469.92	Картометрический метод	0.1	-
37309	692606.78	1364470.15	Картометрический метод	0.1	-

2. Сведения о характерных точках границ объекта					
Обозначение характерных точек границ	Координаты, м		Метод определения координат характерной точки	Средняя квадратическая погрешность положения характерной точки (Mt), м	Описание обозначения точки на местности (при наличии)
	X	Y			
1	2	3	4	5	6
37348	693141.82	1364199.94	Картометрический метод	0.1	-
37349	693166.96	1364193.10	Картометрический метод	0.1	-
37350	693177.08	1364189.05	Картометрический метод	0.1	-
37351	693187.82	1364187.43	Картометрический метод	0.1	-
37352	693206.49	1364182.62	Картометрический метод	0.1	-
37353	693247.94	1364170.95	Картометрический метод	0.1	-
37354	693279.14	1364160.48	Картометрический метод	0.1	-
37355	693305.92	1364152.62	Картометрический метод	0.1	-
37356	693331.74	1364143.75	Картометрический метод	0.1	-
37357	693347.13	1364140.71	Картометрический метод	0.1	-
37358	693378.84	1364135.66	Картометрический метод	0.1	-
37359	693401.48	1364135.66	Картометрический метод	0.1	-
37360	693436.05	1364136.30	Картометрический метод	0.1	-
37361	693463.28	1364128.42	Картометрический метод	0.1	-
37362	693473.55	1364119.80	Картометрический метод	0.1	-
37363	693499.11	1364093.60	Картометрический метод	0.1	-
37364	693529.10	1364058.78	Картометрический метод	0.1	-
37365	693541.70	1364042.70	Картометрический метод	0.1	-
37366	693555.92	1364024.56	Картометрический метод	0.1	-
37367	693566.11	1364004.44	Картометрический метод	0.1	-
37368	693577.10	1363982.71	Картометрический метод	0.1	-
37369	693579.79	1363972.68	Картометрический метод	0.1	-
37370	693589.00	1363950.36	Картометрический метод	0.1	-
37371	693592.68	1363941.67	Картометрический метод	0.1	-
37372	693537.21	1363972.17	Картометрический метод	0.1	-

2. Сведения о характерных точках границ объекта					
Обозначение характерных точек границ	Координаты, м		Метод определения координат характерной точки	Средняя квадратическая погрешность положения характерной точки (Mt), м	Описание обозначения точки на местности (при наличии)
	X	Y			
1	2	3	4	5	6
37373	693422.16	1364034.94	Картометрический метод	0.1	-
37374	693164.81	1364183.48	Картометрический метод	0.1	-
37375	693117.49	1364206.83	Картометрический метод	0.1	-
37348	693141.82	1364199.94	Картометрический метод	0.1	-
37376	692611.59	1364469.92	Картометрический метод	0.1	-
37377	692627.38	1364468.53	Картометрический метод	0.1	-
37378	692634.10	1364468.84	Картометрический метод	0.1	-
37379	692645.74	1364466.48	Картометрический метод	0.1	-
37380	692654.64	1364461.39	Картометрический метод	0.1	-
37381	692675.45	1364450.90	Картометрический метод	0.1	-
37382	692696.40	1364440.76	Картометрический метод	0.1	-
37383	692723.75	1364427.24	Картометрический метод	0.1	-
37384	692747.26	1364413.39	Картометрический метод	0.1	-
37385	692774.83	1364399.36	Картометрический метод	0.1	-
37386	692806.42	1364382.28	Картометрический метод	0.1	-
37387	692836.56	1364368.26	Картометрический метод	0.1	-
37388	692874.54	1364349.11	Картометрический метод	0.1	-
37389	692901.74	1364333.82	Картометрический метод	0.1	-
37390	692922.92	1364321.62	Картометрический метод	0.1	-
37391	692934.28	1364311.70	Картометрический метод	0.1	-
37392	692958.76	1364290.93	Картометрический метод	0.1	-
37393	692979.81	1364270.87	Картометрический метод	0.1	-
37394	692996.42	1364257.95	Картометрический метод	0.1	-
37395	692999.63	1364252.51	Картометрический метод	0.1	-
37396	692965.46	1364263.68	Картометрический метод	0.1	-

2. Сведения о характерных точках границ объекта					
Обозначение характерных точек границ	Координаты, м		Метод определения координат характерной точки	Средняя квадратическая погрешность положения характерной точки (Mt), м	Описание обозначения точки на местности (при наличии)
	X	Y			
1	2	3	4	5	6
37397	692772.59	1364316.48	Картометрический метод	0.1	-
37398	692590.95	1364366.22	Картометрический метод	0.1	-
37399	692536.53	1364381.10	Картометрический метод	0.1	-
37400	692483.99	1364394.73	Картометрический метод	0.1	-
37401	692435.03	1364399.30	Картометрический метод	0.1	-
37402	692385.36	1364404.97	Картометрический метод	0.1	-
37403	692355.31	1364402.51	Картометрический метод	0.1	-
37404	692384.15	1364411.41	Картометрический метод	0.1	-
37405	692406.30	1364417.39	Картометрический метод	0.1	-
37406	692441.45	1364427.18	Картометрический метод	0.1	-
37407	692468.69	1364433.78	Картометрический метод	0.1	-
37408	692497.78	1364443.38	Картометрический метод	0.1	-
37409	692512.29	1364447.60	Картометрический метод	0.1	-
37410	692540.31	1364455.12	Картометрический метод	0.1	-
37411	692563.01	1364460.48	Картометрический метод	0.1	-
37412	692579.49	1364465.43	Картометрический метод	0.1	-
37413	692596.14	1364468.71	Картометрический метод	0.1	-
37414	692606.78	1364470.15	Картометрический метод	0.1	-
37376	692611.59	1364469.92	Картометрический метод	0.1	-
37415	706198.96	1364938.36	Картометрический метод	0.1	-
37416	705808.36	1364895.79	Картометрический метод	0.1	-
37417	705376.92	1364562.63	Картометрический метод	0.1	-
37418	705220.87	1364529.09	Картометрический метод	0.1	-
37419	705258.59	1363941.45	Картометрический метод	0.1	-
37420	703515.95	1363466.46	Картометрический метод	0.1	-

2. Сведения о характерных точках границ объекта					
Обозначение характерных точек границ	Координаты, м		Метод определения координат характерной точки	Средняя квадратическая погрешность положения характерной точки (Mt), м	Описание обозначения точки на местности (при наличии)
	X	Y			
1	2	3	4	5	6
37421	703046.86	1364063.92	Картометрический метод	0.1	-
37422	701628.61	1363358.78	Картометрический метод	0.1	-
37423	701549.25	1363178.02	Картометрический метод	0.1	-
37424	700455.33	1362814.58	Картометрический метод	0.1	-
37425	700084.24	1363267.52	Картометрический метод	0.1	-
37426	700141.52	1363385.62	Картометрический метод	0.1	-
37427	700212.81	1363528.77	Картометрический метод	0.1	-
37428	700273.16	1363609.07	Картометрический метод	0.1	-
37429	700316.28	1363637.62	Картометрический метод	0.1	-
37430	700348.26	1363659.04	Картометрический метод	0.1	-
37431	700538.77	1363817.04	Картометрический метод	0.1	-
37432	700534.36	1363822.61	Картометрический метод	0.1	-
37433	700835.45	1364067.21	Картометрический метод	0.1	-
37434	700878.75	1364085.15	Картометрический метод	0.1	-
37435	700992.00	1364177.40	Картометрический метод	0.1	-
37436	701079.41	1364234.53	Картометрический метод	0.1	-
37437	701122.36	1364262.85	Картометрический метод	0.1	-
37438	701241.10	1364340.48	Картометрический метод	0.1	-
37439	701489.75	1364507.06	Картометрический метод	0.1	-
37440	701719.94	1364644.94	Картометрический метод	0.1	-
37441	702413.10	1364809.49	Картометрический метод	0.1	-
37442	702914.44	1364924.08	Картометрический метод	0.1	-
37443	703000.95	1364955.71	Картометрический метод	0.1	-
37444	703163.45	1365018.15	Картометрический метод	0.1	-
37445	703352.92	1365102.28	Картометрический метод	0.1	-

2. Сведения о характерных точках границ объекта					
Обозначение характерных точек границ	Координаты, м		Метод определения координат характерной точки	Средняя квадратическая погрешность положения характерной точки (Mt), м	Описание обозначения точки на местности (при наличии)
	X	Y			
1	2	3	4	5	6
37446	703362.78	1365070.00	Картометрический метод	0.1	-
37447	703406.52	1364894.80	Картометрический метод	0.1	-
37448	703619.93	1364888.42	Картометрический метод	0.1	-
37449	703714.45	1364793.92	Картометрический метод	0.1	-
37450	705272.44	1365228.83	Картометрический метод	0.1	-
37451	706049.29	1365453.68	Картометрический метод	0.1	-
37415	706198.96	1364938.36	Картометрический метод	0.1	-
37452	717712.48	1373433.92	Картометрический метод	0.1	-
37453	717730.00	1373419.65	Картометрический метод	0.1	-
37454	717756.84	1373414.90	Картометрический метод	0.1	-
37455	717792.09	1373422.58	Картометрический метод	0.1	-
37456	717796.02	1373403.42	Картометрический метод	0.1	-
37457	717791.05	1373326.68	Картометрический метод	0.1	-
37458	717809.34	1373277.71	Картометрический метод	0.1	-
37459	717812.63	1373268.24	Картометрический метод	0.1	-
37460	717814.03	1373262.60	Картометрический метод	0.1	-
37461	717815.02	1373256.93	Картометрический метод	0.1	-
37462	717814.39	1373250.36	Картометрический метод	0.1	-
37463	717812.39	1373244.52	Картометрический метод	0.1	-
37464	717804.83	1373239.60	Картометрический метод	0.1	-
37465	717796.17	1373233.96	Картометрический метод	0.1	-
37466	717746.13	1373306.48	Картометрический метод	0.1	-
37467	717713.69	1373346.37	Картометрический метод	0.1	-
37468	717697.35	1373378.92	Картометрический метод	0.1	-
37469	717689.74	1373405.12	Картометрический метод	0.1	-

2. Сведения о характерных точках границ объекта					
Обозначение характерных точек границ	Координаты, м		Метод определения координат характерной точки	Средняя квадратическая погрешность положения характерной точки (Mt), м	Описание обозначения точки на местности (при наличии)
	X	Y			
1	2	3	4	5	6
37470	717692.70	1373422.48	Картометрический метод	0.1	-
37471	717703.44	1373436.14	Картометрический метод	0.1	-
37472	717706.72	1373438.55	Картометрический метод	0.1	-
37452	717712.48	1373433.92	Картометрический метод	0.1	-
37473	706219.87	1366432.48	Картометрический метод	0.1	-
37474	706343.76	1366574.29	Картометрический метод	0.1	-
37475	706663.47	1366917.38	Картометрический метод	0.1	-
37476	706869.87	1367138.55	Картометрический метод	0.1	-
37477	707173.04	1367463.62	Картометрический метод	0.1	-
37478	707320.19	1367348.64	Картометрический метод	0.1	-
37479	707268.37	1367293.06	Картометрический метод	0.1	-
37480	707329.13	1367236.42	Картометрический метод	0.1	-
37481	707391.44	1367303.27	Картометрический метод	0.1	-
37482	707515.11	1367233.13	Картометрический метод	0.1	-
37483	707637.83	1367413.43	Картометрический метод	0.1	-
37484	707557.42	1367492.46	Картометрический метод	0.1	-
37485	707587.80	1367535.85	Картометрический метод	0.1	-
37486	707634.02	1367572.45	Картометрический метод	0.1	-
37487	707614.59	1367599.21	Картометрический метод	0.1	-
37488	707574.63	1367579.26	Картометрический метод	0.1	-
37489	707562.64	1367568.32	Картометрический метод	0.1	-
37490	707561.28	1367569.99	Картометрический метод	0.1	-
37491	707556.53	1367576.44	Картометрический метод	0.1	-
37492	707733.31	1367708.40	Картометрический метод	0.1	-
37493	707768.78	1367669.08	Картометрический метод	0.1	-

2. Сведения о характерных точках границ объекта					
Обозначение характерных точек границ	Координаты, м		Метод определения координат характерной точки	Средняя квадратическая погрешность положения характерной точки (Mt), м	Описание обозначения точки на местности (при наличии)
	X	Y			
1	2	3	4	5	6
37494	707926.31	1367825.64	Картометрический метод	0.1	-
37495	707961.43	1367860.55	Картометрический метод	0.1	-
37496	708164.95	1368062.81	Картометрический метод	0.1	-
37497	708158.72	1368201.37	Картометрический метод	0.1	-
37498	708168.83	1368196.40	Картометрический метод	0.1	-
37499	708196.23	1368204.17	Картометрический метод	0.1	-
37500	708305.24	1367431.27	Картометрический метод	0.1	-
37501	708128.40	1367290.16	Картометрический метод	0.1	-
37502	707621.00	1367183.33	Картометрический метод	0.1	-
37503	707445.74	1367105.24	Картометрический метод	0.1	-
37504	707276.58	1366931.53	Картометрический метод	0.1	-
37505	707099.48	1366960.70	Картометрический метод	0.1	-
37506	707080.50	1366983.27	Картометрический метод	0.1	-
37507	707049.94	1367163.06	Картометрический метод	0.1	-
37508	706967.16	1367116.33	Картометрический метод	0.1	-
37509	706782.81	1366945.20	Картометрический метод	0.1	-
37510	706668.02	1366874.94	Картометрический метод	0.1	-
37511	706526.20	1366726.00	Картометрический метод	0.1	-
37512	706528.90	1366600.55	Картометрический метод	0.1	-
37513	706392.07	1366470.29	Картометрический метод	0.1	-
37514	706349.72	1366275.24	Картометрический метод	0.1	-
37473	706219.87	1366432.48	Картометрический метод	0.1	-
37515	694279.44	1361752.85	Картометрический метод	0.1	-
37516	694346.42	1361611.71	Картометрический метод	0.1	-
37517	694306.98	1361466.74	Картометрический метод	0.1	-

2. Сведения о характерных точках границ объекта					
Обозначение характерных точек границ	Координаты, м		Метод определения координат характерной точки	Средняя квадратическая погрешность положения характерной точки (Mt), м	Описание обозначения точки на местности (при наличии)
	X	Y			
1	2	3	4	5	6
37518	694296.09	1361242.93	Картометрический метод	0.1	-
37519	694280.78	1361104.00	Картометрический метод	0.1	-
37520	694209.48	1361033.77	Картометрический метод	0.1	-
37521	694146.25	1361019.98	Картометрический метод	0.1	-
37522	694093.76	1360987.62	Картометрический метод	0.1	-
37523	694001.16	1360964.06	Картометрический метод	0.1	-
37524	693940.26	1360972.47	Картометрический метод	0.1	-
37525	693909.16	1361015.44	Картометрический метод	0.1	-
37526	693876.74	1361134.98	Картометрический метод	0.1	-
37527	693815.14	1361179.62	Картометрический метод	0.1	-
37528	693727.24	1361204.28	Картометрический метод	0.1	-
37529	693675.39	1361324.30	Картометрический метод	0.1	-
37530	693972.21	1361153.10	Картометрический метод	0.1	-
37531	694200.17	1361244.50	Картометрический метод	0.1	-
37532	694264.52	1361488.00	Картометрический метод	0.1	-
37533	694278.33	1361547.43	Картометрический метод	0.1	-
37534	694231.98	1361644.03	Картометрический метод	0.1	-
37535	694149.29	1361663.83	Картометрический метод	0.1	-
37536	693971.19	1361740.17	Картометрический метод	0.1	-
37537	693995.06	1361762.61	Картометрический метод	0.1	-
37538	694024.11	1361785.75	Картометрический метод	0.1	-
37539	694043.41	1361797.17	Картометрический метод	0.1	-
37540	694067.68	1361808.93	Картометрический метод	0.1	-
37541	694088.47	1361815.14	Картометрический метод	0.1	-
37542	694103.02	1361817.03	Картометрический метод	0.1	-

2. Сведения о характерных точках границ объекта					
Обозначение характерных точек границ	Координаты, м		Метод определения координат характерной точки	Средняя квадратическая погрешность положения характерной точки (Mt), м	Описание обозначения точки на местности (при наличии)
	X	Y			
1	2	3	4	5	6
37543	694119.82	1361816.88	Картометрический метод	0.1	-
37544	694149.16	1361813.71	Картометрический метод	0.1	-
37545	694176.99	1361807.16	Картометрический метод	0.1	-
37546	694178.99	1361801.92	Картометрический метод	0.1	-
37547	694187.83	1361796.53	Картометрический метод	0.1	-
37548	694190.50	1361796.79	Картометрический метод	0.1	-
37549	694233.84	1361774.27	Картометрический метод	0.1	-
37550	694238.36	1361769.68	Картометрический метод	0.1	-
37551	694266.54	1361757.26	Картометрический метод	0.1	-
37515	694279.44	1361752.85	Картометрический метод	0.1	-
37552	694578.49	1352156.60	Картометрический метод	0.1	-
37553	694598.20	1352124.99	Картометрический метод	0.1	-
37554	694598.43	1352125.16	Картометрический метод	0.1	-
37555	694601.99	1352119.44	Картометрический метод	0.1	-
37556	694611.32	1352125.25	Картометрический метод	0.1	-
37557	694609.31	1352128.49	Картометрический метод	0.1	-
37558	694610.35	1352129.14	Картометрический метод	0.1	-
37559	694622.80	1352136.84	Картометрический метод	0.1	-
37560	694637.15	1352114.06	Картометрический метод	0.1	-
37561	694669.96	1352135.66	Картометрический метод	0.1	-
37562	694685.85	1352146.11	Картометрический метод	0.1	-
37563	694697.54	1352130.55	Картометрический метод	0.1	-
37564	694710.70	1352140.29	Картометрический метод	0.1	-
37565	694715.57	1352143.85	Картометрический метод	0.1	-
37566	694817.13	1352001.61	Картометрический метод	0.1	-

2. Сведения о характерных точках границ объекта					
Обозначение характерных точек границ	Координаты, м		Метод определения координат характерной точки	Средняя квадратическая погрешность положения характерной точки (Mt), м	Описание обозначения точки на местности (при наличии)
	X	Y			
1	2	3	4	5	6
37567	694822.28	1351994.08	Картометрический метод	0.1	-
37568	694825.12	1351996.02	Картометрический метод	0.1	-
37569	694826.85	1351993.42	Картометрический метод	0.1	-
37570	694861.12	1351942.01	Картометрический метод	0.1	-
37571	694881.12	1351937.20	Картометрический метод	0.1	-
37572	694892.71	1351921.18	Картометрический метод	0.1	-
37573	694887.10	1351878.02	Картометрический метод	0.1	-
37574	694776.01	1351799.21	Картометрический метод	0.1	-
37575	694747.34	1351811.69	Картометрический метод	0.1	-
37576	694655.68	1351751.10	Картометрический метод	0.1	-
37577	694637.30	1351738.96	Картометрический метод	0.1	-
37578	694662.76	1351705.10	Картометрический метод	0.1	-
37579	694708.80	1351683.16	Картометрический метод	0.1	-
37580	694821.00	1351720.23	Картометрический метод	0.1	-
37581	694823.85	1351699.70	Картометрический метод	0.1	-
37582	694845.75	1351681.70	Картометрический метод	0.1	-
37583	694852.10	1351672.75	Картометрический метод	0.1	-
37584	694864.71	1351656.54	Картометрический метод	0.1	-
37585	694871.52	1351649.17	Картометрический метод	0.1	-
37586	694880.50	1351644.28	Картометрический метод	0.1	-
37587	694901.38	1351638.41	Картометрический метод	0.1	-
37588	694912.79	1351638.25	Картометрический метод	0.1	-
37589	694850.77	1351606.80	Картометрический метод	0.1	-
37590	694814.71	1351546.50	Картометрический метод	0.1	-
37591	694741.74	1351551.40	Картометрический метод	0.1	-

2. Сведения о характерных точках границ объекта					
Обозначение характерных точек границ	Координаты, м		Метод определения координат характерной точки	Средняя квадратическая погрешность положения характерной точки (Mt), м	Описание обозначения точки на местности (при наличии)
	X	Y			
1	2	3	4	5	6
37592	694565.08	1351563.26	Картометрический метод	0.1	-
37593	694400.85	1351801.39	Картометрический метод	0.1	-
37594	694371.70	1351797.34	Картометрический метод	0.1	-
37595	694331.58	1351840.54	Картометрический метод	0.1	-
37596	694291.21	1351919.77	Картометрический метод	0.1	-
37597	694382.60	1351960.18	Картометрический метод	0.1	-
37598	694410.56	1351976.94	Картометрический метод	0.1	-
37599	694447.63	1351993.67	Картометрический метод	0.1	-
37600	694462.04	1352000.17	Картометрический метод	0.1	-
37601	694544.34	1351868.20	Картометрический метод	0.1	-
37602	694541.45	1351866.08	Картометрический метод	0.1	-
37603	694515.32	1351845.33	Картометрический метод	0.1	-
37604	694463.90	1351809.14	Картометрический метод	0.1	-
37605	694502.78	1351748.86	Картометрический метод	0.1	-
37606	694531.53	1351763.97	Картометрический метод	0.1	-
37607	694584.68	1351803.52	Картометрический метод	0.1	-
37608	694568.38	1351829.66	Картометрический метод	0.1	-
37609	694585.29	1351840.34	Картометрический метод	0.1	-
37610	694539.43	1351913.87	Картометрический метод	0.1	-
37611	694438.80	1352075.23	Картометрический метод	0.1	-
37612	694438.86	1352075.28	Картометрический метод	0.1	-
37613	694435.79	1352080.05	Картометрический метод	0.1	-
37614	694433.62	1352083.42	Картометрический метод	0.1	-
37615	694458.90	1352100.75	Картометрический метод	0.1	-
37616	694470.56	1352108.44	Картометрический метод	0.1	-

2. Сведения о характерных точках границ объекта					
Обозначение характерных точек границ	Координаты, м		Метод определения координат характерной точки	Средняя квадратическая погрешность положения характерной точки (Mt), м	Описание обозначения точки на местности (при наличии)
	X	Y			
1	2	3	4	5	6
37617	694568.30	1352172.94	Картометрический метод	0.1	-
37552	694578.49	1352156.60	Картометрический метод	0.1	-
37618	694687.90	1351898.96	Картометрический метод	0.1	-
37619	694638.21	1351865.95	Картометрический метод	0.1	-
37620	694620.01	1351853.94	Картометрический метод	0.1	-
37621	694623.61	1351846.45	Картометрический метод	0.1	-
37622	694631.26	1351833.25	Картометрический метод	0.1	-
37623	694637.94	1351822.68	Картометрический метод	0.1	-
37624	694644.08	1351827.23	Картометрический метод	0.1	-
37625	694650.10	1351817.86	Картометрический метод	0.1	-
37626	694715.10	1351859.16	Картометрический метод	0.1	-
37627	694698.72	1351882.82	Картометрический метод	0.1	-
37618	694687.90	1351898.96	Картометрический метод	0.1	-
37628	694725.90	1351958.16	Картометрический метод	0.1	-
37629	694681.50	1351928.80	Картометрический метод	0.1	-
37630	694692.33	1351913.08	Картометрический метод	0.1	-
37631	694712.45	1351926.19	Картометрический метод	0.1	-
37632	694717.94	1351917.84	Картометрический метод	0.1	-
37633	694741.90	1351933.69	Картометрический метод	0.1	-
37628	694725.90	1351958.16	Картометрический метод	0.1	-
37634	694678.75	1352081.85	Картометрический метод	0.1	-
37635	694673.37	1352078.91	Картометрический метод	0.1	-
37636	694656.51	1352067.71	Картометрический метод	0.1	-
37637	694625.87	1352047.33	Картометрический метод	0.1	-
37638	694620.61	1352043.64	Картометрический метод	0.1	-

2. Сведения о характерных точках границ объекта					
Обозначение характерных точек границ	Координаты, м		Метод определения координат характерной точки	Средняя квадратическая погрешность положения характерной точки (Mt), м	Описание обозначения точки на местности (при наличии)
	X	Y			
1	2	3	4	5	6
37639	694608.52	1352035.18	Картометрический метод	0.1	-
37640	694609.60	1352033.42	Картометрический метод	0.1	-
37641	694594.81	1352023.68	Картометрический метод	0.1	-
37642	694597.44	1352019.65	Картометрический метод	0.1	-
37643	694599.70	1352016.21	Картометрический метод	0.1	-
37644	694597.20	1352014.59	Картометрический метод	0.1	-
37645	694635.68	1351954.15	Картометрический метод	0.1	-
37646	694658.97	1351969.05	Картометрический метод	0.1	-
37647	694680.56	1351935.39	Картометрический метод	0.1	-
37648	694717.35	1351958.95	Картометрический метод	0.1	-
37649	694695.74	1351992.59	Картометрический метод	0.1	-
37650	694701.13	1351996.04	Картометрический метод	0.1	-
37651	694730.74	1352014.99	Картометрический метод	0.1	-
37652	694694.36	1352070.78	Картометрический метод	0.1	-
37653	694689.64	1352067.41	Картометрический метод	0.1	-
37634	694678.75	1352081.85	Картометрический метод	0.1	-
37654	694698.72	1351882.82	Картометрический метод	0.1	-
37655	694715.10	1351859.16	Картометрический метод	0.1	-
37656	694650.10	1351817.86	Картометрический метод	0.1	-
37657	694644.08	1351827.23	Картометрический метод	0.1	-
37658	694637.94	1351822.68	Картометрический метод	0.1	-
37659	694631.26	1351833.25	Картометрический метод	0.1	-
37660	694623.61	1351846.45	Картометрический метод	0.1	-
37661	694620.01	1351853.94	Картометрический метод	0.1	-
37662	694638.21	1351865.95	Картометрический метод	0.1	-

2. Сведения о характерных точках границ объекта					
Обозначение характерных точек границ	Координаты, м		Метод определения координат характерной точки	Средняя квадратическая погрешность положения характерной точки (Mt), м	Описание обозначения точки на местности (при наличии)
	X	Y			
1	2	3	4	5	6
37663	694687.90	1351898.96	Картометрический метод	0.1	-
37654	694698.72	1351882.82	Картометрический метод	0.1	-
37664	694741.90	1351933.69	Картометрический метод	0.1	-
37665	694717.94	1351917.84	Картометрический метод	0.1	-
37666	694712.45	1351926.19	Картометрический метод	0.1	-
37667	694692.33	1351913.08	Картометрический метод	0.1	-
37668	694681.50	1351928.80	Картометрический метод	0.1	-
37669	694725.90	1351958.16	Картометрический метод	0.1	-
37664	694741.90	1351933.69	Картометрический метод	0.1	-
37670	694701.13	1351996.04	Картометрический метод	0.1	-
37671	694695.74	1351992.59	Картометрический метод	0.1	-
37672	694658.97	1351969.05	Картометрический метод	0.1	-
37673	694635.68	1351954.15	Картометрический метод	0.1	-
37674	694597.20	1352014.59	Картометрический метод	0.1	-
37675	694599.70	1352016.21	Картометрический метод	0.1	-
37676	694597.44	1352019.65	Картометрический метод	0.1	-
37677	694594.81	1352023.68	Картометрический метод	0.1	-
37678	694609.60	1352033.42	Картометрический метод	0.1	-
37679	694608.52	1352035.18	Картометрический метод	0.1	-
37680	694620.61	1352043.64	Картометрический метод	0.1	-
37681	694625.87	1352047.33	Картометрический метод	0.1	-
37682	694656.51	1352067.71	Картометрический метод	0.1	-
37683	694673.37	1352078.91	Картометрический метод	0.1	-
37684	694678.75	1352081.85	Картометрический метод	0.1	-
37685	694689.64	1352067.41	Картометрический метод	0.1	-

2. Сведения о характерных точках границ объекта					
Обозначение характерных точек границ	Координаты, м		Метод определения координат характерной точки	Средняя квадратическая погрешность положения характерной точки (Mt), м	Описание обозначения точки на местности (при наличии)
	X	Y			
1	2	3	4	5	6
37686	694694.36	1352070.78	Картометрический метод	0.1	-
37687	694730.74	1352014.99	Картометрический метод	0.1	-
37670	694701.13	1351996.04	Картометрический метод	0.1	-
37688	694680.56	1351935.39	Картометрический метод	0.1	-
37689	694658.97	1351969.05	Картометрический метод	0.1	-
37690	694695.74	1351992.59	Картометрический метод	0.1	-
37691	694717.35	1351958.95	Картометрический метод	0.1	-
37688	694680.56	1351935.39	Картометрический метод	0.1	-
37692	692515.21	1360427.78	Картометрический метод	0.1	-
37693	692398.13	1360334.50	Картометрический метод	0.1	-
37694	692372.58	1360375.08	Картометрический метод	0.1	-
37695	692396.54	1360398.52	Картометрический метод	0.1	-
37696	692458.01	1360449.51	Картометрический метод	0.1	-
37697	692487.87	1360471.45	Картометрический метод	0.1	-
37692	692515.21	1360427.78	Картометрический метод	0.1	-
37698	693323.76	1330847.24	Картометрический метод	0.1	-
37699	693314.98	1330801.89	Картометрический метод	0.1	-
37700	693222.14	1330610.54	Картометрический метод	0.1	-
37701	693227.71	1330542.26	Картометрический метод	0.1	-
37702	693307.89	1330419.94	Картометрический метод	0.1	-
37703	693318.51	1330377.70	Картометрический метод	0.1	-
37704	693245.94	1330187.68	Картометрический метод	0.1	-
37705	693266.60	1330040.56	Картометрический метод	0.1	-
37706	693254.10	1329871.42	Картометрический метод	0.1	-
37707	693133.28	1329741.93	Картометрический метод	0.1	-

2. Сведения о характерных точках границ объекта					
Обозначение характерных точек границ	Координаты, м		Метод определения координат характерной точки	Средняя квадратическая погрешность положения характерной точки (Mt), м	Описание обозначения точки на местности (при наличии)
	X	Y			
1	2	3	4	5	6
37708	692887.29	1329382.69	Картометрический метод	0.1	-
37709	692664.72	1329270.68	Картометрический метод	0.1	-
37710	692574.25	1329194.29	Картометрический метод	0.1	-
37711	691889.03	1328177.62	Картометрический метод	0.1	-
37712	691926.00	1327947.08	Картометрический метод	0.1	-
37713	691854.80	1327902.66	Картометрический метод	0.1	-
37714	691819.26	1327936.20	Картометрический метод	0.1	-
37715	691609.26	1327696.78	Картометрический метод	0.1	-
37716	691701.96	1327614.00	Картометрический метод	0.1	-
37717	691917.12	1327841.22	Картометрический метод	0.1	-
37718	691864.02	1327894.32	Картометрический метод	0.1	-
37719	691927.25	1327940.92	Картометрический метод	0.1	-
37720	691997.86	1327575.26	Картометрический метод	0.1	-
37721	691840.05	1327357.57	Картометрический метод	0.1	-
37722	691468.50	1326945.63	Картометрический метод	0.1	-
37723	691325.01	1326822.82	Картометрический метод	0.1	-
37724	691274.46	1326798.25	Картометрический метод	0.1	-
37725	691249.26	1326803.81	Картометрический метод	0.1	-
37726	691423.98	1327637.28	Картометрический метод	0.1	-
37727	691505.06	1327854.09	Картометрический метод	0.1	-
37728	691532.23	1327883.85	Картометрический метод	0.1	-
37729	691565.07	1327944.52	Картометрический метод	0.1	-
37730	691612.58	1328003.85	Картометрический метод	0.1	-
37731	691675.05	1328112.98	Картометрический метод	0.1	-
37732	691743.26	1328313.39	Картометрический метод	0.1	-

2. Сведения о характерных точках границ объекта					
Обозначение характерных точек границ	Координаты, м		Метод определения координат характерной точки	Средняя квадратическая погрешность положения характерной точки (Mt), м	Описание обозначения точки на местности (при наличии)
	X	Y			
1	2	3	4	5	6
37733	691789.47	1328410.84	Картометрический метод	0.1	-
37734	691918.26	1328617.19	Картометрический метод	0.1	-
37735	692017.84	1328743.64	Картометрический метод	0.1	-
37736	692093.23	1328894.34	Картометрический метод	0.1	-
37737	692124.09	1329002.47	Картометрический метод	0.1	-
37738	692146.11	1329155.97	Картометрический метод	0.1	-
37739	692171.94	1329249.21	Картометрический метод	0.1	-
37740	692196.92	1329314.07	Картометрический метод	0.1	-
37741	692240.98	1329393.29	Картометрический метод	0.1	-
37742	692290.48	1329468.22	Картометрический метод	0.1	-
37743	692311.14	1329503.17	Картометрический метод	0.1	-
37744	692353.57	1329541.96	Картометрический метод	0.1	-
37745	692446.18	1329604.78	Картометрический метод	0.1	-
37746	692531.41	1329645.36	Картометрический метод	0.1	-
37747	692798.85	1330226.80	Картометрический метод	0.1	-
37748	692938.52	1330572.85	Картометрический метод	0.1	-
37749	693023.53	1330747.29	Картометрический метод	0.1	-
37750	693056.42	1330791.27	Картометрический метод	0.1	-
37751	693061.66	1330836.19	Картометрический метод	0.1	-
37752	693184.67	1330887.64	Картометрический метод	0.1	-
37753	693298.56	1330954.26	Картометрический метод	0.1	-
37754	693313.98	1330958.07	Картометрический метод	0.1	-
37698	693323.76	1330847.24	Картометрический метод	0.1	-
37755	693377.00	1329148.35	Картометрический метод	0.1	-
37756	693404.08	1329161.66	Картометрический метод	0.1	-

2. Сведения о характерных точках границ объекта					
Обозначение характерных точек границ	Координаты, м		Метод определения координат характерной точки	Средняя квадратическая погрешность положения характерной точки (Mt), м	Описание обозначения точки на местности (при наличии)
	X	Y			
1	2	3	4	5	6
37757	693433.95	1329180.10	Картометрический метод	0.1	-
37758	693446.24	1329153.14	Картометрический метод	0.1	-
37759	693325.88	1329044.46	Картометрический метод	0.1	-
37760	693336.34	1329030.04	Картометрический метод	0.1	-
37761	693231.36	1328980.42	Картометрический метод	0.1	-
37762	693226.22	1328964.39	Картометрический метод	0.1	-
37763	693205.92	1328970.15	Картометрический метод	0.1	-
37764	693179.42	1328987.58	Картометрический метод	0.1	-
37765	693139.56	1329051.18	Картометрический метод	0.1	-
37766	693161.91	1329090.22	Картометрический метод	0.1	-
37767	693184.02	1329074.69	Картометрический метод	0.1	-
37768	693200.82	1329063.18	Картометрический метод	0.1	-
37769	693295.91	1329117.52	Картометрический метод	0.1	-
37770	693278.68	1329162.34	Картометрический метод	0.1	-
37771	693321.93	1329183.68	Картометрический метод	0.1	-
37755	693377.00	1329148.35	Картометрический метод	0.1	-
37772	694443.75	1327207.45	Картометрический метод	0.1	-
37773	694242.71	1327117.25	Картометрический метод	0.1	-
37774	694176.82	1327073.90	Картометрический метод	0.1	-
37775	694121.71	1327044.06	Картометрический метод	0.1	-
37776	694036.23	1327037.68	Картометрический метод	0.1	-
37777	694002.46	1327005.01	Картометрический метод	0.1	-
37778	693875.93	1326929.11	Картометрический метод	0.1	-
37779	693846.19	1326903.14	Картометрический метод	0.1	-
37780	693811.19	1326892.19	Картометрический метод	0.1	-

2. Сведения о характерных точках границ объекта					
Обозначение характерных точек границ	Координаты, м		Метод определения координат характерной точки	Средняя квадратическая погрешность положения характерной точки (Mt), м	Описание обозначения точки на местности (при наличии)
	X	Y			
1	2	3	4	5	6
37781	693724.78	1326831.96	Картометрический метод	0.1	-
37782	693694.12	1326797.71	Картометрический метод	0.1	-
37783	693635.06	1326804.52	Картометрический метод	0.1	-
37784	693603.04	1326765.33	Картометрический метод	0.1	-
37785	693548.06	1326710.86	Картометрический метод	0.1	-
37786	693511.41	1326693.44	Картометрический метод	0.1	-
37787	693478.39	1326704.49	Картометрический метод	0.1	-
37788	693391.67	1326699.42	Картометрический метод	0.1	-
37789	693351.19	1326710.22	Картометрический метод	0.1	-
37790	693289.91	1326691.99	Картометрический метод	0.1	-
37791	693242.38	1326658.87	Картометрический метод	0.1	-
37792	693201.30	1326661.88	Картометрический метод	0.1	-
37793	693053.92	1326625.27	Картометрический метод	0.1	-
37794	693019.13	1326602.52	Картометрический метод	0.1	-
37795	692986.58	1326594.69	Картометрический метод	0.1	-
37796	692906.99	1326610.77	Картометрический метод	0.1	-
37797	692760.16	1326644.19	Картометрический метод	0.1	-
37798	692695.34	1326619.76	Картометрический метод	0.1	-
37799	692587.01	1326605.03	Картометрический метод	0.1	-
37800	692513.22	1326564.28	Картометрический метод	0.1	-
37801	692479.59	1326517.10	Картометрический метод	0.1	-
37802	692470.93	1326445.28	Картометрический метод	0.1	-
37803	692515.44	1326359.20	Картометрический метод	0.1	-
37804	692537.18	1326196.11	Картометрический метод	0.1	-
37805	692507.53	1326140.63	Картометрический метод	0.1	-

2. Сведения о характерных точках границ объекта					
Обозначение характерных точек границ	Координаты, м		Метод определения координат характерной точки	Средняя квадратическая погрешность положения характерной точки (Mt), м	Описание обозначения точки на местности (при наличии)
	X	Y			
1	2	3	4	5	6
37806	692454.45	1326132.96	Картометрический метод	0.1	-
37807	692402.43	1326112.16	Картометрический метод	0.1	-
37808	692373.14	1326111.92	Картометрический метод	0.1	-
37809	692352.27	1326072.76	Картометрический метод	0.1	-
37810	692343.13	1326131.48	Картометрический метод	0.1	-
37811	692375.75	1326190.22	Картометрический метод	0.1	-
37812	692362.70	1326294.63	Картометрический метод	0.1	-
37813	692330.09	1326363.81	Картометрический метод	0.1	-
37814	692320.95	1326397.74	Картометрический метод	0.1	-
37815	692267.46	1326469.54	Картометрический метод	0.1	-
37816	692223.10	1326524.36	Картометрический метод	0.1	-
37817	692176.12	1326592.22	Картометрический метод	0.1	-
37818	692143.50	1326650.95	Картометрический метод	0.1	-
37819	692113.49	1326734.49	Картометрический метод	0.1	-
37820	692129.15	1326757.97	Картометрический метод	0.1	-
37821	692165.68	1326767.11	Картометрический метод	0.1	-
37822	692194.40	1326790.61	Картометрический метод	0.1	-
37823	692183.95	1326820.62	Картометрический метод	0.1	-
37824	692176.13	1326863.71	Картометрический метод	0.1	-
37825	692203.52	1326880.67	Картометрический метод	0.1	-
37826	692237.44	1326865.01	Картометрический метод	0.1	-
37827	692259.06	1326875.54	Картометрический метод	0.1	-
37828	692287.02	1326904.17	Картометрический метод	0.1	-
37829	692277.89	1326938.09	Картометрический метод	0.1	-
37830	692246.58	1326975.95	Картометрический метод	0.1	-

2. Сведения о характерных точках границ объекта					
Обозначение характерных точек границ	Координаты, м		Метод определения координат характерной точки	Средняя квадратическая погрешность положения характерной точки (Mt), м	Описание обозначения точки на местности (при наличии)
	X	Y			
1	2	3	4	5	6
37831	692281.80	1327012.50	Картометрический метод	0.1	-
37832	692314.68	1327036.24	Картометрический метод	0.1	-
37833	692328.77	1327046.42	Картометрический метод	0.1	-
37834	692382.27	1327064.70	Картометрический метод	0.1	-
37835	692407.06	1327084.27	Картометрический метод	0.1	-
37836	692421.42	1327122.12	Картометрический метод	0.1	-
37837	692395.33	1327162.58	Картометрический метод	0.1	-
37838	692399.23	1327212.18	Картометрический метод	0.1	-
37839	692435.38	1327248.68	Картометрический метод	0.1	-
37840	692544.83	1327234.76	Картометрический метод	0.1	-
37841	692568.00	1327243.64	Картометрический метод	0.1	-
37842	692580.35	1327255.86	Картометрический метод	0.1	-
37843	692630.38	1327336.48	Картометрический метод	0.1	-
37844	692693.29	1327382.09	Картометрический метод	0.1	-
37845	692827.36	1327425.68	Картометрический метод	0.1	-
37846	692904.41	1327435.34	Картометрический метод	0.1	-
37847	692916.29	1327446.19	Картометрический метод	0.1	-
37848	692889.64	1327475.33	Картометрический метод	0.1	-
37849	692839.79	1327486.50	Картометрический метод	0.1	-
37850	692737.53	1327468.43	Картометрический метод	0.1	-
37851	692710.59	1327475.80	Картометрический метод	0.1	-
37852	692677.90	1327502.55	Картометрический метод	0.1	-
37853	692590.83	1327595.48	Картометрический метод	0.1	-
37854	692588.72	1327597.43	Картометрический метод	0.1	-
37855	692589.69	1327609.05	Картометрический метод	0.1	-

2. Сведения о характерных точках границ объекта					
Обозначение характерных точек границ	Координаты, м		Метод определения координат характерной точки	Средняя квадратическая погрешность положения характерной точки (Mt), м	Описание обозначения точки на местности (при наличии)
	X	Y			
1	2	3	4	5	6
37856	692630.66	1327636.20	Картометрический метод	0.1	-
37857	692686.24	1327680.20	Картометрический метод	0.1	-
37858	692728.68	1327714.65	Картометрический метод	0.1	-
37859	692745.69	1327737.96	Картометрический метод	0.1	-
37860	692757.79	1327765.66	Картометрический метод	0.1	-
37861	692683.36	1327825.59	Картометрический метод	0.1	-
37862	692670.09	1327828.55	Картометрический метод	0.1	-
37863	692632.15	1327827.49	Картометрический метод	0.1	-
37864	692603.50	1327826.02	Картометрический метод	0.1	-
37865	692579.96	1327850.88	Картометрический метод	0.1	-
37866	692582.66	1327911.22	Картометрический метод	0.1	-
37867	692596.71	1327930.22	Картометрический метод	0.1	-
37868	692662.45	1327952.32	Картометрический метод	0.1	-
37869	692767.65	1327825.74	Картометрический метод	0.1	-
37870	692909.20	1327920.37	Картометрический метод	0.1	-
37871	692913.37	1327931.85	Картометрический метод	0.1	-
37872	692918.23	1327945.29	Картометрический метод	0.1	-
37873	692920.16	1327955.27	Картометрический метод	0.1	-
37874	692921.28	1327961.09	Картометрический метод	0.1	-
37875	692940.22	1328025.66	Картометрический метод	0.1	-
37876	692911.92	1328078.28	Картометрический метод	0.1	-
37877	692962.66	1328103.49	Картометрический метод	0.1	-
37878	692981.60	1328068.38	Картометрический метод	0.1	-
37879	692984.56	1328062.04	Картометрический метод	0.1	-
37880	692994.51	1328035.82	Картометрический метод	0.1	-

2. Сведения о характерных точках границ объекта					
Обозначение характерных точек границ	Координаты, м		Метод определения координат характерной точки	Средняя квадратическая погрешность положения характерной точки (Mt), м	Описание обозначения точки на местности (при наличии)
	X	Y			
1	2	3	4	5	6
37881	693004.45	1328009.59	Картометрический метод	0.1	-
37882	693003.56	1327960.14	Картометрический метод	0.1	-
37883	693009.18	1327936.13	Картометрический метод	0.1	-
37884	693061.02	1327962.21	Картометрический метод	0.1	-
37885	693075.30	1327969.40	Картометрический метод	0.1	-
37886	693089.21	1327936.98	Картометрический метод	0.1	-
37887	693192.14	1328001.46	Картометрический метод	0.1	-
37888	693180.78	1328052.65	Картометрический метод	0.1	-
37889	693167.13	1328068.44	Картометрический метод	0.1	-
37890	693148.23	1328084.86	Картометрический метод	0.1	-
37891	693136.38	1328095.16	Картометрический метод	0.1	-
37892	693204.27	1328126.94	Картометрический метод	0.1	-
37893	693250.90	1328148.77	Картометрический метод	0.1	-
37894	693268.18	1328122.42	Картометрический метод	0.1	-
37895	693475.93	1328211.50	Картометрический метод	0.1	-
37896	693495.90	1328223.79	Картометрический метод	0.1	-
37897	693471.86	1328262.59	Картометрический метод	0.1	-
37898	693533.48	1328286.19	Картометрический метод	0.1	-
37899	693567.56	1328332.52	Картометрический метод	0.1	-
37900	693666.92	1328257.30	Картометрический метод	0.1	-
37901	693734.12	1328210.17	Картометрический метод	0.1	-
37902	693613.84	1328077.04	Картометрический метод	0.1	-
37903	693536.16	1328049.70	Картометрический метод	0.1	-
37904	693511.83	1328009.08	Картометрический метод	0.1	-
37905	693504.27	1327787.66	Картометрический метод	0.1	-

2. Сведения о характерных точках границ объекта					
Обозначение характерных точек границ	Координаты, м		Метод определения координат характерной точки	Средняя квадратическая погрешность положения характерной точки (Mt), м	Описание обозначения точки на местности (при наличии)
	X	Y			
1	2	3	4	5	6
37906	693553.26	1327721.35	Картометрический метод	0.1	-
37907	693612.17	1327687.70	Картометрический метод	0.1	-
37908	693878.38	1327872.60	Картометрический метод	0.1	-
37909	694030.18	1327699.72	Картометрический метод	0.1	-
37910	693991.46	1327678.63	Картометрический метод	0.1	-
37911	693977.16	1327667.51	Картометрический метод	0.1	-
37912	693993.23	1327620.16	Картометрический метод	0.1	-
37913	694027.92	1327557.62	Картометрический метод	0.1	-
37914	694140.13	1327619.33	Картометрический метод	0.1	-
37915	694485.38	1327471.90	Картометрический метод	0.1	-
37916	694502.00	1327280.92	Картометрический метод	0.1	-
37772	694443.75	1327207.45	Картометрический метод	0.1	-
37917	692881.72	1329211.52	Картометрический метод	0.1	-
37918	692850.44	1329231.80	Картометрический метод	0.1	-
37919	692795.52	1329240.03	Картометрический метод	0.1	-
37920	692758.21	1329193.72	Картометрический метод	0.1	-
37921	692660.71	1329032.60	Картометрический метод	0.1	-
37922	692785.15	1328958.54	Картометрический метод	0.1	-
37923	692759.66	1328920.14	Картометрический метод	0.1	-
37924	692747.30	1328926.88	Картометрический метод	0.1	-
37925	692711.10	1328887.82	Картометрический метод	0.1	-
37926	692725.56	1328874.54	Картометрический метод	0.1	-
37927	692701.14	1328842.04	Картометрический метод	0.1	-
37928	692682.35	1328833.17	Картометрический метод	0.1	-
37929	692649.91	1328786.52	Картометрический метод	0.1	-

2. Сведения о характерных точках границ объекта					
Обозначение характерных точек границ	Координаты, м		Метод определения координат характерной точки	Средняя квадратическая погрешность положения характерной точки (Mt), м	Описание обозначения точки на местности (при наличии)
	X	Y			
1	2	3	4	5	6
37930	692596.99	1328822.71	Картометрический метод	0.1	-
37931	692638.50	1328883.70	Картометрический метод	0.1	-
37932	692673.68	1328965.11	Картометрический метод	0.1	-
37933	692616.11	1329002.26	Картометрический метод	0.1	-
37934	692590.59	1329003.73	Картометрический метод	0.1	-
37935	692374.68	1328696.88	Картометрический метод	0.1	-
37936	692376.14	1328688.66	Картометрический метод	0.1	-
37937	692389.57	1328659.76	Картометрический метод	0.1	-
37938	692485.93	1328598.91	Картометрический метод	0.1	-
37939	692598.55	1328565.47	Картометрический метод	0.1	-
37940	692610.13	1328580.03	Картометрический метод	0.1	-
37941	692613.61	1328584.46	Картометрический метод	0.1	-
37942	692618.04	1328580.47	Картометрический метод	0.1	-
37943	692618.99	1328569.18	Картометрический метод	0.1	-
37944	692650.38	1328547.35	Картометрический метод	0.1	-
37945	692627.50	1328513.18	Картометрический метод	0.1	-
37946	692601.81	1328529.39	Картометрический метод	0.1	-
37947	692578.38	1328494.37	Картометрический метод	0.1	-
37948	692524.37	1328534.44	Картометрический метод	0.1	-
37949	692453.37	1328513.59	Картометрический метод	0.1	-
37950	692408.36	1328543.14	Картометрический метод	0.1	-
37951	692445.45	1328598.52	Картометрический метод	0.1	-
37952	692394.30	1328638.02	Картометрический метод	0.1	-
37953	692365.20	1328637.26	Картометрический метод	0.1	-
37954	692336.24	1328629.08	Картометрический метод	0.1	-

2. Сведения о характерных точках границ объекта					
Обозначение характерных точек границ	Координаты, м		Метод определения координат характерной точки	Средняя квадратическая погрешность положения характерной точки (Mt), м	Описание обозначения точки на местности (при наличии)
	X	Y			
1	2	3	4	5	6
37955	692291.79	1328566.25	Картометрический метод	0.1	-
37956	692166.28	1328541.66	Картометрический метод	0.1	-
37957	692596.85	1329174.11	Картометрический метод	0.1	-
37958	692681.34	1329245.46	Картометрический метод	0.1	-
37959	692902.76	1329360.28	Картометрический метод	0.1	-
37960	693088.58	1329625.48	Картометрический метод	0.1	-
37961	693136.00	1329614.31	Картометрический метод	0.1	-
37962	693010.70	1329385.83	Картометрический метод	0.1	-
37963	693008.29	1329306.72	Картометрический метод	0.1	-
37964	693041.20	1329292.28	Картометрический метод	0.1	-
37965	693031.06	1329268.24	Картометрический метод	0.1	-
37966	692984.76	1329287.04	Картометрический метод	0.1	-
37967	692964.42	1329238.86	Картометрический метод	0.1	-
37968	692888.52	1329273.34	Картометрический метод	0.1	-
37969	692892.04	1329300.57	Картометрический метод	0.1	-
37970	692936.60	1329325.12	Картометрический метод	0.1	-
37971	692928.43	1329342.07	Картометрический метод	0.1	-
37972	692911.38	1329338.08	Картометрический метод	0.1	-
37973	692863.20	1329308.91	Картометрический метод	0.1	-
37974	692856.48	1329259.41	Картометрический метод	0.1	-
37975	692893.47	1329230.79	Картометрический метод	0.1	-
37976	692870.83	1329167.95	Картометрический метод	0.1	-
37977	692872.66	1329120.03	Картометрический метод	0.1	-
37978	692845.39	1329136.10	Картометрический метод	0.1	-
37917	692881.72	1329211.52	Картометрический метод	0.1	-

2. Сведения о характерных точках границ объекта					
Обозначение характерных точек границ	Координаты, м		Метод определения координат характерной точки	Средняя квадратическая погрешность положения характерной точки (Mt), м	Описание обозначения точки на местности (при наличии)
	X	Y			
1	2	3	4	5	6
37979	692157.52	1360403.35	Картометрический метод	0.1	-
37980	692131.52	1360450.60	Картометрический метод	0.1	-
37981	692093.92	1360463.50	Картометрический метод	0.1	-
37982	692065.46	1360516.72	Картометрический метод	0.1	-
37983	692036.36	1360526.70	Картометрический метод	0.1	-
37984	692001.86	1360507.72	Картометрический метод	0.1	-
37985	692021.78	1360468.06	Картометрический метод	0.1	-
37986	691963.36	1360436.54	Картометрический метод	0.1	-
37987	691950.40	1360460.08	Картометрический метод	0.1	-
37988	691949.55	1360475.77	Картометрический метод	0.1	-
37989	691881.27	1360595.29	Картометрический метод	0.1	-
37990	691858.86	1360625.32	Картометрический метод	0.1	-
37991	691968.01	1360579.71	Картометрический метод	0.1	-
37992	692221.13	1360554.71	Картометрический метод	0.1	-
37993	692406.62	1360703.14	Картометрический метод	0.1	-
37994	692476.72	1360575.80	Картометрический метод	0.1	-
37979	692157.52	1360403.35	Картометрический метод	0.1	-
37995	695077.17	1349464.39	Картометрический метод	0.1	-
37996	695053.77	1349462.54	Картометрический метод	0.1	-
37997	694872.05	1349163.44	Картометрический метод	0.1	-
37998	695147.79	1348924.59	Картометрический метод	0.1	-
37999	695237.48	1348814.79	Картометрический метод	0.1	-
38000	695523.79	1348459.96	Картометрический метод	0.1	-
38001	695526.88	1348417.18	Картометрический метод	0.1	-
38002	695591.54	1347627.16	Картометрический метод	0.1	-

2. Сведения о характерных точках границ объекта					
Обозначение характерных точек границ	Координаты, м		Метод определения координат характерной точки	Средняя квадратическая погрешность положения характерной точки (Mt), м	Описание обозначения точки на местности (при наличии)
	X	Y			
1	2	3	4	5	6
38003	695426.68	1347365.32	Картометрический метод	0.1	-
38004	695381.68	1347160.67	Картометрический метод	0.1	-
38005	695440.57	1346972.82	Картометрический метод	0.1	-
38006	695585.00	1346833.99	Картометрический метод	0.1	-
38007	695720.42	1346298.08	Картометрический метод	0.1	-
38008	694575.98	1343517.68	Картометрический метод	0.1	-
38009	693693.11	1343447.27	Картометрический метод	0.1	-
38010	693696.82	1343551.96	Картометрический метод	0.1	-
38011	693690.59	1343627.28	Картометрический метод	0.1	-
38012	693697.40	1343724.89	Картометрический метод	0.1	-
38013	693696.90	1343917.00	Картометрический метод	0.1	-
38014	693697.26	1343985.68	Картометрический метод	0.1	-
38015	693681.92	1344057.70	Картометрический метод	0.1	-
38016	693538.28	1344217.39	Картометрический метод	0.1	-
38017	693314.44	1344630.99	Картометрический метод	0.1	-
38018	693272.65	1344618.35	Картометрический метод	0.1	-
38019	693318.99	1344562.53	Картометрический метод	0.1	-
38020	693397.54	1344423.53	Картометрический метод	0.1	-
38021	693387.16	1344390.78	Картометрический метод	0.1	-
38022	693399.02	1344372.35	Картометрический метод	0.1	-
38023	693427.15	1344346.56	Картометрический метод	0.1	-
38024	693503.22	1344188.89	Картометрический метод	0.1	-
38025	693620.50	1344082.73	Картометрический метод	0.1	-
38026	693664.91	1344011.72	Картометрический метод	0.1	-
38027	693670.43	1343862.18	Картометрический метод	0.1	-

2. Сведения о характерных точках границ объекта					
Обозначение характерных точек границ	Координаты, м		Метод определения координат характерной точки	Средняя квадратическая погрешность положения характерной точки (Mt), м	Описание обозначения точки на местности (при наличии)
	X	Y			
1	2	3	4	5	6
38028	693671.59	1343586.73	Картометрический метод	0.1	-
38029	693671.39	1343445.33	Картометрический метод	0.1	-
38030	692894.26	1343375.84	Картометрический метод	0.1	-
38031	691956.03	1344125.97	Картометрический метод	0.1	-
38032	691586.78	1344368.73	Картометрический метод	0.1	-
38033	691158.93	1344796.14	Картометрический метод	0.1	-
38034	690018.03	1346074.08	Картометрический метод	0.1	-
38035	689012.34	1347082.48	Картометрический метод	0.1	-
38036	688345.80	1347034.48	Картометрический метод	0.1	-
38037	688073.32	1348086.35	Картометрический метод	0.1	-
38038	687955.64	1349459.26	Картометрический метод	0.1	-
38039	688965.40	1350746.04	Картометрический метод	0.1	-
38040	688624.57	1351639.37	Картометрический метод	0.1	-
38041	688440.49	1352154.01	Картометрический метод	0.1	-
38042	688275.22	1352718.38	Картометрический метод	0.1	-
38043	687094.58	1352702.88	Картометрический метод	0.1	-
38044	687352.07	1353716.15	Картометрический метод	0.1	-
38045	687568.52	1354180.97	Картометрический метод	0.1	-
38046	687837.18	1354424.07	Картометрический метод	0.1	-
38047	687913.76	1354483.48	Картометрический метод	0.1	-
38048	687920.15	1354456.10	Картометрический метод	0.1	-
38049	687933.00	1354447.23	Картометрический метод	0.1	-
38050	687960.38	1354449.59	Картометрический метод	0.1	-
38051	687996.63	1354470.47	Картометрический метод	0.1	-
38052	688036.90	1354485.70	Картометрический метод	0.1	-

2. Сведения о характерных точках границ объекта					
Обозначение характерных точек границ	Координаты, м		Метод определения координат характерной точки	Средняя квадратическая погрешность положения характерной точки (Mt), м	Описание обозначения точки на местности (при наличии)
	X	Y			
1	2	3	4	5	6
38053	688545.20	1354556.68	Картометрический метод	0.1	-
38054	688573.00	1354835.41	Картометрический метод	0.1	-
38055	688622.43	1354856.66	Картометрический метод	0.1	-
38056	688637.76	1354823.14	Картометрический метод	0.1	-
38057	688652.57	1354781.99	Картометрический метод	0.1	-
38058	688693.08	1354694.46	Картометрический метод	0.1	-
38059	688712.52	1354644.47	Картометрический метод	0.1	-
38060	688723.95	1354519.09	Картометрический метод	0.1	-
38061	688742.34	1354501.95	Картометрический метод	0.1	-
38062	688782.68	1354480.19	Картометрический метод	0.1	-
38063	688845.98	1354433.46	Картометрический метод	0.1	-
38064	688862.81	1354412.18	Картометрический метод	0.1	-
38065	688905.19	1354366.41	Картометрический метод	0.1	-
38066	688951.72	1354325.95	Картометрический метод	0.1	-
38067	689009.59	1354310.20	Картометрический метод	0.1	-
38068	689126.17	1354312.98	Картометрический метод	0.1	-
38069	689150.83	1354305.78	Картометрический метод	0.1	-
38070	689226.34	1354253.21	Картометрический метод	0.1	-
38071	689323.92	1354173.30	Картометрический метод	0.1	-
38072	689397.55	1354115.53	Картометрический метод	0.1	-
38073	689495.76	1354011.20	Картометрический метод	0.1	-
38074	689510.14	1354001.53	Картометрический метод	0.1	-
38075	689571.92	1353936.28	Картометрический метод	0.1	-
38076	689626.88	1353925.83	Картометрический метод	0.1	-
38077	689666.54	1353908.58	Картометрический метод	0.1	-

2. Сведения о характерных точках границ объекта					
Обозначение характерных точек границ	Координаты, м		Метод определения координат характерной точки	Средняя квадратическая погрешность положения характерной точки (Mt), м	Описание обозначения точки на местности (при наличии)
	X	Y			
1	2	3	4	5	6
38078	689740.38	1353861.45	Картометрический метод	0.1	-
38079	689795.68	1353815.32	Картометрический метод	0.1	-
38080	689880.81	1353722.09	Картометрический метод	0.1	-
38081	689943.80	1353644.72	Картометрический метод	0.1	-
38082	689974.62	1353596.14	Картометрический метод	0.1	-
38083	690127.53	1353413.05	Картометрический метод	0.1	-
38084	690294.29	1353332.67	Картометрический метод	0.1	-
38085	690319.61	1353322.52	Картометрический метод	0.1	-
38086	690338.50	1353311.80	Картометрический метод	0.1	-
38087	690372.14	1353297.37	Картометрический метод	0.1	-
38088	690417.07	1353293.22	Картометрический метод	0.1	-
38089	690510.79	1353293.94	Картометрический метод	0.1	-
38090	690532.41	1353288.79	Картометрический метод	0.1	-
38091	690552.90	1353277.97	Картометрический метод	0.1	-
38092	690597.05	1353235.65	Картометрический метод	0.1	-
38093	690654.23	1353205.13	Картометрический метод	0.1	-
38094	690777.87	1353203.88	Картометрический метод	0.1	-
38095	690848.54	1353190.65	Картометрический метод	0.1	-
38096	690881.74	1353174.88	Картометрический метод	0.1	-
38097	690955.78	1353124.35	Картометрический метод	0.1	-
38098	691030.74	1353080.26	Картометрический метод	0.1	-
38099	691081.73	1353039.23	Картометрический метод	0.1	-
38100	691114.26	1352982.94	Картометрический метод	0.1	-
38101	691138.22	1352888.64	Картометрический метод	0.1	-
38102	691146.55	1352844.00	Картометрический метод	0.1	-

2. Сведения о характерных точках границ объекта					
Обозначение характерных точек границ	Координаты, м		Метод определения координат характерной точки	Средняя квадратическая погрешность положения характерной точки (Mt), м	Описание обозначения точки на местности (при наличии)
	X	Y			
1	2	3	4	5	6
38103	691174.28	1352694.23	Картометрический метод	0.1	-
38104	691199.60	1352619.09	Картометрический метод	0.1	-
38105	691222.36	1352556.13	Картометрический метод	0.1	-
38106	691270.31	1352289.85	Картометрический метод	0.1	-
38107	691287.98	1352251.02	Картометрический метод	0.1	-
38108	691340.99	1352084.86	Картометрический метод	0.1	-
38109	691357.15	1352047.26	Картометрический метод	0.1	-
38110	691388.81	1351976.69	Картометрический метод	0.1	-
38111	691431.65	1351881.17	Картометрический метод	0.1	-
38112	691556.84	1351635.05	Картометрический метод	0.1	-
38113	691588.10	1351580.05	Картометрический метод	0.1	-
38114	691622.69	1351519.19	Картометрический метод	0.1	-
38115	691674.69	1351471.02	Картометрический метод	0.1	-
38116	691680.07	1351466.03	Картометрический метод	0.1	-
38117	691711.29	1351437.33	Картометрический метод	0.1	-
38118	691809.45	1351394.33	Картометрический метод	0.1	-
38119	691885.40	1351386.80	Картометрический метод	0.1	-
38120	691889.18	1351386.19	Картометрический метод	0.1	-
38121	691892.29	1351385.86	Картометрический метод	0.1	-
38122	691923.69	1351382.79	Картометрический метод	0.1	-
38123	691922.85	1351402.83	Картометрический метод	0.1	-
38124	691949.54	1351406.44	Картометрический метод	0.1	-
38125	692133.89	1351431.27	Картометрический метод	0.1	-
38126	692239.57	1351446.99	Картометрический метод	0.1	-
38127	692342.74	1351462.13	Картометрический метод	0.1	-

2. Сведения о характерных точках границ объекта					
Обозначение характерных точек границ	Координаты, м		Метод определения координат характерной точки	Средняя квадратическая погрешность положения характерной точки (Mt), м	Описание обозначения точки на местности (при наличии)
	X	Y			
1	2	3	4	5	6
38128	692403.13	1351471.83	Картометрический метод	0.1	-
38129	692428.79	1351475.98	Картометрический метод	0.1	-
38130	692548.13	1351483.30	Картометрический метод	0.1	-
38131	692591.25	1351482.38	Картометрический метод	0.1	-
38132	692830.63	1351454.90	Картометрический метод	0.1	-
38133	692938.90	1351447.02	Картометрический метод	0.1	-
38134	692938.10	1351439.30	Картометрический метод	0.1	-
38135	692950.91	1351436.63	Картометрический метод	0.1	-
38136	692949.55	1351417.80	Картометрический метод	0.1	-
38137	693009.48	1351418.85	Картометрический метод	0.1	-
38138	693119.09	1351402.90	Картометрический метод	0.1	-
38139	693187.72	1351391.17	Картометрический метод	0.1	-
38140	693218.30	1351387.19	Картометрический метод	0.1	-
38141	693226.34	1351385.98	Картометрический метод	0.1	-
38142	693261.25	1351379.36	Картометрический метод	0.1	-
38143	693262.87	1351387.88	Картометрический метод	0.1	-
38144	693453.46	1351352.02	Картометрический метод	0.1	-
38145	693526.92	1351336.34	Картометрический метод	0.1	-
38146	693527.83	1351340.15	Картометрический метод	0.1	-
38147	693560.59	1351329.93	Картометрический метод	0.1	-
38148	693636.94	1351302.58	Картометрический метод	0.1	-
38149	693640.68	1351300.88	Картометрический метод	0.1	-
38150	693622.77	1351263.03	Картометрический метод	0.1	-
38151	693604.72	1351214.44	Картометрический метод	0.1	-
38152	693604.36	1351216.38	Картометрический метод	0.1	-

2. Сведения о характерных точках границ объекта					
Обозначение характерных точек границ	Координаты, м		Метод определения координат характерной точки	Средняя квадратическая погрешность положения характерной точки (Mt), м	Описание обозначения точки на местности (при наличии)
	X	Y			
1	2	3	4	5	6
38153	693600.45	1351219.71	Картометрический метод	0.1	-
38154	693582.68	1351228.86	Картометрический метод	0.1	-
38155	693523.52	1351249.78	Картометрический метод	0.1	-
38156	693442.07	1351276.02	Картометрический метод	0.1	-
38157	693392.89	1351286.57	Картометрический метод	0.1	-
38158	693350.17	1351290.35	Картометрический метод	0.1	-
38159	693346.79	1351229.71	Картометрический метод	0.1	-
38160	693347.27	1351214.48	Картометрический метод	0.1	-
38161	693346.28	1351207.52	Картометрический метод	0.1	-
38162	693330.13	1351212.59	Картометрический метод	0.1	-
38163	693316.24	1351221.36	Картометрический метод	0.1	-
38164	693294.94	1351232.96	Картометрический метод	0.1	-
38165	693268.31	1351237.24	Картометрический метод	0.1	-
38166	693256.20	1351234.36	Картометрический метод	0.1	-
38167	693232.67	1351173.32	Картометрический метод	0.1	-
38168	693308.25	1351140.44	Картометрический метод	0.1	-
38169	693301.69	1351116.79	Картометрический метод	0.1	-
38170	693285.51	1351069.44	Картометрический метод	0.1	-
38171	693280.23	1351047.21	Картометрический метод	0.1	-
38172	693244.97	1350937.53	Картометрический метод	0.1	-
38173	693255.40	1350936.09	Картометрический метод	0.1	-
38174	693311.60	1350919.03	Картометрический метод	0.1	-
38175	693310.44	1350915.20	Картометрический метод	0.1	-
38176	693317.60	1350913.26	Картометрический метод	0.1	-
38177	693318.74	1350917.46	Картометрический метод	0.1	-

2. Сведения о характерных точках границ объекта					
Обозначение характерных точек границ	Координаты, м		Метод определения координат характерной точки	Средняя квадратическая погрешность положения характерной точки (Mt), м	Описание обозначения точки на местности (при наличии)
	X	Y			
1	2	3	4	5	6
38178	693405.19	1350894.70	Картометрический метод	0.1	-
38179	693451.82	1350877.44	Картометрический метод	0.1	-
38180	693538.12	1350850.34	Картометрический метод	0.1	-
38181	693552.36	1350848.07	Картометрический метод	0.1	-
38182	693568.77	1350848.76	Картометрический метод	0.1	-
38183	693590.67	1350860.62	Картометрический метод	0.1	-
38184	693593.91	1350863.42	Картометрический метод	0.1	-
38185	693603.59	1350868.18	Картометрический метод	0.1	-
38186	693630.22	1350890.83	Картометрический метод	0.1	-
38187	693631.74	1350891.26	Картометрический метод	0.1	-
38188	693662.57	1350906.36	Картометрический метод	0.1	-
38189	693666.16	1350906.60	Картометрический метод	0.1	-
38190	693692.58	1350914.42	Картометрический метод	0.1	-
38191	693737.77	1350934.15	Картометрический метод	0.1	-
38192	693769.83	1350941.14	Картометрический метод	0.1	-
38193	693782.50	1350912.56	Картометрический метод	0.1	-
38194	693781.29	1350874.69	Картометрический метод	0.1	-
38195	693822.34	1350913.42	Картометрический метод	0.1	-
38196	694108.39	1350573.75	Картометрический метод	0.1	-
38197	694238.17	1350406.43	Картометрический метод	0.1	-
38198	694048.29	1350254.59	Картометрический метод	0.1	-
38199	694082.13	1350255.11	Картометрический метод	0.1	-
38200	694126.46	1350238.69	Картометрический метод	0.1	-
38201	694173.68	1350203.81	Картометрический метод	0.1	-
38202	694230.05	1350203.70	Картометрический метод	0.1	-

2. Сведения о характерных точках границ объекта					
Обозначение характерных точек границ	Координаты, м		Метод определения координат характерной точки	Средняя квадратическая погрешность положения характерной точки (Mt), м	Описание обозначения точки на местности (при наличии)
	X	Y			
1	2	3	4	5	6
38203	694249.24	1350232.19	Картометрический метод	0.1	-
38204	694280.48	1350273.79	Картометрический метод	0.1	-
38205	694343.00	1350292.98	Картометрический метод	0.1	-
38206	694389.43	1350294.84	Картометрический метод	0.1	-
38207	694446.38	1350310.94	Картометрический метод	0.1	-
38208	694488.27	1350336.42	Картометрический метод	0.1	-
38209	694555.78	1350270.31	Картометрический метод	0.1	-
38210	694571.33	1350252.82	Картометрический метод	0.1	-
38211	694642.73	1350237.76	Картометрический метод	0.1	-
38212	694672.08	1350239.27	Картометрический метод	0.1	-
38213	694714.49	1350248.30	Картометрический метод	0.1	-
38214	695292.60	1349920.25	Картометрический метод	0.1	-
38215	695139.88	1349690.25	Картометрический метод	0.1	-
38216	695083.96	1349554.44	Картометрический метод	0.1	-
37995	695077.17	1349464.39	Картометрический метод	0.1	-
38217	692393.38	1350806.80	Картометрический метод	0.1	-
38218	692395.17	1350892.16	Картометрический метод	0.1	-
38219	692411.14	1350884.66	Картометрический метод	0.1	-
38220	692430.35	1350873.57	Картометрический метод	0.1	-
38221	692452.00	1350856.43	Картометрический метод	0.1	-
38222	692477.57	1350824.32	Картометрический метод	0.1	-
38223	692482.73	1350827.70	Картометрический метод	0.1	-
38224	692456.13	1350860.76	Картометрический метод	0.1	-
38225	692433.48	1350878.49	Картометрический метод	0.1	-
38226	692414.22	1350889.87	Картометрический метод	0.1	-

2. Сведения о характерных точках границ объекта					
Обозначение характерных точек границ	Координаты, м		Метод определения координат характерной точки	Средняя квадратическая погрешность положения характерной точки (Mt), м	Описание обозначения точки на местности (при наличии)
	X	Y			
1	2	3	4	5	6
38227	692395.30	1350898.22	Картометрический метод	0.1	-
38228	692395.81	1350920.66	Картометрический метод	0.1	-
38229	692342.44	1350954.91	Картометрический метод	0.1	-
38230	692138.42	1350951.21	Картометрический метод	0.1	-
38231	692127.94	1350891.25	Картометрический метод	0.1	-
38232	692168.67	1350864.06	Картометрический метод	0.1	-
38233	692176.81	1350863.52	Картометрический метод	0.1	-
38234	692182.11	1350862.75	Картометрический метод	0.1	-
38235	692190.12	1350861.25	Картометрический метод	0.1	-
38236	692206.49	1350860.80	Картометрический метод	0.1	-
38237	692209.80	1350806.61	Картометрический метод	0.1	-
38238	692337.98	1350810.40	Картометрический метод	0.1	-
38239	692339.84	1350737.28	Картометрический метод	0.1	-
38240	692335.42	1350732.92	Картометрический метод	0.1	-
38241	692352.75	1350726.09	Картометрический метод	0.1	-
38242	692354.28	1350790.77	Картометрический метод	0.1	-
38217	692393.38	1350806.80	Картометрический метод	0.1	-
38243	692183.28	1350571.62	Картометрический метод	0.1	-
38244	692136.67	1350619.74	Картометрический метод	0.1	-
38245	692122.24	1350607.21	Картометрический метод	0.1	-
38246	692111.80	1350618.82	Картометрический метод	0.1	-
38247	692106.56	1350614.54	Картометрический метод	0.1	-
38248	692116.72	1350602.78	Картометрический метод	0.1	-
38249	692081.61	1350571.79	Картометрический метод	0.1	-
38250	692103.93	1350520.32	Картометрический метод	0.1	-

2. Сведения о характерных точках границ объекта					
Обозначение характерных точек границ	Координаты, м		Метод определения координат характерной точки	Средняя квадратическая погрешность положения характерной точки (Mt), м	Описание обозначения точки на местности (при наличии)
	X	Y			
1	2	3	4	5	6
38251	692136.45	1350520.46	Картометрический метод	0.1	-
38243	692183.28	1350571.62	Картометрический метод	0.1	-
38252	692395.81	1350920.66	Картометрический метод	0.1	-
38253	692395.30	1350898.22	Картометрический метод	0.1	-
38254	692414.22	1350889.87	Картометрический метод	0.1	-
38255	692433.48	1350878.49	Картометрический метод	0.1	-
38256	692456.13	1350860.76	Картометрический метод	0.1	-
38257	692482.73	1350827.70	Картометрический метод	0.1	-
38258	692477.57	1350824.32	Картометрический метод	0.1	-
38259	692452.00	1350856.43	Картометрический метод	0.1	-
38260	692430.35	1350873.57	Картометрический метод	0.1	-
38261	692411.14	1350884.66	Картометрический метод	0.1	-
38262	692395.17	1350892.16	Картометрический метод	0.1	-
38263	692393.38	1350806.80	Картометрический метод	0.1	-
38264	692354.28	1350790.77	Картометрический метод	0.1	-
38265	692352.75	1350726.09	Картометрический метод	0.1	-
38266	692335.42	1350732.92	Картометрический метод	0.1	-
38267	692339.84	1350737.28	Картометрический метод	0.1	-
38268	692337.98	1350810.40	Картометрический метод	0.1	-
38269	692209.80	1350806.61	Картометрический метод	0.1	-
38270	692206.49	1350860.80	Картометрический метод	0.1	-
38271	692190.12	1350861.25	Картометрический метод	0.1	-
38272	692182.11	1350862.75	Картометрический метод	0.1	-
38273	692176.81	1350863.52	Картометрический метод	0.1	-
38274	692168.67	1350864.06	Картометрический метод	0.1	-

2. Сведения о характерных точках границ объекта					
Обозначение характерных точек границ	Координаты, м		Метод определения координат характерной точки	Средняя квадратическая погрешность положения характерной точки (Mt), м	Описание обозначения точки на местности (при наличии)
	X	Y			
1	2	3	4	5	6
38275	692127.94	1350891.25	Картометрический метод	0.1	-
38276	692138.42	1350951.21	Картометрический метод	0.1	-
38277	692342.44	1350954.91	Картометрический метод	0.1	-
38252	692395.81	1350920.66	Картометрический метод	0.1	-
38278	692183.28	1350571.62	Картометрический метод	0.1	-
38279	692136.45	1350520.46	Картометрический метод	0.1	-
38280	692103.93	1350520.32	Картометрический метод	0.1	-
38281	692081.61	1350571.79	Картометрический метод	0.1	-
38282	692116.72	1350602.78	Картометрический метод	0.1	-
38283	692106.56	1350614.54	Картометрический метод	0.1	-
38284	692111.80	1350618.82	Картометрический метод	0.1	-
38285	692122.24	1350607.21	Картометрический метод	0.1	-
38286	692136.67	1350619.74	Картометрический метод	0.1	-
38278	692183.28	1350571.62	Картометрический метод	0.1	-
38287	716785.57	1384212.39	Картометрический метод	0.1	-
38288	718931.43	1380745.13	Картометрический метод	0.1	-
38289	718772.76	1380609.13	Картометрический метод	0.1	-
38290	718057.75	1380612.44	Картометрический метод	0.1	-
38291	717588.95	1380880.88	Картометрический метод	0.1	-
38292	717412.08	1380907.34	Картометрический метод	0.1	-
38293	717383.42	1380911.63	Картометрический метод	0.1	-
38294	716169.01	1380987.34	Картометрический метод	0.1	-
38295	716115.33	1379079.52	Картометрический метод	0.1	-
38296	721340.48	1379186.20	Картометрический метод	0.1	-
38297	721906.22	1379197.93	Картометрический метод	0.1	-

2. Сведения о характерных точках границ объекта					
Обозначение характерных точек границ	Координаты, м		Метод определения координат характерной точки	Средняя квадратическая погрешность положения характерной точки (Mt), м	Описание обозначения точки на местности (при наличии)
	X	Y			
1	2	3	4	5	6
38298	721950.22	1379182.66	Картометрический метод	0.1	-
38299	721976.07	1379184.68	Картометрический метод	0.1	-
38300	722053.12	1379190.36	Картометрический метод	0.1	-
38301	722186.20	1379178.54	Картометрический метод	0.1	-
38302	722232.28	1379165.95	Картометрический метод	0.1	-
38303	722311.50	1379139.63	Картометрический метод	0.1	-
38304	722341.71	1379116.90	Картометрический метод	0.1	-
38305	722358.96	1379097.04	Картометрический метод	0.1	-
38306	722372.08	1379077.15	Картометрический метод	0.1	-
38307	722392.55	1379032.35	Картометрический метод	0.1	-
38308	722404.93	1378982.44	Картометрический метод	0.1	-
38309	722435.47	1378922.73	Картометрический метод	0.1	-
38310	722453.85	1378875.89	Картометрический метод	0.1	-
38311	722454.07	1378850.89	Картометрический метод	0.1	-
38312	722444.38	1378825.80	Картометрический метод	0.1	-
38313	722416.62	1378797.55	Картометрический метод	0.1	-
38314	722374.78	1378772.17	Картометрический метод	0.1	-
38315	722335.14	1378726.83	Картометрический метод	0.1	-
38316	722340.52	1378686.90	Картометрический метод	0.1	-
38317	722360.89	1378642.06	Картометрический метод	0.1	-
38318	722356.24	1378602.00	Картометрический метод	0.1	-
38319	722348.52	1378579.95	Картометрический метод	0.1	-
38320	722313.76	1378549.66	Картометрический метод	0.1	-
38321	722263.01	1378523.22	Картометрический метод	0.1	-
38322	722238.92	1378522.96	Картометрический метод	0.1	-

2. Сведения о характерных точках границ объекта					
Обозначение характерных точек границ	Координаты, м		Метод определения координат характерной точки	Средняя квадратическая погрешность положения характерной точки (Mt), м	Описание обозначения точки на местности (при наличии)
	X	Y			
1	2	3	4	5	6
38323	722217.88	1378529.83	Картометрический метод	0.1	-
38324	722168.69	1378554.36	Картометрический метод	0.1	-
38325	722138.86	1378563.38	Картометрический метод	0.1	-
38326	722089.32	1378539.97	Картометрический метод	0.1	-
38327	722029.51	1378553.74	Картометрический метод	0.1	-
38328	722006.76	1378546.97	Картометрический метод	0.1	-
38329	721973.83	1378536.65	Картометрический метод	0.1	-
38330	721906.80	1378546.10	Картометрический метод	0.1	-
38331	721828.44	1378588.39	Картометрический метод	0.1	-
38332	721783.32	1378605.02	Картометрический метод	0.1	-
38333	721761.19	1378609.82	Картометрический метод	0.1	-
38334	721708.25	1378604.34	Картометрический метод	0.1	-
38335	721675.49	1378587.05	Картометрический метод	0.1	-
38336	721642.68	1378551.77	Картометрический метод	0.1	-
38337	721596.28	1378489.37	Картометрический метод	0.1	-
38338	721572.57	1378458.16	Картометрический метод	0.1	-
38339	721481.19	1378385.34	Картометрический метод	0.1	-
38340	721361.69	1378326.33	Картометрический метод	0.1	-
38341	721361.22	1378326.18	Картометрический метод	0.1	-
38342	721322.57	1378275.58	Картометрический метод	0.1	-
38343	720214.54	1377995.09	Картометрический метод	0.1	-
38344	719038.74	1377540.15	Картометрический метод	0.1	-
38345	718559.14	1377631.74	Картометрический метод	0.1	-
38346	717583.40	1376957.62	Картометрический метод	0.1	-
38347	717465.36	1376536.96	Картометрический метод	0.1	-

2. Сведения о характерных точках границ объекта					
Обозначение характерных точек границ	Координаты, м		Метод определения координат характерной точки	Средняя квадратическая погрешность положения характерной точки (Mt), м	Описание обозначения точки на местности (при наличии)
	X	Y			
1	2	3	4	5	6
38348	717480.62	1376525.36	Картометрический метод	0.1	-
38349	717543.70	1376509.90	Картометрический метод	0.1	-
38350	717558.99	1376486.03	Картометрический метод	0.1	-
38351	717559.27	1376447.02	Картометрический метод	0.1	-
38352	717504.89	1376384.55	Картометрический метод	0.1	-
38353	717464.02	1376359.79	Картометрический метод	0.1	-
38354	717673.80	1375762.14	Картометрический метод	0.1	-
38355	717717.21	1375774.39	Картометрический метод	0.1	-
38356	717771.20	1375774.82	Картометрический метод	0.1	-
38357	717826.36	1375759.35	Картометрический метод	0.1	-
38358	717841.64	1375727.45	Картометрический метод	0.1	-
38359	717826.90	1375696.34	Картометрический метод	0.1	-
38360	717706.52	1375622.82	Картометрический метод	0.1	-
38361	717720.55	1375479.08	Картометрический метод	0.1	-
38362	717780.47	1375405.91	Картометрический метод	0.1	-
38363	717803.61	1375391.12	Картометрический метод	0.1	-
38364	717834.62	1375390.39	Картометрический метод	0.1	-
38365	717858.15	1375445.60	Картометрический метод	0.1	-
38366	717873.73	1375492.74	Картометрический метод	0.1	-
38367	717889.67	1375492.86	Картометрический метод	0.1	-
38368	717889.39	1375304.86	Картометрический метод	0.1	-
38369	717913.08	1375227.06	Картометрический метод	0.1	-
38370	717890.27	1375093.88	Картометрический метод	0.1	-
38371	717858.63	1375046.58	Картометрический метод	0.1	-
38372	717803.81	1375030.10	Картометрический метод	0.1	-

2. Сведения о характерных точках границ объекта					
Обозначение характерных точек границ	Координаты, м		Метод определения координат характерной точки	Средняя квадратическая погрешность положения характерной точки (Mt), м	Описание обозначения точки на местности (при наличии)
	X	Y			
1	2	3	4	5	6
38373	717764.34	1375030.18	Картометрический метод	0.1	-
38374	717774.31	1374927.92	Картометрический метод	0.1	-
38375	717187.03	1374881.71	Картометрический метод	0.1	-
38376	716169.64	1375124.65	Картометрический метод	0.1	-
38377	716145.18	1376468.81	Картометрический метод	0.1	-
38378	710391.91	1374064.09	Картометрический метод	0.1	-
38379	707565.18	1371470.98	Картометрический метод	0.1	-
38380	707318.39	1371244.59	Картометрический метод	0.1	-
38381	705897.51	1369941.15	Картометрический метод	0.1	-
38382	705633.90	1369711.67	Картометрический метод	0.1	-
38383	705593.93	1369751.30	Картометрический метод	0.1	-
38384	705594.67	1369751.97	Картометрический метод	0.1	-
38385	705468.70	1369889.70	Картометрический метод	0.1	-
38386	705425.57	1369930.75	Картометрический метод	0.1	-
38387	705373.71	1369959.08	Картометрический метод	0.1	-
38388	705380.23	1369972.59	Картометрический метод	0.1	-
38389	705290.84	1370017.15	Картометрический метод	0.1	-
38390	705284.15	1370003.73	Картометрический метод	0.1	-
38391	705012.86	1370139.21	Картометрический метод	0.1	-
38392	704954.98	1370174.91	Картометрический метод	0.1	-
38393	704895.07	1370220.36	Картометрический метод	0.1	-
38394	704894.43	1370219.57	Картометрический метод	0.1	-
38395	704815.15	1370288.30	Картометрический метод	0.1	-
38396	704798.56	1370309.68	Картометрический метод	0.1	-
38397	704784.51	1370333.85	Картометрический метод	0.1	-

2. Сведения о характерных точках границ объекта					
Обозначение характерных точек границ	Координаты, м		Метод определения координат характерной точки	Средняя квадратическая погрешность положения характерной точки (Mt), м	Описание обозначения точки на местности (при наличии)
	X	Y			
1	2	3	4	5	6
38398	704775.53	1370358.30	Картометрический метод	0.1	-
38399	704772.12	1370391.29	Картометрический метод	0.1	-
38400	704775.21	1370418.00	Картометрический метод	0.1	-
38401	704787.30	1370462.42	Картометрический метод	0.1	-
38402	704824.39	1370570.51	Картометрический метод	0.1	-
38403	704830.00	1370568.39	Картометрический метод	0.1	-
38404	704884.58	1370728.14	Картометрический метод	0.1	-
38405	704898.36	1370792.35	Картометрический метод	0.1	-
38406	704896.55	1370845.53	Картометрический метод	0.1	-
38407	704881.05	1370895.40	Картометрический метод	0.1	-
38408	704863.69	1370927.58	Картометрический метод	0.1	-
38409	704717.70	1371120.87	Картометрический метод	0.1	-
38410	704714.51	1371118.47	Картометрический метод	0.1	-
38411	704647.66	1371204.60	Картометрический метод	0.1	-
38412	704507.35	1371385.26	Картометрический метод	0.1	-
38413	704460.85	1371435.37	Картометрический метод	0.1	-
38414	704424.93	1371468.22	Картометрический метод	0.1	-
38415	704264.44	1371587.03	Картометрический метод	0.1	-
38416	704263.87	1371586.21	Картометрический метод	0.1	-
38417	704213.87	1371621.93	Картометрический метод	0.1	-
38418	704157.71	1371681.40	Картометрический метод	0.1	-
38419	704132.76	1371715.36	Картометрический метод	0.1	-
38420	704124.39	1371718.37	Картометрический метод	0.1	-
38421	704115.06	1371729.41	Картометрический метод	0.1	-
38422	703924.79	1371946.57	Картометрический метод	0.1	-

2. Сведения о характерных точках границ объекта					
Обозначение характерных точек границ	Координаты, м		Метод определения координат характерной точки	Средняя квадратическая погрешность положения характерной точки (Mt), м	Описание обозначения точки на местности (при наличии)
	X	Y			
1	2	3	4	5	6
38423	703927.80	1371949.21	Картометрический метод	0.1	-
38424	703734.65	1372166.05	Картометрический метод	0.1	-
38425	703626.94	1372271.27	Картометрический метод	0.1	-
38426	703568.46	1372324.55	Картометрический метод	0.1	-
38427	703253.64	1372563.43	Картометрический метод	0.1	-
38428	703252.73	1372562.29	Картометрический метод	0.1	-
38429	703248.10	1372565.42	Картометрический метод	0.1	-
38430	703249.11	1372566.83	Картометрический метод	0.1	-
38431	703223.22	1372586.47	Картометрический метод	0.1	-
38432	703224.43	1372588.07	Картометрический метод	0.1	-
38433	703061.37	1372708.63	Картометрический метод	0.1	-
38434	703057.65	1372702.03	Картометрический метод	0.1	-
38435	703032.99	1372715.57	Картометрический метод	0.1	-
38436	703003.95	1372728.35	Картометрический метод	0.1	-
38437	702927.03	1372756.28	Картометрический метод	0.1	-
38438	702927.72	1372758.16	Картометрический метод	0.1	-
38439	702837.85	1372797.84	Картометрический метод	0.1	-
38440	702836.90	1372796.08	Картометрический метод	0.1	-
38441	702764.23	1372846.79	Картометрический метод	0.1	-
38442	702640.70	1372960.20	Картометрический метод	0.1	-
38443	702577.96	1373011.20	Картометрический метод	0.1	-
38444	702515.79	1373054.46	Картометрический метод	0.1	-
38445	702464.36	1373094.84	Картометрический метод	0.1	-
38446	702448.12	1373113.61	Картометрический метод	0.1	-
38447	702431.67	1373140.02	Картометрический метод	0.1	-

2. Сведения о характерных точках границ объекта					
Обозначение характерных точек границ	Координаты, м		Метод определения координат характерной точки	Средняя квадратическая погрешность положения характерной точки (Mt), м	Описание обозначения точки на местности (при наличии)
	X	Y			
1	2	3	4	5	6
38448	702427.58	1373152.94	Картометрический метод	0.1	-
38449	702424.75	1373175.18	Картометрический метод	0.1	-
38450	702426.32	1373195.04	Картометрический метод	0.1	-
38451	702438.32	1373229.94	Картометрический метод	0.1	-
38452	702448.10	1373246.58	Картометрический метод	0.1	-
38453	702469.14	1373264.84	Картометрический метод	0.1	-
38454	702584.62	1373341.52	Картометрический метод	0.1	-
38455	702608.98	1373351.93	Картометрический метод	0.1	-
38456	702609.32	1373350.74	Картометрический метод	0.1	-
38457	702629.92	1373355.11	Картометрический метод	0.1	-
38458	702655.41	1373355.88	Картометрический метод	0.1	-
38459	702655.42	1373356.88	Картометрический метод	0.1	-
38460	702707.16	1373351.16	Картометрический метод	0.1	-
38461	702800.55	1373342.32	Картометрический метод	0.1	-
38462	702849.81	1373345.33	Картометрический метод	0.1	-
38463	702881.88	1373343.60	Картометрический метод	0.1	-
38464	702909.86	1373346.07	Картометрический метод	0.1	-
38465	702938.35	1373352.59	Картометрический метод	0.1	-
38466	702957.32	1373359.86	Картометрический метод	0.1	-
38467	702984.98	1373376.90	Картометрический метод	0.1	-
38468	703042.44	1373422.39	Картометрический метод	0.1	-
38469	703052.04	1373435.48	Картометрический метод	0.1	-
38470	703063.71	1373446.20	Картометрический метод	0.1	-
38471	703073.95	1373451.08	Картометрический метод	0.1	-
38472	703082.32	1373459.44	Картометрический метод	0.1	-

2. Сведения о характерных точках границ объекта					
Обозначение характерных точек границ	Координаты, м		Метод определения координат характерной точки	Средняя квадратическая погрешность положения характерной точки (Mt), м	Описание обозначения точки на местности (при наличии)
	X	Y			
1	2	3	4	5	6
38473	703090.40	1373472.50	Картометрический метод	0.1	-
38474	703118.06	1373497.69	Картометрический метод	0.1	-
38475	703136.95	1373520.69	Картометрический метод	0.1	-
38476	703156.17	1373550.35	Картометрический метод	0.1	-
38477	703157.10	1373550.08	Картометрический метод	0.1	-
38478	703166.39	1373567.90	Картометрический метод	0.1	-
38479	703168.16	1373566.97	Картометрический метод	0.1	-
38480	703172.89	1373576.35	Картометрический метод	0.1	-
38481	703170.19	1373577.70	Картометрический метод	0.1	-
38482	703174.54	1373586.32	Картометрический метод	0.1	-
38483	703176.32	1373585.42	Картометрический метод	0.1	-
38484	703181.10	1373595.51	Картометрический метод	0.1	-
38485	703179.22	1373596.28	Картометрический метод	0.1	-
38486	703192.82	1373629.41	Картометрический метод	0.1	-
38487	703200.73	1373659.76	Картометрический метод	0.1	-
38488	703210.70	1373776.57	Картометрический метод	0.1	-
38489	703204.40	1373819.93	Картометрический метод	0.1	-
38490	703193.18	1373847.60	Картометрический метод	0.1	-
38491	703048.63	1374146.64	Картометрический метод	0.1	-
38492	703026.86	1374196.20	Картометрический метод	0.1	-
38493	702961.69	1374322.60	Картометрический метод	0.1	-
38494	702894.18	1374461.84	Картометрический метод	0.1	-
38495	702840.46	1374558.06	Картометрический метод	0.1	-
38496	702843.04	1374559.57	Картометрический метод	0.1	-
38497	702815.63	1374602.27	Картометрический метод	0.1	-

2. Сведения о характерных точках границ объекта					
Обозначение характерных точек границ	Координаты, м		Метод определения координат характерной точки	Средняя квадратическая погрешность положения характерной точки (Mt), м	Описание обозначения точки на местности (при наличии)
	X	Y			
1	2	3	4	5	6
38498	702814.28	1374601.42	Картометрический метод	0.1	-
38499	702797.89	1374627.34	Картометрический метод	0.1	-
38500	702796.35	1374626.38	Картометрический метод	0.1	-
38501	702746.35	1374697.81	Картометрический метод	0.1	-
38502	702660.92	1374803.26	Картометрический метод	0.1	-
38503	702550.10	1374929.93	Картометрический метод	0.1	-
38504	702552.76	1374932.23	Картометрический метод	0.1	-
38505	702519.67	1374969.56	Картометрический метод	0.1	-
38506	702517.43	1374967.56	Картометрический метод	0.1	-
38507	702465.58	1375027.20	Картометрический метод	0.1	-
38508	702466.33	1375027.86	Картометрический метод	0.1	-
38509	702452.60	1375043.63	Картометрический метод	0.1	-
38510	702451.84	1375042.99	Картометрический метод	0.1	-
38511	702382.97	1375127.11	Картометрический метод	0.1	-
38512	702212.80	1375322.80	Картометрический метод	0.1	-
38513	702211.30	1375321.48	Картометрический метод	0.1	-
38514	702098.79	1375448.64	Картометрический метод	0.1	-
38515	702099.54	1375449.30	Картометрический метод	0.1	-
38516	702066.46	1375486.63	Картометрический метод	0.1	-
38517	702065.71	1375485.97	Картометрический метод	0.1	-
38518	701979.63	1375583.46	Картометрический метод	0.1	-
38519	701805.12	1375777.35	Картометрический метод	0.1	-
38520	701722.38	1375856.38	Картометрический метод	0.1	-
38521	701651.28	1375918.10	Картометрический метод	0.1	-
38522	701529.03	1376011.37	Картометрический метод	0.1	-

2. Сведения о характерных точках границ объекта					
Обозначение характерных точек границ	Координаты, м		Метод определения координат характерной точки	Средняя квадратическая погрешность положения характерной точки (Mt), м	Описание обозначения точки на местности (при наличии)
	X	Y			
1	2	3	4	5	6
38523	701529.62	1376012.17	Картометрический метод	0.1	-
38524	701478.62	1376045.83	Картометрический метод	0.1	-
38525	701478.06	1376045.00	Картометрический метод	0.1	-
38526	701469.55	1376050.39	Картометрический метод	0.1	-
38527	701470.57	1376052.11	Картометрический метод	0.1	-
38528	701410.53	1376088.31	Картометрический метод	0.1	-
38529	701409.53	1376086.58	Картометрический метод	0.1	-
38530	701269.61	1376167.20	Картометрический метод	0.1	-
38531	701033.74	1376296.89	Картометрический метод	0.1	-
38532	700957.16	1376337.43	Картометрический метод	0.1	-
38533	700957.92	1376338.92	Картометрический метод	0.1	-
38534	700806.61	1376422.95	Картометрический метод	0.1	-
38535	700807.08	1376423.83	Картометрический метод	0.1	-
38536	700789.58	1376433.62	Картометрический метод	0.1	-
38537	700789.10	1376432.76	Картометрический метод	0.1	-
38538	700633.87	1376519.78	Картометрический метод	0.1	-
38539	700161.68	1376781.13	Картометрический метод	0.1	-
38540	699926.15	1376912.27	Картометрический метод	0.1	-
38541	714147.58	1384174.58	Картометрический метод	0.1	-
38542	716169.75	1385207.22	Картометрический метод	0.1	-
38287	716785.57	1384212.39	Картометрический метод	0.1	-
38543	717492.07	1375104.40	Картометрический метод	0.1	-
38544	717344.56	1375104.24	Картометрический метод	0.1	-
38545	717345.22	1374956.21	Картометрический метод	0.1	-
38546	717492.64	1374950.38	Картометрический метод	0.1	-

2. Сведения о характерных точках границ объекта					
Обозначение характерных точек границ	Координаты, м		Метод определения координат характерной точки	Средняя квадратическая погрешность положения характерной точки (Mt), м	Описание обозначения точки на местности (при наличии)
	X	Y			
1	2	3	4	5	6
38543	717492.07	1375104.40	Картометрический метод	0.1	-
38547	717273.89	1374935.84	Картометрический метод	0.1	-
38548	717195.78	1374929.57	Картометрический метод	0.1	-
38549	717199.76	1374896.51	Картометрический метод	0.1	-
38550	717277.86	1374902.27	Картометрический метод	0.1	-
38547	717273.89	1374935.84	Картометрический метод	0.1	-
38551	717492.64	1374950.38	Картометрический метод	0.1	-
38552	717345.22	1374956.21	Картометрический метод	0.1	-
38553	717344.56	1375104.24	Картометрический метод	0.1	-
38554	717492.07	1375104.40	Картометрический метод	0.1	-
38551	717492.64	1374950.38	Картометрический метод	0.1	-
38555	717277.86	1374902.27	Картометрический метод	0.1	-
38556	717199.76	1374896.51	Картометрический метод	0.1	-
38557	717195.78	1374929.57	Картометрический метод	0.1	-
38558	717273.89	1374935.84	Картометрический метод	0.1	-
38555	717277.86	1374902.27	Картометрический метод	0.1	-
38559	694470.61	1353552.45	Картометрический метод	0.1	-
38560	694496.64	1353498.96	Картометрический метод	0.1	-
38561	694506.89	1353399.46	Картометрический метод	0.1	-
38562	694502.15	1353369.15	Картометрический метод	0.1	-
38563	694490.75	1353341.56	Картометрический метод	0.1	-
38564	694465.81	1353317.08	Картометрический метод	0.1	-
38565	694449.87	1353291.61	Картометрический метод	0.1	-
38566	694443.76	1353272.54	Картометрический метод	0.1	-
38567	694392.06	1353289.44	Картометрический метод	0.1	-

2. Сведения о характерных точках границ объекта					
Обозначение характерных точек границ	Координаты, м		Метод определения координат характерной точки	Средняя квадратическая погрешность положения характерной точки (Mt), м	Описание обозначения точки на местности (при наличии)
	X	Y			
1	2	3	4	5	6
38568	694332.53	1353384.86	Картометрический метод	0.1	-
38569	694178.66	1353290.75	Картометрический метод	0.1	-
38570	694214.90	1353227.55	Картометрический метод	0.1	-
38571	694149.37	1353201.70	Картометрический метод	0.1	-
38572	694124.58	1353234.48	Картометрический метод	0.1	-
38573	694063.47	1353193.68	Картометрический метод	0.1	-
38574	693971.06	1353132.38	Картометрический метод	0.1	-
38575	693818.54	1352956.70	Картометрический метод	0.1	-
38576	693812.50	1352943.32	Картометрический метод	0.1	-
38577	693906.65	1352868.07	Картометрический метод	0.1	-
38578	693858.50	1352825.53	Картометрический метод	0.1	-
38579	693850.17	1352823.62	Картометрический метод	0.1	-
38580	693845.66	1352817.49	Картометрический метод	0.1	-
38581	693843.70	1352811.38	Картометрический метод	0.1	-
38582	693843.55	1352798.12	Картометрический метод	0.1	-
38583	693865.09	1352786.65	Картометрический метод	0.1	-
38584	693960.40	1352861.26	Картометрический метод	0.1	-
38585	693972.53	1352844.07	Картометрический метод	0.1	-
38586	693932.79	1352818.21	Картометрический метод	0.1	-
38587	693888.20	1352778.79	Картометрический метод	0.1	-
38588	693870.55	1352763.18	Картометрический метод	0.1	-
38589	693841.07	1352737.12	Картометрический метод	0.1	-
38590	693834.74	1352680.56	Картометрический метод	0.1	-
38591	693836.40	1352651.91	Картометрический метод	0.1	-
38592	693842.65	1352562.10	Картометрический метод	0.1	-

2. Сведения о характерных точках границ объекта					
Обозначение характерных точек границ	Координаты, м		Метод определения координат характерной точки	Средняя квадратическая погрешность положения характерной точки (Mt), м	Описание обозначения точки на местности (при наличии)
	X	Y			
1	2	3	4	5	6
38593	693845.65	1352538.22	Картометрический метод	0.1	-
38594	693861.93	1352426.34	Картометрический метод	0.1	-
38595	693934.52	1352303.08	Картометрический метод	0.1	-
38596	693994.27	1352217.92	Картометрический метод	0.1	-
38597	693970.16	1352202.86	Картометрический метод	0.1	-
38598	693929.97	1352234.45	Картометрический метод	0.1	-
38599	693886.06	1352253.34	Картометрический метод	0.1	-
38600	693802.07	1352252.02	Картометрический метод	0.1	-
38601	693754.83	1352242.70	Картометрический метод	0.1	-
38602	693733.58	1352405.32	Картометрический метод	0.1	-
38603	693558.68	1352358.94	Картометрический метод	0.1	-
38604	693520.14	1352181.41	Картометрический метод	0.1	-
38605	693428.44	1352228.08	Картометрический метод	0.1	-
38606	693423.65	1352238.61	Картометрический метод	0.1	-
38607	693385.58	1352322.14	Картометрический метод	0.1	-
38608	693298.21	1352330.47	Картометрический метод	0.1	-
38609	693297.25	1352359.53	Картометрический метод	0.1	-
38610	693264.17	1352375.85	Картометрический метод	0.1	-
38611	693225.03	1352381.43	Картометрический метод	0.1	-
38612	693186.23	1352383.35	Картометрический метод	0.1	-
38613	693142.20	1352370.65	Картометрический метод	0.1	-
38614	693139.79	1352298.39	Картометрический метод	0.1	-
38615	693191.43	1352295.75	Картометрический метод	0.1	-
38616	693204.05	1352219.63	Картометрический метод	0.1	-
38617	693228.78	1352185.62	Картометрический метод	0.1	-

2. Сведения о характерных точках границ объекта					
Обозначение характерных точек границ	Координаты, м		Метод определения координат характерной точки	Средняя квадратическая погрешность положения характерной точки (Mt), м	Описание обозначения точки на местности (при наличии)
	X	Y			
1	2	3	4	5	6
38618	693220.87	1352135.65	Картометрический метод	0.1	-
38619	693282.35	1352061.04	Картометрический метод	0.1	-
38620	693309.10	1352159.96	Картометрический метод	0.1	-
38621	693346.56	1352151.49	Картометрический метод	0.1	-
38622	693367.11	1352150.41	Картометрический метод	0.1	-
38623	693372.58	1352096.50	Картометрический метод	0.1	-
38624	693509.78	1352067.50	Картометрический метод	0.1	-
38625	693472.86	1351904.86	Картометрический метод	0.1	-
38626	693471.52	1351899.44	Картометрический метод	0.1	-
38627	693464.31	1351870.08	Картометрический метод	0.1	-
38628	693291.03	1351896.76	Картометрический метод	0.1	-
38629	693268.55	1351847.62	Картометрический метод	0.1	-
38630	693226.72	1351811.36	Картометрический метод	0.1	-
38631	693237.79	1351798.22	Картометрический метод	0.1	-
38632	693369.54	1351740.18	Картометрический метод	0.1	-
38633	693362.07	1351725.73	Картометрический метод	0.1	-
38634	693369.84	1351713.84	Картометрический метод	0.1	-
38635	693490.68	1351646.98	Картометрический метод	0.1	-
38636	693675.84	1351693.42	Картометрический метод	0.1	-
38637	693788.48	1351649.92	Картометрический метод	0.1	-
38638	693759.73	1351609.72	Картометрический метод	0.1	-
38639	693602.26	1351638.77	Картометрический метод	0.1	-
38640	693417.87	1351542.95	Картометрический метод	0.1	-
38641	693420.20	1351576.24	Картометрический метод	0.1	-
38642	693399.25	1351591.48	Картометрический метод	0.1	-

2. Сведения о характерных точках границ объекта					
Обозначение характерных точек границ	Координаты, м		Метод определения координат характерной точки	Средняя квадратическая погрешность положения характерной точки (Mt), м	Описание обозначения точки на местности (при наличии)
	X	Y			
1	2	3	4	5	6
38643	693387.78	1351594.46	Картометрический метод	0.1	-
38644	693380.18	1351597.79	Картометрический метод	0.1	-
38645	693373.22	1351601.82	Картометрический метод	0.1	-
38646	693367.58	1351606.32	Картометрический метод	0.1	-
38647	693363.32	1351610.84	Картометрический метод	0.1	-
38648	693346.82	1351633.45	Картометрический метод	0.1	-
38649	693331.70	1351666.49	Картометрический метод	0.1	-
38650	693328.14	1351668.79	Картометрический метод	0.1	-
38651	693314.24	1351672.48	Картометрический метод	0.1	-
38652	693304.90	1351674.80	Картометрический метод	0.1	-
38653	693298.90	1351676.73	Картометрический метод	0.1	-
38654	693286.34	1351682.81	Картометрический метод	0.1	-
38655	693274.92	1351688.48	Картометрический метод	0.1	-
38656	693267.58	1351692.24	Картометрический метод	0.1	-
38657	693263.10	1351693.91	Картометрический метод	0.1	-
38658	693241.01	1351703.18	Картометрический метод	0.1	-
38659	693218.66	1351715.18	Картометрический метод	0.1	-
38660	693198.52	1351733.25	Картометрический метод	0.1	-
38661	693179.33	1351754.56	Картометрический метод	0.1	-
38662	693173.61	1351771.44	Картометрический метод	0.1	-
38663	693134.50	1351854.70	Картометрический метод	0.1	-
38664	693049.59	1351848.79	Картометрический метод	0.1	-
38665	693005.10	1351860.82	Картометрический метод	0.1	-
38666	692941.54	1351821.64	Картометрический метод	0.1	-
38667	692948.68	1351873.79	Картометрический метод	0.1	-

2. Сведения о характерных точках границ объекта					
Обозначение характерных точек границ	Координаты, м		Метод определения координат характерной точки	Средняя квадратическая погрешность положения характерной точки (Mt), м	Описание обозначения точки на местности (при наличии)
	X	Y			
1	2	3	4	5	6
38668	692959.12	1351879.03	Картометрический метод	0.1	-
38669	692960.97	1351921.54	Картометрический метод	0.1	-
38670	692969.07	1351923.44	Картометрический метод	0.1	-
38671	692974.89	1351944.86	Картометрический метод	0.1	-
38672	692865.44	1351946.94	Картометрический метод	0.1	-
38673	692865.97	1351857.16	Картометрический метод	0.1	-
38674	692852.41	1351823.24	Картометрический метод	0.1	-
38675	692940.17	1351810.65	Картометрический метод	0.1	-
38676	692797.47	1351740.45	Картометрический метод	0.1	-
38677	692713.92	1351687.09	Картометрический метод	0.1	-
38678	692731.93	1352092.81	Картометрический метод	0.1	-
38679	692815.61	1352301.70	Картометрический метод	0.1	-
38680	692840.07	1352362.74	Картометрический метод	0.1	-
38681	692892.79	1352428.88	Картометрический метод	0.1	-
38682	693104.46	1352631.73	Картометрический метод	0.1	-
38683	693149.26	1352797.17	Картометрический метод	0.1	-
38684	693254.95	1352940.87	Картометрический метод	0.1	-
38685	693525.10	1353060.81	Картометрический метод	0.1	-
38686	693577.09	1353104.78	Картометрический метод	0.1	-
38687	693612.84	1353147.20	Картометрический метод	0.1	-
38688	693737.36	1353255.52	Картометрический метод	0.1	-
38689	693799.64	1353520.62	Картометрический метод	0.1	-
38690	693806.63	1353580.81	Картометрический метод	0.1	-
38691	693788.46	1353708.16	Картометрический метод	0.1	-
38692	694290.97	1353816.38	Картометрический метод	0.1	-

2. Сведения о характерных точках границ объекта					
Обозначение характерных точек границ	Координаты, м		Метод определения координат характерной точки	Средняя квадратическая погрешность положения характерной точки (Mt), м	Описание обозначения точки на местности (при наличии)
	X	Y			
1	2	3	4	5	6
38559	694470.61	1353552.45	Картометрический метод	0.1	-
38693	692179.76	1328007.55	Картометрический метод	0.1	-
38694	692148.78	1328024.49	Картометрический метод	0.1	-
38695	692106.80	1328053.53	Картометрический метод	0.1	-
38696	692108.59	1328056.13	Картометрический метод	0.1	-
38697	692112.13	1328061.12	Картометрический метод	0.1	-
38698	692111.11	1328065.88	Картометрический метод	0.1	-
38699	692112.53	1328070.55	Картометрический метод	0.1	-
38700	692190.46	1328171.54	Картометрический метод	0.1	-
38701	692204.29	1328189.46	Картометрический метод	0.1	-
38702	692257.80	1328151.38	Картометрический метод	0.1	-
38703	692275.65	1328141.94	Картометрический метод	0.1	-
38693	692179.76	1328007.55	Картометрический метод	0.1	-
38704	707289.68	1368065.85	Картометрический метод	0.1	-
38705	707260.98	1368058.22	Картометрический метод	0.1	-
38706	707262.12	1368054.40	Картометрический метод	0.1	-
38707	707210.67	1368042.24	Картометрический метод	0.1	-
38708	707213.87	1368124.86	Картометрический метод	0.1	-
38709	707298.22	1368241.54	Картометрический метод	0.1	-
38710	707391.02	1368260.07	Картометрический метод	0.1	-
38711	707502.25	1368337.32	Картометрический метод	0.1	-
38712	707559.30	1368498.43	Картометрический метод	0.1	-
38713	708125.74	1368808.00	Картометрический метод	0.1	-
38714	708318.02	1368951.47	Картометрический метод	0.1	-
38715	708541.43	1369323.97	Картометрический метод	0.1	-

2. Сведения о характерных точках границ объекта					
Обозначение характерных точек границ	Координаты, м		Метод определения координат характерной точки	Средняя квадратическая погрешность положения характерной точки (Mt), м	Описание обозначения точки на местности (при наличии)
	X	Y			
1	2	3	4	5	6
38716	708493.48	1369548.75	Картометрический метод	0.1	-
38717	708584.96	1369673.81	Картометрический метод	0.1	-
38718	708670.00	1369928.49	Картометрический метод	0.1	-
38719	708921.09	1370093.06	Картометрический метод	0.1	-
38720	709199.14	1370106.77	Картометрический метод	0.1	-
38721	709402.59	1369994.76	Картометрический метод	0.1	-
38722	709558.01	1369731.00	Картометрический метод	0.1	-
38723	709662.19	1369509.78	Картометрический метод	0.1	-
38724	709845.42	1369358.21	Картометрический метод	0.1	-
38725	710069.12	1369407.15	Картометрический метод	0.1	-
38726	710028.72	1369455.28	Картометрический метод	0.1	-
38727	710147.22	1369621.09	Картометрический метод	0.1	-
38728	710407.53	1369820.70	Картометрический метод	0.1	-
38729	710414.12	1369914.88	Картометрический метод	0.1	-
38730	710338.61	1370347.49	Картометрический метод	0.1	-
38731	710191.21	1370318.19	Картометрический метод	0.1	-
38732	710642.03	1370809.01	Картометрический метод	0.1	-
38733	710657.29	1371074.49	Картометрический метод	0.1	-
38734	711186.34	1371165.46	Картометрический метод	0.1	-
38735	711245.70	1371408.76	Картометрический метод	0.1	-
38736	711497.89	1371368.89	Картометрический метод	0.1	-
38737	711490.82	1371522.37	Картометрический метод	0.1	-
38738	711633.85	1371728.43	Картометрический метод	0.1	-
38739	711727.64	1372009.21	Картометрический метод	0.1	-
38740	711865.01	1372015.53	Картометрический метод	0.1	-

2. Сведения о характерных точках границ объекта					
Обозначение характерных точек границ	Координаты, м		Метод определения координат характерной точки	Средняя квадратическая погрешность положения характерной точки (Mt), м	Описание обозначения точки на местности (при наличии)
	X	Y			
1	2	3	4	5	6
38741	712189.75	1371938.46	Картометрический метод	0.1	-
38742	712486.29	1371814.37	Картометрический метод	0.1	-
38743	712470.66	1372151.32	Картометрический метод	0.1	-
38744	712141.38	1372319.89	Картометрический метод	0.1	-
38745	712341.32	1372620.97	Картометрический метод	0.1	-
38746	712587.10	1372601.60	Картометрический метод	0.1	-
38747	712886.42	1372703.27	Картометрический метод	0.1	-
38748	713842.44	1372907.62	Картометрический метод	0.1	-
38749	714085.45	1373012.58	Картометрический метод	0.1	-
38750	714206.73	1373233.39	Картометрический метод	0.1	-
38751	714208.25	1373449.07	Картометрический метод	0.1	-
38752	714131.14	1373661.00	Картометрический метод	0.1	-
38753	713974.10	1373741.92	Картометрический метод	0.1	-
38754	713965.92	1373907.20	Картометрический метод	0.1	-
38755	713869.78	1374073.84	Картометрический метод	0.1	-
38756	714168.43	1374054.56	Картометрический метод	0.1	-
38757	714196.11	1374403.36	Картометрический метод	0.1	-
38758	714488.29	1374737.21	Картометрический метод	0.1	-
38759	714791.61	1374850.76	Картометрический метод	0.1	-
38760	715052.59	1374692.88	Картометрический метод	0.1	-
38761	715433.99	1374781.77	Картометрический метод	0.1	-
38762	715644.92	1374979.59	Картометрический метод	0.1	-
38763	716169.64	1375124.65	Картометрический метод	0.1	-
38764	717187.03	1374881.71	Картометрический метод	0.1	-
38765	717774.31	1374927.92	Картометрический метод	0.1	-

2. Сведения о характерных точках границ объекта					
Обозначение характерных точек границ	Координаты, м		Метод определения координат характерной точки	Средняя квадратическая погрешность положения характерной точки (Mt), м	Описание обозначения точки на местности (при наличии)
	X	Y			
1	2	3	4	5	6
38766	717828.00	1374592.05	Картометрический метод	0.1	-
38767	716483.09	1374731.33	Картометрический метод	0.1	-
38768	715614.17	1374488.55	Картометрический метод	0.1	-
38769	714856.36	1373460.95	Картометрический метод	0.1	-
38770	715371.19	1373226.29	Картометрический метод	0.1	-
38771	714995.25	1373105.73	Картометрический метод	0.1	-
38772	714686.58	1372496.06	Картометрический метод	0.1	-
38773	714481.20	1372030.27	Картометрический метод	0.1	-
38774	714157.84	1371882.87	Картометрический метод	0.1	-
38775	713830.11	1371522.02	Картометрический метод	0.1	-
38776	713552.85	1371701.90	Картометрический метод	0.1	-
38777	713365.76	1371930.07	Картометрический метод	0.1	-
38778	712210.45	1370856.08	Картометрический метод	0.1	-
38779	710252.43	1369220.91	Картометрический метод	0.1	-
38780	709362.27	1369137.71	Картометрический метод	0.1	-
38781	709106.42	1369447.05	Картометрический метод	0.1	-
38782	708902.72	1369593.78	Картометрический метод	0.1	-
38783	708693.51	1369518.08	Картометрический метод	0.1	-
38784	708705.27	1369091.86	Картометрический метод	0.1	-
38785	708279.76	1368431.61	Картометрический метод	0.1	-
38786	707622.06	1368261.42	Картометрический метод	0.1	-
38787	707492.10	1368264.48	Картометрический метод	0.1	-
38788	707425.66	1368274.51	Картометрический метод	0.1	-
38789	707344.24	1368228.49	Картометрический метод	0.1	-
38790	707312.88	1368134.57	Картометрический метод	0.1	-

2. Сведения о характерных точках границ объекта					
Обозначение характерных точек границ	Координаты, м		Метод определения координат характерной точки	Средняя квадратическая погрешность положения характерной точки (Mt), м	Описание обозначения точки на местности (при наличии)
	X	Y			
1	2	3	4	5	6
38791	707332.92	1368085.70	Картометрический метод	0.1	-
38792	707335.38	1368078.31	Картометрический метод	0.1	-
38704	707289.68	1368065.85	Картометрический метод	0.1	-
38793	701199.51	1365284.71	Картометрический метод	0.1	-
38794	701126.99	1365297.54	Картометрический метод	0.1	-
38795	701051.98	1365783.64	Картометрический метод	0.1	-
38796	703216.48	1367141.19	Картометрический метод	0.1	-
38797	703897.40	1367099.71	Картометрический метод	0.1	-
38798	703566.65	1367703.94	Картометрический метод	0.1	-
38799	703979.78	1368104.70	Картометрический метод	0.1	-
38800	705894.62	1367718.11	Картометрический метод	0.1	-
38801	706057.44	1367698.92	Картометрический метод	0.1	-
38802	706294.80	1367728.93	Картометрический метод	0.1	-
38803	706466.81	1367800.25	Картометрический метод	0.1	-
38804	706553.07	1367858.78	Картометрический метод	0.1	-
38805	706674.54	1367981.53	Картометрический метод	0.1	-
38806	706760.08	1368080.29	Картометрический метод	0.1	-
38807	706792.04	1368157.90	Картометрический метод	0.1	-
38808	706837.83	1368310.90	Картометрический метод	0.1	-
38809	706839.45	1368483.78	Картометрический метод	0.1	-
38810	706774.08	1368613.48	Картометрический метод	0.1	-
38811	706500.59	1368754.49	Картометрический метод	0.1	-
38812	706035.70	1369059.02	Картометрический метод	0.1	-
38813	705466.36	1369546.71	Картометрический метод	0.1	-
38814	705616.53	1369692.41	Картометрический метод	0.1	-

2. Сведения о характерных точках границ объекта					
Обозначение характерных точек границ	Координаты, м		Метод определения координат характерной точки	Средняя квадратическая погрешность положения характерной точки (Mt), м	Описание обозначения точки на местности (при наличии)
	X	Y			
1	2	3	4	5	6
38815	705660.44	1369664.18	Картометрический метод	0.1	-
38816	705664.29	1369661.70	Картометрический метод	0.1	-
38817	705945.77	1369532.92	Картометрический метод	0.1	-
38818	705965.33	1369521.40	Картометрический метод	0.1	-
38819	705982.66	1369491.27	Картометрический метод	0.1	-
38820	706000.62	1369403.77	Картометрический метод	0.1	-
38821	706016.68	1369258.66	Картометрический метод	0.1	-
38822	706024.90	1369224.58	Картометрический метод	0.1	-
38823	706047.56	1369189.46	Картометрический метод	0.1	-
38824	706087.95	1369157.40	Картометрический метод	0.1	-
38825	706279.22	1369036.14	Картометрический метод	0.1	-
38826	706640.30	1368810.92	Картометрический метод	0.1	-
38827	706700.94	1368784.04	Картометрический метод	0.1	-
38828	706700.14	1368782.23	Картометрический метод	0.1	-
38829	706787.14	1368761.58	Картометрический метод	0.1	-
38830	706838.87	1368738.28	Картометрический метод	0.1	-
38831	706881.17	1368694.64	Картометрический метод	0.1	-
38832	706918.34	1368626.43	Картометрический метод	0.1	-
38833	706931.23	1368585.85	Картометрический метод	0.1	-
38834	706936.47	1368532.88	Картометрический метод	0.1	-
38835	706936.22	1368516.68	Картометрический метод	0.1	-
38836	706921.69	1368516.91	Картометрический метод	0.1	-
38837	706917.79	1368298.10	Картометрический метод	0.1	-
38838	706915.89	1368191.44	Картометрический метод	0.1	-
38839	706914.09	1368083.52	Картометрический метод	0.1	-

2. Сведения о характерных точках границ объекта					
Обозначение характерных точек границ	Координаты, м		Метод определения координат характерной точки	Средняя квадратическая погрешность положения характерной точки (Mt), м	Описание обозначения точки на местности (при наличии)
	X	Y			
1	2	3	4	5	6
38840	706910.80	1367992.73	Картометрический метод	0.1	-
38841	706908.44	1367955.92	Картометрический метод	0.1	-
38842	706889.45	1367775.43	Картометрический метод	0.1	-
38843	706850.12	1367553.17	Картометрический метод	0.1	-
38844	706862.99	1367543.76	Картометрический метод	0.1	-
38845	706868.33	1367538.93	Картометрический метод	0.1	-
38846	706843.36	1367508.40	Картометрический метод	0.1	-
38847	706780.34	1367431.34	Картометрический метод	0.1	-
38848	706704.85	1367395.10	Картометрический метод	0.1	-
38849	706675.39	1367355.22	Картометрический метод	0.1	-
38850	706647.24	1367317.53	Картометрический метод	0.1	-
38851	706609.55	1367277.79	Картометрический метод	0.1	-
38852	706558.27	1367253.17	Картометрический метод	0.1	-
38853	706524.06	1367238.32	Картометрический метод	0.1	-
38854	706417.01	1367230.34	Картометрический метод	0.1	-
38855	706386.66	1367220.18	Картометрический метод	0.1	-
38856	706348.92	1367205.04	Картометрический метод	0.1	-
38857	706251.10	1367236.74	Картометрический метод	0.1	-
38858	706223.74	1367261.95	Картометрический метод	0.1	-
38859	706192.39	1367264.87	Картометрический метод	0.1	-
38860	706157.06	1367278.98	Картометрический метод	0.1	-
38861	706138.67	1367279.24	Картометрический метод	0.1	-
38862	706122.23	1367290.21	Картометрический метод	0.1	-
38863	706117.08	1367300.43	Картометрический метод	0.1	-
38864	706103.96	1367306.00	Картометрический метод	0.1	-

2. Сведения о характерных точках границ объекта					
Обозначение характерных точек границ	Координаты, м		Метод определения координат характерной точки	Средняя квадратическая погрешность положения характерной точки (Mt), м	Описание обозначения точки на местности (при наличии)
	X	Y			
1	2	3	4	5	6
38865	706021.42	1367285.39	Картометрический метод	0.1	-
38866	705978.31	1367258.34	Картометрический метод	0.1	-
38867	705936.37	1367208.73	Картометрический метод	0.1	-
38868	705907.56	1367138.81	Картометрический метод	0.1	-
38869	705896.21	1367076.78	Картометрический метод	0.1	-
38870	705903.83	1367040.72	Картометрический метод	0.1	-
38871	705922.16	1367031.97	Картометрический метод	0.1	-
38872	705943.53	1366991.36	Картометрический метод	0.1	-
38873	705958.18	1366974.50	Картометрический метод	0.1	-
38874	705987.38	1366965.89	Картометрический метод	0.1	-
38875	706020.15	1366946.73	Картометрический метод	0.1	-
38876	706027.67	1366934.99	Картометрический метод	0.1	-
38877	706052.23	1366925.40	Картометрический метод	0.1	-
38878	706065.41	1366929.15	Картометрический метод	0.1	-
38879	706084.91	1366913.90	Картометрический метод	0.1	-
38880	706103.00	1366884.73	Картометрический метод	0.1	-
38881	706108.39	1366823.33	Картометрический метод	0.1	-
38882	706100.41	1366790.36	Картометрический метод	0.1	-
38883	706094.00	1366759.02	Картометрический метод	0.1	-
38884	706098.15	1366735.63	Картометрический метод	0.1	-
38885	706089.06	1366692.43	Картометрический метод	0.1	-
38886	706070.28	1366642.91	Картометрический метод	0.1	-
38887	705999.59	1366537.14	Картометрический метод	0.1	-
38888	705950.25	1366504.09	Картометрический метод	0.1	-
38889	705907.52	1366455.46	Картометрический метод	0.1	-

2. Сведения о характерных точках границ объекта					
Обозначение характерных точек границ	Координаты, м		Метод определения координат характерной точки	Средняя квадратическая погрешность положения характерной точки (Mt), м	Описание обозначения точки на местности (при наличии)
	X	Y			
1	2	3	4	5	6
38890	705838.99	1366432.49	Картометрический метод	0.1	-
38891	705781.14	1366432.63	Картометрический метод	0.1	-
38892	705754.59	1366417.41	Картометрический метод	0.1	-
38893	705698.26	1366410.88	Картометрический метод	0.1	-
38894	705674.30	1366414.85	Картометрический метод	0.1	-
38895	705649.61	1366436.03	Картометрический метод	0.1	-
38896	705657.77	1366468.20	Картометрический метод	0.1	-
38897	705674.76	1366484.23	Картометрический метод	0.1	-
38898	705738.81	1366518.63	Картометрический метод	0.1	-
38899	705788.63	1366545.65	Картометрический метод	0.1	-
38900	705815.56	1366568.99	Картометрический метод	0.1	-
38901	705842.65	1366614.84	Картометрический метод	0.1	-
38902	705867.89	1366689.35	Картометрический метод	0.1	-
38903	705876.31	1366736.83	Картометрический метод	0.1	-
38904	705875.72	1366779.41	Картометрический метод	0.1	-
38905	705852.89	1366839.86	Картометрический метод	0.1	-
38906	705825.59	1366877.28	Картометрический метод	0.1	-
38907	705781.01	1366919.72	Картометрический метод	0.1	-
38908	705724.35	1366938.08	Картометрический метод	0.1	-
38909	705674.49	1366947.91	Картометрический метод	0.1	-
38910	705606.37	1366931.17	Картометрический метод	0.1	-
38911	705592.58	1366911.28	Картометрический метод	0.1	-
38912	705573.27	1366902.96	Картометрический метод	0.1	-
38913	705504.78	1366898.94	Картометрический метод	0.1	-
38914	705486.81	1366910.66	Картометрический метод	0.1	-

2. Сведения о характерных точках границ объекта					
Обозначение характерных точек границ	Координаты, м		Метод определения координат характерной точки	Средняя квадратическая погрешность положения характерной точки (Mt), м	Описание обозначения точки на местности (при наличии)
	X	Y			
1	2	3	4	5	6
38915	705458.34	1366889.89	Картометрический метод	0.1	-
38916	705464.88	1366857.42	Картометрический метод	0.1	-
38917	705341.36	1366683.74	Картометрический метод	0.1	-
38918	705326.63	1366621.96	Картометрический метод	0.1	-
38919	705246.72	1366500.56	Картометрический метод	0.1	-
38920	705200.96	1366475.83	Картометрический метод	0.1	-
38921	704941.46	1366470.80	Картометрический метод	0.1	-
38922	704927.45	1366475.28	Картометрический метод	0.1	-
38923	704918.32	1366476.44	Картометрический метод	0.1	-
38924	704873.59	1366487.33	Картометрический метод	0.1	-
38925	704851.36	1366478.73	Картометрический метод	0.1	-
38926	704851.34	1366478.80	Картометрический метод	0.1	-
38927	704525.08	1366491.82	Картометрический метод	0.1	-
38928	704503.54	1366526.85	Картометрический метод	0.1	-
38929	704493.54	1366543.50	Картометрический метод	0.1	-
38930	704482.02	1366563.09	Картометрический метод	0.1	-
38931	704460.25	1366600.25	Картометрический метод	0.1	-
38932	704444.01	1366624.58	Картометрический метод	0.1	-
38933	704421.01	1366655.81	Картометрический метод	0.1	-
38934	704405.96	1366669.31	Картометрический метод	0.1	-
38935	704387.80	1366679.42	Картометрический метод	0.1	-
38936	704374.88	1366685.70	Картометрический метод	0.1	-
38937	704365.73	1366688.80	Картометрический метод	0.1	-
38938	704353.85	1366690.94	Картометрический метод	0.1	-
38939	704342.69	1366691.69	Картометрический метод	0.1	-

2. Сведения о характерных точках границ объекта					
Обозначение характерных точек границ	Координаты, м		Метод определения координат характерной точки	Средняя квадратическая погрешность положения характерной точки (Mt), м	Описание обозначения точки на местности (при наличии)
	X	Y			
1	2	3	4	5	6
38940	704323.70	1366692.64	Картометрический метод	0.1	-
38941	704301.89	1366689.60	Картометрический метод	0.1	-
38942	704255.86	1366677.94	Картометрический метод	0.1	-
38943	704131.48	1366619.29	Картометрический метод	0.1	-
38944	704062.42	1366582.45	Картометрический метод	0.1	-
38945	704046.97	1366568.92	Картометрический метод	0.1	-
38946	704007.66	1366506.32	Картометрический метод	0.1	-
38947	703955.08	1366460.50	Картометрический метод	0.1	-
38948	703950.39	1366448.87	Картометрический метод	0.1	-
38949	703921.04	1366429.37	Картометрический метод	0.1	-
38950	703892.99	1366418.82	Картометрический метод	0.1	-
38951	703881.80	1366460.41	Картометрический метод	0.1	-
38952	703824.58	1366693.52	Картометрический метод	0.1	-
38953	703168.51	1366442.89	Картометрический метод	0.1	-
38954	703246.90	1366164.01	Картометрический метод	0.1	-
38955	702296.80	1365816.00	Картометрический метод	0.1	-
38956	702300.23	1365806.64	Картометрический метод	0.1	-
38957	702327.18	1365732.92	Картометрический метод	0.1	-
38958	702065.33	1365617.05	Картометрический метод	0.1	-
38959	701958.78	1365551.23	Картометрический метод	0.1	-
38960	701762.33	1365428.82	Картометрический метод	0.1	-
38961	701539.88	1365337.83	Картометрический метод	0.1	-
38962	701463.41	1365308.54	Картометрический метод	0.1	-
38963	701384.10	1365289.29	Картометрический метод	0.1	-
38964	701293.93	1365279.22	Картометрический метод	0.1	-

2. Сведения о характерных точках границ объекта					
Обозначение характерных точек границ	Координаты, м		Метод определения координат характерной точки	Средняя квадратическая погрешность положения характерной точки (Mt), м	Описание обозначения точки на местности (при наличии)
	X	Y			
1	2	3	4	5	6
38793	701199.51	1365284.71	Картометрический метод	0.1	-
38965	704581.37	1367220.91	Картометрический метод	0.1	-
38966	704320.91	1367193.02	Картометрический метод	0.1	-
38967	704334.79	1366900.78	Картометрический метод	0.1	-
38968	704595.25	1366928.16	Картометрический метод	0.1	-
38965	704581.37	1367220.91	Картометрический метод	0.1	-
38969	704595.25	1366928.16	Картометрический метод	0.1	-
38970	704334.79	1366900.78	Картометрический метод	0.1	-
38971	704320.91	1367193.02	Картометрический метод	0.1	-
38972	704581.37	1367220.91	Картометрический метод	0.1	-
38969	704595.25	1366928.16	Картометрический метод	0.1	-
38973	694295.10	1361747.69	Картометрический метод	0.1	-
38974	694334.21	1361731.89	Картометрический метод	0.1	-
38975	694372.82	1361711.70	Картометрический метод	0.1	-
38976	694413.87	1361698.65	Картометрический метод	0.1	-
38977	694436.57	1361695.34	Картометрический метод	0.1	-
38978	694440.66	1361691.15	Картометрический метод	0.1	-
38979	694450.33	1361685.16	Картометрический метод	0.1	-
38980	694471.19	1361677.44	Картометрический метод	0.1	-
38981	694487.95	1361669.73	Картометрический метод	0.1	-
38982	694504.01	1361663.78	Картометрический метод	0.1	-
38983	694569.21	1361632.52	Картометрический метод	0.1	-
38984	694576.89	1361630.34	Картометрический метод	0.1	-
38985	694599.79	1361620.94	Картометрический метод	0.1	-
38986	694610.64	1361614.12	Картометрический метод	0.1	-

2. Сведения о характерных точках границ объекта					
Обозначение характерных точек границ	Координаты, м		Метод определения координат характерной точки	Средняя квадратическая погрешность положения характерной точки (Mt), м	Описание обозначения точки на местности (при наличии)
	X	Y			
1	2	3	4	5	6
38987	694618.00	1361611.36	Картометрический метод	0.1	-
38988	694623.69	1361611.03	Картометрический метод	0.1	-
38989	694624.16	1361603.80	Картометрический метод	0.1	-
38990	694626.57	1361598.93	Картометрический метод	0.1	-
38991	694629.89	1361595.46	Картометрический метод	0.1	-
38992	694633.75	1361593.17	Картометрический метод	0.1	-
38993	694684.06	1361577.31	Картометрический метод	0.1	-
38994	694704.33	1361572.68	Картометрический метод	0.1	-
38995	694732.60	1361555.94	Картометрический метод	0.1	-
38996	694809.25	1361517.58	Картометрический метод	0.1	-
38997	694827.85	1361509.37	Картометрический метод	0.1	-
38998	694847.16	1361497.99	Картометрический метод	0.1	-
38999	694877.18	1361482.51	Картометрический метод	0.1	-
39000	694891.78	1361473.44	Картометрический метод	0.1	-
39001	694916.46	1361455.84	Картометрический метод	0.1	-
39002	694929.49	1361446.07	Картометрический метод	0.1	-
39003	694940.21	1361435.54	Картометрический метод	0.1	-
39004	695011.97	1361367.50	Картометрический метод	0.1	-
39005	695059.92	1361320.41	Картометрический метод	0.1	-
39006	694592.80	1361096.82	Картометрический метод	0.1	-
39007	694494.94	1360841.26	Картометрический метод	0.1	-
39008	693980.86	1359498.82	Картометрический метод	0.1	-
39009	693600.61	1359542.92	Картометрический метод	0.1	-
39010	693378.53	1358990.22	Картометрический метод	0.1	-
39011	693886.52	1358561.95	Картометрический метод	0.1	-

2. Сведения о характерных точках границ объекта					
Обозначение характерных точек границ	Координаты, м		Метод определения координат характерной точки	Средняя квадратическая погрешность положения характерной точки (Mt), м	Описание обозначения точки на местности (при наличии)
	X	Y			
1	2	3	4	5	6
39012	693792.34	1358301.96	Картометрический метод	0.1	-
39013	693754.19	1358164.42	Картометрический метод	0.1	-
39014	693711.56	1357990.31	Картометрический метод	0.1	-
39015	693713.59	1357954.91	Картометрический метод	0.1	-
39016	693686.47	1357855.75	Картометрический метод	0.1	-
39017	693662.64	1357778.07	Картометрический метод	0.1	-
39018	693630.23	1357582.04	Картометрический метод	0.1	-
39019	693625.84	1357542.04	Картометрический метод	0.1	-
39020	693613.56	1357354.64	Картометрический метод	0.1	-
39021	693613.55	1357261.38	Картометрический метод	0.1	-
39022	693598.54	1357199.68	Картометрический метод	0.1	-
39023	693585.39	1357198.18	Картометрический метод	0.1	-
39024	693437.27	1357108.61	Картометрический метод	0.1	-
39025	693419.80	1357092.42	Картометрический метод	0.1	-
39026	693348.35	1357058.24	Картометрический метод	0.1	-
39027	693296.06	1357028.95	Картометрический метод	0.1	-
39028	693225.86	1356999.13	Картометрический метод	0.1	-
39029	693154.41	1356967.72	Картометрический метод	0.1	-
39030	693095.72	1356957.53	Картометрический метод	0.1	-
39031	692976.86	1357421.35	Картометрический метод	0.1	-
39032	692743.39	1357242.87	Картометрический метод	0.1	-
39033	692679.95	1357155.20	Картометрический метод	0.1	-
39034	692521.22	1357035.56	Картометрический метод	0.1	-
39035	692521.17	1357035.52	Картометрический метод	0.1	-
39036	692247.84	1357117.10	Картометрический метод	0.1	-

2. Сведения о характерных точках границ объекта					
Обозначение характерных точек границ	Координаты, м		Метод определения координат характерной точки	Средняя квадратическая погрешность положения характерной точки (Mt), м	Описание обозначения точки на местности (при наличии)
	X	Y			
1	2	3	4	5	6
39037	692244.92	1356816.74	Картометрический метод	0.1	-
39038	692369.95	1356787.04	Картометрический метод	0.1	-
39039	692243.05	1356596.51	Картометрический метод	0.1	-
39040	692253.62	1356291.98	Картометрический метод	0.1	-
39041	691798.05	1356320.43	Картометрический метод	0.1	-
39042	692032.30	1356547.61	Картометрический метод	0.1	-
39043	692213.95	1356406.51	Картометрический метод	0.1	-
39044	692219.25	1357123.53	Картометрический метод	0.1	-
39045	691903.26	1357199.30	Картометрический метод	0.1	-
39046	691627.73	1357293.58	Картометрический метод	0.1	-
39047	691409.01	1357575.39	Картометрический метод	0.1	-
39048	691976.61	1357800.38	Картометрический метод	0.1	-
39049	692499.62	1358210.65	Картометрический метод	0.1	-
39050	692486.08	1358682.90	Картометрический метод	0.1	-
39051	692958.46	1358862.95	Картометрический метод	0.1	-
39052	692926.28	1359167.98	Картометрический метод	0.1	-
39053	693043.90	1359270.13	Картометрический метод	0.1	-
39054	692995.88	1359364.39	Картометрический метод	0.1	-
39055	693146.99	1359687.03	Картометрический метод	0.1	-
39056	693266.77	1359736.14	Картометрический метод	0.1	-
39057	693209.39	1359838.55	Картометрический метод	0.1	-
39058	692910.39	1360061.29	Картометрический метод	0.1	-
39059	692956.64	1360204.07	Картометрический метод	0.1	-
39060	692717.62	1360656.22	Картометрический метод	0.1	-
39061	692709.63	1360682.01	Картометрический метод	0.1	-

2. Сведения о характерных точках границ объекта					
Обозначение характерных точек границ	Координаты, м		Метод определения координат характерной точки	Средняя квадратическая погрешность положения характерной точки (Mt), м	Описание обозначения точки на местности (при наличии)
	X	Y			
1	2	3	4	5	6
39062	692715.91	1360687.30	Картометрический метод	0.1	-
39063	692766.80	1360723.61	Картометрический метод	0.1	-
39064	692775.55	1360726.77	Картометрический метод	0.1	-
39065	692806.26	1360761.94	Картометрический метод	0.1	-
39066	692839.82	1360716.48	Картометрический метод	0.1	-
39067	692917.37	1360693.86	Картометрический метод	0.1	-
39068	693055.72	1360734.94	Картометрический метод	0.1	-
39069	693248.94	1361066.60	Картометрический метод	0.1	-
39070	693299.25	1361084.69	Картометрический метод	0.1	-
39071	693364.08	1361039.38	Картометрический метод	0.1	-
39072	693419.18	1361111.08	Картометрический метод	0.1	-
39073	693400.80	1361254.58	Картометрический метод	0.1	-
39074	693509.63	1361388.97	Картометрический метод	0.1	-
39075	693531.66	1361402.47	Картометрический метод	0.1	-
39076	693662.56	1361347.68	Картометрический метод	0.1	-
39077	693727.24	1361204.28	Картометрический метод	0.1	-
39078	693815.14	1361179.62	Картометрический метод	0.1	-
39079	693876.74	1361134.98	Картометрический метод	0.1	-
39080	693909.16	1361015.44	Картометрический метод	0.1	-
39081	693940.26	1360972.47	Картометрический метод	0.1	-
39082	694001.16	1360964.06	Картометрический метод	0.1	-
39083	694093.76	1360987.62	Картометрический метод	0.1	-
39084	694146.25	1361019.98	Картометрический метод	0.1	-
39085	694209.48	1361033.77	Картометрический метод	0.1	-
39086	694280.78	1361104.00	Картометрический метод	0.1	-

2. Сведения о характерных точках границ объекта					
Обозначение характерных точек границ	Координаты, м		Метод определения координат характерной точки	Средняя квадратическая погрешность положения характерной точки (Mt), м	Описание обозначения точки на местности (при наличии)
	X	Y			
1	2	3	4	5	6
39087	694296.09	1361242.93	Картометрический метод	0.1	-
39088	694306.98	1361466.74	Картометрический метод	0.1	-
39089	694346.42	1361611.71	Картометрический метод	0.1	-
39090	694279.44	1361752.85	Картометрический метод	0.1	-
38973	694295.10	1361747.69	Картометрический метод	0.1	-
39091	693679.81	1358660.54	Картометрический метод	0.1	-
39092	693275.75	1358658.42	Картометрический метод	0.1	-
39093	693282.60	1358040.23	Картометрический метод	0.1	-
39094	693282.62	1358038.07	Картометрический метод	0.1	-
39095	693287.48	1357596.66	Картометрический метод	0.1	-
39096	693608.79	1357614.59	Картометрический метод	0.1	-
39097	693694.32	1357970.27	Картометрический метод	0.1	-
39098	693699.57	1357992.10	Картометрический метод	0.1	-
39099	693791.82	1358375.75	Картометрический метод	0.1	-
39091	693679.81	1358660.54	Картометрический метод	0.1	-
39100	692187.04	1357704.55	Картометрический метод	0.1	-
39101	692036.31	1357640.98	Картометрический метод	0.1	-
39102	692110.67	1357491.23	Картометрический метод	0.1	-
39103	692251.33	1357563.51	Картометрический метод	0.1	-
39100	692187.04	1357704.55	Картометрический метод	0.1	-
39104	693791.82	1358375.75	Картометрический метод	0.1	-
39105	693699.57	1357992.10	Картометрический метод	0.1	-
39106	693694.32	1357970.27	Картометрический метод	0.1	-
39107	693608.79	1357614.59	Картометрический метод	0.1	-
39108	693287.48	1357596.66	Картометрический метод	0.1	-

2. Сведения о характерных точках границ объекта					
Обозначение характерных точек границ	Координаты, м		Метод определения координат характерной точки	Средняя квадратическая погрешность положения характерной точки (Mt), м	Описание обозначения точки на местности (при наличии)
	X	Y			
1	2	3	4	5	6
39109	693282.62	1358038.07	Картометрический метод	0.1	-
39110	693282.60	1358040.23	Картометрический метод	0.1	-
39111	693275.75	1358658.42	Картометрический метод	0.1	-
39112	693679.81	1358660.54	Картометрический метод	0.1	-
39104	693791.82	1358375.75	Картометрический метод	0.1	-
39113	692251.33	1357563.51	Картометрический метод	0.1	-
39114	692110.67	1357491.23	Картометрический метод	0.1	-
39115	692036.31	1357640.98	Картометрический метод	0.1	-
39116	692187.04	1357704.55	Картометрический метод	0.1	-
39113	692251.33	1357563.51	Картометрический метод	0.1	-
39117	692775.53	1360767.57	Картометрический метод	0.1	-
39118	692740.58	1360733.20	Картометрический метод	0.1	-
39119	692723.20	1360717.44	Картометрический метод	0.1	-
39120	692698.96	1360704.01	Картометрический метод	0.1	-
39121	692680.92	1360729.46	Картометрический метод	0.1	-
39122	692513.98	1361050.62	Картометрический метод	0.1	-
39123	691437.82	1360886.61	Картометрический метод	0.1	-
39124	691209.06	1360174.67	Картометрический метод	0.1	-
39125	691242.15	1360148.65	Картометрический метод	0.1	-
39126	690655.74	1360156.91	Картометрический метод	0.1	-
39127	690647.73	1360156.54	Картометрический метод	0.1	-
39128	690039.38	1360137.14	Картометрический метод	0.1	-
39129	689858.45	1360269.01	Картометрический метод	0.1	-
39130	689568.19	1359747.06	Картометрический метод	0.1	-
39131	689516.27	1359720.87	Картометрический метод	0.1	-

2. Сведения о характерных точках границ объекта					
Обозначение характерных точек границ	Координаты, м		Метод определения координат характерной точки	Средняя квадратическая погрешность положения характерной точки (Mt), м	Описание обозначения точки на местности (при наличии)
	X	Y			
1	2	3	4	5	6
39132	689511.00	1359941.70	Картометрический метод	0.1	-
39133	689579.99	1360279.62	Картометрический метод	0.1	-
39134	689601.00	1360486.32	Картометрический метод	0.1	-
39135	689571.68	1360669.97	Картометрический метод	0.1	-
39136	689226.76	1362190.88	Картометрический метод	0.1	-
39137	689233.70	1362295.82	Картометрический метод	0.1	-
39138	689263.82	1362355.00	Картометрический метод	0.1	-
39139	689307.71	1362397.02	Картометрический метод	0.1	-
39140	689376.92	1362430.61	Картометрический метод	0.1	-
39141	689377.35	1362430.64	Картометрический метод	0.1	-
39142	689541.53	1362441.97	Картометрический метод	0.1	-
39143	689659.81	1362456.85	Картометрический метод	0.1	-
39144	689771.08	1362489.76	Картометрический метод	0.1	-
39145	689938.12	1362556.24	Картометрический метод	0.1	-
39146	690050.66	1362598.85	Картометрический метод	0.1	-
39147	690236.36	1362672.05	Картометрический метод	0.1	-
39148	690422.50	1362745.23	Картометрический метод	0.1	-
39149	690517.02	1362782.97	Картометрический метод	0.1	-
39150	690612.03	1362837.90	Картометрический метод	0.1	-
39151	690664.71	1362886.59	Картометрический метод	0.1	-
39152	690706.67	1362947.32	Картометрический метод	0.1	-
39153	690737.33	1363006.42	Картометрический метод	0.1	-
39154	690765.63	1363075.84	Картометрический метод	0.1	-
39155	690790.22	1363118.25	Картометрический метод	0.1	-
39156	690880.81	1363195.08	Картометрический метод	0.1	-

2. Сведения о характерных точках границ объекта					
Обозначение характерных точек границ	Координаты, м		Метод определения координат характерной точки	Средняя квадратическая погрешность положения характерной точки (Mt), м	Описание обозначения точки на местности (при наличии)
	X	Y			
1	2	3	4	5	6
39157	690943.01	1363242.21	Картометрический метод	0.1	-
39158	691011.68	1363288.89	Картометрический метод	0.1	-
39159	691104.20	1363335.61	Картометрический метод	0.1	-
39160	691083.02	1363380.90	Картометрический метод	0.1	-
39161	691166.16	1363404.33	Картометрический метод	0.1	-
39162	691216.23	1363411.31	Картометрический метод	0.1	-
39163	691268.02	1363418.72	Картометрический метод	0.1	-
39164	691320.40	1363429.89	Картометрический метод	0.1	-
39165	691372.28	1363448.74	Картометрический метод	0.1	-
39166	691426.41	1363478.28	Картометрический метод	0.1	-
39167	691469.86	1363506.23	Картометрический метод	0.1	-
39168	691455.49	1363527.89	Картометрический метод	0.1	-
39169	691517.66	1363587.32	Картометрический метод	0.1	-
39170	691558.67	1363640.27	Картометрический метод	0.1	-
39171	691619.28	1363711.68	Картометрический метод	0.1	-
39172	691690.06	1363754.99	Картометрический метод	0.1	-
39173	691780.07	1363767.67	Картометрический метод	0.1	-
39174	691877.69	1363757.35	Картометрический метод	0.1	-
39175	691920.25	1363751.33	Картометрический метод	0.1	-
39176	691978.33	1363749.69	Картометрический метод	0.1	-
39177	692042.54	1363751.56	Картометрический метод	0.1	-
39178	692105.87	1363768.27	Картометрический метод	0.1	-
39179	692165.24	1363784.48	Картометрический метод	0.1	-
39180	692209.09	1363822.46	Картометрический метод	0.1	-
39181	692237.38	1363864.65	Картометрический метод	0.1	-

2. Сведения о характерных точках границ объекта					
Обозначение характерных точек границ	Координаты, м		Метод определения координат характерной точки	Средняя квадратическая погрешность положения характерной точки (Mt), м	Описание обозначения точки на местности (при наличии)
	X	Y			
1	2	3	4	5	6
39182	692256.31	1363907.82	Картометрический метод	0.1	-
39183	692259.86	1363967.66	Картометрический метод	0.1	-
39184	692264.37	1364020.74	Картометрический метод	0.1	-
39185	692260.21	1364070.41	Картометрический метод	0.1	-
39186	692249.19	1364116.48	Картометрический метод	0.1	-
39187	692229.50	1364162.93	Картометрический метод	0.1	-
39188	692195.75	1364205.31	Картометрический метод	0.1	-
39189	692250.73	1364244.31	Картометрический метод	0.1	-
39190	692267.91	1364256.51	Картометрический метод	0.1	-
39191	692252.06	1364314.36	Картометрический метод	0.1	-
39192	692323.68	1364320.19	Картометрический метод	0.1	-
39193	692375.43	1364318.05	Картометрический метод	0.1	-
39194	692425.50	1364315.86	Картометрический метод	0.1	-
39195	692475.49	1364320.22	Картометрический метод	0.1	-
39196	692507.61	1364313.35	Картометрический метод	0.1	-
39197	692572.40	1364293.67	Картометрический метод	0.1	-
39198	692751.46	1364239.31	Картометрический метод	0.1	-
39199	692946.97	1364196.17	Картометрический метод	0.1	-
39200	692965.72	1364188.17	Картометрический метод	0.1	-
39201	692727.91	1363513.92	Картометрический метод	0.1	-
39202	693422.62	1363302.43	Картометрический метод	0.1	-
39203	693815.74	1362960.20	Картометрический метод	0.1	-
39204	693871.94	1362962.21	Картометрический метод	0.1	-
39205	693873.14	1362951.96	Картометрический метод	0.1	-
39206	693873.75	1362928.58	Картометрический метод	0.1	-

2. Сведения о характерных точках границ объекта					
Обозначение характерных точек границ	Координаты, м		Метод определения координат характерной точки	Средняя квадратическая погрешность положения характерной точки (Mt), м	Описание обозначения точки на местности (при наличии)
	X	Y			
1	2	3	4	5	6
39207	693876.37	1362912.43	Картометрический метод	0.1	-
39208	693877.58	1362901.55	Картометрический метод	0.1	-
39209	693880.63	1362884.88	Картометрический метод	0.1	-
39210	693886.34	1362872.64	Картометрический метод	0.1	-
39211	693890.20	1362865.73	Картометрический метод	0.1	-
39212	693896.21	1362856.72	Картометрический метод	0.1	-
39213	693901.64	1362843.85	Картометрический метод	0.1	-
39214	693909.82	1362830.36	Картометрический метод	0.1	-
39215	693915.66	1362825.32	Картометрический метод	0.1	-
39216	693928.04	1362804.96	Картометрический метод	0.1	-
39217	693933.30	1362794.43	Картометрический метод	0.1	-
39218	693940.76	1362784.95	Картометрический метод	0.1	-
39219	693945.36	1362776.34	Картометрический метод	0.1	-
39220	693951.00	1362767.29	Картометрический метод	0.1	-
39221	693956.41	1362756.88	Картометрический метод	0.1	-
39222	693961.23	1362746.22	Картометрический метод	0.1	-
39223	693966.27	1362735.53	Картометрический метод	0.1	-
39224	693970.69	1362726.49	Картометрический метод	0.1	-
39225	693973.89	1362718.90	Картометрический метод	0.1	-
39226	693976.87	1362709.75	Картометрический метод	0.1	-
39227	693978.54	1362699.46	Картометрический метод	0.1	-
39228	693981.64	1362687.17	Картометрический метод	0.1	-
39229	694014.24	1362631.93	Картометрический метод	0.1	-
39230	694018.78	1362626.54	Картометрический метод	0.1	-
39231	694028.24	1362609.90	Картометрический метод	0.1	-

2. Сведения о характерных точках границ объекта					
Обозначение характерных точек границ	Координаты, м		Метод определения координат характерной точки	Средняя квадратическая погрешность положения характерной точки (Mt), м	Описание обозначения точки на местности (при наличии)
	X	Y			
1	2	3	4	5	6
39232	694033.26	1362598.57	Картометрический метод	0.1	-
39233	694035.81	1362593.85	Картометрический метод	0.1	-
39234	694051.35	1362269.43	Картометрический метод	0.1	-
39235	694067.95	1362106.06	Картометрический метод	0.1	-
39236	694007.51	1362159.16	Картометрический метод	0.1	-
39237	693928.16	1362190.05	Картометрический метод	0.1	-
39238	693894.40	1362191.12	Картометрический метод	0.1	-
39239	693801.31	1362141.37	Картометрический метод	0.1	-
39240	693673.90	1362002.26	Картометрический метод	0.1	-
39241	693642.39	1361993.64	Картометрический метод	0.1	-
39242	693572.91	1361993.92	Картометрический метод	0.1	-
39243	693560.92	1362014.40	Картометрический метод	0.1	-
39244	693541.30	1362064.84	Картометрический метод	0.1	-
39245	693534.08	1362118.46	Картометрический метод	0.1	-
39246	693493.80	1362156.48	Картометрический метод	0.1	-
39247	693425.85	1362170.06	Картометрический метод	0.1	-
39248	693363.40	1362163.26	Картометрический метод	0.1	-
39249	693297.02	1362125.83	Картометрический метод	0.1	-
39250	693258.57	1362069.00	Картометрический метод	0.1	-
39251	693261.52	1362053.52	Картометрический метод	0.1	-
39252	693224.17	1361977.47	Картометрический метод	0.1	-
39253	693617.16	1361626.74	Картометрический метод	0.1	-
39254	693580.72	1361558.57	Картометрический метод	0.1	-
39255	693544.84	1361557.98	Картометрический метод	0.1	-
39256	693412.05	1361694.40	Картометрический метод	0.1	-

2. Сведения о характерных точках границ объекта					
Обозначение характерных точек границ	Координаты, м		Метод определения координат характерной точки	Средняя квадратическая погрешность положения характерной точки (Mt), м	Описание обозначения точки на местности (при наличии)
	X	Y			
1	2	3	4	5	6
39257	693309.61	1361743.06	Картометрический метод	0.1	-
39258	693165.70	1361758.28	Картометрический метод	0.1	-
39259	693033.36	1361726.96	Картометрический метод	0.1	-
39260	693030.42	1361279.42	Картометрический метод	0.1	-
39261	692753.60	1361035.57	Картометрический метод	0.1	-
39262	692741.56	1360859.11	Картометрический метод	0.1	-
39263	692774.26	1360795.79	Картометрический метод	0.1	-
39264	692786.63	1360780.39	Картометрический метод	0.1	-
39117	692775.53	1360767.57	Картометрический метод	0.1	-
39265	692875.19	1363056.06	Картометрический метод	0.1	-
39266	692722.76	1362586.43	Картометрический метод	0.1	-
39267	693761.82	1362301.00	Картометрический метод	0.1	-
39268	693880.95	1362815.16	Картометрический метод	0.1	-
39265	692875.19	1363056.06	Картометрический метод	0.1	-
39269	693880.95	1362815.16	Картометрический метод	0.1	-
39270	693761.82	1362301.00	Картометрический метод	0.1	-
39271	692722.76	1362586.43	Картометрический метод	0.1	-
39272	692875.19	1363056.06	Картометрический метод	0.1	-
39269	693880.95	1362815.16	Картометрический метод	0.1	-
39273	692373.76	1351550.04	Картометрический метод	0.1	-
39274	692374.42	1351527.34	Картометрический метод	0.1	-
39275	692299.82	1351525.17	Картометрический метод	0.1	-
39276	692241.15	1351526.90	Картометрический метод	0.1	-
39277	692122.67	1351510.35	Картометрический метод	0.1	-
39278	691940.04	1351485.61	Картометрический метод	0.1	-

2. Сведения о характерных точках границ объекта					
Обозначение характерных точек границ	Координаты, м		Метод определения координат характерной точки	Средняя квадратическая погрешность положения характерной точки (Mt), м	Описание обозначения точки на местности (при наличии)
	X	Y			
1	2	3	4	5	6
39279	691919.48	1351483.07	Картометрический метод	0.1	-
39280	691909.65	1351484.07	Картометрический метод	0.1	-
39281	691906.72	1351484.50	Картометрический метод	0.1	-
39282	691872.70	1351488.40	Картометрический метод	0.1	-
39283	691868.72	1351488.80	Картометрический метод	0.1	-
39284	691825.19	1351493.62	Картометрический метод	0.1	-
39285	691766.14	1351521.13	Картометрический метод	0.1	-
39286	691701.55	1351580.70	Картометрический метод	0.1	-
39287	691646.35	1351680.14	Картометрический метод	0.1	-
39288	691528.95	1351911.74	Картометрический метод	0.1	-
39289	691521.23	1351926.77	Картометрический метод	0.1	-
39290	691515.11	1351939.82	Картометрический метод	0.1	-
39291	691436.89	1352113.21	Картометрический метод	0.1	-
39292	691409.12	1352269.06	Картометрический метод	0.1	-
39293	691405.07	1352291.73	Картометрический метод	0.1	-
39294	691402.22	1352313.02	Картометрический метод	0.1	-
39295	691372.05	1352535.05	Картометрический метод	0.1	-
39296	691363.60	1352564.28	Картометрический метод	0.1	-
39297	691342.85	1352636.14	Картометрический метод	0.1	-
39298	691311.75	1352715.55	Картометрический метод	0.1	-
39299	691299.00	1352745.09	Картометрический метод	0.1	-
39300	691275.72	1352802.90	Картометрический метод	0.1	-
39301	691235.65	1353001.14	Картометрический метод	0.1	-
39302	691171.70	1353140.04	Картометрический метод	0.1	-
39303	691048.26	1353260.75	Картометрический метод	0.1	-

2. Сведения о характерных точках границ объекта					
Обозначение характерных точек границ	Координаты, м		Метод определения координат характерной точки	Средняя квадратическая погрешность положения характерной точки (Mt), м	Описание обозначения точки на местности (при наличии)
	X	Y			
1	2	3	4	5	6
39304	690961.84	1353304.60	Картометрический метод	0.1	-
39305	690763.22	1353371.73	Картометрический метод	0.1	-
39306	690614.26	1353392.99	Картометрический метод	0.1	-
39307	690418.26	1353399.21	Картометрический метод	0.1	-
39308	690289.84	1353432.56	Картометрический метод	0.1	-
39309	690189.28	1353491.71	Картометрический метод	0.1	-
39310	690059.77	1353648.66	Картометрический метод	0.1	-
39311	689950.39	1353826.12	Картометрический метод	0.1	-
39312	689837.42	1353925.03	Картометрический метод	0.1	-
39313	689711.01	1354005.10	Картометрический метод	0.1	-
39314	689212.00	1354531.21	Картометрический метод	0.1	-
39315	689252.11	1354561.76	Картометрический метод	0.1	-
39316	689202.23	1354642.30	Картометрический метод	0.1	-
39317	689119.39	1354776.14	Картометрический метод	0.1	-
39318	689003.04	1354964.07	Картометрический метод	0.1	-
39319	688925.21	1355181.14	Картометрический метод	0.1	-
39320	688933.20	1355303.21	Картометрический метод	0.1	-
39321	688979.59	1355418.07	Картометрический метод	0.1	-
39322	689079.97	1355611.24	Картометрический метод	0.1	-
39323	689117.68	1355813.69	Картометрический метод	0.1	-
39324	689101.81	1355960.43	Картометрический метод	0.1	-
39325	688992.50	1356402.86	Картометрический метод	0.1	-
39326	689431.20	1356137.21	Картометрический метод	0.1	-
39327	690815.16	1356624.24	Картометрический метод	0.1	-
39328	691237.34	1356482.23	Картометрический метод	0.1	-

2. Сведения о характерных точках границ объекта					
Обозначение характерных точек границ	Координаты, м		Метод определения координат характерной точки	Средняя квадратическая погрешность положения характерной точки (Mt), м	Описание обозначения точки на местности (при наличии)
	X	Y			
1	2	3	4	5	6
39329	691269.91	1356579.70	Картометрический метод	0.1	-
39330	691606.65	1356467.31	Картометрический метод	0.1	-
39331	691798.05	1356320.43	Картометрический метод	0.1	-
39332	692253.62	1356291.98	Картометрический метод	0.1	-
39333	692712.53	1355816.15	Картометрический метод	0.1	-
39334	693327.94	1355331.87	Картометрический метод	0.1	-
39335	693514.04	1355298.03	Картометрический метод	0.1	-
39336	693741.71	1355329.62	Картометрический метод	0.1	-
39337	693787.70	1355342.98	Картометрический метод	0.1	-
39338	693788.45	1355343.20	Картометрический метод	0.1	-
39339	693857.51	1355363.26	Картометрический метод	0.1	-
39340	693947.27	1355432.77	Картометрический метод	0.1	-
39341	694061.71	1355481.96	Картометрический метод	0.1	-
39342	694068.62	1355472.40	Картометрический метод	0.1	-
39343	694442.81	1354406.73	Картометрический метод	0.1	-
39344	694392.60	1354329.92	Картометрический метод	0.1	-
39345	694348.60	1354255.57	Картометрический метод	0.1	-
39346	694327.85	1354258.09	Картометрический метод	0.1	-
39347	694260.47	1353954.77	Картометрический метод	0.1	-
39348	694256.42	1353948.99	Картометрический метод	0.1	-
39349	694251.04	1353929.22	Картометрический метод	0.1	-
39350	694249.46	1353908.46	Картометрический метод	0.1	-
39351	694263.64	1353854.53	Картометрический метод	0.1	-
39352	694290.97	1353816.38	Картометрический метод	0.1	-
39353	693133.15	1353567.05	Картометрический метод	0.1	-

2. Сведения о характерных точках границ объекта					
Обозначение характерных точек границ	Координаты, м		Метод определения координат характерной точки	Средняя квадратическая погрешность положения характерной точки (Mt), м	Описание обозначения точки на местности (при наличии)
	X	Y			
1	2	3	4	5	6
39354	692795.42	1353303.61	Картометрический метод	0.1	-
39355	692759.65	1353279.98	Картометрический метод	0.1	-
39356	692501.95	1352669.34	Картометрический метод	0.1	-
39357	692461.44	1352600.96	Картометрический метод	0.1	-
39358	692478.47	1352590.74	Картометрический метод	0.1	-
39359	692500.83	1352582.49	Картометрический метод	0.1	-
39360	692534.74	1352552.81	Картометрический метод	0.1	-
39361	692570.28	1352512.69	Картометрический метод	0.1	-
39362	692588.77	1352473.77	Картометрический метод	0.1	-
39363	692610.73	1352455.26	Картометрический метод	0.1	-
39364	692623.74	1352442.65	Картометрический метод	0.1	-
39365	692623.95	1352429.42	Картометрический метод	0.1	-
39366	692614.19	1352422.51	Картометрический метод	0.1	-
39367	692598.82	1352420.28	Картометрический метод	0.1	-
39368	692584.84	1352434.03	Картометрический метод	0.1	-
39369	692553.28	1352461.40	Картометрический метод	0.1	-
39370	692525.11	1352473.04	Картометрический метод	0.1	-
39371	692476.62	1352488.45	Картометрический метод	0.1	-
39372	692454.71	1352493.88	Картометрический метод	0.1	-
39373	692446.50	1352507.60	Картометрический метод	0.1	-
39374	692431.44	1352526.68	Картометрический метод	0.1	-
39375	692423.30	1352532.22	Картометрический метод	0.1	-
39376	692420.92	1352532.58	Картометрический метод	0.1	-
39377	692416.38	1352533.28	Картометрический метод	0.1	-
39378	692405.64	1352532.28	Картометрический метод	0.1	-

2. Сведения о характерных точках границ объекта					
Обозначение характерных точек границ	Координаты, м		Метод определения координат характерной точки	Средняя квадратическая погрешность положения характерной точки (Mt), м	Описание обозначения точки на местности (при наличии)
	X	Y			
1	2	3	4	5	6
39379	692393.98	1352527.15	Картометрический метод	0.1	-
39380	692380.30	1352517.88	Картометрический метод	0.1	-
39381	692361.88	1352502.20	Картометрический метод	0.1	-
39382	692351.22	1352498.84	Картометрический метод	0.1	-
39383	692342.95	1352495.11	Картометрический метод	0.1	-
39384	692336.94	1352494.70	Картометрический метод	0.1	-
39385	692329.49	1352496.60	Картометрический метод	0.1	-
39386	692322.23	1352457.53	Картометрический метод	0.1	-
39387	692359.80	1352411.28	Картометрический метод	0.1	-
39388	692382.17	1352184.11	Картометрический метод	0.1	-
39389	692391.86	1351890.84	Картометрический метод	0.1	-
39390	692396.99	1351735.82	Картометрический метод	0.1	-
39391	692398.48	1351690.63	Картометрический метод	0.1	-
39392	692402.26	1351552.67	Картометрический метод	0.1	-
39273	692373.76	1351550.04	Картометрический метод	0.1	-
39393	714856.36	1373460.95	Картометрический метод	0.1	-
39394	715614.17	1374488.55	Картометрический метод	0.1	-
39395	716483.09	1374731.33	Картометрический метод	0.1	-
39396	717828.00	1374592.05	Картометрический метод	0.1	-
39397	717774.31	1374927.92	Картометрический метод	0.1	-
39398	717764.34	1375030.18	Картометрический метод	0.1	-
39399	717803.81	1375030.10	Картометрический метод	0.1	-
39400	717858.63	1375046.58	Картометрический метод	0.1	-
39401	717890.27	1375093.88	Картометрический метод	0.1	-
39402	717913.08	1375227.06	Картометрический метод	0.1	-

2. Сведения о характерных точках границ объекта					
Обозначение характерных точек границ	Координаты, м		Метод определения координат характерной точки	Средняя квадратическая погрешность положения характерной точки (Mt), м	Описание обозначения точки на местности (при наличии)
	X	Y			
1	2	3	4	5	6
39403	717889.39	1375304.86	Картометрический метод	0.1	-
39404	717889.67	1375492.86	Картометрический метод	0.1	-
39405	717873.73	1375492.74	Картометрический метод	0.1	-
39406	717858.15	1375445.60	Картометрический метод	0.1	-
39407	717834.62	1375390.39	Картометрический метод	0.1	-
39408	717803.61	1375391.12	Картометрический метод	0.1	-
39409	717780.47	1375405.91	Картометрический метод	0.1	-
39410	717720.55	1375479.08	Картометрический метод	0.1	-
39411	717706.52	1375622.82	Картометрический метод	0.1	-
39412	717826.90	1375696.34	Картометрический метод	0.1	-
39413	717841.64	1375727.45	Картометрический метод	0.1	-
39414	717826.36	1375759.35	Картометрический метод	0.1	-
39415	717771.20	1375774.82	Картометрический метод	0.1	-
39416	717717.21	1375774.39	Картометрический метод	0.1	-
39417	717673.80	1375762.14	Картометрический метод	0.1	-
39418	717464.02	1376359.79	Картометрический метод	0.1	-
39419	717504.89	1376384.55	Картометрический метод	0.1	-
39420	717559.27	1376447.02	Картометрический метод	0.1	-
39421	717558.99	1376486.03	Картометрический метод	0.1	-
39422	717543.70	1376509.90	Картометрический метод	0.1	-
39423	717480.62	1376525.36	Картометрический метод	0.1	-
39424	717465.36	1376536.96	Картометрический метод	0.1	-
39425	717583.40	1376957.62	Картометрический метод	0.1	-
39426	718559.14	1377631.74	Картометрический метод	0.1	-
39427	719038.74	1377540.15	Картометрический метод	0.1	-

2. Сведения о характерных точках границ объекта					
Обозначение характерных точек границ	Координаты, м		Метод определения координат характерной точки	Средняя квадратическая погрешность положения характерной точки (Mt), м	Описание обозначения точки на местности (при наличии)
	X	Y			
1	2	3	4	5	6
39428	720214.54	1377995.09	Картометрический метод	0.1	-
39429	721322.57	1378275.58	Картометрический метод	0.1	-
39430	721361.22	1378326.18	Картометрический метод	0.1	-
39431	721361.69	1378326.33	Картометрический метод	0.1	-
39432	721481.19	1378385.34	Картометрический метод	0.1	-
39433	721572.57	1378458.16	Картометрический метод	0.1	-
39434	721596.28	1378489.37	Картометрический метод	0.1	-
39435	721642.68	1378551.77	Картометрический метод	0.1	-
39436	721675.49	1378587.05	Картометрический метод	0.1	-
39437	721708.25	1378604.34	Картометрический метод	0.1	-
39438	721761.19	1378609.82	Картометрический метод	0.1	-
39439	721783.32	1378605.02	Картометрический метод	0.1	-
39440	721828.44	1378588.39	Картометрический метод	0.1	-
39441	721906.80	1378546.10	Картометрический метод	0.1	-
39442	721973.83	1378536.65	Картометрический метод	0.1	-
39443	722006.76	1378546.97	Картометрический метод	0.1	-
39444	722029.51	1378553.74	Картометрический метод	0.1	-
39445	722089.32	1378539.97	Картометрический метод	0.1	-
39446	722138.86	1378563.38	Картометрический метод	0.1	-
39447	722168.69	1378554.36	Картометрический метод	0.1	-
39448	722217.88	1378529.83	Картометрический метод	0.1	-
39449	722238.92	1378522.96	Картометрический метод	0.1	-
39450	722263.01	1378523.22	Картометрический метод	0.1	-
39451	722313.76	1378549.66	Картометрический метод	0.1	-
39452	722348.52	1378579.95	Картометрический метод	0.1	-

2. Сведения о характерных точках границ объекта					
Обозначение характерных точек границ	Координаты, м		Метод определения координат характерной точки	Средняя квадратическая погрешность положения характерной точки (Mt), м	Описание обозначения точки на местности (при наличии)
	X	Y			
1	2	3	4	5	6
39453	722356.24	1378602.00	Картометрический метод	0.1	-
39454	722360.89	1378642.06	Картометрический метод	0.1	-
39455	722340.52	1378686.90	Картометрический метод	0.1	-
39456	722335.14	1378726.83	Картометрический метод	0.1	-
39457	722374.78	1378772.17	Картометрический метод	0.1	-
39458	722416.62	1378797.55	Картометрический метод	0.1	-
39459	722444.38	1378825.80	Картометрический метод	0.1	-
39460	722454.07	1378850.89	Картометрический метод	0.1	-
39461	722453.85	1378875.89	Картометрический метод	0.1	-
39462	722435.47	1378922.73	Картометрический метод	0.1	-
39463	722404.93	1378982.44	Картометрический метод	0.1	-
39464	722392.55	1379032.35	Картометрический метод	0.1	-
39465	722372.08	1379077.15	Картометрический метод	0.1	-
39466	722358.96	1379097.04	Картометрический метод	0.1	-
39467	722341.71	1379116.90	Картометрический метод	0.1	-
39468	722311.50	1379139.63	Картометрический метод	0.1	-
39469	722232.28	1379165.95	Картометрический метод	0.1	-
39470	722186.20	1379178.54	Картометрический метод	0.1	-
39471	722053.12	1379190.36	Картометрический метод	0.1	-
39472	721976.07	1379184.68	Картометрический метод	0.1	-
39473	721950.22	1379182.66	Картометрический метод	0.1	-
39474	721906.22	1379197.93	Картометрический метод	0.1	-
39475	721340.48	1379186.20	Картометрический метод	0.1	-
39476	721371.04	1379315.41	Картометрический метод	0.1	-
39477	721376.28	1379340.99	Картометрический метод	0.1	-

2. Сведения о характерных точках границ объекта					
Обозначение характерных точек границ	Координаты, м		Метод определения координат характерной точки	Средняя квадратическая погрешность положения характерной точки (Mt), м	Описание обозначения точки на местности (при наличии)
	X	Y			
1	2	3	4	5	6
39478	721393.51	1379348.48	Картометрический метод	0.1	-
39479	721383.62	1379385.36	Картометрический метод	0.1	-
39480	721393.91	1379442.60	Картометрический метод	0.1	-
39481	721388.70	1379464.56	Картометрический метод	0.1	-
39482	721368.23	1379509.38	Картометрический метод	0.1	-
39483	721327.86	1379558.99	Картометрический метод	0.1	-
39484	721289.54	1379591.68	Картометрический метод	0.1	-
39485	721267.46	1379603.51	Картометрический метод	0.1	-
39486	721196.88	1379675.87	Картометрический метод	0.1	-
39487	721130.58	1379706.30	Картометрический метод	0.1	-
39488	721072.48	1379715.77	Картометрический метод	0.1	-
39489	721023.53	1379713.34	Картометрический метод	0.1	-
39490	721007.38	1379698.25	Картометрический метод	0.1	-
39491	720983.22	1379691.94	Картометрический метод	0.1	-
39492	720932.62	1379671.37	Картометрический метод	0.1	-
39493	720892.94	1379643.73	Картометрический метод	0.1	-
39494	720868.96	1379638.49	Картометрический метод	0.1	-
39495	720854.72	1379633.99	Картометрический метод	0.1	-
39496	720853.23	1379613.76	Картометрический метод	0.1	-
39497	720848.73	1379606.26	Картометрический метод	0.1	-
39498	720836.74	1379600.27	Картометрический метод	0.1	-
39499	720827.75	1379603.27	Картометрический метод	0.1	-
39500	720823.25	1379622.75	Картометрический метод	0.1	-
39501	720819.38	1379631.44	Картометрический метод	0.1	-
39502	720811.57	1379635.63	Картометрический метод	0.1	-

2. Сведения о характерных точках границ объекта					
Обозначение характерных точек границ	Координаты, м		Метод определения координат характерной точки	Средняя квадратическая погрешность положения характерной точки (Mt), м	Описание обозначения точки на местности (при наличии)
	X	Y			
1	2	3	4	5	6
39503	720789.96	1379645.90	Картометрический метод	0.1	-
39504	720757.34	1379632.40	Картометрический метод	0.1	-
39505	720710.46	1379598.88	Картометрический метод	0.1	-
39506	720585.10	1379545.13	Картометрический метод	0.1	-
39507	720535.50	1379542.06	Картометрический метод	0.1	-
39508	720510.07	1379531.45	Картометрический метод	0.1	-
39509	720454.65	1379529.38	Картометрический метод	0.1	-
39510	720426.08	1379514.86	Картометрический метод	0.1	-
39511	720408.07	1379511.71	Картометрический метод	0.1	-
39512	720366.86	1379500.46	Картометрический метод	0.1	-
39513	720339.18	1379508.47	Картометрический метод	0.1	-
39514	720234.42	1379482.37	Картометрический метод	0.1	-
39515	720140.09	1379469.75	Картометрический метод	0.1	-
39516	720033.70	1379497.89	Картометрический метод	0.1	-
39517	719954.13	1379498.26	Картометрический метод	0.1	-
39518	719913.06	1379504.07	Картометрический метод	0.1	-
39519	719805.96	1379580.08	Картометрический метод	0.1	-
39520	719732.91	1379675.16	Картометрический метод	0.1	-
39521	719561.60	1379806.74	Картометрический метод	0.1	-
39522	719533.83	1379841.40	Картометрический метод	0.1	-
39523	719521.61	1379873.04	Картометрический метод	0.1	-
39524	719517.02	1379891.25	Картометрический метод	0.1	-
39525	719516.83	1379912.22	Картометрический метод	0.1	-
39526	719548.32	1379975.49	Картометрический метод	0.1	-
39527	719634.10	1380108.21	Картометрический метод	0.1	-

2. Сведения о характерных точках границ объекта					
Обозначение характерных точек границ	Координаты, м		Метод определения координат характерной точки	Средняя квадратическая погрешность положения характерной точки (Mt), м	Описание обозначения точки на местности (при наличии)
	X	Y			
1	2	3	4	5	6
39528	719704.46	1380194.81	Картометрический метод	0.1	-
39529	719720.02	1380241.95	Картометрический метод	0.1	-
39530	719727.54	1380289.02	Картометрический метод	0.1	-
39531	719743.21	1380336.16	Картометрический метод	0.1	-
39532	719745.67	1380346.63	Картометрический метод	0.1	-
39533	719749.42	1380360.12	Картометрический метод	0.1	-
39534	719748.84	1380369.35	Картометрический метод	0.1	-
39535	719750.76	1380383.19	Картометрический метод	0.1	-
39536	719750.76	1380383.58	Картометрический метод	0.1	-
39537	719750.77	1380383.62	Картометрический метод	0.1	-
39538	719750.84	1380388.85	Картометрический метод	0.1	-
39539	719753.92	1380393.84	Картометрический метод	0.1	-
39540	719756.16	1380429.81	Картометрический метод	0.1	-
39541	719771.59	1380473.79	Картометрический метод	0.1	-
39542	719777.90	1380480.77	Картометрический метод	0.1	-
39543	719776.62	1380489.46	Картометрический метод	0.1	-
39544	719749.24	1380507.67	Картометрический метод	0.1	-
39545	719734.23	1380519.93	Картометрический метод	0.1	-
39546	719768.09	1380540.04	Картометрический метод	0.1	-
39547	719779.02	1380552.94	Картометрический метод	0.1	-
39548	719782.12	1380570.48	Картометрический метод	0.1	-
39549	719760.00	1380583.86	Картометрический метод	0.1	-
39550	719762.91	1380587.92	Картометрический метод	0.1	-
39551	719777.15	1380589.42	Картометрический метод	0.1	-
39552	719780.14	1380593.17	Картометрический метод	0.1	-

2. Сведения о характерных точках границ объекта					
Обозначение характерных точек границ	Координаты, м		Метод определения координат характерной точки	Средняя квадратическая погрешность положения характерной точки (Mt), м	Описание обозначения точки на местности (при наличии)
	X	Y			
1	2	3	4	5	6
39553	719777.90	1380597.67	Картометрический метод	0.1	-
39554	719780.14	1380604.41	Картометрический метод	0.1	-
39555	719772.65	1380610.41	Картометрический метод	0.1	-
39556	719752.42	1380621.65	Картометрический метод	0.1	-
39557	719750.17	1380629.14	Картометрический метод	0.1	-
39558	719733.84	1380649.05	Картометрический метод	0.1	-
39559	719750.45	1380649.21	Картометрический метод	0.1	-
39560	719766.40	1380665.32	Картометрический метод	0.1	-
39561	719753.36	1380686.93	Картометрический метод	0.1	-
39562	720054.54	1380650.85	Картометрический метод	0.1	-
39563	720254.16	1380585.92	Картометрический метод	0.1	-
39564	720283.21	1380563.83	Картометрический метод	0.1	-
39565	720322.20	1380556.20	Картометрический метод	0.1	-
39566	720337.27	1380556.31	Картометрический метод	0.1	-
39567	720339.88	1380558.03	Картометрический метод	0.1	-
39568	720413.22	1380534.17	Картометрический метод	0.1	-
39569	720881.66	1380211.73	Картометрический метод	0.1	-
39570	721498.56	1380039.50	Картометрический метод	0.1	-
39571	721520.93	1380008.75	Картометрический метод	0.1	-
39572	721569.29	1379964.12	Картометрический метод	0.1	-
39573	721639.70	1379921.74	Картометрический метод	0.1	-
39574	721679.86	1379910.10	Картометрический метод	0.1	-
39575	721706.91	1379902.33	Картометрический метод	0.1	-
39576	721786.88	1379893.05	Картометрический метод	0.1	-
39577	721830.00	1379886.43	Картометрический метод	0.1	-

2. Сведения о характерных точках границ объекта					
Обозначение характерных точек границ	Координаты, м		Метод определения координат характерной точки	Средняя квадратическая погрешность положения характерной точки (Mt), м	Описание обозначения точки на местности (при наличии)
	X	Y			
1	2	3	4	5	6
39578	721872.26	1379863.79	Картометрический метод	0.1	-
39579	721912.30	1379851.14	Картометрический метод	0.1	-
39580	721977.35	1379849.71	Картометрический метод	0.1	-
39581	722062.35	1379852.45	Картометрический метод	0.1	-
39582	722107.39	1379842.87	Картометрический метод	0.1	-
39583	722127.43	1379833.04	Картометрический метод	0.1	-
39584	722202.53	1379818.70	Картометрический метод	0.1	-
39585	722259.77	1379812.34	Картометрический метод	0.1	-
39586	722274.01	1379812.34	Картометрический метод	0.1	-
39587	722288.25	1379805.59	Картометрический метод	0.1	-
39588	722300.24	1379801.10	Картометрический метод	0.1	-
39589	722319.72	1379797.35	Картометрический метод	0.1	-
39590	722332.78	1379799.85	Картометрический метод	0.1	-
39591	722356.22	1379800.04	Картометрический метод	0.1	-
39592	722461.33	1379770.70	Картометрический метод	0.1	-
39593	722562.74	1379771.86	Картометрический метод	0.1	-
39594	722598.12	1379757.13	Картометрический метод	0.1	-
39595	722618.23	1379752.31	Картометрический метод	0.1	-
39596	722718.21	1379750.18	Картометрический метод	0.1	-
39597	722763.10	1379758.58	Картометрический метод	0.1	-
39598	722798.13	1379758.89	Картометрический метод	0.1	-
39599	722868.20	1379744.48	Картометрический метод	0.1	-
39600	722898.24	1379741.79	Картометрический метод	0.1	-
39601	722943.18	1379757.18	Картометрический метод	0.1	-
39602	722993.96	1379780.64	Картометрический метод	0.1	-

2. Сведения о характерных точках границ объекта					
Обозначение характерных точек границ	Координаты, м		Метод определения координат характерной точки	Средняя квадратическая погрешность положения характерной точки (Mt), м	Описание обозначения точки на местности (при наличии)
	X	Y			
1	2	3	4	5	6
39603	723030.80	1379790.92	Картометрический метод	0.1	-
39604	723075.55	1379816.34	Картометрический метод	0.1	-
39605	723093.22	1379846.14	Картометрический метод	0.1	-
39606	723095.45	1379853.64	Картометрический метод	0.1	-
39607	723105.68	1379872.81	Картометрический метод	0.1	-
39608	722933.86	1378729.98	Картометрический метод	0.1	-
39609	723222.21	1377790.48	Картометрический метод	0.1	-
39610	723344.31	1377392.65	Картометрический метод	0.1	-
39611	723398.43	1377377.80	Картометрический метод	0.1	-
39612	723450.78	1377372.53	Картометрический метод	0.1	-
39613	723493.26	1377312.63	Картометрический метод	0.1	-
39614	723533.65	1377302.43	Картометрический метод	0.1	-
39615	723573.29	1377285.86	Картометрический метод	0.1	-
39616	723632.90	1377283.14	Картометрический метод	0.1	-
39617	723660.40	1377256.05	Картометрический метод	0.1	-
39618	723669.35	1377255.98	Картометрический метод	0.1	-
39619	723553.82	1377204.68	Картометрический метод	0.1	-
39620	723381.20	1377292.42	Картометрический метод	0.1	-
39621	723190.27	1377297.94	Картометрический метод	0.1	-
39622	723048.53	1377188.68	Картометрический метод	0.1	-
39623	722901.90	1377181.50	Картометрический метод	0.1	-
39624	722599.08	1377226.29	Картометрический метод	0.1	-
39625	722489.16	1377074.02	Картометрический метод	0.1	-
39626	722299.66	1377043.01	Картометрический метод	0.1	-
39627	721841.02	1376815.75	Картометрический метод	0.1	-

2. Сведения о характерных точках границ объекта					
Обозначение характерных точек границ	Координаты, м		Метод определения координат характерной точки	Средняя квадратическая погрешность положения характерной точки (Mt), м	Описание обозначения точки на местности (при наличии)
	X	Y			
1	2	3	4	5	6
39628	721174.91	1376622.77	Картометрический метод	0.1	-
39629	720740.49	1376661.65	Картометрический метод	0.1	-
39630	720441.77	1376617.87	Картометрический метод	0.1	-
39631	720329.61	1376355.62	Картометрический метод	0.1	-
39632	720122.25	1376080.88	Картометрический метод	0.1	-
39633	719992.77	1376177.94	Картометрический метод	0.1	-
39634	719914.89	1376122.66	Картометрический метод	0.1	-
39635	719905.25	1376019.31	Картометрический метод	0.1	-
39636	719773.53	1376005.89	Картометрический метод	0.1	-
39637	719639.68	1375889.50	Картометрический метод	0.1	-
39638	719483.48	1375940.97	Картометрический метод	0.1	-
39639	719424.92	1375937.90	Картометрический метод	0.1	-
39640	719371.52	1375817.73	Картометрический метод	0.1	-
39641	719294.80	1375740.94	Картометрический метод	0.1	-
39642	719013.23	1375801.40	Картометрический метод	0.1	-
39643	718835.43	1375559.80	Картометрический метод	0.1	-
39644	718831.96	1375502.44	Картометрический метод	0.1	-
39645	718824.16	1375460.80	Картометрический метод	0.1	-
39646	718822.90	1375397.66	Картометрический метод	0.1	-
39647	718827.16	1375363.26	Картометрический метод	0.1	-
39648	718821.10	1375330.88	Картометрический метод	0.1	-
39649	718819.52	1375282.22	Картометрический метод	0.1	-
39650	718827.72	1375251.92	Картометрический метод	0.1	-
39651	718826.19	1375174.64	Картометрический метод	0.1	-
39652	718818.00	1375152.78	Картометрический метод	0.1	-

2. Сведения о характерных точках границ объекта					
Обозначение характерных точек границ	Координаты, м		Метод определения координат характерной точки	Средняя квадратическая погрешность положения характерной точки (Mt), м	Описание обозначения точки на местности (при наличии)
	X	Y			
1	2	3	4	5	6
39653	718818.06	1375121.77	Картометрический метод	0.1	-
39654	718813.50	1375091.86	Картометрический метод	0.1	-
39655	718819.49	1375079.62	Картометрический метод	0.1	-
39656	718818.28	1375064.91	Картометрический метод	0.1	-
39657	718821.66	1375052.17	Картометрический метод	0.1	-
39658	718821.27	1375046.62	Картометрический метод	0.1	-
39659	718815.56	1375040.96	Картометрический метод	0.1	-
39660	718816.18	1375030.47	Картометрический метод	0.1	-
39661	718818.71	1375016.51	Картометрический метод	0.1	-
39662	718819.79	1375001.20	Картометрический метод	0.1	-
39663	718824.14	1374983.91	Картометрический метод	0.1	-
39664	718825.07	1374975.47	Картометрический метод	0.1	-
39665	718836.47	1374951.31	Картометрический метод	0.1	-
39666	718840.49	1374919.78	Картометрический метод	0.1	-
39667	718847.18	1374881.86	Картометрический метод	0.1	-
39668	718844.20	1374850.99	Картометрический метод	0.1	-
39669	718821.71	1374782.25	Картометрический метод	0.1	-
39670	718829.62	1374746.00	Картометрический метод	0.1	-
39671	718818.29	1374735.18	Картометрический метод	0.1	-
39672	718814.38	1374735.72	Картометрический метод	0.1	-
39673	718804.63	1374725.15	Картометрический метод	0.1	-
39674	718804.13	1374694.79	Картометрический метод	0.1	-
39675	718810.36	1374690.25	Картометрический метод	0.1	-
39676	718811.35	1374682.30	Картометрический метод	0.1	-
39677	718813.43	1374677.45	Картометрический метод	0.1	-

2. Сведения о характерных точках границ объекта					
Обозначение характерных точек границ	Координаты, м		Метод определения координат характерной точки	Средняя квадратическая погрешность положения характерной точки (Mt), м	Описание обозначения точки на местности (при наличии)
	X	Y			
1	2	3	4	5	6
39678	718834.69	1374654.90	Картометрический метод	0.1	-
39679	718838.87	1374652.73	Картометрический метод	0.1	-
39680	718847.00	1374650.18	Картометрический метод	0.1	-
39681	718850.19	1374645.96	Картометрический метод	0.1	-
39682	718853.78	1374637.37	Картометрический метод	0.1	-
39683	718844.84	1374623.84	Картометрический метод	0.1	-
39684	718840.95	1374615.03	Картометрический метод	0.1	-
39685	718847.26	1374601.71	Картометрический метод	0.1	-
39686	718846.45	1374595.45	Картометрический метод	0.1	-
39687	718845.17	1374583.67	Картометрический метод	0.1	-
39688	718847.92	1374576.95	Картометрический метод	0.1	-
39689	718845.80	1374568.47	Картометрический метод	0.1	-
39690	718767.26	1374440.86	Картометрический метод	0.1	-
39691	718749.84	1374421.29	Картометрический метод	0.1	-
39692	718736.62	1374381.29	Картометрический метод	0.1	-
39693	718753.88	1374359.06	Картометрический метод	0.1	-
39694	718766.82	1374346.85	Картометрический метод	0.1	-
39695	718775.57	1374329.37	Картометрический метод	0.1	-
39696	718814.36	1374279.41	Картометрический метод	0.1	-
39697	718815.64	1374260.06	Картометрический метод	0.1	-
39698	718804.70	1374253.98	Картометрический метод	0.1	-
39699	718787.57	1374233.80	Картометрический метод	0.1	-
39700	718780.38	1374217.86	Картометрический метод	0.1	-
39701	718761.10	1374198.34	Картометрический метод	0.1	-
39702	718756.60	1374176.60	Картометрический метод	0.1	-

2. Сведения о характерных точках границ объекта					
Обозначение характерных точек границ	Координаты, м		Метод определения координат характерной точки	Средняя квадратическая погрешность положения характерной точки (Mt), м	Описание обозначения точки на местности (при наличии)
	X	Y			
1	2	3	4	5	6
39703	718760.75	1374163.56	Картометрический метод	0.1	-
39704	718713.98	1374129.70	Картометрический метод	0.1	-
39705	718706.40	1374120.30	Картометрический метод	0.1	-
39706	718700.11	1374114.07	Картометрический метод	0.1	-
39707	718687.00	1374098.22	Картометрический метод	0.1	-
39708	718682.30	1374079.78	Картометрический метод	0.1	-
39709	718667.68	1374055.92	Картометрический метод	0.1	-
39710	718653.85	1374029.53	Картометрический метод	0.1	-
39711	718638.36	1374001.82	Картометрический метод	0.1	-
39712	718625.79	1373982.61	Картометрический метод	0.1	-
39713	718615.80	1373960.72	Картометрический метод	0.1	-
39714	718605.64	1373948.14	Картометрический метод	0.1	-
39715	718596.65	1373942.28	Картометрический метод	0.1	-
39716	718576.02	1373932.21	Картометрический метод	0.1	-
39717	718555.50	1373926.91	Картометрический метод	0.1	-
39718	718530.91	1373926.42	Картометрический метод	0.1	-
39719	718510.32	1373926.66	Картометрический метод	0.1	-
39720	718488.98	1373923.98	Картометрический метод	0.1	-
39721	718476.10	1373921.68	Картометрический метод	0.1	-
39722	718433.08	1373920.61	Картометрический метод	0.1	-
39723	718419.90	1373917.85	Картометрический метод	0.1	-
39724	718403.66	1373913.68	Картометрический метод	0.1	-
39725	718385.84	1373912.87	Картометрический метод	0.1	-
39726	718333.80	1373920.70	Картометрический метод	0.1	-
39727	718324.37	1373925.53	Картометрический метод	0.1	-

2. Сведения о характерных точках границ объекта					
Обозначение характерных точек границ	Координаты, м		Метод определения координат характерной точки	Средняя квадратическая погрешность положения характерной точки (Mt), м	Описание обозначения точки на местности (при наличии)
	X	Y			
1	2	3	4	5	6
39728	718312.43	1373934.33	Картометрический метод	0.1	-
39729	718286.85	1373940.22	Картометрический метод	0.1	-
39730	718263.84	1373936.50	Картометрический метод	0.1	-
39731	718244.64	1373922.91	Картометрический метод	0.1	-
39732	718226.56	1373917.80	Картометрический метод	0.1	-
39733	718204.46	1373916.02	Картометрический метод	0.1	-
39734	718181.74	1373914.16	Картометрический метод	0.1	-
39735	718158.92	1373920.23	Картометрический метод	0.1	-
39736	718119.68	1373924.35	Картометрический метод	0.1	-
39737	718085.78	1373919.53	Картометрический метод	0.1	-
39738	718071.03	1373918.76	Картометрический метод	0.1	-
39739	718050.82	1373912.84	Картометрический метод	0.1	-
39740	718031.46	1373912.34	Картометрический метод	0.1	-
39741	718012.03	1373917.36	Картометрический метод	0.1	-
39742	717982.94	1373933.67	Картометрический метод	0.1	-
39743	717952.38	1373945.50	Картометрический метод	0.1	-
39744	717913.82	1373957.10	Картометрический метод	0.1	-
39745	717894.64	1373967.05	Картометрический метод	0.1	-
39746	717885.90	1373978.34	Картометрический метод	0.1	-
39747	717877.47	1373989.03	Картометрический метод	0.1	-
39748	717853.68	1373998.94	Картометрический метод	0.1	-
39749	717842.50	1374008.97	Картометрический метод	0.1	-
39750	717836.80	1374022.76	Картометрический метод	0.1	-
39751	717824.69	1374033.40	Картометрический метод	0.1	-
39752	717799.67	1374043.60	Картометрический метод	0.1	-

2. Сведения о характерных точках границ объекта					
Обозначение характерных точек границ	Координаты, м		Метод определения координат характерной точки	Средняя квадратическая погрешность положения характерной точки (Mt), м	Описание обозначения точки на местности (при наличии)
	X	Y			
1	2	3	4	5	6
39753	717777.80	1374047.68	Картометрический метод	0.1	-
39754	717762.45	1374045.90	Картометрический метод	0.1	-
39755	717747.17	1374038.66	Картометрический метод	0.1	-
39756	717729.92	1374028.32	Картометрический метод	0.1	-
39757	717712.53	1374046.48	Картометрический метод	0.1	-
39758	717710.82	1374058.44	Картометрический метод	0.1	-
39759	717712.03	1374085.54	Картометрический метод	0.1	-
39760	717719.75	1374108.40	Картометрический метод	0.1	-
39761	717725.32	1374130.62	Картометрический метод	0.1	-
39762	717732.83	1374145.47	Картометрический метод	0.1	-
39763	717733.97	1374152.87	Картометрический метод	0.1	-
39764	717732.34	1374161.16	Картометрический метод	0.1	-
39765	717692.16	1374256.15	Картометрический метод	0.1	-
39766	717673.31	1374290.42	Картометрический метод	0.1	-
39767	717658.97	1374345.98	Картометрический метод	0.1	-
39768	717657.80	1374392.14	Картометрический метод	0.1	-
39769	717666.82	1374416.20	Картометрический метод	0.1	-
39770	717670.59	1374434.40	Картометрический метод	0.1	-
39771	717670.08	1374451.64	Картометрический метод	0.1	-
39772	717661.62	1374490.64	Картометрический метод	0.1	-
39773	717654.34	1374508.42	Картометрический метод	0.1	-
39774	717638.92	1374538.72	Картометрический метод	0.1	-
39775	717620.18	1374563.76	Картометрический метод	0.1	-
39776	717595.56	1374590.90	Картометрический метод	0.1	-
39777	717583.66	1374616.85	Картометрический метод	0.1	-

2. Сведения о характерных точках границ объекта					
Обозначение характерных точек границ	Координаты, м		Метод определения координат характерной точки	Средняя квадратическая погрешность положения характерной точки (Mt), м	Описание обозначения точки на местности (при наличии)
	X	Y			
1	2	3	4	5	6
39778	717562.96	1374619.17	Картометрический метод	0.1	-
39779	717546.26	1374601.91	Картометрический метод	0.1	-
39780	717527.96	1374589.71	Картометрический метод	0.1	-
39781	717508.43	1374578.12	Картометрический метод	0.1	-
39782	717497.18	1374567.84	Картометрический метод	0.1	-
39783	717484.78	1374550.16	Картометрический метод	0.1	-
39784	717476.98	1374535.00	Картометрический метод	0.1	-
39785	717475.09	1374512.82	Картометрический метод	0.1	-
39786	717477.41	1374498.68	Картометрический метод	0.1	-
39787	717476.42	1374478.97	Картометрический метод	0.1	-
39788	717483.16	1374454.72	Картометрический метод	0.1	-
39789	717499.74	1374430.97	Картометрический метод	0.1	-
39790	717505.86	1374427.13	Картометрический метод	0.1	-
39791	717528.22	1374413.88	Картометрический метод	0.1	-
39792	717532.36	1374395.20	Картометрический метод	0.1	-
39793	717536.74	1374382.12	Картометрический метод	0.1	-
39794	717532.25	1374372.53	Картометрический метод	0.1	-
39795	717522.93	1374367.66	Картометрический метод	0.1	-
39796	717503.22	1374370.10	Картометрический метод	0.1	-
39797	717490.34	1374368.12	Картометрический метод	0.1	-
39798	717481.46	1374365.56	Картометрический метод	0.1	-
39799	717472.93	1374358.85	Картометрический метод	0.1	-
39800	717458.30	1374348.84	Картометрический метод	0.1	-
39801	717443.86	1374348.08	Картометрический метод	0.1	-
39802	717431.44	1374350.61	Картометрический метод	0.1	-

2. Сведения о характерных точках границ объекта					
Обозначение характерных точек границ	Координаты, м		Метод определения координат характерной точки	Средняя квадратическая погрешность положения характерной точки (Mt), м	Описание обозначения точки на местности (при наличии)
	X	Y			
1	2	3	4	5	6
39803	717418.04	1374348.11	Картометрический метод	0.1	-
39804	717399.66	1374342.68	Картометрический метод	0.1	-
39805	717384.10	1374333.59	Картометрический метод	0.1	-
39806	717344.52	1374327.63	Картометрический метод	0.1	-
39807	717333.74	1374329.67	Картометрический метод	0.1	-
39808	717316.59	1374349.80	Картометрический метод	0.1	-
39809	717314.04	1374356.86	Картометрический метод	0.1	-
39810	717315.02	1374378.72	Картометрический метод	0.1	-
39811	717312.14	1374387.30	Картометрический метод	0.1	-
39812	717299.14	1374395.78	Картометрический метод	0.1	-
39813	717274.54	1374396.76	Картометрический метод	0.1	-
39814	717257.38	1374392.26	Картометрический метод	0.1	-
39815	717237.51	1374382.51	Картометрический метод	0.1	-
39816	717214.36	1374365.38	Картометрический метод	0.1	-
39817	717176.18	1374345.54	Картометрический метод	0.1	-
39818	717185.66	1374322.86	Картометрический метод	0.1	-
39819	717125.22	1374293.64	Картометрический метод	0.1	-
39820	716866.43	1374340.23	Картометрический метод	0.1	-
39821	716399.98	1374282.11	Картометрический метод	0.1	-
39822	716241.08	1374384.63	Картометрический метод	0.1	-
39823	715990.08	1374417.10	Картометрический метод	0.1	-
39824	715915.42	1374281.27	Картометрический метод	0.1	-
39825	716003.94	1374123.86	Картометрический метод	0.1	-
39826	715826.43	1373681.63	Картометрический метод	0.1	-
39827	715553.40	1373712.95	Картометрический метод	0.1	-

2. Сведения о характерных точках границ объекта					
Обозначение характерных точек границ	Координаты, м		Метод определения координат характерной точки	Средняя квадратическая погрешность положения характерной точки (Mt), м	Описание обозначения точки на местности (при наличии)
	X	Y			
1	2	3	4	5	6
39828	715379.35	1373520.69	Картометрический метод	0.1	-
39829	715371.19	1373226.29	Картометрический метод	0.1	-
39393	714856.36	1373460.95	Картометрический метод	0.1	-
39830	722857.04	1378739.42	Картометрический метод	0.1	-
39831	722797.11	1378728.89	Картометрический метод	0.1	-
39832	722742.33	1378705.40	Картометрический метод	0.1	-
39833	722722.52	1378687.24	Картометрический метод	0.1	-
39834	722722.74	1378663.24	Картометрический метод	0.1	-
39835	722737.89	1378652.36	Картометрический метод	0.1	-
39836	722767.84	1378647.64	Картометрический метод	0.1	-
39837	722816.93	1378648.04	Картометрический метод	0.1	-
39838	722866.84	1378654.50	Картометрический метод	0.1	-
39839	722897.63	1378679.78	Картометрический метод	0.1	-
39840	722909.34	1378704.85	Картометрический метод	0.1	-
39841	722906.29	1378721.84	Картометрический метод	0.1	-
39842	722891.08	1378737.71	Картометрический метод	0.1	-
39830	722857.04	1378739.42	Картометрический метод	0.1	-
39843	722608.36	1378814.23	Картометрический метод	0.1	-
39844	722590.40	1378814.07	Картометрический метод	0.1	-
39845	722550.56	1378790.72	Картометрический метод	0.1	-
39846	722540.81	1378771.64	Картометрический метод	0.1	-
39847	722545.91	1378761.68	Картометрический метод	0.1	-
39848	722565.97	1378751.86	Картометрический метод	0.1	-
39849	722590.93	1378756.08	Картометрический метод	0.1	-
39850	722610.80	1378766.25	Картометрический метод	0.1	-

2. Сведения о характерных точках границ объекта					
Обозначение характерных точек границ	Координаты, м		Метод определения координат характерной точки	Средняя квадратическая погрешность положения характерной точки (Mt), м	Описание обозначения точки на местности (при наличии)
	X	Y			
1	2	3	4	5	6
39851	722620.68	1378784.33	Картометрический метод	0.1	-
39852	722620.53	1378801.35	Картометрический метод	0.1	-
39843	722608.36	1378814.23	Картометрический метод	0.1	-
39853	717905.62	1375602.89	Картометрический метод	0.1	-
39854	717883.59	1375595.94	Картометрический метод	0.1	-
39855	717863.43	1375572.31	Картометрический метод	0.1	-
39856	717861.05	1375553.59	Картометрический метод	0.1	-
39857	717868.29	1375544.08	Картометрический метод	0.1	-
39858	717892.25	1375546.85	Картометрический метод	0.1	-
39859	717918.48	1375556.83	Картометрический метод	0.1	-
39860	717932.26	1375572.25	Картометрический метод	0.1	-
39861	717932.36	1375583.70	Картометрический метод	0.1	-
39862	717926.40	1375599.41	Картометрический метод	0.1	-
39853	717905.62	1375602.89	Картометрический метод	0.1	-
39863	717603.72	1376141.02	Картометрический метод	0.1	-
39864	717591.16	1376136.04	Картометрический метод	0.1	-
39865	717589.87	1376120.41	Картометрический метод	0.1	-
39866	717607.25	1376100.35	Картометрический метод	0.1	-
39867	717631.10	1376092.66	Картометрический метод	0.1	-
39868	717646.64	1376088.27	Картометрический метод	0.1	-
39869	717664.50	1376098.39	Картометрический метод	0.1	-
39870	717663.74	1376118.20	Картометрический метод	0.1	-
39871	717631.75	1376138.51	Картометрический метод	0.1	-
39863	717603.72	1376141.02	Картометрический метод	0.1	-
39872	722891.08	1378737.71	Картометрический метод	0.1	-

2. Сведения о характерных точках границ объекта					
Обозначение характерных точек границ	Координаты, м		Метод определения координат характерной точки	Средняя квадратическая погрешность положения характерной точки (Mt), м	Описание обозначения точки на местности (при наличии)
	X	Y			
1	2	3	4	5	6
39873	722906.29	1378721.84	Картометрический метод	0.1	-
39874	722909.34	1378704.85	Картометрический метод	0.1	-
39875	722897.63	1378679.78	Картометрический метод	0.1	-
39876	722866.84	1378654.50	Картометрический метод	0.1	-
39877	722816.93	1378648.04	Картометрический метод	0.1	-
39878	722767.84	1378647.64	Картометрический метод	0.1	-
39879	722737.89	1378652.36	Картометрический метод	0.1	-
39880	722722.74	1378663.24	Картометрический метод	0.1	-
39881	722722.52	1378687.24	Картометрический метод	0.1	-
39882	722742.33	1378705.40	Картометрический метод	0.1	-
39883	722797.11	1378728.89	Картометрический метод	0.1	-
39884	722857.04	1378739.42	Картометрический метод	0.1	-
39872	722891.08	1378737.71	Картометрический метод	0.1	-
39885	722620.53	1378801.35	Картометрический метод	0.1	-
39886	722620.68	1378784.33	Картометрический метод	0.1	-
39887	722610.80	1378766.25	Картометрический метод	0.1	-
39888	722590.93	1378756.08	Картометрический метод	0.1	-
39889	722565.97	1378751.86	Картометрический метод	0.1	-
39890	722545.91	1378761.68	Картометрический метод	0.1	-
39891	722540.81	1378771.64	Картометрический метод	0.1	-
39892	722550.56	1378790.72	Картометрический метод	0.1	-
39893	722590.40	1378814.07	Картометрический метод	0.1	-
39894	722608.36	1378814.23	Картометрический метод	0.1	-
39885	722620.53	1378801.35	Картометрический метод	0.1	-
39895	717926.40	1375599.41	Картометрический метод	0.1	-

2. Сведения о характерных точках границ объекта					
Обозначение характерных точек границ	Координаты, м		Метод определения координат характерной точки	Средняя квадратическая погрешность положения характерной точки (Mt), м	Описание обозначения точки на местности (при наличии)
	X	Y			
1	2	3	4	5	6
39896	717932.36	1375583.70	Картометрический метод	0.1	-
39897	717932.26	1375572.25	Картометрический метод	0.1	-
39898	717918.48	1375556.83	Картометрический метод	0.1	-
39899	717892.25	1375546.85	Картометрический метод	0.1	-
39900	717868.29	1375544.08	Картометрический метод	0.1	-
39901	717861.05	1375553.59	Картометрический метод	0.1	-
39902	717863.43	1375572.31	Картометрический метод	0.1	-
39903	717883.59	1375595.94	Картометрический метод	0.1	-
39904	717905.62	1375602.89	Картометрический метод	0.1	-
39895	717926.40	1375599.41	Картометрический метод	0.1	-
39905	717631.75	1376138.51	Картометрический метод	0.1	-
39906	717663.74	1376118.20	Картометрический метод	0.1	-
39907	717664.50	1376098.39	Картометрический метод	0.1	-
39908	717646.64	1376088.27	Картометрический метод	0.1	-
39909	717631.10	1376092.66	Картометрический метод	0.1	-
39910	717607.25	1376100.35	Картометрический метод	0.1	-
39911	717589.87	1376120.41	Картометрический метод	0.1	-
39912	717591.16	1376136.04	Картометрический метод	0.1	-
39913	717603.72	1376141.02	Картометрический метод	0.1	-
39905	717631.75	1376138.51	Картометрический метод	0.1	-
39914	696586.42	1350372.93	Картометрический метод	0.1	-
39915	696659.39	1350279.40	Картометрический метод	0.1	-
39916	696707.77	1350253.60	Картометрический метод	0.1	-
39917	696764.23	1350210.61	Картометрический метод	0.1	-
39918	696811.77	1350182.16	Картометрический метод	0.1	-

2. Сведения о характерных точках границ объекта					
Обозначение характерных точек границ	Координаты, м		Метод определения координат характерной точки	Средняя квадратическая погрешность положения характерной точки (Mt), м	Описание обозначения точки на местности (при наличии)
	X	Y			
1	2	3	4	5	6
39919	696879.29	1350148.48	Картометрический метод	0.1	-
39920	696931.25	1350123.91	Картометрический метод	0.1	-
39921	696989.23	1350103.48	Картометрический метод	0.1	-
39922	697072.73	1350118.69	Картометрический метод	0.1	-
39923	697078.70	1350086.46	Картометрический метод	0.1	-
39924	697040.06	1350078.60	Картометрический метод	0.1	-
39925	697036.31	1350073.67	Картометрический метод	0.1	-
39926	697049.14	1350060.18	Картометрический метод	0.1	-
39927	697134.64	1350004.52	Картометрический метод	0.1	-
39928	697409.47	1349810.22	Картометрический метод	0.1	-
39929	697623.06	1349659.23	Картометрический метод	0.1	-
39930	697747.55	1349568.57	Картометрический метод	0.1	-
39931	697838.83	1349486.74	Картометрический метод	0.1	-
39932	697946.57	1349359.54	Картометрический метод	0.1	-
39933	698020.04	1349241.94	Картометрический метод	0.1	-
39934	698052.63	1349175.84	Картометрический метод	0.1	-
39935	698087.11	1349089.35	Картометрический метод	0.1	-
39936	698105.58	1349033.68	Картометрический метод	0.1	-
39937	698108.88	1349023.25	Картометрический метод	0.1	-
39938	698145.81	1349028.81	Картометрический метод	0.1	-
39939	698180.40	1349068.06	Картометрический метод	0.1	-
39940	698153.37	1349131.43	Картометрический метод	0.1	-
39941	698125.85	1349208.67	Картометрический метод	0.1	-
39942	698137.57	1349232.82	Картометрический метод	0.1	-
39943	698158.64	1349288.42	Картометрический метод	0.1	-

2. Сведения о характерных точках границ объекта					
Обозначение характерных точек границ	Координаты, м		Метод определения координат характерной точки	Средняя квадратическая погрешность положения характерной точки (Mt), м	Описание обозначения точки на местности (при наличии)
	X	Y			
1	2	3	4	5	6
39944	698158.25	1349359.54	Картометрический метод	0.1	-
39945	698136.68	1349410.26	Картометрический метод	0.1	-
39946	698108.11	1349443.25	Картометрический метод	0.1	-
39947	698069.75	1349482.50	Картометрический метод	0.1	-
39948	698061.28	1349488.43	Картометрический метод	0.1	-
39949	698056.81	1349491.78	Картометрический метод	0.1	-
39950	697989.98	1349553.40	Картометрический метод	0.1	-
39951	697938.65	1349606.16	Картометрический метод	0.1	-
39952	697949.35	1349611.34	Картометрический метод	0.1	-
39953	698030.97	1349528.02	Картометрический метод	0.1	-
39954	698073.53	1349494.02	Картометрический метод	0.1	-
39955	698145.04	1349420.76	Картометрический метод	0.1	-
39956	698166.99	1349362.07	Картометрический метод	0.1	-
39957	698166.61	1349287.84	Картометрический метод	0.1	-
39958	698142.70	1349204.28	Картометрический метод	0.1	-
39959	698204.30	1349037.50	Картометрический метод	0.1	-
39960	698241.42	1348990.62	Картометрический метод	0.1	-
39961	698291.17	1348912.70	Картометрический метод	0.1	-
39962	698333.92	1348840.02	Картометрический метод	0.1	-
39963	698368.12	1348802.91	Картометрический метод	0.1	-
39964	698393.38	1348799.21	Картометрический метод	0.1	-
39965	698422.92	1348774.34	Картометрический метод	0.1	-
39966	698459.84	1348735.48	Картометрический метод	0.1	-
39967	698503.37	1348686.89	Картометрический метод	0.1	-
39968	698519.69	1348640.26	Картометрический метод	0.1	-

2. Сведения о характерных точках границ объекта					
Обозначение характерных точек границ	Координаты, м		Метод определения координат характерной точки	Средняя квадратическая погрешность положения характерной точки (Mt), м	Описание обозначения точки на местности (при наличии)
	X	Y			
1	2	3	4	5	6
39969	698525.13	1348571.85	Картометрический метод	0.1	-
39970	698529.99	1348510.45	Картометрический метод	0.1	-
39971	698542.04	1348457.20	Картометрический метод	0.1	-
39972	698579.74	1348333.42	Картометрический метод	0.1	-
39973	698581.49	1348305.83	Картометрический метод	0.1	-
39974	698575.66	1348275.71	Картометрический метод	0.1	-
39975	698534.27	1347990.44	Картометрический метод	0.1	-
39976	698533.29	1347907.27	Картометрический метод	0.1	-
39977	698590.85	1347717.43	Картометрический метод	0.1	-
39978	698611.18	1347682.22	Картометрический метод	0.1	-
39979	698620.63	1347670.92	Картометрический метод	0.1	-
39980	698643.29	1347634.52	Картометрический метод	0.1	-
39981	698646.31	1347626.07	Картометрический метод	0.1	-
39982	698714.24	1347515.18	Картометрический метод	0.1	-
39983	698780.51	1347434.42	Картометрический метод	0.1	-
39984	698846.90	1347348.69	Картометрический метод	0.1	-
39985	698861.09	1347328.08	Картометрический метод	0.1	-
39986	698869.50	1347312.00	Картометрический метод	0.1	-
39987	698871.97	1347294.19	Картометрический метод	0.1	-
39988	698870.49	1347276.13	Картометрический метод	0.1	-
39989	698829.39	1347090.46	Картометрический метод	0.1	-
39990	698824.69	1347062.74	Картометрический метод	0.1	-
39991	698824.20	1347041.70	Картометрический метод	0.1	-
39992	698832.97	1346908.70	Картометрический метод	0.1	-
39993	698841.01	1346863.62	Картометрический метод	0.1	-

2. Сведения о характерных точках границ объекта					
Обозначение характерных точек границ	Координаты, м		Метод определения координат характерной точки	Средняя квадратическая погрешность положения характерной точки (Mt), м	Описание обозначения точки на местности (при наличии)
	X	Y			
1	2	3	4	5	6
39994	698874.38	1346719.18	Картометрический метод	0.1	-
39995	698921.46	1346546.35	Картометрический метод	0.1	-
39996	698932.86	1346497.47	Картометрический метод	0.1	-
39997	698970.92	1346352.46	Картометрический метод	0.1	-
39998	698980.75	1346310.23	Картометрический метод	0.1	-
39999	698992.64	1346268.13	Картометрический метод	0.1	-
40000	699003.57	1346221.67	Картометрический метод	0.1	-
40001	699017.19	1346177.44	Картометрический метод	0.1	-
40002	699030.53	1346141.06	Картометрический метод	0.1	-
40003	699055.12	1346109.34	Картометрический метод	0.1	-
40004	699140.86	1346008.98	Картометрический метод	0.1	-
40005	699174.42	1345972.33	Картометрический метод	0.1	-
40006	699205.55	1345935.97	Картометрический метод	0.1	-
40007	699234.06	1345900.67	Картометрический метод	0.1	-
40008	699300.55	1345824.85	Картометрический метод	0.1	-
40009	699331.50	1345784.06	Картометрический метод	0.1	-
40010	699344.74	1345757.24	Картометрический метод	0.1	-
40011	699485.68	1345436.83	Картометрический метод	0.1	-
40012	699526.16	1345346.57	Картометрический метод	0.1	-
40013	699623.83	1345121.60	Картометрический метод	0.1	-
40014	699683.80	1344989.34	Картометрический метод	0.1	-
40015	699770.39	1344795.89	Картометрический метод	0.1	-
40016	699772.30	1344785.40	Картометрический метод	0.1	-
40017	699772.44	1344763.39	Картометрический метод	0.1	-
40018	699763.86	1344713.21	Картометрический метод	0.1	-

2. Сведения о характерных точках границ объекта					
Обозначение характерных точек границ	Координаты, м		Метод определения координат характерной точки	Средняя квадратическая погрешность положения характерной точки (Mt), м	Описание обозначения точки на местности (при наличии)
	X	Y			
1	2	3	4	5	6
40019	699733.29	1344574.72	Картометрический метод	0.1	-
40020	699720.04	1344512.39	Картометрический метод	0.1	-
40021	699715.66	1344479.26	Картометрический метод	0.1	-
40022	699715.82	1344459.57	Картометрический метод	0.1	-
40023	699719.62	1344443.16	Картометрический метод	0.1	-
40024	699744.59	1344392.20	Картометрический метод	0.1	-
40025	699967.56	1343964.65	Картометрический метод	0.1	-
40026	700174.85	1343561.64	Картометрический метод	0.1	-
40027	700309.78	1343305.09	Картометрический метод	0.1	-
40028	700343.89	1343240.43	Картометрический метод	0.1	-
40029	700397.23	1343166.34	Картометрический метод	0.1	-
40030	700454.82	1343102.84	Картометрический метод	0.1	-
40031	700499.17	1343062.22	Картометрический метод	0.1	-
40032	700646.49	1342954.17	Картометрический метод	0.1	-
40033	700727.47	1342891.17	Картометрический метод	0.1	-
40034	700759.59	1342861.09	Картометрический метод	0.1	-
40035	700823.67	1342760.64	Картометрический метод	0.1	-
40036	700865.50	1342674.23	Картометрический метод	0.1	-
40037	700905.56	1342515.75	Картометрический метод	0.1	-
40038	700947.06	1342338.47	Картометрический метод	0.1	-
40039	700982.54	1342312.74	Картометрический метод	0.1	-
40040	701197.82	1342185.74	Картометрический метод	0.1	-
40041	701245.90	1342162.62	Картометрический метод	0.1	-
40042	701326.96	1342152.79	Картометрический метод	0.1	-
40043	701376.08	1342147.32	Картометрический метод	0.1	-

2. Сведения о характерных точках границ объекта					
Обозначение характерных точек границ	Координаты, м		Метод определения координат характерной точки	Средняя квадратическая погрешность положения характерной точки (Mt), м	Описание обозначения точки на местности (при наличии)
	X	Y			
1	2	3	4	5	6
40044	701476.18	1342133.46	Картометрический метод	0.1	-
40045	701516.27	1342115.93	Картометрический метод	0.1	-
40046	701626.26	1342046.92	Картометрический метод	0.1	-
40047	701659.72	1342022.09	Картометрический метод	0.1	-
40048	701770.05	1341925.77	Картометрический метод	0.1	-
40049	701844.07	1341843.66	Картометрический метод	0.1	-
40050	701866.49	1341815.30	Картометрический метод	0.1	-
40051	701880.48	1341792.46	Картометрический метод	0.1	-
40052	701889.95	1341765.22	Картометрический метод	0.1	-
40053	701901.39	1341713.23	Картометрический метод	0.1	-
40054	701961.90	1341562.84	Картометрический метод	0.1	-
40055	701979.31	1341511.94	Картометрический метод	0.1	-
40056	701987.47	1341430.62	Картометрический метод	0.1	-
40057	701995.82	1341366.12	Картометрический метод	0.1	-
40058	702000.50	1341349.66	Картометрический метод	0.1	-
40059	702035.72	1341275.92	Картометрический метод	0.1	-
40060	702065.24	1341219.18	Картометрический метод	0.1	-
40061	702104.10	1341187.49	Картометрический метод	0.1	-
40062	702141.76	1341168.08	Картометрический метод	0.1	-
40063	702189.73	1341148.28	Картометрический метод	0.1	-
40064	702211.82	1341134.31	Картометрический метод	0.1	-
40065	702279.55	1341058.30	Картометрический метод	0.1	-
40066	702345.03	1341014.35	Картометрический метод	0.1	-
40067	702395.62	1340994.09	Картометрический метод	0.1	-
40068	702417.56	1340994.06	Картометрический метод	0.1	-

2. Сведения о характерных точках границ объекта					
Обозначение характерных точек границ	Координаты, м		Метод определения координат характерной точки	Средняя квадратическая погрешность положения характерной точки (Mt), м	Описание обозначения точки на местности (при наличии)
	X	Y			
1	2	3	4	5	6
40069	702527.85	1341015.39	Картометрический метод	0.1	-
40070	702725.80	1341011.62	Картометрический метод	0.1	-
40071	702734.89	1341013.37	Картометрический метод	0.1	-
40072	702738.70	1341013.14	Картометрический метод	0.1	-
40073	702759.69	1341006.64	Картометрический метод	0.1	-
40074	702803.70	1340994.73	Картометрический метод	0.1	-
40075	702840.61	1340971.39	Картометрический метод	0.1	-
40076	702871.68	1340937.31	Картометрический метод	0.1	-
40077	702936.89	1340824.20	Картометрический метод	0.1	-
40078	702952.45	1340784.45	Картометрический метод	0.1	-
40079	702958.11	1340762.32	Картометрический метод	0.1	-
40080	702978.93	1340738.83	Картометрический метод	0.1	-
40081	702985.81	1340723.92	Картометрический метод	0.1	-
40082	702995.30	1340709.91	Картометрический метод	0.1	-
40083	703004.23	1340695.88	Картометрический метод	0.1	-
40084	703012.81	1340679.15	Картометрический метод	0.1	-
40085	703063.12	1340621.40	Картометрический метод	0.1	-
40086	703120.70	1340555.03	Картометрический метод	0.1	-
40087	703221.30	1340493.47	Картометрический метод	0.1	-
40088	703239.10	1340421.39	Картометрический метод	0.1	-
40089	703252.51	1340336.44	Картометрический метод	0.1	-
40090	703256.43	1340285.17	Картометрический метод	0.1	-
40091	703270.40	1340227.81	Картометрический метод	0.1	-
40092	703307.33	1340149.06	Картометрический метод	0.1	-
40093	703332.10	1340128.03	Картометрический метод	0.1	-

2. Сведения о характерных точках границ объекта					
Обозначение характерных точек границ	Координаты, м		Метод определения координат характерной точки	Средняя квадратическая погрешность положения характерной точки (Mt), м	Описание обозначения точки на местности (при наличии)
	X	Y			
1	2	3	4	5	6
40094	703478.03	1340045.71	Картометрический метод	0.1	-
40095	703539.70	1340005.68	Картометрический метод	0.1	-
40096	703704.05	1339886.92	Картометрический метод	0.1	-
40097	703754.29	1339864.25	Картометрический метод	0.1	-
40098	703808.74	1339855.73	Картометрический метод	0.1	-
40099	703830.03	1339849.77	Картометрический метод	0.1	-
40100	703890.31	1339825.30	Картометрический метод	0.1	-
40101	704062.34	1339725.75	Картометрический метод	0.1	-
40102	704085.16	1339698.56	Картометрический метод	0.1	-
40103	704097.25	1339687.61	Картометрический метод	0.1	-
40104	704116.12	1339669.77	Картометрический метод	0.1	-
40105	704169.66	1339614.27	Картометрический метод	0.1	-
40106	704177.24	1339604.37	Картометрический метод	0.1	-
40107	704187.40	1339586.75	Картометрический метод	0.1	-
40108	704220.34	1339568.59	Картометрический метод	0.1	-
40109	704244.99	1339544.88	Картометрический метод	0.1	-
40110	704288.96	1339469.03	Картометрический метод	0.1	-
40111	704303.23	1339425.60	Картометрический метод	0.1	-
40112	704305.71	1339422.72	Картометрический метод	0.1	-
40113	704312.45	1339415.76	Картометрический метод	0.1	-
40114	704319.89	1339407.61	Картометрический метод	0.1	-
40115	704327.21	1339394.04	Картометрический метод	0.1	-
40116	704335.30	1339385.79	Картометрический метод	0.1	-
40117	704386.56	1339339.70	Картометрический метод	0.1	-
40118	704409.40	1339300.27	Картометрический метод	0.1	-

2. Сведения о характерных точках границ объекта					
Обозначение характерных точек границ	Координаты, м		Метод определения координат характерной точки	Средняя квадратическая погрешность положения характерной точки (Mt), м	Описание обозначения точки на местности (при наличии)
	X	Y			
1	2	3	4	5	6
40119	704455.28	1339261.39	Картометрический метод	0.1	-
40120	704506.90	1339172.60	Картометрический метод	0.1	-
40121	704588.21	1339111.26	Картометрический метод	0.1	-
40122	704622.15	1339079.04	Картометрический метод	0.1	-
40123	704722.77	1338972.72	Картометрический метод	0.1	-
40124	704752.13	1338924.09	Картометрический метод	0.1	-
40125	704772.78	1338881.78	Картометрический метод	0.1	-
40126	704776.85	1338859.67	Картометрический метод	0.1	-
40127	704771.64	1338835.61	Картометрический метод	0.1	-
40128	704742.69	1338794.74	Картометрический метод	0.1	-
40129	704666.95	1338733.72	Картометрический метод	0.1	-
40130	704628.38	1338688.90	Картометрический метод	0.1	-
40131	704626.59	1338677.60	Картометрический метод	0.1	-
40132	704624.30	1338664.76	Картометрический метод	0.1	-
40133	704619.47	1338640.70	Картометрический метод	0.1	-
40134	704612.31	1338617.09	Картометрический метод	0.1	-
40135	704604.83	1338593.88	Картометрический метод	0.1	-
40136	704601.01	1338577.79	Картометрический метод	0.1	-
40137	704593.66	1338535.07	Картометрический метод	0.1	-
40138	704573.72	1338473.50	Картометрический метод	0.1	-
40139	704566.25	1338447.50	Картометрический метод	0.1	-
40140	704556.45	1338420.16	Картометрический метод	0.1	-
40141	704530.65	1338340.48	Картометрический метод	0.1	-
40142	704520.52	1338302.63	Картометрический метод	0.1	-
40143	704510.30	1338277.65	Картометрический метод	0.1	-

2. Сведения о характерных точках границ объекта					
Обозначение характерных точек границ	Координаты, м		Метод определения координат характерной точки	Средняя квадратическая погрешность положения характерной точки (Mt), м	Описание обозначения точки на местности (при наличии)
	X	Y			
1	2	3	4	5	6
40144	704498.91	1338242.46	Картометрический метод	0.1	-
40145	704494.43	1338234.15	Картометрический метод	0.1	-
40146	704489.54	1338218.66	Картометрический метод	0.1	-
40147	704482.82	1338209.74	Картометрический метод	0.1	-
40148	704468.50	1338163.38	Картометрический метод	0.1	-
40149	704451.80	1338115.74	Картометрический метод	0.1	-
40150	704440.12	1338088.45	Картометрический метод	0.1	-
40151	704433.52	1338070.63	Картометрический метод	0.1	-
40152	704430.97	1338055.55	Картометрический метод	0.1	-
40153	704426.44	1338020.82	Картометрический метод	0.1	-
40154	704422.82	1338001.49	Картометрический метод	0.1	-
40155	704407.98	1337889.45	Картометрический метод	0.1	-
40156	704408.48	1337875.86	Картометрический метод	0.1	-
40157	704407.64	1337826.40	Картометрический метод	0.1	-
40158	704412.41	1337777.27	Картометрический метод	0.1	-
40159	704412.81	1337741.50	Картометрический метод	0.1	-
40160	704412.72	1337720.89	Картометрический метод	0.1	-
40161	704411.67	1337689.11	Картометрический метод	0.1	-
40162	704412.55	1337682.60	Картометрический метод	0.1	-
40163	704410.81	1337665.83	Картометрический метод	0.1	-
40164	704406.79	1337631.35	Картометрический метод	0.1	-
40165	704402.88	1337601.63	Картометрический метод	0.1	-
40166	704399.58	1337573.18	Картометрический метод	0.1	-
40167	704394.98	1337554.41	Картометрический метод	0.1	-
40168	704386.08	1337523.06	Картометрический метод	0.1	-

2. Сведения о характерных точках границ объекта					
Обозначение характерных точек границ	Координаты, м		Метод определения координат характерной точки	Средняя квадратическая погрешность положения характерной точки (Mt), м	Описание обозначения точки на местности (при наличии)
	X	Y			
1	2	3	4	5	6
40169	704377.60	1337496.38	Картометрический метод	0.1	-
40170	704366.91	1337469.02	Картометрический метод	0.1	-
40171	704344.73	1337369.57	Картометрический метод	0.1	-
40172	704348.39	1337309.70	Картометрический метод	0.1	-
40173	704336.73	1337267.65	Картометрический метод	0.1	-
40174	704318.42	1337229.15	Картометрический метод	0.1	-
40175	704289.46	1337173.49	Картометрический метод	0.1	-
40176	704273.30	1337108.70	Картометрический метод	0.1	-
40177	704296.81	1336870.10	Картометрический метод	0.1	-
40178	704300.90	1336835.73	Картометрический метод	0.1	-
40179	704303.70	1336800.20	Картометрический метод	0.1	-
40180	704324.81	1336585.90	Картометрический метод	0.1	-
40181	704330.37	1336566.12	Картометрический метод	0.1	-
40182	704346.17	1336537.79	Картометрический метод	0.1	-
40183	704384.25	1336481.63	Картометрический метод	0.1	-
40184	704396.12	1336455.98	Картометрический метод	0.1	-
40185	704403.28	1336415.77	Картометрический метод	0.1	-
40186	704399.32	1336314.79	Картометрический метод	0.1	-
40187	704354.05	1336195.99	Картометрический метод	0.1	-
40188	704350.34	1336180.14	Картометрический метод	0.1	-
40189	704350.66	1336162.47	Картометрический метод	0.1	-
40190	704363.51	1336092.22	Картометрический метод	0.1	-
40191	704364.02	1336049.00	Картометрический метод	0.1	-
40192	704360.12	1336001.69	Картометрический метод	0.1	-
40193	704335.57	1335915.39	Картометрический метод	0.1	-

2. Сведения о характерных точках границ объекта					
Обозначение характерных точек границ	Координаты, м		Метод определения координат характерной точки	Средняя квадратическая погрешность положения характерной точки (Mt), м	Описание обозначения точки на местности (при наличии)
	X	Y			
1	2	3	4	5	6
40194	704308.97	1335812.53	Картометрический метод	0.1	-
40195	704294.77	1335794.46	Картометрический метод	0.1	-
40196	704280.15	1335781.80	Картометрический метод	0.1	-
40197	704205.79	1335725.82	Картометрический метод	0.1	-
40198	704190.85	1335707.24	Картометрический метод	0.1	-
40199	704180.96	1335684.55	Картометрический метод	0.1	-
40200	704174.98	1335657.11	Картометрический метод	0.1	-
40201	704173.29	1335622.77	Картометрический метод	0.1	-
40202	704180.04	1335481.10	Картометрический метод	0.1	-
40203	704177.40	1335457.41	Картометрический метод	0.1	-
40204	704174.19	1335442.21	Картометрический метод	0.1	-
40205	704166.51	1335425.59	Картометрический метод	0.1	-
40206	704146.98	1335401.87	Картометрический метод	0.1	-
40207	704114.59	1335374.74	Картометрический метод	0.1	-
40208	704080.26	1335354.89	Картометрический метод	0.1	-
40209	704036.93	1335343.67	Картометрический метод	0.1	-
40210	703998.56	1335334.82	Картометрический метод	0.1	-
40211	703962.97	1335322.55	Картометрический метод	0.1	-
40212	703916.19	1335312.26	Картометрический метод	0.1	-
40213	703864.24	1335304.90	Картометрический метод	0.1	-
40214	703826.31	1335296.79	Картометрический метод	0.1	-
40215	703800.72	1335283.19	Картометрический метод	0.1	-
40216	703777.12	1335258.85	Картометрический метод	0.1	-
40217	703717.01	1335183.57	Картометрический метод	0.1	-
40218	703635.27	1335081.03	Картометрический метод	0.1	-

2. Сведения о характерных точках границ объекта					
Обозначение характерных точек границ	Координаты, м		Метод определения координат характерной точки	Средняя квадратическая погрешность положения характерной точки (Mt), м	Описание обозначения точки на местности (при наличии)
	X	Y			
1	2	3	4	5	6
40219	703593.78	1335026.03	Картометрический метод	0.1	-
40220	703583.03	1335004.32	Картометрический метод	0.1	-
40221	703577.67	1334988.64	Картометрический метод	0.1	-
40222	703574.45	1334978.42	Картометрический метод	0.1	-
40223	703571.85	1334960.47	Картометрический метод	0.1	-
40224	703571.26	1334951.64	Картометрический метод	0.1	-
40225	703570.74	1334925.75	Картометрический метод	0.1	-
40226	703576.89	1334881.44	Картометрический метод	0.1	-
40227	703587.37	1334845.69	Картометрический метод	0.1	-
40228	703595.88	1334800.51	Картометрический метод	0.1	-
40229	703595.02	1334757.78	Картометрический метод	0.1	-
40230	703580.41	1334677.69	Картометрический метод	0.1	-
40231	703567.40	1334636.18	Картометрический метод	0.1	-
40232	703534.15	1334564.19	Картометрический метод	0.1	-
40233	703499.61	1334477.37	Картометрический метод	0.1	-
40234	703447.56	1334232.98	Картометрический метод	0.1	-
40235	703406.66	1334048.47	Картометрический метод	0.1	-
40236	703402.16	1334024.80	Картометрический метод	0.1	-
40237	703396.84	1333996.42	Картометрический метод	0.1	-
40238	703394.87	1333984.17	Картометрический метод	0.1	-
40239	703390.81	1333964.76	Картометрический метод	0.1	-
40240	703385.01	1333870.71	Картометрический метод	0.1	-
40241	703367.21	1333792.42	Картометрический метод	0.1	-
40242	703358.08	1333745.13	Картометрический метод	0.1	-
40243	703340.13	1333669.45	Картометрический метод	0.1	-

2. Сведения о характерных точках границ объекта					
Обозначение характерных точек границ	Координаты, м		Метод определения координат характерной точки	Средняя квадратическая погрешность положения характерной точки (Mt), м	Описание обозначения точки на местности (при наличии)
	X	Y			
1	2	3	4	5	6
40244	703329.59	1333587.10	Картометрический метод	0.1	-
40245	703326.06	1333544.27	Картометрический метод	0.1	-
40246	703311.83	1333442.31	Картометрический метод	0.1	-
40247	703291.89	1333345.73	Картометрический метод	0.1	-
40248	703274.01	1333293.05	Картометрический метод	0.1	-
40249	703224.20	1333179.73	Картометрический метод	0.1	-
40250	703212.68	1333144.41	Картометрический метод	0.1	-
40251	703220.68	1333046.97	Картометрический метод	0.1	-
40252	703228.80	1333019.44	Картометрический метод	0.1	-
40253	703376.69	1332773.98	Картометрический метод	0.1	-
40254	703385.33	1332748.32	Картометрический метод	0.1	-
40255	703395.25	1332621.68	Картометрический метод	0.1	-
40256	703396.68	1332411.73	Картометрический метод	0.1	-
40257	703397.02	1332401.53	Картометрический метод	0.1	-
40258	703397.90	1332396.02	Картометрический метод	0.1	-
40259	703398.52	1332384.27	Картометрический метод	0.1	-
40260	703398.78	1332372.32	Картометрический метод	0.1	-
40261	703436.79	1332251.36	Картометрический метод	0.1	-
40262	703474.83	1332117.89	Картометрический метод	0.1	-
40263	703475.59	1332103.57	Картометрический метод	0.1	-
40264	703471.88	1332073.74	Картометрический метод	0.1	-
40265	703462.66	1332011.39	Картометрический метод	0.1	-
40266	703462.94	1331983.94	Картометрический метод	0.1	-
40267	703462.86	1331967.78	Картометрический метод	0.1	-
40268	703465.57	1331937.07	Картометрический метод	0.1	-

2. Сведения о характерных точках границ объекта					
Обозначение характерных точек границ	Координаты, м		Метод определения координат характерной точки	Средняя квадратическая погрешность положения характерной точки (Mt), м	Описание обозначения точки на местности (при наличии)
	X	Y			
1	2	3	4	5	6
40269	703466.27	1331922.38	Картометрический метод	0.1	-
40270	703466.73	1331907.69	Картометрический метод	0.1	-
40271	703466.45	1331899.13	Картометрический метод	0.1	-
40272	703470.64	1331834.74	Картометрический метод	0.1	-
40273	703502.36	1331711.81	Картометрический метод	0.1	-
40274	703503.57	1331681.18	Картометрический метод	0.1	-
40275	703493.50	1331610.73	Картометрический метод	0.1	-
40276	703488.46	1331543.84	Картометрический метод	0.1	-
40277	703472.54	1331470.18	Картометрический метод	0.1	-
40278	703456.28	1331428.43	Картометрический метод	0.1	-
40279	703433.72	1331393.17	Картометрический метод	0.1	-
40280	703352.79	1331287.85	Картометрический метод	0.1	-
40281	703327.31	1331246.09	Картометрический метод	0.1	-
40282	703286.40	1331163.81	Картометрический метод	0.1	-
40283	703230.98	1330827.19	Картометрический метод	0.1	-
40284	703222.94	1330780.73	Картометрический метод	0.1	-
40285	703222.81	1330762.48	Картометрический метод	0.1	-
40286	703226.65	1330711.59	Картометрический метод	0.1	-
40287	703233.51	1330686.72	Картометрический метод	0.1	-
40288	703271.21	1330595.63	Картометрический метод	0.1	-
40289	703272.79	1330582.61	Картометрический метод	0.1	-
40290	703267.10	1330559.32	Картометрический метод	0.1	-
40291	703200.03	1330427.72	Картометрический метод	0.1	-
40292	703139.94	1330312.17	Картометрический метод	0.1	-
40293	703131.59	1330277.77	Картометрический метод	0.1	-

2. Сведения о характерных точках границ объекта					
Обозначение характерных точек границ	Координаты, м		Метод определения координат характерной точки	Средняя квадратическая погрешность положения характерной точки (Mt), м	Описание обозначения точки на местности (при наличии)
	X	Y			
1	2	3	4	5	6
40294	703127.65	1330231.18	Картометрический метод	0.1	-
40295	703128.15	1330217.15	Картометрический метод	0.1	-
40296	703130.91	1330203.00	Картометрический метод	0.1	-
40297	703130.71	1330188.43	Картометрический метод	0.1	-
40298	703133.65	1330170.66	Картометрический метод	0.1	-
40299	703191.85	1330008.62	Картометрический метод	0.1	-
40300	703206.28	1329938.42	Картометрический метод	0.1	-
40301	703208.47	1329847.07	Картометрический метод	0.1	-
40302	703206.31	1329829.05	Картометрический метод	0.1	-
40303	703156.69	1329641.09	Картометрический метод	0.1	-
40304	703156.00	1329618.36	Картометрический метод	0.1	-
40305	703134.45	1329560.04	Картометрический метод	0.1	-
40306	703106.41	1329476.02	Картометрический метод	0.1	-
40307	703078.70	1329434.03	Картометрический метод	0.1	-
40308	703045.05	1329392.19	Картометрический метод	0.1	-
40309	703027.14	1329377.05	Картометрический метод	0.1	-
40310	703007.49	1329364.26	Картометрический метод	0.1	-
40311	702965.73	1329329.88	Картометрический метод	0.1	-
40312	702934.11	1329301.81	Картометрический метод	0.1	-
40313	702803.37	1329172.13	Картометрический метод	0.1	-
40314	702659.04	1328967.12	Картометрический метод	0.1	-
40315	702637.94	1328945.00	Картометрический метод	0.1	-
40316	702582.16	1328857.58	Картометрический метод	0.1	-
40317	702537.98	1328793.41	Картометрический метод	0.1	-
40318	702473.15	1328731.17	Картометрический метод	0.1	-

2. Сведения о характерных точках границ объекта					
Обозначение характерных точек границ	Координаты, м		Метод определения координат характерной точки	Средняя квадратическая погрешность положения характерной точки (Mt), м	Описание обозначения точки на местности (при наличии)
	X	Y			
1	2	3	4	5	6
40319	702481.84	1328711.03	Картометрический метод	0.1	-
40320	702430.35	1328558.63	Картометрический метод	0.1	-
40321	702426.12	1328546.10	Картометрический метод	0.1	-
40322	702417.52	1328451.09	Картометрический метод	0.1	-
40323	702427.19	1328355.73	Картометрический метод	0.1	-
40324	702438.47	1328288.04	Картометрический метод	0.1	-
40325	702449.89	1328214.63	Картометрический метод	0.1	-
40326	702460.74	1328156.61	Картометрический метод	0.1	-
40327	702502.70	1328060.46	Картометрический метод	0.1	-
40328	702524.90	1328029.59	Картометрический метод	0.1	-
40329	702575.95	1327965.84	Картометрический метод	0.1	-
40330	702579.02	1327961.73	Картометрический метод	0.1	-
40331	702588.24	1327950.47	Картометрический метод	0.1	-
40332	702598.70	1327942.58	Картометрический метод	0.1	-
40333	702721.52	1327861.78	Картометрический метод	0.1	-
40334	702845.58	1327814.23	Картометрический метод	0.1	-
40335	702856.07	1327811.59	Картометрический метод	0.1	-
40336	702999.15	1327793.25	Картометрический метод	0.1	-
40337	703002.00	1327798.53	Картометрический метод	0.1	-
40338	703006.68	1327802.80	Картометрический метод	0.1	-
40339	703123.57	1327824.29	Картометрический метод	0.1	-
40340	703130.50	1327822.66	Картометрический метод	0.1	-
40341	703136.60	1327816.93	Картометрический метод	0.1	-
40342	703144.94	1327779.49	Картометрический метод	0.1	-
40343	703147.90	1327778.29	Картометрический метод	0.1	-

2. Сведения о характерных точках границ объекта					
Обозначение характерных точек границ	Координаты, м		Метод определения координат характерной точки	Средняя квадратическая погрешность положения характерной точки (Mt), м	Описание обозначения точки на местности (при наличии)
	X	Y			
1	2	3	4	5	6
40344	703176.44	1327784.54	Картометрический метод	0.1	-
40345	703202.00	1327789.07	Картометрический метод	0.1	-
40346	703201.34	1327792.73	Картометрический метод	0.1	-
40347	703369.94	1327831.96	Картометрический метод	0.1	-
40348	703446.26	1327849.73	Картометрический метод	0.1	-
40349	703561.17	1327881.77	Картометрический метод	0.1	-
40350	703727.24	1327936.01	Картометрический метод	0.1	-
40351	703753.05	1327944.43	Картометрический метод	0.1	-
40352	703797.20	1327955.89	Картометрический метод	0.1	-
40353	703929.75	1327967.68	Картометрический метод	0.1	-
40354	704291.03	1327997.38	Картометрический метод	0.1	-
40355	704354.02	1328009.14	Картометрический метод	0.1	-
40356	704387.42	1328017.99	Картометрический метод	0.1	-
40357	704471.71	1328049.11	Картометрический метод	0.1	-
40358	704604.07	1328096.78	Картометрический метод	0.1	-
40359	704733.18	1328146.79	Картометрический метод	0.1	-
40360	704813.72	1328179.74	Картометрический метод	0.1	-
40361	704901.61	1328224.03	Картометрический метод	0.1	-
40362	704941.09	1328245.55	Картометрический метод	0.1	-
40363	705387.03	1328504.05	Картометрический метод	0.1	-
40364	705418.46	1328521.96	Картометрический метод	0.1	-
40365	705683.12	1328669.19	Картометрический метод	0.1	-
40366	705945.30	1328816.60	Картометрический метод	0.1	-
40367	706124.38	1328907.75	Картометрический метод	0.1	-
40368	706215.36	1328950.58	Картометрический метод	0.1	-

2. Сведения о характерных точках границ объекта					
Обозначение характерных точек границ	Координаты, м		Метод определения координат характерной точки	Средняя квадратическая погрешность положения характерной точки (Mt), м	Описание обозначения точки на местности (при наличии)
	X	Y			
1	2	3	4	5	6
40369	706670.78	1329156.13	Картометрический метод	0.1	-
40370	706854.35	1329238.95	Картометрический метод	0.1	-
40371	706912.10	1329259.65	Картометрический метод	0.1	-
40372	706951.97	1329271.47	Картометрический метод	0.1	-
40373	706991.94	1329281.06	Картометрический метод	0.1	-
40374	707053.02	1329291.29	Картометрический метод	0.1	-
40375	707104.87	1329296.71	Картометрический метод	0.1	-
40376	707155.59	1329298.40	Картометрический метод	0.1	-
40377	707207.44	1329296.63	Картометрический метод	0.1	-
40378	707258.60	1329291.94	Картометрический метод	0.1	-
40379	707359.68	1329273.09	Картометрический метод	0.1	-
40380	707458.14	1329241.52	Картометрический метод	0.1	-
40381	707551.87	1329197.94	Картометрический метод	0.1	-
40382	707638.76	1329143.77	Картометрический метод	0.1	-
40383	707734.91	1329070.93	Картометрический метод	0.1	-
40384	707769.23	1329033.20	Картометрический метод	0.1	-
40385	707787.06	1329013.45	Картометрический метод	0.1	-
40386	707826.83	1328994.71	Картометрический метод	0.1	-
40387	707851.94	1328977.80	Картометрический метод	0.1	-
40388	707877.41	1328960.47	Картометрический метод	0.1	-
40389	707956.54	1328898.99	Картометрический метод	0.1	-
40390	708007.14	1328866.39	Картометрический метод	0.1	-
40391	708072.25	1328816.90	Картометрический метод	0.1	-
40392	708115.17	1328782.18	Картометрический метод	0.1	-
40393	708165.03	1328757.46	Картометрический метод	0.1	-

2. Сведения о характерных точках границ объекта					
Обозначение характерных точек границ	Координаты, м		Метод определения координат характерной точки	Средняя квадратическая погрешность положения характерной точки (Mt), м	Описание обозначения точки на местности (при наличии)
	X	Y			
1	2	3	4	5	6
40394	708209.46	1328737.14	Картометрический метод	0.1	-
40395	708292.65	1328711.93	Картометрический метод	0.1	-
40396	708387.91	1328706.71	Картометрический метод	0.1	-
40397	708444.29	1328706.88	Картометрический метод	0.1	-
40398	708463.82	1328708.32	Картометрический метод	0.1	-
40399	708532.94	1328714.92	Картометрический метод	0.1	-
40400	708582.89	1328713.70	Картометрический метод	0.1	-
40401	708683.50	1328723.58	Картометрический метод	0.1	-
40402	708745.62	1328725.34	Картометрический метод	0.1	-
40403	708787.24	1328723.12	Картометрический метод	0.1	-
40404	708838.68	1328716.61	Картометрический метод	0.1	-
40405	708889.31	1328705.59	Картометрический метод	0.1	-
40406	708939.08	1328688.10	Картометрический метод	0.1	-
40407	708944.72	1328686.79	Картометрический метод	0.1	-
40408	708954.54	1328682.68	Картометрический метод	0.1	-
40409	708987.88	1328671.23	Картометрический метод	0.1	-
40410	709079.05	1328621.38	Картометрический метод	0.1	-
40411	709108.37	1328602.67	Картометрический метод	0.1	-
40412	709147.88	1328574.69	Картометрический метод	0.1	-
40413	709181.32	1328550.77	Картометрический метод	0.1	-
40414	709242.34	1328509.04	Картометрический метод	0.1	-
40415	709301.40	1328485.33	Картометрический метод	0.1	-
40416	709344.62	1328461.99	Картометрический метод	0.1	-
40417	709429.74	1328418.39	Картометрический метод	0.1	-
40418	709471.62	1328399.85	Картометрический метод	0.1	-

2. Сведения о характерных точках границ объекта					
Обозначение характерных точек границ	Координаты, м		Метод определения координат характерной точки	Средняя квадратическая погрешность положения характерной точки (Mt), м	Описание обозначения точки на местности (при наличии)
	X	Y			
1	2	3	4	5	6
40419	709511.25	1328385.64	Картометрический метод	0.1	-
40420	709551.82	1328374.40	Картометрический метод	0.1	-
40421	709593.14	1328366.22	Картометрический метод	0.1	-
40422	709633.50	1328360.91	Картометрический метод	0.1	-
40423	709680.32	1328364.18	Картометрический метод	0.1	-
40424	709727.02	1328371.40	Картометрический метод	0.1	-
40425	709772.77	1328382.44	Картометрический метод	0.1	-
40426	709828.41	1328399.70	Картометрический метод	0.1	-
40427	709898.38	1328412.64	Картометрический метод	0.1	-
40428	709959.40	1328446.52	Картометрический метод	0.1	-
40429	710046.62	1328490.27	Картометрический метод	0.1	-
40430	710090.33	1328509.91	Картометрический метод	0.1	-
40431	710130.85	1328519.37	Картометрический метод	0.1	-
40432	710172.40	1328525.47	Картометрический метод	0.1	-
40433	710257.01	1328535.05	Картометрический метод	0.1	-
40434	710626.62	1328660.98	Картометрический метод	0.1	-
40435	710677.44	1328674.40	Картометрический метод	0.1	-
40436	710728.45	1328684.54	Картометрический метод	0.1	-
40437	710759.16	1328687.76	Картометрический метод	0.1	-
40438	710832.19	1328691.77	Картометрический метод	0.1	-
40439	710935.49	1328681.83	Картометрический метод	0.1	-
40440	711034.76	1328659.14	Картометрический метод	0.1	-
40441	711188.44	1328622.16	Картометрический метод	0.1	-
40442	711226.49	1328616.19	Картометрический метод	0.1	-
40443	711274.20	1328612.76	Картометрический метод	0.1	-

2. Сведения о характерных точках границ объекта					
Обозначение характерных точек границ	Координаты, м		Метод определения координат характерной точки	Средняя квадратическая погрешность положения характерной точки (Mt), м	Описание обозначения точки на местности (при наличии)
	X	Y			
1	2	3	4	5	6
40444	711323.10	1328612.13	Картометрический метод	0.1	-
40445	711522.31	1328618.31	Картометрический метод	0.1	-
40446	711619.49	1328625.88	Картометрический метод	0.1	-
40447	711667.40	1328633.63	Картометрический метод	0.1	-
40448	711911.61	1328687.76	Картометрический метод	0.1	-
40449	712010.40	1328704.89	Картометрический метод	0.1	-
40450	712060.36	1328712.09	Картометрический метод	0.1	-
40451	712258.59	1328741.16	Картометрический метод	0.1	-
40452	712306.57	1328750.51	Картометрический метод	0.1	-
40453	712381.16	1328773.98	Картометрический метод	0.1	-
40454	712441.20	1328798.03	Картометрический метод	0.1	-
40455	712522.26	1328832.58	Картометрический метод	0.1	-
40456	712577.15	1328860.58	Картометрический метод	0.1	-
40457	712632.71	1328886.13	Картометрический метод	0.1	-
40458	712670.61	1328901.74	Картометрический метод	0.1	-
40459	712718.90	1328918.92	Картометрический метод	0.1	-
40460	712768.20	1328933.51	Картометрический метод	0.1	-
40461	712827.91	1328948.21	Картометрический метод	0.1	-
40462	713030.36	1328992.51	Картометрический метод	0.1	-
40463	713131.27	1329014.34	Картометрический метод	0.1	-
40464	713200.49	1329028.04	Картометрический метод	0.1	-
40465	713209.67	1329029.24	Картометрический метод	0.1	-
40466	713347.11	1329096.36	Картометрический метод	0.1	-
40467	713354.50	1329115.90	Картометрический метод	0.1	-
40468	713368.95	1329109.86	Картометрический метод	0.1	-

2. Сведения о характерных точках границ объекта					
Обозначение характерных точек границ	Координаты, м		Метод определения координат характерной точки	Средняя квадратическая погрешность положения характерной точки (Mt), м	Описание обозначения точки на местности (при наличии)
	X	Y			
1	2	3	4	5	6
40469	713362.93	1329096.31	Картометрический метод	0.1	-
40470	713486.62	1329013.19	Картометрический метод	0.1	-
40471	713662.12	1328969.11	Картометрический метод	0.1	-
40472	713701.24	1328970.39	Картометрический метод	0.1	-
40473	713759.45	1328959.89	Картометрический метод	0.1	-
40474	713799.90	1328955.59	Картометрический метод	0.1	-
40475	713830.08	1328949.34	Картометрический метод	0.1	-
40476	713843.51	1328961.49	Картометрический метод	0.1	-
40477	713867.58	1329007.56	Картометрический метод	0.1	-
40478	713878.78	1329069.04	Картометрический метод	0.1	-
40479	713876.33	1329128.33	Картометрический метод	0.1	-
40480	713859.15	1329187.01	Картометрический метод	0.1	-
40481	713835.68	1329233.84	Картометрический метод	0.1	-
40482	713844.48	1329253.32	Картометрический метод	0.1	-
40483	713846.02	1329256.86	Картометрический метод	0.1	-
40484	713874.45	1329192.92	Картометрический метод	0.1	-
40485	713893.71	1329125.05	Картометрический метод	0.1	-
40486	713895.26	1329072.05	Картометрический метод	0.1	-
40487	713885.32	1328999.10	Картометрический метод	0.1	-
40488	713861.45	1328952.26	Картометрический метод	0.1	-
40489	713857.37	1328945.00	Картометрический метод	0.1	-
40490	713948.24	1328955.41	Картометрический метод	0.1	-
40491	714040.45	1328981.70	Картометрический метод	0.1	-
40492	714080.40	1329006.63	Картометрический метод	0.1	-
40493	714113.23	1329022.63	Картометрический метод	0.1	-

2. Сведения о характерных точках границ объекта					
Обозначение характерных точек границ	Координаты, м		Метод определения координат характерной точки	Средняя квадратическая погрешность положения характерной точки (Mt), м	Описание обозначения точки на местности (при наличии)
	X	Y			
1	2	3	4	5	6
40494	714175.95	1329057.51	Картометрический метод	0.1	-
40495	714199.57	1329063.07	Картометрический метод	0.1	-
40496	714232.40	1329081.03	Картометрический метод	0.1	-
40497	714334.69	1329129.33	Картометрический метод	0.1	-
40498	714399.63	1329159.73	Картометрический метод	0.1	-
40499	714465.39	1329189.10	Картометрический метод	0.1	-
40500	714579.14	1329240.07	Картометрический метод	0.1	-
40501	714671.50	1329281.29	Картометрический метод	0.1	-
40502	714765.21	1329318.92	Картометрический метод	0.1	-
40503	714860.48	1329352.97	Картометрический метод	0.1	-
40504	714957.07	1329382.85	Картометрический метод	0.1	-
40505	715054.51	1329408.46	Картометрический метод	0.1	-
40506	715080.57	1329414.37	Картометрический метод	0.1	-
40507	715152.53	1329430.69	Картометрический метод	0.1	-
40508	715322.78	1329467.39	Картометрический метод	0.1	-
40509	716227.76	1329662.80	Картометрический метод	0.1	-
40510	716328.27	1329681.08	Картометрический метод	0.1	-
40511	716390.33	1329685.94	Картометрический метод	0.1	-
40512	716432.30	1329685.77	Картометрический метод	0.1	-
40513	716484.04	1329681.53	Картометрический метод	0.1	-
40514	716535.39	1329673.03	Картометрический метод	0.1	-
40515	716596.47	1329657.07	Картометрический метод	0.1	-
40516	716635.35	1329643.39	Картометрический метод	0.1	-
40517	716682.80	1329622.49	Картометрический метод	0.1	-
40518	716728.70	1329597.56	Картометрический метод	0.1	-

2. Сведения о характерных точках границ объекта					
Обозначение характерных точек границ	Координаты, м		Метод определения координат характерной точки	Средняя квадратическая погрешность положения характерной точки (Mt), м	Описание обозначения точки на местности (при наличии)
	X	Y			
1	2	3	4	5	6
40519	716813.80	1329540.86	Картометрический метод	0.1	-
40520	716976.24	1329426.59	Картометрический метод	0.1	-
40521	717060.03	1329378.92	Картометрический метод	0.1	-
40522	717149.93	1329345.92	Картометрический метод	0.1	-
40523	717196.88	1329335.22	Картометрический метод	0.1	-
40524	717264.53	1329332.75	Картометрический метод	0.1	-
40525	717340.52	1329326.40	Картометрический метод	0.1	-
40526	717438.71	1329334.84	Картометрический метод	0.1	-
40527	717936.48	1329382.91	Картометрический метод	0.1	-
40528	718038.46	1329388.88	Картометрический метод	0.1	-
40529	718141.87	1329380.88	Картометрический метод	0.1	-
40530	718247.98	1329359.52	Картометрический метод	0.1	-
40531	718301.22	1329336.86	Картометрический метод	0.1	-
40532	718338.20	1329324.84	Картометрический метод	0.1	-
40533	718433.89	1329300.18	Картометрический метод	0.1	-
40534	718526.13	1329274.19	Картометрический метод	0.1	-
40535	718573.58	1329269.85	Картометрический метод	0.1	-
40536	718621.72	1329269.55	Картометрический метод	0.1	-
40537	718669.76	1329273.02	Картометрический метод	0.1	-
40538	718731.62	1329281.99	Картометрический метод	0.1	-
40539	718914.37	1329312.01	Картометрический метод	0.1	-
40540	718916.10	1329301.74	Картометрический метод	0.1	-
40541	718991.80	1329310.14	Картометрический метод	0.1	-
40542	719117.70	1329295.54	Картометрический метод	0.1	-
40543	719176.20	1329293.28	Картометрический метод	0.1	-

2. Сведения о характерных точках границ объекта					
Обозначение характерных точек границ	Координаты, м		Метод определения координат характерной точки	Средняя квадратическая погрешность положения характерной точки (Mt), м	Описание обозначения точки на местности (при наличии)
	X	Y			
1	2	3	4	5	6
40544	719226.58	1329295.74	Картометрический метод	0.1	-
40545	719336.51	1329297.29	Картометрический метод	0.1	-
40546	719385.91	1329291.76	Картометрический метод	0.1	-
40547	719506.55	1329270.32	Картометрический метод	0.1	-
40548	719629.32	1329248.93	Картометрический метод	0.1	-
40549	719872.31	1329291.33	Картометрический метод	0.1	-
40550	720040.94	1329287.30	Картометрический метод	0.1	-
40551	720134.48	1329277.84	Картометрический метод	0.1	-
40552	720186.22	1329272.57	Картометрический метод	0.1	-
40553	720439.80	1329243.66	Картометрический метод	0.1	-
40554	720510.44	1329223.75	Картометрический метод	0.1	-
40555	720542.15	1329206.04	Картометрический метод	0.1	-
40556	720535.37	1329196.29	Картометрический метод	0.1	-
40557	720580.08	1329169.61	Картометрический метод	0.1	-
40558	720613.36	1329146.29	Картометрический метод	0.1	-
40559	720636.00	1329139.07	Картометрический метод	0.1	-
40560	720630.97	1329131.30	Картометрический метод	0.1	-
40561	720625.66	1329123.33	Картометрический метод	0.1	-
40562	720591.88	1329149.59	Картометрический метод	0.1	-
40563	720582.83	1329141.47	Картометрический метод	0.1	-
40564	720578.44	1329137.37	Картометрический метод	0.1	-
40565	720567.69	1329158.31	Картометрический метод	0.1	-
40566	720545.46	1329175.72	Картометрический метод	0.1	-
40567	720527.93	1329185.60	Картометрический метод	0.1	-
40568	720520.48	1329174.89	Картометрический метод	0.1	-

2. Сведения о характерных точках границ объекта					
Обозначение характерных точек границ	Координаты, м		Метод определения координат характерной точки	Средняя квадратическая погрешность положения характерной точки (Mt), м	Описание обозначения точки на местности (при наличии)
	X	Y			
1	2	3	4	5	6
40569	720506.58	1329180.42	Картометрический метод	0.1	-
40570	720475.11	1329191.18	Картометрический метод	0.1	-
40571	720446.76	1329198.83	Картометрический метод	0.1	-
40572	720408.16	1329207.80	Картометрический метод	0.1	-
40573	720397.18	1329203.19	Картометрический метод	0.1	-
40574	720308.33	1329214.43	Картометрический метод	0.1	-
40575	720109.08	1329234.40	Картометрический метод	0.1	-
40576	720081.68	1329239.85	Картометрический метод	0.1	-
40577	720049.20	1329241.66	Картометрический метод	0.1	-
40578	719990.08	1329246.85	Картометрический метод	0.1	-
40579	719980.82	1329250.95	Картометрический метод	0.1	-
40580	719824.25	1329240.82	Картометрический метод	0.1	-
40581	719810.74	1329233.60	Картометрический метод	0.1	-
40582	719620.47	1329214.37	Картометрический метод	0.1	-
40583	719296.42	1329250.25	Картометрический метод	0.1	-
40584	719256.86	1329256.58	Картометрический метод	0.1	-
40585	719186.81	1329257.58	Картометрический метод	0.1	-
40586	719165.04	1329253.99	Картометрический метод	0.1	-
40587	719036.10	1329264.59	Картометрический метод	0.1	-
40588	718908.20	1329259.92	Картометрический метод	0.1	-
40589	718763.01	1329237.08	Картометрический метод	0.1	-
40590	718710.56	1329228.25	Картометрический метод	0.1	-
40591	718603.52	1329163.93	Картометрический метод	0.1	-
40592	718618.25	1329143.97	Картометрический метод	0.1	-
40593	718616.84	1329142.39	Картометрический метод	0.1	-

2. Сведения о характерных точках границ объекта					
Обозначение характерных точек границ	Координаты, м		Метод определения координат характерной точки	Средняя квадратическая погрешность положения характерной точки (Mt), м	Описание обозначения точки на местности (при наличии)
	X	Y			
1	2	3	4	5	6
40594	718827.77	1328952.77	Картометрический метод	0.1	-
40595	718916.91	1328894.49	Картометрический метод	0.1	-
40596	718956.56	1328835.16	Картометрический метод	0.1	-
40597	718975.71	1328756.93	Картометрический метод	0.1	-
40598	718981.57	1328620.95	Картометрический метод	0.1	-
40599	718999.93	1328576.52	Картометрический метод	0.1	-
40600	719046.49	1328528.62	Картометрический метод	0.1	-
40601	719062.46	1328497.22	Картометрический метод	0.1	-
40602	719072.84	1328433.09	Картометрический метод	0.1	-
40603	719089.87	1328378.28	Картометрический метод	0.1	-
40604	719194.71	1328237.52	Картометрический метод	0.1	-
40605	719215.46	1328198.14	Картометрический метод	0.1	-
40606	719226.37	1328110.06	Картометрический метод	0.1	-
40607	719239.41	1328034.23	Картометрический метод	0.1	-
40608	719269.74	1327877.23	Картометрический метод	0.1	-
40609	719290.76	1327813.90	Картометрический метод	0.1	-
40610	719326.15	1327760.15	Картометрический метод	0.1	-
40611	719366.60	1327720.24	Картометрический метод	0.1	-
40612	719451.22	1327644.14	Картометрический метод	0.1	-
40613	719491.93	1327545.42	Картометрический метод	0.1	-
40614	719521.33	1327500.58	Картометрический метод	0.1	-
40615	719556.32	1327477.30	Картометрический метод	0.1	-
40616	719694.42	1327394.55	Картометрический метод	0.1	-
40617	719857.54	1327291.04	Картометрический метод	0.1	-
40618	719938.16	1327170.37	Картометрический метод	0.1	-

2. Сведения о характерных точках границ объекта					
Обозначение характерных точек границ	Координаты, м		Метод определения координат характерной точки	Средняя квадратическая погрешность положения характерной точки (Mt), м	Описание обозначения точки на местности (при наличии)
	X	Y			
1	2	3	4	5	6
40619	719993.77	1327119.81	Картометрический метод	0.1	-
40620	720095.29	1327029.87	Картометрический метод	0.1	-
40621	720118.38	1327029.88	Картометрический метод	0.1	-
40622	720145.24	1327008.15	Картометрический метод	0.1	-
40623	720110.76	1327007.88	Картометрический метод	0.1	-
40624	720077.72	1327030.27	Картометрический метод	0.1	-
40625	719982.07	1327110.76	Картометрический метод	0.1	-
40626	719918.74	1327178.08	Картометрический метод	0.1	-
40627	719888.74	1327222.47	Картометрический метод	0.1	-
40628	719862.59	1327261.63	Картометрический метод	0.1	-
40629	719839.44	1327286.91	Картометрический метод	0.1	-
40630	719665.95	1327395.74	Картометрический метод	0.1	-
40631	719534.24	1327472.91	Картометрический метод	0.1	-
40632	719497.78	1327506.44	Картометрический метод	0.1	-
40633	719473.57	1327545.82	Картометрический метод	0.1	-
40634	719455.74	1327601.70	Картометрический метод	0.1	-
40635	719438.98	1327632.83	Картометрический метод	0.1	-
40636	719420.62	1327656.78	Картометрический метод	0.1	-
40637	719323.76	1327742.19	Картометрический метод	0.1	-
40638	719287.57	1327791.15	Картометрический метод	0.1	-
40639	719256.17	1327875.77	Картометрический метод	0.1	-
40640	719219.98	1328039.41	Картометрический метод	0.1	-
40641	719201.09	1328193.75	Картометрический метод	0.1	-
40642	719187.26	1328226.74	Картометрический метод	0.1	-
40643	719071.51	1328374.16	Картометрический метод	0.1	-

2. Сведения о характерных точках границ объекта					
Обозначение характерных точек границ	Координаты, м		Метод определения координат характерной точки	Средняя квадратическая погрешность положения характерной точки (Mt), м	Описание обозначения точки на местности (при наличии)
	X	Y			
1	2	3	4	5	6
40644	719046.49	1328490.44	Картометрический метод	0.1	-
40645	719031.06	1328517.58	Картометрический метод	0.1	-
40646	718973.59	1328585.17	Картометрический метод	0.1	-
40647	718964.80	1328628.01	Картометрический метод	0.1	-
40648	718959.22	1328770.63	Картометрический метод	0.1	-
40649	718940.86	1328833.16	Картометрический метод	0.1	-
40650	718907.06	1328880.26	Картометрический метод	0.1	-
40651	718776.41	1328976.58	Картометрический метод	0.1	-
40652	718616.76	1329125.06	Картометрический метод	0.1	-
40653	718607.48	1329131.89	Картометрический метод	0.1	-
40654	718573.39	1329156.99	Картометрический метод	0.1	-
40655	718537.20	1329149.28	Картометрический метод	0.1	-
40656	718405.48	1329067.85	Картометрический метод	0.1	-
40657	718355.72	1329060.27	Картометрический метод	0.1	-
40658	718301.18	1329058.94	Картометрический метод	0.1	-
40659	718114.12	1329009.98	Картометрический метод	0.1	-
40660	718035.88	1329024.61	Картометрический метод	0.1	-
40661	717978.68	1329045.10	Картометрический метод	0.1	-
40662	717905.50	1329103.64	Картометрический метод	0.1	-
40663	717842.70	1329132.38	Картометрический метод	0.1	-
40664	717767.13	1329148.88	Картометрический метод	0.1	-
40665	717642.34	1329155.79	Картометрический метод	0.1	-
40666	717361.08	1329147.81	Картометрический метод	0.1	-
40667	717283.38	1329131.31	Картометрический метод	0.1	-
40668	717151.93	1329078.63	Картометрический метод	0.1	-

2. Сведения о характерных точках границ объекта					
Обозначение характерных точек границ	Координаты, м		Метод определения координат характерной точки	Средняя квадратическая погрешность положения характерной точки (Mt), м	Описание обозначения точки на местности (при наличии)
	X	Y			
1	2	3	4	5	6
40669	717088.07	1329048.03	Картометрический метод	0.1	-
40670	717006.65	1328990.82	Картометрический метод	0.1	-
40671	716831.30	1328890.50	Картометрический метод	0.1	-
40672	716767.43	1328855.38	Картометрический метод	0.1	-
40673	716716.61	1328854.38	Картометрический метод	0.1	-
40674	716659.40	1328866.62	Картометрический метод	0.1	-
40675	716612.30	1328870.61	Картометрический метод	0.1	-
40676	716579.31	1328867.69	Картометрический метод	0.1	-
40677	716475.27	1328839.75	Картометрический метод	0.1	-
40678	716389.85	1328811.27	Картометрический метод	0.1	-
40679	716324.13	1328797.17	Картометрический метод	0.1	-
40680	716221.15	1328799.30	Картометрический метод	0.1	-
40681	716105.40	1328773.76	Картометрический метод	0.1	-
40682	715899.18	1328678.50	Картометрический метод	0.1	-
40683	715827.87	1328640.45	Картометрический метод	0.1	-
40684	715715.05	1328600.00	Картометрический метод	0.1	-
40685	715651.45	1328578.98	Картометрический метод	0.1	-
40686	715609.94	1328582.70	Картометрический метод	0.1	-
40687	715561.78	1328615.43	Картометрический метод	0.1	-
40688	715473.44	1328685.15	Картометрический метод	0.1	-
40689	715403.72	1328722.67	Картометрический метод	0.1	-
40690	715327.62	1328740.76	Картометрический метод	0.1	-
40691	715266.16	1328742.09	Картометрический метод	0.1	-
40692	715181.54	1328714.95	Картометрический метод	0.1	-
40693	715037.05	1328659.34	Картометрический метод	0.1	-

2. Сведения о характерных точках границ объекта					
Обозначение характерных точек границ	Координаты, м		Метод определения координат характерной точки	Средняя квадратическая погрешность положения характерной точки (Mt), м	Описание обозначения точки на местности (при наличии)
	X	Y			
1	2	3	4	5	6
40694	714805.55	1328576.85	Картометрический метод	0.1	-
40695	714723.73	1328547.98	Картометрический метод	0.1	-
40696	714662.66	1328534.54	Картометрический метод	0.1	-
40697	714603.86	1328539.86	Картометрический метод	0.1	-
40698	714561.02	1328564.34	Картометрический метод	0.1	-
40699	714466.02	1328618.89	Картометрический метод	0.1	-
40700	714400.30	1328650.82	Картометрический метод	0.1	-
40701	714366.24	1328655.61	Картометрический метод	0.1	-
40702	714317.01	1328649.23	Картометрический метод	0.1	-
40703	714187.69	1328624.21	Картометрический метод	0.1	-
40704	714088.18	1328620.49	Картометрический метод	0.1	-
40705	714059.44	1328624.48	Картометрический метод	0.1	-
40706	714025.38	1328632.46	Картометрический метод	0.1	-
40707	713999.30	1328657.74	Картометрический метод	0.1	-
40708	713943.42	1328724.26	Картометрический метод	0.1	-
40709	713897.90	1328774.37	Картометрический метод	0.1	-
40710	713849.23	1328841.08	Картометрический метод	0.1	-
40711	713845.08	1328845.52	Картометрический метод	0.1	-
40712	713843.11	1328846.48	Картометрический метод	0.1	-
40713	713821.73	1328856.86	Картометрический метод	0.1	-
40714	713718.62	1328906.93	Картометрический метод	0.1	-
40715	713650.37	1328920.88	Картометрический метод	0.1	-
40716	713456.75	1328969.06	Картометрический метод	0.1	-
40717	713408.82	1328978.68	Картометрический метод	0.1	-
40718	713361.68	1328984.97	Картометрический метод	0.1	-

2. Сведения о характерных точках границ объекта					
Обозначение характерных точек границ	Координаты, м		Метод определения координат характерной точки	Средняя квадратическая погрешность положения характерной точки (Mt), м	Описание обозначения точки на местности (при наличии)
	X	Y			
1	2	3	4	5	6
40719	713342.55	1328985.92	Картометрический метод	0.1	-
40720	713303.85	1328985.92	Картометрический метод	0.1	-
40721	713265.94	1328983.11	Картометрический метод	0.1	-
40722	713208.80	1328977.86	Картометрический метод	0.1	-
40723	713118.02	1328960.48	Картометрический метод	0.1	-
40724	713067.48	1328940.94	Картометрический метод	0.1	-
40725	712977.65	1328913.73	Картометрический метод	0.1	-
40726	712939.53	1328911.81	Картометрический метод	0.1	-
40727	712841.13	1328883.53	Картометрический метод	0.1	-
40728	712740.33	1328871.06	Картометрический метод	0.1	-
40729	712740.05	1328874.05	Картометрический метод	0.1	-
40730	712688.45	1328855.03	Картометрический метод	0.1	-
40731	712648.11	1328837.35	Картометрический метод	0.1	-
40732	712613.12	1328808.58	Картометрический метод	0.1	-
40733	712595.94	1328805.52	Картометрический метод	0.1	-
40734	712547.05	1328752.61	Картометрический метод	0.1	-
40735	712516.53	1328632.43	Картометрический метод	0.1	-
40736	712467.12	1328577.02	Картометрический метод	0.1	-
40737	712403.05	1328539.91	Картометрический метод	0.1	-
40738	712323.84	1328511.44	Картометрический метод	0.1	-
40739	712171.48	1328479.66	Картометрический метод	0.1	-
40740	712109.70	1328490.76	Картометрический метод	0.1	-
40741	712062.18	1328541.15	Картометрический метод	0.1	-
40742	712023.60	1328644.75	Картометрический метод	0.1	-
40743	712021.20	1328657.44	Картометрический метод	0.1	-

2. Сведения о характерных точках границ объекта					
Обозначение характерных точек границ	Координаты, м		Метод определения координат характерной точки	Средняя квадратическая погрешность положения характерной точки (Mt), м	Описание обозначения точки на местности (при наличии)
	X	Y			
1	2	3	4	5	6
40744	711997.58	1328658.34	Картометрический метод	0.1	-
40745	711964.76	1328654.58	Картометрический метод	0.1	-
40746	711882.47	1328635.14	Картометрический метод	0.1	-
40747	711883.54	1328630.38	Картометрический метод	0.1	-
40748	711726.81	1328595.05	Картометрический метод	0.1	-
40749	711677.49	1328584.85	Картометрический метод	0.1	-
40750	711626.33	1328576.35	Картометрический метод	0.1	-
40751	711524.32	1328568.79	Картометрический метод	0.1	-
40752	711474.25	1328566.97	Картометрический метод	0.1	-
40753	711357.02	1328563.25	Картометрический метод	0.1	-
40754	711311.26	1328562.56	Картометрический метод	0.1	-
40755	711311.20	1328557.27	Картометрический метод	0.1	-
40756	711293.49	1328557.45	Картометрический метод	0.1	-
40757	711293.18	1328562.24	Картометрический метод	0.1	-
40758	711272.57	1328562.97	Картометрический метод	0.1	-
40759	711220.75	1328566.70	Картометрический метод	0.1	-
40760	711179.59	1328572.95	Картометрический метод	0.1	-
40761	711119.58	1328585.98	Картометрический метод	0.1	-
40762	711020.87	1328611.03	Картометрический метод	0.1	-
40763	710998.44	1328616.15	Картометрический метод	0.1	-
40764	710965.13	1328617.12	Картометрический метод	0.1	-
40765	710918.35	1328636.72	Картометрический метод	0.1	-
40766	710917.42	1328637.09	Картометрический метод	0.1	-
40767	710885.00	1328646.19	Картометрический метод	0.1	-
40768	710847.90	1328644.09	Картометрический метод	0.1	-

2. Сведения о характерных точках границ объекта					
Обозначение характерных точек границ	Координаты, м		Метод определения координат характерной точки	Средняя квадратическая погрешность положения характерной точки (Mt), м	Описание обозначения точки на местности (при наличии)
	X	Y			
1	2	3	4	5	6
40769	710806.87	1328645.08	Картометрический метод	0.1	-
40770	710797.74	1328644.78	Картометрический метод	0.1	-
40771	710741.29	1328620.61	Картометрический метод	0.1	-
40772	710642.57	1328565.11	Картометрический метод	0.1	-
40773	710643.50	1328563.33	Картометрический метод	0.1	-
40774	710576.21	1328534.20	Картометрический метод	0.1	-
40775	710575.02	1328538.29	Картометрический метод	0.1	-
40776	710535.91	1328528.78	Картометрический метод	0.1	-
40777	710459.30	1328519.74	Картометрический метод	0.1	-
40778	710351.87	1328514.40	Картометрический метод	0.1	-
40779	710256.01	1328479.34	Картометрический метод	0.1	-
40780	710104.82	1328424.03	Картометрический метод	0.1	-
40781	710047.50	1328402.54	Картометрический метод	0.1	-
40782	709995.60	1328378.97	Картометрический метод	0.1	-
40783	709951.41	1328359.19	Картометрический метод	0.1	-
40784	709905.89	1328340.54	Картометрический метод	0.1	-
40785	709860.28	1328325.07	Картометрический метод	0.1	-
40786	709815.18	1328313.48	Картометрический метод	0.1	-
40787	709769.32	1328305.26	Картометрический метод	0.1	-
40788	709719.64	1328302.23	Картометрический метод	0.1	-
40789	709667.63	1328298.85	Картометрический метод	0.1	-
40790	709595.87	1328290.20	Картометрический метод	0.1	-
40791	709522.63	1328291.93	Картометрический метод	0.1	-
40792	709461.57	1328314.54	Картометрический метод	0.1	-
40793	709416.14	1328329.99	Картометрический метод	0.1	-

2. Сведения о характерных точках границ объекта					
Обозначение характерных точек границ	Координаты, м		Метод определения координат характерной точки	Средняя квадратическая погрешность положения характерной точки (Mt), м	Описание обозначения точки на местности (при наличии)
	X	Y			
1	2	3	4	5	6
40794	709288.51	1328403.96	Картометрический метод	0.1	-
40795	709275.78	1328403.69	Картометрический метод	0.1	-
40796	709269.62	1328408.46	Картометрический метод	0.1	-
40797	709261.77	1328421.58	Картометрический метод	0.1	-
40798	709255.01	1328427.35	Картометрический метод	0.1	-
40799	709227.28	1328436.18	Картометрический метод	0.1	-
40800	709160.35	1328488.20	Картометрический метод	0.1	-
40801	709164.55	1328493.80	Картометрический метод	0.1	-
40802	709089.44	1328560.81	Картометрический метод	0.1	-
40803	709071.98	1328574.89	Картометрический метод	0.1	-
40804	709056.44	1328584.67	Картометрический метод	0.1	-
40805	708970.31	1328632.80	Картометрический метод	0.1	-
40806	708879.65	1328666.31	Картометрический метод	0.1	-
40807	708830.50	1328674.18	Картометрический метод	0.1	-
40808	708781.96	1328676.68	Картометрический метод	0.1	-
40809	708712.24	1328671.96	Картометрический метод	0.1	-
40810	708586.73	1328661.92	Картометрический метод	0.1	-
40811	708547.25	1328655.60	Картометрический метод	0.1	-
40812	708466.85	1328650.45	Картометрический метод	0.1	-
40813	708399.66	1328654.23	Картометрический метод	0.1	-
40814	708362.58	1328659.72	Картометрический метод	0.1	-
40815	708282.62	1328673.10	Картометрический метод	0.1	-
40816	708242.34	1328675.10	Картометрический метод	0.1	-
40817	708183.13	1328693.01	Картометрический метод	0.1	-
40818	708135.00	1328714.52	Картометрический метод	0.1	-

2. Сведения о характерных точках границ объекта					
Обозначение характерных точек границ	Координаты, м		Метод определения координат характерной точки	Средняя квадратическая погрешность положения характерной точки (Mt), м	Описание обозначения точки на местности (при наличии)
	X	Y			
1	2	3	4	5	6
40819	708089.39	1328739.55	Картометрический метод	0.1	-
40820	708035.96	1328776.91	Картометрический метод	0.1	-
40821	707999.00	1328802.96	Картометрический метод	0.1	-
40822	707983.64	1328814.07	Картометрический метод	0.1	-
40823	707946.18	1328841.35	Картометрический метод	0.1	-
40824	707891.96	1328885.09	Картометрический метод	0.1	-
40825	707885.74	1328878.16	Картометрический метод	0.1	-
40826	707760.78	1328984.29	Картометрический метод	0.1	-
40827	707738.98	1329012.20	Картометрический метод	0.1	-
40828	707721.66	1329025.39	Картометрический метод	0.1	-
40829	707681.36	1329047.94	Картометрический метод	0.1	-
40830	707646.64	1329064.50	Картометрический метод	0.1	-
40831	707600.89	1329071.03	Картометрический метод	0.1	-
40832	707460.55	1329067.14	Картометрический метод	0.1	-
40833	707460.93	1329057.15	Картометрический метод	0.1	-
40834	707280.17	1329040.28	Картометрический метод	0.1	-
40835	707237.06	1329030.27	Картометрический метод	0.1	-
40836	707180.61	1329001.85	Картометрический метод	0.1	-
40837	707175.65	1329009.36	Картометрический метод	0.1	-
40838	707141.21	1328984.76	Картометрический метод	0.1	-
40839	707035.83	1328871.85	Картометрический метод	0.1	-
40840	707038.12	1328869.90	Картометрический метод	0.1	-
40841	706821.03	1328625.06	Картометрический метод	0.1	-
40842	706700.68	1328465.61	Картометрический метод	0.1	-
40843	706699.05	1328466.77	Картометрический метод	0.1	-

2. Сведения о характерных точках границ объекта					
Обозначение характерных точек границ	Координаты, м		Метод определения координат характерной точки	Средняя квадратическая погрешность положения характерной точки (Mt), м	Описание обозначения точки на местности (при наличии)
	X	Y			
1	2	3	4	5	6
40844	706633.71	1328380.82	Картометрический метод	0.1	-
40845	706569.71	1328311.76	Картометрический метод	0.1	-
40846	706572.49	1328308.88	Картометрический метод	0.1	-
40847	706331.22	1328065.79	Картометрический метод	0.1	-
40848	706332.43	1328064.20	Картометрический метод	0.1	-
40849	706281.26	1328031.70	Картометрический метод	0.1	-
40850	706230.89	1328015.25	Картометрический метод	0.1	-
40851	706182.56	1328008.90	Картометрический метод	0.1	-
40852	706149.50	1328011.50	Картометрический метод	0.1	-
40853	706095.52	1328023.70	Картометрический метод	0.1	-
40854	706032.90	1328045.34	Картометрический метод	0.1	-
40855	706033.93	1328048.16	Картометрический метод	0.1	-
40856	705916.74	1328085.09	Картометрический метод	0.1	-
40857	705873.33	1328092.33	Картометрический метод	0.1	-
40858	705745.63	1328097.84	Картометрический метод	0.1	-
40859	705745.63	1328100.83	Картометрический метод	0.1	-
40860	705645.60	1328101.53	Картометрический метод	0.1	-
40861	705645.61	1328102.53	Картометрический метод	0.1	-
40862	705416.22	1328104.61	Картометрический метод	0.1	-
40863	705282.25	1328090.27	Картометрический метод	0.1	-
40864	705283.01	1328084.32	Картометрический метод	0.1	-
40865	705083.13	1328059.41	Картометрический метод	0.1	-
40866	705082.94	1328064.41	Картометрический метод	0.1	-
40867	704981.74	1328068.03	Картометрический метод	0.1	-
40868	704981.66	1328067.04	Картометрический метод	0.1	-

2. Сведения о характерных точках границ объекта					
Обозначение характерных точек границ	Координаты, м		Метод определения координат характерной точки	Средняя квадратическая погрешность положения характерной точки (Mt), м	Описание обозначения точки на местности (при наличии)
	X	Y			
1	2	3	4	5	6
40869	704868.73	1328073.23	Картометрический метод	0.1	-
40870	704734.10	1328080.61	Картометрический метод	0.1	-
40871	704734.50	1328075.62	Картометрический метод	0.1	-
40872	704676.62	1328068.47	Картометрический метод	0.1	-
40873	704619.04	1328054.35	Картометрический метод	0.1	-
40874	704502.18	1328010.69	Картометрический метод	0.1	-
40875	704498.69	1328013.33	Картометрический метод	0.1	-
40876	704455.56	1327999.43	Картометрический метод	0.1	-
40877	704457.18	1327994.64	Картометрический метод	0.1	-
40878	704443.88	1327989.20	Картометрический метод	0.1	-
40879	704424.09	1327981.76	Картометрический метод	0.1	-
40880	704362.69	1327965.00	Картометрический метод	0.1	-
40881	704294.64	1327954.55	Картометрический метод	0.1	-
40882	704259.15	1327946.54	Картометрический метод	0.1	-
40883	703932.57	1327921.79	Картометрический метод	0.1	-
40884	703931.12	1327921.64	Картометрический метод	0.1	-
40885	703860.76	1327911.79	Картометрический метод	0.1	-
40886	703813.09	1327905.03	Картометрический метод	0.1	-
40887	703765.16	1327896.37	Картометрический метод	0.1	-
40888	703741.33	1327891.61	Картометрический метод	0.1	-
40889	703740.55	1327891.39	Картометрический метод	0.1	-
40890	703576.12	1327836.16	Картометрический метод	0.1	-
40891	703457.30	1327803.04	Картометрический метод	0.1	-
40892	703209.79	1327745.82	Картометрический метод	0.1	-
40893	703197.70	1327742.41	Картометрический метод	0.1	-

2. Сведения о характерных точках границ объекта					
Обозначение характерных точек границ	Координаты, м		Метод определения координат характерной точки	Средняя квадратическая погрешность положения характерной точки (Mt), м	Описание обозначения точки на местности (при наличии)
	X	Y			
1	2	3	4	5	6
40894	703126.10	1327722.19	Картометрический метод	0.1	-
40895	703133.89	1327684.46	Картометрический метод	0.1	-
40896	702960.28	1327632.61	Картометрический метод	0.1	-
40897	702805.26	1327597.73	Картометрический метод	0.1	-
40898	702608.55	1327564.21	Картометрический метод	0.1	-
40899	702398.79	1327505.98	Картометрический метод	0.1	-
40900	702277.66	1327481.45	Картометрический метод	0.1	-
40901	702201.97	1327476.25	Картометрический метод	0.1	-
40902	702203.24	1327479.32	Картометрический метод	0.1	-
40903	702194.47	1327491.64	Картометрический метод	0.1	-
40904	702181.40	1327510.00	Картометрический метод	0.1	-
40905	702179.29	1327512.97	Картометрический метод	0.1	-
40906	702140.27	1327505.79	Картометрический метод	0.1	-
40907	702112.21	1327496.96	Картометрический метод	0.1	-
40908	702086.81	1327488.96	Картометрический метод	0.1	-
40909	702090.71	1327467.81	Картометрический метод	0.1	-
40910	702061.48	1327461.40	Картометрический метод	0.1	-
40911	701998.00	1327445.41	Картометрический метод	0.1	-
40912	701995.96	1327460.90	Картометрический метод	0.1	-
40913	701995.36	1327460.93	Картометрический метод	0.1	-
40914	701781.56	1327354.04	Картометрический метод	0.1	-
40915	701754.71	1327335.16	Картометрический метод	0.1	-
40916	701741.60	1327320.95	Картометрический метод	0.1	-
40917	701717.38	1327281.85	Картометрический метод	0.1	-
40918	701698.85	1327259.26	Картометрический метод	0.1	-

2. Сведения о характерных точках границ объекта					
Обозначение характерных точек границ	Координаты, м		Метод определения координат характерной точки	Средняя квадратическая погрешность положения характерной точки (Mt), м	Описание обозначения точки на местности (при наличии)
	X	Y			
1	2	3	4	5	6
40919	701660.53	1327147.44	Картометрический метод	0.1	-
40920	701639.31	1327130.27	Картометрический метод	0.1	-
40921	701576.79	1327094.15	Картометрический метод	0.1	-
40922	701325.56	1327012.15	Картометрический метод	0.1	-
40923	701163.11	1326982.45	Картометрический метод	0.1	-
40924	700981.82	1326900.31	Картометрический метод	0.1	-
40925	700859.36	1326880.56	Картометрический метод	0.1	-
40926	700726.94	1326878.27	Картометрический метод	0.1	-
40927	700666.91	1326842.15	Картометрический метод	0.1	-
40928	700516.41	1326774.08	Картометрический метод	0.1	-
40929	700352.35	1326739.09	Картометрический метод	0.1	-
40930	700160.76	1326759.45	Картометрический метод	0.1	-
40931	700070.17	1326756.75	Картометрический метод	0.1	-
40932	699984.37	1326762.61	Картометрический метод	0.1	-
40933	699890.90	1326752.29	Картометрический метод	0.1	-
40934	699817.45	1326732.40	Картометрический метод	0.1	-
40935	699718.55	1326672.94	Картометрический метод	0.1	-
40936	699708.77	1326668.56	Картометрический метод	0.1	-
40937	699558.12	1326602.83	Картометрический метод	0.1	-
40938	699327.87	1326572.35	Картометрический метод	0.1	-
40939	699149.93	1326507.90	Картометрический метод	0.1	-
40940	699064.16	1326352.12	Картометрический метод	0.1	-
40941	698936.06	1326242.62	Картометрический метод	0.1	-
40942	698411.38	1326000.39	Картометрический метод	0.1	-
40943	697861.32	1325667.47	Картометрический метод	0.1	-

2. Сведения о характерных точках границ объекта					
Обозначение характерных точек границ	Координаты, м		Метод определения координат характерной точки	Средняя квадратическая погрешность положения характерной точки (Mt), м	Описание обозначения точки на местности (при наличии)
	X	Y			
1	2	3	4	5	6
40944	697314.36	1325399.85	Картометрический метод	0.1	-
40945	697271.40	1325341.31	Картометрический метод	0.1	-
40946	697190.32	1325265.82	Картометрический метод	0.1	-
40947	697180.85	1325260.38	Картометрический метод	0.1	-
40948	697156.06	1325169.71	Картометрический метод	0.1	-
40949	696708.61	1325167.26	Картометрический метод	0.1	-
40950	696703.10	1325168.18	Картометрический метод	0.1	-
40951	696623.21	1325181.53	Картометрический метод	0.1	-
40952	696586.29	1325219.29	Картометрический метод	0.1	-
40953	696463.32	1325231.02	Картометрический метод	0.1	-
40954	696438.56	1325167.28	Картометрический метод	0.1	-
40955	696145.29	1325166.30	Картометрический метод	0.1	-
40956	695405.80	1324148.45	Картометрический метод	0.1	-
40957	695464.53	1323632.11	Картометрический метод	0.1	-
40958	695453.42	1323549.56	Картометрический метод	0.1	-
40959	695428.82	1323448.36	Картометрический метод	0.1	-
40960	695359.76	1323344.77	Картометрический метод	0.1	-
40961	695299.83	1323291.20	Картометрический метод	0.1	-
40962	695074.41	1323155.47	Картометрический метод	0.1	-
40963	694966.46	1323091.57	Картометрический метод	0.1	-
40964	694907.32	1323068.55	Картометрический метод	0.1	-
40965	694858.11	1323048.31	Картометрический метод	0.1	-
40966	694847.00	1323034.02	Картометрический метод	0.1	-
40967	694837.87	1323007.43	Картометрический метод	0.1	-
40968	694826.76	1322980.84	Картометрический метод	0.1	-

2. Сведения о характерных точках границ объекта					
Обозначение характерных точек границ	Координаты, м		Метод определения координат характерной точки	Средняя квадратическая погрешность положения характерной точки (Mt), м	Описание обозначения точки на местности (при наличии)
	X	Y			
1	2	3	4	5	6
40969	694803.74	1322945.52	Картометрический метод	0.1	-
40970	694716.82	1322873.29	Картометрический метод	0.1	-
40971	694592.60	1322764.94	Картометрический метод	0.1	-
40972	694506.08	1322688.34	Картометрический метод	0.1	-
40973	694288.99	1322430.37	Картометрический метод	0.1	-
40974	694170.33	1322290.28	Картометрический метод	0.1	-
40975	694052.85	1322161.69	Картометрический метод	0.1	-
40976	693971.89	1322064.06	Картометрический метод	0.1	-
40977	693878.23	1321945.39	Картометрический метод	0.1	-
40978	693793.29	1321846.97	Картометрический метод	0.1	-
40979	693684.93	1321726.81	Картометрический метод	0.1	-
40980	693299.15	1321034.11	Картометрический метод	0.1	-
40981	692979.18	1320541.02	Картометрический метод	0.1	-
40982	692048.65	1318884.86	Картометрический метод	0.1	-
40983	691840.38	1318545.39	Картометрический метод	0.1	-
40984	690935.59	1317461.47	Картометрический метод	0.1	-
40985	690518.77	1316984.24	Картометрический метод	0.1	-
40986	690478.51	1316939.51	Картометрический метод	0.1	-
40987	690441.85	1316904.91	Картометрический метод	0.1	-
40988	689634.05	1316245.47	Картометрический метод	0.1	-
40989	689591.93	1316211.87	Картометрический метод	0.1	-
40990	689556.41	1316183.03	Картометрический метод	0.1	-
40991	689555.81	1316182.61	Картометрический метод	0.1	-
40992	689202.79	1315973.16	Картометрический метод	0.1	-
40993	689053.30	1315888.22	Картометрический метод	0.1	-

2. Сведения о характерных точках границ объекта					
Обозначение характерных точек границ	Координаты, м		Метод определения координат характерной точки	Средняя квадратическая погрешность положения характерной точки (Mt), м	Описание обозначения точки на местности (при наличии)
	X	Y			
1	2	3	4	5	6
40994	689007.72	1315861.47	Картометрический метод	0.1	-
40995	688972.70	1315833.02	Картометрический метод	0.1	-
40996	688937.91	1315796.44	Картометрический метод	0.1	-
40997	688873.39	1315706.35	Картометрический метод	0.1	-
40998	688808.67	1315615.17	Картометрический метод	0.1	-
40999	688521.81	1315221.99	Картометрический метод	0.1	-
41000	688103.42	1314643.21	Картометрический метод	0.1	-
41001	688017.98	1314530.51	Картометрический метод	0.1	-
41002	687970.10	1314456.70	Картометрический метод	0.1	-
41003	687945.21	1314408.48	Картометрический метод	0.1	-
41004	687929.08	1314365.17	Картометрический метод	0.1	-
41005	687905.96	1314262.35	Картометрический метод	0.1	-
41006	687895.08	1314211.94	Картометрический метод	0.1	-
41007	687883.64	1314158.03	Картометрический метод	0.1	-
41008	687884.25	1314091.58	Картометрический метод	0.1	-
41009	687904.73	1314085.84	Картометрический метод	0.1	-
41010	687863.40	1313992.72	Картометрический метод	0.1	-
41011	687703.82	1313690.67	Картометрический метод	0.1	-
41012	687633.46	1313532.96	Картометрический метод	0.1	-
41013	687420.39	1312919.53	Картометрический метод	0.1	-
41014	687407.47	1312896.65	Картометрический метод	0.1	-
41015	687368.98	1312846.85	Картометрический метод	0.1	-
41016	687326.80	1312809.53	Картометрический метод	0.1	-
41017	687126.55	1312495.14	Картометрический метод	0.1	-
41018	687115.49	1312417.11	Картометрический метод	0.1	-

2. Сведения о характерных точках границ объекта					
Обозначение характерных точек границ	Координаты, м		Метод определения координат характерной точки	Средняя квадратическая погрешность положения характерной точки (Mt), м	Описание обозначения точки на местности (при наличии)
	X	Y			
1	2	3	4	5	6
41019	687124.34	1312337.45	Картометрический метод	0.1	-
41020	687181.32	1312181.42	Картометрический метод	0.1	-
41021	687185.06	1312156.18	Картометрический метод	0.1	-
41022	687181.12	1312122.35	Картометрический метод	0.1	-
41023	687172.03	1312105.28	Картометрический метод	0.1	-
41024	687130.27	1312081.44	Картометрический метод	0.1	-
41025	687028.12	1312083.52	Картометрический метод	0.1	-
41026	686657.83	1311959.52	Картометрический метод	0.1	-
41027	686600.54	1311906.87	Картометрический метод	0.1	-
41028	686583.99	1311876.55	Картометрический метод	0.1	-
41029	686502.00	1311733.09	Картометрический метод	0.1	-
41030	686469.70	1311694.51	Картометрический метод	0.1	-
41031	686256.37	1311488.91	Картометрический метод	0.1	-
41032	686148.56	1311354.38	Картометрический метод	0.1	-
41033	685925.35	1311043.69	Картометрический метод	0.1	-
41034	685907.15	1311024.72	Картометрический метод	0.1	-
41035	685741.95	1310871.72	Картометрический метод	0.1	-
41036	685711.92	1310821.63	Картометрический метод	0.1	-
41037	685400.13	1310043.93	Картометрический метод	0.1	-
41038	685396.87	1310024.45	Картометрический метод	0.1	-
41039	685377.95	1309869.40	Картометрический метод	0.1	-
41040	685358.74	1309812.30	Картометрический метод	0.1	-
41041	685012.52	1309222.25	Картометрический метод	0.1	-
41042	685001.45	1309196.99	Картометрический метод	0.1	-
41043	684997.48	1309184.41	Картометрический метод	0.1	-

2. Сведения о характерных точках границ объекта					
Обозначение характерных точек границ	Координаты, м		Метод определения координат характерной точки	Средняя квадратическая погрешность положения характерной точки (Mt), м	Описание обозначения точки на местности (при наличии)
	X	Y			
1	2	3	4	5	6
41044	684988.22	1309138.85	Картометрический метод	0.1	-
41045	685015.34	1308856.12	Картометрический метод	0.1	-
41046	685015.36	1308811.30	Картометрический метод	0.1	-
41047	685008.24	1308780.04	Картометрический метод	0.1	-
41048	684995.44	1308756.06	Картометрический метод	0.1	-
41049	684976.16	1308732.50	Картометрический метод	0.1	-
41050	684945.32	1308707.65	Картометрический метод	0.1	-
41051	684889.53	1308649.69	Картометрический метод	0.1	-
41052	684866.92	1308616.32	Картометрический метод	0.1	-
41053	684850.89	1308584.12	Картометрический метод	0.1	-
41054	684828.86	1308529.25	Картометрический метод	0.1	-
41055	684825.97	1308515.97	Картометрический метод	0.1	-
41056	684769.88	1308216.65	Картометрический метод	0.1	-
41057	684736.58	1308146.27	Картометрический метод	0.1	-
41058	684721.81	1308130.19	Картометрический метод	0.1	-
41059	684689.67	1308100.23	Картометрический метод	0.1	-
41060	684597.17	1308020.83	Картометрический метод	0.1	-
41061	684571.25	1307993.54	Картометрический метод	0.1	-
41062	684529.31	1307945.24	Картометрический метод	0.1	-
41063	684395.03	1307554.87	Картометрический метод	0.1	-
41064	684382.87	1307526.24	Картометрический метод	0.1	-
41065	684363.64	1307486.82	Картометрический метод	0.1	-
41066	684297.01	1307375.09	Картометрический метод	0.1	-
41067	683941.90	1306891.56	Картометрический метод	0.1	-
41068	683909.57	1306833.03	Картометрический метод	0.1	-

2. Сведения о характерных точках границ объекта					
Обозначение характерных точек границ	Координаты, м		Метод определения координат характерной точки	Средняя квадратическая погрешность положения характерной точки (Mt), м	Описание обозначения точки на местности (при наличии)
	X	Y			
1	2	3	4	5	6
41069	683896.74	1306796.53	Картометрический метод	0.1	-
41070	683890.77	1306762.13	Картометрический метод	0.1	-
41071	683888.72	1306712.81	Картометрический метод	0.1	-
41072	683888.91	1306696.27	Картометрический метод	0.1	-
41073	683929.20	1306296.04	Картометрический метод	0.1	-
41074	683927.50	1306236.78	Картометрический метод	0.1	-
41075	683922.13	1306171.19	Картометрический метод	0.1	-
41076	683915.81	1306136.93	Картометрический метод	0.1	-
41077	683899.68	1306094.63	Картометрический метод	0.1	-
41078	683878.32	1306062.10	Картометрический метод	0.1	-
41079	683660.39	1305804.23	Картометрический метод	0.1	-
41080	683634.66	1305754.22	Картометрический метод	0.1	-
41081	683609.83	1305683.31	Картометрический метод	0.1	-
41082	683600.92	1305638.24	Картометрический метод	0.1	-
41083	683602.15	1305592.46	Картометрический метод	0.1	-
41084	683637.73	1305228.76	Картометрический метод	0.1	-
41085	683635.45	1305158.46	Картометрический метод	0.1	-
41086	683620.70	1305101.74	Картометрический метод	0.1	-
41087	683592.24	1305029.56	Картометрический метод	0.1	-
41088	683519.61	1304899.53	Картометрический метод	0.1	-
41089	683480.16	1304848.17	Картометрический метод	0.1	-
41090	683468.24	1304807.66	Картометрический метод	0.1	-
41091	683311.67	1304000.05	Картометрический метод	0.1	-
41092	683280.23	1303920.77	Картометрический метод	0.1	-
41093	683249.63	1303864.96	Картометрический метод	0.1	-

2. Сведения о характерных точках границ объекта					
Обозначение характерных точек границ	Координаты, м		Метод определения координат характерной точки	Средняя квадратическая погрешность положения характерной точки (Mt), м	Описание обозначения точки на местности (при наличии)
	X	Y			
1	2	3	4	5	6
41094	683217.49	1303818.75	Картометрический метод	0.1	-
41095	683176.59	1303767.55	Картометрический метод	0.1	-
41096	683144.74	1303735.73	Картометрический метод	0.1	-
41097	683101.00	1303719.17	Картометрический метод	0.1	-
41098	683021.21	1303710.91	Картометрический метод	0.1	-
41099	682332.80	1303654.87	Картометрический метод	0.1	-
41100	682229.60	1303634.38	Картометрический метод	0.1	-
41101	682178.36	1303609.63	Картометрический метод	0.1	-
41102	682112.13	1303550.16	Картометрический метод	0.1	-
41103	681755.36	1303168.96	Картометрический метод	0.1	-
41104	681734.29	1303138.99	Картометрический метод	0.1	-
41105	681693.62	1303060.70	Картометрический метод	0.1	-
41106	681663.47	1302996.45	Картометрический метод	0.1	-
41107	681651.98	1302952.51	Картометрический метод	0.1	-
41108	681651.00	1302682.45	Картометрический метод	0.1	-
41109	681655.70	1302609.04	Картометрический метод	0.1	-
41110	681648.50	1302584.17	Картометрический метод	0.1	-
41111	681625.33	1302524.59	Картометрический метод	0.1	-
41112	681604.42	1302462.60	Картометрический метод	0.1	-
41113	681598.17	1302417.37	Картометрический метод	0.1	-
41114	681606.61	1302377.70	Картометрический метод	0.1	-
41115	681634.35	1302312.55	Картометрический метод	0.1	-
41116	681662.02	1302259.60	Картометрический метод	0.1	-
41117	681914.09	1301908.26	Картометрический метод	0.1	-
41118	681929.94	1301868.13	Картометрический метод	0.1	-

2. Сведения о характерных точках границ объекта					
Обозначение характерных точек границ	Координаты, м		Метод определения координат характерной точки	Средняя квадратическая погрешность положения характерной точки (Mt), м	Описание обозначения точки на местности (при наличии)
	X	Y			
1	2	3	4	5	6
41119	681931.07	1301833.42	Картометрический метод	0.1	-
41120	681910.25	1301762.25	Картометрический метод	0.1	-
41121	681893.06	1301744.78	Картометрический метод	0.1	-
41122	681822.67	1301703.25	Картометрический метод	0.1	-
41123	681710.19	1301617.47	Картометрический метод	0.1	-
41124	681692.37	1301599.16	Картометрический метод	0.1	-
41125	681565.93	1301318.51	Картометрический метод	0.1	-
41126	681554.96	1301300.10	Картометрический метод	0.1	-
41127	681547.71	1301291.45	Картометрический метод	0.1	-
41128	681394.04	1301125.51	Картометрический метод	0.1	-
41129	681370.33	1301087.76	Картометрический метод	0.1	-
41130	681362.94	1301058.71	Картометрический метод	0.1	-
41131	681347.75	1300996.44	Картометрический метод	0.1	-
41132	681305.52	1300780.49	Картометрический метод	0.1	-
41133	681299.56	1300719.00	Картометрический метод	0.1	-
41134	681310.13	1300657.01	Картометрический метод	0.1	-
41135	681339.42	1300614.59	Картометрический метод	0.1	-
41136	681352.45	1300603.59	Картометрический метод	0.1	-
41137	681399.41	1300564.77	Картометрический метод	0.1	-
41138	681436.57	1300534.13	Картометрический метод	0.1	-
41139	681454.80	1300481.39	Картометрический метод	0.1	-
41140	681466.84	1300330.84	Картометрический метод	0.1	-
41141	681483.60	1300276.19	Картометрический метод	0.1	-
41142	681485.82	1300232.71	Картометрический метод	0.1	-
41143	681472.25	1300011.26	Картометрический метод	0.1	-

2. Сведения о характерных точках границ объекта					
Обозначение характерных точек границ	Координаты, м		Метод определения координат характерной точки	Средняя квадратическая погрешность положения характерной точки (Mt), м	Описание обозначения точки на местности (при наличии)
	X	Y			
1	2	3	4	5	6
41144	681450.87	1299921.22	Картометрический метод	0.1	-
41145	681437.06	1299896.60	Картометрический метод	0.1	-
41146	681367.40	1299823.92	Картометрический метод	0.1	-
41147	681211.42	1299602.46	Картометрический метод	0.1	-
41148	681091.63	1299320.33	Картометрический метод	0.1	-
41149	681087.49	1299302.74	Картометрический метод	0.1	-
41150	681099.12	1299262.09	Картометрический метод	0.1	-
41151	681101.17	1299248.27	Картометрический метод	0.1	-
41152	681100.98	1299229.01	Картометрический метод	0.1	-
41153	681098.79	1299203.78	Картометрический метод	0.1	-
41154	681092.72	1299182.47	Картометрический метод	0.1	-
41155	681087.47	1299154.92	Картометрический метод	0.1	-
41156	681092.83	1299126.43	Картометрический метод	0.1	-
41157	681119.53	1299090.20	Картометрический метод	0.1	-
41158	681124.89	1299076.42	Картометрический метод	0.1	-
41159	681123.56	1299038.86	Картометрический метод	0.1	-
41160	681119.93	1299025.86	Картометрический метод	0.1	-
41161	681111.16	1298994.47	Картометрический метод	0.1	-
41162	681078.05	1298949.98	Картометрический метод	0.1	-
41163	681014.76	1298877.10	Картометрический метод	0.1	-
41164	680991.34	1298845.04	Картометрический метод	0.1	-
41165	680972.42	1298781.85	Картометрический метод	0.1	-
41166	680957.48	1298753.22	Картометрический метод	0.1	-
41167	680940.74	1298732.51	Картометрический метод	0.1	-
41168	680917.44	1298708.48	Картометрический метод	0.1	-

2. Сведения о характерных точках границ объекта					
Обозначение характерных точек границ	Координаты, м		Метод определения координат характерной точки	Средняя квадратическая погрешность положения характерной точки (Mt), м	Описание обозначения точки на местности (при наличии)
	X	Y			
1	2	3	4	5	6
41169	680883.63	1298681.01	Картометрический метод	0.1	-
41170	680854.59	1298667.42	Картометрический метод	0.1	-
41171	680826.58	1298664.22	Картометрический метод	0.1	-
41172	680790.28	1298665.46	Картометрический метод	0.1	-
41173	680759.07	1298659.93	Картометрический метод	0.1	-
41174	680742.51	1298655.10	Картометрический метод	0.1	-
41175	680724.97	1298640.14	Картометрический метод	0.1	-
41176	680566.14	1298412.47	Картометрический метод	0.1	-
41177	680560.34	1298406.06	Картометрический метод	0.1	-
41178	680540.33	1298384.85	Картометрический метод	0.1	-
41179	680495.42	1298366.38	Картометрический метод	0.1	-
41180	680459.33	1298357.52	Картометрический метод	0.1	-
41181	680419.23	1298353.34	Картометрический метод	0.1	-
41182	680376.59	1298349.03	Картометрический метод	0.1	-
41183	680325.38	1298347.64	Картометрический метод	0.1	-
41184	680217.25	1298343.36	Картометрический метод	0.1	-
41185	680111.88	1298327.37	Картометрический метод	0.1	-
41186	680060.61	1298323.36	Картометрический метод	0.1	-
41187	680012.31	1298321.09	Картометрический метод	0.1	-
41188	679795.17	1298316.07	Картометрический метод	0.1	-
41189	679772.20	1298315.34	Картометрический метод	0.1	-
41190	679755.93	1298314.23	Картометрический метод	0.1	-
41191	679698.46	1298304.15	Картометрический метод	0.1	-
41192	679589.58	1298274.17	Картометрический метод	0.1	-
41193	679471.04	1298237.12	Картометрический метод	0.1	-

2. Сведения о характерных точках границ объекта					
Обозначение характерных точек границ	Координаты, м		Метод определения координат характерной точки	Средняя квадратическая погрешность положения характерной точки (Mt), м	Описание обозначения точки на местности (при наличии)
	X	Y			
1	2	3	4	5	6
41194	679430.72	1298227.57	Картометрический метод	0.1	-
41195	679358.83	1298218.62	Картометрический метод	0.1	-
41196	679141.02	1298201.24	Картометрический метод	0.1	-
41197	678890.16	1298227.12	Картометрический метод	0.1	-
41198	678876.23	1298229.53	Картометрический метод	0.1	-
41199	678838.67	1298239.54	Картометрический метод	0.1	-
41200	678799.67	1298262.18	Картометрический метод	0.1	-
41201	678755.88	1298284.89	Картометрический метод	0.1	-
41202	678637.36	1298362.07	Картометрический метод	0.1	-
41203	678501.09	1298349.90	Картометрический метод	0.1	-
41204	678372.29	1298353.17	Картометрический метод	0.1	-
41205	678346.14	1298350.98	Картометрический метод	0.1	-
41206	678322.96	1298346.75	Картометрический метод	0.1	-
41207	678307.20	1298338.91	Картометрический метод	0.1	-
41208	678264.58	1298312.33	Картометрический метод	0.1	-
41209	678220.64	1298282.42	Картометрический метод	0.1	-
41210	678196.93	1298260.25	Картометрический метод	0.1	-
41211	678189.92	1298252.39	Картометрический метод	0.1	-
41212	678166.54	1298223.61	Картометрический метод	0.1	-
41213	677754.12	1297693.86	Картометрический метод	0.1	-
41214	677736.97	1297664.28	Картометрический метод	0.1	-
41215	677729.66	1297642.87	Картометрический метод	0.1	-
41216	677723.63	1297598.53	Картометрический метод	0.1	-
41217	677714.13	1297504.57	Картометрический метод	0.1	-
41218	677709.82	1297482.46	Картометрический метод	0.1	-

2. Сведения о характерных точках границ объекта					
Обозначение характерных точек границ	Координаты, м		Метод определения координат характерной точки	Средняя квадратическая погрешность положения характерной точки (Mt), м	Описание обозначения точки на местности (при наличии)
	X	Y			
1	2	3	4	5	6
41219	677693.56	1297442.12	Картометрический метод	0.1	-
41220	677636.66	1297319.61	Картометрический метод	0.1	-
41221	677616.46	1297290.30	Картометрический метод	0.1	-
41222	677599.28	1297270.01	Картометрический метод	0.1	-
41223	676965.44	1296695.58	Картометрический метод	0.1	-
41224	676916.27	1296645.67	Картометрический метод	0.1	-
41225	676844.51	1296556.20	Картометрический метод	0.1	-
41226	676824.81	1296521.37	Картометрический метод	0.1	-
41227	676821.91	1296496.56	Картометрический метод	0.1	-
41228	676829.92	1296416.98	Картометрический метод	0.1	-
41229	676830.02	1296389.52	Картометрический метод	0.1	-
41230	676812.36	1296330.91	Картометрический метод	0.1	-
41231	676790.49	1296295.11	Картометрический метод	0.1	-
41232	676753.64	1296256.40	Картометрический метод	0.1	-
41233	676666.50	1296174.27	Картометрический метод	0.1	-
41234	676652.69	1296164.30	Картометрический метод	0.1	-
41235	676612.39	1296142.05	Картометрический метод	0.1	-
41236	676561.13	1296119.70	Картометрический метод	0.1	-
41237	676535.96	1296104.98	Картометрический метод	0.1	-
41238	676516.44	1296088.71	Картометрический метод	0.1	-
41239	676506.84	1296078.38	Картометрический метод	0.1	-
41240	676377.97	1295876.47	Картометрический метод	0.1	-
41241	676339.88	1295824.40	Картометрический метод	0.1	-
41242	676293.09	1295774.41	Картометрический метод	0.1	-
41243	676181.37	1295677.55	Картометрический метод	0.1	-

2. Сведения о характерных точках границ объекта					
Обозначение характерных точек границ	Координаты, м		Метод определения координат характерной точки	Средняя квадратическая погрешность положения характерной точки (Mt), м	Описание обозначения точки на местности (при наличии)
	X	Y			
1	2	3	4	5	6
41244	676041.59	1295546.21	Картометрический метод	0.1	-
41245	675440.41	1295073.29	Картометрический метод	0.1	-
41246	674980.72	1294711.20	Картометрический метод	0.1	-
41247	674841.56	1294560.31	Картометрический метод	0.1	-
41248	674829.74	1294549.08	Картометрический метод	0.1	-
41249	674785.19	1294522.31	Картометрический метод	0.1	-
41250	674723.26	1294478.53	Картометрический метод	0.1	-
41251	674694.43	1294443.79	Картометрический метод	0.1	-
41252	674645.12	1294348.28	Картометрический метод	0.1	-
41253	674628.01	1294320.77	Картометрический метод	0.1	-
41254	674609.72	1294301.98	Картометрический метод	0.1	-
41255	674589.19	1294287.78	Картометрический метод	0.1	-
41256	674553.66	1294267.41	Картометрический метод	0.1	-
41257	673735.28	1293871.67	Картометрический метод	0.1	-
41258	673674.82	1293846.62	Картометрический метод	0.1	-
41259	673562.85	1293816.88	Картометрический метод	0.1	-
41260	673505.33	1293792.17	Картометрический метод	0.1	-
41261	673005.22	1293518.95	Картометрический метод	0.1	-
41262	672695.70	1293352.61	Картометрический метод	0.1	-
41263	672659.37	1293335.44	Картометрический метод	0.1	-
41264	672562.96	1293281.26	Картометрический метод	0.1	-
41265	672208.37	1293084.83	Картометрический метод	0.1	-
41266	672017.47	1292985.27	Картометрический метод	0.1	-
41267	671890.82	1292918.51	Картометрический метод	0.1	-
41268	671842.07	1292896.08	Картометрический метод	0.1	-

2. Сведения о характерных точках границ объекта					
Обозначение характерных точек границ	Координаты, м		Метод определения координат характерной точки	Средняя квадратическая погрешность положения характерной точки (Mt), м	Описание обозначения точки на местности (при наличии)
	X	Y			
1	2	3	4	5	6
41269	671705.67	1292838.21	Картометрический метод	0.1	-
41270	671635.57	1292798.46	Картометрический метод	0.1	-
41271	671551.82	1292750.58	Картометрический метод	0.1	-
41272	671463.81	1292668.00	Картометрический метод	0.1	-
41273	671278.38	1292507.32	Картометрический метод	0.1	-
41274	671249.19	1292476.02	Картометрический метод	0.1	-
41275	671182.92	1292433.34	Картометрический метод	0.1	-
41276	671122.45	1292410.96	Картометрический метод	0.1	-
41277	670836.08	1292355.41	Картометрический метод	0.1	-
41278	670790.26	1292350.01	Картометрический метод	0.1	-
41279	670691.05	1292349.22	Картометрический метод	0.1	-
41280	670334.22	1292346.96	Картометрический метод	0.1	-
41281	670034.86	1292345.92	Картометрический метод	0.1	-
41282	669945.32	1292348.19	Картометрический метод	0.1	-
41283	669519.83	1292345.89	Картометрический метод	0.1	-
41284	669315.82	1292349.16	Картометрический метод	0.1	-
41285	669279.14	1292361.48	Картометрический метод	0.1	-
41286	669258.26	1292371.06	Картометрический метод	0.1	-
41287	669230.81	1292388.35	Картометрический метод	0.1	-
41288	669210.98	1292407.04	Картометрический метод	0.1	-
41289	669191.36	1292429.72	Картометрический метод	0.1	-
41290	669147.22	1292495.87	Картометрический метод	0.1	-
41291	668987.43	1292750.35	Картометрический метод	0.1	-
41292	668901.33	1292888.27	Картометрический метод	0.1	-
41293	668886.60	1292907.60	Картометрический метод	0.1	-

2. Сведения о характерных точках границ объекта					
Обозначение характерных точек границ	Координаты, м		Метод определения координат характерной точки	Средняя квадратическая погрешность положения характерной точки (Mt), м	Описание обозначения точки на местности (при наличии)
	X	Y			
1	2	3	4	5	6
41294	668853.02	1292940.75	Картометрический метод	0.1	-
41295	668792.94	1292972.88	Картометрический метод	0.1	-
41296	668745.75	1292993.01	Картометрический метод	0.1	-
41297	668725.01	1292998.44	Картометрический метод	0.1	-
41298	668676.24	1292996.36	Картометрический метод	0.1	-
41299	668611.61	1292991.96	Картометрический метод	0.1	-
41300	668591.79	1292987.54	Картометрический метод	0.1	-
41301	668540.85	1292967.16	Картометрический метод	0.1	-
41302	668501.49	1292936.38	Картометрический метод	0.1	-
41303	668463.88	1292901.22	Картометрический метод	0.1	-
41304	668255.32	1292680.46	Картометрический метод	0.1	-
41305	668220.99	1292651.45	Картометрический метод	0.1	-
41306	668185.11	1292615.71	Картометрический метод	0.1	-
41307	668034.97	1292484.98	Картометрический метод	0.1	-
41308	668005.75	1292465.29	Картометрический метод	0.1	-
41309	667966.10	1292445.13	Картометрический метод	0.1	-
41310	667931.35	1292436.78	Картометрический метод	0.1	-
41311	667907.53	1292436.85	Картометрический метод	0.1	-
41312	667778.98	1292479.22	Картометрический метод	0.1	-
41313	667748.47	1292482.74	Картометрический метод	0.1	-
41314	667724.69	1292480.01	Картометрический метод	0.1	-
41315	667652.27	1292450.72	Картометрический метод	0.1	-
41316	667616.25	1292436.52	Картометрический метод	0.1	-
41317	667366.84	1292337.83	Картометрический метод	0.1	-
41318	667295.39	1292304.51	Картометрический метод	0.1	-

2. Сведения о характерных точках границ объекта					
Обозначение характерных точек границ	Координаты, м		Метод определения координат характерной точки	Средняя квадратическая погрешность положения характерной точки (Mt), м	Описание обозначения точки на местности (при наличии)
	X	Y			
1	2	3	4	5	6
41319	667281.80	1292295.06	Картометрический метод	0.1	-
41320	667219.21	1292239.56	Картометрический метод	0.1	-
41321	667178.20	1292207.21	Картометрический метод	0.1	-
41322	666803.74	1291975.55	Картометрический метод	0.1	-
41323	666742.24	1291931.18	Картометрический метод	0.1	-
41324	666460.86	1291650.46	Картометрический метод	0.1	-
41325	666413.54	1291611.79	Картометрический метод	0.1	-
41326	666349.29	1291570.81	Картометрический метод	0.1	-
41327	666286.70	1291535.17	Картометрический метод	0.1	-
41328	666168.29	1291427.55	Картометрический метод	0.1	-
41329	666053.80	1291345.85	Картометрический метод	0.1	-
41330	665626.96	1290575.31	Картометрический метод	0.1	-
41331	665560.72	1290498.89	Картометрический метод	0.1	-
41332	665461.92	1290427.23	Картометрический метод	0.1	-
41333	665130.25	1290258.26	Картометрический метод	0.1	-
41334	665107.80	1290248.36	Картометрический метод	0.1	-
41335	664375.00	1289999.39	Картометрический метод	0.1	-
41336	664348.58	1289992.63	Картометрический метод	0.1	-
41337	664093.23	1289950.65	Картометрический метод	0.1	-
41338	664054.33	1289939.54	Картометрический метод	0.1	-
41339	664004.72	1289919.78	Картометрический метод	0.1	-
41340	663882.41	1289868.81	Картометрический метод	0.1	-
41341	663834.23	1289847.47	Картометрический метод	0.1	-
41342	663844.94	1289817.11	Картометрический метод	0.1	-
41343	663858.19	1289789.62	Картометрический метод	0.1	-

2. Сведения о характерных точках границ объекта					
Обозначение характерных точек границ	Координаты, м		Метод определения координат характерной точки	Средняя квадратическая погрешность положения характерной точки (Mt), м	Описание обозначения точки на местности (при наличии)
	X	Y			
1	2	3	4	5	6
41344	663862.29	1289759.51	Картометрический метод	0.1	-
41345	663860.47	1289741.39	Картометрический метод	0.1	-
41346	663841.72	1289727.21	Картометрический метод	0.1	-
41347	663749.90	1289659.79	Картометрический метод	0.1	-
41348	663542.70	1289645.26	Картометрический метод	0.1	-
41349	662382.39	1290081.79	Картометрический метод	0.1	-
41350	662340.10	1290084.35	Картометрический метод	0.1	-
41351	662344.73	1290109.41	Картометрический метод	0.1	-
41352	662529.56	1290051.72	Картометрический метод	0.1	-
41353	663535.98	1289660.60	Картометрический метод	0.1	-
41354	663726.90	1289671.32	Картометрический метод	0.1	-
41355	663840.10	1289748.77	Картометрический метод	0.1	-
41356	663837.70	1289779.50	Картометрический метод	0.1	-
41357	663808.79	1289855.85	Картометрический метод	0.1	-
41358	663765.56	1289897.72	Картометрический метод	0.1	-
41359	663529.06	1289944.51	Картометрический метод	0.1	-
41360	663262.55	1290059.16	Картометрический метод	0.1	-
41361	663091.12	1290046.42	Картометрический метод	0.1	-
41362	662735.11	1290163.81	Картометрический метод	0.1	-
41363	662583.40	1290124.95	Картометрический метод	0.1	-
41364	662362.95	1290181.68	Картометрический метод	0.1	-
41365	662361.09	1290170.05	Картометрический метод	0.1	-
41366	662133.37	1290221.49	Картометрический метод	0.1	-
41367	661963.13	1290135.86	Картометрический метод	0.1	-
41368	661679.92	1289943.96	Картометрический метод	0.1	-

2. Сведения о характерных точках границ объекта					
Обозначение характерных точек границ	Координаты, м		Метод определения координат характерной точки	Средняя квадратическая погрешность положения характерной точки (Mt), м	Описание обозначения точки на местности (при наличии)
	X	Y			
1	2	3	4	5	6
41369	661555.23	1289891.23	Картометрический метод	0.1	-
41370	661171.40	1289622.66	Картометрический метод	0.1	-
41371	661154.68	1289609.77	Картометрический метод	0.1	-
41372	660857.65	1289432.35	Картометрический метод	0.1	-
41373	660769.05	1289380.04	Картометрический метод	0.1	-
41374	660763.45	1289378.49	Картометрический метод	0.1	-
41375	660418.29	1289365.18	Картометрический метод	0.1	-
41376	660414.02	1289365.76	Картометрический метод	0.1	-
41377	660273.84	1289414.64	Картометрический метод	0.1	-
41378	660058.23	1289356.57	Картометрический метод	0.1	-
41379	659886.28	1289248.61	Картометрический метод	0.1	-
41380	659858.68	1289227.56	Картометрический метод	0.1	-
41381	659833.65	1289190.78	Картометрический метод	0.1	-
41382	659794.62	1289118.48	Картометрический метод	0.1	-
41383	659792.97	1289116.28	Картометрический метод	0.1	-
41384	659756.75	1289079.06	Картометрический метод	0.1	-
41385	659752.86	1289076.48	Картометрический метод	0.1	-
41386	659623.76	1289025.97	Картометрический метод	0.1	-
41387	659477.36	1288948.98	Картометрический метод	0.1	-
41388	659195.16	1288787.69	Картометрический метод	0.1	-
41389	659192.24	1288786.52	Картометрический метод	0.1	-
41390	659141.48	1288774.55	Картометрический метод	0.1	-
41391	659084.08	1288770.84	Картометрический метод	0.1	-
41392	659049.26	1288762.01	Картометрический метод	0.1	-
41393	658849.51	1288559.49	Картометрический метод	0.1	-

2. Сведения о характерных точках границ объекта					
Обозначение характерных точек границ	Координаты, м		Метод определения координат характерной точки	Средняя квадратическая погрешность положения характерной точки (Mt), м	Описание обозначения точки на местности (при наличии)
	X	Y			
1	2	3	4	5	6
41394	658842.00	1288442.86	Картометрический метод	0.1	-
41395	658872.45	1288261.68	Картометрический метод	0.1	-
41396	658973.44	1287980.84	Картометрический метод	0.1	-
41397	658948.09	1287791.09	Картометрический метод	0.1	-
41398	658866.04	1287674.80	Картометрический метод	0.1	-
41399	658167.57	1287491.38	Картометрический метод	0.1	-
41400	658042.62	1287459.51	Картометрический метод	0.1	-
41401	657934.26	1287411.04	Картометрический метод	0.1	-
41402	657839.79	1287385.47	Картометрический метод	0.1	-
41403	657587.47	1287317.20	Картометрический метод	0.1	-
41404	657068.08	1287163.82	Картометрический метод	0.1	-
41405	657030.18	1287142.62	Картометрический метод	0.1	-
41406	656750.34	1286756.60	Картометрический метод	0.1	-
41407	656438.67	1286331.47	Картометрический метод	0.1	-
41408	655816.99	1285483.48	Картометрический метод	0.1	-
41409	655574.48	1285154.70	Картометрический метод	0.1	-
41410	655498.70	1285050.86	Картометрический метод	0.1	-
41411	655444.47	1284976.17	Картометрический метод	0.1	-
41412	655237.95	1284684.67	Картометрический метод	0.1	-
41413	655134.23	1284633.34	Картометрический метод	0.1	-
41414	655045.60	1284598.95	Картометрический метод	0.1	-
41415	654555.43	1284367.43	Картометрический метод	0.1	-
41416	654247.16	1284225.79	Картометрический метод	0.1	-
41417	654230.55	1284213.15	Картометрический метод	0.1	-
41418	654196.86	1284187.11	Картометрический метод	0.1	-

2. Сведения о характерных точках границ объекта					
Обозначение характерных точек границ	Координаты, м		Метод определения координат характерной точки	Средняя квадратическая погрешность положения характерной точки (Mt), м	Описание обозначения точки на местности (при наличии)
	X	Y			
1	2	3	4	5	6
41419	654160.76	1284145.03	Картометрический метод	0.1	-
41420	653961.05	1283708.40	Картометрический метод	0.1	-
41421	653944.53	1283619.98	Картометрический метод	0.1	-
41422	653937.73	1283516.32	Картометрический метод	0.1	-
41423	653937.41	1283514.33	Картометрический метод	0.1	-
41424	653907.54	1283396.92	Картометрический метод	0.1	-
41425	653906.33	1283393.97	Картометрический метод	0.1	-
41426	653903.67	1283390.85	Картометрический метод	0.1	-
41427	653683.24	1283211.02	Картометрический метод	0.1	-
41428	653555.89	1283107.12	Картометрический метод	0.1	-
41429	653468.39	1283036.06	Картометрический метод	0.1	-
41430	653344.91	1282884.61	Картометрический метод	0.1	-
41431	653144.83	1282716.41	Картометрический метод	0.1	-
41432	652871.82	1282497.59	Картометрический метод	0.1	-
41433	652869.04	1282495.96	Картометрический метод	0.1	-
41434	652741.31	1282444.81	Картометрический метод	0.1	-
41435	652243.84	1282340.07	Картометрический метод	0.1	-
41436	651848.58	1282252.30	Картометрический метод	0.1	-
41437	651723.36	1282284.75	Картометрический метод	0.1	-
41438	651544.33	1282335.06	Картометрический метод	0.1	-
41439	651469.60	1282347.70	Картометрический метод	0.1	-
41440	651406.24	1282349.03	Картометрический метод	0.1	-
41441	651360.20	1282312.00	Картометрический метод	0.1	-
41442	651059.08	1281999.56	Картометрический метод	0.1	-
41443	651060.80	1281997.66	Картометрический метод	0.1	-

2. Сведения о характерных точках границ объекта					
Обозначение характерных точек границ	Координаты, м		Метод определения координат характерной точки	Средняя квадратическая погрешность положения характерной точки (Mt), м	Описание обозначения точки на местности (при наличии)
	X	Y			
1	2	3	4	5	6
41444	651054.10	1281991.62	Картометрический метод	0.1	-
41445	651052.83	1281993.05	Картометрический метод	0.1	-
41446	650964.43	1281901.33	Картометрический метод	0.1	-
41447	650426.05	1281628.39	Картометрический метод	0.1	-
41448	650223.42	1281522.24	Картометрический метод	0.1	-
41449	649915.60	1281353.95	Картометрический метод	0.1	-
41450	649804.59	1281271.01	Картометрический метод	0.1	-
41451	649443.06	1280986.49	Картометрический метод	0.1	-
41452	649319.63	1280865.18	Картометрический метод	0.1	-
41453	648906.67	1280409.53	Картометрический метод	0.1	-
41454	648663.31	1280153.31	Картометрический метод	0.1	-
41455	648644.04	1280092.19	Картометрический метод	0.1	-
41456	648631.34	1279966.64	Картометрический метод	0.1	-
41457	648618.60	1279887.63	Картометрический метод	0.1	-
41458	648616.99	1279883.43	Картометрический метод	0.1	-
41459	648572.78	1279814.61	Картометрический метод	0.1	-
41460	648462.34	1279704.93	Картометрический метод	0.1	-
41461	648334.40	1279618.45	Картометрический метод	0.1	-
41462	648120.89	1279559.04	Картометрический метод	0.1	-
41463	648007.66	1279409.60	Картометрический метод	0.1	-
41464	648004.52	1279406.79	Картометрический метод	0.1	-
41465	647895.47	1279328.55	Картометрический метод	0.1	-
41466	648148.66	1279115.64	Картометрический метод	0.1	-
41467	648184.86	1279080.54	Картометрический метод	0.1	-
41468	648360.00	1278939.78	Картометрический метод	0.1	-

2. Сведения о характерных точках границ объекта					
Обозначение характерных точек границ	Координаты, м		Метод определения координат характерной точки	Средняя квадратическая погрешность положения характерной точки (Mt), м	Описание обозначения точки на местности (при наличии)
	X	Y			
1	2	3	4	5	6
41469	648493.25	1278821.78	Картометрический метод	0.1	-
41470	648901.68	1278477.70	Картометрический метод	0.1	-
41471	648963.34	1278434.85	Картометрический метод	0.1	-
41472	649033.41	1278398.67	Картометрический метод	0.1	-
41473	649105.24	1278376.66	Картометрический метод	0.1	-
41474	649182.97	1278361.62	Картометрический метод	0.1	-
41475	649708.25	1278328.38	Картометрический метод	0.1	-
41476	649851.94	1278320.34	Картометрический метод	0.1	-
41477	650048.75	1278306.76	Картометрический метод	0.1	-
41478	650198.17	1278309.84	Картометрический метод	0.1	-
41479	650310.06	1278329.34	Картометрический метод	0.1	-
41480	650734.24	1278427.58	Картометрический метод	0.1	-
41481	650896.42	1278468.48	Картометрический метод	0.1	-
41482	651028.05	1278517.84	Картометрический метод	0.1	-
41483	651117.14	1278563.69	Картометрический метод	0.1	-
41484	651197.26	1278615.30	Картометрический метод	0.1	-
41485	651231.43	1278645.38	Картометрический метод	0.1	-
41486	651264.15	1278678.69	Картометрический метод	0.1	-
41487	651321.72	1278753.33	Картометрический метод	0.1	-
41488	651355.75	1278812.56	Картометрический метод	0.1	-
41489	651389.38	1278883.14	Картометрический метод	0.1	-
41490	651402.12	1278924.70	Картометрический метод	0.1	-
41491	651412.79	1278971.24	Картометрический метод	0.1	-
41492	651463.31	1279233.99	Картометрический метод	0.1	-
41493	651470.11	1279259.47	Картометрический метод	0.1	-

2. Сведения о характерных точках границ объекта					
Обозначение характерных точек границ	Координаты, м		Метод определения координат характерной точки	Средняя квадратическая погрешность положения характерной точки (Mt), м	Описание обозначения точки на местности (при наличии)
	X	Y			
1	2	3	4	5	6
41494	651490.41	1279293.16	Картометрический метод	0.1	-
41495	651516.68	1279279.81	Картометрический метод	0.1	-
41496	651631.35	1279256.44	Картометрический метод	0.1	-
41497	651665.62	1279247.44	Картометрический метод	0.1	-
41498	651678.80	1279242.88	Картометрический метод	0.1	-
41499	651690.23	1279238.35	Картометрический метод	0.1	-
41500	651710.04	1279226.37	Картометрический метод	0.1	-
41501	651722.65	1279216.95	Картометрический метод	0.1	-
41502	651739.12	1279204.66	Картометрический метод	0.1	-
41503	651752.83	1279188.60	Картометрический метод	0.1	-
41504	651804.46	1279107.40	Картометрический метод	0.1	-
41505	651818.88	1279080.57	Картометрический метод	0.1	-
41506	651831.94	1279056.29	Картометрический метод	0.1	-
41507	651822.18	1279050.07	Картометрический метод	0.1	-
41508	651771.51	1279137.33	Картометрический метод	0.1	-
41509	651743.38	1279185.91	Картометрический метод	0.1	-
41510	651729.58	1279194.82	Картометрический метод	0.1	-
41511	651682.96	1279221.79	Картометрический метод	0.1	-
41512	651647.03	1279233.87	Картометрический метод	0.1	-
41513	651616.57	1279242.13	Картометрический метод	0.1	-
41514	651573.40	1279252.29	Картометрический метод	0.1	-
41515	651519.15	1279258.90	Картометрический метод	0.1	-
41516	651494.97	1279263.06	Картометрический метод	0.1	-
41517	651480.21	1279245.45	Картометрический метод	0.1	-
41518	651476.36	1279230.05	Картометрический метод	0.1	-

2. Сведения о характерных точках границ объекта					
Обозначение характерных точек границ	Координаты, м		Метод определения координат характерной точки	Средняя квадратическая погрешность положения характерной точки (Mt), м	Описание обозначения точки на местности (при наличии)
	X	Y			
1	2	3	4	5	6
41519	651419.05	1278935.00	Картометрический метод	0.1	-
41520	651401.31	1278871.95	Картометрический метод	0.1	-
41521	651384.57	1278830.79	Картометрический метод	0.1	-
41522	651343.84	1278757.33	Картометрический метод	0.1	-
41523	651278.08	1278673.05	Картометрический метод	0.1	-
41524	651212.43	1278608.54	Картометрический метод	0.1	-
41525	651153.74	1278569.53	Картометрический метод	0.1	-
41526	651107.22	1278541.80	Картометрический метод	0.1	-
41527	651032.63	1278502.66	Картометрический метод	0.1	-
41528	650893.98	1278448.25	Картометрический метод	0.1	-
41529	650637.49	1278385.69	Картометрический метод	0.1	-
41530	650325.35	1278314.32	Картометрический метод	0.1	-
41531	650270.71	1278303.28	Картометрический метод	0.1	-
41532	650199.86	1278292.36	Картометрический метод	0.1	-
41533	650124.67	1278286.94	Картометрический метод	0.1	-
41534	650066.48	1278287.30	Картометрический метод	0.1	-
41535	649850.38	1278300.92	Картометрический метод	0.1	-
41536	649662.45	1278310.20	Картометрический метод	0.1	-
41537	649227.35	1278341.10	Картометрический метод	0.1	-
41538	649184.09	1278345.76	Картометрический метод	0.1	-
41539	649145.11	1278351.11	Картометрический метод	0.1	-
41540	649080.64	1278365.09	Картометрический метод	0.1	-
41541	649038.11	1278378.35	Картометрический метод	0.1	-
41542	649015.04	1278387.69	Картометрический метод	0.1	-
41543	648902.34	1278448.76	Картометрический метод	0.1	-

2. Сведения о характерных точках границ объекта					
Обозначение характерных точек границ	Координаты, м		Метод определения координат характерной точки	Средняя квадратическая погрешность положения характерной точки (Mt), м	Описание обозначения точки на местности (при наличии)
	X	Y			
1	2	3	4	5	6
41544	648879.60	1278465.69	Картометрический метод	0.1	-
41545	648409.43	1278861.76	Картометрический метод	0.1	-
41546	648275.03	1278973.38	Картометрический метод	0.1	-
41547	648166.98	1279069.41	Картометрический метод	0.1	-
41548	647877.72	1279316.51	Картометрический метод	0.1	-
41549	647693.42	1279221.77	Картометрический метод	0.1	-
41550	647636.69	1279151.79	Картометрический метод	0.1	-
41551	647633.87	1279149.44	Картометрический метод	0.1	-
41552	647565.93	1279081.13	Картометрический метод	0.1	-
41553	647463.83	1279002.92	Картометрический метод	0.1	-
41554	647415.72	1278930.48	Картометрический метод	0.1	-
41555	647302.16	1278854.41	Картометрический метод	0.1	-
41556	647208.52	1278746.07	Картометрический метод	0.1	-
41557	647055.07	1278596.40	Картометрический метод	0.1	-
41558	646960.20	1278497.42	Картометрический метод	0.1	-
41559	646906.21	1278469.75	Картометрический метод	0.1	-
41560	646623.23	1278472.25	Картометрический метод	0.1	-
41561	646568.64	1278456.25	Картометрический метод	0.1	-
41562	646493.84	1278400.86	Картометрический метод	0.1	-
41563	646331.86	1278329.93	Картометрический метод	0.1	-
41564	646134.35	1278308.32	Картометрический метод	0.1	-
41565	646028.16	1278284.35	Картометрический метод	0.1	-
41566	645949.57	1278254.08	Картометрический метод	0.1	-
41567	645841.04	1278241.72	Картометрический метод	0.1	-
41568	645812.67	1278225.73	Картометрический метод	0.1	-

2. Сведения о характерных точках границ объекта					
Обозначение характерных точек границ	Координаты, м		Метод определения координат характерной точки	Средняя квадратическая погрешность положения характерной точки (Mt), м	Описание обозначения точки на местности (при наличии)
	X	Y			
1	2	3	4	5	6
41569	645653.20	1278044.51	Картометрический метод	0.1	-
41570	645395.04	1277634.72	Картометрический метод	0.1	-
41571	645377.01	1277596.12	Картометрический метод	0.1	-
41572	645370.09	1277503.10	Картометрический метод	0.1	-
41573	645352.50	1277286.70	Картометрический метод	0.1	-
41574	645349.56	1277156.51	Картометрический метод	0.1	-
41575	645347.57	1277054.34	Картометрический метод	0.1	-
41576	645347.15	1277051.54	Картометрический метод	0.1	-
41577	645324.95	1276973.03	Картометрический метод	0.1	-
41578	645296.78	1276873.34	Картометрический метод	0.1	-
41579	645296.14	1276871.67	Картометрический метод	0.1	-
41580	645224.87	1276719.37	Картометрический метод	0.1	-
41581	645098.94	1276582.80	Картометрический метод	0.1	-
41582	644902.95	1276415.38	Картометрический метод	0.1	-
41583	644809.75	1276236.30	Картометрический метод	0.1	-
41584	644779.75	1276084.01	Картометрический метод	0.1	-
41585	644618.85	1275468.40	Картометрический метод	0.1	-
41586	644588.46	1275398.64	Картометрический метод	0.1	-
41587	644585.74	1275394.87	Картометрический метод	0.1	-
41588	644380.03	1275209.35	Картометрический метод	0.1	-
41589	644246.01	1275043.59	Картометрический метод	0.1	-
41590	644189.70	1274865.47	Картометрический метод	0.1	-
41591	644142.64	1274638.74	Картометрический метод	0.1	-
41592	644104.20	1274453.59	Картометрический метод	0.1	-
41593	643977.01	1273879.45	Картометрический метод	0.1	-

2. Сведения о характерных точках границ объекта					
Обозначение характерных точек границ	Координаты, м		Метод определения координат характерной точки	Средняя квадратическая погрешность положения характерной точки (Mt), м	Описание обозначения точки на местности (при наличии)
	X	Y			
1	2	3	4	5	6
41594	643921.72	1273662.99	Картометрический метод	0.1	-
41595	643843.17	1273390.45	Картометрический метод	0.1	-
41596	643708.41	1272922.96	Картометрический метод	0.1	-
41597	643615.86	1272699.77	Картометрический метод	0.1	-
41598	643584.64	1272628.69	Картометрический метод	0.1	-
41599	643612.30	1272410.45	Картометрический метод	0.1	-
41600	643632.97	1272282.80	Картометрический метод	0.1	-
41601	643690.85	1272155.26	Картометрический метод	0.1	-
41602	643741.07	1272079.15	Картометрический метод	0.1	-
41603	643784.64	1272036.99	Картометрический метод	0.1	-
41604	643805.75	1271968.84	Картометрический метод	0.1	-
41605	643814.95	1271889.84	Картометрический метод	0.1	-
41606	643795.54	1271819.30	Картометрический метод	0.1	-
41607	643643.97	1271550.96	Картометрический метод	0.1	-
41608	643634.70	1271524.99	Картометрический метод	0.1	-
41609	643637.62	1271379.90	Картометрический метод	0.1	-
41610	643636.28	1271374.42	Картометрический метод	0.1	-
41611	643618.76	1271342.26	Картометрический метод	0.1	-
41612	643616.02	1271338.97	Картометрический метод	0.1	-
41613	643589.38	1271317.25	Картометрический метод	0.1	-
41614	643489.01	1271277.16	Картометрический метод	0.1	-
41615	643321.16	1271024.35	Картометрический метод	0.1	-
41616	643296.12	1270833.50	Картометрический метод	0.1	-
41617	643295.81	1270830.70	Картометрический метод	0.1	-
41618	643201.30	1270421.30	Картометрический метод	0.1	-

2. Сведения о характерных точках границ объекта					
Обозначение характерных точек границ	Координаты, м		Метод определения координат характерной точки	Средняя квадратическая погрешность положения характерной точки (Mt), м	Описание обозначения точки на местности (при наличии)
	X	Y			
1	2	3	4	5	6
41619	643200.55	1270419.13	Картометрический метод	0.1	-
41620	643094.55	1270191.46	Картометрический метод	0.1	-
41621	643022.57	1269857.02	Картометрический метод	0.1	-
41622	643006.11	1269731.14	Картометрический метод	0.1	-
41623	643095.54	1269463.05	Картометрический метод	0.1	-
41624	643095.96	1269461.36	Картометрический метод	0.1	-
41625	643158.69	1269081.61	Картометрический метод	0.1	-
41626	643242.89	1268899.69	Картометрический метод	0.1	-
41627	643401.60	1268743.53	Картометрический метод	0.1	-
41628	643402.75	1268742.21	Картометрический метод	0.1	-
41629	643519.06	1268584.17	Картометрический метод	0.1	-
41630	643703.59	1268471.78	Картометрический метод	0.1	-
41631	643707.56	1268467.74	Картометрический метод	0.1	-
41632	643759.50	1268311.40	Картометрический метод	0.1	-
41633	643759.98	1268309.19	Картометрический метод	0.1	-
41634	643766.50	1268251.94	Картометрический метод	0.1	-
41635	643795.36	1268000.51	Картометрический метод	0.1	-
41636	643865.21	1267894.22	Картометрический метод	0.1	-
41637	644005.85	1267772.11	Картометрический метод	0.1	-
41638	644016.64	1267756.61	Картометрический метод	0.1	-
41639	644017.35	1267755.58	Картометрический метод	0.1	-
41640	643999.68	1267639.73	Картометрический метод	0.1	-
41641	643998.20	1267635.66	Картометрический метод	0.1	-
41642	643995.77	1267632.73	Картометрический метод	0.1	-
41643	643843.20	1267502.33	Картометрический метод	0.1	-

2. Сведения о характерных точках границ объекта					
Обозначение характерных точек границ	Координаты, м		Метод определения координат характерной точки	Средняя квадратическая погрешность положения характерной точки (Mt), м	Описание обозначения точки на местности (при наличии)
	X	Y			
1	2	3	4	5	6
41644	643708.17	1267248.51	Картометрический метод	0.1	-
41645	643727.51	1267063.17	Картометрический метод	0.1	-
41646	643727.47	1267060.59	Картометрический метод	0.1	-
41647	643707.25	1266907.26	Картометрический метод	0.1	-
41648	643705.83	1266903.06	Картометрический метод	0.1	-
41649	643704.00	1266900.66	Картометрический метод	0.1	-
41650	643607.99	1266804.00	Картометрический метод	0.1	-
41651	643486.72	1266718.06	Картометрический метод	0.1	-
41652	642944.84	1265748.58	Картометрический метод	0.1	-
41653	642949.48	1265580.46	Картометрический метод	0.1	-
41654	642960.37	1265206.38	Картометрический метод	0.1	-
41655	642960.01	1265203.26	Картометрический метод	0.1	-
41656	642811.11	1264635.24	Картометрический метод	0.1	-
41657	642759.50	1264195.97	Картометрический метод	0.1	-
41658	642758.04	1264191.57	Картометрический метод	0.1	-
41659	642235.65	1263597.78	Картометрический метод	0.1	-
41660	642226.25	1263595.93	Картометрический метод	0.1	-
41661	642575.61	1263204.30	Картометрический метод	0.1	-
41662	643289.04	1263111.70	Картометрический метод	0.1	-
41663	643292.75	1263110.44	Картометрический метод	0.1	-
41664	643421.63	1262968.30	Картометрический метод	0.1	-
41665	643422.86	1262966.60	Картометрический метод	0.1	-
41666	643450.68	1262787.66	Картометрический метод	0.1	-
41667	643431.94	1262777.60	Картометрический метод	0.1	-
41668	643404.77	1262957.13	Картометрический метод	0.1	-

2. Сведения о характерных точках границ объекта					
Обозначение характерных точек границ	Координаты, м		Метод определения координат характерной точки	Средняя квадратическая погрешность положения характерной точки (Mt), м	Описание обозначения точки на местности (при наличии)
	X	Y			
1	2	3	4	5	6
41669	643282.80	1263092.34	Картометрический метод	0.1	-
41670	642569.34	1263184.94	Картометрический метод	0.1	-
41671	642565.63	1263186.20	Картометрический метод	0.1	-
41672	642563.17	1263188.20	Картометрический метод	0.1	-
41673	642202.53	1263592.76	Картометрический метод	0.1	-
41674	642201.73	1263594.13	Картометрический метод	0.1	-
41675	642024.21	1263580.26	Картометрический метод	0.1	-
41676	641936.41	1263423.66	Картометрический метод	0.1	-
41677	641932.30	1263419.53	Картометрический метод	0.1	-
41678	641929.68	1263418.41	Картометрический метод	0.1	-
41679	641738.17	1263361.37	Картометрический метод	0.1	-
41680	641552.81	1263015.98	Картометрический метод	0.1	-
41681	641588.51	1262310.20	Картометрический метод	0.1	-
41682	641596.46	1262150.13	Картометрический метод	0.1	-
41683	641702.37	1261969.57	Картометрический метод	0.1	-
41684	641669.54	1261791.60	Картометрический метод	0.1	-
41685	641686.71	1261762.10	Картометрический метод	0.1	-
41686	642187.90	1260902.51	Картометрический метод	0.1	-
41687	642189.40	1260896.93	Картометрический метод	0.1	-
41688	642077.45	1260191.10	Картометрический метод	0.1	-
41689	642104.64	1259630.85	Картометрический метод	0.1	-
41690	641966.85	1259122.32	Картометрический метод	0.1	-
41691	641965.70	1259119.53	Картометрический метод	0.1	-
41692	641963.39	1259116.70	Картометрический метод	0.1	-
41693	641514.11	1258717.59	Картометрический метод	0.1	-

2. Сведения о характерных точках границ объекта					
Обозначение характерных точек границ	Координаты, м		Метод определения координат характерной точки	Средняя квадратическая погрешность положения характерной точки (Mt), м	Описание обозначения точки на местности (при наличии)
	X	Y			
1	2	3	4	5	6
41694	641464.58	1258523.13	Картометрический метод	0.1	-
41695	641462.63	1258519.10	Картометрический метод	0.1	-
41696	641192.69	1258170.46	Картометрический метод	0.1	-
41697	641190.00	1258167.98	Картометрический метод	0.1	-
41698	641163.49	1258150.97	Картометрический метод	0.1	-
41699	640849.51	1257945.58	Картометрический метод	0.1	-
41700	640762.91	1257743.92	Картометрический метод	0.1	-
41701	640556.94	1257436.27	Картометрический метод	0.1	-
41702	640305.62	1256861.28	Картометрический метод	0.1	-
41703	640047.13	1256393.28	Картометрический метод	0.1	-
41704	639774.33	1256015.47	Картометрический метод	0.1	-
41705	639720.81	1255906.73	Картометрический метод	0.1	-
41706	639693.03	1255810.44	Картометрический метод	0.1	-
41707	639681.55	1255816.07	Картометрический метод	0.1	-
41708	639670.44	1255819.27	Картометрический метод	0.1	-
41709	639698.40	1255915.66	Картометрический метод	0.1	-
41710	639753.50	1256027.76	Картометрический метод	0.1	-
41711	640026.54	1256405.64	Картометрический метод	0.1	-
41712	640283.88	1256871.48	Картометрический метод	0.1	-
41713	640535.46	1257447.02	Картометрический метод	0.1	-
41714	640741.38	1257754.59	Картометрический метод	0.1	-
41715	640829.56	1257959.77	Картометрический метод	0.1	-
41716	640833.15	1257963.57	Картометрический метод	0.1	-
41717	641175.06	1258186.88	Картометрический метод	0.1	-
41718	641441.99	1258531.66	Картометрический метод	0.1	-

2. Сведения о характерных точках границ объекта					
Обозначение характерных точек границ	Координаты, м		Метод определения координат характерной точки	Средняя квадратическая погрешность положения характерной точки (Mt), м	Описание обозначения точки на местности (при наличии)
	X	Y			
1	2	3	4	5	6
41719	641492.94	1258730.19	Картометрический метод	0.1	-
41720	641944.67	1259132.15	Картометрический метод	0.1	-
41721	642080.46	1259633.79	Картометрический метод	0.1	-
41722	642053.13	1260192.23	Картометрический метод	0.1	-
41723	642164.85	1260894.39	Картометрический метод	0.1	-
41724	641646.41	1261783.60	Картометрический метод	0.1	-
41725	641644.92	1261789.14	Картометрический метод	0.1	-
41726	641644.91	1261794.07	Картометрический метод	0.1	-
41727	641677.06	1261964.92	Картометрический метод	0.1	-
41728	641572.56	1262143.09	Картометрический метод	0.1	-
41729	641564.47	1262308.99	Картометрический метод	0.1	-
41730	641528.65	1263018.38	Картометрический метод	0.1	-
41731	641529.95	1263024.15	Картометрический метод	0.1	-
41732	641719.68	1263377.65	Картометрический метод	0.1	-
41733	641723.82	1263381.79	Картометрический метод	0.1	-
41734	641726.44	1263382.91	Картометрический метод	0.1	-
41735	641918.06	1263439.98	Картометрический метод	0.1	-
41736	642006.54	1263597.83	Картометрический метод	0.1	-
41737	642010.79	1263602.15	Картометрический метод	0.1	-
41738	642015.72	1263603.67	Картометрический метод	0.1	-
41739	642223.81	1263619.86	Картометрический метод	0.1	-
41740	642736.12	1264202.69	Картометрический метод	0.1	-
41741	642787.39	1264639.01	Картометрический метод	0.1	-
41742	642936.33	1265207.56	Картометрический метод	0.1	-
41743	642926.03	1265579.70	Картометрический метод	0.1	-

2. Сведения о характерных точках границ объекта					
Обозначение характерных точек границ	Координаты, м		Метод определения координат характерной точки	Средняя квадратическая погрешность положения характерной точки (Mt), м	Описание обозначения точки на местности (при наличии)
	X	Y			
1	2	3	4	5	6
41744	642920.76	1265751.77	Картометрический метод	0.1	-
41745	642922.15	1265757.18	Картометрический метод	0.1	-
41746	643467.20	1266732.33	Картометрический метод	0.1	-
41747	643470.46	1266735.95	Картометрический метод	0.1	-
41748	643593.14	1266822.88	Картометрический метод	0.1	-
41749	643684.02	1266914.59	Картометрический метод	0.1	-
41750	643703.48	1267062.22	Картометрический метод	0.1	-
41751	643683.83	1267251.06	Картометрический метод	0.1	-
41752	643685.15	1267256.33	Картометрический метод	0.1	-
41753	643823.16	1267515.79	Картометрический метод	0.1	-
41754	643825.73	1267518.98	Картометрический метод	0.1	-
41755	643976.65	1267647.96	Картометрический метод	0.1	-
41756	643992.50	1267751.88	Картометрический метод	0.1	-
41757	643848.12	1267877.28	Картометрический метод	0.1	-
41758	643846.13	1267879.55	Картометрический метод	0.1	-
41759	643773.28	1267990.43	Картометрический метод	0.1	-
41760	643771.32	1267996.81	Картометрический метод	0.1	-
41761	643742.43	1268249.33	Картометрический метод	0.1	-
41762	643736.30	1268305.14	Картометрический метод	0.1	-
41763	643687.13	1268453.72	Картометрический метод	0.1	-
41764	643504.40	1268565.00	Картометрический метод	0.1	-
41765	643501.26	1268567.86	Картометрический метод	0.1	-
41766	643384.04	1268727.15	Картометрический метод	0.1	-
41767	643224.37	1268884.25	Картометрический метод	0.1	-
41768	643222.10	1268887.47	Картометрический метод	0.1	-

2. Сведения о характерных точках границ объекта					
Обозначение характерных точек границ	Координаты, м		Метод определения координат характерной точки	Средняя квадратическая погрешность положения характерной точки (Mt), м	Описание обозначения точки на местности (при наличии)
	X	Y			
1	2	3	4	5	6
41769	643136.16	1269073.12	Картометрический метод	0.1	-
41770	643135.29	1269075.96	Картометрический метод	0.1	-
41771	643072.44	1269456.44	Картометрический метод	0.1	-
41772	642982.42	1269726.32	Картометрический метод	0.1	-
41773	642981.83	1269729.92	Картометрический метод	0.1	-
41774	642998.99	1269861.52	Картометрический метод	0.1	-
41775	643071.39	1270197.92	Картометрический метод	0.1	-
41776	643072.16	1270200.26	Картометрический метод	0.1	-
41777	643178.21	1270428.02	Картометрический метод	0.1	-
41778	643272.40	1270837.18	Картометрический метод	0.1	-
41779	643297.76	1271030.45	Картометрический метод	0.1	-
41780	643299.50	1271035.12	Картометрический метод	0.1	-
41781	643471.26	1271293.80	Картометрический метод	0.1	-
41782	643476.33	1271297.94	Картометрический метод	0.1	-
41783	643577.13	1271338.34	Картометрический метод	0.1	-
41784	643598.92	1271356.00	Картометрический метод	0.1	-
41785	643613.57	1271382.87	Картометрический метод	0.1	-
41786	643611.25	1271530.63	Картометрический метод	0.1	-
41787	643622.47	1271561.73	Картометрический метод	0.1	-
41788	643773.78	1271829.59	Картометрический метод	0.1	-
41789	643790.71	1271890.95	Картометрический метод	0.1	-
41790	643782.44	1271963.04	Картометрический метод	0.1	-
41791	643763.66	1272024.40	Картометрический метод	0.1	-
41792	643721.90	1272064.63	Картометрический метод	0.1	-
41793	643670.20	1272142.96	Картометрический метод	0.1	-

2. Сведения о характерных точках границ объекта					
Обозначение характерных точек границ	Координаты, м		Метод определения координат характерной точки	Средняя квадратическая погрешность положения характерной точки (Mt), м	Описание обозначения точки на местности (при наличии)
	X	Y			
1	2	3	4	5	6
41794	643610.39	1272274.45	Картометрический метод	0.1	-
41795	643609.55	1272277.25	Картометрический метод	0.1	-
41796	643588.54	1272407.20	Картометрический метод	0.1	-
41797	643560.30	1272630.47	Картометрический метод	0.1	-
41798	643561.19	1272634.86	Картометрический метод	0.1	-
41799	643585.54	1272693.21	Картометрический метод	0.1	-
41800	643685.58	1272930.41	Картометрический метод	0.1	-
41801	643820.11	1273397.11	Картометрический метод	0.1	-
41802	643898.52	1273669.12	Картометрический метод	0.1	-
41803	643953.69	1273885.18	Картометрический метод	0.1	-
41804	643995.32	1274073.77	Картометрический метод	0.1	-
41805	643894.34	1274099.11	Картометрический метод	0.1	-
41806	643773.15	1274165.72	Картометрический метод	0.1	-
41807	643741.04	1274178.09	Картометрический метод	0.1	-
41808	643693.26	1274135.24	Картометрический метод	0.1	-
41809	643460.85	1273917.34	Картометрический метод	0.1	-
41810	643395.29	1273822.59	Картометрический метод	0.1	-
41811	643363.97	1273769.68	Картометрический метод	0.1	-
41812	643339.49	1273753.65	Картометрический метод	0.1	-
41813	643282.15	1273734.45	Картометрический метод	0.1	-
41814	643257.62	1273713.98	Картометрический метод	0.1	-
41815	643218.23	1273676.18	Картометрический метод	0.1	-
41816	643183.25	1273659.61	Картометрический метод	0.1	-
41817	643053.01	1273610.87	Картометрический метод	0.1	-
41818	643011.75	1273570.53	Картометрический метод	0.1	-

2. Сведения о характерных точках границ объекта					
Обозначение характерных точек границ	Координаты, м		Метод определения координат характерной точки	Средняя квадратическая погрешность положения характерной точки (Mt), м	Описание обозначения точки на местности (при наличии)
	X	Y			
1	2	3	4	5	6
41819	643010.30	1273569.35	Картометрический метод	0.1	-
41820	642990.42	1273556.13	Картометрический метод	0.1	-
41821	642986.06	1273554.53	Картометрический метод	0.1	-
41822	642963.36	1273551.84	Картометрический метод	0.1	-
41823	642962.18	1273551.77	Картометрический метод	0.1	-
41824	642960.71	1273551.88	Картометрический метод	0.1	-
41825	642847.49	1273568.69	Картометрический метод	0.1	-
41826	642818.98	1273566.50	Картометрический метод	0.1	-
41827	642748.38	1273550.84	Картометрический метод	0.1	-
41828	642198.00	1273402.12	Картометрический метод	0.1	-
41829	641568.13	1273233.31	Картометрический метод	0.1	-
41830	641527.30	1273217.37	Картометрический метод	0.1	-
41831	640914.39	1273050.05	Картометрический метод	0.1	-
41832	640680.50	1272975.10	Картометрический метод	0.1	-
41833	640679.41	1272995.37	Картометрический метод	0.1	-
41834	640908.91	1273069.29	Картометрический метод	0.1	-
41835	641521.52	1273236.53	Картометрический метод	0.1	-
41836	641562.41	1273252.48	Картометрический метод	0.1	-
41837	642192.81	1273421.44	Картометрический метод	0.1	-
41838	642743.82	1273570.31	Картометрический метод	0.1	-
41839	642815.34	1273586.18	Картометрический метод	0.1	-
41840	642847.85	1273588.75	Картометрический метод	0.1	-
41841	642962.33	1273571.86	Картометрический метод	0.1	-
41842	642981.33	1273574.11	Картометрический метод	0.1	-
41843	642998.44	1273585.49	Картометрический метод	0.1	-

2. Сведения о характерных точках границ объекта					
Обозначение характерных точек границ	Координаты, м		Метод определения координат характерной точки	Средняя квадратическая погрешность положения характерной точки (Mt), м	Описание обозначения точки на местности (при наличии)
	X	Y			
1	2	3	4	5	6
41844	643040.54	1273626.65	Картометрический метод	0.1	-
41845	643175.85	1273678.20	Картометрический метод	0.1	-
41846	643208.14	1273693.53	Картометрический метод	0.1	-
41847	643244.50	1273729.08	Картометрический метод	0.1	-
41848	643274.01	1273752.81	Картометрический метод	0.1	-
41849	643331.85	1273772.18	Картометрический метод	0.1	-
41850	643358.39	1273787.98	Картометрический метод	0.1	-
41851	643401.03	1273845.56	Картометрический метод	0.1	-
41852	643455.42	1273919.35	Картометрический метод	0.1	-
41853	643732.78	1274181.17	Картометрический метод	0.1	-
41854	643736.61	1274187.42	Картометрический метод	0.1	-
41855	643772.04	1274172.52	Картометрический метод	0.1	-
41856	643891.62	1274111.61	Картометрический метод	0.1	-
41857	643931.52	1274105.27	Картометрический метод	0.1	-
41858	644001.34	1274107.72	Картометрический метод	0.1	-
41859	644053.91	1274339.10	Картометрический метод	0.1	-
41860	644145.79	1274900.75	Картометрический метод	0.1	-
41861	644198.55	1275020.49	Картометрический метод	0.1	-
41862	644276.08	1275118.83	Картометрический метод	0.1	-
41863	644363.15	1275226.44	Картометрический метод	0.1	-
41864	644567.60	1275410.83	Картометрический метод	0.1	-
41865	644595.91	1275475.52	Картометрический метод	0.1	-
41866	644756.42	1276089.65	Картометрический метод	0.1	-
41867	644787.53	1276245.61	Картометрический метод	0.1	-
41868	644882.83	1276428.70	Картометрический метод	0.1	-

2. Сведения о характерных точках границ объекта					
Обозначение характерных точек границ	Координаты, м		Метод определения координат характерной точки	Средняя квадратическая погрешность положения характерной точки (Mt), м	Описание обозначения точки на местности (при наличии)
	X	Y			
1	2	3	4	5	6
41869	645082.70	1276600.49	Картометрический метод	0.1	-
41870	645202.48	1276732.46	Картометрический метод	0.1	-
41871	645270.34	1276883.69	Картометрический метод	0.1	-
41872	645299.59	1276971.56	Картометрический метод	0.1	-
41873	645323.60	1277056.46	Картометрический метод	0.1	-
41874	645325.56	1277157.03	Картометрический метод	0.1	-
41875	645328.54	1277288.25	Картометрический метод	0.1	-
41876	645346.15	1277504.94	Картометрический метод	0.1	-
41877	645354.19	1277603.96	Картометрический метод	0.1	-
41878	645373.66	1277645.67	Картометрический метод	0.1	-
41879	645634.45	1278059.53	Картометрический метод	0.1	-
41880	645798.73	1278245.44	Картометрический метод	0.1	-
41881	645835.53	1278265.27	Картометрический метод	0.1	-
41882	645945.06	1278277.73	Картометрический метод	0.1	-
41883	646021.85	1278307.53	Картометрический метод	0.1	-
41884	646130.97	1278332.08	Картометрический метод	0.1	-
41885	646327.11	1278353.56	Картометрический метод	0.1	-
41886	646481.77	1278421.70	Картометрический метод	0.1	-
41887	646556.21	1278476.90	Картометрический метод	0.1	-
41888	646618.33	1278495.82	Картометрический метод	0.1	-
41889	646902.85	1278493.77	Картометрический метод	0.1	-
41890	646946.87	1278517.50	Картометрический метод	0.1	-
41891	647038.11	1278613.39	Картометрический метод	0.1	-
41892	647191.35	1278762.83	Картометрический метод	0.1	-
41893	647287.24	1278873.32	Картометрический метод	0.1	-

2. Сведения о характерных точках границ объекта					
Обозначение характерных точек границ	Координаты, м		Метод определения координат характерной точки	Средняя квадратическая погрешность положения характерной точки (Mt), м	Описание обозначения точки на местности (при наличии)
	X	Y			
1	2	3	4	5	6
41894	647400.01	1278948.84	Картометрический метод	0.1	-
41895	647447.35	1279020.54	Картометрический метод	0.1	-
41896	647549.63	1279098.77	Картометрический метод	0.1	-
41897	647618.57	1279167.56	Картометрический метод	0.1	-
41898	647679.07	1279241.18	Картометрический метод	0.1	-
41899	647938.56	1279395.70	Картометрический метод	0.1	-
41900	647990.06	1279426.12	Картометрический метод	0.1	-
41901	648104.40	1279577.04	Картометрический метод	0.1	-
41902	648110.24	1279580.99	Картометрический метод	0.1	-
41903	648325.75	1279640.95	Картометрический метод	0.1	-
41904	648446.84	1279723.45	Картометрический метод	0.1	-
41905	648553.43	1279828.88	Картометрический метод	0.1	-
41906	648595.33	1279894.12	Картометрический метод	0.1	-
41907	648607.57	1279970.06	Картометрический метод	0.1	-
41908	648620.31	1280095.94	Картометрический метод	0.1	-
41909	648642.25	1280165.48	Картометрический метод	0.1	-
41910	648889.15	1280425.94	Картометрический метод	0.1	-
41911	649302.55	1280882.04	Картометрический метод	0.1	-
41912	649427.62	1281004.89	Картометрический метод	0.1	-
41913	649790.10	1281290.14	Картометрический метод	0.1	-
41914	649903.22	1281374.51	Картометрический метод	0.1	-
41915	650212.15	1281543.42	Картометрический метод	0.1	-
41916	650422.01	1281653.43	Картометрический метод	0.1	-
41917	650504.98	1281697.19	Картометрический метод	0.1	-
41918	650951.03	1281921.46	Картометрический метод	0.1	-

2. Сведения о характерных точках границ объекта					
Обозначение характерных точек границ	Координаты, м		Метод определения координат характерной точки	Средняя квадратическая погрешность положения характерной точки (Mt), м	Описание обозначения точки на местности (при наличии)
	X	Y			
1	2	3	4	5	6
41919	651344.45	1282330.14	Картометрический метод	0.1	-
41920	651394.89	1282370.67	Картометрический метод	0.1	-
41921	651402.02	1282373.11	Картометрический метод	0.1	-
41922	651471.13	1282371.68	Картометрический метод	0.1	-
41923	651550.11	1282358.38	Картометрический метод	0.1	-
41924	651729.73	1282307.89	Картометрический метод	0.1	-
41925	651848.85	1282276.69	Картометрический метод	0.1	-
41926	652238.80	1282363.55	Картометрический метод	0.1	-
41927	652733.50	1282467.54	Картометрический метод	0.1	-
41928	652858.30	1282517.52	Картометрический метод	0.1	-
41929	652936.31	1282581.54	Картометрический метод	0.1	-
41930	653129.69	1282735.04	Картометрический метод	0.1	-
41931	653328.49	1282902.15	Картометрический метод	0.1	-
41932	653451.87	1283052.56	Картометрический метод	0.1	-
41933	653540.72	1283125.74	Картометрический метод	0.1	-
41934	653885.29	1283406.82	Картометрический метод	0.1	-
41935	653913.85	1283519.09	Картометрический метод	0.1	-
41936	653920.62	1283622.33	Картометрический метод	0.1	-
41937	653937.75	1283714.38	Картометрический метод	0.1	-
41938	654139.66	1284156.63	Картометрический метод	0.1	-
41939	654179.51	1284203.75	Картометрический метод	0.1	-
41940	654233.70	1284245.71	Картометрический метод	0.1	-
41941	654545.36	1284389.21	Картометрический метод	0.1	-
41942	655027.08	1284614.29	Картометрический метод	0.1	-
41943	655113.86	1284648.16	Картометрический метод	0.1	-

2. Сведения о характерных точках границ объекта					
Обозначение характерных точек границ	Координаты, м		Метод определения координат характерной точки	Средняя квадратическая погрешность положения характерной точки (Mt), м	Описание обозначения точки на местности (при наличии)
	X	Y			
1	2	3	4	5	6
41944	655223.93	1284695.78	Картометрический метод	0.1	-
41945	655421.83	1284986.83	Картометрический метод	0.1	-
41946	655505.17	1285100.87	Картометрический метод	0.1	-
41947	655797.65	1285497.68	Картометрический метод	0.1	-
41948	656411.24	1286335.01	Картометрический метод	0.1	-
41949	656730.94	1286770.70	Картометрический метод	0.1	-
41950	657012.43	1287159.02	Картометрический метод	0.1	-
41951	657057.62	1287185.47	Картометрический метод	0.1	-
41952	657580.82	1287340.25	Картометрический метод	0.1	-
41953	657834.53	1287408.91	Картометрический метод	0.1	-
41954	657926.89	1287433.89	Картометрический метод	0.1	-
41955	658030.57	1287480.87	Картометрический метод	0.1	-
41956	658826.78	1287723.90	Картометрический метод	0.1	-
41957	658889.31	1287819.00	Картометрический метод	0.1	-
41958	658917.61	1287973.79	Картометрический метод	0.1	-
41959	658815.03	1288246.73	Картометрический метод	0.1	-
41960	658786.60	1288449.59	Картометрический метод	0.1	-
41961	658783.61	1288550.69	Картометрический метод	0.1	-
41962	659016.98	1288766.81	Картометрический метод	0.1	-
41963	659038.96	1288783.95	Картометрический метод	0.1	-
41964	659068.85	1288792.89	Картометрический метод	0.1	-
41965	659138.52	1288798.41	Картометрический метод	0.1	-
41966	659184.85	1288809.44	Картометрический метод	0.1	-
41967	659268.26	1288857.23	Картометрический метод	0.1	-
41968	659465.67	1288969.95	Картометрический метод	0.1	-

2. Сведения о характерных точках границ объекта					
Обозначение характерных точек границ	Координаты, м		Метод определения координат характерной точки	Средняя квадратическая погрешность положения характерной точки (Mt), м	Описание обозначения точки на местности (при наличии)
	X	Y			
1	2	3	4	5	6
41969	659614.28	1289048.05	Картометрический метод	0.1	-
41970	659741.51	1289097.81	Картометрический метод	0.1	-
41971	659774.51	1289131.73	Картометрический метод	0.1	-
41972	659813.00	1289203.06	Картометрический метод	0.1	-
41973	659842.32	1289245.28	Картометрический метод	0.1	-
41974	659872.22	1289268.07	Картометрический метод	0.1	-
41975	660047.13	1289377.93	Картометрический метод	0.1	-
41976	660271.47	1289438.85	Картометрический метод	0.1	-
41977	660277.96	1289438.62	Картометрический метод	0.1	-
41978	660419.48	1289389.27	Картометрический метод	0.1	-
41979	660761.50	1289404.08	Картометрический метод	0.1	-
41980	661141.53	1289629.98	Картометрический метод	0.1	-
41981	661165.29	1289647.17	Картометрический метод	0.1	-
41982	661544.51	1289912.76	Картометрический метод	0.1	-
41983	661668.27	1289965.11	Картометрический метод	0.1	-
41984	661908.79	1290129.21	Картометрический метод	0.1	-
41985	661951.56	1290156.88	Картометрический метод	0.1	-
41986	662126.65	1290244.96	Картометрический метод	0.1	-
41987	662131.82	1290246.19	Картометрический метод	0.1	-
41988	662366.99	1290193.31	Картометрический метод	0.1	-
41989	662583.25	1290142.37	Картометрический метод	0.1	-
41990	662734.64	1290177.03	Картометрический метод	0.1	-
41991	662739.94	1290176.80	Картометрический метод	0.1	-
41992	663095.98	1290061.78	Картометрический метод	0.1	-
41993	663263.47	1290073.99	Картометрический метод	0.1	-

2. Сведения о характерных точках границ объекта					
Обозначение характерных точек границ	Координаты, м		Метод определения координат характерной точки	Средняя квадратическая погрешность положения характерной точки (Mt), м	Описание обозначения точки на местности (при наличии)
	X	Y			
1	2	3	4	5	6
41994	663469.40	1289990.32	Картометрический метод	0.1	-
41995	663533.11	1289959.45	Картометрический метод	0.1	-
41996	663624.90	1289941.51	Картометрический метод	0.1	-
41997	663762.77	1289914.57	Картометрический метод	0.1	-
41998	663837.71	1289917.04	Картометрический метод	0.1	-
41999	663872.94	1289929.54	Картометрический метод	0.1	-
42000	664166.91	1290033.86	Картометрический метод	0.1	-
42001	664286.77	1290049.14	Картометрический метод	0.1	-
42002	664307.85	1290051.83	Картометрический метод	0.1	-
42003	664361.51	1290058.67	Картометрический метод	0.1	-
42004	664437.15	1290080.96	Картометрический метод	0.1	-
42005	664986.37	1290297.39	Картометрический метод	0.1	-
42006	665395.48	1290460.76	Картометрический метод	0.1	-
42007	665453.90	1290506.41	Картометрический метод	0.1	-
42008	665489.44	1290544.17	Картометрический метод	0.1	-
42009	665521.05	1290588.26	Картометрический метод	0.1	-
42010	665563.00	1290677.27	Картометрический метод	0.1	-
42011	665669.86	1290934.09	Картометрический метод	0.1	-
42012	665755.25	1291077.42	Картометрический метод	0.1	-
42013	665852.30	1291260.28	Картометрический метод	0.1	-
42014	665887.11	1291318.09	Картометрический метод	0.1	-
42015	665949.88	1291393.55	Картометрический метод	0.1	-
42016	666035.11	1291460.15	Картометрический метод	0.1	-
42017	666092.39	1291504.98	Картометрический метод	0.1	-
42018	666181.04	1291582.45	Картометрический метод	0.1	-

2. Сведения о характерных точках границ объекта					
Обозначение характерных точек границ	Координаты, м		Метод определения координат характерной точки	Средняя квадратическая погрешность положения характерной точки (Mt), м	Описание обозначения точки на местности (при наличии)
	X	Y			
1	2	3	4	5	6
42019	666256.69	1291621.80	Картометрический метод	0.1	-
42020	666337.84	1291686.35	Картометрический метод	0.1	-
42021	666386.92	1291729.84	Картометрический метод	0.1	-
42022	666421.05	1291767.24	Картометрический метод	0.1	-
42023	666685.38	1292004.89	Картометрический метод	0.1	-
42024	666805.43	1292008.90	Картометрический метод	0.1	-
42025	666848.63	1292036.49	Картометрический метод	0.1	-
42026	667165.60	1292230.44	Картометрический метод	0.1	-
42027	667246.78	1292303.57	Картометрический метод	0.1	-
42028	667290.91	1292333.08	Картометрический метод	0.1	-
42029	667432.74	1292394.25	Картометрический метод	0.1	-
42030	667671.10	1292486.95	Картометрический метод	0.1	-
42031	667718.35	1292506.35	Картометрический метод	0.1	-
42032	667763.56	1292507.42	Картометрический метод	0.1	-
42033	667867.09	1292473.13	Картометрический метод	0.1	-
42034	667912.69	1292463.83	Картометрический метод	0.1	-
42035	667963.78	1292478.87	Картометрический метод	0.1	-
42036	668014.99	1292503.68	Картометрический метод	0.1	-
42037	668172.65	1292636.97	Картометрический метод	0.1	-
42038	668504.50	1292975.38	Картометрический метод	0.1	-
42039	668543.87	1293003.55	Картометрический метод	0.1	-
42040	668582.27	1293015.83	Картометрический метод	0.1	-
42041	668708.27	1293026.99	Картометрический метод	0.1	-
42042	668744.86	1293023.23	Картометрический метод	0.1	-
42043	668840.33	1292978.92	Картометрический метод	0.1	-

2. Сведения о характерных точках границ объекта					
Обозначение характерных точек границ	Координаты, м		Метод определения координат характерной точки	Средняя квадратическая погрешность положения характерной точки (Mt), м	Описание обозначения точки на местности (при наличии)
	X	Y			
1	2	3	4	5	6
42044	668883.06	1292947.33	Картометрический метод	0.1	-
42045	668921.15	1292894.87	Картометрический метод	0.1	-
42046	669177.18	1292480.09	Картометрический метод	0.1	-
42047	669208.41	1292437.43	Картометрический метод	0.1	-
42048	669244.29	1292404.57	Картометрический метод	0.1	-
42049	669289.60	1292382.25	Картометрический метод	0.1	-
42050	669334.44	1292372.76	Картометрический метод	0.1	-
42051	669415.89	1292373.03	Картометрический метод	0.1	-
42052	669734.48	1292373.99	Картометрический метод	0.1	-
42053	670322.05	1292376.71	Картометрический метод	0.1	-
42054	670774.87	1292378.77	Картометрический метод	0.1	-
42055	671027.80	1292418.48	Картометрический метод	0.1	-
42056	671140.21	1292443.52	Картометрический метод	0.1	-
42057	671198.23	1292472.88	Картометрический метод	0.1	-
42058	671295.59	1292560.66	Картометрический метод	0.1	-
42059	671544.09	1292777.25	Картометрический метод	0.1	-
42060	671723.98	1292879.62	Картометрический метод	0.1	-
42061	671872.55	1292937.72	Картометрический метод	0.1	-
42062	672533.57	1293295.42	Картометрический метод	0.1	-
42063	673072.32	1293589.17	Картометрический метод	0.1	-
42064	673489.87	1293817.33	Картометрический метод	0.1	-
42065	673534.72	1293837.35	Картометрический метод	0.1	-
42066	673658.62	1293871.93	Картометрический метод	0.1	-
42067	673693.16	1293888.13	Картометрический метод	0.1	-
42068	674264.83	1294163.54	Картометрический метод	0.1	-

2. Сведения о характерных точках границ объекта					
Обозначение характерных точек границ	Координаты, м		Метод определения координат характерной точки	Средняя квадратическая погрешность положения характерной точки (Mt), м	Описание обозначения точки на местности (при наличии)
	X	Y			
1	2	3	4	5	6
42069	674575.38	1294310.29	Картометрический метод	0.1	-
42070	674607.66	1294341.14	Картометрический метод	0.1	-
42071	674624.96	1294373.59	Картометрический метод	0.1	-
42072	674663.30	1294445.45	Картометрический метод	0.1	-
42073	674690.51	1294485.57	Картометрический метод	0.1	-
42074	674745.08	1294527.51	Картометрический метод	0.1	-
42075	674826.45	1294578.43	Картометрический метод	0.1	-
42076	674918.46	1294683.59	Картометрический метод	0.1	-
42077	674966.74	1294735.50	Картометрический метод	0.1	-
42078	675309.07	1295006.91	Картометрический метод	0.1	-
42079	675545.11	1295190.73	Картометрический метод	0.1	-
42080	675864.56	1295438.88	Картометрический метод	0.1	-
42081	676035.24	1295578.15	Картометрический метод	0.1	-
42082	676116.36	1295656.49	Картометрический метод	0.1	-
42083	676207.82	1295736.20	Картометрический метод	0.1	-
42084	676310.72	1295828.99	Картометрический метод	0.1	-
42085	676350.05	1295880.75	Картометрический метод	0.1	-
42086	676424.17	1296009.61	Картометрический метод	0.1	-
42087	676465.71	1296102.42	Картометрический метод	0.1	-
42088	676469.37	1296106.08	Картометрический метод	0.1	-
42089	676600.61	1296177.44	Картометрический метод	0.1	-
42090	676756.56	1296313.68	Картометрический метод	0.1	-
42091	676783.66	1296418.30	Картометрический метод	0.1	-
42092	676773.44	1296519.21	Картометрический метод	0.1	-
42093	676774.78	1296524.21	Картометрический метод	0.1	-

2. Сведения о характерных точках границ объекта					
Обозначение характерных точек границ	Координаты, м		Метод определения координат характерной точки	Средняя квадратическая погрешность положения характерной точки (Mt), м	Описание обозначения точки на местности (при наличии)
	X	Y			
1	2	3	4	5	6
42094	676861.67	1296641.23	Картометрический метод	0.1	-
42095	677587.07	1297331.67	Картометрический метод	0.1	-
42096	677671.35	1297500.61	Картометрический метод	0.1	-
42097	677707.51	1297701.91	Картометрический метод	0.1	-
42098	678174.38	1298278.46	Картометрический метод	0.1	-
42099	678299.35	1298370.00	Картометрический метод	0.1	-
42100	678624.92	1298378.82	Картометрический метод	0.1	-
42101	678629.92	1298377.48	Картометрический метод	0.1	-
42102	678837.48	1298249.35	Картометрический метод	0.1	-
42103	679126.30	1298225.89	Картометрический метод	0.1	-
42104	679340.00	1298234.89	Картометрический метод	0.1	-
42105	679646.09	1298319.79	Картометрический метод	0.1	-
42106	680249.43	1298360.18	Картометрический метод	0.1	-
42107	680521.54	1298398.15	Картометрический метод	0.1	-
42108	680696.03	1298674.56	Картометрический метод	0.1	-
42109	680704.07	1298679.21	Картометрический метод	0.1	-
42110	680792.26	1298682.92	Картометрический метод	0.1	-
42111	680898.81	1298721.58	Картометрический метод	0.1	-
42112	680957.59	1298862.11	Картометрический метод	0.1	-
42113	681082.95	1299026.31	Картометрический метод	0.1	-
42114	681049.97	1299130.84	Картометрический метод	0.1	-
42115	681057.58	1299227.35	Картометрический метод	0.1	-
42116	681053.72	1299319.91	Картометрический метод	0.1	-
42117	681203.32	1299648.88	Картометрический метод	0.1	-
42118	681401.60	1299908.32	Картометрический метод	0.1	-

2. Сведения о характерных точках границ объекта					
Обозначение характерных точек границ	Координаты, м		Метод определения координат характерной точки	Средняя квадратическая погрешность положения характерной точки (Mt), м	Описание обозначения точки на местности (при наличии)
	X	Y			
1	2	3	4	5	6
42119	681431.40	1300035.33	Картометрический метод	0.1	-
42120	681433.80	1300264.49	Картометрический метод	0.1	-
42121	681411.07	1300456.31	Картометрический метод	0.1	-
42122	681385.94	1300514.94	Картометрический метод	0.1	-
42123	681275.23	1300619.81	Картометрический метод	0.1	-
42124	681272.21	1300625.65	Картометрический метод	0.1	-
42125	681251.23	1300771.67	Картометрический метод	0.1	-
42126	681321.80	1301101.84	Картометрический метод	0.1	-
42127	681324.33	1301106.61	Картометрический метод	0.1	-
42128	681515.53	1301308.11	Картометрический метод	0.1	-
42129	681666.39	1301640.32	Картометрический метод	0.1	-
42130	681669.95	1301643.92	Картометрический метод	0.1	-
42131	681855.84	1301754.09	Картометрический метод	0.1	-
42132	681875.32	1301898.80	Картометрический метод	0.1	-
42133	681690.79	1302134.82	Картометрический метод	0.1	-
42134	681537.94	1302428.74	Картометрический метод	0.1	-
42135	681537.55	1302437.13	Картометрический метод	0.1	-
42136	681607.55	1302608.77	Картометрический метод	0.1	-
42137	681593.20	1302891.19	Картометрический метод	0.1	-
42138	681619.02	1303032.04	Картометрический метод	0.1	-
42139	681680.95	1303133.63	Картометрический метод	0.1	-
42140	681767.54	1303237.18	Картометрический метод	0.1	-
42141	681812.36	1303285.79	Картометрический метод	0.1	-
42142	682134.63	1303634.58	Картометрический метод	0.1	-
42143	682248.41	1303664.23	Картометрический метод	0.1	-

2. Сведения о характерных точках границ объекта					
Обозначение характерных точек границ	Координаты, м		Метод определения координат характерной точки	Средняя квадратическая погрешность положения характерной точки (Mt), м	Описание обозначения точки на местности (при наличии)
	X	Y			
1	2	3	4	5	6
42144	682578.04	1303692.62	Картометрический метод	0.1	-
42145	682749.27	1303707.36	Картометрический метод	0.1	-
42146	683025.57	1303731.16	Картометрический метод	0.1	-
42147	683101.74	1303760.00	Картометрический метод	0.1	-
42148	683190.93	1303853.66	Картометрический метод	0.1	-
42149	683255.87	1303994.53	Картометрический метод	0.1	-
42150	683437.19	1304848.16	Картометрический метод	0.1	-
42151	683542.06	1305013.10	Картометрический метод	0.1	-
42152	683591.28	1305179.57	Картометрический метод	0.1	-
42153	683572.77	1305388.95	Картометрический метод	0.1	-
42154	683564.50	1305482.93	Картометрический метод	0.1	-
42155	683565.95	1305702.76	Картометрический метод	0.1	-
42156	683616.04	1305810.29	Картометрический метод	0.1	-
42157	683811.23	1306034.30	Картометрический метод	0.1	-
42158	683879.44	1306153.62	Картометрический метод	0.1	-
42159	683879.62	1306222.57	Картометрический метод	0.1	-
42160	683853.81	1306733.77	Картометрический метод	0.1	-
42161	683865.35	1306825.29	Картометрический метод	0.1	-
42162	683908.62	1306902.47	Картометрический метод	0.1	-
42163	684187.54	1307285.24	Картометрический метод	0.1	-
42164	684289.46	1307432.73	Картометрический метод	0.1	-
42165	684312.56	1307461.48	Картометрический метод	0.1	-
42166	684335.70	1307507.13	Картометрический метод	0.1	-
42167	684356.90	1307548.96	Картометрический метод	0.1	-
42168	684395.29	1307655.61	Картометрический метод	0.1	-

2. Сведения о характерных точках границ объекта					
Обозначение характерных точек границ	Координаты, м		Метод определения координат характерной точки	Средняя квадратическая погрешность положения характерной точки (Mt), м	Описание обозначения точки на местности (при наличии)
	X	Y			
1	2	3	4	5	6
42169	684497.03	1307958.15	Картометрический метод	0.1	-
42170	684531.23	1308009.26	Картометрический метод	0.1	-
42171	684576.74	1308050.65	Картометрический метод	0.1	-
42172	684687.48	1308137.71	Картометрический метод	0.1	-
42173	684704.71	1308162.38	Картометрический метод	0.1	-
42174	684733.89	1308208.46	Картометрический метод	0.1	-
42175	684752.15	1308270.35	Картометрический метод	0.1	-
42176	684775.69	1308396.68	Картометрический метод	0.1	-
42177	684803.81	1308542.17	Картометрический метод	0.1	-
42178	684815.90	1308582.03	Картометрический метод	0.1	-
42179	684849.83	1308646.44	Картометрический метод	0.1	-
42180	684872.76	1308679.10	Картометрический метод	0.1	-
42181	684893.68	1308704.85	Картометрический метод	0.1	-
42182	684957.52	1308759.09	Картометрический метод	0.1	-
42183	684975.26	1308785.75	Картометрический метод	0.1	-
42184	684986.45	1308811.99	Картометрический метод	0.1	-
42185	684990.14	1308848.30	Картометрический метод	0.1	-
42186	684965.15	1309114.20	Картометрический метод	0.1	-
42187	684963.32	1309162.95	Картометрический метод	0.1	-
42188	684975.47	1309204.48	Картометрический метод	0.1	-
42189	684986.33	1309235.76	Картометрический метод	0.1	-
42190	685043.00	1309330.80	Картометрический метод	0.1	-
42191	685291.41	1309753.86	Картометрический метод	0.1	-
42192	685328.01	1309816.20	Картометрический метод	0.1	-
42193	685343.54	1309852.00	Картометрический метод	0.1	-

2. Сведения о характерных точках границ объекта					
Обозначение характерных точек границ	Координаты, м		Метод определения координат характерной точки	Средняя квадратическая погрешность положения характерной точки (Mt), м	Описание обозначения точки на местности (при наличии)
	X	Y			
1	2	3	4	5	6
42194	685351.12	1309884.57	Картометрический метод	0.1	-
42195	685379.41	1310066.45	Картометрический метод	0.1	-
42196	685388.47	1310106.03	Картометрический метод	0.1	-
42197	685490.93	1310370.80	Картометрический метод	0.1	-
42198	685643.88	1310740.03	Картометрический метод	0.1	-
42199	685706.97	1310867.38	Картометрический метод	0.1	-
42200	685726.30	1310892.98	Картометрический метод	0.1	-
42201	685874.27	1311035.00	Картометрический метод	0.1	-
42202	685892.65	1311055.21	Картометрический метод	0.1	-
42203	685934.12	1311110.33	Картометрический метод	0.1	-
42204	686083.82	1311324.02	Картометрический метод	0.1	-
42205	686188.98	1311471.47	Картометрический метод	0.1	-
42206	686250.54	1311530.86	Картометрический метод	0.1	-
42207	686410.61	1311678.05	Картометрический метод	0.1	-
42208	686443.83	1311710.75	Картометрический метод	0.1	-
42209	686460.92	1311732.95	Картометрический метод	0.1	-
42210	686585.43	1311938.36	Картометрический метод	0.1	-
42211	686607.61	1311961.73	Картометрический метод	0.1	-
42212	686637.20	1311979.63	Картометрический метод	0.1	-
42213	686998.57	1312109.09	Картометрический метод	0.1	-
42214	687079.10	1312108.54	Картометрический метод	0.1	-
42215	687098.33	1312111.39	Картометрический метод	0.1	-
42216	687117.00	1312117.68	Картометрический метод	0.1	-
42217	687131.57	1312129.12	Картометрический метод	0.1	-
42218	687141.16	1312145.09	Картометрический метод	0.1	-

2. Сведения о характерных точках границ объекта					
Обозначение характерных точек границ	Координаты, м		Метод определения координат характерной точки	Средняя квадратическая погрешность положения характерной точки (Mt), м	Описание обозначения точки на местности (при наличии)
	X	Y			
1	2	3	4	5	6
42219	687144.53	1312165.87	Картометрический метод	0.1	-
42220	687139.95	1312192.96	Картометрический метод	0.1	-
42221	687101.90	1312317.56	Картометрический метод	0.1	-
42222	687086.76	1312382.35	Картометрический метод	0.1	-
42223	687082.00	1312429.15	Картометрический метод	0.1	-
42224	687084.93	1312471.96	Картометрический метод	0.1	-
42225	687091.60	1312498.49	Картометрический метод	0.1	-
42226	687110.21	1312536.29	Картометрический метод	0.1	-
42227	687275.66	1312795.06	Картометрический метод	0.1	-
42228	687299.85	1312830.44	Картометрический метод	0.1	-
42229	687351.53	1312882.26	Картометрический метод	0.1	-
42230	687370.95	1312903.16	Картометрический метод	0.1	-
42231	687385.63	1312940.12	Картометрический метод	0.1	-
42232	687508.33	1313282.10	Картометрический метод	0.1	-
42233	687590.54	1313547.96	Картометрический метод	0.1	-
42234	687819.41	1313980.42	Картометрический метод	0.1	-
42235	687852.93	1314061.20	Картометрический метод	0.1	-
42236	687868.90	1314108.12	Картометрический метод	0.1	-
42237	687873.71	1314159.26	Картометрический метод	0.1	-
42238	687885.30	1314214.05	Картометрический метод	0.1	-
42239	687896.20	1314264.53	Картометрический метод	0.1	-
42240	687919.52	1314368.02	Картометрический метод	0.1	-
42241	687935.94	1314412.25	Картометрический метод	0.1	-
42242	687961.44	1314461.71	Картометрический метод	0.1	-
42243	688009.90	1314536.40	Картометрический метод	0.1	-

2. Сведения о характерных точках границ объекта					
Обозначение характерных точек границ	Координаты, м		Метод определения координат характерной точки	Средняя квадратическая погрешность положения характерной точки (Mt), м	Описание обозначения точки на местности (при наличии)
	X	Y			
1	2	3	4	5	6
42244	688095.42	1314649.21	Картометрический метод	0.1	-
42245	688513.72	1315227.88	Картометрический метод	0.1	-
42246	688800.57	1315621.04	Картометрический метод	0.1	-
42247	688865.24	1315712.14	Картометрический метод	0.1	-
42248	688929.99	1315802.54	Картометрический метод	0.1	-
42249	688965.68	1315840.15	Картометрический метод	0.1	-
42250	689001.70	1315869.46	Картометрический метод	0.1	-
42251	689049.12	1315897.68	Картометрический метод	0.1	-
42252	689290.92	1316036.67	Картометрический метод	0.1	-
42253	689550.39	1316191.02	Картометрический метод	0.1	-
42254	689796.58	1316391.05	Картометрический метод	0.1	-
42255	690435.39	1316912.54	Картометрический метод	0.1	-
42256	690471.21	1316946.36	Картометрический метод	0.1	-
42257	690511.26	1316990.85	Картометрический метод	0.1	-
42258	690928.09	1317468.09	Картометрический метод	0.1	-
42259	691295.17	1317964.07	Картометрический метод	0.1	-
42260	691795.30	1318576.16	Картометрический метод	0.1	-
42261	692018.58	1318912.03	Картометрический метод	0.1	-
42262	692938.23	1320567.95	Картометрический метод	0.1	-
42263	693842.57	1322075.19	Картометрический метод	0.1	-
42264	694017.23	1322455.55	Картометрический метод	0.1	-
42265	694006.59	1322575.24	Картометрический метод	0.1	-
42266	693951.62	1322647.05	Картометрический метод	0.1	-
42267	693798.32	1322756.45	Картометрический метод	0.1	-
42268	693752.33	1322761.35	Картометрический метод	0.1	-

2. Сведения о характерных точках границ объекта					
Обозначение характерных точек границ	Координаты, м		Метод определения координат характерной точки	Средняя квадратическая погрешность положения характерной точки (Mt), м	Описание обозначения точки на местности (при наличии)
	X	Y			
1	2	3	4	5	6
42269	693668.61	1322811.78	Картометрический метод	0.1	-
42270	693642.88	1322789.63	Картометрический метод	0.1	-
42271	693343.84	1323010.98	Картометрический метод	0.1	-
42272	692980.64	1323218.45	Картометрический метод	0.1	-
42273	692162.49	1323770.03	Картометрический метод	0.1	-
42274	691872.30	1323770.03	Картометрический метод	0.1	-
42275	691077.17	1323909.94	Картометрический метод	0.1	-
42276	690725.23	1324036.39	Картометрический метод	0.1	-
42277	690435.58	1324090.46	Картометрический метод	0.1	-
42278	690297.30	1324294.65	Картометрический метод	0.1	-
42279	690234.72	1324445.54	Картометрический метод	0.1	-
42280	690214.68	1324572.47	Картометрический метод	0.1	-
42281	689990.29	1324548.01	Картометрический метод	0.1	-
42282	689801.13	1324551.84	Картометрический метод	0.1	-
42283	689465.65	1324325.14	Картометрический метод	0.1	-
42284	689141.23	1324123.38	Картометрический метод	0.1	-
42285	688865.10	1323952.73	Картометрический метод	0.1	-
42286	688787.94	1323902.94	Картометрический метод	0.1	-
42287	688570.69	1323740.01	Картометрический метод	0.1	-
42288	688480.90	1323649.62	Картометрический метод	0.1	-
42289	688377.92	1323521.47	Картометрический метод	0.1	-
42290	688317.56	1323391.07	Картометрический метод	0.1	-
42291	688204.89	1323141.21	Картометрический метод	0.1	-
42292	688120.61	1322995.36	Картометрический метод	0.1	-
42293	688019.74	1322903.57	Картометрический метод	0.1	-

2. Сведения о характерных точках границ объекта					
Обозначение характерных точек границ	Координаты, м		Метод определения координат характерной точки	Средняя квадратическая погрешность положения характерной точки (Mt), м	Описание обозначения точки на местности (при наличии)
	X	Y			
1	2	3	4	5	6
42294	687871.63	1322822.01	Картометрический метод	0.1	-
42295	687723.13	1322713.56	Картометрический метод	0.1	-
42296	687579.01	1322586.41	Картометрический метод	0.1	-
42297	687546.32	1322549.94	Картометрический метод	0.1	-
42298	687430.04	1322421.57	Картометрический метод	0.1	-
42299	687304.63	1322333.03	Картометрический метод	0.1	-
42300	687149.84	1322257.72	Картометрический метод	0.1	-
42301	687123.52	1322244.91	Картометрический метод	0.1	-
42302	687032.61	1322187.10	Картометрический метод	0.1	-
42303	686891.39	1322118.90	Картометрический метод	0.1	-
42304	686799.69	1322075.43	Картометрический метод	0.1	-
42305	686736.95	1322036.85	Картометрический метод	0.1	-
42306	686682.35	1321991.53	Картометрический метод	0.1	-
42307	686652.88	1321955.70	Картометрический метод	0.1	-
42308	686547.47	1321797.29	Картометрический метод	0.1	-
42309	686533.81	1321781.68	Картометрический метод	0.1	-
42310	686509.46	1321759.01	Картометрический метод	0.1	-
42311	686467.41	1321734.65	Картометрический метод	0.1	-
42312	686438.15	1321727.18	Картометрический метод	0.1	-
42313	686432.37	1321725.60	Картометрический метод	0.1	-
42314	686426.27	1321728.14	Картометрический метод	0.1	-
42315	686398.43	1321739.71	Картометрический метод	0.1	-
42316	686300.94	1321800.27	Картометрический метод	0.1	-
42317	686185.37	1321862.59	Картометрический метод	0.1	-
42318	686169.50	1321871.16	Картометрический метод	0.1	-

2. Сведения о характерных точках границ объекта					
Обозначение характерных точек границ	Координаты, м		Метод определения координат характерной точки	Средняя квадратическая погрешность положения характерной точки (Mt), м	Описание обозначения точки на местности (при наличии)
	X	Y			
1	2	3	4	5	6
42319	686163.94	1321874.15	Картометрический метод	0.1	-
42320	686124.39	1321882.93	Картометрический метод	0.1	-
42321	686081.53	1321876.33	Картометрический метод	0.1	-
42322	686018.37	1321856.46	Картометрический метод	0.1	-
42323	685779.22	1321781.25	Картометрический метод	0.1	-
42324	685412.35	1321673.61	Картометрический метод	0.1	-
42325	685409.81	1321672.83	Картометрический метод	0.1	-
42326	685409.60	1321672.77	Картометрический метод	0.1	-
42327	685235.88	1321619.53	Картометрический метод	0.1	-
42328	685129.33	1321587.42	Картометрический метод	0.1	-
42329	684853.24	1321502.15	Картометрический метод	0.1	-
42330	684653.13	1321445.10	Картометрический метод	0.1	-
42331	684522.11	1321421.03	Картометрический метод	0.1	-
42332	684383.47	1321416.52	Картометрический метод	0.1	-
42333	684274.99	1321429.37	Картометрический метод	0.1	-
42334	684198.72	1321435.26	Картометрический метод	0.1	-
42335	684199.95	1321377.23	Картометрический метод	0.1	-
42336	684217.13	1321314.08	Картометрический метод	0.1	-
42337	684226.10	1321244.29	Картометрический метод	0.1	-
42338	684249.92	1321108.47	Картометрический метод	0.1	-
42339	684276.83	1320992.86	Картометрический метод	0.1	-
42340	684314.03	1320934.45	Картометрический метод	0.1	-
42341	684365.66	1320872.57	Картометрический метод	0.1	-
42342	684351.36	1320857.98	Картометрический метод	0.1	-
42343	684297.51	1320923.17	Картометрический метод	0.1	-

2. Сведения о характерных точках границ объекта					
Обозначение характерных точек границ	Координаты, м		Метод определения координат характерной точки	Средняя квадратическая погрешность положения характерной точки (Mt), м	Описание обозначения точки на местности (при наличии)
	X	Y			
1	2	3	4	5	6
42344	684257.74	1320986.66	Картометрический метод	0.1	-
42345	684230.27	1321104.74	Картометрический метод	0.1	-
42346	684206.36	1321241.06	Картометрический метод	0.1	-
42347	684197.65	1321309.51	Картометрический метод	0.1	-
42348	684180.33	1321373.17	Картометрический метод	0.1	-
42349	684178.50	1321434.36	Картометрический метод	0.1	-
42350	684056.01	1321454.04	Картометрический метод	0.1	-
42351	684055.62	1321454.02	Картометрический метод	0.1	-
42352	684053.66	1321454.33	Картометрический метод	0.1	-
42353	683795.96	1321437.94	Картометрический метод	0.1	-
42354	683384.50	1321396.88	Картометрический метод	0.1	-
42355	683268.97	1321396.77	Картометрический метод	0.1	-
42356	683131.50	1321421.27	Картометрический метод	0.1	-
42357	683121.84	1321422.85	Картометрический метод	0.1	-
42358	683037.62	1321448.50	Картометрический метод	0.1	-
42359	682982.51	1321465.16	Картометрический метод	0.1	-
42360	682928.06	1321481.52	Картометрический метод	0.1	-
42361	682803.07	1321504.28	Картометрический метод	0.1	-
42362	682657.75	1321505.37	Картометрический метод	0.1	-
42363	682603.87	1321505.77	Картометрический метод	0.1	-
42364	682455.51	1321508.61	Картометрический метод	0.1	-
42365	682209.43	1321566.52	Картометрический метод	0.1	-
42366	681961.30	1321639.76	Картометрический метод	0.1	-
42367	681869.79	1321674.24	Картометрический метод	0.1	-
42368	681578.60	1321758.13	Картометрический метод	0.1	-

2. Сведения о характерных точках границ объекта					
Обозначение характерных точек границ	Координаты, м		Метод определения координат характерной точки	Средняя квадратическая погрешность положения характерной точки (Mt), м	Описание обозначения точки на местности (при наличии)
	X	Y			
1	2	3	4	5	6
42369	681102.11	1321865.98	Картометрический метод	0.1	-
42370	680798.94	1321934.59	Картометрический метод	0.1	-
42371	679913.99	1322138.07	Картометрический метод	0.1	-
42372	679902.02	1322141.32	Картометрический метод	0.1	-
42373	679527.44	1322243.41	Картометрический метод	0.1	-
42374	679216.43	1322392.14	Картометрический метод	0.1	-
42375	678872.84	1322583.45	Картометрический метод	0.1	-
42376	678470.28	1322807.33	Картометрический метод	0.1	-
42377	678130.00	1322929.35	Картометрический метод	0.1	-
42378	677809.93	1323033.59	Картометрический метод	0.1	-
42379	677663.18	1323081.79	Картометрический метод	0.1	-
42380	677512.13	1323130.52	Картометрический метод	0.1	-
42381	677471.63	1323121.49	Картометрический метод	0.1	-
42382	677407.57	1323071.47	Картометрический метод	0.1	-
42383	677366.86	1323061.38	Картометрический метод	0.1	-
42384	677306.00	1323090.73	Картометрический метод	0.1	-
42385	677254.85	1323146.74	Картометрический метод	0.1	-
42386	677237.63	1323143.42	Картометрический метод	0.1	-
42387	677210.43	1323138.17	Картометрический метод	0.1	-
42388	677112.42	1323110.98	Картометрический метод	0.1	-
42389	677052.75	1323147.30	Картометрический метод	0.1	-
42390	676870.59	1323288.59	Картометрический метод	0.1	-
42391	676745.95	1323302.21	Картометрический метод	0.1	-
42392	676226.01	1323358.98	Картометрический метод	0.1	-
42393	675215.27	1323387.19	Картометрический метод	0.1	-

2. Сведения о характерных точках границ объекта					
Обозначение характерных точек границ	Координаты, м		Метод определения координат характерной точки	Средняя квадратическая погрешность положения характерной точки (Mt), м	Описание обозначения точки на местности (при наличии)
	X	Y			
1	2	3	4	5	6
42394	674047.27	1323408.37	Картометрический метод	0.1	-
42395	673972.73	1323410.45	Картометрический метод	0.1	-
42396	673740.58	1323430.32	Картометрический метод	0.1	-
42397	673511.03	1323518.40	Картометрический метод	0.1	-
42398	673422.84	1323565.85	Картометрический метод	0.1	-
42399	673284.33	1323655.19	Картометрический метод	0.1	-
42400	673155.15	1323701.98	Картометрический метод	0.1	-
42401	673119.35	1323714.00	Картометрический метод	0.1	-
42402	672524.66	1323651.13	Картометрический метод	0.1	-
42403	671912.41	1323547.92	Картометрический метод	0.1	-
42404	671830.04	1323536.28	Картометрический метод	0.1	-
42405	671822.06	1323535.15	Картометрический метод	0.1	-
42406	671812.65	1323533.82	Картометрический метод	0.1	-
42407	671763.32	1323527.68	Картометрический метод	0.1	-
42408	671713.35	1323519.76	Картометрический метод	0.1	-
42409	671613.69	1323510.71	Картометрический метод	0.1	-
42410	671516.31	1323494.96	Картометрический метод	0.1	-
42411	671416.88	1323478.40	Картометрический метод	0.1	-
42412	671367.09	1323472.58	Картометрический метод	0.1	-
42413	671347.50	1323469.65	Картометрический метод	0.1	-
42414	671330.00	1323467.04	Картометрический метод	0.1	-
42415	671318.20	1323465.28	Картометрический метод	0.1	-
42416	671272.87	1323457.43	Картометрический метод	0.1	-
42417	671221.80	1323446.44	Картометрический метод	0.1	-
42418	671148.13	1323424.01	Картометрический метод	0.1	-

2. Сведения о характерных точках границ объекта					
Обозначение характерных точек границ	Координаты, м		Метод определения координат характерной точки	Средняя квадратическая погрешность положения характерной точки (Mt), м	Описание обозначения точки на местности (при наличии)
	X	Y			
1	2	3	4	5	6
42419	671129.91	1323416.10	Картометрический метод	0.1	-
42420	671032.52	1323385.08	Картометрический метод	0.1	-
42421	670985.55	1323371.30	Картометрический метод	0.1	-
42422	670938.83	1323353.22	Картометрический метод	0.1	-
42423	670842.29	1323324.99	Картометрический метод	0.1	-
42424	670748.81	1323292.00	Картометрический метод	0.1	-
42425	670653.51	1323258.89	Картометрический метод	0.1	-
42426	670557.23	1323230.14	Картометрический метод	0.1	-
42427	670509.31	1323215.47	Картометрический метод	0.1	-
42428	670459.36	1323203.05	Картометрический метод	0.1	-
42429	670428.37	1323197.64	Картометрический метод	0.1	-
42430	670420.46	1323196.72	Картометрический метод	0.1	-
42431	670387.90	1323192.21	Картометрический метод	0.1	-
42432	670307.20	1323185.40	Картометрический метод	0.1	-
42433	670254.08	1323184.02	Картометрический метод	0.1	-
42434	670202.14	1323191.03	Картометрический метод	0.1	-
42435	670152.43	1323197.05	Картометрический метод	0.1	-
42436	670101.40	1323208.55	Картометрический метод	0.1	-
42437	670052.19	1323222.49	Картометрический метод	0.1	-
42438	670003.90	1323240.77	Картометрический метод	0.1	-
42439	669957.97	1323259.42	Картометрический метод	0.1	-
42440	669911.61	1323280.56	Картометрический метод	0.1	-
42441	669865.13	1323304.91	Картометрический метод	0.1	-
42442	669823.73	1323334.50	Картометрический метод	0.1	-
42443	669781.18	1323361.22	Картометрический метод	0.1	-

2. Сведения о характерных точках границ объекта					
Обозначение характерных точек границ	Координаты, м		Метод определения координат характерной точки	Средняя квадратическая погрешность положения характерной точки (Mt), м	Описание обозначения точки на местности (при наличии)
	X	Y			
1	2	3	4	5	6
42444	669700.09	1323420.57	Картометрический метод	0.1	-
42445	669616.28	1323474.50	Картометрический метод	0.1	-
42446	669534.94	1323531.72	Картометрический метод	0.1	-
42447	669449.84	1323583.94	Картометрический метод	0.1	-
42448	669408.13	1323610.42	Картометрический метод	0.1	-
42449	669364.99	1323633.49	Картометрический метод	0.1	-
42450	669276.50	1323682.41	Картометрический метод	0.1	-
42451	669233.71	1323708.07	Картометрический метод	0.1	-
42452	669190.91	1323731.32	Картометрический метод	0.1	-
42453	669101.74	1323776.06	Картометрический метод	0.1	-
42454	669012.43	1323822.70	Картометрический метод	0.1	-
42455	668923.78	1323870.89	Картометрический метод	0.1	-
42456	668880.81	1323896.86	Картометрический метод	0.1	-
42457	668838.11	1323920.42	Картометрический метод	0.1	-
42458	668749.36	1323966.15	Картометрический метод	0.1	-
42459	668660.61	1324013.94	Картометрический метод	0.1	-
42460	668574.09	1324063.59	Картометрический метод	0.1	-
42461	668532.90	1324083.82	Картометрический метод	0.1	-
42462	668522.68	1324089.00	Картометрический метод	0.1	-
42463	668484.92	1324106.21	Картометрический метод	0.1	-
42464	668441.33	1324127.36	Картометрический метод	0.1	-
42465	668394.24	1324142.92	Картометрический метод	0.1	-
42466	668348.12	1324162.51	Картометрический метод	0.1	-
42467	668300.81	1324177.03	Картометрический метод	0.1	-
42468	668253.78	1324194.55	Картометрический метод	0.1	-

2. Сведения о характерных точках границ объекта					
Обозначение характерных точек границ	Координаты, м		Метод определения координат характерной точки	Средняя квадратическая погрешность положения характерной точки (Mt), м	Описание обозначения точки на местности (при наличии)
	X	Y			
1	2	3	4	5	6
42469	668207.51	1324208.37	Картометрический метод	0.1	-
42470	668159.92	1324219.92	Картометрический метод	0.1	-
42471	668111.50	1324229.90	Картометрический метод	0.1	-
42472	668012.66	1324248.85	Картометрический метод	0.1	-
42473	667961.00	1324260.35	Картометрический метод	0.1	-
42474	667915.19	1324269.11	Картометрический метод	0.1	-
42475	667817.02	1324288.27	Картометрический метод	0.1	-
42476	667772.35	1324297.07	Картометрический метод	0.1	-
42477	667748.16	1324301.19	Картометрический метод	0.1	-
42478	667719.49	1324305.98	Картометрический метод	0.1	-
42479	667620.54	1324323.11	Картометрический метод	0.1	-
42480	667522.00	1324341.93	Картометрический метод	0.1	-
42481	667423.18	1324360.81	Картометрический метод	0.1	-
42482	667329.30	1324380.43	Картометрический метод	0.1	-
42483	667227.41	1324398.18	Картометрический метод	0.1	-
42484	667128.75	1324418.19	Картометрический метод	0.1	-
42485	667031.51	1324438.91	Картометрический метод	0.1	-
42486	666933.07	1324455.42	Картометрический метод	0.1	-
42487	666834.61	1324475.17	Картометрический метод	0.1	-
42488	666786.13	1324484.50	Картометрический метод	0.1	-
42489	666736.68	1324492.58	Картометрический метод	0.1	-
42490	666687.44	1324502.34	Картометрический метод	0.1	-
42491	666638.23	1324510.81	Картометрический метод	0.1	-
42492	666604.87	1324517.37	Картометрический метод	0.1	-
42493	666573.46	1324523.59	Картометрический метод	0.1	-

2. Сведения о характерных точках границ объекта					
Обозначение характерных точек границ	Координаты, м		Метод определения координат характерной точки	Средняя квадратическая погрешность положения характерной точки (Mt), м	Описание обозначения точки на местности (при наличии)
	X	Y			
1	2	3	4	5	6
42494	666539.95	1324529.20	Картометрический метод	0.1	-
42495	666490.76	1324539.01	Картометрический метод	0.1	-
42496	666441.42	1324547.76	Картометрический метод	0.1	-
42497	666343.19	1324567.78	Картометрический метод	0.1	-
42498	666294.82	1324577.14	Картометрический метод	0.1	-
42499	666245.54	1324585.03	Картометрический метод	0.1	-
42500	665753.10	1324677.14	Картометрический метод	0.1	-
42501	665654.55	1324699.73	Картометрический метод	0.1	-
42502	665557.01	1324727.49	Картометрический метод	0.1	-
42503	665461.78	1324760.99	Картометрический метод	0.1	-
42504	665368.29	1324798.54	Картометрический метод	0.1	-
42505	665275.91	1324837.71	Картометрический метод	0.1	-
42506	665183.69	1324876.91	Картометрический метод	0.1	-
42507	665091.34	1324917.25	Картометрический метод	0.1	-
42508	665000.43	1324960.99	Картометрический метод	0.1	-
42509	664972.87	1324975.57	Картометрический метод	0.1	-
42510	664911.76	1325010.08	Картометрический метод	0.1	-
42511	664825.65	1325062.99	Картометрический метод	0.1	-
42512	664741.70	1325119.82	Картометрический метод	0.1	-
42513	664659.84	1325178.21	Картометрический метод	0.1	-
42514	664579.00	1325236.63	Картометрический метод	0.1	-
42515	664538.12	1325264.20	Картометрический метод	0.1	-
42516	664496.72	1325289.51	Картометрический метод	0.1	-
42517	664476.79	1325299.71	Картометрический метод	0.1	-
42518	664454.96	1325308.20	Картометрический метод	0.1	-

2. Сведения о характерных точках границ объекта					
Обозначение характерных точек границ	Координаты, м		Метод определения координат характерной точки	Средняя квадратическая погрешность положения характерной точки (Mt), м	Описание обозначения точки на местности (при наличии)
	X	Y			
1	2	3	4	5	6
42519	664408.39	1325322.75	Картометрический метод	0.1	-
42520	664389.63	1325327.80	Картометрический метод	0.1	-
42521	664376.03	1325331.02	Картометрический метод	0.1	-
42522	664359.95	1325333.79	Картометрический метод	0.1	-
42523	664344.22	1325335.70	Картометрический метод	0.1	-
42524	664296.03	1325337.22	Картометрический метод	0.1	-
42525	664245.88	1325336.33	Картометрический метод	0.1	-
42526	664219.89	1325336.73	Картометрический метод	0.1	-
42527	664207.36	1325337.64	Картометрический метод	0.1	-
42528	664191.01	1325339.85	Картометрический метод	0.1	-
42529	664175.47	1325344.51	Картометрический метод	0.1	-
42530	664094.25	1325379.74	Картометрический метод	0.1	-
42531	664027.34	1325409.65	Картометрический метод	0.1	-
42532	664005.17	1325417.16	Картометрический метод	0.1	-
42533	663983.47	1325421.73	Картометрический метод	0.1	-
42534	663960.63	1325423.89	Картометрический метод	0.1	-
42535	663940.64	1325424.35	Картометрический метод	0.1	-
42536	663911.11	1325425.06	Картометрический метод	0.1	-
42537	663807.40	1325428.99	Картометрический метод	0.1	-
42538	663706.85	1325433.40	Картометрический метод	0.1	-
42539	663606.51	1325438.60	Картометрический метод	0.1	-
42540	663506.25	1325444.39	Картометрический метод	0.1	-
42541	663490.23	1325445.53	Картометрический метод	0.1	-
42542	663476.70	1325446.73	Картометрический метод	0.1	-
42543	663406.49	1325450.66	Картометрический метод	0.1	-

2. Сведения о характерных точках границ объекта					
Обозначение характерных точек границ	Координаты, м		Метод определения координат характерной точки	Средняя квадратическая погрешность положения характерной точки (Mt), м	Описание обозначения точки на местности (при наличии)
	X	Y			
1	2	3	4	5	6
42544	663381.00	1325452.79	Картометрический метод	0.1	-
42545	663354.62	1325456.76	Картометрический метод	0.1	-
42546	663328.06	1325464.22	Картометрический метод	0.1	-
42547	663302.94	1325475.55	Картометрический метод	0.1	-
42548	663278.02	1325490.38	Картометрический метод	0.1	-
42549	663255.11	1325508.40	Картометрический метод	0.1	-
42550	663234.99	1325528.50	Картометрический метод	0.1	-
42551	663217.13	1325549.34	Картометрический метод	0.1	-
42552	663160.00	1325617.94	Картометрический метод	0.1	-
42553	663143.08	1325633.34	Картометрический метод	0.1	-
42554	663124.56	1325643.73	Картометрический метод	0.1	-
42555	663103.74	1325651.33	Картометрический метод	0.1	-
42556	663081.63	1325655.93	Картометрический метод	0.1	-
42557	663058.40	1325657.89	Картометрический метод	0.1	-
42558	662958.40	1325657.57	Картометрический метод	0.1	-
42559	662754.00	1325666.78	Картометрический метод	0.1	-
42560	662607.20	1325700.01	Картометрический метод	0.1	-
42561	662410.49	1325726.69	Картометрический метод	0.1	-
42562	662348.58	1325725.14	Картометрический метод	0.1	-
42563	662207.97	1325701.59	Картометрический метод	0.1	-
42564	662024.52	1325656.36	Картометрический метод	0.1	-
42565	661877.77	1325615.35	Картометрический метод	0.1	-
42566	661740.43	1325607.40	Картометрический метод	0.1	-
42567	661581.34	1325616.42	Картометрический метод	0.1	-
42568	661572.61	1325616.55	Картометрический метод	0.1	-

2. Сведения о характерных точках границ объекта					
Обозначение характерных точек границ	Координаты, м		Метод определения координат характерной точки	Средняя квадратическая погрешность положения характерной точки (Mt), м	Описание обозначения точки на местности (при наличии)
	X	Y			
1	2	3	4	5	6
42569	661321.28	1325670.83	Картометрический метод	0.1	-
42570	661131.64	1325702.43	Картометрический метод	0.1	-
42571	660979.16	1325738.51	Картометрический метод	0.1	-
42572	660787.55	1325778.76	Картометрический метод	0.1	-
42573	660592.03	1325812.61	Картометрический метод	0.1	-
42574	660545.47	1325813.16	Картометрический метод	0.1	-
42575	660496.12	1325813.74	Картометрический метод	0.1	-
42576	660375.91	1325811.95	Картометрический метод	0.1	-
42577	660083.15	1325752.65	Картометрический метод	0.1	-
42578	659934.65	1325790.29	Картометрический метод	0.1	-
42579	659807.71	1325896.91	Картометрический метод	0.1	-
42580	659655.44	1326033.32	Картометрический метод	0.1	-
42581	659537.79	1326086.74	Картометрический метод	0.1	-
42582	659310.19	1326190.08	Картометрический метод	0.1	-
42583	659040.82	1326303.86	Картометрический метод	0.1	-
42584	658946.26	1326348.13	Картометрический метод	0.1	-
42585	658829.52	1326395.86	Картометрический метод	0.1	-
42586	658805.97	1326408.87	Картометрический метод	0.1	-
42587	658770.74	1326420.98	Картометрический метод	0.1	-
42588	658747.53	1326433.35	Картометрический метод	0.1	-
42589	658716.90	1326441.32	Картометрический метод	0.1	-
42590	658578.42	1326503.89	Картометрический метод	0.1	-
42591	658486.71	1326537.93	Картометрический метод	0.1	-
42592	658342.45	1326569.59	Картометрический метод	0.1	-
42593	658057.29	1326584.97	Картометрический метод	0.1	-

2. Сведения о характерных точках границ объекта					
Обозначение характерных точек границ	Координаты, м		Метод определения координат характерной точки	Средняя квадратическая погрешность положения характерной точки (Mt), м	Описание обозначения точки на местности (при наличии)
	X	Y			
1	2	3	4	5	6
42594	657950.38	1326571.14	Картометрический метод	0.1	-
42595	657904.69	1326560.54	Картометрический метод	0.1	-
42596	657849.46	1326538.89	Картометрический метод	0.1	-
42597	657768.93	1326505.93	Картометрический метод	0.1	-
42598	657695.84	1326452.82	Картометрический метод	0.1	-
42599	657607.33	1326379.97	Картометрический метод	0.1	-
42600	657575.86	1326360.45	Картометрический метод	0.1	-
42601	657571.59	1326356.15	Картометрический метод	0.1	-
42602	657557.11	1326346.59	Картометрический метод	0.1	-
42603	657491.01	1326296.31	Картометрический метод	0.1	-
42604	657446.31	1326273.45	Картометрический метод	0.1	-
42605	657433.89	1326268.04	Картометрический метод	0.1	-
42606	657351.67	1326234.48	Картометрический метод	0.1	-
42607	657222.70	1326185.56	Картометрический метод	0.1	-
42608	657019.22	1326112.14	Картометрический метод	0.1	-
42609	656906.79	1326108.67	Картометрический метод	0.1	-
42610	656818.76	1326155.90	Картометрический метод	0.1	-
42611	656677.77	1326319.89	Картометрический метод	0.1	-
42612	656631.77	1326374.73	Картометрический метод	0.1	-
42613	656621.55	1326418.49	Картометрический метод	0.1	-
42614	656618.04	1326422.80	Картометрический метод	0.1	-
42615	656537.56	1326511.20	Картометрический метод	0.1	-
42616	656470.94	1326560.52	Картометрический метод	0.1	-
42617	655993.64	1327073.02	Картометрический метод	0.1	-
42618	655849.08	1327190.11	Картометрический метод	0.1	-

2. Сведения о характерных точках границ объекта					
Обозначение характерных точек границ	Координаты, м		Метод определения координат характерной точки	Средняя квадратическая погрешность положения характерной точки (Mt), м	Описание обозначения точки на местности (при наличии)
	X	Y			
1	2	3	4	5	6
42619	655829.96	1327211.74	Картометрический метод	0.1	-
42620	655810.00	1327222.60	Картометрический метод	0.1	-
42621	655752.87	1327268.05	Картометрический метод	0.1	-
42622	655678.82	1327313.93	Картометрический метод	0.1	-
42623	655601.29	1327384.83	Картометрический метод	0.1	-
42624	655436.43	1327576.79	Картометрический метод	0.1	-
42625	655329.98	1327692.95	Картометрический метод	0.1	-
42626	655139.77	1327913.15	Картометрический метод	0.1	-
42627	655071.14	1327994.76	Картометрический метод	0.1	-
42628	655042.06	1328026.17	Картометрический метод	0.1	-
42629	655009.26	1328065.13	Картометрический метод	0.1	-
42630	654939.49	1328137.61	Картометрический метод	0.1	-
42631	654920.51	1328165.97	Картометрический метод	0.1	-
42632	654917.58	1328168.52	Картометрический метод	0.1	-
42633	654914.78	1328173.58	Картометрический метод	0.1	-
42634	654877.93	1328212.47	Картометрический метод	0.1	-
42635	654842.91	1328247.25	Картометрический метод	0.1	-
42636	654806.79	1328279.77	Картометрический метод	0.1	-
42637	654747.68	1328324.19	Картометрический метод	0.1	-
42638	654696.66	1328358.21	Картометрический метод	0.1	-
42639	654596.31	1328394.76	Картометрический метод	0.1	-
42640	654501.15	1328421.77	Картометрический метод	0.1	-
42641	654403.03	1328445.13	Картометрический метод	0.1	-
42642	654374.66	1328454.79	Картометрический метод	0.1	-
42643	654356.40	1328457.17	Картометрический метод	0.1	-

2. Сведения о характерных точках границ объекта					
Обозначение характерных точек границ	Координаты, м		Метод определения координат характерной точки	Средняя квадратическая погрешность положения характерной точки (Mt), м	Описание обозначения точки на местности (при наличии)
	X	Y			
1	2	3	4	5	6
42644	654327.41	1328465.74	Картометрический метод	0.1	-
42645	654288.73	1328472.10	Картометрический метод	0.1	-
42646	654062.25	1328520.11	Картометрический метод	0.1	-
42647	653965.90	1328549.18	Картометрический метод	0.1	-
42648	653901.10	1328564.50	Картометрический метод	0.1	-
42649	653754.97	1328593.28	Картометрический метод	0.1	-
42650	653531.63	1328650.59	Картометрический метод	0.1	-
42651	653330.79	1328692.63	Картометрический метод	0.1	-
42652	653285.25	1328713.82	Картометрический метод	0.1	-
42653	653243.18	1328722.14	Картометрический метод	0.1	-
42654	653149.63	1328763.00	Картометрический метод	0.1	-
42655	653142.30	1328764.37	Картометрический метод	0.1	-
42656	653136.18	1328768.87	Картометрический метод	0.1	-
42657	653119.79	1328776.03	Картометрический метод	0.1	-
42658	653099.93	1328790.04	Картометрический метод	0.1	-
42659	653055.40	1328807.14	Картометрический метод	0.1	-
42660	653038.09	1328815.31	Картометрический метод	0.1	-
42661	652861.95	1328884.57	Картометрический метод	0.1	-
42662	652819.91	1328901.53	Картометрический метод	0.1	-
42663	652685.82	1328966.33	Картометрический метод	0.1	-
42664	652639.41	1328986.37	Картометрический метод	0.1	-
42665	652566.09	1329017.04	Картометрический метод	0.1	-
42666	652225.27	1329161.55	Картометрический метод	0.1	-
42667	652132.28	1329195.58	Картометрический метод	0.1	-
42668	652096.72	1329205.22	Картометрический метод	0.1	-

2. Сведения о характерных точках границ объекта					
Обозначение характерных точек границ	Координаты, м		Метод определения координат характерной точки	Средняя квадратическая погрешность положения характерной точки (Mt), м	Описание обозначения точки на местности (при наличии)
	X	Y			
1	2	3	4	5	6
42669	652086.35	1329207.29	Картометрический метод	0.1	-
42670	651987.27	1329228.69	Картометрический метод	0.1	-
42671	651814.28	1329234.71	Картометрический метод	0.1	-
42672	651694.12	1329238.89	Картометрический метод	0.1	-
42673	651400.22	1329335.33	Картометрический метод	0.1	-
42674	651386.24	1329338.49	Картометрический метод	0.1	-
42675	651353.74	1329343.88	Картометрический метод	0.1	-
42676	651349.68	1329323.27	Картометрический метод	0.1	-
42677	651007.63	1329407.06	Картометрический метод	0.1	-
42678	650906.70	1329436.61	Картометрический метод	0.1	-
42679	650859.75	1329457.17	Картометрический метод	0.1	-
42680	650813.90	1329480.29	Картометрический метод	0.1	-
42681	650761.41	1329512.91	Картометрический метод	0.1	-
42682	650729.76	1329539.07	Картометрический метод	0.1	-
42683	650718.78	1329549.62	Картометрический метод	0.1	-
42684	650701.14	1329566.60	Картометрический метод	0.1	-
42685	650549.10	1329712.82	Картометрический метод	0.1	-
42686	650434.93	1329806.04	Картометрический метод	0.1	-
42687	650347.06	1329849.53	Картометрический метод	0.1	-
42688	650301.31	1329868.65	Картометрический метод	0.1	-
42689	650206.72	1329892.50	Картометрический метод	0.1	-
42690	650137.64	1329895.08	Картометрический метод	0.1	-
42691	650123.99	1329895.60	Картометрический метод	0.1	-
42692	650099.29	1329896.36	Картометрический метод	0.1	-
42693	650059.25	1329898.02	Картометрический метод	0.1	-

2. Сведения о характерных точках границ объекта					
Обозначение характерных точек границ	Координаты, м		Метод определения координат характерной точки	Средняя квадратическая погрешность положения характерной точки (Mt), м	Описание обозначения точки на местности (при наличии)
	X	Y			
1	2	3	4	5	6
42694	650059.15	1329912.18	Картометрический метод	0.1	-
42695	650059.05	1329925.99	Картометрический метод	0.1	-
42696	650109.90	1329925.47	Картометрический метод	0.1	-
42697	650162.33	1329932.08	Картометрический метод	0.1	-
42698	650295.10	1329900.57	Картометрический метод	0.1	-
42699	650359.36	1329877.71	Картометрический метод	0.1	-
42700	650449.71	1329831.99	Картометрический метод	0.1	-
42701	650491.45	1329799.82	Картометрический метод	0.1	-
42702	650603.88	1329698.47	Картометрический метод	0.1	-
42703	650751.33	1329564.88	Картометрический метод	0.1	-
42704	650830.97	1329509.67	Картометрический метод	0.1	-
42705	650918.37	1329467.42	Картометрический метод	0.1	-
42706	651016.59	1329442.50	Картометрический метод	0.1	-
42707	651027.27	1329439.79	Картометрический метод	0.1	-
42708	651060.50	1329431.36	Картометрический метод	0.1	-
42709	651259.22	1329394.35	Картометрический метод	0.1	-
42710	651702.21	1329291.41	Картометрический метод	0.1	-
42711	651895.70	1329285.39	Картометрический метод	0.1	-
42712	652093.94	1329243.26	Картометрический метод	0.1	-
42713	652143.20	1329229.92	Картометрический метод	0.1	-
42714	652238.49	1329195.05	Картометрический метод	0.1	-
42715	652580.07	1329050.22	Картометрический метод	0.1	-
42716	652653.49	1329019.51	Картометрический метод	0.1	-
42717	652695.25	1329001.47	Картометрический метод	0.1	-
42718	652704.91	1329000.61	Картометрический метод	0.1	-

2. Сведения о характерных точках границ объекта					
Обозначение характерных точек границ	Координаты, м		Метод определения координат характерной точки	Средняя квадратическая погрешность положения характерной точки (Mt), м	Описание обозначения точки на местности (при наличии)
	X	Y			
1	2	3	4	5	6
42719	652703.64	1328997.70	Картометрический метод	0.1	-
42720	652834.49	1328934.47	Картометрический метод	0.1	-
42721	652875.27	1328918.01	Картометрический метод	0.1	-
42722	653114.08	1328824.12	Картометрический метод	0.1	-
42723	653137.55	1328807.55	Картометрический метод	0.1	-
42724	653251.39	1328757.82	Картометрический метод	0.1	-
42725	653254.65	1328766.58	Картометрический метод	0.1	-
42726	653263.28	1328763.39	Картометрический метод	0.1	-
42727	653260.31	1328755.40	Картометрический метод	0.1	-
42728	653296.87	1328748.03	Картометрический метод	0.1	-
42729	653342.19	1328727.03	Картометрический метод	0.1	-
42730	653585.88	1328676.02	Картометрический метод	0.1	-
42731	653975.26	1328583.96	Картометрический метод	0.1	-
42732	654071.19	1328555.01	Картометрический метод	0.1	-
42733	654295.39	1328507.48	Картометрический метод	0.1	-
42734	654365.35	1328495.99	Картометрический метод	0.1	-
42735	654413.03	1328479.75	Картометрический метод	0.1	-
42736	654510.23	1328456.61	Картометрический метод	0.1	-
42737	654607.39	1328429.04	Картометрический метод	0.1	-
42738	654713.04	1328390.55	Картометрический метод	0.1	-
42739	654768.50	1328353.57	Картометрический метод	0.1	-
42740	654829.69	1328307.59	Картометрический метод	0.1	-
42741	654867.65	1328273.41	Картометрический метод	0.1	-
42742	654903.69	1328237.63	Картометрический метод	0.1	-
42743	654941.17	1328198.06	Картометрический метод	0.1	-

2. Сведения о характерных точках границ объекта					
Обозначение характерных точек границ	Координаты, м		Метод определения координат характерной точки	Средняя квадратическая погрешность положения характерной точки (Mt), м	Описание обозначения точки на местности (при наличии)
	X	Y			
1	2	3	4	5	6
42744	654951.41	1328191.74	Картометрический метод	0.1	-
42745	654948.37	1328189.07	Картометрический метод	0.1	-
42746	654967.63	1328160.29	Картометрический метод	0.1	-
42747	655036.91	1328088.31	Картометрический метод	0.1	-
42748	655070.68	1328051.25	Картометрический метод	0.1	-
42749	655167.17	1327936.51	Картометрический метод	0.1	-
42750	655356.88	1327716.89	Картометрический метод	0.1	-
42751	655463.37	1327600.69	Картометрический метод	0.1	-
42752	655627.19	1327409.93	Картометрический метод	0.1	-
42753	655696.42	1327346.63	Картометрический метод	0.1	-
42754	655704.78	1327343.52	Картометрический метод	0.1	-
42755	655703.03	1327341.29	Картометрический метод	0.1	-
42756	655836.72	1327258.45	Картометрический метод	0.1	-
42757	655874.06	1327216.19	Картометрический метод	0.1	-
42758	656018.26	1327099.40	Картометрический метод	0.1	-
42759	656540.13	1326539.05	Картометрический метод	0.1	-
42760	656641.60	1326418.74	Картометрический метод	0.1	-
42761	656659.31	1326397.91	Картометрический метод	0.1	-
42762	656705.21	1326343.19	Картометрический метод	0.1	-
42763	656720.84	1326325.01	Картометрический метод	0.1	-
42764	656841.68	1326184.46	Картометрический метод	0.1	-
42765	656915.31	1326144.95	Картометрический метод	0.1	-
42766	657012.38	1326147.94	Картометрический метод	0.1	-
42767	657157.56	1326200.33	Картометрический метод	0.1	-
42768	657210.20	1326219.32	Картометрический метод	0.1	-

2. Сведения о характерных точках границ объекта					
Обозначение характерных точек границ	Координаты, м		Метод определения координат характерной точки	Средняя квадратическая погрешность положения характерной точки (Mt), м	Описание обозначения точки на местности (при наличии)
	X	Y			
1	2	3	4	5	6
42769	657266.43	1326240.65	Картометрический метод	0.1	-
42770	657338.49	1326267.98	Картометрический метод	0.1	-
42771	657427.99	1326304.50	Картометрический метод	0.1	-
42772	657471.77	1326326.91	Картометрический метод	0.1	-
42773	657552.51	1326388.32	Картометрический метод	0.1	-
42774	657586.31	1326409.29	Картометрический метод	0.1	-
42775	657673.80	1326481.30	Картометрический метод	0.1	-
42776	657751.27	1326537.61	Картометрический метод	0.1	-
42777	657836.08	1326572.31	Картометрический метод	0.1	-
42778	657840.48	1326574.04	Картометрический метод	0.1	-
42779	657837.17	1326582.65	Картометрический метод	0.1	-
42780	657848.83	1326587.17	Картометрический метод	0.1	-
42781	657852.13	1326578.60	Картометрический метод	0.1	-
42782	657893.99	1326595.02	Картометрический метод	0.1	-
42783	657943.98	1326606.62	Картометрический метод	0.1	-
42784	658055.93	1326621.09	Картометрический метод	0.1	-
42785	658347.31	1326605.39	Картометрический метод	0.1	-
42786	658496.89	1326572.55	Картометрический метод	0.1	-
42787	658592.12	1326537.21	Картометрический метод	0.1	-
42788	658728.94	1326475.38	Картометрический метод	0.1	-
42789	658787.76	1326460.08	Картометрический метод	0.1	-
42790	658845.10	1326428.38	Картометрический метод	0.1	-
42791	658960.72	1326381.11	Картометрический метод	0.1	-
42792	659055.46	1326336.76	Картометрический метод	0.1	-
42793	659324.63	1326223.06	Картометрический метод	0.1	-

2. Сведения о характерных точках границ объекта					
Обозначение характерных точек границ	Координаты, м		Метод определения координат характерной точки	Средняя квадратическая погрешность положения характерной точки (Mt), м	Описание обозначения точки на местности (при наличии)
	X	Y			
1	2	3	4	5	6
42794	659552.12	1326119.77	Картометрический метод	0.1	-
42795	659675.34	1326063.82	Картометрический метод	0.1	-
42796	659720.71	1326023.16	Картометрический метод	0.1	-
42797	659747.51	1325999.16	Картометрический метод	0.1	-
42798	659831.31	1325924.11	Картометрический метод	0.1	-
42799	659951.49	1325823.17	Картометрический метод	0.1	-
42800	660084.05	1325789.57	Картометрический метод	0.1	-
42801	660212.02	1325815.48	Картометрический метод	0.1	-
42802	660227.04	1325818.52	Картометрический метод	0.1	-
42803	660317.31	1325836.81	Картометрический метод	0.1	-
42804	660372.03	1325847.89	Картометрический метод	0.1	-
42805	660372.46	1325847.90	Картометрический метод	0.1	-
42806	660443.73	1325848.96	Картометрический метод	0.1	-
42807	660453.09	1325849.10	Картометрический метод	0.1	-
42808	660494.62	1325849.72	Картометрический метод	0.1	-
42809	660504.63	1325853.69	Картометрический метод	0.1	-
42810	660504.61	1325849.64	Картометрический метод	0.1	-
42811	660545.76	1325849.15	Картометрический метод	0.1	-
42812	660595.33	1325848.57	Картометрический метод	0.1	-
42813	660794.33	1325814.12	Картометрический метод	0.1	-
42814	660987.00	1325773.65	Картометрический метод	0.1	-
42815	661138.76	1325737.75	Картометрический метод	0.1	-
42816	661323.90	1325706.88	Картометрический метод	0.1	-
42817	661333.29	1325706.89	Картометрический метод	0.1	-
42818	661332.93	1325705.13	Картометрический метод	0.1	-

2. Сведения о характерных точках границ объекта					
Обозначение характерных точек границ	Координаты, м		Метод определения координат характерной точки	Средняя квадратическая погрешность положения характерной точки (Mt), м	Описание обозначения точки на местности (при наличии)
	X	Y			
1	2	3	4	5	6
42819	661576.73	1325652.49	Картометрический метод	0.1	-
42820	661582.62	1325652.40	Картометрический метод	0.1	-
42821	661740.41	1325643.46	Картометрический метод	0.1	-
42822	661871.81	1325651.07	Картометрический метод	0.1	-
42823	662015.36	1325691.18	Картометрический метод	0.1	-
42824	662200.67	1325736.87	Картометрический метод	0.1	-
42825	662345.14	1325761.06	Картометрический метод	0.1	-
42826	662412.47	1325762.75	Картометрический метод	0.1	-
42827	662613.60	1325735.47	Картометрический метод	0.1	-
42828	662758.82	1325702.60	Картометрический метод	0.1	-
42829	662959.16	1325693.57	Картометрический метод	0.1	-
42830	663059.86	1325693.89	Картометрический метод	0.1	-
42831	663086.83	1325691.61	Картометрический метод	0.1	-
42832	663113.62	1325686.05	Картометрический метод	0.1	-
42833	663139.64	1325676.55	Картометрический метод	0.1	-
42834	663164.28	1325662.72	Картометрический метод	0.1	-
42835	663186.08	1325642.88	Картометрический метод	0.1	-
42836	663244.63	1325572.58	Картометрический метод	0.1	-
42837	663261.41	1325552.98	Картометрический метод	0.1	-
42838	663279.05	1325535.38	Картометрический метод	0.1	-
42839	663298.44	1325520.12	Картометрический метод	0.1	-
42840	663319.60	1325507.53	Картометрический метод	0.1	-
42841	663340.40	1325498.14	Картометрический метод	0.1	-
42842	663362.20	1325492.02	Картометрический метод	0.1	-
42843	663385.18	1325488.57	Картометрический метод	0.1	-

2. Сведения о характерных точках границ объекта					
Обозначение характерных точек границ	Координаты, м		Метод определения координат характерной точки	Средняя квадратическая погрешность положения характерной точки (Mt), м	Описание обозначения точки на местности (при наличии)
	X	Y			
1	2	3	4	5	6
42844	663408.99	1325486.58	Картометрический метод	0.1	-
42845	663478.55	1325482.69	Картометрический метод	0.1	-
42846	663492.33	1325481.48	Картометрический метод	0.1	-
42847	663508.57	1325480.31	Картометрический метод	0.1	-
42848	663608.47	1325474.54	Картометрический метод	0.1	-
42849	663708.57	1325469.36	Картометрический метод	0.1	-
42850	663808.88	1325464.97	Картометрический метод	0.1	-
42851	663912.23	1325461.04	Картометрический метод	0.1	-
42852	663941.48	1325460.35	Картометрический метод	0.1	-
42853	663962.75	1325459.85	Картометрический метод	0.1	-
42854	663988.89	1325457.37	Картометрический метод	0.1	-
42855	664014.69	1325451.94	Картометрический метод	0.1	-
42856	664040.48	1325443.21	Картометрический метод	0.1	-
42857	664108.75	1325412.68	Картометрический метод	0.1	-
42858	664187.85	1325378.39	Картометрический метод	0.1	-
42859	664198.65	1325375.15	Картометрический метод	0.1	-
42860	664211.08	1325373.46	Картометрический метод	0.1	-
42861	664221.47	1325372.71	Картометрический метод	0.1	-
42862	664245.84	1325372.33	Картометрический метод	0.1	-
42863	664296.27	1325373.22	Картометрический метод	0.1	-
42864	664346.96	1325371.64	Картометрический метод	0.1	-
42865	664365.19	1325369.41	Картометрический метод	0.1	-
42866	664383.23	1325366.30	Картометрический метод	0.1	-
42867	664398.45	1325362.70	Картометрический метод	0.1	-
42868	664418.43	1325357.33	Картометрический метод	0.1	-

2. Сведения о характерных точках границ объекта					
Обозначение характерных точек границ	Координаты, м		Метод определения координат характерной точки	Средняя квадратическая погрешность положения характерной точки (Mt), м	Описание обозначения точки на местности (при наличии)
	X	Y			
1	2	3	4	5	6
42869	664466.86	1325342.20	Картометрический метод	0.1	-
42870	664491.55	1325332.59	Картометрический метод	0.1	-
42871	664514.34	1325320.93	Картометрический метод	0.1	-
42872	664557.58	1325294.50	Картометрический метод	0.1	-
42873	664599.62	1325266.15	Картометрический метод	0.1	-
42874	664680.84	1325207.45	Картометрический метод	0.1	-
42875	664762.24	1325149.38	Картометрический метод	0.1	-
42876	664845.17	1325093.25	Картометрический метод	0.1	-
42877	664930.04	1325041.10	Картометрический метод	0.1	-
42878	664990.15	1325007.15	Картометрический метод	0.1	-
42879	665016.65	1324993.13	Картометрический метод	0.1	-
42880	665106.36	1324949.97	Картометрический метод	0.1	-
42881	665197.93	1324909.97	Картометрический метод	0.1	-
42882	665289.97	1324870.85	Картометрический метод	0.1	-
42883	665382.03	1324831.82	Картометрический метод	0.1	-
42884	665474.46	1324794.69	Картометрический метод	0.1	-
42885	665567.93	1324761.81	Картометрический метод	0.1	-
42886	665663.51	1324734.61	Картометрический метод	0.1	-
42887	665759.36	1324712.65	Картометрический метод	0.1	-
42888	666154.01	1324640.84	Картометрический метод	0.1	-
42889	666251.70	1324620.51	Картометрический метод	0.1	-
42890	666301.10	1324612.60	Картометрический метод	0.1	-
42891	666350.21	1324603.08	Картометрический метод	0.1	-
42892	666448.16	1324583.12	Картометрический метод	0.1	-
42893	666497.42	1324574.39	Картометрический метод	0.1	-

2. Сведения о характерных точках границ объекта					
Обозначение характерных точек границ	Координаты, м		Метод определения координат характерной точки	Средняя квадратическая погрешность положения характерной точки (Mt), м	Описание обозначения точки на местности (при наличии)
	X	Y			
1	2	3	4	5	6
42894	666546.45	1324564.62	Картометрический метод	0.1	-
42895	666579.94	1324559.01	Картометрический метод	0.1	-
42896	666611.95	1324552.67	Картометрический метод	0.1	-
42897	666644.75	1324546.21	Картометрический метод	0.1	-
42898	666694.00	1324537.74	Картометрический метод	0.1	-
42899	666743.08	1324528.02	Картометрический метод	0.1	-
42900	666792.43	1324519.94	Картометрический метод	0.1	-
42901	666841.55	1324510.49	Картометрический метод	0.1	-
42902	666939.59	1324490.82	Картометрический метод	0.1	-
42903	667038.25	1324474.29	Картометрический метод	0.1	-
42904	667136.09	1324453.43	Картометрический метод	0.1	-
42905	667234.07	1324433.56	Картометрический метод	0.1	-
42906	667324.00	1324417.89	Картометрический метод	0.1	-
42907	667333.23	1324422.39	Картометрический метод	0.1	-
42908	667356.46	1324412.90	Картометрический метод	0.1	-
42909	667430.56	1324396.05	Картометрический метод	0.1	-
42910	667528.76	1324377.29	Картометрический метод	0.1	-
42911	667626.98	1324358.53	Картометрический метод	0.1	-
42912	667725.53	1324341.48	Картометрический метод	0.1	-
42913	667754.14	1324336.69	Картометрический метод	0.1	-
42914	667778.92	1324332.46	Картометрический метод	0.1	-
42915	667823.94	1324323.59	Картометрический метод	0.1	-
42916	667922.01	1324304.45	Картометрический метод	0.1	-
42917	667968.30	1324295.61	Картометрический метод	0.1	-
42918	668019.96	1324284.11	Картометрический метод	0.1	-

2. Сведения о характерных точках границ объекта					
Обозначение характерных точек границ	Координаты, м		Метод определения координат характерной точки	Средняя квадратическая погрешность положения характерной точки (Mt), м	Описание обозначения точки на местности (при наличии)
	X	Y			
1	2	3	4	5	6
42919	668118.52	1324265.20	Картометрический метод	0.1	-
42920	668167.80	1324255.06	Картометрический метод	0.1	-
42921	668216.91	1324243.13	Картометрический метод	0.1	-
42922	668265.22	1324228.71	Картометрический метод	0.1	-
42923	668312.39	1324211.13	Картометрический метод	0.1	-
42924	668360.48	1324196.37	Картометрический метод	0.1	-
42925	668406.94	1324176.64	Картометрический метод	0.1	-
42926	668454.89	1324160.80	Картометрический метод	0.1	-
42927	668500.24	1324138.79	Картометрический метод	0.1	-
42928	668538.23	1324121.48	Картометрический метод	0.1	-
42929	668549.04	1324116.01	Картометрический метод	0.1	-
42930	668591.01	1324095.39	Картометрический метод	0.1	-
42931	668678.11	1324045.40	Картометрический метод	0.1	-
42932	668766.14	1323998.01	Картометрический метод	0.1	-
42933	668855.05	1323952.18	Картометрический метод	0.1	-
42934	668898.83	1323928.04	Картометрический метод	0.1	-
42935	668941.70	1323902.13	Картометрический метод	0.1	-
42936	669029.37	1323854.48	Картометрический метод	0.1	-
42937	669118.14	1323808.10	Картометрический метод	0.1	-
42938	669207.59	1323763.24	Картометрический метод	0.1	-
42939	669251.57	1323739.33	Картометрический метод	0.1	-
42940	669294.48	1323713.61	Картометрический метод	0.1	-
42941	669382.19	1323665.11	Картометрический метод	0.1	-
42942	669426.29	1323641.54	Картометрический метод	0.1	-
42943	669468.90	1323614.48	Картометрический метод	0.1	-

2. Сведения о характерных точках границ объекта					
Обозначение характерных точек границ	Координаты, м		Метод определения координат характерной точки	Средняя квадратическая погрешность положения характерной точки (Mt), м	Описание обозначения точки на местности (при наличии)
	X	Y			
1	2	3	4	5	6
42944	669554.72	1323561.82	Картометрический метод	0.1	-
42945	669636.38	1323504.38	Картометрический метод	0.1	-
42946	669720.49	1323450.25	Картометрический метод	0.1	-
42947	669801.40	1323391.02	Картометрический метод	0.1	-
42948	669843.79	1323364.42	Картометрический метод	0.1	-
42949	669884.05	1323335.65	Картометрический метод	0.1	-
42950	669927.45	1323312.90	Картометрический метод	0.1	-
42951	669972.21	1323292.50	Картометрический метод	0.1	-
42952	670017.04	1323274.29	Картометрический метод	0.1	-
42953	670063.49	1323256.71	Картометрический метод	0.1	-
42954	670110.28	1323243.45	Картометрический метод	0.1	-
42955	670158.57	1323232.57	Картометрический метод	0.1	-
42956	670206.72	1323226.73	Картометрический метод	0.1	-
42957	670256.04	1323220.08	Картометрический метод	0.1	-
42958	670305.22	1323221.36	Картометрический метод	0.1	-
42959	670383.92	1323228.01	Картометрический метод	0.1	-
42960	670415.92	1323232.44	Картометрический метод	0.1	-
42961	670423.21	1323233.28	Картометрический метод	0.1	-
42962	670451.92	1323238.29	Картометрический метод	0.1	-
42963	670499.69	1323250.17	Картометрический метод	0.1	-
42964	670546.81	1323264.60	Картометрический метод	0.1	-
42965	670642.45	1323293.15	Картометрический метод	0.1	-
42966	670736.91	1323325.98	Картометрический метод	0.1	-
42967	670831.25	1323359.27	Картометрический метод	0.1	-
42968	670927.27	1323387.34	Картометрический метод	0.1	-

2. Сведения о характерных точках границ объекта					
Обозначение характерных точек границ	Координаты, м		Метод определения координат характерной точки	Средняя квадратическая погрешность положения характерной точки (Mt), м	Описание обозначения точки на местности (при наличии)
	X	Y			
1	2	3	4	5	6
42969	670973.97	1323405.42	Картометрический метод	0.1	-
42970	671022.00	1323419.50	Картометрический метод	0.1	-
42971	671117.25	1323449.84	Картометрический метод	0.1	-
42972	671135.67	1323457.85	Картометрический метод	0.1	-
42973	671212.76	1323481.32	Картометрический метод	0.1	-
42974	671266.01	1323492.77	Картометрический метод	0.1	-
42975	671312.46	1323500.82	Картометрический метод	0.1	-
42976	671362.33	1323508.26	Картометрический метод	0.1	-
42977	671411.82	1323514.06	Картометрический метод	0.1	-
42978	671510.47	1323530.48	Картометрический метод	0.1	-
42979	671609.19	1323546.45	Картометрический метод	0.1	-
42980	671708.89	1323555.50	Картометрический метод	0.1	-
42981	671758.28	1323563.34	Картометрический метод	0.1	-
42982	671807.91	1323569.50	Картометрический метод	0.1	-
42983	671906.89	1323583.50	Картометрический метод	0.1	-
42984	672519.78	1323686.81	Картометрический метод	0.1	-
42985	673123.37	1323750.62	Картометрический метод	0.1	-
42986	673301.02	1323690.99	Картометрический метод	0.1	-
42987	673441.44	1323596.71	Картометрический метод	0.1	-
42988	673526.07	1323551.18	Картометрический метод	0.1	-
42989	673748.72	1323465.76	Картометрический метод	0.1	-
42990	673974.01	1323446.44	Картометрический метод	0.1	-
42991	674045.49	1323445.17	Картометрический метод	0.1	-
42992	675211.52	1323423.29	Картометрический метод	0.1	-
42993	675236.41	1323423.21	Картометрический метод	0.1	-

2. Сведения о характерных точках границ объекта					
Обозначение характерных точек границ	Координаты, м		Метод определения координат характерной точки	Средняя квадратическая погрешность положения характерной точки (Mt), м	Описание обозначения точки на местности (при наличии)
	X	Y			
1	2	3	4	5	6
42994	676228.49	1323394.92	Картометрический метод	0.1	-
42995	676885.42	1323323.20	Картометрический метод	0.1	-
42996	677073.23	1323176.98	Картометрический метод	0.1	-
42997	677117.82	1323149.84	Картометрический метод	0.1	-
42998	677202.19	1323173.25	Картометрический метод	0.1	-
42999	677257.69	1323183.95	Картометрический метод	0.1	-
43000	677267.39	1323185.04	Картометрический метод	0.1	-
43001	677274.82	1323178.27	Картометрический метод	0.1	-
43002	677327.90	1323120.13	Картометрический метод	0.1	-
43003	677370.80	1323099.44	Картометрический метод	0.1	-
43004	677391.47	1323104.57	Картометрический метод	0.1	-
43005	677455.87	1323154.85	Картометрический метод	0.1	-
43006	677513.85	1323167.80	Картометрический метод	0.1	-
43007	677893.06	1323045.45	Картометрический метод	0.1	-
43008	678141.72	1322963.39	Картометрический метод	0.1	-
43009	678485.20	1322840.23	Картометрический метод	0.1	-
43010	679175.89	1322457.20	Картометрический метод	0.1	-
43011	679216.66	1322433.42	Картометрический метод	0.1	-
43012	679542.46	1322276.14	Картометрический метод	0.1	-
43013	679922.73	1322172.99	Картометрический метод	0.1	-
43014	680806.94	1321969.69	Картометрический метод	0.1	-
43015	681587.40	1321793.06	Картометрический метод	0.1	-
43016	681921.85	1321696.71	Картометрический метод	0.1	-
43017	682219.07	1321601.24	Картометрический метод	0.1	-
43018	682464.03	1321543.58	Картометрический метод	0.1	-

2. Сведения о характерных точках границ объекта					
Обозначение характерных точек границ	Координаты, м		Метод определения координат характерной точки	Средняя квадратическая погрешность положения характерной точки (Mt), м	Описание обозначения точки на местности (при наличии)
	X	Y			
1	2	3	4	5	6
43019	682604.29	1321541.77	Картометрический метод	0.1	-
43020	682806.45	1321540.26	Картометрический метод	0.1	-
43021	682936.48	1321516.58	Картометрический метод	0.1	-
43022	683036.70	1321486.48	Картометрический метод	0.1	-
43023	683130.02	1321457.99	Картометрический метод	0.1	-
43024	683261.31	1321436.58	Картометрический метод	0.1	-
43025	683383.24	1321432.94	Картометрический метод	0.1	-
43026	683793.02	1321473.82	Картометрический метод	0.1	-
43027	684054.74	1321490.47	Картометрический метод	0.1	-
43028	684189.11	1321473.75	Картометрический метод	0.1	-
43029	684278.99	1321465.15	Картометрический метод	0.1	-
43030	684385.01	1321452.58	Картометрический метод	0.1	-
43031	684518.25	1321456.93	Картометрический метод	0.1	-
43032	684644.93	1321480.20	Картометрический метод	0.1	-
43033	684843.00	1321536.67	Картометрический метод	0.1	-
43034	685118.77	1321621.84	Картометрический метод	0.1	-
43035	685236.81	1321657.79	Картометрический метод	0.1	-
43036	685402.03	1321708.11	Картометрический метод	0.1	-
43037	685768.76	1321815.69	Картометрический метод	0.1	-
43038	686007.57	1321890.80	Картометрический метод	0.1	-
43039	686073.35	1321911.49	Картометрический метод	0.1	-
43040	686125.59	1321919.53	Картометрический метод	0.1	-
43041	686176.63	1321908.21	Картометрический метод	0.1	-
43042	686202.47	1321894.27	Картометрический метод	0.1	-
43043	686319.00	1321831.43	Картометрический метод	0.1	-

2. Сведения о характерных точках границ объекта					
Обозначение характерных точек границ	Координаты, м		Метод определения координат характерной точки	Средняя квадратическая погрешность положения характерной точки (Mt), м	Описание обозначения точки на местности (при наличии)
	X	Y			
1	2	3	4	5	6
43044	686414.95	1321771.83	Картометрический метод	0.1	-
43045	686434.79	1321763.58	Картометрический метод	0.1	-
43046	686462.12	1321771.06	Картометрический метод	0.1	-
43047	686486.82	1321789.86	Картометрический метод	0.1	-
43048	686564.34	1321906.45	Картометрический метод	0.1	-
43049	686651.29	1322024.45	Картометрический метод	0.1	-
43050	686660.53	1322032.13	Картометрический метод	0.1	-
43051	686702.64	1322070.97	Картометрический метод	0.1	-
43052	686832.05	1322146.13	Картометрический метод	0.1	-
43053	687107.47	1322277.14	Картометрический метод	0.1	-
43054	687286.25	1322364.13	Картометрический метод	0.1	-
43055	687406.02	1322448.69	Картометрический метод	0.1	-
43056	687519.50	1322573.96	Картометрический метод	0.1	-
43057	687570.69	1322631.81	Картометрический метод	0.1	-
43058	687658.57	1322729.93	Картометрический метод	0.1	-
43059	687774.67	1322820.86	Картометрический метод	0.1	-
43060	687997.21	1322954.63	Картометрический метод	0.1	-
43061	688083.46	1323033.78	Картометрический метод	0.1	-
43062	688158.23	1323159.19	Картометрический метод	0.1	-
43063	688267.66	1323415.85	Картометрический метод	0.1	-
43064	688325.23	1323542.48	Картометрический метод	0.1	-
43065	688440.87	1323670.82	Картометрический метод	0.1	-
43066	688514.89	1323757.87	Картометрический метод	0.1	-
43067	688608.02	1323831.55	Картометрический метод	0.1	-
43068	688845.96	1323983.23	Картометрический метод	0.1	-

2. Сведения о характерных точках границ объекта					
Обозначение характерных точек границ	Координаты, м		Метод определения координат характерной точки	Средняя квадратическая погрешность положения характерной точки (Mt), м	Описание обозначения точки на местности (при наличии)
	X	Y			
1	2	3	4	5	6
43069	689122.27	1324153.98	Картометрический метод	0.1	-
43070	689445.58	1324355.03	Картометрический метод	0.1	-
43071	689787.54	1324586.69	Картометрический метод	0.1	-
43072	689982.56	1324597.14	Картометрический метод	0.1	-
43073	690208.03	1324626.08	Картометрический метод	0.1	-
43074	690185.83	1324949.72	Картометрический метод	0.1	-
43075	690160.83	1325104.91	Картометрический метод	0.1	-
43076	690143.41	1325192.10	Картометрический метод	0.1	-
43077	690119.48	1325278.42	Картометрический метод	0.1	-
43078	690089.04	1325363.88	Картометрический метод	0.1	-
43079	690054.97	1325478.47	Картометрический метод	0.1	-
43080	690040.37	1325541.04	Картометрический метод	0.1	-
43081	690033.61	1325585.03	Картометрический метод	0.1	-
43082	690030.63	1325651.89	Картометрический метод	0.1	-
43083	690029.74	1325715.57	Картометрический метод	0.1	-
43084	690038.14	1325756.16	Картометрический метод	0.1	-
43085	690069.61	1325848.88	Картометрический метод	0.1	-
43086	690109.16	1325947.04	Картометрический метод	0.1	-
43087	690118.02	1325942.72	Картометрический метод	0.1	-
43088	690127.76	1325927.27	Картометрический метод	0.1	-
43089	690115.94	1325890.07	Картометрический метод	0.1	-
43090	690097.55	1325835.50	Картометрический метод	0.1	-
43091	690073.61	1325752.14	Картометрический метод	0.1	-
43092	690062.43	1325716.01	Картометрический метод	0.1	-
43093	690058.26	1325650.56	Картометрический метод	0.1	-

2. Сведения о характерных точках границ объекта					
Обозначение характерных точек границ	Координаты, м		Метод определения координат характерной точки	Средняя квадратическая погрешность положения характерной точки (Mt), м	Описание обозначения точки на местности (при наличии)
	X	Y			
1	2	3	4	5	6
43094	690064.80	1325591.27	Картометрический метод	0.1	-
43095	690070.88	1325547.91	Картометрический метод	0.1	-
43096	690089.81	1325492.63	Картометрический метод	0.1	-
43097	690130.50	1325375.66	Картометрический метод	0.1	-
43098	690165.56	1325289.06	Картометрический метод	0.1	-
43099	690191.39	1325204.75	Картометрический метод	0.1	-
43100	690209.76	1325110.53	Картометрический метод	0.1	-
43101	690233.43	1324954.55	Картометрический метод	0.1	-
43102	690263.92	1324635.36	Картометрический метод	0.1	-
43103	690266.30	1324610.42	Картометрический метод	0.1	-
43104	690289.05	1324463.60	Картометрический метод	0.1	-
43105	690478.21	1324184.96	Картометрический метод	0.1	-
43106	690550.96	1324168.56	Картометрический метод	0.1	-
43107	690742.83	1324125.32	Картометрический метод	0.1	-
43108	691089.44	1324020.96	Картометрический метод	0.1	-
43109	691217.94	1323998.32	Картометрический метод	0.1	-
43110	691437.86	1323959.58	Картометрический метод	0.1	-
43111	691872.13	1323883.06	Картометрический метод	0.1	-
43112	692183.21	1323876.55	Картометрический метод	0.1	-
43113	693023.82	1323315.76	Картометрический метод	0.1	-
43114	693674.44	1322896.60	Картометрический метод	0.1	-
43115	693782.04	1322850.06	Картометрический метод	0.1	-
43116	693885.58	1322831.89	Картометрический метод	0.1	-
43117	693968.55	1322830.60	Картометрический метод	0.1	-
43118	694049.59	1322838.38	Картометрический метод	0.1	-

2. Сведения о характерных точках границ объекта					
Обозначение характерных точек границ	Координаты, м		Метод определения координат характерной точки	Средняя квадратическая погрешность положения характерной точки (Mt), м	Описание обозначения точки на местности (при наличии)
	X	Y			
1	2	3	4	5	6
43119	694725.80	1323030.90	Картометрический метод	0.1	-
43120	694758.14	1323035.41	Картометрический метод	0.1	-
43121	694793.86	1323042.93	Картометрический метод	0.1	-
43122	694810.41	1323042.93	Картометрический метод	0.1	-
43123	694828.46	1323041.80	Картометрический метод	0.1	-
43124	694851.02	1323056.85	Картометрический метод	0.1	-
43125	694904.11	1323086.74	Картометрический метод	0.1	-
43126	694956.41	1323113.73	Картометрический метод	0.1	-
43127	695063.54	1323177.00	Картометрический метод	0.1	-
43128	695287.08	1323312.81	Картометрический метод	0.1	-
43129	695338.53	1323355.83	Картометрический метод	0.1	-
43130	695406.01	1323457.89	Картометрический метод	0.1	-
43131	695427.10	1323558.27	Картометрический метод	0.1	-
43132	695428.79	1323629.97	Картометрический метод	0.1	-
43133	695321.69	1324140.82	Картометрический метод	0.1	-
43134	695969.76	1325101.57	Картометрический метод	0.1	-
43135	696045.98	1325215.10	Картометрический метод	0.1	-
43136	696099.54	1325294.65	Картометрический метод	0.1	-
43137	696127.09	1325301.12	Картометрический метод	0.1	-
43138	696178.68	1325323.84	Картометрический метод	0.1	-
43139	696231.40	1325340.18	Картометрический метод	0.1	-
43140	696349.18	1325362.86	Картометрический метод	0.1	-
43141	696420.22	1325360.92	Картометрический метод	0.1	-
43142	697120.73	1325297.88	Картометрический метод	0.1	-
43143	697249.85	1325362.22	Картометрический метод	0.1	-

2. Сведения о характерных точках границ объекта					
Обозначение характерных точек границ	Координаты, м		Метод определения координат характерной точки	Средняя квадратическая погрешность положения характерной точки (Mt), м	Описание обозначения точки на местности (при наличии)
	X	Y			
1	2	3	4	5	6
43144	697294.46	1325421.40	Картометрический метод	0.1	-
43145	697302.22	1325427.27	Картометрический метод	0.1	-
43146	697749.66	1325644.51	Картометрический метод	0.1	-
43147	697846.63	1325693.64	Картометрический метод	0.1	-
43148	698398.04	1326027.28	Картометрический метод	0.1	-
43149	698920.42	1326268.37	Картометрический метод	0.1	-
43150	699039.21	1326369.01	Картометрический метод	0.1	-
43151	699132.01	1326533.07	Картометрический метод	0.1	-
43152	699322.38	1326601.89	Картометрический метод	0.1	-
43153	699548.07	1326631.18	Картометрический метод	0.1	-
43154	699687.28	1326691.92	Картометрический метод	0.1	-
43155	699709.12	1326706.88	Картометрический метод	0.1	-
43156	699806.59	1326760.53	Картометрический метод	0.1	-
43157	699885.32	1326781.85	Картометрический метод	0.1	-
43158	699983.73	1326792.73	Картометрический метод	0.1	-
43159	700070.66	1326786.76	Картометрический метод	0.1	-
43160	700162.05	1326789.50	Картометрический метод	0.1	-
43161	700350.80	1326769.38	Картометрический метод	0.1	-
43162	700507.74	1326802.88	Картометрический метод	0.1	-
43163	700652.34	1326868.38	Картометрический метод	0.1	-
43164	700718.11	1326907.95	Картометрический метод	0.1	-
43165	700856.76	1326910.56	Картометрический метод	0.1	-
43166	700973.01	1326929.32	Картометрический метод	0.1	-
43167	701154.69	1327011.49	Картометрический метод	0.1	-
43168	701318.12	1327041.24	Картометрический метод	0.1	-

2. Сведения о характерных точках границ объекта					
Обозначение характерных точек границ	Координаты, м		Метод определения координат характерной точки	Средняя квадратическая погрешность положения характерной точки (Mt), м	Описание обозначения точки на местности (при наличии)
	X	Y			
1	2	3	4	5	6
43169	701564.39	1327121.64	Картометрический метод	0.1	-
43170	701635.99	1327162.35	Картометрический метод	0.1	-
43171	701668.21	1327240.06	Картометрический метод	0.1	-
43172	701674.75	1327256.32	Картометрический метод	0.1	-
43173	701677.65	1327273.68	Картометрический метод	0.1	-
43174	701672.57	1327286.65	Картометрический метод	0.1	-
43175	701685.28	1327350.71	Картометрический метод	0.1	-
43176	701694.00	1327368.61	Картометрический метод	0.1	-
43177	701699.12	1327384.49	Картометрический метод	0.1	-
43178	701703.71	1327413.74	Картометрический метод	0.1	-
43179	701703.94	1327431.27	Картометрический метод	0.1	-
43180	701702.11	1327441.81	Картометрический метод	0.1	-
43181	701699.56	1327446.33	Картометрический метод	0.1	-
43182	701709.00	1327498.42	Картометрический метод	0.1	-
43183	701714.71	1327504.46	Картометрический метод	0.1	-
43184	701725.89	1327545.79	Картометрический метод	0.1	-
43185	701731.85	1327582.91	Картометрический метод	0.1	-
43186	701738.77	1327617.92	Картометрический метод	0.1	-
43187	701763.42	1327748.36	Картометрический метод	0.1	-
43188	701766.43	1327765.73	Картометрический метод	0.1	-
43189	701769.01	1327779.63	Картометрический метод	0.1	-
43190	701780.55	1327819.71	Картометрический метод	0.1	-
43191	701801.46	1327873.27	Картометрический метод	0.1	-
43192	701804.97	1327871.63	Картометрический метод	0.1	-
43193	701863.51	1328003.34	Картометрический метод	0.1	-

2. Сведения о характерных точках границ объекта					
Обозначение характерных точек границ	Координаты, м		Метод определения координат характерной точки	Средняя квадратическая погрешность положения характерной точки (Mt), м	Описание обозначения точки на местности (при наличии)
	X	Y			
1	2	3	4	5	6
43194	701880.68	1328041.24	Картометрический метод	0.1	-
43195	701993.66	1328290.56	Картометрический метод	0.1	-
43196	702021.63	1328345.65	Картометрический метод	0.1	-
43197	702107.37	1328441.18	Картометрический метод	0.1	-
43198	702136.39	1328465.90	Картометрический метод	0.1	-
43199	702182.65	1328487.08	Картометрический метод	0.1	-
43200	702199.65	1328494.87	Картометрический метод	0.1	-
43201	702217.96	1328509.04	Картометрический метод	0.1	-
43202	702305.24	1328600.08	Картометрический метод	0.1	-
43203	702332.74	1328625.78	Картометрический метод	0.1	-
43204	702397.36	1328686.17	Картометрический метод	0.1	-
43205	702413.89	1328710.04	Картометрический метод	0.1	-
43206	702436.33	1328747.84	Картометрический метод	0.1	-
43207	702477.37	1328807.25	Картометрический метод	0.1	-
43208	702497.51	1328834.11	Картометрический метод	0.1	-
43209	702525.27	1328875.72	Картометрический метод	0.1	-
43210	702558.45	1328912.22	Картометрический метод	0.1	-
43211	702581.97	1328957.96	Картометрический метод	0.1	-
43212	702610.46	1328991.31	Картометрический метод	0.1	-
43213	702616.99	1328994.33	Картометрический метод	0.1	-
43214	702644.13	1329036.62	Картометрический метод	0.1	-
43215	702678.79	1329073.31	Картометрический метод	0.1	-
43216	702703.36	1329109.48	Картометрический метод	0.1	-
43217	702698.32	1329113.35	Картометрический метод	0.1	-
43218	702706.32	1329123.79	Картометрический метод	0.1	-

2. Сведения о характерных точках границ объекта					
Обозначение характерных точек границ	Координаты, м		Метод определения координат характерной точки	Средняя квадратическая погрешность положения характерной точки (Mt), м	Описание обозначения точки на местности (при наличии)
	X	Y			
1	2	3	4	5	6
43219	702710.89	1329120.28	Картометрический метод	0.1	-
43220	702736.32	1329155.36	Картометрический метод	0.1	-
43221	702767.54	1329195.29	Картометрический метод	0.1	-
43222	702800.89	1329228.68	Картометрический метод	0.1	-
43223	702815.31	1329244.04	Картометрический метод	0.1	-
43224	702836.76	1329275.03	Картометрический метод	0.1	-
43225	702903.03	1329343.72	Картометрический метод	0.1	-
43226	702934.59	1329382.77	Картометрический метод	0.1	-
43227	702964.70	1329409.07	Картометрический метод	0.1	-
43228	703004.46	1329453.07	Картометрический метод	0.1	-
43229	703035.35	1329491.80	Картометрический метод	0.1	-
43230	703042.68	1329509.98	Картометрический метод	0.1	-
43231	703060.47	1329532.52	Картометрический метод	0.1	-
43232	703088.19	1329581.46	Картометрический метод	0.1	-
43233	703106.93	1329625.35	Картометрический метод	0.1	-
43234	703113.59	1329647.48	Картометрический метод	0.1	-
43235	703117.63	1329664.92	Картометрический метод	0.1	-
43236	703125.34	1329697.91	Картометрический метод	0.1	-
43237	703135.85	1329736.43	Картометрический метод	0.1	-
43238	703140.66	1329758.32	Картометрический метод	0.1	-
43239	703142.24	1329781.64	Картометрический метод	0.1	-
43240	703142.64	1329807.45	Картометрический метод	0.1	-
43241	703132.60	1329811.64	Картометрический метод	0.1	-
43242	703126.21	1329816.96	Картометрический метод	0.1	-
43243	703104.68	1329844.14	Картометрический метод	0.1	-

2. Сведения о характерных точках границ объекта					
Обозначение характерных точек границ	Координаты, м		Метод определения координат характерной точки	Средняя квадратическая погрешность положения характерной точки (Mt), м	Описание обозначения точки на местности (при наличии)
	X	Y			
1	2	3	4	5	6
43244	703114.82	1329852.27	Картометрический метод	0.1	-
43245	703133.41	1329824.41	Картометрический метод	0.1	-
43246	703137.68	1329824.91	Картометрический метод	0.1	-
43247	703143.54	1329823.08	Картометрический метод	0.1	-
43248	703145.41	1329852.48	Картометрический метод	0.1	-
43249	703146.56	1329882.51	Картометрический метод	0.1	-
43250	703139.74	1329903.19	Картометрический метод	0.1	-
43251	703136.72	1329927.45	Картометрический метод	0.1	-
43252	703133.03	1329951.69	Картометрический метод	0.1	-
43253	703118.17	1329999.67	Картометрический метод	0.1	-
43254	703110.59	1330048.67	Картометрический метод	0.1	-
43255	703106.94	1330061.19	Картометрический метод	0.1	-
43256	703094.78	1330136.64	Картометрический метод	0.1	-
43257	703086.73	1330142.42	Картометрический метод	0.1	-
43258	703077.52	1330142.37	Картометрический метод	0.1	-
43259	703073.28	1330178.39	Картометрический метод	0.1	-
43260	703071.93	1330194.31	Картометрический метод	0.1	-
43261	703074.48	1330256.96	Картометрический метод	0.1	-
43262	703074.64	1330303.63	Картометрический метод	0.1	-
43263	703077.16	1330328.67	Картометрический метод	0.1	-
43264	703102.01	1330474.67	Картометрический метод	0.1	-
43265	703092.02	1330499.45	Картометрический метод	0.1	-
43266	703097.96	1330502.14	Картометрический метод	0.1	-
43267	703109.85	1330478.72	Картометрический метод	0.1	-
43268	703118.47	1330492.01	Картометрический метод	0.1	-

2. Сведения о характерных точках границ объекта					
Обозначение характерных точек границ	Координаты, м		Метод определения координат характерной точки	Средняя квадратическая погрешность положения характерной точки (Mt), м	Описание обозначения точки на местности (при наличии)
	X	Y			
1	2	3	4	5	6
43269	703157.21	1330643.90	Картометрический метод	0.1	-
43270	703148.45	1330740.53	Картометрический метод	0.1	-
43271	703124.85	1330761.04	Картометрический метод	0.1	-
43272	703145.59	1330788.80	Картометрический метод	0.1	-
43273	703155.28	1330781.91	Картометрический метод	0.1	-
43274	703203.70	1330876.00	Картометрический метод	0.1	-
43275	703212.90	1330942.66	Картометрический метод	0.1	-
43276	703227.10	1331032.81	Картометрический метод	0.1	-
43277	703226.21	1331036.63	Картометрический метод	0.1	-
43278	703227.35	1331044.36	Картометрический метод	0.1	-
43279	703229.48	1331048.32	Картометрический метод	0.1	-
43280	703235.98	1331089.18	Картометрический метод	0.1	-
43281	703245.85	1331136.74	Картометрический метод	0.1	-
43282	703256.85	1331178.30	Картометрический метод	0.1	-
43283	703271.31	1331218.14	Картометрический метод	0.1	-
43284	703280.05	1331237.12	Картометрический метод	0.1	-
43285	703297.68	1331285.56	Картометрический метод	0.1	-
43286	703300.41	1331290.66	Картометрический метод	0.1	-
43287	703299.86	1331297.23	Картометрический метод	0.1	-
43288	703319.16	1331335.03	Картометрический метод	0.1	-
43289	703365.81	1331416.52	Картометрический метод	0.1	-
43290	703372.59	1331421.93	Картометрический метод	0.1	-
43291	703399.89	1331490.25	Картометрический метод	0.1	-
43292	703417.90	1331556.67	Картометрический метод	0.1	-
43293	703424.10	1331591.92	Картометрический метод	0.1	-

2. Сведения о характерных точках границ объекта					
Обозначение характерных точек границ	Координаты, м		Метод определения координат характерной точки	Средняя квадратическая погрешность положения характерной точки (Mt), м	Описание обозначения точки на местности (при наличии)
	X	Y			
1	2	3	4	5	6
43294	703420.30	1331604.31	Картометрический метод	0.1	-
43295	703424.86	1331682.21	Картометрический метод	0.1	-
43296	703428.44	1331767.96	Картометрический метод	0.1	-
43297	703426.30	1331785.92	Картометрический метод	0.1	-
43298	703429.82	1331973.46	Картометрический метод	0.1	-
43299	703427.00	1332022.09	Картометрический метод	0.1	-
43300	703415.69	1332146.40	Картометрический метод	0.1	-
43301	703393.08	1332239.93	Картометрический метод	0.1	-
43302	703382.67	1332244.56	Картометрический метод	0.1	-
43303	703364.21	1332314.51	Картометрический метод	0.1	-
43304	703351.11	1332381.49	Картометрический метод	0.1	-
43305	703344.92	1332436.33	Картометрический метод	0.1	-
43306	703336.88	1332542.27	Картометрический метод	0.1	-
43307	703324.47	1332628.14	Картометрический метод	0.1	-
43308	703310.27	1332681.43	Картометрический метод	0.1	-
43309	703310.22	1332707.38	Картометрический метод	0.1	-
43310	703301.14	1332726.79	Картометрический метод	0.1	-
43311	703251.15	1332846.18	Картометрический метод	0.1	-
43312	703225.31	1332899.40	Картометрический метод	0.1	-
43313	703203.25	1332953.19	Картометрический метод	0.1	-
43314	703198.86	1332975.23	Картометрический метод	0.1	-
43315	703180.66	1333007.61	Картометрический метод	0.1	-
43316	703172.98	1333049.89	Картометрический метод	0.1	-
43317	703166.57	1333124.78	Картометрический метод	0.1	-
43318	703166.70	1333161.69	Картометрический метод	0.1	-

2. Сведения о характерных точках границ объекта					
Обозначение характерных точек границ	Координаты, м		Метод определения координат характерной точки	Средняя квадратическая погрешность положения характерной точки (Mt), м	Описание обозначения точки на местности (при наличии)
	X	Y			
1	2	3	4	5	6
43319	703169.69	1333205.54	Картометрический метод	0.1	-
43320	703174.53	1333241.92	Картометрический метод	0.1	-
43321	703186.97	1333300.84	Картометрический метод	0.1	-
43322	703202.25	1333354.57	Картометрический метод	0.1	-
43323	703241.67	1333483.00	Картометрический метод	0.1	-
43324	703269.20	1333591.13	Картометрический метод	0.1	-
43325	703281.48	1333649.28	Картометрический метод	0.1	-
43326	703409.50	1334301.90	Картометрический метод	0.1	-
43327	703430.38	1334396.81	Картометрический метод	0.1	-
43328	703454.32	1334486.40	Картометрический метод	0.1	-
43329	703489.34	1334607.84	Картометрический метод	0.1	-
43330	703502.50	1334661.99	Картометрический метод	0.1	-
43331	703509.90	1334706.45	Картометрический метод	0.1	-
43332	703514.46	1334758.81	Картометрический метод	0.1	-
43333	703517.15	1334838.86	Картометрический метод	0.1	-
43334	703520.45	1334910.58	Картометрический метод	0.1	-
43335	703529.68	1334982.71	Картометрический метод	0.1	-
43336	703537.71	1335019.68	Картометрический метод	0.1	-
43337	703548.08	1335056.48	Картометрический метод	0.1	-
43338	703573.86	1335124.43	Картометрический метод	0.1	-
43339	703599.89	1335176.10	Картометрический метод	0.1	-
43340	703632.75	1335228.31	Картометрический метод	0.1	-
43341	703678.16	1335285.73	Картометрический метод	0.1	-
43342	703734.36	1335341.37	Картометрический метод	0.1	-
43343	703788.09	1335384.16	Картометрический метод	0.1	-

2. Сведения о характерных точках границ объекта					
Обозначение характерных точек границ	Координаты, м		Метод определения координат характерной точки	Средняя квадратическая погрешность положения характерной точки (Mt), м	Описание обозначения точки на местности (при наличии)
	X	Y			
1	2	3	4	5	6
43344	703806.56	1335384.36	Картометрический метод	0.1	-
43345	703867.67	1335429.27	Картометрический метод	0.1	-
43346	703934.05	1335479.09	Картометрический метод	0.1	-
43347	703937.19	1335493.19	Картометрический метод	0.1	-
43348	704006.89	1335555.08	Картометрический метод	0.1	-
43349	704043.36	1335592.70	Картометрический метод	0.1	-
43350	704101.33	1335662.03	Картометрический метод	0.1	-
43351	704114.36	1335662.34	Картометрический метод	0.1	-
43352	704161.47	1335737.60	Картометрический метод	0.1	-
43353	704197.93	1335791.91	Картометрический метод	0.1	-
43354	704219.94	1335842.12	Картометрический метод	0.1	-
43355	704225.48	1335862.76	Картометрический метод	0.1	-
43356	704188.83	1335879.79	Картометрический метод	0.1	-
43357	704191.86	1335888.24	Картометрический метод	0.1	-
43358	704229.81	1335873.03	Картометрический метод	0.1	-
43359	704240.80	1335893.85	Картометрический метод	0.1	-
43360	704235.08	1335905.85	Картометрический метод	0.1	-
43361	704265.57	1335997.19	Картометрический метод	0.1	-
43362	704276.36	1336040.00	Картометрический метод	0.1	-
43363	704285.44	1336085.03	Картометрический метод	0.1	-
43364	704295.33	1336157.57	Картометрический метод	0.1	-
43365	704298.35	1336197.94	Картометрический метод	0.1	-
43366	704299.32	1336273.09	Картометрический метод	0.1	-
43367	704294.92	1336274.05	Картометрический метод	0.1	-
43368	704294.40	1336282.76	Картометрический метод	0.1	-

2. Сведения о характерных точках границ объекта					
Обозначение характерных точек границ	Координаты, м		Метод определения координат характерной точки	Средняя квадратическая погрешность положения характерной точки (Mt), м	Описание обозначения точки на местности (при наличии)
	X	Y			
1	2	3	4	5	6
43369	704298.14	1336283.37	Картометрический метод	0.1	-
43370	704298.23	1336301.77	Картометрический метод	0.1	-
43371	704291.04	1336391.38	Картометрический метод	0.1	-
43372	704235.33	1336983.70	Картометрический метод	0.1	-
43373	704229.30	1337057.89	Картометрический метод	0.1	-
43374	704227.96	1337106.26	Картометрический метод	0.1	-
43375	704231.67	1337170.62	Картометрический метод	0.1	-
43376	704238.27	1337215.78	Картометрический метод	0.1	-
43377	704244.01	1337243.51	Картометрический метод	0.1	-
43378	704241.50	1337244.10	Картометрический метод	0.1	-
43379	704244.50	1337257.05	Картометрический метод	0.1	-
43380	704247.07	1337256.24	Картометрический метод	0.1	-
43381	704265.86	1337320.86	Картометрический метод	0.1	-
43382	704314.51	1337467.58	Картометрический метод	0.1	-
43383	704336.48	1337536.50	Картометрический метод	0.1	-
43384	704353.92	1337611.29	Картометрический метод	0.1	-
43385	704359.78	1337658.53	Картометрический метод	0.1	-
43386	704362.31	1337713.16	Картометрический метод	0.1	-
43387	704362.87	1337867.28	Картометрический метод	0.1	-
43388	704365.02	1337921.08	Картометрический метод	0.1	-
43389	704372.36	1337991.97	Картометрический метод	0.1	-
43390	704386.06	1338066.26	Картометрический метод	0.1	-
43391	704400.69	1338122.55	Картометрический метод	0.1	-
43392	704432.61	1338214.86	Картометрический метод	0.1	-
43393	704482.54	1338342.73	Картометрический метод	0.1	-

2. Сведения о характерных точках границ объекта					
Обозначение характерных точек границ	Координаты, м		Метод определения координат характерной точки	Средняя квадратическая погрешность положения характерной точки (Mt), м	Описание обозначения точки на местности (при наличии)
	X	Y			
1	2	3	4	5	6
43394	704524.17	1338465.37	Картометрический метод	0.1	-
43395	704552.22	1338561.81	Картометрический метод	0.1	-
43396	704578.28	1338661.70	Картометрический метод	0.1	-
43397	704586.78	1338710.86	Картометрический метод	0.1	-
43398	704591.06	1338762.18	Картометрический метод	0.1	-
43399	704591.12	1338804.10	Картометрический метод	0.1	-
43400	704583.99	1338803.74	Картометрический метод	0.1	-
43401	704558.65	1338845.80	Картометрический метод	0.1	-
43402	704569.33	1338854.89	Картометрический метод	0.1	-
43403	704588.41	1338834.31	Картометрический метод	0.1	-
43404	704583.24	1338877.69	Картометрический метод	0.1	-
43405	704567.53	1338947.36	Картометрический метод	0.1	-
43406	704565.76	1338974.24	Картометрический метод	0.1	-
43407	704553.06	1339009.88	Картометрический метод	0.1	-
43408	704522.18	1339068.36	Картометрический метод	0.1	-
43409	704463.46	1339144.98	Картометрический метод	0.1	-
43410	704437.23	1339188.35	Картометрический метод	0.1	-
43411	704405.01	1339226.47	Картометрический метод	0.1	-
43412	704372.22	1339272.24	Картометрический метод	0.1	-
43413	704357.08	1339283.41	Картометрический метод	0.1	-
43414	704273.17	1339391.50	Картометрический метод	0.1	-
43415	704265.18	1339417.17	Картометрический метод	0.1	-
43416	704229.89	1339468.45	Картометрический метод	0.1	-
43417	704172.44	1339540.01	Картометрический метод	0.1	-
43418	704161.36	1339547.76	Картометрический метод	0.1	-

2. Сведения о характерных точках границ объекта					
Обозначение характерных точек границ	Координаты, м		Метод определения координат характерной точки	Средняя квадратическая погрешность положения характерной точки (Mt), м	Описание обозначения точки на местности (при наличии)
	X	Y			
1	2	3	4	5	6
43419	704125.72	1339578.64	Картометрический метод	0.1	-
43420	704092.28	1339612.86	Картометрический метод	0.1	-
43421	704033.68	1339675.74	Картометрический метод	0.1	-
43422	703987.98	1339709.17	Картометрический метод	0.1	-
43423	703929.08	1339741.40	Картометрический метод	0.1	-
43424	703866.42	1339767.55	Картометрический метод	0.1	-
43425	703782.22	1339799.23	Картометрический метод	0.1	-
43426	703745.01	1339814.42	Картометрический метод	0.1	-
43427	703696.42	1339838.39	Картометрический метод	0.1	-
43428	703646.55	1339867.25	Картометрический метод	0.1	-
43429	703592.85	1339901.27	Картометрический метод	0.1	-
43430	703541.51	1339927.76	Картометрический метод	0.1	-
43431	703494.36	1339955.20	Картометрический метод	0.1	-
43432	703430.64	1339997.72	Картометрический метод	0.1	-
43433	703419.25	1339998.91	Картометрический метод	0.1	-
43434	703364.37	1340036.78	Картометрический метод	0.1	-
43435	703327.64	1340066.82	Картометрический метод	0.1	-
43436	703308.09	1340084.84	Картометрический метод	0.1	-
43437	703265.09	1340130.52	Картометрический метод	0.1	-
43438	703257.63	1340145.74	Картометрический метод	0.1	-
43439	703205.60	1340220.40	Картометрический метод	0.1	-
43440	703125.85	1340363.62	Картометрический метод	0.1	-
43441	703084.65	1340454.48	Картометрический метод	0.1	-
43442	703063.53	1340483.52	Картометрический метод	0.1	-
43443	703061.40	1340499.55	Картометрический метод	0.1	-

2. Сведения о характерных точках границ объекта					
Обозначение характерных точек границ	Координаты, м		Метод определения координат характерной точки	Средняя квадратическая погрешность положения характерной точки (Mt), м	Описание обозначения точки на местности (при наличии)
	X	Y			
1	2	3	4	5	6
43444	702995.49	1340631.56	Картометрический метод	0.1	-
43445	702970.94	1340670.67	Картометрический метод	0.1	-
43446	702941.55	1340709.15	Картометрический метод	0.1	-
43447	702912.63	1340747.87	Картометрический метод	0.1	-
43448	702877.76	1340783.57	Картометрический метод	0.1	-
43449	702841.84	1340811.61	Картометрический метод	0.1	-
43450	702819.11	1340833.10	Картометрический метод	0.1	-
43451	702764.07	1340861.65	Картометрический метод	0.1	-
43452	702761.47	1340856.32	Картометрический метод	0.1	-
43453	702749.70	1340862.19	Картометрический метод	0.1	-
43454	702752.19	1340867.21	Картометрический метод	0.1	-
43455	702737.75	1340874.04	Картометрический метод	0.1	-
43456	702722.64	1340872.24	Картометрический метод	0.1	-
43457	702659.27	1340895.35	Картометрический метод	0.1	-
43458	702611.52	1340907.51	Картометрический метод	0.1	-
43459	702534.11	1340920.87	Картометрический метод	0.1	-
43460	702430.10	1340937.37	Картометрический метод	0.1	-
43461	702384.83	1340947.27	Картометрический метод	0.1	-
43462	702347.26	1340958.02	Картометрический метод	0.1	-
43463	702319.06	1340967.80	Картометрический метод	0.1	-
43464	702254.50	1340996.12	Картометрический метод	0.1	-
43465	702247.53	1341013.32	Картометрический метод	0.1	-
43466	702207.53	1341040.08	Картометрический метод	0.1	-
43467	702179.43	1341041.05	Картометрический метод	0.1	-
43468	702128.91	1341080.24	Картометрический метод	0.1	-

2. Сведения о характерных точках границ объекта					
Обозначение характерных точек границ	Координаты, м		Метод определения координат характерной точки	Средняя квадратическая погрешность положения характерной точки (Mt), м	Описание обозначения точки на местности (при наличии)
	X	Y			
1	2	3	4	5	6
43469	702098.27	1341108.38	Картометрический метод	0.1	-
43470	702072.26	1341135.49	Картометрический метод	0.1	-
43471	702027.19	1341191.48	Картометрический метод	0.1	-
43472	701994.63	1341241.97	Картометрический метод	0.1	-
43473	701961.94	1341306.79	Картометрический метод	0.1	-
43474	701972.81	1341307.80	Картометрический метод	0.1	-
43475	701958.29	1341346.56	Картометрический метод	0.1	-
43476	701944.57	1341390.20	Картометрический метод	0.1	-
43477	701925.73	1341460.01	Картометрический метод	0.1	-
43478	701911.80	1341540.22	Картометрический метод	0.1	-
43479	701903.13	1341568.03	Картометрический метод	0.1	-
43480	701901.55	1341586.97	Картометрический метод	0.1	-
43481	701888.57	1341633.26	Картометрический метод	0.1	-
43482	701864.04	1341698.40	Картометрический метод	0.1	-
43483	701841.59	1341749.75	Картометрический метод	0.1	-
43484	701833.55	1341750.54	Картометрический метод	0.1	-
43485	701798.18	1341807.14	Картометрический метод	0.1	-
43486	701758.81	1341859.25	Картометрический метод	0.1	-
43487	701717.10	1341905.61	Картометрический метод	0.1	-
43488	701661.98	1341954.43	Картометрический метод	0.1	-
43489	701591.33	1342005.20	Картометрический метод	0.1	-
43490	701549.03	1342026.40	Картометрический метод	0.1	-
43491	701472.99	1342056.69	Картометрический метод	0.1	-
43492	701433.31	1342068.89	Картометрический метод	0.1	-
43493	701338.83	1342085.44	Картометрический метод	0.1	-

2. Сведения о характерных точках границ объекта					
Обозначение характерных точек границ	Координаты, м		Метод определения координат характерной точки	Средняя квадратическая погрешность положения характерной точки (Mt), м	Описание обозначения точки на местности (при наличии)
	X	Y			
1	2	3	4	5	6
43494	701312.53	1342091.67	Картометрический метод	0.1	-
43495	701299.41	1342085.18	Картометрический метод	0.1	-
43496	701228.60	1342101.90	Картометрический метод	0.1	-
43497	701156.43	1342127.42	Картометрический метод	0.1	-
43498	701086.31	1342162.44	Картометрический метод	0.1	-
43499	701016.35	1342209.57	Картометрический метод	0.1	-
43500	701021.19	1342223.07	Картометрический метод	0.1	-
43501	700968.11	1342268.59	Картометрический метод	0.1	-
43502	700956.08	1342276.14	Картометрический метод	0.1	-
43503	700931.79	1342304.37	Картометрический метод	0.1	-
43504	700905.36	1342320.48	Картометрический метод	0.1	-
43505	700872.57	1342366.86	Картометрический метод	0.1	-
43506	700821.69	1342463.90	Картометрический метод	0.1	-
43507	700797.15	1342531.30	Картометрический метод	0.1	-
43508	700755.02	1342666.21	Картометрический метод	0.1	-
43509	700737.28	1342713.60	Картометрический метод	0.1	-
43510	700705.02	1342778.81	Картометрический метод	0.1	-
43511	700651.90	1342855.40	Картометрический метод	0.1	-
43512	700586.44	1342923.45	Картометрический метод	0.1	-
43513	700463.25	1343025.54	Картометрический метод	0.1	-
43514	700411.50	1343072.16	Картометрический метод	0.1	-
43515	700413.33	1343090.51	Картометрический метод	0.1	-
43516	700387.48	1343118.19	Картометрический метод	0.1	-
43517	700386.02	1343117.17	Картометрический метод	0.1	-
43518	700380.45	1343122.91	Картометрический метод	0.1	-

2. Сведения о характерных точках границ объекта					
Обозначение характерных точек границ	Координаты, м		Метод определения координат характерной точки	Средняя квадратическая погрешность положения характерной точки (Mt), м	Описание обозначения точки на местности (при наличии)
	X	Y			
1	2	3	4	5	6
43519	700381.33	1343123.37	Картометрический метод	0.1	-
43520	700348.34	1343162.63	Картометрический метод	0.1	-
43521	700301.58	1343233.71	Картометрический метод	0.1	-
43522	700277.13	1343278.09	Картометрический метод	0.1	-
43523	700257.63	1343326.97	Картометрический метод	0.1	-
43524	700228.50	1343373.63	Картометрический метод	0.1	-
43525	700215.09	1343385.79	Картометрический метод	0.1	-
43526	700081.94	1343656.59	Картометрический метод	0.1	-
43527	700050.99	1343721.64	Картометрический метод	0.1	-
43528	700032.61	1343710.62	Картометрический метод	0.1	-
43529	700030.61	1343724.32	Картометрический метод	0.1	-
43530	700047.34	1343728.79	Картометрический метод	0.1	-
43531	699956.41	1343899.75	Картометрический метод	0.1	-
43532	699879.22	1343973.07	Картометрический метод	0.1	-
43533	699849.29	1343949.46	Картометрический метод	0.1	-
43534	699825.62	1343929.85	Картометрический метод	0.1	-
43535	699803.12	1343957.96	Картометрический метод	0.1	-
43536	699860.26	1344004.10	Картометрический метод	0.1	-
43537	699856.70	1344018.08	Картометрический метод	0.1	-
43538	699837.06	1344116.23	Картометрический метод	0.1	-
43539	699748.23	1344255.58	Картометрический метод	0.1	-
43540	699722.24	1344307.58	Картометрический метод	0.1	-
43541	699700.69	1344362.16	Картометрический метод	0.1	-
43542	699686.55	1344407.28	Картометрический метод	0.1	-
43543	699679.65	1344438.95	Картометрический метод	0.1	-

2. Сведения о характерных точках границ объекта					
Обозначение характерных точек границ	Координаты, м		Метод определения координат характерной точки	Средняя квадратическая погрешность положения характерной точки (Mt), м	Описание обозначения точки на местности (при наличии)
	X	Y			
1	2	3	4	5	6
43544	699675.61	1344542.66	Картометрический метод	0.1	-
43545	699670.73	1344593.13	Картометрический метод	0.1	-
43546	699675.36	1344643.59	Картометрический метод	0.1	-
43547	699675.89	1344693.53	Картометрический метод	0.1	-
43548	699680.66	1344770.10	Картометрический метод	0.1	-
43549	699676.90	1344826.91	Картометрический метод	0.1	-
43550	699669.08	1344878.81	Картометрический метод	0.1	-
43551	699655.18	1344937.49	Картометрический метод	0.1	-
43552	699647.31	1344957.72	Картометрический метод	0.1	-
43553	699646.36	1344959.86	Картометрический метод	0.1	-
43554	699618.78	1345027.68	Картометрический метод	0.1	-
43555	699607.56	1345059.85	Картометрический метод	0.1	-
43556	699600.65	1345068.61	Картометрический метод	0.1	-
43557	699507.18	1345295.57	Картометрический метод	0.1	-
43558	699491.37	1345330.12	Картометрический метод	0.1	-
43559	699481.01	1345343.98	Картометрический метод	0.1	-
43560	699462.32	1345382.04	Картометрический метод	0.1	-
43561	699425.20	1345470.59	Картометрический метод	0.1	-
43562	699404.04	1345528.59	Картометрический метод	0.1	-
43563	699405.71	1345533.77	Картометрический метод	0.1	-
43564	699385.25	1345576.43	Картометрический метод	0.1	-
43565	699350.15	1345660.16	Картометрический метод	0.1	-
43566	699344.44	1345663.47	Картометрический метод	0.1	-
43567	699314.35	1345720.27	Картометрический метод	0.1	-
43568	699294.14	1345753.50	Картометрический метод	0.1	-

2. Сведения о характерных точках границ объекта					
Обозначение характерных точек границ	Координаты, м		Метод определения координат характерной точки	Средняя квадратическая погрешность положения характерной точки (Mt), м	Описание обозначения точки на местности (при наличии)
	X	Y			
1	2	3	4	5	6
43569	699290.66	1345758.58	Картометрический метод	0.1	-
43570	699286.53	1345764.42	Картометрический метод	0.1	-
43571	699252.30	1345805.78	Картометрический метод	0.1	-
43572	699250.73	1345807.53	Картометрический метод	0.1	-
43573	699223.65	1345839.21	Картометрический метод	0.1	-
43574	699139.13	1345930.50	Картометрический метод	0.1	-
43575	699101.05	1345975.44	Картометрический метод	0.1	-
43576	699063.92	1346011.09	Картометрический метод	0.1	-
43577	699024.61	1346069.71	Картометрический метод	0.1	-
43578	698998.53	1346116.27	Картометрический метод	0.1	-
43579	698983.34	1346147.79	Картометрический метод	0.1	-
43580	698954.73	1346240.41	Картометрический метод	0.1	-
43581	698952.87	1346262.16	Картометрический метод	0.1	-
43582	698908.67	1346437.32	Картометрический метод	0.1	-
43583	698842.23	1346535.38	Картометрический метод	0.1	-
43584	698837.53	1346534.47	Картометрический метод	0.1	-
43585	698827.49	1346569.82	Картометрический метод	0.1	-
43586	698832.83	1346571.93	Картометрический метод	0.1	-
43587	698839.38	1346678.93	Картометрический метод	0.1	-
43588	698822.49	1346743.84	Картометрический метод	0.1	-
43589	698819.57	1346771.21	Картометрический метод	0.1	-
43590	698811.56	1346824.52	Картометрический метод	0.1	-
43591	698800.29	1346876.37	Картометрический метод	0.1	-
43592	698799.45	1346881.59	Картометрический метод	0.1	-
43593	698799.13	1346883.60	Картометрический метод	0.1	-

2. Сведения о характерных точках границ объекта					
Обозначение характерных точек границ	Координаты, м		Метод определения координат характерной точки	Средняя квадратическая погрешность положения характерной точки (Mt), м	Описание обозначения точки на местности (при наличии)
	X	Y			
1	2	3	4	5	6
43594	698784.66	1346989.83	Картометрический метод	0.1	-
43595	698768.41	1347116.37	Картометрический метод	0.1	-
43596	698764.93	1347124.31	Картометрический метод	0.1	-
43597	698748.29	1347214.90	Картометрический метод	0.1	-
43598	698731.81	1347266.54	Картометрический метод	0.1	-
43599	698728.84	1347289.31	Картометрический метод	0.1	-
43600	698704.69	1347346.33	Картометрический метод	0.1	-
43601	698677.51	1347399.88	Картометрический метод	0.1	-
43602	698656.69	1347410.36	Картометрический метод	0.1	-
43603	698615.13	1347472.58	Картометрический метод	0.1	-
43604	698552.22	1347517.38	Картометрический метод	0.1	-
43605	698549.14	1347443.26	Картометрический метод	0.1	-
43606	698607.32	1347178.62	Картометрический метод	0.1	-
43607	698650.82	1346964.35	Картометрический метод	0.1	-
43608	698662.54	1346836.64	Картометрический метод	0.1	-
43609	698655.60	1346677.43	Картометрический метод	0.1	-
43610	698615.42	1346504.15	Картометрический метод	0.1	-
43611	698573.66	1346401.33	Картометрический метод	0.1	-
43612	698558.18	1346363.45	Картометрический метод	0.1	-
43613	698440.47	1346166.35	Картометрический метод	0.1	-
43614	698172.61	1345730.89	Картометрический метод	0.1	-
43615	698132.68	1345654.61	Картометрический метод	0.1	-
43616	698028.51	1345422.70	Картометрический метод	0.1	-
43617	697675.27	1344624.85	Картометрический метод	0.1	-
43618	697642.63	1344564.69	Картометрический метод	0.1	-

2. Сведения о характерных точках границ объекта					
Обозначение характерных точек границ	Координаты, м		Метод определения координат характерной точки	Средняя квадратическая погрешность положения характерной точки (Mt), м	Описание обозначения точки на местности (при наличии)
	X	Y			
1	2	3	4	5	6
43619	697598.64	1344516.10	Картометрический метод	0.1	-
43620	697545.04	1344470.69	Картометрический метод	0.1	-
43621	697487.94	1344429.67	Картометрический метод	0.1	-
43622	697413.00	1344395.67	Картометрический метод	0.1	-
43623	697281.16	1344332.65	Картометрический метод	0.1	-
43624	697111.69	1344279.52	Картометрический метод	0.1	-
43625	696986.33	1344239.77	Картометрический метод	0.1	-
43626	696907.30	1344216.89	Картометрический метод	0.1	-
43627	696789.73	1344175.18	Картометрический метод	0.1	-
43628	696703.67	1344121.56	Картометрический метод	0.1	-
43629	696627.56	1344047.82	Картометрический метод	0.1	-
43630	696568.12	1343990.24	Картометрический метод	0.1	-
43631	696497.12	1343904.41	Картометрический метод	0.1	-
43632	696259.20	1343666.35	Картометрический метод	0.1	-
43633	696121.12	1343494.34	Картометрический метод	0.1	-
43634	695967.62	1343209.46	Картометрический метод	0.1	-
43635	695930.06	1343158.18	Картометрический метод	0.1	-
43636	695860.31	1343080.88	Картометрический метод	0.1	-
43637	695720.91	1342960.93	Картометрический метод	0.1	-
43638	695688.81	1342922.41	Картометрический метод	0.1	-
43639	695634.72	1342820.76	Картометрический метод	0.1	-
43640	695609.83	1342730.14	Картометрический метод	0.1	-
43641	695595.56	1342628.76	Картометрический метод	0.1	-
43642	695606.90	1342552.18	Картометрический метод	0.1	-
43643	695643.15	1342421.21	Картометрический метод	0.1	-

2. Сведения о характерных точках границ объекта					
Обозначение характерных точек границ	Координаты, м		Метод определения координат характерной точки	Средняя квадратическая погрешность положения характерной точки (Mt), м	Описание обозначения точки на местности (при наличии)
	X	Y			
1	2	3	4	5	6
43644	695663.04	1342301.10	Картометрический метод	0.1	-
43645	695656.28	1342238.93	Картометрический метод	0.1	-
43646	695632.28	1342128.05	Картометрический метод	0.1	-
43647	695629.49	1342115.96	Картометрический метод	0.1	-
43648	695594.36	1341808.71	Картометрический метод	0.1	-
43649	695610.80	1341628.26	Картометрический метод	0.1	-
43650	695620.98	1341410.07	Картометрический метод	0.1	-
43651	695622.01	1341334.95	Картометрический метод	0.1	-
43652	695603.22	1341207.31	Картометрический метод	0.1	-
43653	695557.00	1340957.15	Картометрический метод	0.1	-
43654	695439.63	1340324.57	Картометрический метод	0.1	-
43655	695406.17	1340076.12	Картометрический метод	0.1	-
43656	695377.51	1339964.82	Картометрический метод	0.1	-
43657	695314.51	1339823.33	Картометрический метод	0.1	-
43658	695270.45	1339747.41	Картометрический метод	0.1	-
43659	695204.40	1339635.11	Картометрический метод	0.1	-
43660	695127.40	1339497.03	Картометрический метод	0.1	-
43661	695057.25	1339345.56	Картометрический метод	0.1	-
43662	694930.98	1339017.25	Картометрический метод	0.1	-
43663	694794.66	1338669.01	Картометрический метод	0.1	-
43664	694727.83	1338550.07	Картометрический метод	0.1	-
43665	694516.78	1338188.68	Картометрический метод	0.1	-
43666	694498.54	1338157.76	Картометрический метод	0.1	-
43667	694397.35	1337929.49	Картометрический метод	0.1	-
43668	694318.51	1337737.05	Картометрический метод	0.1	-

2. Сведения о характерных точках границ объекта					
Обозначение характерных точек границ	Координаты, м		Метод определения координат характерной точки	Средняя квадратическая погрешность положения характерной точки (Mt), м	Описание обозначения точки на местности (при наличии)
	X	Y			
1	2	3	4	5	6
43669	694194.09	1337409.63	Картометрический метод	0.1	-
43670	694145.93	1337222.52	Картометрический метод	0.1	-
43671	694120.46	1337059.29	Картометрический метод	0.1	-
43672	694105.73	1336884.84	Картометрический метод	0.1	-
43673	694083.77	1336443.43	Картометрический метод	0.1	-
43674	694076.13	1336296.15	Картометрический метод	0.1	-
43675	694062.64	1336075.31	Картометрический метод	0.1	-
43676	694011.34	1335872.36	Картометрический метод	0.1	-
43677	693951.07	1335753.15	Картометрический метод	0.1	-
43678	693820.08	1335465.49	Картометрический метод	0.1	-
43679	693742.01	1335287.86	Картометрический метод	0.1	-
43680	693714.44	1335179.50	Картометрический метод	0.1	-
43681	693689.26	1335071.10	Картометрический метод	0.1	-
43682	693682.43	1335001.42	Картометрический метод	0.1	-
43683	693712.71	1334731.16	Картометрический метод	0.1	-
43684	693743.09	1334299.14	Картометрический метод	0.1	-
43685	693760.10	1333915.73	Картометрический метод	0.1	-
43686	693782.26	1333260.46	Картометрический метод	0.1	-
43687	693778.04	1333200.97	Картометрический метод	0.1	-
43688	693758.45	1333122.07	Картометрический метод	0.1	-
43689	693729.99	1333047.78	Картометрический метод	0.1	-
43690	693693.94	1332980.53	Картометрический метод	0.1	-
43691	693587.36	1332823.45	Картометрический метод	0.1	-
43692	693553.75	1332773.86	Картометрический метод	0.1	-
43693	693489.78	1332679.47	Картометрический метод	0.1	-

2. Сведения о характерных точках границ объекта					
Обозначение характерных точек границ	Координаты, м		Метод определения координат характерной точки	Средняя квадратическая погрешность положения характерной точки (Mt), м	Описание обозначения точки на местности (при наличии)
	X	Y			
1	2	3	4	5	6
43694	693419.97	1332565.90	Картометрический метод	0.1	-
43695	693406.91	1332531.18	Картометрический метод	0.1	-
43696	693383.98	1332408.95	Картометрический метод	0.1	-
43697	693383.68	1332334.70	Картометрический метод	0.1	-
43698	693385.74	1332307.95	Картометрический метод	0.1	-
43699	693396.62	1331859.23	Картометрический метод	0.1	-
43700	693432.77	1331260.65	Картометрический метод	0.1	-
43701	693454.27	1331228.17	Картометрический метод	0.1	-
43702	693464.14	1331240.41	Картометрический метод	0.1	-
43703	693493.53	1331296.45	Картометрический метод	0.1	-
43704	693503.03	1331423.30	Картометрический метод	0.1	-
43705	693454.62	1331555.57	Картометрический метод	0.1	-
43706	693452.05	1331614.62	Картометрический метод	0.1	-
43707	693458.68	1331654.51	Картометрический метод	0.1	-
43708	693453.96	1331703.59	Картометрический метод	0.1	-
43709	693425.56	1331805.04	Картометрический метод	0.1	-
43710	693431.67	1331811.95	Картометрический метод	0.1	-
43711	693421.76	1331849.10	Картометрический метод	0.1	-
43712	693403.40	1331858.39	Картометрический метод	0.1	-
43713	693408.38	1331888.32	Картометрический метод	0.1	-
43714	693417.12	1331892.89	Картометрический метод	0.1	-
43715	693404.22	1331991.60	Картометрический метод	0.1	-
43716	693410.35	1332053.08	Картометрический метод	0.1	-
43717	693433.20	1332134.19	Картометрический метод	0.1	-
43718	693452.66	1332198.20	Картометрический метод	0.1	-

2. Сведения о характерных точках границ объекта					
Обозначение характерных точек границ	Координаты, м		Метод определения координат характерной точки	Средняя квадратическая погрешность положения характерной точки (Mt), м	Описание обозначения точки на местности (при наличии)
	X	Y			
1	2	3	4	5	6
43719	693472.35	1332288.35	Картометрический метод	0.1	-
43720	693485.45	1332333.69	Картометрический метод	0.1	-
43721	693507.27	1332391.99	Картометрический метод	0.1	-
43722	693511.01	1332424.73	Картометрический метод	0.1	-
43723	693540.32	1332485.85	Картометрический метод	0.1	-
43724	693558.12	1332508.19	Картометрический метод	0.1	-
43725	693571.80	1332558.19	Картометрический метод	0.1	-
43726	693599.21	1332610.84	Картометрический метод	0.1	-
43727	693607.16	1332678.61	Картометрический метод	0.1	-
43728	693603.15	1332700.13	Картометрический метод	0.1	-
43729	693572.38	1332757.79	Картометрический метод	0.1	-
43730	693593.28	1332772.34	Картометрический метод	0.1	-
43731	693597.89	1332755.50	Картометрический метод	0.1	-
43732	693625.64	1332712.33	Картометрический метод	0.1	-
43733	693631.55	1332659.06	Картометрический метод	0.1	-
43734	693626.36	1332631.63	Картометрический метод	0.1	-
43735	693604.30	1332584.88	Картометрический метод	0.1	-
43736	693596.73	1332557.54	Картометрический метод	0.1	-
43737	693579.62	1332508.36	Картометрический метод	0.1	-
43738	693552.72	1332446.08	Картометрический метод	0.1	-
43739	693523.62	1332388.44	Картометрический метод	0.1	-
43740	693501.75	1332328.88	Картометрический метод	0.1	-
43741	693488.05	1332260.76	Картометрический метод	0.1	-
43742	693476.75	1332217.39	Картометрический метод	0.1	-
43743	693440.47	1332067.80	Картометрический метод	0.1	-

2. Сведения о характерных точках границ объекта					
Обозначение характерных точек границ	Координаты, м		Метод определения координат характерной точки	Средняя квадратическая погрешность положения характерной точки (Mt), м	Описание обозначения точки на местности (при наличии)
	X	Y			
1	2	3	4	5	6
43744	693428.13	1332016.56	Картометрический метод	0.1	-
43745	693426.92	1331990.20	Картометрический метод	0.1	-
43746	693432.36	1331888.41	Картометрический метод	0.1	-
43747	693472.68	1331685.79	Картометрический метод	0.1	-
43748	693475.78	1331565.24	Картометрический метод	0.1	-
43749	693515.63	1331461.10	Картометрический метод	0.1	-
43750	693522.35	1331379.99	Картометрический метод	0.1	-
43751	693515.70	1331307.10	Картометрический метод	0.1	-
43752	693497.93	1331258.38	Картометрический метод	0.1	-
43753	693463.80	1331213.77	Картометрический метод	0.1	-
43754	693416.24	1331151.66	Картометрический метод	0.1	-
43755	693355.90	1331035.61	Картометрический метод	0.1	-
43756	693336.73	1330977.07	Картометрический метод	0.1	-
43757	693314.07	1330958.09	Картометрический метод	0.1	-
43758	693313.98	1330958.07	Картометрический метод	0.1	-
43759	693313.43	1330964.37	Картометрический метод	0.1	-
43760	693314.79	1330999.32	Картометрический метод	0.1	-
43761	693405.42	1331283.95	Картометрический метод	0.1	-
43762	693401.32	1331363.02	Картометрический метод	0.1	-
43763	693375.63	1331858.25	Картометрический метод	0.1	-
43764	693371.57	1332307.09	Картометрический метод	0.1	-
43765	693369.68	1332334.46	Картометрический метод	0.1	-
43766	693370.10	1332410.90	Картометрический метод	0.1	-
43767	693393.26	1332534.36	Картометрический метод	0.1	-
43768	693407.60	1332572.49	Картометрический метод	0.1	-

2. Сведения о характерных точках границ объекта					
Обозначение характерных точек границ	Координаты, м		Метод определения координат характерной точки	Средняя квадратическая погрешность положения характерной точки (Mt), м	Описание обозначения точки на местности (при наличии)
	X	Y			
1	2	3	4	5	6
43769	693477.94	1332686.94	Картометрический метод	0.1	-
43770	693575.78	1332831.31	Картометрический метод	0.1	-
43771	693681.77	1332987.47	Картометрический метод	0.1	-
43772	693717.44	1333054.01	Картометрический метод	0.1	-
43773	693744.97	1333125.86	Картометрический метод	0.1	-
43774	693764.31	1333203.75	Картометрический метод	0.1	-
43775	693768.27	1333261.06	Картометрический метод	0.1	-
43776	693746.12	1333915.15	Картометрический метод	0.1	-
43777	693729.12	1334298.25	Картометрический метод	0.1	-
43778	693698.78	1334729.74	Картометрический метод	0.1	-
43779	693668.39	1335001.37	Картометрический метод	0.1	-
43780	693675.37	1335072.92	Картометрический метод	0.1	-
43781	693728.96	1335292.97	Картометрический метод	0.1	-
43782	693738.48	1335314.55	Картометрический метод	0.1	-
43783	693738.51	1335314.72	Картометрический метод	0.1	-
43784	693807.28	1335471.17	Картометрический метод	0.1	-
43785	693938.52	1335759.35	Картометрический метод	0.1	-
43786	693997.96	1335876.55	Картометрический метод	0.1	-
43787	694048.70	1336076.82	Картометрический метод	0.1	-
43788	694062.15	1336296.97	Картометрический метод	0.1	-
43789	694069.32	1336441.29	Картометрический метод	0.1	-
43790	694023.12	1336582.66	Картометрический метод	0.1	-
43791	694030.47	1336708.36	Картометрический метод	0.1	-
43792	694051.14	1337031.24	Картометрический метод	0.1	-
43793	694132.15	1337225.02	Картометрический метод	0.1	-

2. Сведения о характерных точках границ объекта					
Обозначение характерных точек границ	Координаты, м		Метод определения координат характерной точки	Средняя квадратическая погрешность положения характерной точки (Mt), м	Описание обозначения точки на местности (при наличии)
	X	Y			
1	2	3	4	5	6
43794	694180.87	1337414.24	Картометрический метод	0.1	-
43795	694305.52	1337742.27	Картометрический метод	0.1	-
43796	694384.51	1337935.08	Картометрический метод	0.1	-
43797	694471.82	1338132.62	Картометрический метод	0.1	-
43798	694486.26	1338164.48	Картометрический метод	0.1	-
43799	694513.57	1338211.68	Картометрический метод	0.1	-
43800	694715.72	1338557.08	Картометрический метод	0.1	-
43801	694781.80	1338674.57	Картометрический метод	0.1	-
43802	694917.92	1339022.29	Картометрический метод	0.1	-
43803	695044.45	1339351.23	Картометрический метод	0.1	-
43804	695115.05	1339503.62	Картометрический метод	0.1	-
43805	695192.28	1339642.12	Картометрический метод	0.1	-
43806	695252.54	1339745.89	Картометрический метод	0.1	-
43807	695301.88	1339829.38	Картометрический метод	0.1	-
43808	695364.10	1339968.88	Картометрический метод	0.1	-
43809	695392.51	1340079.21	Картометрический метод	0.1	-
43810	695401.93	1340117.55	Картометрический метод	0.1	-
43811	695404.09	1340126.20	Картометрический метод	0.1	-
43812	695425.78	1340326.60	Картометрический метод	0.1	-
43813	695542.03	1340955.94	Картометрический метод	0.1	-
43814	695589.43	1341209.74	Картометрический метод	0.1	-
43815	695608.00	1341335.42	Картометрический метод	0.1	-
43816	695606.98	1341409.76	Картометрический метод	0.1	-
43817	695596.84	1341627.14	Картометрический метод	0.1	-
43818	695580.32	1341808.79	Картометрический метод	0.1	-

2. Сведения о характерных точках границ объекта					
Обозначение характерных точек границ	Координаты, м		Метод определения координат характерной точки	Средняя квадратическая погрешность положения характерной точки (Mt), м	Описание обозначения точки на местности (при наличии)
	X	Y			
1	2	3	4	5	6
43819	695615.74	1342118.60	Картометрический метод	0.1	-
43820	695617.39	1342126.45	Картометрический метод	0.1	-
43821	695642.52	1342241.55	Картометрический метод	0.1	-
43822	695648.98	1342300.90	Картометрический метод	0.1	-
43823	695629.40	1342418.55	Картометрический метод	0.1	-
43824	695593.29	1342548.86	Картометрический метод	0.1	-
43825	695581.49	1342628.73	Картометрический метод	0.1	-
43826	695596.03	1342732.54	Картометрический метод	0.1	-
43827	695621.43	1342825.21	Картометрический метод	0.1	-
43828	695676.91	1342929.84	Картометрический метод	0.1	-
43829	695710.52	1342970.34	Картометрический метод	0.1	-
43830	695850.84	1343091.21	Картометрический метод	0.1	-
43831	695919.42	1343167.29	Картометрический метод	0.1	-
43832	695955.63	1343216.71	Картометрический метод	0.1	-
43833	696109.72	1343502.49	Картометрический метод	0.1	-
43834	696248.42	1343675.29	Картометрический метод	0.1	-
43835	696460.99	1343929.76	Картометрический метод	0.1	-
43836	696533.63	1344015.55	Картометрический метод	0.1	-
43837	696602.24	1344080.51	Картометрический метод	0.1	-
43838	696681.28	1344139.41	Картометрический метод	0.1	-
43839	696785.70	1344190.59	Картометрический метод	0.1	-
43840	696920.44	1344234.73	Картометрический метод	0.1	-
43841	697111.57	1344294.82	Картометрический метод	0.1	-
43842	697246.04	1344331.23	Картометрический метод	0.1	-
43843	697407.46	1344408.53	Картометрический метод	0.1	-

2. Сведения о характерных точках границ объекта					
Обозначение характерных точек границ	Координаты, м		Метод определения координат характерной точки	Средняя квадратическая погрешность положения характерной точки (Mt), м	Описание обозначения точки на местности (при наличии)
	X	Y			
1	2	3	4	5	6
43844	697481.52	1344442.13	Картометрический метод	0.1	-
43845	697536.21	1344481.55	Картометрический метод	0.1	-
43846	697588.57	1344525.84	Картометрический метод	0.1	-
43847	697631.68	1344573.46	Картометрический метод	0.1	-
43848	697662.82	1344631.25	Картометрический метод	0.1	-
43849	698015.73	1345428.42	Картометрический метод	0.1	-
43850	698120.18	1345660.92	Картометрический метод	0.1	-
43851	698132.95	1345686.09	Картометрический метод	0.1	-
43852	698160.46	1345737.85	Картометрический метод	0.1	-
43853	698428.52	1346173.65	Картометрический метод	0.1	-
43854	698545.42	1346369.22	Картометрический метод	0.1	-
43855	698557.94	1346400.31	Картометрический метод	0.1	-
43856	698602.25	1346508.91	Картометрический метод	0.1	-
43857	698641.64	1346678.68	Картометрический метод	0.1	-
43858	698648.53	1346836.47	Картометрический метод	0.1	-
43859	698636.91	1346962.69	Картометрический метод	0.1	-
43860	698593.63	1347175.67	Картометрический метод	0.1	-
43861	698535.46	1347440.29	Картометрический метод	0.1	-
43862	698487.10	1347661.16	Картометрический метод	0.1	-
43863	698474.88	1347711.08	Картометрический метод	0.1	-
43864	698468.85	1347716.05	Картометрический метод	0.1	-
43865	698459.96	1347742.80	Картометрический метод	0.1	-
43866	698456.12	1347756.74	Картометрический метод	0.1	-
43867	698453.87	1347765.93	Картометрический метод	0.1	-
43868	698451.92	1347774.81	Картометрический метод	0.1	-

2. Сведения о характерных точках границ объекта					
Обозначение характерных точек границ	Координаты, м		Метод определения координат характерной точки	Средняя квадратическая погрешность положения характерной точки (Mt), м	Описание обозначения точки на местности (при наличии)
	X	Y			
1	2	3	4	5	6
43869	698446.45	1347790.88	Картометрический метод	0.1	-
43870	698437.47	1347824.52	Картометрический метод	0.1	-
43871	698417.67	1347886.19	Картометрический метод	0.1	-
43872	698057.88	1348995.49	Картометрический метод	0.1	-
43873	698026.65	1349089.03	Картометрический метод	0.1	-
43874	698001.59	1349152.85	Картометрический метод	0.1	-
43875	697971.00	1349214.90	Картометрический метод	0.1	-
43876	697901.12	1349326.81	Картометрический метод	0.1	-
43877	697799.52	1349446.85	Картометрический метод	0.1	-
43878	697712.48	1349524.91	Картометрический метод	0.1	-
43879	697625.22	1349587.90	Картометрический метод	0.1	-
43880	697363.13	1349773.18	Картометрический метод	0.1	-
43881	697101.73	1349957.98	Картометрический метод	0.1	-
43882	697018.78	1350011.12	Картометрический метод	0.1	-
43883	697019.95	1350012.95	Картометрический метод	0.1	-
43884	697014.67	1350016.33	Картометрический метод	0.1	-
43885	697013.49	1350014.51	Картометрический метод	0.1	-
43886	696976.37	1350038.29	Картометрический метод	0.1	-
43887	696803.17	1350122.25	Картометрический метод	0.1	-
43888	696662.13	1350201.75	Картометрический метод	0.1	-
43889	696565.04	1350309.81	Картометрический метод	0.1	-
43890	696555.47	1350319.18	Картометрический метод	0.1	-
43891	696563.80	1350348.40	Картометрический метод	0.1	-
43892	696569.28	1350367.60	Картометрический метод	0.1	-
43893	696572.77	1350378.83	Картометрический метод	0.1	-

2. Сведения о характерных точках границ объекта					
Обозначение характерных точек границ	Координаты, м		Метод определения координат характерной точки	Средняя квадратическая погрешность положения характерной точки (Mt), м	Описание обозначения точки на местности (при наличии)
	X	Y			
1	2	3	4	5	6
43894	696574.65	1350384.88	Картометрический метод	0.1	-
39914	696586.42	1350372.93	Картометрический метод	0.1	-
43895	703185.84	1329823.32	Картометрический метод	0.1	-
43896	703188.98	1329834.26	Картометрический метод	0.1	-
43897	703190.01	1329856.20	Картометрический метод	0.1	-
43898	703188.52	1329935.10	Картометрический метод	0.1	-
43899	703176.58	1329998.94	Картометрический метод	0.1	-
43900	703151.09	1330069.91	Картометрический метод	0.1	-
43901	703151.79	1330061.99	Картометрический метод	0.1	-
43902	703162.35	1330004.24	Картометрический метод	0.1	-
43903	703170.49	1329966.37	Картометрический метод	0.1	-
43904	703168.82	1329951.27	Картометрический метод	0.1	-
43905	703170.22	1329930.82	Картометрический метод	0.1	-
43906	703176.21	1329908.24	Картометрический метод	0.1	-
43907	703179.79	1329890.30	Картометрический метод	0.1	-
43908	703185.14	1329856.79	Картометрический метод	0.1	-
43909	703185.00	1329836.98	Картометрический метод	0.1	-
43910	703184.45	1329823.35	Картометрический метод	0.1	-
43895	703185.84	1329823.32	Картометрический метод	0.1	-
43911	702377.67	1328639.01	Картометрический метод	0.1	-
43912	702349.11	1328611.88	Картометрический метод	0.1	-
43913	702332.32	1328595.92	Картометрический метод	0.1	-
43914	702269.35	1328533.12	Картометрический метод	0.1	-
43915	702280.69	1328525.66	Картометрический метод	0.1	-
43916	702300.42	1328525.07	Картометрический метод	0.1	-

2. Сведения о характерных точках границ объекта					
Обозначение характерных точек границ	Координаты, м		Метод определения координат характерной точки	Средняя квадратическая погрешность положения характерной точки (Mt), м	Описание обозначения точки на местности (при наличии)
	X	Y			
1	2	3	4	5	6
43917	702315.05	1328523.69	Картометрический метод	0.1	-
43918	702328.50	1328523.58	Картометрический метод	0.1	-
43919	702364.25	1328582.49	Картометрический метод	0.1	-
43920	702368.29	1328598.71	Картометрический метод	0.1	-
43921	702372.81	1328616.16	Картометрический метод	0.1	-
43911	702377.67	1328639.01	Картометрический метод	0.1	-
43922	703091.72	1329507.29	Картометрический метод	0.1	-
43923	703072.34	1329487.21	Картометрический метод	0.1	-
43924	703070.62	1329488.69	Картометрический метод	0.1	-
43925	703041.26	1329449.44	Картометрический метод	0.1	-
43926	703019.46	1329423.53	Картометрический метод	0.1	-
43927	703021.65	1329421.56	Картометрический метод	0.1	-
43928	702997.23	1329392.82	Картометрический метод	0.1	-
43929	702986.68	1329383.20	Картометрический метод	0.1	-
43930	702968.45	1329360.90	Картометрический метод	0.1	-
43931	703014.23	1329391.42	Картометрический метод	0.1	-
43932	703034.60	1329410.47	Картометрический метод	0.1	-
43933	703074.84	1329474.03	Картометрический метод	0.1	-
43922	703091.72	1329507.29	Картометрический метод	0.1	-
43934	716430.27	1329635.81	Картометрический метод	0.1	-
43935	716363.23	1329633.74	Картометрический метод	0.1	-
43936	716334.89	1329631.52	Картометрический метод	0.1	-
43937	716238.72	1329614.02	Картометрический метод	0.1	-
43938	716140.97	1329592.92	Картометрический метод	0.1	-
43939	715162.85	1329381.67	Картометрический метод	0.1	-

2. Сведения о характерных точках границ объекта					
Обозначение характерных точек границ	Координаты, м		Метод определения координат характерной точки	Средняя квадратическая погрешность положения характерной точки (Mt), м	Описание обозначения точки на местности (при наличии)
	X	Y			
1	2	3	4	5	6
43940	715066.32	1329360.24	Картометрический метод	0.1	-
43941	714970.88	1329334.80	Картометрический метод	0.1	-
43942	714876.36	1329305.55	Картометрический метод	0.1	-
43943	714782.86	1329272.53	Картометрический метод	0.1	-
43944	714691.08	1329235.48	Картометрический метод	0.1	-
43945	714509.36	1329154.38	Картометрический метод	0.1	-
43946	714373.50	1329093.01	Картометрический метод	0.1	-
43947	714316.85	1329066.57	Картометрический метод	0.1	-
43948	714239.00	1329027.37	Картометрический метод	0.1	-
43949	714183.05	1328996.25	Картометрический метод	0.1	-
43950	714151.77	1328978.91	Картометрический метод	0.1	-
43951	714057.94	1328935.05	Картометрический метод	0.1	-
43952	713982.68	1328911.72	Картометрический метод	0.1	-
43953	713873.63	1328841.41	Картометрический метод	0.1	-
43954	713897.71	1328817.26	Картометрический метод	0.1	-
43955	713892.99	1328812.56	Картометрический метод	0.1	-
43956	713902.18	1328800.63	Картометрический метод	0.1	-
43957	713943.69	1328746.88	Картометрический метод	0.1	-
43958	714011.01	1328668.12	Картометрический метод	0.1	-
43959	714037.35	1328647.90	Картометрический метод	0.1	-
43960	714075.40	1328633.79	Картометрический метод	0.1	-
43961	714146.18	1328634.86	Картометрический метод	0.1	-
43962	714239.85	1328644.44	Картометрический метод	0.1	-
43963	714345.75	1328667.05	Картометрический метод	0.1	-
43964	714392.85	1328667.05	Картометрический метод	0.1	-

2. Сведения о характерных точках границ объекта					
Обозначение характерных точек границ	Координаты, м		Метод определения координат характерной точки	Средняя квадратическая погрешность положения характерной точки (Mt), м	Описание обозначения точки на местности (при наличии)
	X	Y			
1	2	3	4	5	6
43965	714429.84	1328651.89	Картометрический метод	0.1	-
43966	714594.81	1328562.21	Картометрический метод	0.1	-
43967	714630.73	1328549.44	Картометрический метод	0.1	-
43968	714701.25	1328553.63	Картометрический метод	0.1	-
43969	714770.16	1328574.92	Картометрический метод	0.1	-
43970	714886.71	1328622.28	Картометрический метод	0.1	-
43971	715008.58	1328667.79	Картометрический метод	0.1	-
43972	715157.33	1328723.13	Картометрический метод	0.1	-
43973	715249.13	1328752.67	Картометрический метод	0.1	-
43974	715313.52	1328763.31	Картометрический метод	0.1	-
43975	715410.64	1328739.10	Картометрический метод	0.1	-
43976	715473.71	1328705.04	Картометрический метод	0.1	-
43977	715557.52	1328633.73	Картометрический метод	0.1	-
43978	715598.24	1328603.92	Картометрический метод	0.1	-
43979	715630.43	1328593.28	Картометрический метод	0.1	-
43980	715698.02	1328605.52	Картометрический метод	0.1	-
43981	715853.68	1328669.91	Картометрический метод	0.1	-
43982	716093.70	1328786.73	Картометрический метод	0.1	-
43983	716216.10	1328812.80	Картометрический метод	0.1	-
43984	716334.37	1328814.14	Картометрический метод	0.1	-
43985	716612.04	1328888.91	Картометрический метод	0.1	-
43986	716721.67	1328866.29	Картометрический метод	0.1	-
43987	716766.90	1328870.55	Картометрический метод	0.1	-
43988	716886.91	1328937.87	Картометрический метод	0.1	-
43989	717013.30	1329009.98	Картометрический метод	0.1	-

2. Сведения о характерных точках границ объекта					
Обозначение характерных точек границ	Координаты, м		Метод определения координат характерной точки	Средняя квадратическая погрешность положения характерной точки (Mt), м	Описание обозначения точки на местности (при наличии)
	X	Y			
1	2	3	4	5	6
43990	717083.82	1329065.06	Картометрический метод	0.1	-
43991	717168.96	1329100.98	Картометрический метод	0.1	-
43992	717316.38	1329156.86	Картометрический метод	0.1	-
43993	717456.61	1329165.11	Картометрический метод	0.1	-
43994	717674.53	1329171.23	Картометрический метод	0.1	-
43995	717823.28	1329157.92	Картометрический метод	0.1	-
43996	717917.21	1329120.14	Картометрический метод	0.1	-
43997	717982.40	1329062.40	Картометрический метод	0.1	-
43998	718075.53	1329028.87	Картометрический метод	0.1	-
43999	718104.00	1329024.08	Картометрический метод	0.1	-
44000	718288.40	1329069.58	Картометрический метод	0.1	-
44001	718366.63	1329072.77	Картометрический метод	0.1	-
44002	718402.02	1329079.16	Картометрический метод	0.1	-
44003	718498.88	1329140.36	Картометрический метод	0.1	-
44004	718551.74	1329170.81	Картометрический метод	0.1	-
44005	718452.56	1329237.28	Картометрический метод	0.1	-
44006	718418.04	1329246.47	Картометрический метод	0.1	-
44007	718288.01	1329287.68	Картометрический метод	0.1	-
44008	718286.65	1329288.28	Картометрический метод	0.1	-
44009	718227.72	1329308.72	Картометрический метод	0.1	-
44010	718180.81	1329321.82	Картометрический метод	0.1	-
44011	718134.04	1329331.49	Картометрический метод	0.1	-
44012	718038.63	1329339.05	Картометрический метод	0.1	-
44013	717941.28	1329333.14	Картометрический метод	0.1	-
44014	717844.76	1329323.85	Картометрический метод	0.1	-

2. Сведения о характерных точках границ объекта					
Обозначение характерных точек границ	Координаты, м		Метод определения координат характерной точки	Средняя квадратическая погрешность положения характерной точки (Mt), м	Описание обозначения точки на местности (при наличии)
	X	Y			
1	2	3	4	5	6
44015	717742.21	1329313.93	Картометрический метод	0.1	-
44016	717642.67	1329304.36	Картометрический метод	0.1	-
44017	717543.14	1329294.74	Картометрический метод	0.1	-
44018	717342.59	1329276.62	Картометрический метод	0.1	-
44019	717280.65	1329275.86	Картометрический метод	0.1	-
44020	717238.97	1329278.75	Картометрический метод	0.1	-
44021	717187.56	1329286.10	Картометрический метод	0.1	-
44022	717136.78	1329298.05	Картометрический метод	0.1	-
44023	717038.90	1329333.81	Картометрический метод	0.1	-
44024	716993.91	1329359.26	Картометрический метод	0.1	-
44025	716946.59	1329386.34	Картометрический метод	0.1	-
44026	716907.56	1329413.56	Картометрический метод	0.1	-
44027	716784.51	1329500.33	Картометрический метод	0.1	-
44028	716703.19	1329554.77	Картометрический метод	0.1	-
44029	716661.12	1329577.43	Картометрический метод	0.1	-
44030	716617.13	1329596.83	Картометрический метод	0.1	-
44031	716580.86	1329609.56	Картометрический метод	0.1	-
44032	716525.43	1329624.22	Картометрический метод	0.1	-
44033	716487.29	1329627.65	Картометрический метод	0.1	-
43934	716430.27	1329635.81	Картометрический метод	0.1	-
44034	707155.66	1329248.58	Картометрический метод	0.1	-
44035	707107.12	1329246.76	Картометрический метод	0.1	-
44036	707059.25	1329242.15	Картометрический метод	0.1	-
44037	707002.02	1329232.57	Картометрический метод	0.1	-
44038	706964.03	1329223.88	Картометрический метод	0.1	-

2. Сведения о характерных точках границ объекта					
Обозначение характерных точек границ	Координаты, м		Метод определения координат характерной точки	Средняя квадратическая погрешность положения характерной точки (Mt), м	Описание обозначения точки на местности (при наличии)
	X	Y			
1	2	3	4	5	6
44039	706927.06	1329212.93	Картометрический метод	0.1	-
44040	706872.10	1329193.86	Картометрический метод	0.1	-
44041	706779.91	1329156.99	Картометрический метод	0.1	-
44042	706688.79	1329115.98	Картометрический метод	0.1	-
44043	706233.35	1328910.42	Картометрический метод	0.1	-
44044	706053.23	1328823.13	Картометрический метод	0.1	-
44045	705966.06	1328776.68	Картометрический метод	0.1	-
44046	705704.88	1328631.05	Картометрический метод	0.1	-
44047	705619.27	1328578.67	Картометрический метод	0.1	-
44048	705500.11	1328505.14	Картометрический метод	0.1	-
44049	705484.06	1328497.69	Картометрический метод	0.1	-
44050	705445.69	1328479.88	Картометрический метод	0.1	-
44051	705410.27	1328459.70	Картометрический метод	0.1	-
44052	704960.03	1328208.16	Картометрический метод	0.1	-
44053	704890.60	1328105.95	Картометрический метод	0.1	-
44054	704984.15	1328100.93	Картометрический метод	0.1	-
44055	704983.56	1328092.95	Картометрический метод	0.1	-
44056	705081.95	1328089.37	Картометрический метод	0.1	-
44057	705081.57	1328095.35	Картометрический метод	0.1	-
44058	705278.46	1328120.01	Картометрический метод	0.1	-
44059	705277.58	1328126.96	Картометрический метод	0.1	-
44060	705441.08	1328142.38	Картометрический метод	0.1	-
44061	705645.99	1328139.50	Картометрический метод	0.1	-
44062	705647.91	1328124.41	Картометрический метод	0.1	-
44063	705745.64	1328123.82	Картометрический метод	0.1	-

2. Сведения о характерных точках границ объекта					
Обозначение характерных точек границ	Координаты, м		Метод определения координат характерной точки	Средняя квадратическая погрешность положения характерной точки (Mt), м	Описание обозначения точки на местности (при наличии)
	X	Y			
1	2	3	4	5	6
44064	705745.64	1328132.82	Картометрический метод	0.1	-
44065	705830.30	1328130.82	Картометрический метод	0.1	-
44066	705922.65	1328119.58	Картометрический метод	0.1	-
44067	706045.89	1328081.05	Картометрический метод	0.1	-
44068	706042.81	1328072.61	Картометрический метод	0.1	-
44069	706104.98	1328051.12	Картометрический метод	0.1	-
44070	706158.09	1328039.36	Картометрический метод	0.1	-
44071	706198.88	1328051.64	Картометрический метод	0.1	-
44072	706229.78	1328059.56	Картометрический метод	0.1	-
44073	706271.61	1328065.69	Картометрический метод	0.1	-
44074	706314.90	1328087.30	Картометрический метод	0.1	-
44075	706404.26	1328182.97	Картометрический метод	0.1	-
44076	706550.95	1328331.18	Картометрический метод	0.1	-
44077	706551.65	1328330.46	Картометрический метод	0.1	-
44078	706624.73	1328409.33	Картометрический метод	0.1	-
44079	706677.88	1328481.85	Картометрический метод	0.1	-
44080	706794.59	1328644.81	Картометрический метод	0.1	-
44081	706800.19	1328640.63	Картометрический метод	0.1	-
44082	707018.29	1328886.73	Картометрический метод	0.1	-
44083	707013.73	1328890.61	Картометрический метод	0.1	-
44084	707101.39	1328988.50	Картометрический метод	0.1	-
44085	707158.69	1329035.27	Картометрический метод	0.1	-
44086	707237.60	1329066.57	Картометрический метод	0.1	-
44087	707272.83	1329074.50	Картометрический метод	0.1	-
44088	707459.60	1329092.12	Картометрический метод	0.1	-

2. Сведения о характерных точках границ объекта					
Обозначение характерных точек границ	Координаты, м		Метод определения координат характерной точки	Средняя квадратическая погрешность положения характерной точки (Mt), м	Описание обозначения точки на местности (при наличии)
	X	Y			
1	2	3	4	5	6
44089	707600.64	1329092.03	Картометрический метод	0.1	-
44090	707629.73	1329088.01	Картометрический метод	0.1	-
44091	707609.66	1329103.11	Картометрический метод	0.1	-
44092	707527.63	1329154.21	Картометрический метод	0.1	-
44093	707439.99	1329194.93	Картометрический метод	0.1	-
44094	707347.56	1329224.81	Картометрический метод	0.1	-
44095	707252.34	1329242.58	Картометрический метод	0.1	-
44096	707203.92	1329246.75	Картометрический метод	0.1	-
44034	707155.66	1329248.58	Картометрический метод	0.1	-
44097	701906.12	1328033.28	Картометрический метод	0.1	-
44098	701889.75	1327994.25	Картометрический метод	0.1	-
44099	701860.78	1327946.99	Картометрический метод	0.1	-
44100	701801.44	1327811.02	Картометрический метод	0.1	-
44101	701791.06	1327772.69	Картометрический метод	0.1	-
44102	701773.71	1327681.03	Картометрический метод	0.1	-
44103	701771.74	1327681.45	Картометрический метод	0.1	-
44104	701768.16	1327654.76	Картометрический метод	0.1	-
44105	701771.61	1327654.14	Картометрический метод	0.1	-
44106	701731.48	1327432.48	Картометрический метод	0.1	-
44107	701728.55	1327433.13	Картометрический метод	0.1	-
44108	701710.53	1327334.23	Картометрический метод	0.1	-
44109	701719.17	1327325.94	Картометрический метод	0.1	-
44110	701748.01	1327358.78	Картометрический метод	0.1	-
44111	701800.62	1327387.48	Картометрический метод	0.1	-
44112	701799.70	1327389.41	Картометрический метод	0.1	-

2. Сведения о характерных точках границ объекта					
Обозначение характерных точек границ	Координаты, м		Метод определения координат характерной точки	Средняя квадратическая погрешность положения характерной точки (Mt), м	Описание обозначения точки на местности (при наличии)
	X	Y			
1	2	3	4	5	6
44113	701970.58	1327472.79	Картометрический метод	0.1	-
44114	702027.03	1327496.66	Картометрический метод	0.1	-
44115	702024.89	1327492.12	Картометрический метод	0.1	-
44116	702027.60	1327490.83	Картометрический метод	0.1	-
44117	702031.15	1327498.38	Картометрический метод	0.1	-
44118	702041.30	1327502.58	Картометрический метод	0.1	-
44119	702049.71	1327498.37	Картометрический метод	0.1	-
44120	702054.02	1327500.14	Картометрический метод	0.1	-
44121	702045.41	1327504.27	Картометрический метод	0.1	-
44122	702075.68	1327516.81	Картометрический метод	0.1	-
44123	702081.57	1327518.70	Картометрический метод	0.1	-
44124	702123.21	1327532.04	Картометрический метод	0.1	-
44125	702175.46	1327542.70	Картометрический метод	0.1	-
44126	702177.16	1327533.47	Картометрический метод	0.1	-
44127	702198.06	1327538.09	Картометрический метод	0.1	-
44128	702195.87	1327546.91	Картометрический метод	0.1	-
44129	702198.42	1327547.19	Картометрический метод	0.1	-
44130	702201.06	1327547.80	Картометрический метод	0.1	-
44131	702217.58	1327551.79	Картометрический метод	0.1	-
44132	702490.58	1327615.13	Картометрический метод	0.1	-
44133	702488.56	1327621.65	Картометрический метод	0.1	-
44134	702524.67	1327629.93	Картометрический метод	0.1	-
44135	702553.17	1327638.00	Картометрический метод	0.1	-
44136	702573.18	1327646.61	Картометрический метод	0.1	-
44137	702591.80	1327658.56	Картометрический метод	0.1	-

2. Сведения о характерных точках границ объекта					
Обозначение характерных точек границ	Координаты, м		Метод определения координат характерной точки	Средняя квадратическая погрешность положения характерной точки (Mt), м	Описание обозначения точки на местности (при наличии)
	X	Y			
1	2	3	4	5	6
44138	702609.23	1327674.56	Картометрический метод	0.1	-
44139	702630.98	1327705.33	Картометрический метод	0.1	-
44140	702666.99	1327771.44	Картометрический метод	0.1	-
44141	702621.25	1327840.40	Картометрический метод	0.1	-
44142	702588.96	1327866.84	Картометрический метод	0.1	-
44143	702560.63	1327893.27	Картометрический метод	0.1	-
44144	702527.57	1327930.09	Картометрический метод	0.1	-
44145	702497.60	1327967.11	Картометрический метод	0.1	-
44146	702490.79	1327981.30	Картометрический метод	0.1	-
44147	702479.17	1327998.20	Картометрический метод	0.1	-
44148	702467.36	1328015.95	Картометрический метод	0.1	-
44149	702444.05	1328060.55	Картометрический метод	0.1	-
44150	702430.85	1328090.63	Картометрический метод	0.1	-
44151	702419.25	1328120.21	Картометрический метод	0.1	-
44152	702403.38	1328168.58	Картометрический метод	0.1	-
44153	702393.69	1328176.76	Картометрический метод	0.1	-
44154	702375.13	1328224.41	Картометрический метод	0.1	-
44155	702374.93	1328204.74	Картометрический метод	0.1	-
44156	702368.45	1328204.82	Картометрический метод	0.1	-
44157	702366.82	1328237.03	Картометрический метод	0.1	-
44158	702356.70	1328287.40	Картометрический метод	0.1	-
44159	702351.07	1328318.87	Картометрический метод	0.1	-
44160	702340.92	1328333.02	Картометрический метод	0.1	-
44161	702345.95	1328337.10	Картометрический метод	0.1	-
44162	702358.08	1328324.65	Картометрический метод	0.1	-

2. Сведения о характерных точках границ объекта					
Обозначение характерных точек границ	Координаты, м		Метод определения координат характерной точки	Средняя квадратическая погрешность положения характерной точки (Mt), м	Описание обозначения точки на местности (при наличии)
	X	Y			
1	2	3	4	5	6
44163	702364.49	1328323.67	Картометрический метод	0.1	-
44164	702361.31	1328351.07	Картометрический метод	0.1	-
44165	702356.37	1328371.63	Картометрический метод	0.1	-
44166	702353.26	1328392.54	Картометрический метод	0.1	-
44167	702352.02	1328413.63	Картометрический метод	0.1	-
44168	702325.44	1328488.48	Картометрический метод	0.1	-
44169	702308.76	1328492.00	Картометрический метод	0.1	-
44170	702296.07	1328490.75	Картометрический метод	0.1	-
44171	702280.67	1328490.75	Картометрический метод	0.1	-
44172	702257.61	1328487.36	Картометрический метод	0.1	-
44173	702240.04	1328483.09	Картометрический метод	0.1	-
44174	702231.43	1328479.82	Картометрический метод	0.1	-
44175	702213.26	1328468.96	Картометрический метод	0.1	-
44176	702193.81	1328463.69	Картометрический метод	0.1	-
44177	702191.23	1328469.09	Картометрический метод	0.1	-
44178	702147.74	1328451.94	Картометрический метод	0.1	-
44179	702041.91	1328343.17	Картометрический метод	0.1	-
44180	701916.82	1328072.51	Картометрический метод	0.1	-
44181	701921.64	1328070.29	Картометрический метод	0.1	-
44097	701906.12	1328033.28	Картометрический метод	0.1	-
44182	694794.15	1323030.41	Картометрический метод	0.1	-
44183	694760.02	1323021.86	Картометрический метод	0.1	-
44184	694728.50	1323015.44	Картометрический метод	0.1	-
44185	694051.47	1322823.85	Картометрический метод	0.1	-
44186	693967.54	1322815.05	Картометрический метод	0.1	-

2. Сведения о характерных точках границ объекта					
Обозначение характерных точек границ	Координаты, м		Метод определения координат характерной точки	Средняя квадратическая погрешность положения характерной точки (Mt), м	Описание обозначения точки на местности (при наличии)
	X	Y			
1	2	3	4	5	6
44187	693884.20	1322815.46	Картометрический метод	0.1	-
44188	693775.51	1322836.06	Картометрический метод	0.1	-
44189	693679.23	1322874.65	Картометрический метод	0.1	-
44190	693690.45	1322861.60	Картометрический метод	0.1	-
44191	693803.39	1322781.42	Картометрический метод	0.1	-
44192	693939.76	1322692.14	Картометрический метод	0.1	-
44193	693988.40	1322648.41	Картометрический метод	0.1	-
44194	694004.51	1322627.06	Картометрический метод	0.1	-
44195	694031.39	1322578.15	Картометрический метод	0.1	-
44196	694038.66	1322552.57	Картометрический метод	0.1	-
44197	694042.43	1322529.51	Картометрический метод	0.1	-
44198	694042.33	1322508.13	Картометрический метод	0.1	-
44199	694039.48	1322481.22	Картометрический метод	0.1	-
44200	694027.99	1322427.49	Картометрический метод	0.1	-
44201	693943.70	1322135.00	Картометрический метод	0.1	-
44202	693916.45	1322036.53	Картометрический метод	0.1	-
44203	693924.88	1322040.53	Картометрический метод	0.1	-
44204	693979.78	1322110.32	Картометрический метод	0.1	-
44205	694137.56	1322294.23	Картометрический метод	0.1	-
44206	694255.23	1322430.65	Картометрический метод	0.1	-
44207	694491.63	1322701.52	Картометрический метод	0.1	-
44208	694547.44	1322755.68	Картометрический метод	0.1	-
44209	694682.17	1322869.48	Картометрический метод	0.1	-
44210	694796.73	1322967.75	Картометрический метод	0.1	-
44211	694821.82	1322991.64	Картометрический метод	0.1	-

2. Сведения о характерных точках границ объекта					
Обозначение характерных точек границ	Координаты, м		Метод определения координат характерной точки	Средняя квадратическая погрешность положения характерной точки (Mt), м	Описание обозначения точки на местности (при наличии)
	X	Y			
1	2	3	4	5	6
44212	694825.38	1323002.00	Картометрический метод	0.1	-
44213	694818.37	1323023.37	Картометрический метод	0.1	-
44214	694808.17	1323028.44	Картометрический метод	0.1	-
44182	694794.15	1323030.41	Картометрический метод	0.1	-
44215	698185.07	1349053.68	Картометрический метод	0.1	-
44216	698152.03	1349019.09	Картометрический метод	0.1	-
44217	698112.20	1349012.74	Картометрический метод	0.1	-
44218	698364.34	1348215.13	Картометрический метод	0.1	-
44219	698456.30	1347898.74	Картометрический метод	0.1	-
44220	698473.88	1347850.75	Картометрический метод	0.1	-
44221	698489.98	1347804.07	Картометрический метод	0.1	-
44222	698505.26	1347760.74	Картометрический метод	0.1	-
44223	698521.18	1347729.20	Картометрический метод	0.1	-
44224	698528.77	1347714.04	Картометрический метод	0.1	-
44225	698536.89	1347699.29	Картометрический метод	0.1	-
44226	698579.78	1347713.88	Картометрический метод	0.1	-
44227	698561.96	1347763.47	Картометрический метод	0.1	-
44228	698511.53	1347909.41	Картометрический метод	0.1	-
44229	698509.59	1347957.79	Картометрический метод	0.1	-
44230	698550.40	1348182.43	Картометрический метод	0.1	-
44231	698571.77	1348290.47	Картометрический метод	0.1	-
44232	698575.07	1348313.99	Картометрический метод	0.1	-
44233	698567.88	1348350.91	Картометрический метод	0.1	-
44234	698531.74	1348448.26	Картометрический метод	0.1	-
44235	698517.36	1348512.97	Картометрический метод	0.1	-

2. Сведения о характерных точках границ объекта					
Обозначение характерных точек границ	Координаты, м		Метод определения координат характерной точки	Средняя квадратическая погрешность положения характерной точки (Mt), м	Описание обозначения точки на местности (при наличии)
	X	Y			
1	2	3	4	5	6
44236	698513.86	1348546.40	Картометрический метод	0.1	-
44237	698511.14	1348623.54	Картометрический метод	0.1	-
44238	698501.04	1348662.80	Картометрический метод	0.1	-
44239	698468.61	1348713.38	Картометрический метод	0.1	-
44240	698427.58	1348754.13	Картометрический метод	0.1	-
44241	698381.33	1348779.00	Картометрический метод	0.1	-
44242	698335.08	1348811.46	Картометрический метод	0.1	-
44243	698310.37	1348847.39	Картометрический метод	0.1	-
44244	698278.57	1348904.71	Картометрический метод	0.1	-
44245	698235.49	1348973.47	Картометрический метод	0.1	-
44246	698198.67	1349027.06	Картометрический метод	0.1	-
44215	698185.07	1349053.68	Картометрический метод	0.1	-
44247	712508.28	1328719.04	Картометрический метод	0.1	-
44248	712467.89	1328687.62	Картометрический метод	0.1	-
44249	712452.95	1328691.44	Картометрический метод	0.1	-
44250	712427.10	1328677.49	Картометрический метод	0.1	-
44251	712383.80	1328660.27	Картометрический метод	0.1	-
44252	712324.52	1328651.42	Картометрический метод	0.1	-
44253	712283.71	1328648.75	Картометрический метод	0.1	-
44254	712217.18	1328651.26	Картометрический метод	0.1	-
44255	712056.42	1328656.23	Картометрический метод	0.1	-
44256	712064.21	1328622.17	Картометрический метод	0.1	-
44257	712088.20	1328557.29	Картометрический метод	0.1	-
44258	712124.73	1328518.55	Картометрический метод	0.1	-
44259	712171.76	1328510.08	Картометрический метод	0.1	-

2. Сведения о характерных точках границ объекта					
Обозначение характерных точек границ	Координаты, м		Метод определения координат характерной точки	Средняя квадратическая погрешность положения характерной точки (Mt), м	Описание обозначения точки на местности (при наличии)
	X	Y			
1	2	3	4	5	6
44260	712315.05	1328540.17	Картометрический метод	0.1	-
44261	712390.37	1328567.22	Картометрический метод	0.1	-
44262	712447.93	1328600.56	Картометрический метод	0.1	-
44263	712489.83	1328647.56	Картометрический метод	0.1	-
44247	712508.28	1328719.04	Картометрический метод	0.1	-
44264	704157.50	1335655.58	Картометрический метод	0.1	-
44265	704148.87	1335645.08	Картометрический метод	0.1	-
44266	704135.17	1335633.12	Картометрический метод	0.1	-
44267	704108.87	1335597.18	Картометрический метод	0.1	-
44268	704109.43	1335596.71	Картометрический метод	0.1	-
44269	704102.40	1335588.23	Картометрический метод	0.1	-
44270	704101.95	1335588.61	Картометрический метод	0.1	-
44271	704071.86	1335553.82	Картометрический метод	0.1	-
44272	704000.86	1335480.91	Картометрический метод	0.1	-
44273	703980.69	1335464.40	Картометрический метод	0.1	-
44274	703875.60	1335383.91	Картометрический метод	0.1	-
44275	703791.62	1335324.05	Картометрический метод	0.1	-
44276	703762.31	1335293.73	Картометрический метод	0.1	-
44277	703797.86	1335311.96	Картометрический метод	0.1	-
44278	703855.05	1335333.74	Картометрический метод	0.1	-
44279	703857.48	1335327.51	Картометрический метод	0.1	-
44280	703828.68	1335315.93	Картометрический метод	0.1	-
44281	703919.93	1335330.93	Картометрический метод	0.1	-
44282	703915.20	1335349.19	Картометрический метод	0.1	-
44283	703931.62	1335351.95	Картометрический метод	0.1	-

2. Сведения о характерных точках границ объекта					
Обозначение характерных точек границ	Координаты, м		Метод определения координат характерной точки	Средняя квадратическая погрешность положения характерной точки (Mt), м	Описание обозначения точки на местности (при наличии)
	X	Y			
1	2	3	4	5	6
44284	703936.09	1335333.16	Картометрический метод	0.1	-
44285	703992.35	1335351.39	Картометрический метод	0.1	-
44286	704030.48	1335360.33	Картометрический метод	0.1	-
44287	704030.71	1335359.37	Картометрический метод	0.1	-
44288	704063.57	1335369.51	Картометрический метод	0.1	-
44289	704092.77	1335382.55	Картометрический метод	0.1	-
44290	704133.93	1335412.95	Картометрический метод	0.1	-
44291	704153.62	1335436.49	Картометрический метод	0.1	-
44292	704164.13	1335485.24	Картометрический метод	0.1	-
44293	704156.52	1335621.41	Картометрический метод	0.1	-
44264	704157.50	1335655.58	Картометрический метод	0.1	-
44294	704541.71	1339121.43	Картометрический метод	0.1	-
44295	704582.42	1339044.01	Картометрический метод	0.1	-
44296	704613.27	1338999.88	Картометрический метод	0.1	-
44297	704623.74	1338968.21	Картометрический метод	0.1	-
44298	704618.19	1338945.95	Картометрический метод	0.1	-
44299	704618.48	1338928.08	Картометрический метод	0.1	-
44300	704630.39	1338875.06	Картометрический метод	0.1	-
44301	704634.46	1338842.34	Картометрический метод	0.1	-
44302	704640.55	1338878.42	Картометрический метод	0.1	-
44303	704649.86	1338877.18	Картометрический метод	0.1	-
44304	704646.15	1338830.66	Картометрический метод	0.1	-
44305	704649.05	1338824.73	Картометрический метод	0.1	-
44306	704656.47	1338822.73	Картометрический метод	0.1	-
44307	704650.95	1338807.73	Картометрический метод	0.1	-

2. Сведения о характерных точках границ объекта					
Обозначение характерных точек границ	Координаты, м		Метод определения координат характерной точки	Средняя квадратическая погрешность положения характерной точки (Mt), м	Описание обозначения точки на местности (при наличии)
	X	Y			
1	2	3	4	5	6
44308	704640.22	1338810.48	Картометрический метод	0.1	-
44309	704636.94	1338812.55	Картометрический метод	0.1	-
44310	704634.30	1338771.95	Картометрический метод	0.1	-
44311	704635.85	1338757.19	Картометрический метод	0.1	-
44312	704634.11	1338731.70	Картометрический метод	0.1	-
44313	704645.74	1338746.03	Картометрический метод	0.1	-
44314	704723.04	1338807.27	Картометрический метод	0.1	-
44315	704754.61	1338853.04	Картометрический метод	0.1	-
44316	704749.99	1338879.94	Картометрический метод	0.1	-
44317	704704.03	1338966.79	Картометрический метод	0.1	-
44318	704587.91	1339087.79	Картометрический метод	0.1	-
44294	704541.71	1339121.43	Картометрический метод	0.1	-
44319	698648.35	1347586.57	Картометрический метод	0.1	-
44320	698644.42	1347577.37	Картометрический метод	0.1	-
44321	698653.90	1347517.44	Картометрический метод	0.1	-
44322	698689.20	1347468.47	Картометрический метод	0.1	-
44323	698750.65	1347334.50	Картометрический метод	0.1	-
44324	698759.07	1347338.16	Картометрический метод	0.1	-
44325	698768.51	1347344.86	Картометрический метод	0.1	-
44326	698772.33	1347336.53	Картометрический метод	0.1	-
44327	698764.52	1347329.71	Картометрический метод	0.1	-
44328	698756.90	1347321.01	Картометрический метод	0.1	-
44329	698764.91	1347303.28	Картометрический метод	0.1	-
44330	698779.29	1347282.06	Картометрический метод	0.1	-
44331	698792.71	1347235.09	Картометрический метод	0.1	-

2. Сведения о характерных точках границ объекта					
Обозначение характерных точек границ	Координаты, м		Метод определения координат характерной точки	Средняя квадратическая погрешность положения характерной точки (Mt), м	Описание обозначения точки на местности (при наличии)
	X	Y			
1	2	3	4	5	6
44332	698804.47	1347180.73	Картометрический метод	0.1	-
44333	698809.72	1347129.61	Картометрический метод	0.1	-
44334	698811.41	1347084.83	Картометрический метод	0.1	-
44335	698852.43	1347276.45	Картометрический метод	0.1	-
44336	698846.12	1347316.56	Картометрический метод	0.1	-
44337	698694.45	1347511.95	Картометрический метод	0.1	-
44319	698648.35	1347586.57	Картометрический метод	0.1	-
44338	700692.44	1342889.16	Картометрический метод	0.1	-
44339	700712.18	1342863.70	Картометрический метод	0.1	-
44340	700741.00	1342819.12	Картометрический метод	0.1	-
44341	700760.38	1342771.51	Картометрический метод	0.1	-
44342	700786.28	1342726.36	Картометрический метод	0.1	-
44343	700842.51	1342546.69	Картометрический метод	0.1	-
44344	700861.59	1342489.61	Картометрический метод	0.1	-
44345	700909.05	1342396.02	Картометрический метод	0.1	-
44346	700841.54	1342679.29	Картометрический метод	0.1	-
44347	700780.67	1342795.02	Картометрический метод	0.1	-
44348	700729.08	1342855.84	Картометрический метод	0.1	-
44338	700692.44	1342889.16	Картометрический метод	0.1	-
44349	703118.09	1340528.42	Картометрический метод	0.1	-
44350	703120.75	1340523.64	Картометрический метод	0.1	-
44351	703110.40	1340514.34	Картометрический метод	0.1	-
44352	703111.41	1340508.27	Картометрический метод	0.1	-
44353	703122.44	1340473.55	Картометрический метод	0.1	-
44354	703148.37	1340430.68	Картометрический метод	0.1	-

2. Сведения о характерных точках границ объекта					
Обозначение характерных точек границ	Координаты, м		Метод определения координат характерной точки	Средняя квадратическая погрешность положения характерной точки (Mt), м	Описание обозначения точки на местности (при наличии)
	X	Y			
1	2	3	4	5	6
44355	703190.41	1340339.99	Картометрический метод	0.1	-
44356	703213.40	1340298.66	Картометрический метод	0.1	-
44357	703213.18	1340287.16	Картометрический метод	0.1	-
44358	703215.56	1340275.28	Картометрический метод	0.1	-
44359	703233.56	1340249.90	Картометрический метод	0.1	-
44360	703249.95	1340222.59	Картометрический метод	0.1	-
44361	703246.90	1340230.39	Картометрический метод	0.1	-
44362	703232.51	1340294.51	Картометрический метод	0.1	-
44363	703222.48	1340395.16	Картометрический метод	0.1	-
44364	703202.10	1340469.33	Картометрический метод	0.1	-
44365	703183.49	1340494.15	Картометрический метод	0.1	-
44366	703156.73	1340507.76	Картометрический метод	0.1	-
44367	703155.08	1340504.68	Картометрический метод	0.1	-
44349	703118.09	1340528.42	Картометрический метод	0.1	-
44368	703210.13	1330707.99	Картометрический метод	0.1	-
44369	703210.31	1330685.80	Картометрический метод	0.1	-
44370	703188.56	1330591.42	Картометрический метод	0.1	-
44371	703172.02	1330493.23	Картометрический метод	0.1	-
44372	703135.21	1330344.40	Картометрический метод	0.1	-
44373	703186.24	1330443.27	Картометрический метод	0.1	-
44374	703227.90	1330525.69	Картометрический метод	0.1	-
44375	703241.70	1330565.43	Картометрический метод	0.1	-
44376	703244.04	1330583.66	Картометрический метод	0.1	-
44377	703242.35	1330603.19	Картометрический метод	0.1	-
44378	703213.31	1330691.38	Картометрический метод	0.1	-

2. Сведения о характерных точках границ объекта					
Обозначение характерных точек границ	Координаты, м		Метод определения координат характерной точки	Средняя квадратическая погрешность положения характерной точки (Mt), м	Описание обозначения точки на местности (при наличии)
	X	Y			
1	2	3	4	5	6
44368	703210.13	1330707.99	Картометрический метод	0.1	-
44379	702757.89	1340984.09	Картометрический метод	0.1	-
44380	702756.67	1340982.00	Картометрический метод	0.1	-
44381	702752.45	1340979.59	Картометрический метод	0.1	-
44382	702745.34	1340965.75	Картометрический метод	0.1	-
44383	702749.80	1340964.11	Картометрический метод	0.1	-
44384	702745.42	1340951.68	Картометрический метод	0.1	-
44385	702812.54	1340879.75	Картометрический метод	0.1	-
44386	702821.18	1340874.45	Картометрический метод	0.1	-
44387	702836.40	1340861.19	Картометрический метод	0.1	-
44388	702862.96	1340845.82	Картометрический метод	0.1	-
44389	702867.77	1340846.63	Картометрический метод	0.1	-
44390	702916.36	1340804.43	Картометрический метод	0.1	-
44391	702913.52	1340814.00	Картометрический метод	0.1	-
44392	702916.62	1340815.60	Картометрический метод	0.1	-
44393	702849.98	1340931.40	Картометрический метод	0.1	-
44394	702795.86	1340974.77	Картометрический метод	0.1	-
44379	702757.89	1340984.09	Картометрический метод	0.1	-
44395	704325.53	1336539.15	Картометрический метод	0.1	-
44396	704344.56	1336315.98	Картометрический метод	0.1	-
44397	704346.92	1336282.76	Картометрический метод	0.1	-
44398	704347.63	1336282.76	Картометрический метод	0.1	-
44399	704347.63	1336275.85	Картометрический метод	0.1	-
44400	704350.56	1336239.40	Картометрический метод	0.1	-
44401	704379.21	1336309.72	Картометрический метод	0.1	-

2. Сведения о характерных точках границ объекта					
Обозначение характерных точек границ	Координаты, м		Метод определения координат характерной точки	Средняя квадратическая погрешность положения характерной точки (Mt), м	Описание обозначения точки на местности (при наличии)
	X	Y			
1	2	3	4	5	6
44402	704384.42	1336347.64	Картометрический метод	0.1	-
44403	704383.33	1336440.28	Картометрический метод	0.1	-
44404	704370.22	1336472.28	Картометрический метод	0.1	-
44405	704327.55	1336534.67	Картометрический метод	0.1	-
44395	704325.53	1336539.15	Картометрический метод	0.1	-
44406	703467.30	1331780.57	Картометрический метод	0.1	-
44407	703465.30	1331767.89	Картометрический метод	0.1	-
44408	703467.57	1331751.20	Картометрический метод	0.1	-
44409	703470.51	1331700.66	Картометрический метод	0.1	-
44410	703460.72	1331613.80	Картометрический метод	0.1	-
44411	703457.41	1331603.84	Картометрический метод	0.1	-
44412	703448.70	1331546.18	Картометрический метод	0.1	-
44413	703432.18	1331491.31	Картометрический метод	0.1	-
44414	703399.21	1331410.10	Картометрический метод	0.1	-
44415	703405.24	1331408.02	Картометрический метод	0.1	-
44416	703399.89	1331395.83	Картометрический метод	0.1	-
44417	703396.85	1331397.11	Картометрический метод	0.1	-
44418	703370.60	1331339.76	Картометрический метод	0.1	-
44419	703436.69	1331428.17	Картометрический метод	0.1	-
44420	703455.03	1331474.29	Картометрический метод	0.1	-
44421	703471.01	1331548.19	Картометрический метод	0.1	-
44422	703475.65	1331613.00	Картометрический метод	0.1	-
44423	703485.56	1331681.59	Картометрический метод	0.1	-
44424	703484.49	1331711.75	Картометрический метод	0.1	-
44406	703467.30	1331780.57	Картометрический метод	0.1	-

2. Сведения о характерных точках границ объекта					
Обозначение характерных точек границ	Координаты, м		Метод определения координат характерной точки	Средняя квадратическая погрешность положения характерной точки (Mt), м	Описание обозначения точки на местности (при наличии)
	X	Y			
1	2	3	4	5	6
44425	704336.97	1336086.04	Картометрический метод	0.1	-
44426	704312.88	1335980.15	Картометрический метод	0.1	-
44427	704282.02	1335894.47	Картометрический метод	0.1	-
44428	704265.23	1335857.74	Картометрический метод	0.1	-
44429	704267.92	1335856.57	Картометрический метод	0.1	-
44430	704263.63	1335846.49	Картометрический метод	0.1	-
44431	704261.06	1335847.58	Картометрический метод	0.1	-
44432	704233.18	1335773.11	Картометрический метод	0.1	-
44433	704222.92	1335760.19	Картометрический метод	0.1	-
44434	704245.33	1335777.97	Картометрический метод	0.1	-
44435	704244.16	1335779.58	Картометрический метод	0.1	-
44436	704281.96	1335809.48	Картометрический метод	0.1	-
44437	704297.54	1335840.24	Картометрический метод	0.1	-
44438	704308.83	1335899.61	Картометрический метод	0.1	-
44439	704341.39	1336007.34	Картометрический метод	0.1	-
44440	704343.38	1336040.02	Картометрический метод	0.1	-
44441	704345.38	1336040.03	Картометрический метод	0.1	-
44442	704344.98	1336082.31	Картометрический метод	0.1	-
44443	704337.97	1336081.66	Картометрический метод	0.1	-
44425	704336.97	1336086.04	Картометрический метод	0.1	-
44444	712506.67	1328768.53	Картометрический метод	0.1	-
44445	712464.84	1328748.37	Картометрический метод	0.1	-
44446	712416.65	1328728.35	Картометрический метод	0.1	-
44447	712316.62	1328700.51	Картометрический метод	0.1	-
44448	712266.10	1328691.73	Картометрический метод	0.1	-

2. Сведения о характерных точках границ объекта					
Обозначение характерных точек границ	Координаты, м		Метод определения координат характерной точки	Средняя квадратическая погрешность положения характерной точки (Mt), м	Описание обозначения точки на местности (при наличии)
	X	Y			
1	2	3	4	5	6
44449	712216.49	1328684.38	Картометрический метод	0.1	-
44450	712162.77	1328676.53	Картометрический метод	0.1	-
44451	712218.34	1328673.24	Картометрический метод	0.1	-
44452	712300.36	1328672.57	Картометрический метод	0.1	-
44453	712368.01	1328682.00	Картометрический метод	0.1	-
44454	712434.43	1328708.45	Картометрический метод	0.1	-
44455	712487.88	1328752.23	Картометрический метод	0.1	-
44444	712506.67	1328768.53	Картометрический метод	0.1	-
44456	703251.99	1332944.38	Картометрический метод	0.1	-
44457	703282.87	1332862.67	Картометрический метод	0.1	-
44458	703292.15	1332834.06	Картометрический метод	0.1	-
44459	703318.26	1332791.48	Картометрический метод	0.1	-
44460	703342.03	1332745.57	Картометрический метод	0.1	-
44461	703355.55	1332694.53	Картометрический метод	0.1	-
44462	703366.26	1332664.63	Картометрический метод	0.1	-
44463	703367.96	1332653.12	Картометрический метод	0.1	-
44464	703366.22	1332640.00	Картометрический метод	0.1	-
44465	703372.42	1332610.04	Картометрический метод	0.1	-
44466	703377.40	1332601.20	Картометрический метод	0.1	-
44467	703377.28	1332620.64	Картометрический метод	0.1	-
44468	703368.07	1332743.22	Картометрический метод	0.1	-
44469	703360.97	1332765.19	Картометрический метод	0.1	-
44456	703251.99	1332944.38	Картометрический метод	0.1	-
44470	702535.40	1340995.09	Картометрический метод	0.1	-
44471	702515.40	1340992.90	Картометрический метод	0.1	-

2. Сведения о характерных точках границ объекта					
Обозначение характерных точек границ	Координаты, м		Метод определения координат характерной точки	Средняя квадратическая погрешность положения характерной точки (Mt), м	Описание обозначения точки на местности (при наличии)
	X	Y			
1	2	3	4	5	6
44472	702515.57	1340990.91	Картометрический метод	0.1	-
44473	702473.39	1340981.87	Картометрический метод	0.1	-
44474	702533.33	1340972.03	Картометрический метод	0.1	-
44475	702581.30	1340967.45	Картометрический метод	0.1	-
44476	702619.61	1340960.31	Картометрический метод	0.1	-
44477	702706.53	1340965.53	Картометрический метод	0.1	-
44478	702709.65	1340972.13	Картометрический метод	0.1	-
44479	702714.87	1340990.05	Картометрический метод	0.1	-
44470	702535.40	1340995.09	Картометрический метод	0.1	-
44480	699707.43	1344889.90	Картометрический метод	0.1	-
44481	699718.51	1344822.06	Картометрический метод	0.1	-
44482	699720.69	1344780.02	Картометрический метод	0.1	-
44483	699721.88	1344766.89	Картометрический метод	0.1	-
44484	699721.49	1344691.76	Картометрический метод	0.1	-
44485	699715.29	1344590.88	Картометрический метод	0.1	-
44486	699753.90	1344753.24	Картометрический метод	0.1	-
44487	699748.48	1344797.17	Картометрический метод	0.1	-
44480	699707.43	1344889.90	Картометрический метод	0.1	-
44488	703306.08	1333540.14	Картометрический метод	0.1	-
44489	703295.72	1333497.44	Картометрический метод	0.1	-
44490	703259.69	1333367.93	Картометрический метод	0.1	-
44491	703232.71	1333307.18	Картометрический метод	0.1	-
44492	703221.29	1333263.53	Картометрический метод	0.1	-
44493	703223.73	1333261.22	Картометрический метод	0.1	-
44494	703214.81	1333205.96	Картометрический метод	0.1	-

2. Сведения о характерных точках границ объекта					
Обозначение характерных точек границ	Координаты, м		Метод определения координат характерной точки	Средняя квадратическая погрешность положения характерной точки (Mt), м	Описание обозначения точки на местности (при наличии)
	X	Y			
1	2	3	4	5	6
44495	703254.06	1333296.26	Картометрический метод	0.1	-
44496	703274.26	1333349.37	Картометрический метод	0.1	-
44497	703294.07	1333445.21	Картометрический метод	0.1	-
44498	703307.24	1333540.00	Картометрический метод	0.1	-
44488	703306.08	1333540.14	Картометрический метод	0.1	-
44499	710699.24	1328627.93	Картометрический метод	0.1	-
44500	710642.16	1328612.94	Картометрический метод	0.1	-
44501	710466.98	1328553.89	Картометрический метод	0.1	-
44502	710568.05	1328562.96	Картометрический метод	0.1	-
44503	710629.10	1328590.80	Картометрический метод	0.1	-
44499	710699.24	1328627.93	Картометрический метод	0.1	-
44504	702115.82	1341160.11	Картометрический метод	0.1	-
44505	702135.07	1341140.72	Картометрический метод	0.1	-
44506	702174.26	1341109.87	Картометрический метод	0.1	-
44507	702205.27	1341080.54	Картометрический метод	0.1	-
44508	702206.30	1341082.09	Картометрический метод	0.1	-
44509	702217.10	1341074.67	Картометрический метод	0.1	-
44510	702213.84	1341069.78	Картометрический метод	0.1	-
44511	702245.67	1341048.72	Картометрический метод	0.1	-
44512	702246.04	1341051.13	Картометрический метод	0.1	-
44513	702263.08	1341043.69	Картометрический метод	0.1	-
44514	702193.01	1341124.00	Картометрический метод	0.1	-
44504	702115.82	1341160.11	Картометрический метод	0.1	-
44515	701281.46	1342135.64	Картометрический метод	0.1	-
44516	701343.86	1342120.83	Картометрический метод	0.1	-

2. Сведения о характерных точках границ объекта					
Обозначение характерных точек границ	Координаты, м		Метод определения координат характерной точки	Средняя квадратическая погрешность положения характерной точки (Mt), м	Описание обозначения точки на местности (при наличии)
	X	Y			
1	2	3	4	5	6
44517	701439.44	1342104.15	Картометрический метод	0.1	-
44518	701484.94	1342092.66	Картометрический метод	0.1	-
44519	701487.04	1342099.49	Картометрический метод	0.1	-
44520	701499.51	1342095.45	Картометрический метод	0.1	-
44521	701497.32	1342088.35	Картометрический метод	0.1	-
44522	701554.20	1342063.90	Картометрический метод	0.1	-
44523	701494.99	1342103.44	Картометрический метод	0.1	-
44524	701468.67	1342112.40	Картометрический метод	0.1	-
44525	701281.62	1342136.66	Картометрический метод	0.1	-
44515	701281.46	1342135.64	Картометрический метод	0.1	-
44526	703788.74	1335295.81	Картометрический метод	0.1	-
44527	703762.14	1335281.79	Картометрический метод	0.1	-
44528	703752.68	1335272.22	Картометрический метод	0.1	-
44529	703692.72	1335192.29	Картометрический метод	0.1	-
44530	703667.11	1335165.16	Картометрический метод	0.1	-
44531	703642.85	1335128.24	Картометрический метод	0.1	-
44532	703639.79	1335130.20	Картометрический метод	0.1	-
44533	703630.26	1335127.24	Картометрический метод	0.1	-
44534	703618.34	1335108.01	Картометрический метод	0.1	-
44535	703603.43	1335069.32	Картометрический метод	0.1	-
44536	703754.48	1335258.95	Картометрический метод	0.1	-
44537	703750.28	1335263.68	Картометрический метод	0.1	-
44538	703762.49	1335277.07	Картометрический метод	0.1	-
44539	703766.71	1335274.35	Картометрический метод	0.1	-
44540	703787.00	1335294.52	Картометрический метод	0.1	-

2. Сведения о характерных точках границ объекта					
Обозначение характерных точек границ	Координаты, м		Метод определения координат характерной точки	Средняя квадратическая погрешность положения характерной точки (Mt), м	Описание обозначения точки на местности (при наличии)
	X	Y			
1	2	3	4	5	6
44526	703788.74	1335295.81	Картометрический метод	0.1	-
44541	703564.53	1334857.06	Картометрический метод	0.1	-
44542	703562.49	1334774.09	Картометрический метод	0.1	-
44543	703553.72	1334668.89	Картометрический метод	0.1	-
44544	703545.26	1334630.29	Картометрический метод	0.1	-
44545	703549.22	1334640.03	Картометрический метод	0.1	-
44546	703569.42	1334701.54	Картометрический метод	0.1	-
44547	703579.27	1334772.10	Картометрический метод	0.1	-
44548	703570.87	1334773.39	Картометрический метод	0.1	-
44549	703571.79	1334788.24	Картометрический метод	0.1	-
44550	703579.54	1334788.10	Картометрический метод	0.1	-
44551	703571.48	1334835.32	Картометрический метод	0.1	-
44541	703564.53	1334857.06	Картометрический метод	0.1	-
44552	701020.88	1342265.39	Картометрический метод	0.1	-
44553	701109.94	1342196.90	Картометрический метод	0.1	-
44554	701129.65	1342192.65	Картометрический метод	0.1	-
44555	701139.51	1342182.17	Картометрический метод	0.1	-
44556	701184.71	1342161.91	Картометрический метод	0.1	-
44557	701221.11	1342150.03	Картометрический метод	0.1	-
44552	701020.88	1342265.39	Картометрический метод	0.1	-
44558	698587.15	1347687.85	Картометрический метод	0.1	-
44559	698581.51	1347685.50	Картометрический метод	0.1	-
44560	698554.28	1347677.59	Картометрический метод	0.1	-
44561	698608.82	1347626.25	Картометрический метод	0.1	-
44562	698609.44	1347631.82	Картометрический метод	0.1	-

2. Сведения о характерных точках границ объекта					
Обозначение характерных точек границ	Координаты, м		Метод определения координат характерной точки	Средняя квадратическая погрешность положения характерной точки (Mt), м	Описание обозначения точки на местности (при наличии)
	X	Y			
1	2	3	4	5	6
44563	698608.37	1347638.58	Картометрический метод	0.1	-
44564	698606.55	1347644.90	Картометрический метод	0.1	-
44565	698591.79	1347669.87	Картометрический метод	0.1	-
44566	698596.35	1347672.77	Картометрический метод	0.1	-
44558	698587.15	1347687.85	Картометрический метод	0.1	-
44567	703176.58	1329998.94	Картометрический метод	0.1	-
44568	703188.52	1329935.10	Картометрический метод	0.1	-
44569	703190.01	1329856.20	Картометрический метод	0.1	-
44570	703188.98	1329834.26	Картометрический метод	0.1	-
44571	703185.84	1329823.32	Картометрический метод	0.1	-
44572	703184.45	1329823.35	Картометрический метод	0.1	-
44573	703185.00	1329836.98	Картометрический метод	0.1	-
44574	703185.14	1329856.79	Картометрический метод	0.1	-
44575	703179.79	1329890.30	Картометрический метод	0.1	-
44576	703176.21	1329908.24	Картометрический метод	0.1	-
44577	703170.22	1329930.82	Картометрический метод	0.1	-
44578	703168.82	1329951.27	Картометрический метод	0.1	-
44579	703170.49	1329966.37	Картометрический метод	0.1	-
44580	703162.35	1330004.24	Картометрический метод	0.1	-
44581	703151.79	1330061.99	Картометрический метод	0.1	-
44582	703151.09	1330069.91	Картометрический метод	0.1	-
44567	703176.58	1329998.94	Картометрический метод	0.1	-
44583	702372.81	1328616.16	Картометрический метод	0.1	-
44584	702368.29	1328598.71	Картометрический метод	0.1	-
44585	702364.25	1328582.49	Картометрический метод	0.1	-

2. Сведения о характерных точках границ объекта					
Обозначение характерных точек границ	Координаты, м		Метод определения координат характерной точки	Средняя квадратическая погрешность положения характерной точки (Mt), м	Описание обозначения точки на местности (при наличии)
	X	Y			
1	2	3	4	5	6
44586	702328.50	1328523.58	Картометрический метод	0.1	-
44587	702315.05	1328523.69	Картометрический метод	0.1	-
44588	702300.42	1328525.07	Картометрический метод	0.1	-
44589	702280.69	1328525.66	Картометрический метод	0.1	-
44590	702269.35	1328533.12	Картометрический метод	0.1	-
44591	702332.32	1328595.92	Картометрический метод	0.1	-
44592	702349.11	1328611.88	Картометрический метод	0.1	-
44593	702377.67	1328639.01	Картометрический метод	0.1	-
44583	702372.81	1328616.16	Картометрический метод	0.1	-
44594	703074.84	1329474.03	Картометрический метод	0.1	-
44595	703034.60	1329410.47	Картометрический метод	0.1	-
44596	703014.23	1329391.42	Картометрический метод	0.1	-
44597	702968.45	1329360.90	Картометрический метод	0.1	-
44598	702986.68	1329383.20	Картометрический метод	0.1	-
44599	702997.23	1329392.82	Картометрический метод	0.1	-
44600	703021.65	1329421.56	Картометрический метод	0.1	-
44601	703019.46	1329423.53	Картометрический метод	0.1	-
44602	703041.26	1329449.44	Картометрический метод	0.1	-
44603	703070.62	1329488.69	Картометрический метод	0.1	-
44604	703072.34	1329487.21	Картометрический метод	0.1	-
44605	703091.72	1329507.29	Картометрический метод	0.1	-
44594	703074.84	1329474.03	Картометрический метод	0.1	-
44606	702123.21	1327532.04	Картометрический метод	0.1	-
44607	702081.57	1327518.70	Картометрический метод	0.1	-
44608	702079.80	1327526.97	Картометрический метод	0.1	-

2. Сведения о характерных точках границ объекта					
Обозначение характерных точек границ	Координаты, м		Метод определения координат характерной точки	Средняя квадратическая погрешность положения характерной точки (Mt), м	Описание обозначения точки на местности (при наличии)
	X	Y			
1	2	3	4	5	6
44609	702101.16	1327532.35	Картометрический метод	0.1	-
44610	702088.13	1327568.90	Картометрический метод	0.1	-
44611	702174.79	1327546.28	Картометрический метод	0.1	-
44612	702175.46	1327542.70	Картометрический метод	0.1	-
44606	702123.21	1327532.04	Картометрический метод	0.1	-
44613	702325.44	1328488.48	Картометрический метод	0.1	-
44614	702352.02	1328413.63	Картометрический метод	0.1	-
44615	702353.26	1328392.54	Картометрический метод	0.1	-
44616	702356.37	1328371.63	Картометрический метод	0.1	-
44617	702361.31	1328351.07	Картометрический метод	0.1	-
44618	702364.49	1328323.67	Картометрический метод	0.1	-
44619	702358.08	1328324.65	Картометрический метод	0.1	-
44620	702345.95	1328337.10	Картометрический метод	0.1	-
44621	702340.92	1328333.02	Картометрический метод	0.1	-
44622	702351.07	1328318.87	Картометрический метод	0.1	-
44623	702356.70	1328287.40	Картометрический метод	0.1	-
44624	702366.82	1328237.03	Картометрический метод	0.1	-
44625	702368.45	1328204.82	Картометрический метод	0.1	-
44626	702374.93	1328204.74	Картометрический метод	0.1	-
44627	702375.13	1328224.41	Картометрический метод	0.1	-
44628	702393.69	1328176.76	Картометрический метод	0.1	-
44629	702403.38	1328168.58	Картометрический метод	0.1	-
44630	702419.25	1328120.21	Картометрический метод	0.1	-
44631	702430.85	1328090.63	Картометрический метод	0.1	-
44632	702444.05	1328060.55	Картометрический метод	0.1	-

2. Сведения о характерных точках границ объекта					
Обозначение характерных точек границ	Координаты, м		Метод определения координат характерной точки	Средняя квадратическая погрешность положения характерной точки (Mt), м	Описание обозначения точки на местности (при наличии)
	X	Y			
1	2	3	4	5	6
44633	702467.36	1328015.95	Картометрический метод	0.1	-
44634	702479.17	1327998.20	Картометрический метод	0.1	-
44635	702388.41	1328028.54	Картометрический метод	0.1	-
44636	702244.88	1328042.01	Картометрический метод	0.1	-
44637	702080.82	1328055.81	Картометрический метод	0.1	-
44638	701906.12	1328033.28	Картометрический метод	0.1	-
44639	701921.64	1328070.29	Картометрический метод	0.1	-
44640	701916.82	1328072.51	Картометрический метод	0.1	-
44641	702041.91	1328343.17	Картометрический метод	0.1	-
44642	702147.74	1328451.94	Картометрический метод	0.1	-
44643	702191.23	1328469.09	Картометрический метод	0.1	-
44644	702193.81	1328463.69	Картометрический метод	0.1	-
44645	702213.26	1328468.96	Картометрический метод	0.1	-
44646	702231.43	1328479.82	Картометрический метод	0.1	-
44647	702240.04	1328483.09	Картометрический метод	0.1	-
44648	702257.61	1328487.36	Картометрический метод	0.1	-
44649	702280.67	1328490.75	Картометрический метод	0.1	-
44650	702296.07	1328490.75	Картометрический метод	0.1	-
44651	702308.76	1328492.00	Картометрический метод	0.1	-
44613	702325.44	1328488.48	Картометрический метод	0.1	-
44652	702045.41	1327504.27	Картометрический метод	0.1	-
44653	702054.02	1327500.14	Картометрический метод	0.1	-
44654	702049.71	1327498.37	Картометрический метод	0.1	-
44655	702041.30	1327502.58	Картометрический метод	0.1	-
44656	702031.15	1327498.38	Картометрический метод	0.1	-

2. Сведения о характерных точках границ объекта					
Обозначение характерных точек границ	Координаты, м		Метод определения координат характерной точки	Средняя квадратическая погрешность положения характерной точки (Mt), м	Описание обозначения точки на местности (при наличии)
	X	Y			
1	2	3	4	5	6
44657	702027.60	1327490.83	Картометрический метод	0.1	-
44658	702024.89	1327492.12	Картометрический метод	0.1	-
44659	702027.03	1327496.66	Картометрический метод	0.1	-
44660	701970.58	1327472.79	Картометрический метод	0.1	-
44661	701799.70	1327389.41	Картометрический метод	0.1	-
44662	701800.62	1327387.48	Картометрический метод	0.1	-
44663	701748.01	1327358.78	Картометрический метод	0.1	-
44664	701719.17	1327325.94	Картометрический метод	0.1	-
44665	701710.53	1327334.23	Картометрический метод	0.1	-
44666	701728.55	1327433.13	Картометрический метод	0.1	-
44667	701731.48	1327432.48	Картометрический метод	0.1	-
44668	701771.61	1327654.14	Картометрический метод	0.1	-
44669	701768.16	1327654.76	Картометрический метод	0.1	-
44670	701771.74	1327681.45	Картометрический метод	0.1	-
44671	701773.71	1327681.03	Картометрический метод	0.1	-
44672	701791.06	1327772.69	Картометрический метод	0.1	-
44673	701801.44	1327811.02	Картометрический метод	0.1	-
44674	701860.78	1327946.99	Картометрический метод	0.1	-
44675	701889.75	1327994.25	Картометрический метод	0.1	-
44676	701906.12	1328033.28	Картометрический метод	0.1	-
44677	702080.82	1328055.81	Картометрический метод	0.1	-
44678	702244.88	1328042.01	Картометрический метод	0.1	-
44679	702388.41	1328028.54	Картометрический метод	0.1	-
44680	702479.17	1327998.20	Картометрический метод	0.1	-
44681	702490.79	1327981.30	Картометрический метод	0.1	-

2. Сведения о характерных точках границ объекта					
Обозначение характерных точек границ	Координаты, м		Метод определения координат характерной точки	Средняя квадратическая погрешность положения характерной точки (Mt), м	Описание обозначения точки на местности (при наличии)
	X	Y			
1	2	3	4	5	6
44682	702497.60	1327967.11	Картометрический метод	0.1	-
44683	702527.57	1327930.09	Картометрический метод	0.1	-
44684	702560.63	1327893.27	Картометрический метод	0.1	-
44685	702588.96	1327866.84	Картометрический метод	0.1	-
44686	702621.25	1327840.40	Картометрический метод	0.1	-
44687	702666.99	1327771.44	Картометрический метод	0.1	-
44688	702630.98	1327705.33	Картометрический метод	0.1	-
44689	702609.23	1327674.56	Картометрический метод	0.1	-
44690	702591.80	1327658.56	Картометрический метод	0.1	-
44691	702573.18	1327646.61	Картометрический метод	0.1	-
44692	702553.17	1327638.00	Картометрический метод	0.1	-
44693	702524.67	1327629.93	Картометрический метод	0.1	-
44694	702488.56	1327621.65	Картометрический метод	0.1	-
44695	702490.58	1327615.13	Картометрический метод	0.1	-
44696	702217.58	1327551.79	Картометрический метод	0.1	-
44697	702201.06	1327547.80	Картометрический метод	0.1	-
44698	702198.42	1327547.19	Картометрический метод	0.1	-
44699	702195.87	1327546.91	Картометрический метод	0.1	-
44700	702198.06	1327538.09	Картометрический метод	0.1	-
44701	702177.16	1327533.47	Картометрический метод	0.1	-
44702	702175.46	1327542.70	Картометрический метод	0.1	-
44703	702174.79	1327546.28	Картометрический метод	0.1	-
44704	702088.13	1327568.90	Картометрический метод	0.1	-
44705	702101.16	1327532.35	Картометрический метод	0.1	-
44706	702079.80	1327526.97	Картометрический метод	0.1	-

2. Сведения о характерных точках границ объекта					
Обозначение характерных точек границ	Координаты, м		Метод определения координат характерной точки	Средняя квадратическая погрешность положения характерной точки (Mt), м	Описание обозначения точки на местности (при наличии)
	X	Y			
1	2	3	4	5	6
44707	702081.57	1327518.70	Картометрический метод	0.1	-
44708	702075.68	1327516.81	Картометрический метод	0.1	-
44652	702045.41	1327504.27	Картометрический метод	0.1	-
44709	693636.94	1351302.58	Картометрический метод	0.1	-
44710	693560.59	1351329.93	Картометрический метод	0.1	-
44711	693527.83	1351340.15	Картометрический метод	0.1	-
44712	693526.92	1351336.34	Картометрический метод	0.1	-
44713	693453.46	1351352.02	Картометрический метод	0.1	-
44714	693262.87	1351387.88	Картометрический метод	0.1	-
44715	693261.25	1351379.36	Картометрический метод	0.1	-
44716	693226.34	1351385.98	Картометрический метод	0.1	-
44717	693218.30	1351387.19	Картометрический метод	0.1	-
44718	693187.72	1351391.17	Картометрический метод	0.1	-
44719	693119.09	1351402.90	Картометрический метод	0.1	-
44720	693009.48	1351418.85	Картометрический метод	0.1	-
44721	692949.55	1351417.80	Картометрический метод	0.1	-
44722	692950.91	1351436.63	Картометрический метод	0.1	-
44723	692938.10	1351439.30	Картометрический метод	0.1	-
44724	692938.90	1351447.02	Картометрический метод	0.1	-
44725	692830.63	1351454.90	Картометрический метод	0.1	-
44726	692591.25	1351482.38	Картометрический метод	0.1	-
44727	692548.13	1351483.30	Картометрический метод	0.1	-
44728	692428.79	1351475.98	Картометрический метод	0.1	-
44729	692403.13	1351471.83	Картометрический метод	0.1	-
44730	692342.74	1351462.13	Картометрический метод	0.1	-

2. Сведения о характерных точках границ объекта					
Обозначение характерных точек границ	Координаты, м		Метод определения координат характерной точки	Средняя квадратическая погрешность положения характерной точки (Mt), м	Описание обозначения точки на местности (при наличии)
	X	Y			
1	2	3	4	5	6
44731	692239.57	1351446.99	Картометрический метод	0.1	-
44732	692133.89	1351431.27	Картометрический метод	0.1	-
44733	691949.54	1351406.44	Картометрический метод	0.1	-
44734	691922.85	1351402.83	Картометрический метод	0.1	-
44735	691923.69	1351382.79	Картометрический метод	0.1	-
44736	691892.29	1351385.86	Картометрический метод	0.1	-
44737	691889.18	1351386.19	Картометрический метод	0.1	-
44738	691885.40	1351386.80	Картометрический метод	0.1	-
44739	691809.45	1351394.33	Картометрический метод	0.1	-
44740	691711.29	1351437.33	Картометрический метод	0.1	-
44741	691680.07	1351466.03	Картометрический метод	0.1	-
44742	691674.69	1351471.02	Картометрический метод	0.1	-
44743	691622.69	1351519.19	Картометрический метод	0.1	-
44744	691588.10	1351580.05	Картометрический метод	0.1	-
44745	691556.84	1351635.05	Картометрический метод	0.1	-
44746	691431.65	1351881.17	Картометрический метод	0.1	-
44747	691388.81	1351976.69	Картометрический метод	0.1	-
44748	691357.15	1352047.26	Картометрический метод	0.1	-
44749	691340.99	1352084.86	Картометрический метод	0.1	-
44750	691287.98	1352251.02	Картометрический метод	0.1	-
44751	691270.31	1352289.85	Картометрический метод	0.1	-
44752	691222.36	1352556.13	Картометрический метод	0.1	-
44753	691199.60	1352619.09	Картометрический метод	0.1	-
44754	691174.28	1352694.23	Картометрический метод	0.1	-
44755	691146.55	1352844.00	Картометрический метод	0.1	-

2. Сведения о характерных точках границ объекта					
Обозначение характерных точек границ	Координаты, м		Метод определения координат характерной точки	Средняя квадратическая погрешность положения характерной точки (Mt), м	Описание обозначения точки на местности (при наличии)
	X	Y			
1	2	3	4	5	6
44756	691138.22	1352888.64	Картометрический метод	0.1	-
44757	691114.26	1352982.94	Картометрический метод	0.1	-
44758	691081.73	1353039.23	Картометрический метод	0.1	-
44759	691030.74	1353080.26	Картометрический метод	0.1	-
44760	690955.78	1353124.35	Картометрический метод	0.1	-
44761	690881.74	1353174.88	Картометрический метод	0.1	-
44762	690848.54	1353190.65	Картометрический метод	0.1	-
44763	690777.87	1353203.88	Картометрический метод	0.1	-
44764	690654.23	1353205.13	Картометрический метод	0.1	-
44765	690597.05	1353235.65	Картометрический метод	0.1	-
44766	690552.90	1353277.97	Картометрический метод	0.1	-
44767	690532.41	1353288.79	Картометрический метод	0.1	-
44768	690510.79	1353293.94	Картометрический метод	0.1	-
44769	690417.07	1353293.22	Картометрический метод	0.1	-
44770	690372.14	1353297.37	Картометрический метод	0.1	-
44771	690338.50	1353311.80	Картометрический метод	0.1	-
44772	690319.61	1353322.52	Картометрический метод	0.1	-
44773	690294.29	1353332.67	Картометрический метод	0.1	-
44774	690127.53	1353413.05	Картометрический метод	0.1	-
44775	689974.62	1353596.14	Картометрический метод	0.1	-
44776	689943.80	1353644.72	Картометрический метод	0.1	-
44777	689880.81	1353722.09	Картометрический метод	0.1	-
44778	689795.68	1353815.32	Картометрический метод	0.1	-
44779	689740.38	1353861.45	Картометрический метод	0.1	-
44780	689666.54	1353908.58	Картометрический метод	0.1	-

2. Сведения о характерных точках границ объекта					
Обозначение характерных точек границ	Координаты, м		Метод определения координат характерной точки	Средняя квадратическая погрешность положения характерной точки (Mt), м	Описание обозначения точки на местности (при наличии)
	X	Y			
1	2	3	4	5	6
44781	689626.88	1353925.83	Картометрический метод	0.1	-
44782	689571.92	1353936.28	Картометрический метод	0.1	-
44783	689510.14	1354001.53	Картометрический метод	0.1	-
44784	689295.08	1354227.84	Картометрический метод	0.1	-
44785	689282.10	1354240.12	Картометрический метод	0.1	-
44786	689093.00	1354440.55	Картометрический метод	0.1	-
44787	688929.06	1354705.02	Картометрический метод	0.1	-
44788	688825.80	1354871.55	Картометрический метод	0.1	-
44789	688818.66	1354891.45	Картометрический метод	0.1	-
44790	688728.93	1355142.84	Картометрический метод	0.1	-
44791	688735.73	1355338.96	Картометрический метод	0.1	-
44792	688749.53	1355375.40	Картометрический метод	0.1	-
44793	688799.07	1355506.09	Картометрический метод	0.1	-
44794	688894.95	1355686.26	Картометрический метод	0.1	-
44795	688918.35	1355813.69	Картометрический метод	0.1	-
44796	688906.55	1355917.17	Картометрический метод	0.1	-
44797	688801.25	1356344.20	Картометрический метод	0.1	-
44798	688617.74	1356729.71	Картометрический метод	0.1	-
44799	688574.83	1356904.54	Картометрический метод	0.1	-
44800	688653.94	1357191.55	Картометрический метод	0.1	-
44801	688756.44	1357326.90	Картометрический метод	0.1	-
44802	689111.48	1357678.13	Картометрический метод	0.1	-
44803	689845.91	1358398.58	Картометрический метод	0.1	-
44804	689902.11	1358534.29	Картометрический метод	0.1	-
44805	689868.91	1358647.00	Картометрический метод	0.1	-

2. Сведения о характерных точках границ объекта					
Обозначение характерных точек границ	Координаты, м		Метод определения координат характерной точки	Средняя квадратическая погрешность положения характерной точки (Mt), м	Описание обозначения точки на местности (при наличии)
	X	Y			
1	2	3	4	5	6
44806	689688.52	1358932.32	Картометрический метод	0.1	-
44807	689443.74	1359317.11	Картометрический метод	0.1	-
44808	689366.69	1359439.04	Картометрический метод	0.1	-
44809	689319.78	1359595.47	Картометрический метод	0.1	-
44810	689319.15	1359618.98	Картометрический метод	0.1	-
44811	689310.81	1359950.98	Картометрический метод	0.1	-
44812	689385.05	1360323.06	Картометрический метод	0.1	-
44813	689402.02	1360475.38	Картометрический метод	0.1	-
44814	689376.74	1360625.28	Картометрический метод	0.1	-
44815	689030.85	1362150.67	Картометрический метод	0.1	-
44816	689042.85	1362356.61	Картометрический метод	0.1	-
44817	689106.72	1362479.09	Картометрический метод	0.1	-
44818	689190.78	1362559.38	Картометрический метод	0.1	-
44819	689256.43	1362612.13	Картометрический метод	0.1	-
44820	689211.12	1362623.12	Картометрический метод	0.1	-
44821	689146.01	1362632.32	Картометрический метод	0.1	-
44822	688942.78	1362686.89	Картометрический метод	0.1	-
44823	688854.14	1362712.91	Картометрический метод	0.1	-
44824	688800.19	1362733.58	Картометрический метод	0.1	-
44825	688741.77	1362762.92	Картометрический метод	0.1	-
44826	688694.95	1362792.21	Картометрический метод	0.1	-
44827	688647.78	1362828.63	Картометрический метод	0.1	-
44828	688597.37	1362877.65	Картометрический метод	0.1	-
44829	688562.90	1362918.85	Картометрический метод	0.1	-
44830	688509.45	1362995.32	Картометрический метод	0.1	-

2. Сведения о характерных точках границ объекта					
Обозначение характерных точек границ	Координаты, м		Метод определения координат характерной точки	Средняя квадратическая погрешность положения характерной точки (Mt), м	Описание обозначения точки на местности (при наличии)
	X	Y			
1	2	3	4	5	6
44831	688399.47	1363163.47	Картометрический метод	0.1	-
44832	688371.26	1363205.54	Картометрический метод	0.1	-
44833	688347.95	1363234.48	Картометрический метод	0.1	-
44834	688317.51	1363264.14	Картометрический метод	0.1	-
44835	688290.59	1363284.42	Картометрический метод	0.1	-
44836	688256.99	1363303.52	Картометрический метод	0.1	-
44837	688227.68	1363315.94	Картометрический метод	0.1	-
44838	688188.13	1363326.91	Картометрический метод	0.1	-
44839	688146.78	1363333.54	Картометрический метод	0.1	-
44840	688101.31	1363335.64	Картометрический метод	0.1	-
44841	687964.05	1363339.15	Картометрический метод	0.1	-
44842	687601.02	1363348.63	Картометрический метод	0.1	-
44843	687493.86	1363362.57	Картометрический метод	0.1	-
44844	687426.71	1363381.86	Картометрический метод	0.1	-
44845	687364.56	1363410.67	Картометрический метод	0.1	-
44846	687322.39	1363436.66	Картометрический метод	0.1	-
44847	687265.50	1363482.00	Картометрический метод	0.1	-
44848	687216.77	1363531.49	Картометрический метод	0.1	-
44849	687121.27	1363633.69	Картометрический метод	0.1	-
44850	687092.92	1363663.41	Картометрический метод	0.1	-
44851	687063.01	1363691.36	Картометрический метод	0.1	-
44852	687037.43	1363710.87	Картометрический метод	0.1	-
44853	687006.64	1363728.24	Картометрический метод	0.1	-
44854	686970.93	1363743.06	Картометрический метод	0.1	-
44855	686932.05	1363753.70	Картометрический метод	0.1	-

2. Сведения о характерных точках границ объекта					
Обозначение характерных точек границ	Координаты, м		Метод определения координат характерной точки	Средняя квадратическая погрешность положения характерной точки (Mt), м	Описание обозначения точки на местности (при наличии)
	X	Y			
1	2	3	4	5	6
44856	686898.73	1363758.21	Картометрический метод	0.1	-
44857	686863.65	1363759.32	Картометрический метод	0.1	-
44858	686824.05	1363755.50	Картометрический метод	0.1	-
44859	686761.19	1363745.79	Картометрический метод	0.1	-
44860	686719.65	1363738.91	Картометрический метод	0.1	-
44861	686656.82	1363732.54	Картометрический метод	0.1	-
44862	686592.64	1363733.95	Картометрический метод	0.1	-
44863	686524.88	1363742.74	Картометрический метод	0.1	-
44864	686335.63	1363772.88	Картометрический метод	0.1	-
44865	686146.91	1363803.41	Картометрический метод	0.1	-
44866	686075.50	1363816.48	Картометрический метод	0.1	-
44867	686020.95	1363833.11	Картометрический метод	0.1	-
44868	685960.84	1363859.38	Картометрический метод	0.1	-
44869	685907.98	1363891.02	Картометрический метод	0.1	-
44870	685854.12	1363934.21	Картометрический метод	0.1	-
44871	685822.77	1363962.05	Картометрический метод	0.1	-
44872	685798.08	1363984.72	Картометрический метод	0.1	-
44873	685757.30	1364021.55	Картометрический метод	0.1	-
44874	685732.19	1364041.92	Картометрический метод	0.1	-
44875	685699.76	1364065.46	Картометрический метод	0.1	-
44876	685666.10	1364084.51	Картометрический метод	0.1	-
44877	685633.06	1364099.06	Картометрический метод	0.1	-
44878	685121.52	1364250.60	Картометрический метод	0.1	-
44879	684905.80	1364313.84	Картометрический метод	0.1	-
44880	684915.65	1364347.44	Картометрический метод	0.1	-

2. Сведения о характерных точках границ объекта					
Обозначение характерных точек границ	Координаты, м		Метод определения координат характерной точки	Средняя квадратическая погрешность положения характерной точки (Mt), м	Описание обозначения точки на местности (при наличии)
	X	Y			
1	2	3	4	5	6
44881	684687.06	1364413.92	Картометрический метод	0.1	-
44882	684547.86	1364449.15	Картометрический метод	0.1	-
44883	684383.57	1364459.46	Картометрический метод	0.1	-
44884	684240.61	1364460.21	Картометрический метод	0.1	-
44885	684240.20	1364425.21	Картометрический метод	0.1	-
44886	683944.27	1364427.48	Картометрический метод	0.1	-
44887	683774.75	1364426.05	Картометрический метод	0.1	-
44888	683668.86	1364437.13	Картометрический метод	0.1	-
44889	683636.04	1364443.18	Картометрический метод	0.1	-
44890	683601.76	1364453.75	Картометрический метод	0.1	-
44891	683537.55	1364481.43	Картометрический метод	0.1	-
44892	683490.47	1364512.76	Картометрический метод	0.1	-
44893	683455.51	1364541.82	Картометрический метод	0.1	-
44894	683404.14	1364601.11	Картометрический метод	0.1	-
44895	683369.99	1364657.07	Картометрический метод	0.1	-
44896	683344.98	1364720.06	Картометрический метод	0.1	-
44897	683333.15	1364776.67	Картометрический метод	0.1	-
44898	683332.53	1364862.12	Картометрический метод	0.1	-
44899	683340.26	1364920.27	Картометрический метод	0.1	-
44900	683407.25	1365068.79	Картометрический метод	0.1	-
44901	683565.07	1365257.07	Картометрический метод	0.1	-
44902	683558.06	1365325.32	Картометрический метод	0.1	-
44903	683562.74	1365425.75	Картометрический метод	0.1	-
44904	683523.17	1365475.63	Картометрический метод	0.1	-
44905	683485.36	1365557.19	Картометрический метод	0.1	-

2. Сведения о характерных точках границ объекта					
Обозначение характерных точек границ	Координаты, м		Метод определения координат характерной точки	Средняя квадратическая погрешность положения характерной точки (Mt), м	Описание обозначения точки на местности (при наличии)
	X	Y			
1	2	3	4	5	6
44906	683403.49	1365576.50	Картометрический метод	0.1	-
44907	683303.33	1365567.69	Картометрический метод	0.1	-
44908	683046.39	1365524.75	Картометрический метод	0.1	-
44909	682976.80	1365514.74	Картометрический метод	0.1	-
44910	682920.74	1365511.14	Картометрический метод	0.1	-
44911	682862.49	1365515.53	Картометрический метод	0.1	-
44912	682806.12	1365525.55	Картометрический метод	0.1	-
44913	682754.32	1365542.61	Картометрический метод	0.1	-
44914	682700.45	1365567.69	Картометрический метод	0.1	-
44915	682654.88	1365597.16	Картометрический метод	0.1	-
44916	682610.54	1365631.41	Картометрический метод	0.1	-
44917	682568.71	1365679.61	Картометрический метод	0.1	-
44918	682535.14	1365723.69	Картометрический метод	0.1	-
44919	682496.65	1365700.40	Картометрический метод	0.1	-
44920	682450.83	1365773.27	Картометрический метод	0.1	-
44921	682324.58	1366002.35	Картометрический метод	0.1	-
44922	682176.12	1366270.25	Картометрический метод	0.1	-
44923	682116.60	1366323.61	Картометрический метод	0.1	-
44924	682074.21	1366354.86	Картометрический метод	0.1	-
44925	682023.85	1366374.36	Картометрический метод	0.1	-
44926	681975.59	1366391.96	Картометрический метод	0.1	-
44927	681682.76	1366420.84	Картометрический метод	0.1	-
44928	681295.14	1366459.34	Картометрический метод	0.1	-
44929	681100.96	1366478.52	Картометрический метод	0.1	-
44930	680997.51	1366485.10	Картометрический метод	0.1	-

2. Сведения о характерных точках границ объекта					
Обозначение характерных точек границ	Координаты, м		Метод определения координат характерной точки	Средняя квадратическая погрешность положения характерной точки (Mt), м	Описание обозначения точки на местности (при наличии)
	X	Y			
1	2	3	4	5	6
44931	680910.08	1366482.20	Картометрический метод	0.1	-
44932	680786.22	1366464.22	Картометрический метод	0.1	-
44933	680521.51	1366416.95	Картометрический метод	0.1	-
44934	680233.56	1366375.56	Картометрический метод	0.1	-
44935	680115.36	1366394.98	Картометрический метод	0.1	-
44936	679996.79	1366391.83	Картометрический метод	0.1	-
44937	679947.56	1366394.02	Картометрический метод	0.1	-
44938	679901.65	1366399.06	Картометрический метод	0.1	-
44939	679849.81	1366410.11	Картометрический метод	0.1	-
44940	679796.92	1366426.94	Картометрический метод	0.1	-
44941	679702.29	1366469.50	Картометрический метод	0.1	-
44942	679659.88	1366489.55	Картометрический метод	0.1	-
44943	679625.94	1366503.62	Картометрический метод	0.1	-
44944	679570.73	1366517.64	Картометрический метод	0.1	-
44945	679521.68	1366523.75	Картометрический метод	0.1	-
44946	679433.68	1366526.99	Картометрический метод	0.1	-
44947	679228.81	1366533.30	Картометрический метод	0.1	-
44948	679092.72	1366537.71	Картометрический метод	0.1	-
44949	679026.22	1366540.86	Картометрический метод	0.1	-
44950	678976.64	1366554.65	Картометрический метод	0.1	-
44951	678927.78	1366563.95	Картометрический метод	0.1	-
44952	678871.22	1366580.49	Картометрический метод	0.1	-
44953	678806.82	1366608.46	Картометрический метод	0.1	-
44954	678763.21	1366634.08	Картометрический метод	0.1	-
44955	678679.42	1366685.27	Картометрический метод	0.1	-

2. Сведения о характерных точках границ объекта					
Обозначение характерных точек границ	Координаты, м		Метод определения координат характерной точки	Средняя квадратическая погрешность положения характерной точки (Mt), м	Описание обозначения точки на местности (при наличии)
	X	Y			
1	2	3	4	5	6
44956	678638.88	1366710.97	Картометрический метод	0.1	-
44957	678529.70	1366779.98	Картометрический метод	0.1	-
44958	678431.62	1366840.98	Картометрический метод	0.1	-
44959	678348.01	1366871.14	Картометрический метод	0.1	-
44960	678276.09	1366909.95	Картометрический метод	0.1	-
44961	678264.69	1366848.76	Картометрический метод	0.1	-
44962	678155.35	1366863.73	Картометрический метод	0.1	-
44963	678129.72	1366929.82	Картометрический метод	0.1	-
44964	678001.36	1366912.62	Картометрический метод	0.1	-
44965	677940.67	1366908.36	Картометрический метод	0.1	-
44966	677889.40	1366909.41	Картометрический метод	0.1	-
44967	677818.64	1366906.33	Картометрический метод	0.1	-
44968	677604.73	1366906.87	Картометрический метод	0.1	-
44969	677558.07	1366907.70	Картометрический метод	0.1	-
44970	677492.53	1366902.13	Картометрический метод	0.1	-
44971	677501.85	1366866.04	Картометрический метод	0.1	-
44972	677230.72	1366801.26	Картометрический метод	0.1	-
44973	677173.54	1366781.78	Картометрический метод	0.1	-
44974	677126.54	1366759.81	Картометрический метод	0.1	-
44975	677060.29	1366735.51	Картометрический метод	0.1	-
44976	677029.06	1366788.11	Картометрический метод	0.1	-
44977	676686.63	1366599.48	Картометрический метод	0.1	-
44978	676645.76	1366563.17	Картометрический метод	0.1	-
44979	676665.38	1366495.21	Картометрический метод	0.1	-
44980	676668.12	1366485.71	Картометрический метод	0.1	-

2. Сведения о характерных точках границ объекта					
Обозначение характерных точек границ	Координаты, м		Метод определения координат характерной точки	Средняя квадратическая погрешность положения характерной точки (Mt), м	Описание обозначения точки на местности (при наличии)
	X	Y			
1	2	3	4	5	6
44981	676600.26	1366412.10	Картометрический метод	0.1	-
44982	676548.34	1366364.38	Картометрический метод	0.1	-
44983	676580.55	1366325.61	Картометрический метод	0.1	-
44984	676519.24	1366287.18	Картометрический метод	0.1	-
44985	676432.66	1366258.81	Картометрический метод	0.1	-
44986	676332.90	1366253.04	Картометрический метод	0.1	-
44987	676235.14	1366277.27	Картометрический метод	0.1	-
44988	676261.33	1366320.65	Картометрический метод	0.1	-
44989	676201.95	1366349.51	Картометрический метод	0.1	-
44990	676135.67	1366411.85	Картометрический метод	0.1	-
44991	676087.96	1366477.82	Картометрический метод	0.1	-
44992	676070.72	1366542.69	Картометрический метод	0.1	-
44993	676060.54	1366620.93	Картометрический метод	0.1	-
44994	676079.77	1366685.65	Картометрический метод	0.1	-
44995	676079.95	1366686.27	Картометрический метод	0.1	-
44996	676109.08	1366752.96	Картометрический метод	0.1	-
44997	676158.86	1366816.92	Картометрический метод	0.1	-
44998	676201.43	1366760.96	Картометрический метод	0.1	-
44999	676246.33	1366796.30	Картометрический метод	0.1	-
45000	676290.55	1366819.08	Картометрический метод	0.1	-
45001	676339.50	1366842.54	Картометрический метод	0.1	-
45002	676376.74	1366862.70	Картометрический метод	0.1	-
45003	676411.55	1366888.33	Картометрический метод	0.1	-
45004	676443.28	1366922.04	Картометрический метод	0.1	-
45005	676469.29	1366961.29	Картометрический метод	0.1	-

2. Сведения о характерных точках границ объекта					
Обозначение характерных точек границ	Координаты, м		Метод определения координат характерной точки	Средняя квадратическая погрешность положения характерной точки (Mt), м	Описание обозначения точки на местности (при наличии)
	X	Y			
1	2	3	4	5	6
45006	676408.45	1366996.20	Картометрический метод	0.1	-
45007	676430.85	1367043.50	Картометрический метод	0.1	-
45008	676445.85	1367077.46	Картометрический метод	0.1	-
45009	676466.54	1367121.34	Картометрический метод	0.1	-
45010	676499.56	1367181.13	Картометрический метод	0.1	-
45011	676526.74	1367224.37	Картометрический метод	0.1	-
45012	676616.09	1367360.11	Картометрический метод	0.1	-
45013	676646.84	1367402.70	Картометрический метод	0.1	-
45014	676659.65	1367427.42	Картометрический метод	0.1	-
45015	676672.16	1367466.52	Картометрический метод	0.1	-
45016	676684.42	1367549.06	Картометрический метод	0.1	-
45017	676682.42	1367584.00	Картометрический метод	0.1	-
45018	676674.25	1367626.28	Картометрический метод	0.1	-
45019	676662.75	1367663.10	Картометрический метод	0.1	-
45020	676646.11	1367706.43	Картометрический метод	0.1	-
45021	676592.29	1367841.78	Картометрический метод	0.1	-
45022	676565.20	1367909.76	Картометрический метод	0.1	-
45023	676651.09	1367971.08	Картометрический метод	0.1	-
45024	676749.03	1367995.89	Картометрический метод	0.1	-
45025	676783.80	1367917.68	Картометрический метод	0.1	-
45026	676864.95	1367687.36	Картометрический метод	0.1	-
45027	676882.01	1367599.67	Картометрический метод	0.1	-
45028	676884.41	1367546.30	Картометрический метод	0.1	-
45029	676867.02	1367421.45	Картометрический метод	0.1	-
45030	676841.95	1367345.16	Картометрический метод	0.1	-

2. Сведения о характерных точках границ объекта					
Обозначение характерных точек границ	Координаты, м		Метод определения координат характерной точки	Средняя квадратическая погрешность положения характерной точки (Mt), м	Описание обозначения точки на местности (при наличии)
	X	Y			
1	2	3	4	5	6
45031	676816.44	1367296.53	Картометрический метод	0.1	-
45032	676778.23	1367243.03	Картометрический метод	0.1	-
45033	676829.24	1367096.42	Картометрический метод	0.1	-
45034	676949.81	1366969.78	Картометрический метод	0.1	-
45035	677088.08	1366947.43	Картометрический метод	0.1	-
45036	677196.04	1366926.56	Картометрический метод	0.1	-
45037	677268.67	1366944.46	Картометрический метод	0.1	-
45038	677469.84	1366990.08	Картометрический метод	0.1	-
45039	677537.72	1367006.98	Картометрический метод	0.1	-
45040	677588.90	1367012.35	Картометрический метод	0.1	-
45041	677637.38	1367014.79	Картометрический метод	0.1	-
45042	677694.71	1367013.27	Картометрический метод	0.1	-
45043	677761.95	1367003.45	Картометрический метод	0.1	-
45044	677832.28	1366990.22	Картометрический метод	0.1	-
45045	677895.12	1366977.73	Картометрический метод	0.1	-
45046	677942.74	1366973.52	Картометрический метод	0.1	-
45047	678001.73	1366981.58	Картометрический метод	0.1	-
45048	678044.99	1366995.37	Картометрический метод	0.1	-
45049	678100.82	1367004.32	Картометрический метод	0.1	-
45050	678184.13	1367016.17	Картометрический метод	0.1	-
45051	678239.26	1367011.65	Картометрический метод	0.1	-
45052	678292.35	1366997.26	Картометрический метод	0.1	-
45053	678337.41	1366979.38	Картометрический метод	0.1	-
45054	678389.25	1366950.58	Картометрический метод	0.1	-
45055	678558.17	1366843.57	Картометрический метод	0.1	-

2. Сведения о характерных точках границ объекта					
Обозначение характерных точек границ	Координаты, м		Метод определения координат характерной точки	Средняя квадратическая погрешность положения характерной точки (Mt), м	Описание обозначения точки на местности (при наличии)
	X	Y			
1	2	3	4	5	6
45056	678669.00	1366774.74	Картометрический метод	0.1	-
45057	678716.46	1366744.68	Картометрический метод	0.1	-
45058	678798.96	1366694.30	Картометрический метод	0.1	-
45059	678838.68	1366670.82	Картометрический метод	0.1	-
45060	678895.04	1366646.33	Картометрический метод	0.1	-
45061	678943.00	1366632.29	Картометрический метод	0.1	-
45062	678983.87	1366624.30	Картометрический метод	0.1	-
45063	679030.48	1366620.76	Картометрический метод	0.1	-
45064	679095.73	1366617.67	Картометрический метод	0.1	-
45065	679276.26	1366611.90	Картометрический метод	0.1	-
45066	679393.73	1366608.27	Картометрический метод	0.1	-
45067	679486.13	1366605.41	Картометрический метод	0.1	-
45068	679532.29	1366603.21	Картометрический метод	0.1	-
45069	679585.33	1366596.29	Картометрический метод	0.1	-
45070	679654.62	1366578.31	Картометрический метод	0.1	-
45071	679691.94	1366562.85	Картометрический метод	0.1	-
45072	679748.07	1366536.29	Картометрический метод	0.1	-
45073	679825.00	1366501.86	Картометрический метод	0.1	-
45074	679861.43	1366489.92	Картометрический метод	0.1	-
45075	679912.92	1366478.27	Картометрический метод	0.1	-
45076	679954.14	1366473.74	Картометрический метод	0.1	-
45077	680004.61	1366472.31	Картометрический метод	0.1	-
45078	680099.46	1366483.54	Картометрический метод	0.1	-
45079	680210.58	1366503.49	Картометрический метод	0.1	-
45080	680496.79	1366554.74	Картометрический метод	0.1	-

2. Сведения о характерных точках границ объекта					
Обозначение характерных точек границ	Координаты, м		Метод определения координат характерной точки	Средняя квадратическая погрешность положения характерной точки (Mt), м	Описание обозначения точки на местности (при наличии)
	X	Y			
1	2	3	4	5	6
45081	680489.36	1366624.52	Картометрический метод	0.1	-
45082	680749.52	1366670.96	Картометрический метод	0.1	-
45083	680892.22	1366691.44	Картометрический метод	0.1	-
45084	681004.56	1366694.97	Картометрический метод	0.1	-
45085	681195.44	1366680.23	Картометрический метод	0.1	-
45086	681315.84	1366668.32	Картометрический метод	0.1	-
45087	681703.39	1366629.82	Картометрический метод	0.1	-
45088	681696.51	1366560.16	Картометрический метод	0.1	-
45089	681989.56	1366532.16	Картометрический метод	0.1	-
45090	682051.93	1366521.70	Картометрический метод	0.1	-
45091	682120.26	1366510.32	Картометрический метод	0.1	-
45092	682149.50	1366574.14	Картометрический метод	0.1	-
45093	682198.46	1366539.00	Картометрический метод	0.1	-
45094	682248.09	1366501.69	Картометрический метод	0.1	-
45095	682294.31	1366454.88	Картометрический метод	0.1	-
45096	682349.90	1366369.24	Картометрический метод	0.1	-
45097	682396.39	1366286.16	Картометрический метод	0.1	-
45098	682499.71	1366098.92	Картометрический метод	0.1	-
45099	682626.05	1365869.70	Картометрический метод	0.1	-
45100	682667.60	1365798.73	Картометрический метод	0.1	-
45101	682609.63	1365759.51	Картометрический метод	0.1	-
45102	682634.95	1365724.74	Картометрический метод	0.1	-
45103	682664.93	1365692.75	Картометрический метод	0.1	-
45104	682672.37	1365686.53	Картометрический метод	0.1	-
45105	682701.90	1365661.87	Картометрический метод	0.1	-

2. Сведения о характерных точках границ объекта					
Обозначение характерных точек границ	Координаты, м		Метод определения координат характерной точки	Средняя квадратическая погрешность положения характерной точки (Mt), м	Описание обозначения точки на местности (при наличии)
	X	Y			
1	2	3	4	5	6
45106	682739.83	1365637.32	Картометрический метод	0.1	-
45107	682783.06	1365617.26	Картометрический метод	0.1	-
45108	682822.84	1365603.78	Картометрический метод	0.1	-
45109	682873.37	1365594.79	Картометрический метод	0.1	-
45110	682922.10	1365591.13	Картометрический метод	0.1	-
45111	682968.35	1365594.28	Картометрический метод	0.1	-
45112	683033.27	1365603.66	Картометрический метод	0.1	-
45113	683298.39	1365647.75	Картометрический метод	0.1	-
45114	683351.76	1365654.47	Картометрический метод	0.1	-
45115	683408.13	1365656.37	Картометрический метод	0.1	-
45116	683462.52	1365648.48	Картометрический метод	0.1	-
45117	683512.43	1365632.47	Картометрический метод	0.1	-
45118	683563.01	1365606.12	Картометрический метод	0.1	-
45119	683599.76	1365666.91	Картометрический метод	0.1	-
45120	683651.12	1365627.65	Картометрический метод	0.1	-
45121	683695.41	1365580.38	Картометрический метод	0.1	-
45122	683737.47	1365520.14	Картометрический метод	0.1	-
45123	683762.32	1365464.28	Картометрический метод	0.1	-
45124	683779.51	1365402.04	Картометрический метод	0.1	-
45125	683786.19	1365324.41	Картометрический метод	0.1	-
45126	683781.67	1365277.66	Картометрический метод	0.1	-
45127	683763.10	1365200.19	Картометрический метод	0.1	-
45128	683692.44	1365105.55	Картометрический метод	0.1	-
45129	683646.31	1365052.63	Картометрический метод	0.1	-
45130	683611.88	1365020.38	Картометрический метод	0.1	-

2. Сведения о характерных точках границ объекта					
Обозначение характерных точек границ	Координаты, м		Метод определения координат характерной точки	Средняя квадратическая погрешность положения характерной точки (Mt), м	Описание обозначения точки на местности (при наличии)
	X	Y			
1	2	3	4	5	6
45131	683552.30	1364916.11	Картометрический метод	0.1	-
45132	683537.43	1364857.98	Картометрический метод	0.1	-
45133	683539.19	1364776.70	Картометрический метод	0.1	-
45134	683572.96	1364710.98	Картометрический метод	0.1	-
45135	683613.76	1364670.52	Картометрический метод	0.1	-
45136	683669.48	1364642.82	Картометрический метод	0.1	-
45137	683699.85	1364635.24	Картометрический метод	0.1	-
45138	683765.07	1364630.40	Картометрический метод	0.1	-
45139	683848.19	1364629.48	Картометрический метод	0.1	-
45140	683988.83	1364628.07	Картометрический метод	0.1	-
45141	684199.14	1364626.05	Картометрический метод	0.1	-
45142	684386.94	1364624.42	Картометрический метод	0.1	-
45143	684385.80	1364568.44	Картометрический метод	0.1	-
45144	684472.64	1364551.78	Картометрический метод	0.1	-
45145	684562.39	1364541.01	Картометрический метод	0.1	-
45146	684636.51	1364526.42	Картометрический метод	0.1	-
45147	684713.49	1364505.17	Картометрический метод	0.1	-
45148	684817.41	1364475.02	Картометрический метод	0.1	-
45149	684949.05	1364436.66	Картометрический метод	0.1	-
45150	684962.00	1364505.78	Картометрический метод	0.1	-
45151	685177.46	1364442.63	Картометрический метод	0.1	-
45152	685211.99	1364432.57	Картометрический метод	0.1	-
45153	685643.30	1364306.71	Картометрический метод	0.1	-
45154	685709.48	1364283.89	Картометрический метод	0.1	-
45155	685750.55	1364265.82	Картометрический метод	0.1	-

2. Сведения о характерных точках границ объекта					
Обозначение характерных точек границ	Координаты, м		Метод определения координат характерной точки	Средняя квадратическая погрешность положения характерной точки (Mt), м	Описание обозначения точки на местности (при наличии)
	X	Y			
1	2	3	4	5	6
45156	685809.23	1364232.85	Картометрический метод	0.1	-
45157	685855.12	1364199.71	Картометрический метод	0.1	-
45158	685884.35	1364176.04	Картометрический метод	0.1	-
45159	685933.35	1364132.11	Картометрический метод	0.1	-
45160	685958.05	1364109.43	Картометрический метод	0.1	-
45161	685986.53	1364084.16	Картометрический метод	0.1	-
45162	686053.06	1364036.89	Картометрический метод	0.1	-
45163	686124.06	1364010.54	Картометрический метод	0.1	-
45164	686179.12	1364000.84	Картометрический метод	0.1	-
45165	686367.48	1363970.38	Картометрический метод	0.1	-
45166	686555.15	1363940.50	Картометрический метод	0.1	-
45167	686611.37	1363933.14	Картометрический метод	0.1	-
45168	686644.85	1363932.24	Картометрический метод	0.1	-
45169	686686.66	1363936.23	Картометрический метод	0.1	-
45170	686849.33	1363958.81	Картометрический метод	0.1	-
45171	686914.51	1363957.59	Картометрический метод	0.1	-
45172	686977.47	1363948.47	Картометрический метод	0.1	-
45173	687032.15	1363933.45	Картометрический метод	0.1	-
45174	687086.46	1363911.63	Картометрический метод	0.1	-
45175	687140.62	1363882.21	Картометрический метод	0.1	-
45176	687198.01	1363838.94	Картометрический метод	0.1	-
45177	687231.67	1363807.49	Картометрический метод	0.1	-
45178	687266.96	1363770.76	Картометрический метод	0.1	-
45179	687363.08	1363667.89	Картометрический метод	0.1	-
45180	687422.52	1363610.95	Картометрический метод	0.1	-

2. Сведения о характерных точках границ объекта					
Обозначение характерных точек границ	Координаты, м		Метод определения координат характерной точки	Средняя квадратическая погрешность положения характерной точки (Mt), м	Описание обозначения точки на местности (при наличии)
	X	Y			
1	2	3	4	5	6
45181	687453.50	1363590.20	Картометрический метод	0.1	-
45182	687485.90	1363573.05	Картометрический метод	0.1	-
45183	687563.14	1363552.75	Картометрический метод	0.1	-
45184	687641.56	1363547.60	Картометрический метод	0.1	-
45185	687757.47	1363544.69	Картометрический метод	0.1	-
45186	688089.48	1363536.12	Картометрический метод	0.1	-
45187	688166.39	1363532.61	Картометрический метод	0.1	-
45188	688228.07	1363522.92	Картометрический метод	0.1	-
45189	688287.03	1363506.98	Картометрический метод	0.1	-
45190	688347.56	1363481.88	Картометрический метод	0.1	-
45191	688396.72	1363454.01	Картометрический метод	0.1	-
45192	688451.32	1363412.84	Картометрический метод	0.1	-
45193	688492.65	1363372.60	Картометрический метод	0.1	-
45194	688531.67	1363325.02	Картометрический метод	0.1	-
45195	688565.85	1363274.49	Картометрический метод	0.1	-
45196	688668.91	1363116.90	Картометрический метод	0.1	-
45197	688694.23	1363079.46	Картометрический метод	0.1	-
45198	688721.11	1363041.20	Картометрический метод	0.1	-
45199	688748.14	1363009.06	Картометрический метод	0.1	-
45200	688772.94	1362984.63	Картометрический метод	0.1	-
45201	688805.99	1362958.56	Картометрический метод	0.1	-
45202	688842.31	1362935.82	Картометрический метод	0.1	-
45203	688868.23	1362922.37	Картометрический метод	0.1	-
45204	688915.48	1362901.18	Картометрический метод	0.1	-
45205	688995.03	1362879.96	Картометрический метод	0.1	-

2. Сведения о характерных точках границ объекта					
Обозначение характерных точек границ	Координаты, м		Метод определения координат характерной точки	Средняя квадратическая погрешность положения характерной точки (Mt), м	Описание обозначения точки на местности (при наличии)
	X	Y			
1	2	3	4	5	6
45206	689235.76	1362815.47	Картометрический метод	0.1	-
45207	689275.84	1362805.00	Картометрический метод	0.1	-
45208	689384.02	1362783.04	Картометрический метод	0.1	-
45209	689468.69	1362777.07	Картометрический метод	0.1	-
45210	689550.28	1362781.24	Картометрический метод	0.1	-
45211	689714.58	1362816.83	Картометрический метод	0.1	-
45212	689928.81	1362873.65	Картометрический метод	0.1	-
45213	690086.58	1362915.69	Картометрический метод	0.1	-
45214	690171.69	1362940.89	Картометрический метод	0.1	-
45215	690211.26	1362958.33	Картометрический метод	0.1	-
45216	690469.29	1363096.27	Картометрический метод	0.1	-
45217	690496.67	1363115.81	Картометрический метод	0.1	-
45218	690519.88	1363140.54	Картометрический метод	0.1	-
45219	690560.17	1363187.71	Картометрический метод	0.1	-
45220	690633.41	1363261.87	Картометрический метод	0.1	-
45221	690701.34	1363322.24	Картометрический метод	0.1	-
45222	690767.87	1363374.09	Картометрический метод	0.1	-
45223	690880.81	1363195.08	Картометрический метод	0.1	-
45224	690790.22	1363118.25	Картометрический метод	0.1	-
45225	690765.63	1363075.84	Картометрический метод	0.1	-
45226	690737.33	1363006.42	Картометрический метод	0.1	-
45227	690706.67	1362947.32	Картометрический метод	0.1	-
45228	690664.71	1362886.59	Картометрический метод	0.1	-
45229	690612.03	1362837.90	Картометрический метод	0.1	-
45230	690517.02	1362782.97	Картометрический метод	0.1	-

2. Сведения о характерных точках границ объекта					
Обозначение характерных точек границ	Координаты, м		Метод определения координат характерной точки	Средняя квадратическая погрешность положения характерной точки (Mt), м	Описание обозначения точки на местности (при наличии)
	X	Y			
1	2	3	4	5	6
45231	690422.50	1362745.23	Картометрический метод	0.1	-
45232	690236.36	1362672.05	Картометрический метод	0.1	-
45233	690050.66	1362598.85	Картометрический метод	0.1	-
45234	689938.12	1362556.24	Картометрический метод	0.1	-
45235	689771.08	1362489.76	Картометрический метод	0.1	-
45236	689659.81	1362456.85	Картометрический метод	0.1	-
45237	689541.53	1362441.97	Картометрический метод	0.1	-
45238	689377.35	1362430.64	Картометрический метод	0.1	-
45239	689376.92	1362430.61	Картометрический метод	0.1	-
45240	689307.71	1362397.02	Картометрический метод	0.1	-
45241	689263.82	1362355.00	Картометрический метод	0.1	-
45242	689233.70	1362295.82	Картометрический метод	0.1	-
45243	689226.76	1362190.88	Картометрический метод	0.1	-
45244	689571.68	1360669.97	Картометрический метод	0.1	-
45245	689601.00	1360486.32	Картометрический метод	0.1	-
45246	689579.99	1360279.62	Картометрический метод	0.1	-
45247	689511.00	1359941.70	Картометрический метод	0.1	-
45248	689516.27	1359720.87	Картометрический метод	0.1	-
45249	689518.55	1359611.83	Картометрический метод	0.1	-
45250	689536.54	1359548.04	Картометрический метод	0.1	-
45251	689612.13	1359426.34	Картометрический метод	0.1	-
45252	689857.55	1359040.44	Картометрический метод	0.1	-
45253	690042.93	1358746.99	Картометрический метод	0.1	-
45254	690102.62	1358537.03	Картометрический метод	0.1	-
45255	690074.78	1358389.46	Картометрический метод	0.1	-

2. Сведения о характерных точках границ объекта					
Обозначение характерных точек границ	Координаты, м		Метод определения координат характерной точки	Средняя квадратическая погрешность положения характерной точки (Mt), м	Описание обозначения точки на местности (при наличии)
	X	Y			
1	2	3	4	5	6
45256	690003.46	1358274.58	Картометрический метод	0.1	-
45257	689319.67	1357594.33	Картометрический метод	0.1	-
45258	688839.13	1357116.36	Картометрический метод	0.1	-
45259	688774.52	1356914.45	Картометрический метод	0.1	-
45260	688797.45	1356817.49	Картометрический метод	0.1	-
45261	688992.50	1356402.86	Картометрический метод	0.1	-
45262	689101.81	1355960.43	Картометрический метод	0.1	-
45263	689117.68	1355813.69	Картометрический метод	0.1	-
45264	689079.97	1355611.24	Картометрический метод	0.1	-
45265	688979.59	1355418.07	Картометрический метод	0.1	-
45266	688933.20	1355303.21	Картометрический метод	0.1	-
45267	688925.21	1355181.14	Картометрический метод	0.1	-
45268	689003.04	1354964.07	Картометрический метод	0.1	-
45269	689119.39	1354776.14	Картометрический метод	0.1	-
45270	689202.23	1354642.30	Картометрический метод	0.1	-
45271	689252.11	1354561.76	Картометрический метод	0.1	-
45272	689212.00	1354531.21	Картометрический метод	0.1	-
45273	689711.01	1354005.10	Картометрический метод	0.1	-
45274	689837.42	1353925.03	Картометрический метод	0.1	-
45275	689950.39	1353826.12	Картометрический метод	0.1	-
45276	690059.77	1353648.66	Картометрический метод	0.1	-
45277	690189.28	1353491.71	Картометрический метод	0.1	-
45278	690289.84	1353432.56	Картометрический метод	0.1	-
45279	690418.26	1353399.21	Картометрический метод	0.1	-
45280	690614.26	1353392.99	Картометрический метод	0.1	-

2. Сведения о характерных точках границ объекта					
Обозначение характерных точек границ	Координаты, м		Метод определения координат характерной точки	Средняя квадратическая погрешность положения характерной точки (Mt), м	Описание обозначения точки на местности (при наличии)
	X	Y			
1	2	3	4	5	6
45281	690763.22	1353371.73	Картометрический метод	0.1	-
45282	690961.84	1353304.60	Картометрический метод	0.1	-
45283	691048.26	1353260.75	Картометрический метод	0.1	-
45284	691171.70	1353140.04	Картометрический метод	0.1	-
45285	691235.65	1353001.14	Картометрический метод	0.1	-
45286	691275.72	1352802.90	Картометрический метод	0.1	-
45287	691299.00	1352745.09	Картометрический метод	0.1	-
45288	691311.75	1352715.55	Картометрический метод	0.1	-
45289	691342.85	1352636.14	Картометрический метод	0.1	-
45290	691363.60	1352564.28	Картометрический метод	0.1	-
45291	691372.05	1352535.05	Картометрический метод	0.1	-
45292	691402.22	1352313.02	Картометрический метод	0.1	-
45293	691405.07	1352291.73	Картометрический метод	0.1	-
45294	691409.12	1352269.06	Картометрический метод	0.1	-
45295	691436.89	1352113.21	Картометрический метод	0.1	-
45296	691515.11	1351939.82	Картометрический метод	0.1	-
45297	691521.23	1351926.77	Картометрический метод	0.1	-
45298	691528.95	1351911.74	Картометрический метод	0.1	-
45299	691646.35	1351680.14	Картометрический метод	0.1	-
45300	691701.55	1351580.70	Картометрический метод	0.1	-
45301	691766.14	1351521.13	Картометрический метод	0.1	-
45302	691825.19	1351493.62	Картометрический метод	0.1	-
45303	691868.72	1351488.80	Картометрический метод	0.1	-
45304	691872.70	1351488.40	Картометрический метод	0.1	-
45305	691906.72	1351484.50	Картометрический метод	0.1	-

2. Сведения о характерных точках границ объекта					
Обозначение характерных точек границ	Координаты, м		Метод определения координат характерной точки	Средняя квадратическая погрешность положения характерной точки (Mt), м	Описание обозначения точки на местности (при наличии)
	X	Y			
1	2	3	4	5	6
45306	691909.65	1351484.07	Картометрический метод	0.1	-
45307	691919.48	1351483.07	Картометрический метод	0.1	-
45308	691940.04	1351485.61	Картометрический метод	0.1	-
45309	692122.67	1351510.35	Картометрический метод	0.1	-
45310	692241.15	1351526.90	Картометрический метод	0.1	-
45311	692299.82	1351525.17	Картометрический метод	0.1	-
45312	692374.42	1351527.34	Картометрический метод	0.1	-
45313	692373.76	1351550.04	Картометрический метод	0.1	-
45314	692402.26	1351552.67	Картометрический метод	0.1	-
45315	692520.05	1351563.54	Картометрический метод	0.1	-
45316	692603.23	1351575.87	Картометрический метод	0.1	-
45317	692632.44	1351578.32	Картометрический метод	0.1	-
45318	692658.69	1351579.72	Картометрический метод	0.1	-
45319	692687.61	1351551.05	Картометрический метод	0.1	-
45320	692704.64	1351538.37	Картометрический метод	0.1	-
45321	692707.69	1351536.75	Картометрический метод	0.1	-
45322	692744.45	1351517.32	Картометрический метод	0.1	-
45323	692874.36	1351489.59	Картометрический метод	0.1	-
45324	692875.27	1351493.06	Картометрический метод	0.1	-
45325	692748.52	1351521.76	Картометрический метод	0.1	-
45326	692723.12	1351533.88	Картометрический метод	0.1	-
45327	692722.59	1351546.65	Картометрический метод	0.1	-
45328	692721.83	1351564.73	Картометрический метод	0.1	-
45329	692742.36	1351559.73	Картометрический метод	0.1	-
45330	692775.57	1351550.81	Картометрический метод	0.1	-

2. Сведения о характерных точках границ объекта					
Обозначение характерных точек границ	Координаты, м		Метод определения координат характерной точки	Средняя квадратическая погрешность положения характерной точки (Mt), м	Описание обозначения точки на местности (при наличии)
	X	Y			
1	2	3	4	5	6
45331	692837.89	1351548.06	Картометрический метод	0.1	-
45332	692895.94	1351575.96	Картометрический метод	0.1	-
45333	692904.18	1351582.58	Картометрический метод	0.1	-
45334	692943.03	1351536.72	Картометрический метод	0.1	-
45335	692985.58	1351510.99	Картометрический метод	0.1	-
45336	693033.27	1351488.80	Картометрический метод	0.1	-
45337	693082.52	1351478.10	Картометрический метод	0.1	-
45338	693129.11	1351471.20	Картометрический метод	0.1	-
45339	693223.49	1351449.39	Картометрический метод	0.1	-
45340	693322.99	1351433.82	Картометрический метод	0.1	-
45341	693421.84	1351418.42	Картометрический метод	0.1	-
45342	693521.23	1351396.27	Картометрический метод	0.1	-
45343	693538.28	1351390.50	Картометрический метод	0.1	-
45344	693622.22	1351363.81	Картометрический метод	0.1	-
45345	693637.89	1351362.21	Картометрический метод	0.1	-
45346	693646.64	1351340.80	Картометрический метод	0.1	-
45347	693639.12	1351318.96	Картометрический метод	0.1	-
45348	693647.93	1351314.92	Картометрический метод	0.1	-
45349	693640.68	1351300.88	Картометрический метод	0.1	-
44709	693636.94	1351302.58	Картометрический метод	0.1	-
45350	691118.41	1353010.55	Картометрический метод	0.1	-
45351	691122.34	1353012.14	Картометрический метод	0.1	-
45352	691089.79	1353083.13	Картометрический метод	0.1	-
45353	690989.71	1353179.45	Картометрический метод	0.1	-
45354	690928.67	1353210.10	Картометрический метод	0.1	-

2. Сведения о характерных точках границ объекта					
Обозначение характерных точек границ	Координаты, м		Метод определения координат характерной точки	Средняя квадратическая погрешность положения характерной точки (Mt), м	Описание обозначения точки на местности (при наличии)
	X	Y			
1	2	3	4	5	6
45355	690733.78	1353276.38	Картометрический метод	0.1	-
45356	690612.03	1353293.35	Картометрический метод	0.1	-
45357	690563.05	1353294.93	Картометрический метод	0.1	-
45358	690586.62	1353277.99	Картометрический метод	0.1	-
45359	690623.02	1353241.23	Картометрический метод	0.1	-
45360	690639.36	1353229.75	Картометрический метод	0.1	-
45361	690657.61	1353225.24	Картометрический метод	0.1	-
45362	690743.09	1353221.90	Картометрический метод	0.1	-
45363	690769.49	1353231.17	Картометрический метод	0.1	-
45364	690838.35	1353215.02	Картометрический метод	0.1	-
45365	690889.92	1353193.82	Картометрический метод	0.1	-
45366	690930.06	1353170.46	Картометрический метод	0.1	-
45367	690955.98	1353146.08	Картометрический метод	0.1	-
45368	691054.94	1353081.00	Картометрический метод	0.1	-
45369	691102.92	1353036.59	Картометрический метод	0.1	-
45350	691118.41	1353010.55	Картометрический метод	0.1	-
45370	690612.03	1353293.35	Картометрический метод	0.1	-
45371	690733.78	1353276.38	Картометрический метод	0.1	-
45372	690928.67	1353210.10	Картометрический метод	0.1	-
45373	690989.71	1353179.45	Картометрический метод	0.1	-
45374	691089.79	1353083.13	Картометрический метод	0.1	-
45375	691122.34	1353012.14	Картометрический метод	0.1	-
45376	691118.41	1353010.55	Картометрический метод	0.1	-
45377	691102.92	1353036.59	Картометрический метод	0.1	-
45378	691054.94	1353081.00	Картометрический метод	0.1	-

2. Сведения о характерных точках границ объекта					
Обозначение характерных точек границ	Координаты, м		Метод определения координат характерной точки	Средняя квадратическая погрешность положения характерной точки (Mt), м	Описание обозначения точки на местности (при наличии)
	X	Y			
1	2	3	4	5	6
45379	690955.98	1353146.08	Картометрический метод	0.1	-
45380	690930.06	1353170.46	Картометрический метод	0.1	-
45381	690889.92	1353193.82	Картометрический метод	0.1	-
45382	690838.35	1353215.02	Картометрический метод	0.1	-
45383	690769.49	1353231.17	Картометрический метод	0.1	-
45384	690743.09	1353221.90	Картометрический метод	0.1	-
45385	690657.61	1353225.24	Картометрический метод	0.1	-
45386	690639.36	1353229.75	Картометрический метод	0.1	-
45387	690623.02	1353241.23	Картометрический метод	0.1	-
45388	690586.62	1353277.99	Картометрический метод	0.1	-
45389	690563.05	1353294.93	Картометрический метод	0.1	-
45370	690612.03	1353293.35	Картометрический метод	0.1	-
45390	734927.91	1353471.46	Картометрический метод	0.1	-
45391	734862.56	1353488.91	Картометрический метод	0.1	-
45392	734795.52	1353519.17	Картометрический метод	0.1	-
45393	734741.42	1353540.24	Картометрический метод	0.1	-
45394	734680.26	1353594.36	Картометрический метод	0.1	-
45395	734582.90	1353653.25	Картометрический метод	0.1	-
45396	734526.69	1353658.46	Картометрический метод	0.1	-
45397	734479.38	1353680.89	Картометрический метод	0.1	-
45398	734380.76	1353730.30	Картометрический метод	0.1	-
45399	734305.51	1353780.50	Картометрический метод	0.1	-
45400	734274.58	1353809.65	Картометрический метод	0.1	-
45401	734223.89	1353881.96	Картометрический метод	0.1	-
45402	734172.28	1353950.84	Картометрический метод	0.1	-

2. Сведения о характерных точках границ объекта					
Обозначение характерных точек границ	Координаты, м		Метод определения координат характерной точки	Средняя квадратическая погрешность положения характерной точки (Mt), м	Описание обозначения точки на местности (при наличии)
	X	Y			
1	2	3	4	5	6
45403	734083.93	1354037.69	Картометрический метод	0.1	-
45404	733994.25	1354117.39	Картометрический метод	0.1	-
45405	733897.02	1354184.43	Картометрический метод	0.1	-
45406	733747.97	1354238.32	Картометрический метод	0.1	-
45407	733643.39	1354248.03	Картометрический метод	0.1	-
45408	733542.29	1354225.94	Картометрический метод	0.1	-
45409	733449.61	1354162.69	Картометрический метод	0.1	-
45410	733430.52	1354162.28	Картометрический метод	0.1	-
45411	733305.53	1354170.13	Картометрический метод	0.1	-
45412	733237.31	1354169.37	Картометрический метод	0.1	-
45413	733179.80	1354178.07	Картометрический метод	0.1	-
45414	733163.01	1354183.08	Картометрический метод	0.1	-
45415	733154.49	1354198.40	Картометрический метод	0.1	-
45416	733130.03	1354243.77	Картометрический метод	0.1	-
45417	733106.49	1354297.32	Картометрический метод	0.1	-
45418	733067.46	1354351.13	Картометрический метод	0.1	-
45419	732997.79	1354400.43	Картометрический метод	0.1	-
45420	732903.95	1354414.76	Картометрический метод	0.1	-
45421	732851.31	1354393.15	Картометрический метод	0.1	-
45422	732869.57	1354424.63	Картометрический метод	0.1	-
45423	732894.68	1354505.81	Картометрический метод	0.1	-
45424	732850.60	1354632.93	Картометрический метод	0.1	-
45425	732783.07	1354650.00	Картометрический метод	0.1	-
45426	732728.96	1354644.29	Картометрический метод	0.1	-
45427	732673.77	1354629.48	Картометрический метод	0.1	-

2. Сведения о характерных точках границ объекта					
Обозначение характерных точек границ	Координаты, м		Метод определения координат характерной точки	Средняя квадратическая погрешность положения характерной точки (Mt), м	Описание обозначения точки на местности (при наличии)
	X	Y			
1	2	3	4	5	6
45428	732613.28	1354612.87	Картометрический метод	0.1	-
45429	732540.57	1354569.87	Картометрический метод	0.1	-
45430	732490.57	1354540.63	Картометрический метод	0.1	-
45431	732455.78	1354534.24	Картометрический метод	0.1	-
45432	732419.57	1354578.23	Картометрический метод	0.1	-
45433	732343.22	1354634.64	Картометрический метод	0.1	-
45434	732261.78	1354663.21	Картометрический метод	0.1	-
45435	732189.33	1354674.45	Картометрический метод	0.1	-
45436	732203.67	1354736.04	Картометрический метод	0.1	-
45437	732174.97	1354846.91	Картометрический метод	0.1	-
45438	732118.96	1354895.83	Картометрический метод	0.1	-
45439	732037.21	1354942.38	Картометрический метод	0.1	-
45440	731967.21	1354958.54	Картометрический метод	0.1	-
45441	731914.54	1354969.59	Картометрический метод	0.1	-
45442	731830.05	1355004.22	Картометрический метод	0.1	-
45443	731778.71	1355021.15	Картометрический метод	0.1	-
45444	731748.80	1355042.56	Картометрический метод	0.1	-
45445	731696.69	1355098.51	Картометрический метод	0.1	-
45446	731626.09	1355137.97	Картометрический метод	0.1	-
45447	731540.47	1355170.67	Картометрический метод	0.1	-
45448	731418.18	1355123.31	Картометрический метод	0.1	-
45449	731422.83	1355201.62	Картометрический метод	0.1	-
45450	731358.98	1355275.77	Картометрический метод	0.1	-
45451	731291.43	1355328.14	Картометрический метод	0.1	-
45452	731183.67	1355343.77	Картометрический метод	0.1	-

2. Сведения о характерных точках границ объекта					
Обозначение характерных точек границ	Координаты, м		Метод определения координат характерной точки	Средняя квадратическая погрешность положения характерной точки (Mt), м	Описание обозначения точки на местности (при наличии)
	X	Y			
1	2	3	4	5	6
45453	731061.63	1355309.51	Картометрический метод	0.1	-
45454	730999.79	1355278.88	Картометрический метод	0.1	-
45455	730951.16	1355269.11	Картометрический метод	0.1	-
45456	730926.52	1355278.89	Картометрический метод	0.1	-
45457	730904.13	1355301.99	Картометрический метод	0.1	-
45458	730882.49	1355340.48	Картометрический метод	0.1	-
45459	730842.64	1355403.46	Картометрический метод	0.1	-
45460	730804.72	1355454.17	Картометрический метод	0.1	-
45461	730744.74	1355519.97	Картометрический метод	0.1	-
45462	730645.08	1355529.86	Картометрический метод	0.1	-
45463	730525.87	1355507.00	Картометрический метод	0.1	-
45464	730484.82	1355382.60	Картометрический метод	0.1	-
45465	730523.61	1355298.17	Картометрический метод	0.1	-
45466	730409.42	1355298.95	Картометрический метод	0.1	-
45467	730257.43	1355266.39	Картометрический метод	0.1	-
45468	730205.71	1355238.53	Картометрический метод	0.1	-
45469	730163.94	1355288.72	Картометрический метод	0.1	-
45470	730099.36	1355344.32	Картометрический метод	0.1	-
45471	730016.77	1355352.50	Картометрический метод	0.1	-
45472	729959.69	1355353.41	Картометрический метод	0.1	-
45473	729912.51	1355356.04	Картометрический метод	0.1	-
45474	729849.81	1355359.36	Картометрический метод	0.1	-
45475	729750.30	1355344.35	Картометрический метод	0.1	-
45476	729769.79	1355424.33	Картометрический метод	0.1	-
45477	729760.81	1355495.17	Картометрический метод	0.1	-

2. Сведения о характерных точках границ объекта					
Обозначение характерных точек границ	Координаты, м		Метод определения координат характерной точки	Средняя квадратическая погрешность положения характерной точки (Mt), м	Описание обозначения точки на местности (при наличии)
	X	Y			
1	2	3	4	5	6
45478	729713.69	1355557.82	Картометрический метод	0.1	-
45479	729627.91	1355589.37	Картометрический метод	0.1	-
45480	729547.17	1355585.45	Картометрический метод	0.1	-
45481	729477.26	1355582.67	Картометрический метод	0.1	-
45482	729408.73	1355580.42	Картометрический метод	0.1	-
45483	729376.90	1355586.83	Картометрический метод	0.1	-
45484	729415.76	1355627.40	Картометрический метод	0.1	-
45485	729449.41	1355719.80	Картометрический метод	0.1	-
45486	729439.73	1355808.52	Картометрический метод	0.1	-
45487	729384.72	1355865.29	Картометрический метод	0.1	-
45488	729346.59	1355900.03	Картометрический метод	0.1	-
45489	729296.92	1355938.52	Картометрический метод	0.1	-
45490	729268.12	1355960.84	Картометрический метод	0.1	-
45491	729203.67	1356016.88	Картометрический метод	0.1	-
45492	729110.67	1356013.47	Картометрический метод	0.1	-
45493	729034.15	1355984.80	Картометрический метод	0.1	-
45494	728987.48	1355960.08	Картометрический метод	0.1	-
45495	728955.83	1355942.01	Картометрический метод	0.1	-
45496	728947.50	1355957.59	Картометрический метод	0.1	-
45497	728910.87	1356004.15	Картометрический метод	0.1	-
45498	728846.53	1356058.87	Картометрический метод	0.1	-
45499	728754.35	1356068.02	Картометрический метод	0.1	-
45500	728673.47	1356053.17	Картометрический метод	0.1	-
45501	728594.73	1356025.06	Картометрический метод	0.1	-
45502	728541.92	1355995.37	Картометрический метод	0.1	-

2. Сведения о характерных точках границ объекта					
Обозначение характерных точек границ	Координаты, м		Метод определения координат характерной точки	Средняя квадратическая погрешность положения характерной точки (Mt), м	Описание обозначения точки на местности (при наличии)
	X	Y			
1	2	3	4	5	6
45503	728471.63	1355960.23	Картометрический метод	0.1	-
45504	728416.89	1355880.88	Картометрический метод	0.1	-
45505	728408.33	1355855.36	Картометрический метод	0.1	-
45506	728402.84	1355862.78	Картометрический метод	0.1	-
45507	728394.46	1355896.00	Картометрический метод	0.1	-
45508	728381.08	1355944.23	Картометрический метод	0.1	-
45509	728349.88	1355995.03	Картометрический метод	0.1	-
45510	728280.71	1356045.11	Картометрический метод	0.1	-
45511	728182.99	1356073.07	Картометрический метод	0.1	-
45512	728078.73	1356037.73	Картометрический метод	0.1	-
45513	728047.27	1355943.37	Картометрический метод	0.1	-
45514	727965.41	1355933.00	Картометрический метод	0.1	-
45515	727842.37	1355909.12	Картометрический метод	0.1	-
45516	727796.81	1355892.65	Картометрический метод	0.1	-
45517	727759.08	1355894.61	Картометрический метод	0.1	-
45518	727684.05	1355894.00	Картометрический метод	0.1	-
45519	727656.47	1355899.56	Картометрический метод	0.1	-
45520	727570.95	1355946.69	Картометрический метод	0.1	-
45521	727502.88	1355977.14	Картометрический метод	0.1	-
45522	727400.91	1355998.72	Картометрический метод	0.1	-
45523	727318.81	1355996.86	Картометрический метод	0.1	-
45524	727270.85	1355976.19	Картометрический метод	0.1	-
45525	727248.99	1355971.70	Картометрический метод	0.1	-
45526	727160.54	1355960.10	Картометрический метод	0.1	-
45527	727084.18	1355904.72	Картометрический метод	0.1	-

2. Сведения о характерных точках границ объекта					
Обозначение характерных точек границ	Координаты, м		Метод определения координат характерной точки	Средняя квадратическая погрешность положения характерной точки (Mt), м	Описание обозначения точки на местности (при наличии)
	X	Y			
1	2	3	4	5	6
45528	727046.77	1355843.76	Картометрический метод	0.1	-
45529	727001.40	1355794.95	Картометрический метод	0.1	-
45530	726936.91	1355732.47	Картометрический метод	0.1	-
45531	726877.59	1355658.16	Картометрический метод	0.1	-
45532	726875.60	1355532.17	Картометрический метод	0.1	-
45533	726917.32	1355469.37	Картометрический метод	0.1	-
45534	726931.80	1355452.56	Картометрический метод	0.1	-
45535	726914.67	1355447.35	Картометрический метод	0.1	-
45536	726843.17	1355423.09	Картометрический метод	0.1	-
45537	726757.34	1355359.71	Картометрический метод	0.1	-
45538	726727.99	1355340.36	Картометрический метод	0.1	-
45539	726699.79	1355331.76	Картометрический метод	0.1	-
45540	726691.84	1355332.55	Картометрический метод	0.1	-
45541	726686.90	1355335.11	Картометрический метод	0.1	-
45542	726650.46	1355377.08	Картометрический метод	0.1	-
45543	726603.73	1355435.02	Картометрический метод	0.1	-
45544	726540.21	1355514.97	Картометрический метод	0.1	-
45545	726487.63	1355572.44	Картометрический метод	0.1	-
45546	726409.47	1355598.70	Картометрический метод	0.1	-
45547	726322.11	1355607.36	Картометрический метод	0.1	-
45548	726249.27	1355606.43	Картометрический метод	0.1	-
45549	726177.11	1355607.57	Картометрический метод	0.1	-
45550	726127.25	1355605.43	Картометрический метод	0.1	-
45551	726110.97	1355611.36	Картометрический метод	0.1	-
45552	726066.07	1355647.80	Картометрический метод	0.1	-

2. Сведения о характерных точках границ объекта					
Обозначение характерных точек границ	Координаты, м		Метод определения координат характерной точки	Средняя квадратическая погрешность положения характерной точки (Mt), м	Описание обозначения точки на местности (при наличии)
	X	Y			
1	2	3	4	5	6
45553	725979.89	1355705.14	Картометрический метод	0.1	-
45554	725912.49	1355748.45	Картометрический метод	0.1	-
45555	725842.96	1355771.92	Картометрический метод	0.1	-
45556	725815.17	1355775.71	Картометрический метод	0.1	-
45557	725810.89	1355779.57	Картометрический метод	0.1	-
45558	725807.51	1355783.31	Картометрический метод	0.1	-
45559	725800.74	1355828.27	Картометрический метод	0.1	-
45560	725783.71	1355901.30	Картометрический метод	0.1	-
45561	725733.53	1355947.93	Картометрический метод	0.1	-
45562	725678.94	1355979.08	Картометрический метод	0.1	-
45563	725628.97	1355999.54	Картометрический метод	0.1	-
45564	725588.16	1356017.20	Картометрический метод	0.1	-
45565	725562.70	1356039.90	Картометрический метод	0.1	-
45566	725552.13	1356052.28	Картометрический метод	0.1	-
45567	725543.76	1356080.81	Картометрический метод	0.1	-
45568	725540.90	1356105.14	Картометрический метод	0.1	-
45569	725523.18	1356201.66	Картометрический метод	0.1	-
45570	725414.16	1356273.40	Картометрический метод	0.1	-
45571	725361.08	1356275.61	Картометрический метод	0.1	-
45572	725279.99	1356238.77	Картометрический метод	0.1	-
45573	725259.66	1356215.60	Картометрический метод	0.1	-
45574	725269.37	1356262.48	Картометрический метод	0.1	-
45575	725218.50	1356351.76	Картометрический метод	0.1	-
45576	725168.47	1356406.82	Картометрический метод	0.1	-
45577	725150.31	1356444.01	Картометрический метод	0.1	-

2. Сведения о характерных точках границ объекта					
Обозначение характерных точек границ	Координаты, м		Метод определения координат характерной точки	Средняя квадратическая погрешность положения характерной точки (Mt), м	Описание обозначения точки на местности (при наличии)
	X	Y			
1	2	3	4	5	6
45578	725134.24	1356486.09	Картометрический метод	0.1	-
45579	725116.82	1356543.98	Картометрический метод	0.1	-
45580	725049.24	1356630.42	Картометрический метод	0.1	-
45581	724961.88	1356668.45	Картометрический метод	0.1	-
45582	724846.55	1356672.69	Картометрический метод	0.1	-
45583	724801.54	1356672.27	Картометрический метод	0.1	-
45584	724751.28	1356712.79	Картометрический метод	0.1	-
45585	724645.65	1356803.99	Картометрический метод	0.1	-
45586	724601.81	1356873.13	Картометрический метод	0.1	-
45587	724498.47	1356941.04	Картометрический метод	0.1	-
45588	724450.49	1357008.35	Картометрический метод	0.1	-
45589	724361.78	1357095.56	Картометрический метод	0.1	-
45590	724231.05	1357057.22	Картометрический метод	0.1	-
45591	724152.41	1356998.67	Картометрический метод	0.1	-
45592	724114.90	1356945.93	Картометрический метод	0.1	-
45593	724097.33	1356938.07	Картометрический метод	0.1	-
45594	724080.01	1356937.10	Картометрический метод	0.1	-
45595	724078.67	1356937.55	Картометрический метод	0.1	-
45596	724072.29	1356998.86	Картометрический метод	0.1	-
45597	724065.60	1357112.26	Картометрический метод	0.1	-
45598	723969.71	1357211.21	Картометрический метод	0.1	-
45599	723888.03	1357223.06	Картометрический метод	0.1	-
45600	723817.01	1357253.12	Картометрический метод	0.1	-
45601	723759.87	1357275.84	Картометрический метод	0.1	-
45602	723689.56	1357304.57	Картометрический метод	0.1	-

2. Сведения о характерных точках границ объекта					
Обозначение характерных точек границ	Координаты, м		Метод определения координат характерной точки	Средняя квадратическая погрешность положения характерной точки (Mt), м	Описание обозначения точки на местности (при наличии)
	X	Y			
1	2	3	4	5	6
45603	723596.45	1357366.35	Картометрический метод	0.1	-
45604	723492.46	1357365.19	Картометрический метод	0.1	-
45605	723423.70	1357363.59	Картометрический метод	0.1	-
45606	723411.25	1357372.03	Картометрический метод	0.1	-
45607	723415.15	1357376.52	Картометрический метод	0.1	-
45608	723463.29	1357388.99	Картометрический метод	0.1	-
45609	723563.85	1357470.77	Картометрический метод	0.1	-
45610	723570.88	1357581.67	Картометрический метод	0.1	-
45611	723523.74	1357679.84	Картометрический метод	0.1	-
45612	723413.84	1357697.91	Картометрический метод	0.1	-
45613	723406.43	1357698.26	Картометрический метод	0.1	-
45614	723397.25	1357729.88	Картометрический метод	0.1	-
45615	723338.39	1357830.69	Картометрический метод	0.1	-
45616	723284.74	1357876.01	Картометрический метод	0.1	-
45617	723212.83	1357943.88	Картометрический метод	0.1	-
45618	723142.03	1357990.80	Картометрический метод	0.1	-
45619	723026.95	1358017.37	Картометрический метод	0.1	-
45620	722942.79	1357959.95	Картометрический метод	0.1	-
45621	722903.42	1357905.99	Картометрический метод	0.1	-
45622	722897.31	1357903.97	Картометрический метод	0.1	-
45623	722863.48	1357899.39	Картометрический метод	0.1	-
45624	722820.05	1357912.85	Картометрический метод	0.1	-
45625	722761.02	1357955.24	Картометрический метод	0.1	-
45626	722669.54	1358013.15	Картометрический метод	0.1	-
45627	722627.18	1358018.29	Картометрический метод	0.1	-

2. Сведения о характерных точках границ объекта					
Обозначение характерных точек границ	Координаты, м		Метод определения координат характерной точки	Средняя квадратическая погрешность положения характерной точки (Mt), м	Описание обозначения точки на местности (при наличии)
	X	Y			
1	2	3	4	5	6
45628	722569.73	1358047.08	Картометрический метод	0.1	-
45629	722477.55	1358048.53	Картометрический метод	0.1	-
45630	722316.99	1357990.43	Картометрический метод	0.1	-
45631	722285.37	1357900.34	Картометрический метод	0.1	-
45632	722279.94	1357908.96	Картометрический метод	0.1	-
45633	722223.84	1358003.82	Картометрический метод	0.1	-
45634	722104.94	1358036.86	Картометрический метод	0.1	-
45635	722011.82	1357994.30	Картометрический метод	0.1	-
45636	721942.61	1357918.86	Картометрический метод	0.1	-
45637	721934.26	1357802.05	Картометрический метод	0.1	-
45638	721957.63	1357654.89	Картометрический метод	0.1	-
45639	722019.07	1357631.44	Картометрический метод	0.1	-
45640	721992.69	1357626.28	Картометрический метод	0.1	-
45641	721936.95	1357523.86	Картометрический метод	0.1	-
45642	721931.57	1357405.14	Картометрический метод	0.1	-
45643	721974.55	1357330.09	Картометрический метод	0.1	-
45644	721978.46	1357311.81	Картометрический метод	0.1	-
45645	721917.94	1357280.84	Картометрический метод	0.1	-
45646	721813.07	1357218.71	Картометрический метод	0.1	-
45647	721698.28	1357184.82	Картометрический метод	0.1	-
45648	721556.86	1357141.32	Картометрический метод	0.1	-
45649	721421.60	1357148.27	Картометрический метод	0.1	-
45650	721299.17	1357186.95	Картометрический метод	0.1	-
45651	721206.25	1357255.07	Картометрический метод	0.1	-
45652	721116.93	1357322.26	Картометрический метод	0.1	-

2. Сведения о характерных точках границ объекта					
Обозначение характерных точек границ	Координаты, м		Метод определения координат характерной точки	Средняя квадратическая погрешность положения характерной точки (Mt), м	Описание обозначения точки на местности (при наличии)
	X	Y			
1	2	3	4	5	6
45653	721049.05	1357291.85	Картометрический метод	0.1	-
45654	721048.57	1357308.11	Картометрический метод	0.1	-
45655	720987.24	1357366.93	Картометрический метод	0.1	-
45656	720922.26	1357414.60	Картометрический метод	0.1	-
45657	720841.21	1357475.54	Картометрический метод	0.1	-
45658	720711.73	1357503.57	Картометрический метод	0.1	-
45659	720665.00	1357447.56	Картометрический метод	0.1	-
45660	720554.92	1357458.82	Картометрический метод	0.1	-
45661	720482.09	1357459.97	Картометрический метод	0.1	-
45662	720387.53	1357423.43	Картометрический метод	0.1	-
45663	720308.08	1357404.90	Картометрический метод	0.1	-
45664	720227.23	1357400.08	Картометрический метод	0.1	-
45665	720176.65	1357412.17	Картометрический метод	0.1	-
45666	720102.34	1357438.90	Картометрический метод	0.1	-
45667	720055.90	1357449.83	Картометрический метод	0.1	-
45668	720006.91	1357488.64	Картометрический метод	0.1	-
45669	719951.81	1357515.82	Картометрический метод	0.1	-
45670	719867.05	1357539.04	Картометрический метод	0.1	-
45671	719757.87	1357552.17	Картометрический метод	0.1	-
45672	719600.87	1357546.29	Картометрический метод	0.1	-
45673	719518.96	1357540.15	Картометрический метод	0.1	-
45674	719441.50	1357509.46	Картометрический метод	0.1	-
45675	719363.39	1357509.34	Картометрический метод	0.1	-
45676	719295.87	1357532.43	Картометрический метод	0.1	-
45677	719232.60	1357538.51	Картометрический метод	0.1	-

2. Сведения о характерных точках границ объекта					
Обозначение характерных точек границ	Координаты, м		Метод определения координат характерной точки	Средняя квадратическая погрешность положения характерной точки (Mt), м	Описание обозначения точки на местности (при наличии)
	X	Y			
1	2	3	4	5	6
45678	719174.67	1357541.04	Картометрический метод	0.1	-
45679	719137.02	1357554.65	Картометрический метод	0.1	-
45680	719108.00	1357573.15	Картометрический метод	0.1	-
45681	719104.12	1357577.59	Картометрический метод	0.1	-
45682	719104.76	1357617.20	Картометрический метод	0.1	-
45683	719070.31	1357716.79	Картометрический метод	0.1	-
45684	718971.30	1357764.08	Картометрический метод	0.1	-
45685	718894.97	1357773.79	Картометрический метод	0.1	-
45686	718831.81	1357772.27	Картометрический метод	0.1	-
45687	718756.29	1357760.47	Картометрический метод	0.1	-
45688	718732.79	1357750.63	Картометрический метод	0.1	-
45689	718720.53	1357750.83	Картометрический метод	0.1	-
45690	718718.68	1357752.94	Картометрический метод	0.1	-
45691	718581.80	1357880.89	Картометрический метод	0.1	-
45692	718517.51	1357878.14	Картометрический метод	0.1	-
45693	718464.83	1357887.53	Картометрический метод	0.1	-
45694	718419.99	1357904.25	Картометрический метод	0.1	-
45695	718402.21	1357914.19	Картометрический метод	0.1	-
45696	718388.05	1357922.45	Картометрический метод	0.1	-
45697	718380.35	1357932.10	Картометрический метод	0.1	-
45698	718362.85	1357970.22	Картометрический метод	0.1	-
45699	718323.77	1358039.75	Картометрический метод	0.1	-
45700	718252.33	1358093.08	Картометрический метод	0.1	-
45701	718209.84	1358100.07	Картометрический метод	0.1	-
45702	718205.70	1358115.50	Картометрический метод	0.1	-

2. Сведения о характерных точках границ объекта					
Обозначение характерных точек границ	Координаты, м		Метод определения координат характерной точки	Средняя квадратическая погрешность положения характерной точки (Mt), м	Описание обозначения точки на местности (при наличии)
	X	Y			
1	2	3	4	5	6
45703	718150.81	1358200.77	Картометрический метод	0.1	-
45704	718052.44	1358245.92	Картометрический метод	0.1	-
45705	717972.41	1358240.52	Картометрический метод	0.1	-
45706	717844.33	1358212.16	Картометрический метод	0.1	-
45707	717759.13	1358199.34	Картометрический метод	0.1	-
45708	717699.46	1358197.44	Картометрический метод	0.1	-
45709	717673.49	1358205.59	Картометрический метод	0.1	-
45710	717593.91	1358251.66	Картометрический метод	0.1	-
45711	717504.45	1358289.12	Картометрический метод	0.1	-
45712	717419.81	1358313.11	Картометрический метод	0.1	-
45713	717308.33	1358297.58	Картометрический метод	0.1	-
45714	717273.62	1358291.20	Картометрический метод	0.1	-
45715	717158.17	1358286.15	Картометрический метод	0.1	-
45716	716991.97	1358309.60	Картометрический метод	0.1	-
45717	716892.60	1358208.26	Картометрический метод	0.1	-
45718	716873.26	1358198.64	Картометрический метод	0.1	-
45719	716717.94	1358204.89	Картометрический метод	0.1	-
45720	716638.16	1358175.13	Картометрический метод	0.1	-
45721	716595.22	1358186.58	Картометрический метод	0.1	-
45722	716402.10	1358192.19	Картометрический метод	0.1	-
45723	716310.47	1358129.77	Картометрический метод	0.1	-
45724	716260.73	1358126.42	Картометрический метод	0.1	-
45725	716134.34	1358102.09	Картометрический метод	0.1	-
45726	716064.17	1358105.16	Картометрический метод	0.1	-
45727	715971.86	1358088.20	Картометрический метод	0.1	-

2. Сведения о характерных точках границ объекта					
Обозначение характерных точек границ	Координаты, м		Метод определения координат характерной точки	Средняя квадратическая погрешность положения характерной точки (Mt), м	Описание обозначения точки на местности (при наличии)
	X	Y			
1	2	3	4	5	6
45728	715798.93	1358082.69	Картометрический метод	0.1	-
45729	715710.60	1358127.83	Картометрический метод	0.1	-
45730	715573.04	1358182.42	Картометрический метод	0.1	-
45731	715446.80	1358219.01	Картометрический метод	0.1	-
45732	715346.54	1358217.88	Картометрический метод	0.1	-
45733	715238.60	1358188.34	Картометрический метод	0.1	-
45734	715130.23	1358188.15	Картометрический метод	0.1	-
45735	715013.86	1358164.77	Картометрический метод	0.1	-
45736	714944.98	1358124.89	Картометрический метод	0.1	-
45737	714887.90	1358082.13	Картометрический метод	0.1	-
45738	714785.00	1358036.99	Картометрический метод	0.1	-
45739	714701.30	1358006.92	Картометрический метод	0.1	-
45740	714539.51	1358011.26	Картометрический метод	0.1	-
45741	714429.39	1358009.61	Картометрический метод	0.1	-
45742	714369.21	1358033.05	Картометрический метод	0.1	-
45743	714272.28	1358048.15	Картометрический метод	0.1	-
45744	714127.81	1358064.69	Картометрический метод	0.1	-
45745	714036.48	1358068.91	Картометрический метод	0.1	-
45746	713953.06	1358032.59	Картометрический метод	0.1	-
45747	713868.19	1358002.29	Картометрический метод	0.1	-
45748	713774.13	1357946.42	Картометрический метод	0.1	-
45749	713706.49	1357885.57	Картометрический метод	0.1	-
45750	713705.66	1357831.96	Картометрический метод	0.1	-
45751	713658.80	1357782.68	Картометрический метод	0.1	-
45752	713595.79	1357699.27	Картометрический метод	0.1	-

2. Сведения о характерных точках границ объекта					
Обозначение характерных точек границ	Координаты, м		Метод определения координат характерной точки	Средняя квадратическая погрешность положения характерной точки (Mt), м	Описание обозначения точки на местности (при наличии)
	X	Y			
1	2	3	4	5	6
45753	713500.89	1357660.58	Картометрический метод	0.1	-
45754	713415.19	1357625.91	Картометрический метод	0.1	-
45755	713400.36	1357625.55	Картометрический метод	0.1	-
45756	713346.31	1357641.92	Картометрический метод	0.1	-
45757	713267.68	1357641.04	Картометрический метод	0.1	-
45758	713231.32	1357647.50	Картометрический метод	0.1	-
45759	713224.25	1357651.17	Картометрический метод	0.1	-
45760	713174.74	1357702.28	Картометрический метод	0.1	-
45761	713109.52	1357753.23	Картометрический метод	0.1	-
45762	713034.99	1357921.21	Картометрический метод	0.1	-
45763	712862.13	1357923.94	Картометрический метод	0.1	-
45764	712799.22	1357931.04	Картометрический метод	0.1	-
45765	712740.97	1357929.42	Картометрический метод	0.1	-
45766	712669.34	1357918.65	Картометрический метод	0.1	-
45767	712597.00	1357897.65	Картометрический метод	0.1	-
45768	712486.27	1357891.48	Картометрический метод	0.1	-
45769	712422.69	1357872.02	Картометрический метод	0.1	-
45770	712374.88	1357872.78	Картометрический метод	0.1	-
45771	712267.99	1357881.15	Картометрический метод	0.1	-
45772	712152.16	1357852.99	Картометрический метод	0.1	-
45773	712125.09	1357845.34	Картометрический метод	0.1	-
45774	712075.97	1357846.11	Картометрический метод	0.1	-
45775	711897.85	1357831.36	Картометрический метод	0.1	-
45776	711785.56	1357788.75	Картометрический метод	0.1	-
45777	711733.49	1357847.85	Картометрический метод	0.1	-

2. Сведения о характерных точках границ объекта					
Обозначение характерных точек границ	Координаты, м		Метод определения координат характерной точки	Средняя квадратическая погрешность положения характерной точки (Mt), м	Описание обозначения точки на местности (при наличии)
	X	Y			
1	2	3	4	5	6
45778	711632.22	1357823.15	Картометрический метод	0.1	-
45779	711582.47	1357814.00	Картометрический метод	0.1	-
45780	711503.96	1357810.02	Картометрический метод	0.1	-
45781	711448.91	1357810.88	Картометрический метод	0.1	-
45782	711425.87	1357816.07	Картометрический метод	0.1	-
45783	711423.39	1357817.43	Картометрический метод	0.1	-
45784	711396.65	1357851.96	Картометрический метод	0.1	-
45785	711336.02	1357896.20	Картометрический метод	0.1	-
45786	711272.38	1357911.41	Картометрический метод	0.1	-
45787	711101.91	1357920.09	Картометрический метод	0.1	-
45788	710949.43	1357739.62	Картометрический метод	0.1	-
45789	710844.43	1357651.28	Картометрический метод	0.1	-
45790	710666.37	1357566.55	Картометрический метод	0.1	-
45791	710576.78	1357569.42	Картометрический метод	0.1	-
45792	710416.81	1357599.68	Картометрический метод	0.1	-
45793	710244.63	1357600.04	Картометрический метод	0.1	-
45794	710160.66	1357565.92	Картометрический метод	0.1	-
45795	710002.84	1357549.77	Картометрический метод	0.1	-
45796	709916.50	1357559.62	Картометрический метод	0.1	-
45797	709833.34	1357573.90	Картометрический метод	0.1	-
45798	709738.75	1357594.39	Картометрический метод	0.1	-
45799	709623.32	1357598.52	Картометрический метод	0.1	-
45800	709532.82	1357586.40	Картометрический метод	0.1	-
45801	709442.61	1357567.85	Картометрический метод	0.1	-
45802	709353.50	1357516.27	Картометрический метод	0.1	-

2. Сведения о характерных точках границ объекта					
Обозначение характерных точек границ	Координаты, м		Метод определения координат характерной точки	Средняя квадратическая погрешность положения характерной точки (Mt), м	Описание обозначения точки на местности (при наличии)
	X	Y			
1	2	3	4	5	6
45803	709328.97	1357427.07	Картометрический метод	0.1	-
45804	709301.27	1357375.56	Картометрический метод	0.1	-
45805	709263.81	1357281.45	Картометрический метод	0.1	-
45806	709200.50	1357184.50	Картометрический метод	0.1	-
45807	709133.07	1357206.50	Картометрический метод	0.1	-
45808	709094.26	1357220.76	Картометрический метод	0.1	-
45809	708989.54	1357223.86	Картометрический метод	0.1	-
45810	708905.20	1357242.90	Картометрический метод	0.1	-
45811	708825.23	1357247.41	Картометрический метод	0.1	-
45812	708617.21	1357243.43	Картометрический метод	0.1	-
45813	708324.83	1357222.11	Картометрический метод	0.1	-
45814	708193.88	1357201.98	Картометрический метод	0.1	-
45815	708051.35	1357210.94	Картометрический метод	0.1	-
45816	707977.28	1357279.45	Картометрический метод	0.1	-
45817	707890.12	1357345.05	Картометрический метод	0.1	-
45818	707797.10	1357387.40	Картометрический метод	0.1	-
45819	707720.10	1357438.45	Картометрический метод	0.1	-
45820	707523.82	1357473.68	Картометрический метод	0.1	-
45821	707458.40	1357495.62	Картометрический метод	0.1	-
45822	707386.47	1357457.97	Картометрический метод	0.1	-
45823	707339.40	1357449.18	Картометрический метод	0.1	-
45824	707292.37	1357460.81	Картометрический метод	0.1	-
45825	707257.80	1357496.39	Картометрический метод	0.1	-
45826	707213.46	1357533.75	Картометрический метод	0.1	-
45827	707166.45	1357555.15	Картометрический метод	0.1	-

2. Сведения о характерных точках границ объекта					
Обозначение характерных точек границ	Координаты, м		Метод определения координат характерной точки	Средняя квадратическая погрешность положения характерной точки (Mt), м	Описание обозначения точки на местности (при наличии)
	X	Y			
1	2	3	4	5	6
45828	707133.59	1357549.86	Картометрический метод	0.1	-
45829	707106.93	1357541.04	Картометрический метод	0.1	-
45830	707072.28	1357534.01	Картометрический метод	0.1	-
45831	707022.57	1357531.43	Картометрический метод	0.1	-
45832	706996.79	1357524.34	Картометрический метод	0.1	-
45833	706952.36	1357501.36	Картометрический метод	0.1	-
45834	706902.59	1357468.60	Картометрический метод	0.1	-
45835	706822.63	1357442.99	Картометрический метод	0.1	-
45836	706771.10	1357430.65	Картометрический метод	0.1	-
45837	706682.28	1357414.80	Картометрический метод	0.1	-
45838	706620.97	1357386.51	Картометрический метод	0.1	-
45839	706529.47	1357363.58	Картометрический метод	0.1	-
45840	706491.28	1357356.54	Картометрический метод	0.1	-
45841	706461.92	1357355.00	Картометрический метод	0.1	-
45842	706442.44	1357353.97	Картометрический метод	0.1	-
45843	706395.36	1357339.84	Картометрический метод	0.1	-
45844	706350.03	1357312.39	Картометрический метод	0.1	-
45845	706296.71	1357284.07	Картометрический метод	0.1	-
45846	706230.96	1357255.78	Картометрический метод	0.1	-
45847	706094.58	1357235.93	Картометрический метод	0.1	-
45848	706020.91	1357241.66	Картометрический метод	0.1	-
45849	705966.83	1357258.56	Картометрический метод	0.1	-
45850	705811.14	1357311.06	Картометрический метод	0.1	-
45851	705734.66	1357315.86	Картометрический метод	0.1	-
45852	705638.58	1357316.02	Картометрический метод	0.1	-

2. Сведения о характерных точках границ объекта					
Обозначение характерных точек границ	Координаты, м		Метод определения координат характерной точки	Средняя квадратическая погрешность положения характерной точки (Mt), м	Описание обозначения точки на местности (при наличии)
	X	Y			
1	2	3	4	5	6
45853	705598.50	1357333.80	Картометрический метод	0.1	-
45854	705500.60	1357355.44	Картометрический метод	0.1	-
45855	705428.79	1357365.84	Картометрический метод	0.1	-
45856	705401.76	1357378.00	Картометрический метод	0.1	-
45857	705245.99	1357382.94	Картометрический метод	0.1	-
45858	705174.17	1357381.19	Картометрический метод	0.1	-
45859	705058.16	1357365.37	Картометрический метод	0.1	-
45860	704985.57	1357360.18	Картометрический метод	0.1	-
45861	704830.66	1357354.25	Картометрический метод	0.1	-
45862	704750.99	1357340.24	Картометрический метод	0.1	-
45863	704737.75	1357335.91	Картометрический метод	0.1	-
45864	704698.34	1357309.12	Картометрический метод	0.1	-
45865	704649.25	1357290.69	Картометрический метод	0.1	-
45866	704603.86	1357277.33	Картометрический метод	0.1	-
45867	704571.90	1357265.37	Картометрический метод	0.1	-
45868	704518.18	1357264.06	Картометрический метод	0.1	-
45869	704351.51	1357244.92	Картометрический метод	0.1	-
45870	704318.78	1357224.51	Картометрический метод	0.1	-
45871	704268.06	1357217.26	Картометрический метод	0.1	-
45872	704223.37	1357224.68	Картометрический метод	0.1	-
45873	704197.36	1357233.40	Картометрический метод	0.1	-
45874	704124.59	1357216.19	Картометрический метод	0.1	-
45875	704059.19	1357203.63	Картометрический метод	0.1	-
45876	703930.39	1357198.50	Картометрический метод	0.1	-
45877	703878.98	1357181.24	Картометрический метод	0.1	-

2. Сведения о характерных точках границ объекта					
Обозначение характерных точек границ	Координаты, м		Метод определения координат характерной точки	Средняя квадратическая погрешность положения характерной точки (Mt), м	Описание обозначения точки на местности (при наличии)
	X	Y			
1	2	3	4	5	6
45878	703784.20	1357163.41	Картометрический метод	0.1	-
45879	703650.06	1357146.28	Картометрический метод	0.1	-
45880	703605.32	1357132.34	Картометрический метод	0.1	-
45881	703465.03	1357047.31	Картометрический метод	0.1	-
45882	703304.98	1356979.67	Картометрический метод	0.1	-
45883	703293.47	1356900.25	Картометрический метод	0.1	-
45884	697460.36	1356609.80	Картометрический метод	0.1	-
45885	694821.22	1356522.32	Картометрический метод	0.1	-
45886	694704.93	1356629.35	Картометрический метод	0.1	-
45887	694634.14	1356679.91	Картометрический метод	0.1	-
45888	694547.13	1356695.77	Картометрический метод	0.1	-
45889	694376.74	1356699.66	Картометрический метод	0.1	-
45890	694207.20	1356710.56	Картометрический метод	0.1	-
45891	694029.30	1356743.23	Картометрический метод	0.1	-
45892	693927.63	1356761.13	Картометрический метод	0.1	-
45893	693805.22	1356794.03	Картометрический метод	0.1	-
45894	693737.92	1356824.72	Картометрический метод	0.1	-
45895	693714.33	1356862.19	Картометрический метод	0.1	-
45896	693705.66	1356900.92	Картометрический метод	0.1	-
45897	693707.35	1356972.75	Картометрический метод	0.1	-
45898	693726.81	1357110.70	Картометрический метод	0.1	-
45899	693749.19	1357178.48	Картометрический метод	0.1	-
45900	693759.73	1357218.98	Картометрический метод	0.1	-
45901	693760.91	1357264.87	Картометрический метод	0.1	-
45902	693700.63	1357231.26	Картометрический метод	0.1	-

2. Сведения о характерных точках границ объекта					
Обозначение характерных точек границ	Координаты, м		Метод определения координат характерной точки	Средняя квадратическая погрешность положения характерной точки (Mt), м	Описание обозначения точки на местности (при наличии)
	X	Y			
1	2	3	4	5	6
45903	693670.07	1357325.18	Картометрический метод	0.1	-
45904	693669.52	1357352.31	Картометрический метод	0.1	-
45905	693681.06	1357536.23	Картометрический метод	0.1	-
45906	693688.90	1357604.40	Картометрический метод	0.1	-
45907	693690.33	1357616.80	Картометрический метод	0.1	-
45908	693717.31	1357781.49	Картометрический метод	0.1	-
45909	693730.86	1357845.80	Картометрический метод	0.1	-
45910	693748.09	1357917.84	Картометрический метод	0.1	-
45911	693782.07	1358048.97	Картометрический метод	0.1	-
45912	693808.14	1358149.40	Картометрический метод	0.1	-
45913	693845.69	1358284.79	Картометрический метод	0.1	-
45914	693930.99	1358527.88	Картометрический метод	0.1	-
45915	694219.56	1358325.49	Картометрический метод	0.1	-
45916	695825.55	1360216.75	Картометрический метод	0.1	-
45917	696475.64	1360156.48	Картометрический метод	0.1	-
45918	696822.94	1360743.53	Картометрический метод	0.1	-
45919	696656.82	1361126.89	Картометрический метод	0.1	-
45920	696672.62	1361144.32	Картометрический метод	0.1	-
45921	696645.30	1361168.82	Картометрический метод	0.1	-
45922	696713.36	1361261.58	Картометрический метод	0.1	-
45923	696832.11	1361347.12	Картометрический метод	0.1	-
45924	697080.41	1361525.92	Картометрический метод	0.1	-
45925	697172.77	1361587.24	Картометрический метод	0.1	-
45926	697358.93	1361696.49	Картометрический метод	0.1	-
45927	697405.09	1361720.64	Картометрический метод	0.1	-

2. Сведения о характерных точках границ объекта					
Обозначение характерных точек границ	Координаты, м		Метод определения координат характерной точки	Средняя квадратическая погрешность положения характерной точки (Mt), м	Описание обозначения точки на местности (при наличии)
	X	Y			
1	2	3	4	5	6
45928	697566.05	1361796.74	Картометрический метод	0.1	-
45929	697750.18	1361869.11	Картометрический метод	0.1	-
45930	697884.18	1361912.64	Картометрический метод	0.1	-
45931	698030.72	1361951.92	Картометрический метод	0.1	-
45932	698141.69	1361976.09	Картометрический метод	0.1	-
45933	698260.07	1361996.74	Картометрический метод	0.1	-
45934	698359.47	1362011.73	Картометрический метод	0.1	-
45935	698555.86	1362041.99	Картометрический метод	0.1	-
45936	698690.08	1362071.81	Картометрический метод	0.1	-
45937	698956.82	1362159.17	Картометрический метод	0.1	-
45938	699091.42	1362216.91	Картометрический метод	0.1	-
45939	699169.26	1362255.89	Картометрический метод	0.1	-
45940	699268.16	1362311.78	Картометрический метод	0.1	-
45941	699378.99	1362383.82	Картометрический метод	0.1	-
45942	699442.51	1362430.07	Картометрический метод	0.1	-
45943	699529.49	1362499.99	Картометрический метод	0.1	-
45944	699582.65	1362546.92	Картометрический метод	0.1	-
45945	699661.19	1362622.83	Картометрический метод	0.1	-
45946	699739.67	1362707.77	Картометрический метод	0.1	-
45947	699830.35	1362819.79	Картометрический метод	0.1	-
45948	699889.44	1362906.10	Картометрический метод	0.1	-
45949	699928.55	1362963.21	Картометрический метод	0.1	-
45950	699994.37	1363077.22	Картометрический метод	0.1	-
45951	700084.24	1363267.52	Картометрический метод	0.1	-
45952	700455.33	1362814.58	Картометрический метод	0.1	-

2. Сведения о характерных точках границ объекта					
Обозначение характерных точек границ	Координаты, м		Метод определения координат характерной точки	Средняя квадратическая погрешность положения характерной точки (Mt), м	Описание обозначения точки на местности (при наличии)
	X	Y			
1	2	3	4	5	6
45953	701549.25	1363178.02	Картометрический метод	0.1	-
45954	701628.61	1363358.78	Картометрический метод	0.1	-
45955	703046.86	1364063.92	Картометрический метод	0.1	-
45956	703515.95	1363466.46	Картометрический метод	0.1	-
45957	705258.59	1363941.45	Картометрический метод	0.1	-
45958	705220.87	1364529.09	Картометрический метод	0.1	-
45959	705376.92	1364562.63	Картометрический метод	0.1	-
45960	705808.36	1364895.79	Картометрический метод	0.1	-
45961	706198.96	1364938.36	Картометрический метод	0.1	-
45962	706049.29	1365453.68	Картометрический метод	0.1	-
45963	706401.18	1365839.53	Картометрический метод	0.1	-
45964	706419.68	1366067.28	Картометрический метод	0.1	-
45965	706349.72	1366275.24	Картометрический метод	0.1	-
45966	706392.07	1366470.29	Картометрический метод	0.1	-
45967	706528.90	1366600.55	Картометрический метод	0.1	-
45968	706526.20	1366726.00	Картометрический метод	0.1	-
45969	706668.02	1366874.94	Картометрический метод	0.1	-
45970	706782.81	1366945.20	Картометрический метод	0.1	-
45971	706967.16	1367116.33	Картометрический метод	0.1	-
45972	707049.94	1367163.06	Картометрический метод	0.1	-
45973	707080.50	1366983.27	Картометрический метод	0.1	-
45974	707099.48	1366960.70	Картометрический метод	0.1	-
45975	707276.58	1366931.53	Картометрический метод	0.1	-
45976	707445.74	1367105.24	Картометрический метод	0.1	-
45977	707621.00	1367183.33	Картометрический метод	0.1	-

2. Сведения о характерных точках границ объекта					
Обозначение характерных точек границ	Координаты, м		Метод определения координат характерной точки	Средняя квадратическая погрешность положения характерной точки (Mt), м	Описание обозначения точки на местности (при наличии)
	X	Y			
1	2	3	4	5	6
45978	708128.40	1367290.16	Картометрический метод	0.1	-
45979	708305.24	1367431.27	Картометрический метод	0.1	-
45980	708624.54	1367686.06	Картометрический метод	0.1	-
45981	708545.28	1367973.27	Картометрический метод	0.1	-
45982	708627.93	1368271.41	Картометрический метод	0.1	-
45983	708700.68	1368350.54	Картометрический метод	0.1	-
45984	708761.18	1368356.19	Картометрический метод	0.1	-
45985	709069.03	1368409.76	Картометрический метод	0.1	-
45986	709131.33	1368397.57	Картометрический метод	0.1	-
45987	709139.80	1368168.77	Картометрический метод	0.1	-
45988	709140.00	1368160.40	Картометрический метод	0.1	-
45989	709142.19	1368104.38	Картометрический метод	0.1	-
45990	709185.32	1368111.51	Картометрический метод	0.1	-
45991	709193.94	1368112.93	Картометрический метод	0.1	-
45992	709557.99	1368173.11	Картометрический метод	0.1	-
45993	709865.03	1368185.45	Картометрический метод	0.1	-
45994	709832.79	1368454.98	Картометрический метод	0.1	-
45995	710217.87	1368667.42	Картометрический метод	0.1	-
45996	710611.38	1368636.93	Картометрический метод	0.1	-
45997	710599.99	1368747.49	Картометрический метод	0.1	-
45998	710690.62	1368758.87	Картометрический метод	0.1	-
45999	710758.22	1368765.40	Картометрический метод	0.1	-
46000	710863.46	1368779.30	Картометрический метод	0.1	-
46001	710877.35	1368786.87	Картометрический метод	0.1	-
46002	710898.57	1368789.43	Картометрический метод	0.1	-

2. Сведения о характерных точках границ объекта					
Обозначение характерных точек границ	Координаты, м		Метод определения координат характерной точки	Средняя квадратическая погрешность положения характерной точки (Mt), м	Описание обозначения точки на местности (при наличии)
	X	Y			
1	2	3	4	5	6
46003	710978.20	1368813.72	Картометрический метод	0.1	-
46004	711006.23	1368829.48	Картометрический метод	0.1	-
46005	711088.09	1368878.16	Картометрический метод	0.1	-
46006	711155.16	1368922.45	Картометрический метод	0.1	-
46007	711168.75	1368930.24	Картометрический метод	0.1	-
46008	711225.38	1368954.64	Картометрический метод	0.1	-
46009	711255.18	1368965.98	Картометрический метод	0.1	-
46010	711298.48	1368993.19	Картометрический метод	0.1	-
46011	711340.47	1369014.46	Картометрический метод	0.1	-
46012	711374.14	1369029.39	Картометрический метод	0.1	-
46013	711383.62	1369032.42	Картометрический метод	0.1	-
46014	711394.43	1369032.97	Картометрический метод	0.1	-
46015	711404.90	1369037.65	Картометрический метод	0.1	-
46016	711420.56	1369048.75	Картометрический метод	0.1	-
46017	711446.98	1369059.07	Картометрический метод	0.1	-
46018	711472.01	1369064.15	Картометрический метод	0.1	-
46019	711506.40	1369067.60	Картометрический метод	0.1	-
46020	711532.63	1369069.79	Картометрический метод	0.1	-
46021	711556.45	1369071.06	Картометрический метод	0.1	-
46022	711601.66	1369070.15	Картометрический метод	0.1	-
46023	711636.03	1369071.43	Картометрический метод	0.1	-
46024	711658.56	1369074.73	Картометрический метод	0.1	-
46025	711671.11	1369078.05	Картометрический метод	0.1	-
46026	711703.91	1369094.36	Картометрический метод	0.1	-
46027	711718.78	1369105.38	Картометрический метод	0.1	-

2. Сведения о характерных точках границ объекта					
Обозначение характерных точек границ	Координаты, м		Метод определения координат характерной точки	Средняя квадратическая погрешность положения характерной точки (Mt), м	Описание обозначения точки на местности (при наличии)
	X	Y			
1	2	3	4	5	6
46028	711757.42	1369138.92	Картометрический метод	0.1	-
46029	711766.55	1369145.67	Картометрический метод	0.1	-
46030	711794.29	1369170.86	Картометрический метод	0.1	-
46031	711824.01	1369196.75	Картометрический метод	0.1	-
46032	711862.84	1369232.66	Картометрический метод	0.1	-
46033	711900.03	1369264.02	Картометрический метод	0.1	-
46034	711927.70	1369292.80	Картометрический метод	0.1	-
46035	711943.40	1369303.91	Картометрический метод	0.1	-
46036	711963.99	1369325.23	Картометрический метод	0.1	-
46037	711990.36	1369342.66	Картометрический метод	0.1	-
46038	712009.46	1369359.26	Картометрический метод	0.1	-
46039	712048.38	1369379.60	Картометрический метод	0.1	-
46040	712067.32	1369388.51	Картометрический метод	0.1	-
46041	712101.95	1369402.76	Картометрический метод	0.1	-
46042	712124.67	1369409.72	Картометрический метод	0.1	-
46043	712162.10	1369428.81	Картометрический метод	0.1	-
46044	712194.52	1369449.09	Картометрический метод	0.1	-
46045	712242.65	1369487.02	Картометрический метод	0.1	-
46046	712276.25	1369508.98	Картометрический метод	0.1	-
46047	712304.53	1369521.16	Картометрический метод	0.1	-
46048	712319.26	1369527.90	Картометрический метод	0.1	-
46049	712351.94	1369539.47	Картометрический метод	0.1	-
46050	712416.68	1369554.96	Картометрический метод	0.1	-
46051	712456.18	1369562.14	Картометрический метод	0.1	-
46052	712492.49	1369564.20	Картометрический метод	0.1	-

2. Сведения о характерных точках границ объекта					
Обозначение характерных точек границ	Координаты, м		Метод определения координат характерной точки	Средняя квадратическая погрешность положения характерной точки (Mt), м	Описание обозначения точки на местности (при наличии)
	X	Y			
1	2	3	4	5	6
46053	712534.81	1369570.45	Картометрический метод	0.1	-
46054	712569.74	1369575.34	Картометрический метод	0.1	-
46055	712607.47	1369580.87	Картометрический метод	0.1	-
46056	712657.57	1369595.03	Картометрический метод	0.1	-
46057	712677.42	1369604.32	Картометрический метод	0.1	-
46058	712702.83	1369614.79	Картометрический метод	0.1	-
46059	712753.33	1369638.33	Картометрический метод	0.1	-
46060	712764.78	1369642.37	Картометрический метод	0.1	-
46061	712789.64	1369643.24	Картометрический метод	0.1	-
46062	712842.08	1369654.00	Картометрический метод	0.1	-
46063	712879.59	1369663.72	Картометрический метод	0.1	-
46064	712921.86	1369673.00	Картометрический метод	0.1	-
46065	712966.56	1369682.85	Картометрический метод	0.1	-
46066	713023.88	1369696.46	Картометрический метод	0.1	-
46067	713121.49	1369719.24	Картометрический метод	0.1	-
46068	713198.99	1369737.57	Картометрический метод	0.1	-
46069	713237.62	1369747.07	Картометрический метод	0.1	-
46070	713272.34	1369755.08	Картометрический метод	0.1	-
46071	713299.07	1369759.50	Картометрический метод	0.1	-
46072	713313.44	1369763.75	Картометрический метод	0.1	-
46073	713352.75	1369770.68	Картометрический метод	0.1	-
46074	713389.74	1369781.99	Картометрический метод	0.1	-
46075	713422.37	1369788.42	Картометрический метод	0.1	-
46076	713460.43	1369756.45	Картометрический метод	0.1	-
46077	713503.25	1369760.89	Картометрический метод	0.1	-

2. Сведения о характерных точках границ объекта					
Обозначение характерных точек границ	Координаты, м		Метод определения координат характерной точки	Средняя квадратическая погрешность положения характерной точки (Mt), м	Описание обозначения точки на местности (при наличии)
	X	Y			
1	2	3	4	5	6
46078	713631.39	1369780.80	Картометрический метод	0.1	-
46079	713725.03	1369796.29	Картометрический метод	0.1	-
46080	713792.02	1369804.68	Картометрический метод	0.1	-
46081	713807.96	1369753.96	Картометрический метод	0.1	-
46082	714172.59	1369115.91	Картометрический метод	0.1	-
46083	714714.27	1369282.86	Картометрический метод	0.1	-
46084	715228.73	1368708.68	Картометрический метод	0.1	-
46085	715643.10	1368255.59	Картометрический метод	0.1	-
46086	716361.93	1368336.22	Картометрический метод	0.1	-
46087	717155.80	1368830.21	Картометрический метод	0.1	-
46088	717469.29	1369175.77	Картометрический метод	0.1	-
46089	718226.65	1369447.32	Картометрический метод	0.1	-
46090	718921.16	1369191.81	Картометрический метод	0.1	-
46091	718981.39	1367246.20	Картометрический метод	0.1	-
46092	722721.54	1367679.56	Картометрический метод	0.1	-
46093	722979.29	1373413.95	Картометрический метод	0.1	-
46094	726297.17	1373893.99	Картометрический метод	0.1	-
46095	726361.60	1373907.31	Картометрический метод	0.1	-
46096	726341.01	1373964.11	Картометрический метод	0.1	-
46097	726309.72	1374023.30	Картометрический метод	0.1	-
46098	726251.62	1374111.65	Картометрический метод	0.1	-
46099	726428.26	1374091.78	Картометрический метод	0.1	-
46100	726458.24	1374090.06	Картометрический метод	0.1	-
46101	726483.16	1374084.67	Картометрический метод	0.1	-
46102	727050.14	1374206.95	Картометрический метод	0.1	-

2. Сведения о характерных точках границ объекта					
Обозначение характерных точек границ	Координаты, м		Метод определения координат характерной точки	Средняя квадратическая погрешность положения характерной точки (Mt), м	Описание обозначения точки на местности (при наличии)
	X	Y			
1	2	3	4	5	6
46103	727093.98	1374212.51	Картометрический метод	0.1	-
46104	727109.99	1374197.26	Картометрический метод	0.1	-
46105	727114.75	1374182.18	Картометрический метод	0.1	-
46106	727038.70	1373563.33	Картометрический метод	0.1	-
46107	727033.54	1373553.41	Картометрический метод	0.1	-
46108	726962.38	1373432.59	Картометрический метод	0.1	-
46109	726965.78	1373387.82	Картометрический метод	0.1	-
46110	726965.81	1373387.44	Картометрический метод	0.1	-
46111	727019.09	1373310.25	Картометрический метод	0.1	-
46112	727018.62	1373300.95	Картометрический метод	0.1	-
46113	727007.92	1373287.37	Картометрический метод	0.1	-
46114	727008.86	1373277.36	Картометрический метод	0.1	-
46115	727050.24	1373236.99	Картометрический метод	0.1	-
46116	727067.10	1373219.32	Картометрический метод	0.1	-
46117	727334.64	1372909.84	Картометрический метод	0.1	-
46118	727913.90	1372465.64	Картометрический метод	0.1	-
46119	727921.20	1372453.02	Картометрический метод	0.1	-
46120	727946.38	1372385.12	Картометрический метод	0.1	-
46121	727953.63	1372334.25	Картометрический метод	0.1	-
46122	728006.51	1372278.77	Картометрический метод	0.1	-
46123	728017.03	1372267.74	Картометрический метод	0.1	-
46124	728046.85	1372256.01	Картометрический метод	0.1	-
46125	728074.32	1372254.33	Картометрический метод	0.1	-
46126	728105.52	1372276.18	Картометрический метод	0.1	-
46127	728120.96	1372280.79	Картометрический метод	0.1	-

2. Сведения о характерных точках границ объекта					
Обозначение характерных точек границ	Координаты, м		Метод определения координат характерной точки	Средняя квадратическая погрешность положения характерной точки (Mt), м	Описание обозначения точки на местности (при наличии)
	X	Y			
1	2	3	4	5	6
46128	728201.99	1372273.24	Картометрический метод	0.1	-
46129	728238.78	1372263.54	Картометрический метод	0.1	-
46130	728251.93	1372268.42	Картометрический метод	0.1	-
46131	728252.55	1372272.13	Картометрический метод	0.1	-
46132	728232.45	1372299.80	Картометрический метод	0.1	-
46133	728232.48	1372314.30	Картометрический метод	0.1	-
46134	728243.80	1372323.33	Картометрический метод	0.1	-
46135	728290.80	1372284.14	Картометрический метод	0.1	-
46136	728307.14	1372274.58	Картометрический метод	0.1	-
46137	728319.30	1372283.40	Картометрический метод	0.1	-
46138	728317.12	1372310.92	Картометрический метод	0.1	-
46139	728347.51	1372367.83	Картометрический метод	0.1	-
46140	728369.06	1372390.75	Картометрический метод	0.1	-
46141	728381.45	1372396.07	Картометрический метод	0.1	-
46142	728391.65	1372395.15	Картометрический метод	0.1	-
46143	728399.93	1372389.58	Картометрический метод	0.1	-
46144	728422.50	1372350.86	Картометрический метод	0.1	-
46145	728439.33	1372338.57	Картометрический метод	0.1	-
46146	728488.90	1372321.36	Картометрический метод	0.1	-
46147	728496.54	1372311.96	Картометрический метод	0.1	-
46148	728495.32	1372306.50	Картометрический метод	0.1	-
46149	728475.36	1372273.50	Картометрический метод	0.1	-
46150	728485.22	1372253.59	Картометрический метод	0.1	-
46151	728530.35	1372267.77	Картометрический метод	0.1	-
46152	728604.83	1372214.65	Картометрический метод	0.1	-

2. Сведения о характерных точках границ объекта					
Обозначение характерных точек границ	Координаты, м		Метод определения координат характерной точки	Средняя квадратическая погрешность положения характерной точки (Mt), м	Описание обозначения точки на местности (при наличии)
	X	Y			
1	2	3	4	5	6
46153	728613.48	1372200.72	Картометрический метод	0.1	-
46154	728612.21	1372156.69	Картометрический метод	0.1	-
46155	728584.63	1372124.50	Картометрический метод	0.1	-
46156	728586.90	1372091.83	Картометрический метод	0.1	-
46157	728582.03	1372082.80	Картометрический метод	0.1	-
46158	728553.81	1372076.12	Картометрический метод	0.1	-
46159	728525.42	1372088.79	Картометрический метод	0.1	-
46160	728513.58	1372090.92	Картометрический метод	0.1	-
46161	728494.48	1372080.40	Картометрический метод	0.1	-
46162	728486.50	1372069.14	Картометрический метод	0.1	-
46163	728482.89	1372051.23	Картометрический метод	0.1	-
46164	728499.40	1371992.26	Картометрический метод	0.1	-
46165	728536.29	1371948.54	Картометрический метод	0.1	-
46166	728551.63	1371942.73	Картометрический метод	0.1	-
46167	728580.21	1371943.11	Картометрический метод	0.1	-
46168	728598.01	1371949.20	Картометрический метод	0.1	-
46169	728627.11	1371970.05	Картометрический метод	0.1	-
46170	728638.84	1371974.95	Картометрический метод	0.1	-
46171	728650.38	1371969.15	Картометрический метод	0.1	-
46172	728655.47	1371949.51	Картометрический метод	0.1	-
46173	728658.77	1371905.54	Картометрический метод	0.1	-
46174	728676.93	1371873.57	Картометрический метод	0.1	-
46175	728679.58	1371853.04	Картометрический метод	0.1	-
46176	728674.70	1371812.13	Картометрический метод	0.1	-
46177	728676.55	1371787.47	Картометрический метод	0.1	-

2. Сведения о характерных точках границ объекта					
Обозначение характерных точек границ	Координаты, м		Метод определения координат характерной точки	Средняя квадратическая погрешность положения характерной точки (Mt), м	Описание обозначения точки на местности (при наличии)
	X	Y			
1	2	3	4	5	6
46178	728685.68	1371762.13	Картометрический метод	0.1	-
46179	728729.28	1371725.83	Картометрический метод	0.1	-
46180	728734.89	1371714.32	Картометрический метод	0.1	-
46181	728734.48	1371662.02	Картометрический метод	0.1	-
46182	728741.34	1371629.05	Картометрический метод	0.1	-
46183	728769.45	1371547.16	Картометрический метод	0.1	-
46184	728783.44	1371388.61	Картометрический метод	0.1	-
46185	728801.82	1371314.00	Картометрический метод	0.1	-
46186	728815.01	1371250.17	Картометрический метод	0.1	-
46187	729128.48	1371090.05	Картометрический метод	0.1	-
46188	729417.05	1370840.46	Картометрический метод	0.1	-
46189	729533.63	1370702.35	Картометрический метод	0.1	-
46190	729669.98	1370550.18	Картометрический метод	0.1	-
46191	729684.18	1370499.96	Картометрический метод	0.1	-
46192	729665.02	1370165.39	Картометрический метод	0.1	-
46193	729627.61	1370164.09	Картометрический метод	0.1	-
46194	729594.86	1370155.77	Картометрический метод	0.1	-
46195	729570.12	1370139.64	Картометрический метод	0.1	-
46196	729560.27	1370128.27	Картометрический метод	0.1	-
46197	729552.30	1370101.53	Картометрический метод	0.1	-
46198	729534.05	1370097.56	Картометрический метод	0.1	-
46199	729458.35	1370124.70	Картометрический метод	0.1	-
46200	729413.05	1370150.48	Картометрический метод	0.1	-
46201	729378.98	1370169.90	Картометрический метод	0.1	-
46202	729314.36	1370203.82	Картометрический метод	0.1	-

2. Сведения о характерных точках границ объекта					
Обозначение характерных точек границ	Координаты, м		Метод определения координат характерной точки	Средняя квадратическая погрешность положения характерной точки (Mt), м	Описание обозначения точки на местности (при наличии)
	X	Y			
1	2	3	4	5	6
46203	729274.51	1370230.37	Картометрический метод	0.1	-
46204	729246.38	1370284.96	Картометрический метод	0.1	-
46205	729183.82	1370234.89	Картометрический метод	0.1	-
46206	729114.59	1370179.48	Картометрический метод	0.1	-
46207	729036.85	1369963.35	Картометрический метод	0.1	-
46208	728888.08	1369853.40	Картометрический метод	0.1	-
46209	728807.82	1369833.69	Картометрический метод	0.1	-
46210	728610.14	1369861.61	Картометрический метод	0.1	-
46211	728511.15	1369848.55	Картометрический метод	0.1	-
46212	728503.68	1369665.69	Картометрический метод	0.1	-
46213	728557.17	1369558.01	Картометрический метод	0.1	-
46214	728866.16	1369589.61	Картометрический метод	0.1	-
46215	728879.10	1369407.73	Картометрический метод	0.1	-
46216	728594.97	1369326.42	Картометрический метод	0.1	-
46217	728604.22	1369218.94	Картометрический метод	0.1	-
46218	728586.93	1369040.87	Картометрический метод	0.1	-
46219	728644.19	1368942.39	Картометрический метод	0.1	-
46220	728742.00	1368932.37	Картометрический метод	0.1	-
46221	728759.86	1368732.67	Картометрический метод	0.1	-
46222	728413.59	1368526.14	Картометрический метод	0.1	-
46223	728414.65	1368523.57	Картометрический метод	0.1	-
46224	728423.48	1368502.19	Картометрический метод	0.1	-
46225	728610.63	1368571.94	Картометрический метод	0.1	-
46226	728762.56	1368661.54	Картометрический метод	0.1	-
46227	728877.76	1368547.21	Картометрический метод	0.1	-

2. Сведения о характерных точках границ объекта					
Обозначение характерных точек границ	Координаты, м		Метод определения координат характерной точки	Средняя квадратическая погрешность положения характерной точки (Mt), м	Описание обозначения точки на местности (при наличии)
	X	Y			
1	2	3	4	5	6
46228	729032.97	1368370.74	Картометрический метод	0.1	-
46229	729191.54	1368121.21	Картометрический метод	0.1	-
46230	729352.63	1368000.15	Картометрический метод	0.1	-
46231	729384.95	1368043.70	Картометрический метод	0.1	-
46232	729373.10	1367976.14	Картометрический метод	0.1	-
46233	729362.93	1367956.70	Картометрический метод	0.1	-
46234	729414.98	1367688.31	Картометрический метод	0.1	-
46235	729571.01	1367694.02	Картометрический метод	0.1	-
46236	729601.05	1367678.88	Картометрический метод	0.1	-
46237	729689.70	1367578.65	Картометрический метод	0.1	-
46238	729701.61	1367501.71	Картометрический метод	0.1	-
46239	729739.23	1367387.88	Картометрический метод	0.1	-
46240	729744.27	1367346.25	Картометрический метод	0.1	-
46241	729726.08	1367302.78	Картометрический метод	0.1	-
46242	729789.15	1367219.61	Картометрический метод	0.1	-
46243	729851.53	1367196.17	Картометрический метод	0.1	-
46244	729902.81	1367161.62	Картометрический метод	0.1	-
46245	730153.25	1367201.02	Картометрический метод	0.1	-
46246	730209.77	1367217.62	Картометрический метод	0.1	-
46247	730230.98	1367214.79	Картометрический метод	0.1	-
46248	730301.70	1367003.86	Картометрический метод	0.1	-
46249	730335.45	1366958.22	Картометрический метод	0.1	-
46250	730402.59	1366920.80	Картометрический метод	0.1	-
46251	730446.39	1366923.85	Картометрический метод	0.1	-
46252	730479.92	1366909.57	Картометрический метод	0.1	-

2. Сведения о характерных точках границ объекта					
Обозначение характерных точек границ	Координаты, м		Метод определения координат характерной точки	Средняя квадратическая погрешность положения характерной точки (Mt), м	Описание обозначения точки на местности (при наличии)
	X	Y			
1	2	3	4	5	6
46253	730531.40	1366845.00	Картометрический метод	0.1	-
46254	730613.03	1366789.96	Картометрический метод	0.1	-
46255	730648.62	1366748.14	Картометрический метод	0.1	-
46256	730912.53	1366677.71	Картометрический метод	0.1	-
46257	730945.52	1366629.68	Картометрический метод	0.1	-
46258	730935.28	1366614.84	Картометрический метод	0.1	-
46259	730746.22	1366437.82	Картометрический метод	0.1	-
46260	730818.85	1366366.66	Картометрический метод	0.1	-
46261	730852.68	1366213.62	Картометрический метод	0.1	-
46262	730832.76	1366140.18	Картометрический метод	0.1	-
46263	730854.60	1366098.58	Картометрический метод	0.1	-
46264	730860.48	1366074.73	Картометрический метод	0.1	-
46265	730881.33	1366049.40	Картометрический метод	0.1	-
46266	730927.65	1366053.67	Картометрический метод	0.1	-
46267	730942.11	1366019.69	Картометрический метод	0.1	-
46268	730941.48	1365979.69	Картометрический метод	0.1	-
46269	730916.84	1365923.83	Картометрический метод	0.1	-
46270	730918.81	1365890.04	Картометрический метод	0.1	-
46271	731005.09	1365812.42	Картометрический метод	0.1	-
46272	731017.41	1365800.98	Картометрический метод	0.1	-
46273	731058.79	1365730.32	Картометрический метод	0.1	-
46274	731088.23	1365694.85	Картометрический метод	0.1	-
46275	731117.08	1365621.89	Картометрический метод	0.1	-
46276	731197.64	1365578.11	Картометрический метод	0.1	-
46277	731273.96	1365503.14	Картометрический метод	0.1	-

2. Сведения о характерных точках границ объекта					
Обозначение характерных точек границ	Координаты, м		Метод определения координат характерной точки	Средняя квадратическая погрешность положения характерной точки (Mt), м	Описание обозначения точки на местности (при наличии)
	X	Y			
1	2	3	4	5	6
46278	731287.25	1365474.18	Картометрический метод	0.1	-
46279	731286.38	1365419.19	Картометрический метод	0.1	-
46280	731308.62	1365402.59	Картометрический метод	0.1	-
46281	731327.45	1365407.29	Картометрический метод	0.1	-
46282	731336.16	1365404.65	Картометрический метод	0.1	-
46283	731354.90	1365404.35	Картометрический метод	0.1	-
46284	731377.72	1365424.00	Картометрический метод	0.1	-
46285	731416.56	1365429.63	Картометрический метод	0.1	-
46286	731440.29	1365349.25	Картометрический метод	0.1	-
46287	731429.80	1365318.16	Картометрический метод	0.1	-
46288	731375.76	1365300.27	Картометрический метод	0.1	-
46289	731368.04	1365286.64	Картометрический метод	0.1	-
46290	731363.84	1365257.95	Картометрический метод	0.1	-
46291	731335.65	1365214.64	Картометрический метод	0.1	-
46292	731348.86	1365180.68	Картометрический метод	0.1	-
46293	731344.08	1365115.76	Картометрический метод	0.1	-
46294	731351.32	1365099.39	Картометрический метод	0.1	-
46295	731418.38	1365070.82	Картометрический метод	0.1	-
46296	731436.75	1365046.78	Картометрический метод	0.1	-
46297	731447.98	1365045.35	Картометрический метод	0.1	-
46298	731498.46	1365075.81	Картометрический метод	0.1	-
46299	731548.20	1365058.77	Картометрический метод	0.1	-
46300	731554.11	1365037.42	Картометрический метод	0.1	-
46301	731612.97	1365043.99	Картометрический метод	0.1	-
46302	731622.77	1365031.34	Картометрический метод	0.1	-

2. Сведения о характерных точках границ объекта					
Обозначение характерных точек границ	Координаты, м		Метод определения координат характерной точки	Средняя квадратическая погрешность положения характерной точки (Mt), м	Описание обозначения точки на местности (при наличии)
	X	Y			
1	2	3	4	5	6
46303	731612.32	1365002.75	Картометрический метод	0.1	-
46304	731624.75	1364998.80	Картометрический метод	0.1	-
46305	731649.99	1365013.40	Картометрический метод	0.1	-
46306	731673.65	1365008.03	Картометрический метод	0.1	-
46307	731688.34	1364987.79	Картометрический метод	0.1	-
46308	731708.17	1364977.48	Картометрический метод	0.1	-
46309	731720.35	1364957.29	Картометрический метод	0.1	-
46310	731714.80	1364922.37	Картометрический метод	0.1	-
46311	731745.49	1364886.88	Картометрический метод	0.1	-
46312	731733.39	1364833.32	Картометрический метод	0.1	-
46313	731743.19	1364820.66	Картометрический метод	0.1	-
46314	731804.00	1364792.20	Картометрический метод	0.1	-
46315	731827.94	1364804.32	Картометрический метод	0.1	-
46316	731840.34	1364797.87	Картометрический метод	0.1	-
46317	731839.85	1364775.56	Картометрический метод	0.1	-
46318	731852.57	1364751.66	Картометрический метод	0.1	-
46319	732033.84	1364568.42	Картометрический метод	0.1	-
46320	732145.20	1364247.52	Картометрический метод	0.1	-
46321	732127.20	1364203.29	Картометрический метод	0.1	-
46322	732176.76	1364175.00	Картометрический метод	0.1	-
46323	732212.96	1364093.17	Картометрический метод	0.1	-
46324	732234.01	1364080.34	Картометрический метод	0.1	-
46325	732246.03	1364050.14	Картометрический метод	0.1	-
46326	732242.40	1364004.79	Картометрический метод	0.1	-
46327	732317.37	1363969.26	Картометрический метод	0.1	-

2. Сведения о характерных точках границ объекта					
Обозначение характерных точек границ	Координаты, м		Метод определения координат характерной точки	Средняя квадратическая погрешность положения характерной точки (Mt), м	Описание обозначения точки на местности (при наличии)
	X	Y			
1	2	3	4	5	6
46328	732357.36	1363950.98	Картометрический метод	0.1	-
46329	732372.94	1363933.13	Картометрический метод	0.1	-
46330	732360.32	1363846.39	Картометрический метод	0.1	-
46331	732349.00	1363842.25	Картометрический метод	0.1	-
46332	732335.37	1363849.96	Картометрический метод	0.1	-
46333	732293.08	1363863.13	Картометрический метод	0.1	-
46334	732274.09	1363848.43	Картометрический метод	0.1	-
46335	732209.92	1363743.19	Картометрический метод	0.1	-
46336	732179.59	1363722.42	Картометрический метод	0.1	-
46337	732097.22	1363731.23	Картометрический метод	0.1	-
46338	732064.61	1363715.80	Картометрический метод	0.1	-
46339	732055.87	1363702.64	Картометрический метод	0.1	-
46340	732096.84	1363659.53	Картометрический метод	0.1	-
46341	732060.61	1363648.09	Картометрический метод	0.1	-
46342	732027.76	1363660.63	Картометрический метод	0.1	-
46343	731978.26	1363643.59	Картометрический метод	0.1	-
46344	731945.78	1363659.59	Картометрический метод	0.1	-
46345	731919.75	1363707.87	Картометрический метод	0.1	-
46346	731888.13	1363710.78	Картометрический метод	0.1	-
46347	731841.56	1363656.08	Картометрический метод	0.1	-
46348	731820.27	1363605.74	Картометрический метод	0.1	-
46349	731827.89	1363558.65	Картометрический метод	0.1	-
46350	731861.05	1363535.60	Картометрический метод	0.1	-
46351	731932.72	1363538.97	Картометрический метод	0.1	-
46352	732008.51	1363582.83	Картометрический метод	0.1	-

2. Сведения о характерных точках границ объекта					
Обозначение характерных точек границ	Координаты, м		Метод определения координат характерной точки	Средняя квадратическая погрешность положения характерной точки (Mt), м	Описание обозначения точки на местности (при наличии)
	X	Y			
1	2	3	4	5	6
46353	732022.44	1363587.40	Картометрический метод	0.1	-
46354	732084.13	1363615.18	Картометрический метод	0.1	-
46355	732120.38	1363614.60	Картометрический метод	0.1	-
46356	732153.86	1363597.82	Картометрический метод	0.1	-
46357	732172.28	1363576.28	Картометрический метод	0.1	-
46358	732184.34	1363548.58	Картометрический метод	0.1	-
46359	732185.75	1363479.80	Картометрический метод	0.1	-
46360	732190.17	1363443.48	Картометрический метод	0.1	-
46361	732328.96	1363366.28	Картометрический метод	0.1	-
46362	732346.38	1363361.00	Картометрический метод	0.1	-
46363	732378.16	1363315.50	Картометрический метод	0.1	-
46364	732377.98	1363304.25	Картометрический метод	0.1	-
46365	732362.85	1363295.74	Картометрический метод	0.1	-
46366	732296.67	1363221.78	Картометрический метод	0.1	-
46367	732291.04	1363181.87	Картометрический метод	0.1	-
46368	732260.37	1363139.85	Картометрический метод	0.1	-
46369	732078.22	1363053.04	Картометрический метод	0.1	-
46370	732074.98	1363042.07	Картометрический метод	0.1	-
46371	732083.42	1363032.18	Картометрический метод	0.1	-
46372	732098.91	1363031.69	Картометрический метод	0.1	-
46373	732180.61	1363069.45	Картометрический метод	0.1	-
46374	732199.91	1363072.51	Картометрический метод	0.1	-
46375	732241.63	1363069.07	Картометрический метод	0.1	-
46376	732253.29	1363087.18	Картометрический метод	0.1	-
46377	732257.62	1363089.19	Картометрический метод	0.1	-

2. Сведения о характерных точках границ объекта					
Обозначение характерных точек границ	Координаты, м		Метод определения координат характерной точки	Средняя квадратическая погрешность положения характерной точки (Mt), м	Описание обозначения точки на местности (при наличии)
	X	Y			
1	2	3	4	5	6
46378	732278.67	1363076.53	Картометрический метод	0.1	-
46379	732394.02	1363053.98	Картометрический метод	0.1	-
46380	732432.79	1363045.86	Картометрический метод	0.1	-
46381	732439.95	1363033.25	Картометрический метод	0.1	-
46382	732436.06	1363024.56	Картометрический метод	0.1	-
46383	732423.03	1362991.01	Картометрический метод	0.1	-
46384	732416.70	1362986.11	Картометрический метод	0.1	-
46385	732369.72	1362962.85	Картометрический метод	0.1	-
46386	732364.60	1362960.95	Картометрический метод	0.1	-
46387	732352.27	1362964.49	Картометрический метод	0.1	-
46388	732348.20	1362962.83	Картометрический метод	0.1	-
46389	732340.87	1362948.43	Картометрический метод	0.1	-
46390	732338.03	1362912.35	Картометрический метод	0.1	-
46391	732331.48	1362893.70	Картометрический метод	0.1	-
46392	732306.09	1362869.10	Картометрический метод	0.1	-
46393	732223.51	1362831.56	Картометрический метод	0.1	-
46394	732149.24	1362759.60	Картометрический метод	0.1	-
46395	732154.33	1362739.21	Картометрический метод	0.1	-
46396	732191.43	1362733.41	Картометрический метод	0.1	-
46397	732210.44	1362749.36	Картометрический метод	0.1	-
46398	732256.82	1362757.38	Картометрический метод	0.1	-
46399	732274.16	1362747.10	Картометрический метод	0.1	-
46400	732282.31	1362709.47	Картометрический метод	0.1	-
46401	732267.95	1362670.94	Картометрический метод	0.1	-
46402	732277.75	1362658.29	Картометрический метод	0.1	-

2. Сведения о характерных точках границ объекта					
Обозначение характерных точек границ	Координаты, м		Метод определения координат характерной точки	Средняя квадратическая погрешность положения характерной точки (Mt), м	Описание обозначения точки на местности (при наличии)
	X	Y			
1	2	3	4	5	6
46403	732340.10	1362668.55	Картометрический метод	0.1	-
46404	732422.76	1362671.30	Картометрический метод	0.1	-
46405	732557.06	1362771.37	Картометрический метод	0.1	-
46406	732623.47	1362748.90	Картометрический метод	0.1	-
46407	732687.19	1362713.87	Картометрический метод	0.1	-
46408	732715.61	1362681.65	Картометрический метод	0.1	-
46409	732722.63	1362648.74	Картометрический метод	0.1	-
46410	732697.04	1362611.23	Картометрический метод	0.1	-
46411	732646.62	1362584.94	Картометрический метод	0.1	-
46412	732546.50	1362484.94	Картометрический метод	0.1	-
46413	732546.63	1362444.91	Картометрический метод	0.1	-
46414	732513.24	1362410.67	Картометрический метод	0.1	-
46415	732462.71	1362408.94	Картометрический метод	0.1	-
46416	732452.16	1362386.27	Картометрический метод	0.1	-
46417	732470.54	1362360.21	Картометрический метод	0.1	-
46418	732522.75	1362344.97	Картометрический метод	0.1	-
46419	732538.71	1362322.88	Картометрический метод	0.1	-
46420	732527.90	1362271.80	Картометрический метод	0.1	-
46421	732516.47	1362260.73	Картометрический метод	0.1	-
46422	732512.53	1362248.29	Картометрический метод	0.1	-
46423	732519.85	1362236.92	Картометрический метод	0.1	-
46424	732534.76	1362231.69	Картометрический метод	0.1	-
46425	732529.47	1362213.02	Картометрический метод	0.1	-
46426	732555.20	1362189.62	Картометрический метод	0.1	-
46427	732553.49	1362173.02	Картометрический метод	0.1	-

2. Сведения о характерных точках границ объекта					
Обозначение характерных точек границ	Координаты, м		Метод определения координат характерной точки	Средняя квадратическая погрешность положения характерной точки (Mt), м	Описание обозначения точки на местности (при наличии)
	X	Y			
1	2	3	4	5	6
46428	732562.66	1362156.23	Картометрический метод	0.1	-
46429	732586.83	1362164.86	Картометрический метод	0.1	-
46430	732616.63	1362147.49	Картометрический метод	0.1	-
46431	732643.67	1362130.91	Картометрический метод	0.1	-
46432	732655.75	1362112.07	Картометрический метод	0.1	-
46433	732675.57	1362093.39	Картометрический метод	0.1	-
46434	732712.46	1362085.11	Картометрический метод	0.1	-
46435	732811.89	1361969.78	Картометрический метод	0.1	-
46436	732817.50	1361929.69	Картометрический метод	0.1	-
46437	732810.88	1361906.04	Картометрический метод	0.1	-
46438	732800.09	1361889.82	Картометрический метод	0.1	-
46439	732763.73	1361849.28	Картометрический метод	0.1	-
46440	732721.04	1361837.46	Картометрический метод	0.1	-
46441	732686.16	1361845.51	Картометрический метод	0.1	-
46442	732644.36	1361889.93	Картометрический метод	0.1	-
46443	732589.67	1361909.54	Картометрический метод	0.1	-
46444	732553.37	1361906.37	Картометрический метод	0.1	-
46445	732431.48	1361867.05	Картометрический метод	0.1	-
46446	732386.57	1361872.76	Картометрический метод	0.1	-
46447	732321.04	1361918.80	Картометрический метод	0.1	-
46448	732287.46	1361929.33	Картометрический метод	0.1	-
46449	732243.30	1361982.53	Картометрический метод	0.1	-
46450	732217.58	1361988.84	Картометрический метод	0.1	-
46451	732204.39	1361998.48	Картометрический метод	0.1	-
46452	732191.24	1362032.94	Картометрический метод	0.1	-

2. Сведения о характерных точках границ объекта					
Обозначение характерных точек границ	Координаты, м		Метод определения координат характерной точки	Средняя квадратическая погрешность положения характерной точки (Mt), м	Описание обозначения точки на местности (при наличии)
	X	Y			
1	2	3	4	5	6
46453	732176.28	1362051.91	Картометрический метод	0.1	-
46454	732146.90	1362063.63	Картометрический метод	0.1	-
46455	732092.44	1362054.95	Картометрический метод	0.1	-
46456	732059.48	1362059.06	Картометрический метод	0.1	-
46457	732049.48	1362058.11	Картометрический метод	0.1	-
46458	731992.73	1362033.97	Картометрический метод	0.1	-
46459	731908.10	1362050.34	Картометрический метод	0.1	-
46460	731889.96	1362089.38	Картометрический метод	0.1	-
46461	731837.64	1362133.71	Картометрический метод	0.1	-
46462	731565.20	1362265.41	Картометрический метод	0.1	-
46463	731519.50	1362284.42	Картометрический метод	0.1	-
46464	731447.31	1362288.04	Картометрический метод	0.1	-
46465	731423.19	1362282.41	Картометрический метод	0.1	-
46466	731409.40	1362270.84	Картометрический метод	0.1	-
46467	731380.18	1362262.26	Картометрический метод	0.1	-
46468	731369.31	1362267.34	Картометрический метод	0.1	-
46469	731330.57	1362313.92	Картометрический метод	0.1	-
46470	731282.52	1362314.68	Картометрический метод	0.1	-
46471	731207.88	1362276.45	Картометрический метод	0.1	-
46472	731180.30	1362271.88	Картометрический метод	0.1	-
46473	731173.62	1362205.68	Картометрический метод	0.1	-
46474	731234.43	1362123.19	Картометрический метод	0.1	-
46475	731300.00	1362079.13	Картометрический метод	0.1	-
46476	731352.37	1362014.74	Картометрический метод	0.1	-
46477	731385.50	1361988.63	Картометрический метод	0.1	-

2. Сведения о характерных точках границ объекта					
Обозначение характерных точек границ	Координаты, м		Метод определения координат характерной точки	Средняя квадратическая погрешность положения характерной точки (Mt), м	Описание обозначения точки на местности (при наличии)
	X	Y			
1	2	3	4	5	6
46478	731451.83	1361972.56	Картометрический метод	0.1	-
46479	731470.34	1361957.27	Картометрический метод	0.1	-
46480	731467.21	1361917.32	Картометрический метод	0.1	-
46481	731484.49	1361903.29	Картометрический метод	0.1	-
46482	731529.52	1361905.08	Картометрический метод	0.1	-
46483	731553.68	1361930.95	Картометрический метод	0.1	-
46484	731573.60	1361925.63	Картометрический метод	0.1	-
46485	731627.42	1361929.78	Картометрический метод	0.1	-
46486	731740.17	1361897.94	Картометрический метод	0.1	-
46487	731844.41	1361809.62	Картометрический метод	0.1	-
46488	731918.40	1361753.91	Картометрический метод	0.1	-
46489	731933.92	1361707.41	Картометрический метод	0.1	-
46490	731937.97	1361647.34	Картометрический метод	0.1	-
46491	731921.51	1361555.10	Картометрический метод	0.1	-
46492	731979.52	1361507.92	Картометрический метод	0.1	-
46493	731992.79	1361477.71	Картометрический метод	0.1	-
46494	732044.68	1361458.45	Картометрический метод	0.1	-
46495	732106.74	1361358.61	Картометрический метод	0.1	-
46496	732117.94	1361296.13	Картометрический метод	0.1	-
46497	732117.10	1361269.77	Картометрический метод	0.1	-
46498	732129.26	1361261.37	Картометрический метод	0.1	-
46499	732176.06	1361264.20	Картометрический метод	0.1	-
46500	732194.10	1361290.54	Картометрический метод	0.1	-
46501	732196.64	1361237.32	Картометрический метод	0.1	-
46502	732162.18	1361213.67	Картометрический метод	0.1	-

2. Сведения о характерных точках границ объекта					
Обозначение характерных точек границ	Координаты, м		Метод определения координат характерной точки	Средняя квадратическая погрешность положения характерной точки (Mt), м	Описание обозначения точки на местности (при наличии)
	X	Y			
1	2	3	4	5	6
46503	732079.26	1361208.59	Картометрический метод	0.1	-
46504	732048.64	1361169.04	Картометрический метод	0.1	-
46505	732065.78	1361156.44	Картометрический метод	0.1	-
46506	732092.99	1361122.80	Картометрический метод	0.1	-
46507	732091.94	1361086.27	Картометрический метод	0.1	-
46508	732034.69	1361079.67	Картометрический метод	0.1	-
46509	731906.03	1361105.73	Картометрический метод	0.1	-
46510	731784.41	1361058.87	Картометрический метод	0.1	-
46511	731730.11	1360987.25	Картометрический метод	0.1	-
46512	731724.71	1360947.08	Картометрический метод	0.1	-
46513	731690.27	1360908.92	Картометрический метод	0.1	-
46514	731652.89	1360909.55	Картометрический метод	0.1	-
46515	731602.94	1360949.63	Картометрический метод	0.1	-
46516	731422.25	1360893.57	Картометрический метод	0.1	-
46517	731359.98	1360909.23	Картометрический метод	0.1	-
46518	731302.67	1360940.00	Картометрический метод	0.1	-
46519	731260.20	1360982.72	Картометрический метод	0.1	-
46520	731212.10	1360962.70	Картометрический метод	0.1	-
46521	731151.81	1360922.44	Картометрический метод	0.1	-
46522	731103.18	1360909.10	Картометрический метод	0.1	-
46523	731014.42	1360923.48	Картометрический метод	0.1	-
46524	730903.04	1360966.71	Картометрический метод	0.1	-
46525	730851.64	1361093.62	Картометрический метод	0.1	-
46526	730848.76	1361190.44	Картометрический метод	0.1	-
46527	730724.61	1361151.91	Картометрический метод	0.1	-

2. Сведения о характерных точках границ объекта					
Обозначение характерных точек границ	Координаты, м		Метод определения координат характерной точки	Средняя квадратическая погрешность положения характерной точки (Mt), м	Описание обозначения точки на местности (при наличии)
	X	Y			
1	2	3	4	5	6
46528	730763.76	1361007.56	Картометрический метод	0.1	-
46529	730808.31	1360888.29	Картометрический метод	0.1	-
46530	730852.40	1360823.89	Картометрический метод	0.1	-
46531	730839.34	1360756.02	Картометрический метод	0.1	-
46532	730818.46	1360706.40	Картометрический метод	0.1	-
46533	730833.76	1360640.68	Картометрический метод	0.1	-
46534	730818.17	1360574.45	Картометрический метод	0.1	-
46535	730795.18	1360526.46	Картометрический метод	0.1	-
46536	730758.43	1360476.57	Картометрический метод	0.1	-
46537	730786.16	1360432.35	Картометрический метод	0.1	-
46538	730970.30	1360501.43	Картометрический метод	0.1	-
46539	731042.25	1360518.41	Картометрический метод	0.1	-
46540	731683.84	1360746.97	Картометрический метод	0.1	-
46541	731733.31	1360758.32	Картометрический метод	0.1	-
46542	731844.34	1360806.59	Картометрический метод	0.1	-
46543	732041.79	1360861.44	Картометрический метод	0.1	-
46544	732263.45	1360954.75	Картометрический метод	0.1	-
46545	732390.97	1360987.48	Картометрический метод	0.1	-
46546	732274.63	1361401.37	Картометрический метод	0.1	-
46547	732259.91	1361338.89	Картометрический метод	0.1	-
46548	732215.47	1361294.33	Картометрический метод	0.1	-
46549	732214.98	1361305.92	Картометрический метод	0.1	-
46550	732246.82	1361346.58	Картометрический метод	0.1	-
46551	732256.52	1361413.11	Картометрический метод	0.1	-
46552	732295.04	1361460.43	Картометрический метод	0.1	-

2. Сведения о характерных точках границ объекта					
Обозначение характерных точек границ	Координаты, м		Метод определения координат характерной точки	Средняя квадратическая погрешность положения характерной точки (Mt), м	Описание обозначения точки на местности (при наличии)
	X	Y			
1	2	3	4	5	6
46553	732317.19	1361517.58	Картометрический метод	0.1	-
46554	732332.37	1361528.59	Картометрический метод	0.1	-
46555	732371.11	1361527.98	Картометрический метод	0.1	-
46556	732431.40	1361545.77	Картометрический метод	0.1	-
46557	732499.74	1361519.69	Картометрический метод	0.1	-
46558	732592.36	1361526.97	Картометрический метод	0.1	-
46559	732723.85	1361462.39	Картометрический метод	0.1	-
46560	732742.18	1361435.84	Картометрический метод	0.1	-
46561	732749.18	1361404.48	Картометрический метод	0.1	-
46562	732742.58	1361382.08	Картометрический метод	0.1	-
46563	732707.25	1361361.39	Картометрический метод	0.1	-
46564	732636.01	1361362.52	Картометрический метод	0.1	-
46565	732626.93	1361341.41	Картометрический метод	0.1	-
46566	732636.67	1361325.01	Картометрический метод	0.1	-
46567	732655.34	1361319.71	Картометрический метод	0.1	-
46568	732716.81	1361333.74	Картометрический метод	0.1	-
46569	732761.44	1361333.03	Картометрический метод	0.1	-
46570	732810.19	1361309.76	Картометрический метод	0.1	-
46571	732828.54	1361271.34	Картометрический метод	0.1	-
46572	732825.33	1361239.51	Картометрический метод	0.1	-
46573	732808.56	1361206.65	Картометрический метод	0.1	-
46574	732762.90	1361165.50	Картометрический метод	0.1	-
46575	732689.46	1361137.97	Картометрический метод	0.1	-
46576	732697.34	1361017.29	Картометрический метод	0.1	-
46577	732712.68	1360967.11	Картометрический метод	0.1	-

2. Сведения о характерных точках границ объекта					
Обозначение характерных точек границ	Координаты, м		Метод определения координат характерной точки	Средняя квадратическая погрешность положения характерной точки (Mt), м	Описание обозначения точки на местности (при наличии)
	X	Y			
1	2	3	4	5	6
46578	732733.99	1360945.10	Картометрический метод	0.1	-
46579	732767.78	1360940.51	Картометрический метод	0.1	-
46580	732797.63	1360944.10	Картометрический метод	0.1	-
46581	732840.80	1360933.93	Картометрический метод	0.1	-
46582	732917.06	1360874.49	Картометрический метод	0.1	-
46583	733021.19	1360815.58	Картометрический метод	0.1	-
46584	733046.99	1360796.77	Картометрический метод	0.1	-
46585	733151.81	1360662.99	Картометрический метод	0.1	-
46586	733216.57	1360610.64	Картометрический метод	0.1	-
46587	733319.55	1360558.06	Картометрический метод	0.1	-
46588	733332.22	1360544.99	Картометрический метод	0.1	-
46589	733333.95	1360533.15	Картометрический метод	0.1	-
46590	733326.76	1360499.48	Картометрический метод	0.1	-
46591	733326.86	1360478.27	Картометрический метод	0.1	-
46592	733334.86	1360461.84	Картометрический метод	0.1	-
46593	733346.62	1360449.95	Картометрический метод	0.1	-
46594	733344.89	1360419.98	Картометрический метод	0.1	-
46595	733349.75	1360411.15	Картометрический метод	0.1	-
46596	733370.83	1360422.94	Картометрический метод	0.1	-
46597	733384.41	1360455.40	Картометрический метод	0.1	-
46598	733418.82	1360490.06	Картометрический метод	0.1	-
46599	733426.79	1360565.78	Картометрический метод	0.1	-
46600	733439.55	1360602.14	Картометрический метод	0.1	-
46601	733469.72	1360626.04	Картометрический метод	0.1	-
46602	733496.80	1360625.61	Картометрический метод	0.1	-

2. Сведения о характерных точках границ объекта					
Обозначение характерных точек границ	Координаты, м		Метод определения координат характерной точки	Средняя квадратическая погрешность положения характерной точки (Mt), м	Описание обозначения точки на местности (при наличии)
	X	Y			
1	2	3	4	5	6
46603	733501.90	1360605.22	Картометрический метод	0.1	-
46604	733502.63	1360565.93	Картометрический метод	0.1	-
46605	733517.31	1360552.15	Картометрический метод	0.1	-
46606	733538.97	1360551.81	Картометрический метод	0.1	-
46607	733543.98	1360578.68	Картометрический метод	0.1	-
46608	733538.68	1360611.76	Картометрический метод	0.1	-
46609	733540.01	1360649.38	Картометрический метод	0.1	-
46610	733544.64	1360660.12	Картометрический метод	0.1	-
46611	733555.45	1360668.70	Картометрический метод	0.1	-
46612	733571.97	1360661.19	Картометрический метод	0.1	-
46613	733589.22	1360658.67	Картометрический метод	0.1	-
46614	733590.43	1360660.70	Картометрический метод	0.1	-
46615	733585.73	1360674.16	Картометрический метод	0.1	-
46616	733560.99	1360704.58	Картометрический метод	0.1	-
46617	733523.91	1360752.17	Картометрический метод	0.1	-
46618	733505.38	1360766.21	Картометрический метод	0.1	-
46619	733508.04	1360776.17	Картометрический метод	0.1	-
46620	733521.91	1360783.45	Картометрический метод	0.1	-
46621	733545.62	1360780.58	Картометрический метод	0.1	-
46622	733566.66	1360767.74	Картометрический метод	0.1	-
46623	733587.05	1360717.61	Картометрический метод	0.1	-
46624	733607.50	1360706.99	Картометрический метод	0.1	-
46625	733618.74	1360695.75	Картометрический метод	0.1	-
46626	733623.55	1360681.28	Картометрический метод	0.1	-
46627	733620.26	1360657.28	Картометрический метод	0.1	-

2. Сведения о характерных точках границ объекта					
Обозначение характерных точек границ	Координаты, м		Метод определения координат характерной точки	Средняя квадратическая погрешность положения характерной точки (Mt), м	Описание обозначения точки на местности (при наличии)
	X	Y			
1	2	3	4	5	6
46628	733624.94	1360638.66	Картометрический метод	0.1	-
46629	733630.81	1360629.93	Картометрический метод	0.1	-
46630	733654.26	1360619.89	Картометрический метод	0.1	-
46631	733679.23	1360587.08	Картометрический метод	0.1	-
46632	733702.77	1360563.74	Картометрический метод	0.1	-
46633	733705.84	1360556.93	Картометрический метод	0.1	-
46634	733697.66	1360541.86	Картометрический метод	0.1	-
46635	733676.66	1360522.93	Картометрический метод	0.1	-
46636	733675.68	1360515.54	Картометрический метод	0.1	-
46637	733686.70	1360486.31	Картометрический метод	0.1	-
46638	733680.16	1360458.09	Картометрический метод	0.1	-
46639	733686.00	1360442.26	Картометрический метод	0.1	-
46640	733703.55	1360415.87	Картометрический метод	0.1	-
46641	733671.74	1360359.50	Картометрический метод	0.1	-
46642	733651.48	1360348.69	Картометрический метод	0.1	-
46643	733640.08	1360351.55	Картометрический метод	0.1	-
46644	733603.88	1360354.62	Картометрический метод	0.1	-
46645	733596.70	1360349.11	Картометрический метод	0.1	-
46646	733629.48	1360280.88	Картометрический метод	0.1	-
46647	733639.76	1360160.19	Картометрический метод	0.1	-
46648	733667.33	1360100.18	Картометрический метод	0.1	-
46649	733706.24	1360065.26	Картометрический метод	0.1	-
46650	733786.28	1360052.79	Картометрический метод	0.1	-
46651	733808.15	1360038.66	Картометрический метод	0.1	-
46652	733812.76	1360015.61	Картометрический метод	0.1	-

2. Сведения о характерных точках границ объекта					
Обозначение характерных точек границ	Координаты, м		Метод определения координат характерной точки	Средняя квадратическая погрешность положения характерной точки (Mt), м	Описание обозначения точки на местности (при наличии)
	X	Y			
1	2	3	4	5	6
46653	733814.21	1359968.22	Картометрический метод	0.1	-
46654	733819.15	1359935.71	Картометрический метод	0.1	-
46655	733967.06	1359830.06	Картометрический метод	0.1	-
46656	734018.33	1359820.57	Картометрический метод	0.1	-
46657	734080.51	1359836.80	Картометрический метод	0.1	-
46658	734167.78	1359902.29	Картометрический метод	0.1	-
46659	734186.90	1359906.10	Картометрический метод	0.1	-
46660	734206.30	1359904.26	Картометрический метод	0.1	-
46661	734225.98	1359894.63	Картометрический метод	0.1	-
46662	734236.64	1359884.95	Картометрический метод	0.1	-
46663	734246.76	1359856.97	Картометрический метод	0.1	-
46664	734257.08	1359806.15	Картометрический метод	0.1	-
46665	734262.86	1359746.27	Картометрический метод	0.1	-
46666	734259.99	1359693.81	Картометрический метод	0.1	-
46667	734270.18	1359631.67	Картометрический метод	0.1	-
46668	734265.37	1359613.48	Картометрический метод	0.1	-
46669	734256.34	1359602.96	Картометрический метод	0.1	-
46670	734245.67	1359599.07	Картометрический метод	0.1	-
46671	734224.83	1359608.40	Картометрический метод	0.1	-
46672	734211.75	1359608.09	Картометрический метод	0.1	-
46673	734191.86	1359589.53	Картометрический метод	0.1	-
46674	734176.14	1359564.18	Картометрический метод	0.1	-
46675	734172.00	1359532.01	Картометрический метод	0.1	-
46676	734190.92	1359455.04	Картометрический метод	0.1	-
46677	734214.22	1359317.66	Картометрический метод	0.1	-

2. Сведения о характерных точках границ объекта					
Обозначение характерных точек границ	Координаты, м		Метод определения координат характерной точки	Средняя квадратическая погрешность положения характерной точки (Mt), м	Описание обозначения точки на местности (при наличии)
	X	Y			
1	2	3	4	5	6
46678	734207.32	1359274.09	Картометрический метод	0.1	-
46679	734192.56	1359219.16	Картометрический метод	0.1	-
46680	734191.74	1359197.15	Картометрический метод	0.1	-
46681	734198.52	1359143.56	Картометрический метод	0.1	-
46682	734198.91	1359107.98	Картометрический метод	0.1	-
46683	734192.58	1359087.08	Картометрический метод	0.1	-
46684	734180.33	1359074.51	Картометрический метод	0.1	-
46685	734102.14	1359039.36	Картометрический метод	0.1	-
46686	734077.67	1359021.36	Картометрический метод	0.1	-
46687	733980.19	1358931.50	Картометрический метод	0.1	-
46688	733950.76	1358914.09	Картометрический метод	0.1	-
46689	733934.50	1358887.24	Картометрический метод	0.1	-
46690	733930.82	1358868.26	Картометрический метод	0.1	-
46691	733935.63	1358844.99	Картометрический метод	0.1	-
46692	733945.16	1358830.31	Картометрический метод	0.1	-
46693	733966.46	1358812.83	Картометрический метод	0.1	-
46694	733985.69	1358805.63	Картометрический метод	0.1	-
46695	734031.34	1358809.33	Картометрический метод	0.1	-
46696	734074.53	1358821.65	Картометрический метод	0.1	-
46697	734153.54	1358857.71	Картометрический метод	0.1	-
46698	734179.75	1358864.89	Картометрический метод	0.1	-
46699	734197.25	1358864.61	Картометрический метод	0.1	-
46700	734266.50	1358831.00	Картометрический метод	0.1	-
46701	734269.09	1358817.95	Картометрический метод	0.1	-
46702	734251.61	1358790.45	Картометрический метод	0.1	-

2. Сведения о характерных точках границ объекта					
Обозначение характерных точек границ	Координаты, м		Метод определения координат характерной точки	Средняя квадратическая погрешность положения характерной точки (Mt), м	Описание обозначения точки на местности (при наличии)
	X	Y			
1	2	3	4	5	6
46703	734238.04	1358778.72	Картометрический метод	0.1	-
46704	734186.53	1358755.08	Картометрический метод	0.1	-
46705	734117.59	1358707.40	Картометрический метод	0.1	-
46706	734143.37	1358644.35	Картометрический метод	0.1	-
46707	734147.42	1358637.00	Картометрический метод	0.1	-
46708	734149.13	1358621.34	Картометрический метод	0.1	-
46709	734148.02	1358608.86	Картометрический метод	0.1	-
46710	734139.93	1358601.02	Картометрический метод	0.1	-
46711	734124.82	1358591.51	Картометрический метод	0.1	-
46712	734108.16	1358591.78	Картометрический метод	0.1	-
46713	734096.80	1358598.21	Картометрический метод	0.1	-
46714	734040.61	1358598.77	Картометрический метод	0.1	-
46715	734015.06	1358563.05	Картометрический метод	0.1	-
46716	733989.01	1358541.49	Картометрический метод	0.1	-
46717	733975.60	1358509.50	Картометрический метод	0.1	-
46718	733975.01	1358457.79	Картометрический метод	0.1	-
46719	733966.48	1358419.39	Картометрический метод	0.1	-
46720	733966.34	1358402.59	Картометрический метод	0.1	-
46721	733997.30	1358354.64	Картометрический метод	0.1	-
46722	734022.25	1358308.53	Картометрический метод	0.1	-
46723	734060.60	1358285.22	Картометрический метод	0.1	-
46724	734065.52	1358267.43	Картометрический метод	0.1	-
46725	734086.68	1358256.03	Картометрический метод	0.1	-
46726	734119.70	1358253.95	Картометрический метод	0.1	-
46727	734140.31	1358248.20	Картометрический метод	0.1	-

2. Сведения о характерных точках границ объекта					
Обозначение характерных точек границ	Координаты, м		Метод определения координат характерной точки	Средняя квадратическая погрешность положения характерной точки (Mt), м	Описание обозначения точки на местности (при наличии)
	X	Y			
1	2	3	4	5	6
46728	734175.72	1358211.65	Картометрический метод	0.1	-
46729	734173.38	1358201.27	Картометрический метод	0.1	-
46730	734168.78	1358197.93	Картометрический метод	0.1	-
46731	734134.85	1358190.02	Картометрический метод	0.1	-
46732	734121.28	1358182.52	Картометрический метод	0.1	-
46733	734112.12	1358146.54	Картометрический метод	0.1	-
46734	734092.22	1358102.70	Картометрический метод	0.1	-
46735	734090.06	1358089.33	Картометрический метод	0.1	-
46736	734094.67	1358077.65	Картометрический метод	0.1	-
46737	734107.32	1358064.59	Картометрический метод	0.1	-
46738	734174.33	1358051.50	Картометрический метод	0.1	-
46739	734256.72	1358024.43	Картометрический метод	0.1	-
46740	734274.96	1358009.04	Картометрический метод	0.1	-
46741	734308.49	1357943.94	Картометрический метод	0.1	-
46742	734311.92	1357925.42	Картометрический метод	0.1	-
46743	734294.79	1357879.60	Картометрический метод	0.1	-
46744	734282.46	1357856.99	Картометрический метод	0.1	-
46745	734267.03	1357844.17	Картометрический метод	0.1	-
46746	734247.08	1357823.04	Картометрический метод	0.1	-
46747	734149.94	1357782.70	Картометрический метод	0.1	-
46748	733933.09	1357733.03	Картометрический метод	0.1	-
46749	733856.16	1357727.87	Картометрический метод	0.1	-
46750	733626.50	1357737.66	Картометрический метод	0.1	-
46751	733594.55	1357735.10	Картометрический метод	0.1	-
46752	733464.45	1357749.06	Картометрический метод	0.1	-

2. Сведения о характерных точках границ объекта					
Обозначение характерных точек границ	Координаты, м		Метод определения координат характерной точки	Средняя квадратическая погрешность положения характерной точки (Mt), м	Описание обозначения точки на местности (при наличии)
	X	Y			
1	2	3	4	5	6
46753	733314.17	1357805.17	Картометрический метод	0.1	-
46754	733285.30	1357821.00	Картометрический метод	0.1	-
46755	733241.66	1357838.80	Картометрический метод	0.1	-
46756	733191.92	1357850.48	Картометрический метод	0.1	-
46757	733155.27	1357854.16	Картометрический метод	0.1	-
46758	732979.26	1357835.58	Картометрический метод	0.1	-
46759	732907.10	1357829.87	Картометрический метод	0.1	-
46760	732792.33	1357794.45	Картометрический метод	0.1	-
46761	732747.44	1357784.42	Картометрический метод	0.1	-
46762	732736.78	1357708.22	Картометрический метод	0.1	-
46763	732726.16	1357655.57	Картометрический метод	0.1	-
46764	732732.99	1357646.25	Картометрический метод	0.1	-
46765	732774.53	1357628.44	Картометрический метод	0.1	-
46766	732815.56	1357625.82	Картометрический метод	0.1	-
46767	732830.70	1357614.11	Картометрический метод	0.1	-
46768	732831.52	1357608.14	Картометрический метод	0.1	-
46769	732816.89	1357575.60	Картометрический метод	0.1	-
46770	732816.79	1357564.17	Картометрический метод	0.1	-
46771	732823.62	1357550.48	Картометрический метод	0.1	-
46772	732883.23	1357532.59	Картометрический метод	0.1	-
46773	732930.94	1357512.16	Картометрический метод	0.1	-
46774	732959.76	1357511.37	Картометрический метод	0.1	-
46775	732995.56	1357503.40	Картометрический метод	0.1	-
46776	733012.77	1357495.31	Картометрический метод	0.1	-
46777	733021.40	1357480.18	Картометрический метод	0.1	-

2. Сведения о характерных точках границ объекта					
Обозначение характерных точек границ	Координаты, м		Метод определения координат характерной точки	Средняя квадратическая погрешность положения характерной точки (Mt), м	Описание обозначения точки на местности (при наличии)
	X	Y			
1	2	3	4	5	6
46778	733029.35	1357447.74	Картометрический метод	0.1	-
46779	733030.69	1357406.95	Картометрический метод	0.1	-
46780	733045.91	1357295.53	Картометрический метод	0.1	-
46781	733068.98	1357257.50	Картометрический метод	0.1	-
46782	733098.75	1357248.99	Картометрический метод	0.1	-
46783	733142.95	1357265.62	Картометрический метод	0.1	-
46784	733156.51	1357264.04	Картометрический метод	0.1	-
46785	733172.03	1357252.69	Картометрический метод	0.1	-
46786	733222.06	1357198.10	Картометрический метод	0.1	-
46787	733302.37	1357235.61	Картометрический метод	0.1	-
46788	733326.68	1357244.43	Картометрический метод	0.1	-
46789	733344.25	1357243.37	Картометрический метод	0.1	-
46790	733374.52	1357234.67	Картометрический метод	0.1	-
46791	733432.41	1357191.44	Картометрический метод	0.1	-
46792	733449.11	1357183.60	Картометрический метод	0.1	-
46793	733574.49	1357174.52	Картометрический метод	0.1	-
46794	733636.74	1357155.11	Картометрический метод	0.1	-
46795	733661.39	1357142.36	Картометрический метод	0.1	-
46796	733690.57	1357118.70	Картометрический метод	0.1	-
46797	733741.61	1357059.13	Картометрический метод	0.1	-
46798	733800.55	1357028.17	Картометрический метод	0.1	-
46799	733832.37	1357026.55	Картометрический метод	0.1	-
46800	733886.08	1357034.10	Картометрический метод	0.1	-
46801	733959.03	1357027.48	Картометрический метод	0.1	-
46802	733974.93	1357019.82	Картометрический метод	0.1	-

2. Сведения о характерных точках границ объекта					
Обозначение характерных точек границ	Координаты, м		Метод определения координат характерной точки	Средняя квадратическая погрешность положения характерной точки (Mt), м	Описание обозначения точки на местности (при наличии)
	X	Y			
1	2	3	4	5	6
46803	733980.93	1357004.10	Картометрический метод	0.1	-
46804	733980.77	1356993.68	Картометрический метод	0.1	-
46805	733965.92	1356977.25	Картометрический метод	0.1	-
46806	733855.29	1356915.16	Картометрический метод	0.1	-
46807	733820.73	1356886.83	Картометрический метод	0.1	-
46808	733806.38	1356871.24	Картометрический метод	0.1	-
46809	733810.88	1356865.36	Картометрический метод	0.1	-
46810	733817.38	1356861.67	Картометрический метод	0.1	-
46811	734019.27	1356892.02	Картометрический метод	0.1	-
46812	734103.36	1356908.33	Картометрический метод	0.1	-
46813	734307.48	1356968.72	Картометрический метод	0.1	-
46814	734364.82	1356971.98	Картометрический метод	0.1	-
46815	734424.98	1356955.40	Картометрический метод	0.1	-
46816	734443.52	1356941.56	Картометрический метод	0.1	-
46817	734462.62	1356897.92	Картометрический метод	0.1	-
46818	734499.58	1356883.97	Картометрический метод	0.1	-
46819	734536.34	1356882.80	Картометрический метод	0.1	-
46820	734573.68	1356872.83	Картометрический метод	0.1	-
46821	734638.59	1356827.00	Картометрический метод	0.1	-
46822	734708.06	1356740.48	Картометрический метод	0.1	-
46823	734714.77	1356684.79	Картометрический метод	0.1	-
46824	734704.72	1356597.16	Картометрический метод	0.1	-
46825	734695.16	1356577.38	Картометрический метод	0.1	-
46826	734665.16	1356554.45	Картометрический метод	0.1	-
46827	734633.35	1356496.60	Картометрический метод	0.1	-

2. Сведения о характерных точках границ объекта					
Обозначение характерных точек границ	Координаты, м		Метод определения координат характерной точки	Средняя квадратическая погрешность положения характерной точки (Mt), м	Описание обозначения точки на местности (при наличии)
	X	Y			
1	2	3	4	5	6
46828	734621.71	1356453.18	Картометрический метод	0.1	-
46829	734585.16	1356417.77	Картометрический метод	0.1	-
46830	734581.38	1356403.38	Картометрический метод	0.1	-
46831	734581.69	1356387.84	Картометрический метод	0.1	-
46832	734589.52	1356379.31	Картометрический метод	0.1	-
46833	734601.63	1356378.02	Картометрический метод	0.1	-
46834	734659.81	1356393.18	Картометрический метод	0.1	-
46835	734688.94	1356395.80	Картометрический метод	0.1	-
46836	734709.92	1356392.30	Картометрический метод	0.1	-
46837	734716.52	1356379.70	Картометрический метод	0.1	-
46838	734957.50	1356418.07	Картометрический метод	0.1	-
46839	735000.17	1356421.96	Картометрический метод	0.1	-
46840	735034.97	1356405.78	Картометрический метод	0.1	-
46841	735074.00	1356335.34	Картометрический метод	0.1	-
46842	735071.66	1356316.54	Картометрический метод	0.1	-
46843	735074.65	1356284.27	Картометрический метод	0.1	-
46844	735088.84	1356249.00	Картометрический метод	0.1	-
46845	734987.94	1356061.01	Картометрический метод	0.1	-
46846	734997.90	1356031.68	Картометрический метод	0.1	-
46847	734994.37	1355965.39	Картометрический метод	0.1	-
46848	734997.56	1355946.40	Картометрический метод	0.1	-
46849	735006.41	1355937.26	Картометрический метод	0.1	-
46850	735064.94	1355925.04	Картометрический метод	0.1	-
46851	735073.30	1355914.81	Картометрический метод	0.1	-
46852	735078.73	1355897.56	Картометрический метод	0.1	-

2. Сведения о характерных точках границ объекта					
Обозначение характерных точек границ	Координаты, м		Метод определения координат характерной точки	Средняя квадратическая погрешность положения характерной точки (Mt), м	Описание обозначения точки на местности (при наличии)
	X	Y			
1	2	3	4	5	6
46853	735107.60	1355858.26	Картометрический метод	0.1	-
46854	735120.91	1355840.14	Картометрический метод	0.1	-
46855	735132.24	1355831.62	Картометрический метод	0.1	-
46856	735134.80	1355823.52	Картометрический метод	0.1	-
46857	735135.05	1355811.78	Картометрический метод	0.1	-
46858	735129.63	1355798.33	Картометрический метод	0.1	-
46859	735092.30	1355708.42	Картометрический метод	0.1	-
46860	735083.37	1355684.13	Картометрический метод	0.1	-
46861	735061.85	1355657.36	Картометрический метод	0.1	-
46862	735040.53	1355638.77	Картометрический метод	0.1	-
46863	735025.33	1355631.10	Картометрический метод	0.1	-
46864	734995.74	1355616.17	Картометрический метод	0.1	-
46865	734952.25	1355623.18	Картометрический метод	0.1	-
46866	734920.25	1355608.64	Картометрический метод	0.1	-
46867	734909.56	1355605.45	Картометрический метод	0.1	-
46868	734878.26	1355609.40	Картометрический метод	0.1	-
46869	734870.50	1355618.04	Картометрический метод	0.1	-
46870	734842.66	1355633.96	Картометрический метод	0.1	-
46871	734819.38	1355637.76	Картометрический метод	0.1	-
46872	734809.73	1355633.64	Картометрический метод	0.1	-
46873	734804.97	1355628.20	Картометрический метод	0.1	-
46874	734804.01	1355617.92	Картометрический метод	0.1	-
46875	734847.63	1355518.12	Картометрический метод	0.1	-
46876	734858.76	1355486.92	Картометрический метод	0.1	-
46877	734856.91	1355460.04	Картометрический метод	0.1	-

2. Сведения о характерных точках границ объекта					
Обозначение характерных точек границ	Координаты, м		Метод определения координат характерной точки	Средняя квадратическая погрешность положения характерной точки (Mt), м	Описание обозначения точки на местности (при наличии)
	X	Y			
1	2	3	4	5	6
46878	734849.82	1355446.27	Картометрический метод	0.1	-
46879	734792.84	1355399.49	Картометрический метод	0.1	-
46880	734785.64	1355386.22	Картометрический метод	0.1	-
46881	734785.64	1355374.85	Картометрический метод	0.1	-
46882	734800.87	1355360.74	Картометрический метод	0.1	-
46883	734827.83	1355362.74	Картометрический метод	0.1	-
46884	734872.25	1355375.59	Картометрический метод	0.1	-
46885	734891.46	1355371.00	Картометрический метод	0.1	-
46886	734904.01	1355362.84	Картометрический метод	0.1	-
46887	734977.85	1355280.63	Картометрический метод	0.1	-
46888	735019.76	1355265.28	Картометрический метод	0.1	-
46889	735044.31	1355213.22	Картометрический метод	0.1	-
46890	735085.39	1355184.29	Картометрический метод	0.1	-
46891	735091.97	1355177.40	Картометрический метод	0.1	-
46892	735098.89	1355151.92	Картометрический метод	0.1	-
46893	735077.38	1355096.11	Картометрический метод	0.1	-
46894	735062.66	1355078.89	Картометрический метод	0.1	-
46895	734960.34	1355013.66	Картометрический метод	0.1	-
46896	734933.71	1355002.02	Картометрический метод	0.1	-
46897	734907.30	1354997.02	Картометрический метод	0.1	-
46898	734829.84	1355005.10	Картометрический метод	0.1	-
46899	734815.50	1355001.71	Картометрический метод	0.1	-
46900	734798.16	1354990.78	Картометрический метод	0.1	-
46901	734784.43	1354987.10	Картометрический метод	0.1	-
46902	734768.76	1354992.18	Картометрический метод	0.1	-

2. Сведения о характерных точках границ объекта					
Обозначение характерных точек границ	Координаты, м		Метод определения координат характерной точки	Средняя квадратическая погрешность положения характерной точки (Mt), м	Описание обозначения точки на местности (при наличии)
	X	Y			
1	2	3	4	5	6
46903	734762.82	1354998.18	Картометрический метод	0.1	-
46904	734760.50	1355043.10	Картометрический метод	0.1	-
46905	734755.10	1355056.06	Картометрический метод	0.1	-
46906	734736.96	1355074.90	Картометрический метод	0.1	-
46907	734696.05	1355087.47	Картометрический метод	0.1	-
46908	734676.63	1355082.81	Картометрический метод	0.1	-
46909	734644.91	1355017.29	Картометрический метод	0.1	-
46910	734609.19	1355007.07	Картометрический метод	0.1	-
46911	734581.29	1355008.40	Картометрический метод	0.1	-
46912	734561.58	1355014.55	Картометрический метод	0.1	-
46913	734438.07	1355084.75	Картометрический метод	0.1	-
46914	734389.84	1355101.64	Картометрический метод	0.1	-
46915	734331.78	1355103.74	Картометрический метод	0.1	-
46916	734321.02	1355090.27	Картометрический метод	0.1	-
46917	734341.25	1355027.70	Картометрический метод	0.1	-
46918	734334.89	1355006.22	Картометрический метод	0.1	-
46919	734321.82	1354998.75	Картометрический метод	0.1	-
46920	734300.92	1354996.93	Картометрический метод	0.1	-
46921	734288.20	1355001.29	Картометрический метод	0.1	-
46922	734266.83	1355015.96	Картометрический метод	0.1	-
46923	734245.46	1355030.63	Картометрический метод	0.1	-
46924	734226.88	1355036.53	Картометрический метод	0.1	-
46925	734220.46	1355033.94	Картометрический метод	0.1	-
46926	734242.20	1355062.42	Картометрический метод	0.1	-
46927	734244.42	1355059.57	Картометрический метод	0.1	-

2. Сведения о характерных точках границ объекта					
Обозначение характерных точек границ	Координаты, м		Метод определения координат характерной точки	Средняя квадратическая погрешность положения характерной точки (Mt), м	Описание обозначения точки на местности (при наличии)
	X	Y			
1	2	3	4	5	6
46928	734259.96	1355074.46	Картометрический метод	0.1	-
46929	734270.24	1355072.62	Картометрический метод	0.1	-
46930	734293.08	1355039.23	Картометрический метод	0.1	-
46931	734299.08	1355036.04	Картометрический метод	0.1	-
46932	734316.31	1355046.75	Картометрический метод	0.1	-
46933	734317.81	1355085.19	Картометрический метод	0.1	-
46934	734321.37	1355110.97	Картометрический метод	0.1	-
46935	734348.05	1355133.35	Картометрический метод	0.1	-
46936	734347.54	1355162.00	Картометрический метод	0.1	-
46937	734264.43	1355192.46	Картометрический метод	0.1	-
46938	734245.09	1355187.77	Картометрический метод	0.1	-
46939	734222.41	1355203.14	Картометрический метод	0.1	-
46940	734206.00	1355207.72	Картометрический метод	0.1	-
46941	734188.23	1355222.47	Картометрический метод	0.1	-
46942	734171.23	1355201.89	Картометрический метод	0.1	-
46943	734162.34	1355215.12	Картометрический метод	0.1	-
46944	734160.48	1355208.98	Картометрический метод	0.1	-
46945	734167.94	1355197.88	Картометрический метод	0.1	-
46946	734154.93	1355182.08	Картометрический метод	0.1	-
46947	734170.54	1355137.39	Картометрический метод	0.1	-
46948	734205.78	1355014.72	Картометрический метод	0.1	-
46949	734203.98	1355009.75	Картометрический метод	0.1	-
46950	734206.33	1355002.58	Картометрический метод	0.1	-
46951	734219.33	1354989.92	Картометрический метод	0.1	-
46952	734302.73	1354934.33	Картометрический метод	0.1	-

2. Сведения о характерных точках границ объекта					
Обозначение характерных точек границ	Координаты, м		Метод определения координат характерной точки	Средняя квадратическая погрешность положения характерной точки (Mt), м	Описание обозначения точки на местности (при наличии)
	X	Y			
1	2	3	4	5	6
46953	734317.96	1354918.78	Картометрический метод	0.1	-
46954	734327.24	1354899.03	Картометрический метод	0.1	-
46955	734321.49	1354892.71	Картометрический метод	0.1	-
46956	734256.04	1354881.11	Картометрический метод	0.1	-
46957	734234.82	1354871.19	Картометрический метод	0.1	-
46958	734230.46	1354865.51	Картометрический метод	0.1	-
46959	734236.43	1354848.83	Картометрический метод	0.1	-
46960	734248.77	1354840.33	Картометрический метод	0.1	-
46961	734283.03	1354832.50	Картометрический метод	0.1	-
46962	734388.38	1354841.25	Картометрический метод	0.1	-
46963	734467.62	1354826.49	Картометрический метод	0.1	-
46964	734518.94	1354799.12	Картометрический метод	0.1	-
46965	734554.70	1354737.59	Картометрический метод	0.1	-
46966	734599.88	1354669.14	Картометрический метод	0.1	-
46967	734644.71	1354551.91	Картометрический метод	0.1	-
46968	734680.84	1354505.91	Картометрический метод	0.1	-
46969	734728.74	1354414.86	Картометрический метод	0.1	-
46970	734945.26	1354550.12	Картометрический метод	0.1	-
46971	734961.86	1354557.18	Картометрический метод	0.1	-
46972	735019.28	1354553.12	Картометрический метод	0.1	-
46973	735050.37	1354543.25	Картометрический метод	0.1	-
46974	735070.97	1354528.34	Картометрический метод	0.1	-
46975	735171.34	1354419.45	Картометрический метод	0.1	-
46976	735181.52	1354404.70	Картометрический метод	0.1	-
46977	735188.55	1354387.92	Картометрический метод	0.1	-

2. Сведения о характерных точках границ объекта					
Обозначение характерных точек границ	Координаты, м		Метод определения координат характерной точки	Средняя квадратическая погрешность положения характерной точки (Mt), м	Описание обозначения точки на местности (при наличии)
	X	Y			
1	2	3	4	5	6
46978	735185.19	1354373.40	Картометрический метод	0.1	-
46979	735081.26	1354213.54	Картометрический метод	0.1	-
46980	735006.97	1354179.05	Картометрический метод	0.1	-
46981	735008.12	1354143.20	Картометрический метод	0.1	-
46982	735053.03	1354096.13	Картометрический метод	0.1	-
46983	735060.68	1354062.04	Картометрический метод	0.1	-
46984	735123.48	1353966.74	Картометрический метод	0.1	-
46985	735138.24	1353925.54	Картометрический метод	0.1	-
46986	735154.98	1353902.62	Картометрический метод	0.1	-
46987	735182.88	1353834.14	Картометрический метод	0.1	-
46988	735158.68	1353776.66	Картометрический метод	0.1	-
46989	735159.01	1353762.84	Картометрический метод	0.1	-
46990	735165.54	1353745.06	Картометрический метод	0.1	-
46991	735196.35	1353701.00	Картометрический метод	0.1	-
46992	735201.62	1353681.94	Картометрический метод	0.1	-
46993	735198.42	1353670.13	Картометрический метод	0.1	-
46994	735188.26	1353653.64	Картометрический метод	0.1	-
46995	735158.36	1353628.29	Картометрический метод	0.1	-
46996	735126.70	1353572.73	Картометрический метод	0.1	-
46997	735052.86	1353451.89	Картометрический метод	0.1	-
45390	734927.91	1353471.46	Картометрический метод	0.1	-
46998	731007.25	1362421.67	Картометрический метод	0.1	-
46999	730988.08	1362393.88	Картометрический метод	0.1	-
47000	731036.74	1362360.30	Картометрический метод	0.1	-
47001	731055.99	1362388.18	Картометрический метод	0.1	-

2. Сведения о характерных точках границ объекта					
Обозначение характерных точек границ	Координаты, м		Метод определения координат характерной точки	Средняя квадратическая погрешность положения характерной точки (Mt), м	Описание обозначения точки на местности (при наличии)
	X	Y			
1	2	3	4	5	6
46998	731007.25	1362421.67	Картометрический метод	0.1	-
47002	713152.84	1369670.50	Картометрический метод	0.1	-
47003	712832.52	1369595.47	Картометрический метод	0.1	-
47004	712831.95	1369595.33	Картометрический метод	0.1	-
47005	712771.63	1369582.04	Картометрический метод	0.1	-
47006	712739.63	1369570.69	Картометрический метод	0.1	-
47007	712689.45	1369549.42	Картометрический метод	0.1	-
47008	712682.24	1369546.99	Картометрический метод	0.1	-
47009	712624.73	1369532.49	Картометрический метод	0.1	-
47010	712554.76	1369519.32	Картометрический метод	0.1	-
47011	712505.09	1369514.35	Картометрический метод	0.1	-
47012	712425.42	1369504.30	Картометрический метод	0.1	-
47013	712396.17	1369496.26	Картометрический метод	0.1	-
47014	712337.89	1369478.20	Картометрический метод	0.1	-
47015	712279.44	1369445.73	Картометрический метод	0.1	-
47016	712233.73	1369411.38	Картометрический метод	0.1	-
47017	712231.40	1369409.73	Картометрический метод	0.1	-
47018	712194.47	1369385.13	Картометрический метод	0.1	-
47019	712183.63	1369379.67	Картометрический метод	0.1	-
47020	712161.74	1369371.82	Картометрический метод	0.1	-
47021	712091.62	1369341.98	Картометрический метод	0.1	-
47022	712056.87	1369325.03	Картометрический метод	0.1	-
47023	712030.83	1369308.42	Картометрический метод	0.1	-
47024	711986.28	1369273.74	Картометрический метод	0.1	-
47025	711882.88	1369181.43	Картометрический метод	0.1	-

2. Сведения о характерных точках границ объекта					
Обозначение характерных точек границ	Координаты, м		Метод определения координат характерной точки	Средняя квадратическая погрешность положения характерной точки (Mt), м	Описание обозначения точки на местности (при наличии)
	X	Y			
1	2	3	4	5	6
47026	711786.17	1369094.68	Картометрический метод	0.1	-
47027	711784.31	1369093.09	Картометрический метод	0.1	-
47028	711739.51	1369056.68	Картометрический метод	0.1	-
47029	711733.33	1369052.40	Картометрический метод	0.1	-
47030	711718.10	1369043.43	Картометрический метод	0.1	-
47031	711711.68	1369040.25	Картометрический метод	0.1	-
47032	711687.70	1369030.43	Картометрический метод	0.1	-
47033	711684.45	1369029.23	Картометрический метод	0.1	-
47034	711670.63	1369024.66	Картометрический метод	0.1	-
47035	711657.90	1369022.22	Картометрический метод	0.1	-
47036	711610.46	1369019.40	Картометрический метод	0.1	-
47037	711607.39	1369019.32	Картометрический метод	0.1	-
47038	711559.95	1369019.43	Картометрический метод	0.1	-
47039	711517.00	1369018.17	Картометрический метод	0.1	-
47040	711481.43	1369013.90	Картометрический метод	0.1	-
47041	711454.60	1369007.28	Картометрический метод	0.1	-
47042	711430.32	1368999.65	Картометрический метод	0.1	-
47043	711389.38	1368980.19	Картометрический метод	0.1	-
47044	711305.50	1368939.43	Картометрический метод	0.1	-
47045	711212.32	1368895.61	Картометрический метод	0.1	-
47046	711188.08	1368882.59	Картометрический метод	0.1	-
47047	711150.42	1368859.94	Картометрический метод	0.1	-
47048	711108.84	1368833.71	Картометрический метод	0.1	-
47049	711053.55	1368799.21	Картометрический метод	0.1	-
47050	711000.62	1368769.73	Картометрический метод	0.1	-

2. Сведения о характерных точках границ объекта					
Обозначение характерных точек границ	Координаты, м		Метод определения координат характерной точки	Средняя квадратическая погрешность положения характерной точки (Mt), м	Описание обозначения точки на местности (при наличии)
	X	Y			
1	2	3	4	5	6
47051	711137.25	1368357.52	Картометрический метод	0.1	-
47052	711148.65	1367513.78	Картометрический метод	0.1	-
47053	711908.12	1367535.88	Картометрический метод	0.1	-
47054	712726.36	1367944.62	Картометрический метод	0.1	-
47055	713316.12	1368390.96	Картометрический метод	0.1	-
47056	713444.46	1369604.38	Картометрический метод	0.1	-
47057	713192.74	1369526.32	Картометрический метод	0.1	-
47002	713152.84	1369670.50	Картометрический метод	0.1	-
47058	706022.07	1361849.23	Картометрический метод	0.1	-
47059	705723.42	1361840.95	Картометрический метод	0.1	-
47060	705740.19	1361541.67	Картометрический метод	0.1	-
47061	706038.89	1361552.94	Картометрический метод	0.1	-
47058	706022.07	1361849.23	Картометрический метод	0.1	-
47062	733091.87	1354729.52	Картометрический метод	0.1	-
47063	732950.06	1354480.98	Картометрический метод	0.1	-
47064	733209.44	1354327.54	Картометрический метод	0.1	-
47065	733351.56	1354571.19	Картометрический метод	0.1	-
47062	733091.87	1354729.52	Картометрический метод	0.1	-
47066	715473.73	1360432.68	Картометрический метод	0.1	-
47067	715222.64	1360428.15	Картометрический метод	0.1	-
47068	715241.74	1360181.33	Картометрический метод	0.1	-
47069	715481.75	1360181.03	Картометрический метод	0.1	-
47066	715473.73	1360432.68	Картометрический метод	0.1	-
47070	725763.34	1356562.61	Картометрический метод	0.1	-
47071	725532.72	1356555.76	Картометрический метод	0.1	-

2. Сведения о характерных точках границ объекта					
Обозначение характерных точек границ	Координаты, м		Метод определения координат характерной точки	Средняя квадратическая погрешность положения характерной точки (Mt), м	Описание обозначения точки на местности (при наличии)
	X	Y			
1	2	3	4	5	6
47072	725551.07	1356324.96	Картометрический метод	0.1	-
47073	725777.31	1356339.38	Картометрический метод	0.1	-
47070	725763.34	1356562.61	Картометрический метод	0.1	-
47074	715492.38	1360750.41	Картометрический метод	0.1	-
47075	715263.36	1360750.03	Картометрический метод	0.1	-
47076	715281.24	1360521.23	Картометрический метод	0.1	-
47077	715506.32	1360525.17	Картометрический метод	0.1	-
47074	715492.38	1360750.41	Картометрический метод	0.1	-
47078	732648.35	1354922.52	Картометрический метод	0.1	-
47079	732428.73	1354915.99	Картометрический метод	0.1	-
47080	732439.19	1354692.31	Картометрический метод	0.1	-
47081	732658.81	1354698.84	Картометрический метод	0.1	-
47078	732648.35	1354922.52	Картометрический метод	0.1	-
47082	725510.29	1356560.05	Картометрический метод	0.1	-
47083	725332.46	1356555.12	Картометрический метод	0.1	-
47084	725342.31	1356323.66	Картометрический метод	0.1	-
47085	725518.50	1356326.94	Картометрический метод	0.1	-
47082	725510.29	1356560.05	Картометрический метод	0.1	-
47086	705516.43	1362009.59	Картометрический метод	0.1	-
47087	705246.35	1361943.65	Картометрический метод	0.1	-
47088	705278.52	1361812.88	Картометрический метод	0.1	-
47089	705549.73	1361875.04	Картометрический метод	0.1	-
47086	705516.43	1362009.59	Картометрический метод	0.1	-
47090	732629.24	1355042.33	Картометрический метод	0.1	-
47091	732578.20	1355040.14	Картометрический метод	0.1	-

2. Сведения о характерных точках границ объекта					
Обозначение характерных точек границ	Координаты, м		Метод определения координат характерной точки	Средняя квадратическая погрешность положения характерной точки (Mt), м	Описание обозначения точки на местности (при наличии)
	X	Y			
1	2	3	4	5	6
47092	732581.43	1354991.08	Картометрический метод	0.1	-
47093	732633.46	1354992.76	Картометрический метод	0.1	-
47090	732629.24	1355042.33	Картометрический метод	0.1	-
47094	715516.74	1360710.02	Картометрический метод	0.1	-
47095	715520.95	1360659.95	Картометрический метод	0.1	-
47096	715570.96	1360660.16	Картометрический метод	0.1	-
47097	715566.74	1360709.73	Картометрический метод	0.1	-
47094	715516.74	1360710.02	Картометрический метод	0.1	-
47098	725459.45	1356633.93	Картометрический метод	0.1	-
47099	725409.93	1356633.21	Картометрический метод	0.1	-
47100	725410.71	1356587.20	Картометрический метод	0.1	-
47101	725459.70	1356586.42	Картометрический метод	0.1	-
47098	725459.45	1356633.93	Картометрический метод	0.1	-
47102	705246.61	1363156.92	Картометрический метод	0.1	-
47103	705152.84	1363073.57	Картометрический метод	0.1	-
47104	704916.09	1362866.05	Картометрический метод	0.1	-
47105	704899.95	1362653.29	Картометрический метод	0.1	-
47106	705070.15	1362639.95	Картометрический метод	0.1	-
47107	705068.44	1362397.13	Картометрический метод	0.1	-
47108	705228.06	1362388.21	Картометрический метод	0.1	-
47109	705223.14	1362211.49	Картометрический метод	0.1	-
47110	705280.62	1362208.45	Картометрический метод	0.1	-
47111	705281.43	1362125.36	Картометрический метод	0.1	-
47112	705343.19	1362124.38	Картометрический метод	0.1	-
47113	705339.75	1362041.35	Картометрический метод	0.1	-

2. Сведения о характерных точках границ объекта					
Обозначение характерных точек границ	Координаты, м		Метод определения координат характерной точки	Средняя квадратическая погрешность положения характерной точки (Mt), м	Описание обозначения точки на местности (при наличии)
	X	Y			
1	2	3	4	5	6
47114	705582.53	1362037.51	Картометрический метод	0.1	-
47115	705584.16	1362109.67	Картометрический метод	0.1	-
47116	705594.44	1362252.48	Картометрический метод	0.1	-
47117	705542.30	1362255.43	Картометрический метод	0.1	-
47118	705543.64	1362340.62	Картометрический метод	0.1	-
47119	705602.15	1362335.43	Картометрический метод	0.1	-
47120	705606.46	1362473.83	Картометрический метод	0.1	-
47121	705494.69	1362477.72	Картометрический метод	0.1	-
47122	705493.59	1362609.82	Картометрический метод	0.1	-
47123	705297.38	1362730.08	Картометрический метод	0.1	-
47124	705305.63	1362915.27	Картометрический метод	0.1	-
47125	705455.77	1362912.90	Картометрический метод	0.1	-
47126	705459.48	1363147.17	Картометрический метод	0.1	-
47102	705246.61	1363156.92	Картометрический метод	0.1	-
47127	698548.89	1361998.35	Картометрический метод	0.1	-
47128	698389.20	1361942.90	Картометрический метод	0.1	-
47129	698261.04	1361898.40	Картометрический метод	0.1	-
47130	698154.91	1361861.55	Картометрический метод	0.1	-
47131	697772.07	1361728.61	Картометрический метод	0.1	-
47132	697837.51	1361439.55	Картометрический метод	0.1	-
47133	698487.18	1361475.22	Картометрический метод	0.1	-
47134	698650.77	1361484.20	Картометрический метод	0.1	-
47127	698548.89	1361998.35	Картометрический метод	0.1	-
47135	699549.56	1362479.07	Картометрический метод	0.1	-
47136	699237.91	1362217.98	Картометрический метод	0.1	-

2. Сведения о характерных точках границ объекта					
Обозначение характерных точек границ	Координаты, м		Метод определения координат характерной точки	Средняя квадратическая погрешность положения характерной точки (Mt), м	Описание обозначения точки на местности (при наличии)
	X	Y			
1	2	3	4	5	6
47137	699437.27	1361702.29	Картометрический метод	0.1	-
47138	699897.58	1361814.53	Картометрический метод	0.1	-
47139	699913.87	1362022.78	Картометрический метод	0.1	-
47140	699718.33	1362052.38	Картометрический метод	0.1	-
47135	699549.56	1362479.07	Картометрический метод	0.1	-
47141	734619.52	1354227.39	Картометрический метод	0.1	-
47142	734560.30	1354226.00	Картометрический метод	0.1	-
47143	734562.01	1354165.61	Картометрический метод	0.1	-
47144	734620.90	1354166.92	Картометрический метод	0.1	-
47141	734619.52	1354227.39	Картометрический метод	0.1	-
47145	731492.06	1363767.99	Картометрический метод	0.1	-
47146	731434.08	1363767.46	Картометрический метод	0.1	-
47147	731434.75	1363706.59	Картометрический метод	0.1	-
47148	731492.49	1363707.09	Картометрический метод	0.1	-
47145	731492.06	1363767.99	Картометрический метод	0.1	-
47149	709659.27	1367776.76	Картометрический метод	0.1	-
47150	709606.15	1367725.57	Картометрический метод	0.1	-
47151	709645.69	1367684.61	Картометрический метод	0.1	-
47152	709698.79	1367735.74	Картометрический метод	0.1	-
47149	709659.27	1367776.76	Картометрический метод	0.1	-
47153	709312.71	1368056.68	Картометрический метод	0.1	-
47154	709343.96	1368135.79	Картометрический метод	0.1	-
47155	709261.54	1368119.09	Картометрический метод	0.1	-
47153	709312.71	1368056.68	Картометрический метод	0.1	-
47156	699173.66	1362202.49	Картометрический метод	0.1	-

2. Сведения о характерных точках границ объекта					
Обозначение характерных точек границ	Координаты, м		Метод определения координат характерной точки	Средняя квадратическая погрешность положения характерной точки (Mt), м	Описание обозначения точки на местности (при наличии)
	X	Y			
1	2	3	4	5	6
47157	698639.16	1362015.43	Картометрический метод	0.1	-
47158	698679.43	1361842.28	Картометрический метод	0.1	-
47159	698794.68	1361730.95	Картометрический метод	0.1	-
47160	698863.64	1361506.84	Картометрический метод	0.1	-
47161	699215.16	1361601.29	Картометрический метод	0.1	-
47162	699094.40	1361965.23	Картометрический метод	0.1	-
47156	699173.66	1362202.49	Картометрический метод	0.1	-
47163	699277.83	1362047.82	Картометрический метод	0.1	-
47164	699115.30	1361962.88	Картометрический метод	0.1	-
47165	699160.25	1361893.08	Картометрический метод	0.1	-
47166	699229.20	1361592.64	Картометрический метод	0.1	-
47167	699285.12	1361343.06	Картометрический метод	0.1	-
47168	699432.80	1361216.38	Картометрический метод	0.1	-
47169	699564.81	1361191.26	Картометрический метод	0.1	-
47170	699686.30	1361228.49	Картометрический метод	0.1	-
47171	699751.99	1361305.74	Картометрический метод	0.1	-
47172	699727.07	1361331.47	Картометрический метод	0.1	-
47173	699667.83	1361371.55	Картометрический метод	0.1	-
47174	699557.43	1361525.28	Картометрический метод	0.1	-
47175	699434.24	1361672.30	Картометрический метод	0.1	-
47176	699344.43	1361890.17	Картометрический метод	0.1	-
47163	699277.83	1362047.82	Картометрический метод	0.1	-
47177	731055.99	1362388.18	Картометрический метод	0.1	-
47178	731036.74	1362360.30	Картометрический метод	0.1	-
47179	730988.08	1362393.88	Картометрический метод	0.1	-

2. Сведения о характерных точках границ объекта					
Обозначение характерных точек границ	Координаты, м		Метод определения координат характерной точки	Средняя квадратическая погрешность положения характерной точки (Mt), м	Описание обозначения точки на местности (при наличии)
	X	Y			
1	2	3	4	5	6
47180	731007.25	1362421.67	Картометрический метод	0.1	-
47177	731055.99	1362388.18	Картометрический метод	0.1	-
47181	713192.74	1369526.32	Картометрический метод	0.1	-
47182	713444.46	1369604.38	Картометрический метод	0.1	-
47183	713316.12	1368390.96	Картометрический метод	0.1	-
47184	712726.36	1367944.62	Картометрический метод	0.1	-
47185	711908.12	1367535.88	Картометрический метод	0.1	-
47186	711148.65	1367513.78	Картометрический метод	0.1	-
47187	711137.25	1368357.52	Картометрический метод	0.1	-
47188	711000.62	1368769.73	Картометрический метод	0.1	-
47189	711053.55	1368799.21	Картометрический метод	0.1	-
47190	711108.84	1368833.71	Картометрический метод	0.1	-
47191	711150.42	1368859.94	Картометрический метод	0.1	-
47192	711188.08	1368882.59	Картометрический метод	0.1	-
47193	711212.32	1368895.61	Картометрический метод	0.1	-
47194	711305.50	1368939.43	Картометрический метод	0.1	-
47195	711389.38	1368980.19	Картометрический метод	0.1	-
47196	711430.32	1368999.65	Картометрический метод	0.1	-
47197	711454.60	1369007.28	Картометрический метод	0.1	-
47198	711481.43	1369013.90	Картометрический метод	0.1	-
47199	711517.00	1369018.17	Картометрический метод	0.1	-
47200	711559.95	1369019.43	Картометрический метод	0.1	-
47201	711607.39	1369019.32	Картометрический метод	0.1	-
47202	711610.46	1369019.40	Картометрический метод	0.1	-
47203	711657.90	1369022.22	Картометрический метод	0.1	-

2. Сведения о характерных точках границ объекта					
Обозначение характерных точек границ	Координаты, м		Метод определения координат характерной точки	Средняя квадратическая погрешность положения характерной точки (Mt), м	Описание обозначения точки на местности (при наличии)
	X	Y			
1	2	3	4	5	6
47204	711670.63	1369024.66	Картометрический метод	0.1	-
47205	711684.45	1369029.23	Картометрический метод	0.1	-
47206	711687.70	1369030.43	Картометрический метод	0.1	-
47207	711711.68	1369040.25	Картометрический метод	0.1	-
47208	711718.10	1369043.43	Картометрический метод	0.1	-
47209	711733.33	1369052.40	Картометрический метод	0.1	-
47210	711739.51	1369056.68	Картометрический метод	0.1	-
47211	711784.31	1369093.09	Картометрический метод	0.1	-
47212	711786.17	1369094.68	Картометрический метод	0.1	-
47213	711882.88	1369181.43	Картометрический метод	0.1	-
47214	711986.28	1369273.74	Картометрический метод	0.1	-
47215	712030.83	1369308.42	Картометрический метод	0.1	-
47216	712056.87	1369325.03	Картометрический метод	0.1	-
47217	712091.62	1369341.98	Картометрический метод	0.1	-
47218	712161.74	1369371.82	Картометрический метод	0.1	-
47219	712183.63	1369379.67	Картометрический метод	0.1	-
47220	712194.47	1369385.13	Картометрический метод	0.1	-
47221	712231.40	1369409.73	Картометрический метод	0.1	-
47222	712233.73	1369411.38	Картометрический метод	0.1	-
47223	712279.44	1369445.73	Картометрический метод	0.1	-
47224	712337.89	1369478.20	Картометрический метод	0.1	-
47225	712396.17	1369496.26	Картометрический метод	0.1	-
47226	712425.42	1369504.30	Картометрический метод	0.1	-
47227	712505.09	1369514.35	Картометрический метод	0.1	-
47228	712554.76	1369519.32	Картометрический метод	0.1	-

2. Сведения о характерных точках границ объекта					
Обозначение характерных точек границ	Координаты, м		Метод определения координат характерной точки	Средняя квадратическая погрешность положения характерной точки (Mt), м	Описание обозначения точки на местности (при наличии)
	X	Y			
1	2	3	4	5	6
47229	712624.73	1369532.49	Картометрический метод	0.1	-
47230	712682.24	1369546.99	Картометрический метод	0.1	-
47231	712689.45	1369549.42	Картометрический метод	0.1	-
47232	712739.63	1369570.69	Картометрический метод	0.1	-
47233	712771.63	1369582.04	Картометрический метод	0.1	-
47234	712831.95	1369595.33	Картометрический метод	0.1	-
47235	712832.52	1369595.47	Картометрический метод	0.1	-
47236	713152.84	1369670.50	Картометрический метод	0.1	-
47181	713192.74	1369526.32	Картометрический метод	0.1	-
47237	706038.89	1361552.94	Картометрический метод	0.1	-
47238	705740.19	1361541.67	Картометрический метод	0.1	-
47239	705723.42	1361840.95	Картометрический метод	0.1	-
47240	706022.07	1361849.23	Картометрический метод	0.1	-
47237	706038.89	1361552.94	Картометрический метод	0.1	-
47241	733351.56	1354571.19	Картометрический метод	0.1	-
47242	733209.44	1354327.54	Картометрический метод	0.1	-
47243	732950.06	1354480.98	Картометрический метод	0.1	-
47244	733091.87	1354729.52	Картометрический метод	0.1	-
47241	733351.56	1354571.19	Картометрический метод	0.1	-
47245	715481.75	1360181.03	Картометрический метод	0.1	-
47246	715241.74	1360181.33	Картометрический метод	0.1	-
47247	715222.64	1360428.15	Картометрический метод	0.1	-
47248	715473.73	1360432.68	Картометрический метод	0.1	-
47245	715481.75	1360181.03	Картометрический метод	0.1	-
47249	725777.31	1356339.38	Картометрический метод	0.1	-

2. Сведения о характерных точках границ объекта					
Обозначение характерных точек границ	Координаты, м		Метод определения координат характерной точки	Средняя квадратическая погрешность положения характерной точки (Mt), м	Описание обозначения точки на местности (при наличии)
	X	Y			
1	2	3	4	5	6
47250	725551.07	1356324.96	Картометрический метод	0.1	-
47251	725532.72	1356555.76	Картометрический метод	0.1	-
47252	725763.34	1356562.61	Картометрический метод	0.1	-
47249	725777.31	1356339.38	Картометрический метод	0.1	-
47253	715506.32	1360525.17	Картометрический метод	0.1	-
47254	715281.24	1360521.23	Картометрический метод	0.1	-
47255	715263.36	1360750.03	Картометрический метод	0.1	-
47256	715492.38	1360750.41	Картометрический метод	0.1	-
47253	715506.32	1360525.17	Картометрический метод	0.1	-
47257	732658.81	1354698.84	Картометрический метод	0.1	-
47258	732439.19	1354692.31	Картометрический метод	0.1	-
47259	732428.73	1354915.99	Картометрический метод	0.1	-
47260	732648.35	1354922.52	Картометрический метод	0.1	-
47257	732658.81	1354698.84	Картометрический метод	0.1	-
47261	725518.50	1356326.94	Картометрический метод	0.1	-
47262	725342.31	1356323.66	Картометрический метод	0.1	-
47263	725332.46	1356555.12	Картометрический метод	0.1	-
47264	725510.29	1356560.05	Картометрический метод	0.1	-
47261	725518.50	1356326.94	Картометрический метод	0.1	-
47265	705549.73	1361875.04	Картометрический метод	0.1	-
47266	705278.52	1361812.88	Картометрический метод	0.1	-
47267	705246.35	1361943.65	Картометрический метод	0.1	-
47268	705516.43	1362009.59	Картометрический метод	0.1	-
47265	705549.73	1361875.04	Картометрический метод	0.1	-
47269	732633.46	1354992.76	Картометрический метод	0.1	-

2. Сведения о характерных точках границ объекта					
Обозначение характерных точек границ	Координаты, м		Метод определения координат характерной точки	Средняя квадратическая погрешность положения характерной точки (Mt), м	Описание обозначения точки на местности (при наличии)
	X	Y			
1	2	3	4	5	6
47270	732581.43	1354991.08	Картометрический метод	0.1	-
47271	732578.20	1355040.14	Картометрический метод	0.1	-
47272	732629.24	1355042.33	Картометрический метод	0.1	-
47269	732633.46	1354992.76	Картометрический метод	0.1	-
47273	715566.74	1360709.73	Картометрический метод	0.1	-
47274	715570.96	1360660.16	Картометрический метод	0.1	-
47275	715520.95	1360659.95	Картометрический метод	0.1	-
47276	715516.74	1360710.02	Картометрический метод	0.1	-
47273	715566.74	1360709.73	Картометрический метод	0.1	-
47277	725459.70	1356586.42	Картометрический метод	0.1	-
47278	725410.71	1356587.20	Картометрический метод	0.1	-
47279	725409.93	1356633.21	Картометрический метод	0.1	-
47280	725459.45	1356633.93	Картометрический метод	0.1	-
47277	725459.70	1356586.42	Картометрический метод	0.1	-
47281	705459.48	1363147.17	Картометрический метод	0.1	-
47282	705455.77	1362912.90	Картометрический метод	0.1	-
47283	705305.63	1362915.27	Картометрический метод	0.1	-
47284	705297.38	1362730.08	Картометрический метод	0.1	-
47285	705493.59	1362609.82	Картометрический метод	0.1	-
47286	705494.69	1362477.72	Картометрический метод	0.1	-
47287	705606.46	1362473.83	Картометрический метод	0.1	-
47288	705602.15	1362335.43	Картометрический метод	0.1	-
47289	705543.64	1362340.62	Картометрический метод	0.1	-
47290	705542.30	1362255.43	Картометрический метод	0.1	-
47291	705594.44	1362252.48	Картометрический метод	0.1	-

2. Сведения о характерных точках границ объекта					
Обозначение характерных точек границ	Координаты, м		Метод определения координат характерной точки	Средняя квадратическая погрешность положения характерной точки (Mt), м	Описание обозначения точки на местности (при наличии)
	X	Y			
1	2	3	4	5	6
47292	705584.16	1362109.67	Картометрический метод	0.1	-
47293	705582.53	1362037.51	Картометрический метод	0.1	-
47294	705339.75	1362041.35	Картометрический метод	0.1	-
47295	705343.19	1362124.38	Картометрический метод	0.1	-
47296	705281.43	1362125.36	Картометрический метод	0.1	-
47297	705280.62	1362208.45	Картометрический метод	0.1	-
47298	705223.14	1362211.49	Картометрический метод	0.1	-
47299	705228.06	1362388.21	Картометрический метод	0.1	-
47300	705068.44	1362397.13	Картометрический метод	0.1	-
47301	705070.15	1362639.95	Картометрический метод	0.1	-
47302	704899.95	1362653.29	Картометрический метод	0.1	-
47303	704916.09	1362866.05	Картометрический метод	0.1	-
47304	705152.84	1363073.57	Картометрический метод	0.1	-
47305	705246.61	1363156.92	Картометрический метод	0.1	-
47281	705459.48	1363147.17	Картометрический метод	0.1	-
47306	698650.77	1361484.20	Картометрический метод	0.1	-
47307	698487.18	1361475.22	Картометрический метод	0.1	-
47308	697837.51	1361439.55	Картометрический метод	0.1	-
47309	697772.07	1361728.61	Картометрический метод	0.1	-
47310	698154.91	1361861.55	Картометрический метод	0.1	-
47311	698261.04	1361898.40	Картометрический метод	0.1	-
47312	698389.20	1361942.90	Картометрический метод	0.1	-
47313	698548.89	1361998.35	Картометрический метод	0.1	-
47306	698650.77	1361484.20	Картометрический метод	0.1	-
47314	699718.33	1362052.38	Картометрический метод	0.1	-

2. Сведения о характерных точках границ объекта					
Обозначение характерных точек границ	Координаты, м		Метод определения координат характерной точки	Средняя квадратическая погрешность положения характерной точки (Mt), м	Описание обозначения точки на местности (при наличии)
	X	Y			
1	2	3	4	5	6
47315	699913.87	1362022.78	Картометрический метод	0.1	-
47316	699897.58	1361814.53	Картометрический метод	0.1	-
47317	699437.27	1361702.29	Картометрический метод	0.1	-
47318	699237.91	1362217.98	Картометрический метод	0.1	-
47319	699549.56	1362479.07	Картометрический метод	0.1	-
47314	699718.33	1362052.38	Картометрический метод	0.1	-
47320	734620.90	1354166.92	Картометрический метод	0.1	-
47321	734562.01	1354165.61	Картометрический метод	0.1	-
47322	734560.30	1354226.00	Картометрический метод	0.1	-
47323	734619.52	1354227.39	Картометрический метод	0.1	-
47320	734620.90	1354166.92	Картометрический метод	0.1	-
47324	731492.49	1363707.09	Картометрический метод	0.1	-
47325	731434.75	1363706.59	Картометрический метод	0.1	-
47326	731434.08	1363767.46	Картометрический метод	0.1	-
47327	731492.06	1363767.99	Картометрический метод	0.1	-
47324	731492.49	1363707.09	Картометрический метод	0.1	-
47328	709698.79	1367735.74	Картометрический метод	0.1	-
47329	709645.69	1367684.61	Картометрический метод	0.1	-
47330	709606.15	1367725.57	Картометрический метод	0.1	-
47331	709659.27	1367776.76	Картометрический метод	0.1	-
47328	709698.79	1367735.74	Картометрический метод	0.1	-
47332	709343.96	1368135.79	Картометрический метод	0.1	-
47333	709312.71	1368056.68	Картометрический метод	0.1	-
47334	709261.54	1368119.09	Картометрический метод	0.1	-
47332	709343.96	1368135.79	Картометрический метод	0.1	-

2. Сведения о характерных точках границ объекта					
Обозначение характерных точек границ	Координаты, м		Метод определения координат характерной точки	Средняя квадратическая погрешность положения характерной точки (Mt), м	Описание обозначения точки на местности (при наличии)
	X	Y			
1	2	3	4	5	6
47335	699094.40	1361965.23	Картометрический метод	0.1	-
47336	699215.16	1361601.29	Картометрический метод	0.1	-
47337	698863.64	1361506.84	Картометрический метод	0.1	-
47338	698794.68	1361730.95	Картометрический метод	0.1	-
47339	698679.43	1361842.28	Картометрический метод	0.1	-
47340	698639.16	1362015.43	Картометрический метод	0.1	-
47341	699173.66	1362202.49	Картометрический метод	0.1	-
47335	699094.40	1361965.23	Картометрический метод	0.1	-
47342	699344.43	1361890.17	Картометрический метод	0.1	-
47343	699434.24	1361672.30	Картометрический метод	0.1	-
47344	699557.43	1361525.28	Картометрический метод	0.1	-
47345	699667.83	1361371.55	Картометрический метод	0.1	-
47346	699727.07	1361331.47	Картометрический метод	0.1	-
47347	699751.99	1361305.74	Картометрический метод	0.1	-
47348	699686.30	1361228.49	Картометрический метод	0.1	-
47349	699564.81	1361191.26	Картометрический метод	0.1	-
47350	699432.80	1361216.38	Картометрический метод	0.1	-
47351	699285.12	1361343.06	Картометрический метод	0.1	-
47352	699229.20	1361592.64	Картометрический метод	0.1	-
47353	699160.25	1361893.08	Картометрический метод	0.1	-
47354	699115.30	1361962.88	Картометрический метод	0.1	-
47355	699277.83	1362047.82	Картометрический метод	0.1	-
47342	699344.43	1361890.17	Картометрический метод	0.1	-
47356	719909.27	1373575.51	Картометрический метод	0.1	-
47357	719737.68	1373631.39	Картометрический метод	0.1	-

2. Сведения о характерных точках границ объекта					
Обозначение характерных точек границ	Координаты, м		Метод определения координат характерной точки	Средняя квадратическая погрешность положения характерной точки (Mt), м	Описание обозначения точки на местности (при наличии)
	X	Y			
1	2	3	4	5	6
47358	719665.11	1373674.58	Картометрический метод	0.1	-
47359	719575.92	1373741.86	Картометрический метод	0.1	-
47360	719475.02	1373826.28	Картометрический метод	0.1	-
47361	719285.88	1373573.57	Картометрический метод	0.1	-
47362	718691.19	1373405.99	Картометрический метод	0.1	-
47363	718216.58	1373505.68	Картометрический метод	0.1	-
47364	718068.80	1373575.76	Картометрический метод	0.1	-
47365	717821.93	1373692.83	Картометрический метод	0.1	-
47366	717732.48	1373744.75	Картометрический метод	0.1	-
47367	717726.02	1373748.50	Картометрический метод	0.1	-
47368	717725.07	1373749.05	Картометрический метод	0.1	-
47369	717710.14	1373757.71	Картометрический метод	0.1	-
47370	717653.76	1373790.44	Картометрический метод	0.1	-
47371	717747.01	1373980.86	Картометрический метод	0.1	-
47372	717799.85	1373920.66	Картометрический метод	0.1	-
47373	717821.65	1373899.90	Картометрический метод	0.1	-
47374	717841.18	1373914.20	Картометрический метод	0.1	-
47375	717862.85	1373920.18	Картометрический метод	0.1	-
47376	717892.26	1373921.11	Картометрический метод	0.1	-
47377	717946.83	1373902.13	Картометрический метод	0.1	-
47378	717982.15	1373887.96	Картометрический метод	0.1	-
47379	718022.60	1373875.85	Картометрический метод	0.1	-
47380	718093.40	1373873.74	Картометрический метод	0.1	-
47381	718097.64	1373780.33	Картометрический метод	0.1	-
47382	718189.07	1373782.89	Картометрический метод	0.1	-

2. Сведения о характерных точках границ объекта					
Обозначение характерных точек границ	Координаты, м		Метод определения координат характерной точки	Средняя квадратическая погрешность положения характерной точки (Mt), м	Описание обозначения точки на местности (при наличии)
	X	Y			
1	2	3	4	5	6
47383	718183.80	1373870.88	Картометрический метод	0.1	-
47384	718219.33	1373869.70	Картометрический метод	0.1	-
47385	718314.16	1373880.86	Картометрический метод	0.1	-
47386	718423.87	1373886.14	Картометрический метод	0.1	-
47387	718492.76	1373887.56	Картометрический метод	0.1	-
47388	718589.51	1373889.50	Картометрический метод	0.1	-
47389	718584.53	1373886.71	Картометрический метод	0.1	-
47390	718634.04	1373796.38	Картометрический метод	0.1	-
47391	718731.67	1373851.58	Картометрический метод	0.1	-
47392	718686.73	1373933.58	Картометрический метод	0.1	-
47393	718659.79	1373888.44	Картометрический метод	0.1	-
47394	718635.14	1373904.61	Картометрический метод	0.1	-
47395	718649.70	1373915.46	Картометрический метод	0.1	-
47396	718670.38	1373951.52	Картометрический метод	0.1	-
47397	718685.71	1373941.99	Картометрический метод	0.1	-
47398	718694.15	1373956.87	Картометрический метод	0.1	-
47399	718678.57	1373965.81	Картометрический метод	0.1	-
47400	718684.54	1373976.22	Картометрический метод	0.1	-
47401	718700.08	1373967.32	Картометрический метод	0.1	-
47402	718715.77	1373994.98	Картометрический метод	0.1	-
47403	718701.41	1374005.64	Картометрический метод	0.1	-
47404	718705.13	1374012.00	Картометрический метод	0.1	-
47405	718701.45	1374016.10	Картометрический метод	0.1	-
47406	718735.97	1374074.16	Картометрический метод	0.1	-
47407	718765.97	1374110.75	Картометрический метод	0.1	-

2. Сведения о характерных точках границ объекта					
Обозначение характерных точек границ	Координаты, м		Метод определения координат характерной точки	Средняя квадратическая погрешность положения характерной точки (Mt), м	Описание обозначения точки на местности (при наличии)
	X	Y			
1	2	3	4	5	6
47408	718819.70	1374180.92	Картометрический метод	0.1	-
47409	718836.08	1374206.62	Картометрический метод	0.1	-
47410	718860.10	1374242.86	Картометрический метод	0.1	-
47411	718877.31	1374250.09	Картометрический метод	0.1	-
47412	718920.60	1374238.02	Картометрический метод	0.1	-
47413	718958.12	1374392.45	Картометрический метод	0.1	-
47414	718968.52	1374533.47	Картометрический метод	0.1	-
47415	718927.37	1374721.92	Картометрический метод	0.1	-
47416	718876.61	1374763.81	Картометрический метод	0.1	-
47417	718872.28	1374788.99	Картометрический метод	0.1	-
47418	718869.41	1374795.54	Картометрический метод	0.1	-
47419	718844.88	1374798.37	Картометрический метод	0.1	-
47420	718849.57	1374815.08	Картометрический метод	0.1	-
47421	718873.40	1374879.54	Картометрический метод	0.1	-
47422	718873.95	1374905.30	Картометрический метод	0.1	-
47423	718858.42	1374942.27	Картометрический метод	0.1	-
47424	718855.43	1374969.82	Картометрический метод	0.1	-
47425	718855.73	1375003.20	Картометрический метод	0.1	-
47426	718845.55	1375020.66	Картометрический метод	0.1	-
47427	718824.04	1375030.82	Картометрический метод	0.1	-
47428	718824.27	1375041.52	Картометрический метод	0.1	-
47429	718832.11	1375037.10	Картометрический метод	0.1	-
47430	718841.64	1375035.66	Картометрический метод	0.1	-
47431	718848.73	1375033.67	Картометрический метод	0.1	-
47432	718859.48	1375037.22	Картометрический метод	0.1	-

2. Сведения о характерных точках границ объекта					
Обозначение характерных точек границ	Координаты, м		Метод определения координат характерной точки	Средняя квадратическая погрешность положения характерной точки (Mt), м	Описание обозначения точки на местности (при наличии)
	X	Y			
1	2	3	4	5	6
47433	718866.25	1375045.15	Картометрический метод	0.1	-
47434	718872.20	1375058.29	Картометрический метод	0.1	-
47435	718876.67	1375072.18	Картометрический метод	0.1	-
47436	718876.54	1375090.15	Картометрический метод	0.1	-
47437	718878.03	1375101.45	Картометрический метод	0.1	-
47438	718879.02	1375109.00	Картометрический метод	0.1	-
47439	718881.78	1375119.00	Картометрический метод	0.1	-
47440	718882.87	1375122.76	Картометрический метод	0.1	-
47441	718890.06	1375130.20	Картометрический метод	0.1	-
47442	718874.43	1375146.32	Картометрический метод	0.1	-
47443	718826.64	1375149.74	Картометрический метод	0.1	-
47444	718835.43	1375559.80	Картометрический метод	0.1	-
47445	719193.34	1375553.89	Картометрический метод	0.1	-
47446	719262.95	1375397.50	Картометрический метод	0.1	-
47447	719326.94	1375165.84	Картометрический метод	0.1	-
47448	719483.06	1374981.68	Картометрический метод	0.1	-
47449	719527.55	1374699.17	Картометрический метод	0.1	-
47450	719500.03	1374444.32	Картометрический метод	0.1	-
47451	719522.83	1374198.96	Картометрический метод	0.1	-
47452	719574.90	1373959.86	Картометрический метод	0.1	-
47453	719487.14	1373842.02	Картометрический метод	0.1	-
47454	719588.75	1373757.20	Картометрический метод	0.1	-
47455	719676.36	1373691.14	Картометрический метод	0.1	-
47456	719745.95	1373649.61	Картометрический метод	0.1	-
47457	719911.93	1373595.69	Картометрический метод	0.1	-

2. Сведения о характерных точках границ объекта					
Обозначение характерных точек границ	Координаты, м		Метод определения координат характерной точки	Средняя квадратическая погрешность положения характерной точки (Mt), м	Описание обозначения точки на местности (при наличии)
	X	Y			
1	2	3	4	5	6
47458	719925.80	1373600.28	Картометрический метод	0.1	-
47459	719925.88	1373590.28	Картометрический метод	0.1	-
47356	719909.27	1373575.51	Картометрический метод	0.1	-
47460	718947.34	1374898.34	Картометрический метод	0.1	-
47461	718945.14	1374941.98	Картометрический метод	0.1	-
47462	718936.22	1374951.12	Картометрический метод	0.1	-
47463	718919.40	1374952.19	Картометрический метод	0.1	-
47464	718909.92	1374943.70	Картометрический метод	0.1	-
47465	718912.20	1374893.26	Картометрический метод	0.1	-
47466	718923.48	1374887.74	Картометрический метод	0.1	-
47467	718936.67	1374888.24	Картометрический метод	0.1	-
47460	718947.34	1374898.34	Картометрический метод	0.1	-
47468	718827.00	1374117.01	Картометрический метод	0.1	-
47469	718819.80	1374115.78	Картометрический метод	0.1	-
47470	718820.35	1374103.00	Картометрический метод	0.1	-
47471	718844.52	1374102.19	Картометрический метод	0.1	-
47472	718847.24	1374114.42	Картометрический метод	0.1	-
47473	718841.81	1374116.87	Картометрический метод	0.1	-
47468	718827.00	1374117.01	Картометрический метод	0.1	-
47474	718936.67	1374888.24	Картометрический метод	0.1	-
47475	718923.48	1374887.74	Картометрический метод	0.1	-
47476	718912.20	1374893.26	Картометрический метод	0.1	-
47477	718909.92	1374943.70	Картометрический метод	0.1	-
47478	718919.40	1374952.19	Картометрический метод	0.1	-
47479	718936.22	1374951.12	Картометрический метод	0.1	-

2. Сведения о характерных точках границ объекта					
Обозначение характерных точек границ	Координаты, м		Метод определения координат характерной точки	Средняя квадратическая погрешность положения характерной точки (Mt), м	Описание обозначения точки на местности (при наличии)
	X	Y			
1	2	3	4	5	6
47480	718945.14	1374941.98	Картометрический метод	0.1	-
47481	718947.34	1374898.34	Картометрический метод	0.1	-
47474	718936.67	1374888.24	Картометрический метод	0.1	-
47482	718820.35	1374103.00	Картометрический метод	0.1	-
47483	718819.80	1374115.78	Картометрический метод	0.1	-
47484	718827.00	1374117.01	Картометрический метод	0.1	-
47485	718841.81	1374116.87	Картометрический метод	0.1	-
47486	718847.24	1374114.42	Картометрический метод	0.1	-
47487	718844.52	1374102.19	Картометрический метод	0.1	-
47482	718820.35	1374103.00	Картометрический метод	0.1	-
47488	690701.34	1363322.24	Картометрический метод	0.1	-
47489	690633.41	1363261.87	Картометрический метод	0.1	-
47490	690560.17	1363187.71	Картометрический метод	0.1	-
47491	690519.88	1363140.54	Картометрический метод	0.1	-
47492	690496.67	1363115.81	Картометрический метод	0.1	-
47493	690469.29	1363096.27	Картометрический метод	0.1	-
47494	690211.26	1362958.33	Картометрический метод	0.1	-
47495	690171.69	1362940.89	Картометрический метод	0.1	-
47496	690086.58	1362915.69	Картометрический метод	0.1	-
47497	689928.81	1362873.65	Картометрический метод	0.1	-
47498	689714.58	1362816.83	Картометрический метод	0.1	-
47499	689550.28	1362781.24	Картометрический метод	0.1	-
47500	689468.69	1362777.07	Картометрический метод	0.1	-
47501	689384.02	1362783.04	Картометрический метод	0.1	-
47502	689275.84	1362805.00	Картометрический метод	0.1	-

2. Сведения о характерных точках границ объекта					
Обозначение характерных точек границ	Координаты, м		Метод определения координат характерной точки	Средняя квадратическая погрешность положения характерной точки (Mt), м	Описание обозначения точки на местности (при наличии)
	X	Y			
1	2	3	4	5	6
47503	689235.76	1362815.47	Картометрический метод	0.1	-
47504	688995.03	1362879.96	Картометрический метод	0.1	-
47505	688915.48	1362901.18	Картометрический метод	0.1	-
47506	688868.23	1362922.37	Картометрический метод	0.1	-
47507	688842.31	1362935.82	Картометрический метод	0.1	-
47508	688805.99	1362958.56	Картометрический метод	0.1	-
47509	688772.94	1362984.63	Картометрический метод	0.1	-
47510	688748.14	1363009.06	Картометрический метод	0.1	-
47511	688721.11	1363041.20	Картометрический метод	0.1	-
47512	688694.23	1363079.46	Картометрический метод	0.1	-
47513	688668.91	1363116.90	Картометрический метод	0.1	-
47514	688565.85	1363274.49	Картометрический метод	0.1	-
47515	688531.67	1363325.02	Картометрический метод	0.1	-
47516	688492.65	1363372.60	Картометрический метод	0.1	-
47517	688451.32	1363412.84	Картометрический метод	0.1	-
47518	688396.72	1363454.01	Картометрический метод	0.1	-
47519	688347.56	1363481.88	Картометрический метод	0.1	-
47520	688287.03	1363506.98	Картометрический метод	0.1	-
47521	688228.07	1363522.92	Картометрический метод	0.1	-
47522	688166.39	1363532.61	Картометрический метод	0.1	-
47523	688089.48	1363536.12	Картометрический метод	0.1	-
47524	687757.47	1363544.69	Картометрический метод	0.1	-
47525	687641.56	1363547.60	Картометрический метод	0.1	-
47526	687563.14	1363552.75	Картометрический метод	0.1	-
47527	687485.90	1363573.05	Картометрический метод	0.1	-

2. Сведения о характерных точках границ объекта					
Обозначение характерных точек границ	Координаты, м		Метод определения координат характерной точки	Средняя квадратическая погрешность положения характерной точки (Mt), м	Описание обозначения точки на местности (при наличии)
	X	Y			
1	2	3	4	5	6
47528	687453.50	1363590.20	Картометрический метод	0.1	-
47529	687422.52	1363610.95	Картометрический метод	0.1	-
47530	687363.08	1363667.89	Картометрический метод	0.1	-
47531	687266.96	1363770.76	Картометрический метод	0.1	-
47532	687231.67	1363807.49	Картометрический метод	0.1	-
47533	687198.01	1363838.94	Картометрический метод	0.1	-
47534	687140.62	1363882.21	Картометрический метод	0.1	-
47535	687086.46	1363911.63	Картометрический метод	0.1	-
47536	687032.15	1363933.45	Картометрический метод	0.1	-
47537	686977.47	1363948.47	Картометрический метод	0.1	-
47538	686914.51	1363957.59	Картометрический метод	0.1	-
47539	686849.33	1363958.81	Картометрический метод	0.1	-
47540	686686.66	1363936.23	Картометрический метод	0.1	-
47541	686644.85	1363932.24	Картометрический метод	0.1	-
47542	686611.37	1363933.14	Картометрический метод	0.1	-
47543	686555.15	1363940.50	Картометрический метод	0.1	-
47544	686367.48	1363970.38	Картометрический метод	0.1	-
47545	686179.12	1364000.84	Картометрический метод	0.1	-
47546	686124.06	1364010.54	Картометрический метод	0.1	-
47547	686053.06	1364036.89	Картометрический метод	0.1	-
47548	685986.53	1364084.16	Картометрический метод	0.1	-
47549	685958.05	1364109.43	Картометрический метод	0.1	-
47550	685933.35	1364132.11	Картометрический метод	0.1	-
47551	685884.35	1364176.04	Картометрический метод	0.1	-
47552	685855.12	1364199.71	Картометрический метод	0.1	-

2. Сведения о характерных точках границ объекта					
Обозначение характерных точек границ	Координаты, м		Метод определения координат характерной точки	Средняя квадратическая погрешность положения характерной точки (Mt), м	Описание обозначения точки на местности (при наличии)
	X	Y			
1	2	3	4	5	6
47553	685809.23	1364232.85	Картометрический метод	0.1	-
47554	685750.55	1364265.82	Картометрический метод	0.1	-
47555	685709.48	1364283.89	Картометрический метод	0.1	-
47556	685643.30	1364306.71	Картометрический метод	0.1	-
47557	685211.99	1364432.57	Картометрический метод	0.1	-
47558	685177.46	1364442.63	Картометрический метод	0.1	-
47559	684962.00	1364505.78	Картометрический метод	0.1	-
47560	684949.05	1364436.66	Картометрический метод	0.1	-
47561	684817.41	1364475.02	Картометрический метод	0.1	-
47562	684713.49	1364505.17	Картометрический метод	0.1	-
47563	684636.51	1364526.42	Картометрический метод	0.1	-
47564	684562.39	1364541.01	Картометрический метод	0.1	-
47565	684472.64	1364551.78	Картометрический метод	0.1	-
47566	684385.80	1364568.44	Картометрический метод	0.1	-
47567	684386.94	1364624.42	Картометрический метод	0.1	-
47568	684199.14	1364626.05	Картометрический метод	0.1	-
47569	683988.83	1364628.07	Картометрический метод	0.1	-
47570	683848.19	1364629.48	Картометрический метод	0.1	-
47571	683765.07	1364630.40	Картометрический метод	0.1	-
47572	683699.85	1364635.24	Картометрический метод	0.1	-
47573	683669.48	1364642.82	Картометрический метод	0.1	-
47574	683613.76	1364670.52	Картометрический метод	0.1	-
47575	683572.96	1364710.98	Картометрический метод	0.1	-
47576	683539.19	1364776.70	Картометрический метод	0.1	-
47577	683537.43	1364857.98	Картометрический метод	0.1	-

2. Сведения о характерных точках границ объекта					
Обозначение характерных точек границ	Координаты, м		Метод определения координат характерной точки	Средняя квадратическая погрешность положения характерной точки (Mt), м	Описание обозначения точки на местности (при наличии)
	X	Y			
1	2	3	4	5	6
47578	683552.30	1364916.11	Картометрический метод	0.1	-
47579	683611.88	1365020.38	Картометрический метод	0.1	-
47580	683646.31	1365052.63	Картометрический метод	0.1	-
47581	683692.44	1365105.55	Картометрический метод	0.1	-
47582	683763.10	1365200.19	Картометрический метод	0.1	-
47583	683781.67	1365277.66	Картометрический метод	0.1	-
47584	683786.19	1365324.41	Картометрический метод	0.1	-
47585	683779.51	1365402.04	Картометрический метод	0.1	-
47586	683762.32	1365464.28	Картометрический метод	0.1	-
47587	683737.47	1365520.14	Картометрический метод	0.1	-
47588	683695.41	1365580.38	Картометрический метод	0.1	-
47589	683651.12	1365627.65	Картометрический метод	0.1	-
47590	683599.76	1365666.91	Картометрический метод	0.1	-
47591	683563.01	1365606.12	Картометрический метод	0.1	-
47592	683512.43	1365632.47	Картометрический метод	0.1	-
47593	683462.52	1365648.48	Картометрический метод	0.1	-
47594	683408.13	1365656.37	Картометрический метод	0.1	-
47595	683351.76	1365654.47	Картометрический метод	0.1	-
47596	683298.39	1365647.75	Картометрический метод	0.1	-
47597	683033.27	1365603.66	Картометрический метод	0.1	-
47598	682968.35	1365594.28	Картометрический метод	0.1	-
47599	682922.10	1365591.13	Картометрический метод	0.1	-
47600	682873.37	1365594.79	Картометрический метод	0.1	-
47601	682822.84	1365603.78	Картометрический метод	0.1	-
47602	682783.06	1365617.26	Картометрический метод	0.1	-

2. Сведения о характерных точках границ объекта					
Обозначение характерных точек границ	Координаты, м		Метод определения координат характерной точки	Средняя квадратическая погрешность положения характерной точки (Mt), м	Описание обозначения точки на местности (при наличии)
	X	Y			
1	2	3	4	5	6
47603	682739.83	1365637.32	Картометрический метод	0.1	-
47604	682701.90	1365661.87	Картометрический метод	0.1	-
47605	682672.37	1365686.53	Картометрический метод	0.1	-
47606	682664.93	1365692.75	Картометрический метод	0.1	-
47607	682634.95	1365724.74	Картометрический метод	0.1	-
47608	682609.63	1365759.51	Картометрический метод	0.1	-
47609	682667.60	1365798.73	Картометрический метод	0.1	-
47610	682626.05	1365869.70	Картометрический метод	0.1	-
47611	682499.71	1366098.92	Картометрический метод	0.1	-
47612	682396.39	1366286.16	Картометрический метод	0.1	-
47613	682349.90	1366369.24	Картометрический метод	0.1	-
47614	682294.31	1366454.88	Картометрический метод	0.1	-
47615	682248.09	1366501.69	Картометрический метод	0.1	-
47616	682198.46	1366539.00	Картометрический метод	0.1	-
47617	682149.50	1366574.14	Картометрический метод	0.1	-
47618	682120.26	1366510.32	Картометрический метод	0.1	-
47619	682051.93	1366521.70	Картометрический метод	0.1	-
47620	681989.56	1366532.16	Картометрический метод	0.1	-
47621	681696.51	1366560.16	Картометрический метод	0.1	-
47622	681703.39	1366629.82	Картометрический метод	0.1	-
47623	681315.84	1366668.32	Картометрический метод	0.1	-
47624	681195.44	1366680.23	Картометрический метод	0.1	-
47625	681004.56	1366694.97	Картометрический метод	0.1	-
47626	680892.22	1366691.44	Картометрический метод	0.1	-
47627	680749.52	1366670.96	Картометрический метод	0.1	-

2. Сведения о характерных точках границ объекта					
Обозначение характерных точек границ	Координаты, м		Метод определения координат характерной точки	Средняя квадратическая погрешность положения характерной точки (Mt), м	Описание обозначения точки на местности (при наличии)
	X	Y			
1	2	3	4	5	6
47628	680489.36	1366624.52	Картометрический метод	0.1	-
47629	680496.79	1366554.74	Картометрический метод	0.1	-
47630	680210.58	1366503.49	Картометрический метод	0.1	-
47631	680099.46	1366483.54	Картометрический метод	0.1	-
47632	680004.61	1366472.31	Картометрический метод	0.1	-
47633	679954.14	1366473.74	Картометрический метод	0.1	-
47634	679912.92	1366478.27	Картометрический метод	0.1	-
47635	679861.43	1366489.92	Картометрический метод	0.1	-
47636	679825.00	1366501.86	Картометрический метод	0.1	-
47637	679748.07	1366536.29	Картометрический метод	0.1	-
47638	679691.94	1366562.85	Картометрический метод	0.1	-
47639	679654.62	1366578.31	Картометрический метод	0.1	-
47640	679585.33	1366596.29	Картометрический метод	0.1	-
47641	679532.29	1366603.21	Картометрический метод	0.1	-
47642	679486.13	1366605.41	Картометрический метод	0.1	-
47643	679393.73	1366608.27	Картометрический метод	0.1	-
47644	679276.26	1366611.90	Картометрический метод	0.1	-
47645	679095.73	1366617.67	Картометрический метод	0.1	-
47646	679030.48	1366620.76	Картометрический метод	0.1	-
47647	678983.87	1366624.30	Картометрический метод	0.1	-
47648	678943.00	1366632.29	Картометрический метод	0.1	-
47649	678895.04	1366646.33	Картометрический метод	0.1	-
47650	678838.68	1366670.82	Картометрический метод	0.1	-
47651	678798.96	1366694.30	Картометрический метод	0.1	-
47652	678716.46	1366744.68	Картометрический метод	0.1	-

2. Сведения о характерных точках границ объекта					
Обозначение характерных точек границ	Координаты, м		Метод определения координат характерной точки	Средняя квадратическая погрешность положения характерной точки (Mt), м	Описание обозначения точки на местности (при наличии)
	X	Y			
1	2	3	4	5	6
47653	678669.00	1366774.74	Картометрический метод	0.1	-
47654	678558.17	1366843.57	Картометрический метод	0.1	-
47655	678389.25	1366950.58	Картометрический метод	0.1	-
47656	678337.41	1366979.38	Картометрический метод	0.1	-
47657	678292.35	1366997.26	Картометрический метод	0.1	-
47658	678239.26	1367011.65	Картометрический метод	0.1	-
47659	678184.13	1367016.17	Картометрический метод	0.1	-
47660	678100.82	1367004.32	Картометрический метод	0.1	-
47661	678044.99	1366995.37	Картометрический метод	0.1	-
47662	678001.73	1366981.58	Картометрический метод	0.1	-
47663	677942.74	1366973.52	Картометрический метод	0.1	-
47664	677895.12	1366977.73	Картометрический метод	0.1	-
47665	677832.28	1366990.22	Картометрический метод	0.1	-
47666	677761.95	1367003.45	Картометрический метод	0.1	-
47667	677694.71	1367013.27	Картометрический метод	0.1	-
47668	677637.38	1367014.79	Картометрический метод	0.1	-
47669	677588.90	1367012.35	Картометрический метод	0.1	-
47670	677537.72	1367006.98	Картометрический метод	0.1	-
47671	677469.84	1366990.08	Картометрический метод	0.1	-
47672	677268.67	1366944.46	Картометрический метод	0.1	-
47673	677196.04	1366926.56	Картометрический метод	0.1	-
47674	677088.08	1366947.43	Картометрический метод	0.1	-
47675	676949.81	1366969.78	Картометрический метод	0.1	-
47676	676829.24	1367096.42	Картометрический метод	0.1	-
47677	676778.23	1367243.03	Картометрический метод	0.1	-

2. Сведения о характерных точках границ объекта					
Обозначение характерных точек границ	Координаты, м		Метод определения координат характерной точки	Средняя квадратическая погрешность положения характерной точки (Mt), м	Описание обозначения точки на местности (при наличии)
	X	Y			
1	2	3	4	5	6
47678	676816.44	1367296.53	Картометрический метод	0.1	-
47679	676841.95	1367345.16	Картометрический метод	0.1	-
47680	676867.02	1367421.45	Картометрический метод	0.1	-
47681	676884.41	1367546.30	Картометрический метод	0.1	-
47682	676882.01	1367599.67	Картометрический метод	0.1	-
47683	676864.95	1367687.36	Картометрический метод	0.1	-
47684	676783.80	1367917.68	Картометрический метод	0.1	-
47685	676749.03	1367995.89	Картометрический метод	0.1	-
47686	676722.40	1368059.21	Картометрический метод	0.1	-
47687	676688.42	1368203.12	Картометрический метод	0.1	-
47688	676688.28	1368267.58	Картометрический метод	0.1	-
47689	676683.73	1368428.17	Картометрический метод	0.1	-
47690	676611.53	1368424.00	Картометрический метод	0.1	-
47691	676607.39	1368724.30	Картометрический метод	0.1	-
47692	676610.14	1368910.09	Картометрический метод	0.1	-
47693	676607.60	1369028.91	Картометрический метод	0.1	-
47694	676597.92	1369163.60	Картометрический метод	0.1	-
47695	676667.23	1369169.93	Картометрический метод	0.1	-
47696	676680.93	1369232.32	Картометрический метод	0.1	-
47697	681895.13	1372316.94	Картометрический метод	0.1	-
47698	681895.24	1372317.00	Картометрический метод	0.1	-
47699	682905.46	1372914.63	Картометрический метод	0.1	-
47700	685710.88	1374454.15	Картометрический метод	0.1	-
47701	686230.18	1375009.30	Картометрический метод	0.1	-
47702	686583.05	1375117.86	Картометрический метод	0.1	-

2. Сведения о характерных точках границ объекта					
Обозначение характерных точек границ	Координаты, м		Метод определения координат характерной точки	Средняя квадратическая погрешность положения характерной точки (Mt), м	Описание обозначения точки на местности (при наличии)
	X	Y			
1	2	3	4	5	6
47703	687099.57	1375280.53	Картометрический метод	0.1	-
47704	687402.08	1375362.28	Картометрический метод	0.1	-
47705	687539.98	1375481.65	Картометрический метод	0.1	-
47706	687512.01	1375743.54	Картометрический метод	0.1	-
47707	687497.95	1375887.59	Картометрический метод	0.1	-
47708	687608.60	1376203.26	Картометрический метод	0.1	-
47709	687846.21	1376454.64	Картометрический метод	0.1	-
47710	687811.16	1376673.79	Картометрический метод	0.1	-
47711	687796.22	1376678.53	Картометрический метод	0.1	-
47712	687802.85	1376689.05	Картометрический метод	0.1	-
47713	687696.82	1376763.72	Картометрический метод	0.1	-
47714	687611.25	1376728.99	Картометрический метод	0.1	-
47715	687520.39	1376617.19	Картометрический метод	0.1	-
47716	687396.62	1376570.54	Картометрический метод	0.1	-
47717	687251.55	1376598.64	Картометрический метод	0.1	-
47718	687373.64	1376800.09	Картометрический метод	0.1	-
47719	687609.02	1377337.48	Картометрический метод	0.1	-
47720	687867.21	1377803.22	Картометрический метод	0.1	-
47721	687895.39	1377935.24	Картометрический метод	0.1	-
47722	688075.99	1378159.87	Картометрический метод	0.1	-
47723	688709.14	1378808.23	Картометрический метод	0.1	-
47724	689118.25	1379035.18	Картометрический метод	0.1	-
47725	689258.07	1379326.69	Картометрический метод	0.1	-
47726	689345.16	1379584.25	Картометрический метод	0.1	-
47727	689623.09	1379876.78	Картометрический метод	0.1	-

2. Сведения о характерных точках границ объекта					
Обозначение характерных точек границ	Координаты, м		Метод определения координат характерной точки	Средняя квадратическая погрешность положения характерной точки (Mt), м	Описание обозначения точки на местности (при наличии)
	X	Y			
1	2	3	4	5	6
47728	689794.76	1380266.60	Картометрический метод	0.1	-
47729	689935.15	1380311.76	Картометрический метод	0.1	-
47730	690142.00	1380691.66	Картометрический метод	0.1	-
47731	690454.05	1380857.00	Картометрический метод	0.1	-
47732	690381.21	1381102.48	Картометрический метод	0.1	-
47733	690533.27	1381626.69	Картометрический метод	0.1	-
47734	690716.67	1381929.27	Картометрический метод	0.1	-
47735	690928.98	1382173.86	Картометрический метод	0.1	-
47736	691084.48	1382603.63	Картометрический метод	0.1	-
47737	691118.74	1382813.33	Картометрический метод	0.1	-
47738	691275.58	1382959.32	Картометрический метод	0.1	-
47739	691378.26	1383079.12	Картометрический метод	0.1	-
47740	691392.51	1383217.61	Картометрический метод	0.1	-
47741	691562.35	1383320.93	Картометрический метод	0.1	-
47742	691792.05	1383381.76	Картометрический метод	0.1	-
47743	692008.18	1383682.64	Картометрический метод	0.1	-
47744	692176.52	1383828.94	Картометрический метод	0.1	-
47745	692474.05	1384032.63	Картометрический метод	0.1	-
47746	692636.62	1384101.49	Картометрический метод	0.1	-
47747	692671.84	1384230.08	Картометрический метод	0.1	-
47748	692931.29	1384348.10	Картометрический метод	0.1	-
47749	693225.36	1384353.32	Картометрический метод	0.1	-
47750	693564.83	1384391.19	Картометрический метод	0.1	-
47751	693798.09	1384422.25	Картометрический метод	0.1	-
47752	693923.38	1384593.00	Картометрический метод	0.1	-

2. Сведения о характерных точках границ объекта					
Обозначение характерных точек границ	Координаты, м		Метод определения координат характерной точки	Средняя квадратическая погрешность положения характерной точки (Mt), м	Описание обозначения точки на местности (при наличии)
	X	Y			
1	2	3	4	5	6
47753	694388.92	1384713.27	Картометрический метод	0.1	-
47754	694580.41	1384636.42	Картометрический метод	0.1	-
47755	694656.44	1384732.30	Картометрический метод	0.1	-
47756	694797.62	1384988.95	Картометрический метод	0.1	-
47757	694952.64	1385176.06	Картометрический метод	0.1	-
47758	695047.36	1385165.02	Картометрический метод	0.1	-
47759	695182.75	1385101.74	Картометрический метод	0.1	-
47760	695297.03	1384982.54	Картометрический метод	0.1	-
47761	695456.42	1384960.72	Картометрический метод	0.1	-
47762	695592.66	1384983.90	Картометрический метод	0.1	-
47763	695657.12	1385146.35	Картометрический метод	0.1	-
47764	695811.07	1385273.12	Картометрический метод	0.1	-
47765	695836.95	1385379.44	Картометрический метод	0.1	-
47766	695937.77	1385428.52	Картометрический метод	0.1	-
47767	696029.04	1385413.52	Картометрический метод	0.1	-
47768	696120.32	1385461.23	Картометрический метод	0.1	-
47769	696200.70	1385498.04	Картометрический метод	0.1	-
47770	696132.76	1385620.70	Картометрический метод	0.1	-
47771	696145.57	1385740.03	Картометрический метод	0.1	-
47772	696192.49	1385849.34	Картометрический метод	0.1	-
47773	696304.80	1385844.53	Картометрический метод	0.1	-
47774	696351.55	1385878.75	Картометрический метод	0.1	-
47775	696562.02	1385808.01	Картометрический метод	0.1	-
47776	696658.23	1385903.21	Картометрический метод	0.1	-
47777	696556.52	1385994.02	Картометрический метод	0.1	-

2. Сведения о характерных точках границ объекта					
Обозначение характерных точек границ	Координаты, м		Метод определения координат характерной точки	Средняя квадратическая погрешность положения характерной точки (Mt), м	Описание обозначения точки на местности (при наличии)
	X	Y			
1	2	3	4	5	6
47778	696518.12	1386155.60	Картометрический метод	0.1	-
47779	696807.97	1386088.04	Картометрический метод	0.1	-
47780	696950.80	1386322.55	Картометрический метод	0.1	-
47781	697039.59	1386395.97	Картометрический метод	0.1	-
47782	697084.22	1386488.55	Картометрический метод	0.1	-
47783	697219.32	1386610.54	Картометрический метод	0.1	-
47784	697326.06	1386764.90	Картометрический метод	0.1	-
47785	697326.63	1386878.97	Картометрический метод	0.1	-
47786	697267.62	1386929.83	Картометрический метод	0.1	-
47787	697323.12	1386995.55	Картометрический метод	0.1	-
47788	697311.15	1387103.25	Картометрический метод	0.1	-
47789	697283.05	1387147.08	Картометрический метод	0.1	-
47790	697265.90	1387300.35	Картометрический метод	0.1	-
47791	699515.93	1386672.52	Картометрический метод	0.1	-
47792	699506.20	1386655.98	Картометрический метод	0.1	-
47793	699507.06	1386655.49	Картометрический метод	0.1	-
47794	699357.93	1386394.10	Картометрический метод	0.1	-
47795	699260.89	1386234.12	Картометрический метод	0.1	-
47796	699198.48	1386145.60	Картометрический метод	0.1	-
47797	699070.59	1385989.46	Картометрический метод	0.1	-
47798	699069.81	1385990.10	Картометрический метод	0.1	-
47799	699034.85	1385947.74	Картометрический метод	0.1	-
47800	699035.62	1385947.09	Картометрический метод	0.1	-
47801	698972.49	1385862.64	Картометрический метод	0.1	-
47802	698930.66	1385778.80	Картометрический метод	0.1	-

2. Сведения о характерных точках границ объекта					
Обозначение характерных точек границ	Координаты, м		Метод определения координат характерной точки	Средняя квадратическая погрешность положения характерной точки (Mt), м	Описание обозначения точки на местности (при наличии)
	X	Y			
1	2	3	4	5	6
47803	698916.47	1385735.02	Картометрический метод	0.1	-
47804	698889.49	1385609.93	Картометрический метод	0.1	-
47805	698841.02	1385390.68	Картометрический метод	0.1	-
47806	698843.51	1385390.14	Картометрический метод	0.1	-
47807	698831.69	1385337.82	Картометрический метод	0.1	-
47808	698829.69	1385337.85	Картометрический метод	0.1	-
47809	698773.05	1385076.22	Картометрический метод	0.1	-
47810	698768.06	1385076.80	Картометрический метод	0.1	-
47811	698754.55	1385013.01	Картометрический метод	0.1	-
47812	698759.54	1385012.43	Картометрический метод	0.1	-
47813	698732.61	1384890.84	Картометрический метод	0.1	-
47814	698685.30	1384681.07	Картометрический метод	0.1	-
47815	698670.30	1384649.80	Картометрический метод	0.1	-
47816	698668.32	1384650.83	Картометрический метод	0.1	-
47817	698628.98	1384597.95	Картометрический метод	0.1	-
47818	698630.45	1384595.93	Картометрический метод	0.1	-
47819	698604.03	1384569.84	Картометрический метод	0.1	-
47820	698413.50	1384442.34	Картометрический метод	0.1	-
47821	698413.01	1384442.85	Картометрический метод	0.1	-
47822	698353.89	1384404.28	Картометрический метод	0.1	-
47823	698354.38	1384403.27	Картометрический метод	0.1	-
47824	698288.14	1384357.31	Картометрический метод	0.1	-
47825	698287.17	1384358.83	Картометрический метод	0.1	-
47826	698254.72	1384330.84	Картометрический метод	0.1	-
47827	698256.21	1384329.82	Картометрический метод	0.1	-

2. Сведения о характерных точках границ объекта					
Обозначение характерных точек границ	Координаты, м		Метод определения координат характерной точки	Средняя квадратическая погрешность положения характерной точки (Mt), м	Описание обозначения точки на местности (при наличии)
	X	Y			
1	2	3	4	5	6
47828	698223.52	1384286.33	Картометрический метод	0.1	-
47829	698205.36	1384244.61	Картометрический метод	0.1	-
47830	698193.73	1384205.29	Картометрический метод	0.1	-
47831	698187.44	1384154.89	Картометрический метод	0.1	-
47832	698197.91	1383994.71	Картометрический метод	0.1	-
47833	698198.29	1383987.20	Картометрический метод	0.1	-
47834	698201.47	1383967.15	Картометрический метод	0.1	-
47835	698211.36	1383833.48	Картометрический метод	0.1	-
47836	698213.86	1383833.44	Картометрический метод	0.1	-
47837	698215.06	1383782.92	Картометрический метод	0.1	-
47838	698221.15	1383693.81	Картометрический метод	0.1	-
47839	698215.25	1383636.90	Картометрический метод	0.1	-
47840	698200.36	1383580.13	Картометрический метод	0.1	-
47841	698198.36	1383580.66	Картометрический метод	0.1	-
47842	698177.01	1383526.49	Картометрический метод	0.1	-
47843	698178.49	1383525.47	Картометрический метод	0.1	-
47844	698156.37	1383486.32	Картометрический метод	0.1	-
47845	697721.27	1382913.14	Картометрический метод	0.1	-
47846	697720.28	1382913.65	Картометрический метод	0.1	-
47847	697675.94	1382860.85	Картометрический метод	0.1	-
47848	697676.44	1382860.34	Картометрический метод	0.1	-
47849	697623.15	1382811.18	Картометрический метод	0.1	-
47850	697565.55	1382773.09	Картометрический метод	0.1	-
47851	697516.65	1382748.36	Картометрический метод	0.1	-
47852	696810.61	1382496.49	Картометрический метод	0.1	-

2. Сведения о характерных точках границ объекта					
Обозначение характерных точек границ	Координаты, м		Метод определения координат характерной точки	Средняя квадратическая погрешность положения характерной точки (Mt), м	Описание обозначения точки на местности (при наличии)
	X	Y			
1	2	3	4	5	6
47853	696730.48	1382457.25	Картометрический метод	0.1	-
47854	696679.96	1382424.54	Картометрический метод	0.1	-
47855	696646.52	1382396.57	Картометрический метод	0.1	-
47856	696383.72	1382126.20	Картометрический метод	0.1	-
47857	696353.16	1382090.68	Картометрический метод	0.1	-
47858	696307.09	1382023.40	Картометрический метод	0.1	-
47859	696293.59	1381991.61	Картометрический метод	0.1	-
47860	696292.59	1381992.12	Картометрический метод	0.1	-
47861	696265.70	1381904.04	Картометрический метод	0.1	-
47862	696266.69	1381903.53	Картометрический метод	0.1	-
47863	696257.54	1381830.66	Картометрический метод	0.1	-
47864	696257.53	1381798.16	Картометрический метод	0.1	-
47865	696263.24	1381748.57	Картометрический метод	0.1	-
47866	696274.09	1381706.89	Картометрический метод	0.1	-
47867	696303.85	1381628.41	Картометрический метод	0.1	-
47868	696425.80	1381434.97	Картометрический метод	0.1	-
47869	696446.36	1381406.64	Картометрический метод	0.1	-
47870	696477.35	1381374.15	Картометрический метод	0.1	-
47871	696511.48	1381350.61	Картометрический метод	0.1	-
47872	696513.01	1381352.58	Картометрический метод	0.1	-
47873	696577.76	1381304.56	Картометрический метод	0.1	-
47874	696913.15	1381074.24	Картометрический метод	0.1	-
47875	696912.63	1381073.25	Картометрический метод	0.1	-
47876	696936.87	1381056.36	Картометрический метод	0.1	-
47877	696938.42	1381059.34	Картометрический метод	0.1	-

2. Сведения о характерных точках границ объекта					
Обозначение характерных точек границ	Координаты, м		Метод определения координат характерной точки	Средняя квадратическая погрешность положения характерной точки (Mt), м	Описание обозначения точки на местности (при наличии)
	X	Y			
1	2	3	4	5	6
47878	696962.65	1381042.45	Картометрический метод	0.1	-
47879	696960.61	1381039.99	Картометрический метод	0.1	-
47880	696976.93	1381028.23	Картометрический метод	0.1	-
47881	696971.33	1381022.31	Картометрический метод	0.1	-
47882	696997.91	1380995.39	Картометрический метод	0.1	-
47883	696999.43	1380996.87	Картометрический метод	0.1	-
47884	697011.20	1380981.68	Картометрический метод	0.1	-
47885	697014.23	1380984.13	Картометрический метод	0.1	-
47886	697025.50	1380968.95	Картометрический метод	0.1	-
47887	697027.00	1380969.43	Картометрический метод	0.1	-
47888	697076.81	1380862.13	Картометрический метод	0.1	-
47889	697074.80	1380861.67	Картометрический метод	0.1	-
47890	697101.80	1380797.73	Картометрический метод	0.1	-
47891	697103.80	1380798.20	Картометрический метод	0.1	-
47892	697111.52	1380780.08	Картометрический метод	0.1	-
47893	697110.51	1380779.59	Картометрический метод	0.1	-
47894	697118.23	1380761.47	Картометрический метод	0.1	-
47895	697119.23	1380761.95	Картометрический метод	0.1	-
47896	697157.80	1380670.84	Картометрический метод	0.1	-
47897	697174.03	1380622.08	Картометрический метод	0.1	-
47898	697226.70	1380411.23	Картометрический метод	0.1	-
47899	697237.81	1380386.05	Картометрический метод	0.1	-
47900	697409.91	1380201.81	Картометрический метод	0.1	-
47901	697439.87	1380167.34	Картометрический метод	0.1	-
47902	697567.85	1379848.79	Картометрический метод	0.1	-

2. Сведения о характерных точках границ объекта					
Обозначение характерных точек границ	Координаты, м		Метод определения координат характерной точки	Средняя квадратическая погрешность положения характерной точки (Mt), м	Описание обозначения точки на местности (при наличии)
	X	Y			
1	2	3	4	5	6
47903	697565.83	1379847.82	Картометрический метод	0.1	-
47904	697591.34	1379784.91	Картометрический метод	0.1	-
47905	697595.36	1379786.35	Картометрический метод	0.1	-
47906	697629.53	1379701.80	Картометрический метод	0.1	-
47907	697625.01	1379700.37	Картометрический метод	0.1	-
47908	697643.60	1379643.07	Картометрический метод	0.1	-
47909	697640.60	1379642.62	Картометрический метод	0.1	-
47910	697649.41	1379599.47	Картометрический метод	0.1	-
47911	697652.42	1379599.93	Картометрический метод	0.1	-
47912	697655.46	1379570.38	Картометрический метод	0.1	-
47913	697657.46	1379570.85	Картометрический метод	0.1	-
47914	697657.85	1379532.34	Картометрический метод	0.1	-
47915	697652.86	1379532.41	Картометрический метод	0.1	-
47916	697653.04	1379512.41	Картометрический метод	0.1	-
47917	697652.04	1379512.43	Картометрический метод	0.1	-
47918	697652.57	1379482.41	Картометрический метод	0.1	-
47919	697655.56	1379482.37	Картометрический метод	0.1	-
47920	697655.79	1379401.86	Картометрический метод	0.1	-
47921	697658.79	1379401.81	Картометрический метод	0.1	-
47922	697659.91	1379187.77	Картометрический метод	0.1	-
47923	697662.78	1379147.72	Картометрический метод	0.1	-
47924	697675.96	1379096.01	Картометрический метод	0.1	-
47925	697697.86	1379057.66	Картометрический метод	0.1	-
47926	697735.68	1379014.56	Картометрический метод	0.1	-
47927	697768.74	1378986.54	Картометрический метод	0.1	-

2. Сведения о характерных точках границ объекта					
Обозначение характерных точек границ	Координаты, м		Метод определения координат характерной точки	Средняя квадратическая погрешность положения характерной точки (Mt), м	Описание обозначения точки на местности (при наличии)
	X	Y			
1	2	3	4	5	6
47928	697801.00	1378971.02	Картометрический метод	0.1	-
47929	697851.36	1378962.23	Картометрический метод	0.1	-
47930	697895.90	1378964.02	Картометрический метод	0.1	-
47931	697927.52	1378971.53	Картометрический метод	0.1	-
47932	698192.62	1379039.84	Картометрический метод	0.1	-
47933	698225.64	1379040.82	Картометрический метод	0.1	-
47934	698265.96	1379029.18	Картометрический метод	0.1	-
47935	698303.53	1379002.09	Картометрический метод	0.1	-
47936	698335.31	1378956.08	Картометрический метод	0.1	-
47937	698345.18	1378915.92	Картометрический метод	0.1	-
47938	698366.15	1378534.56	Картометрический метод	0.1	-
47939	698364.15	1378534.59	Картометрический метод	0.1	-
47940	698370.38	1378485.49	Картометрический метод	0.1	-
47941	698372.38	1378485.45	Картометрический метод	0.1	-
47942	698389.44	1378394.68	Картометрический метод	0.1	-
47943	698427.40	1378265.07	Картометрический метод	0.1	-
47944	698476.55	1378115.78	Картометрический метод	0.1	-
47945	698478.93	1378108.24	Картометрический метод	0.1	-
47946	698504.02	1378019.33	Картометрический метод	0.1	-
47947	698496.30	1378005.45	Картометрический метод	0.1	-
47948	698503.85	1377976.83	Картометрический метод	0.1	-
47949	698520.78	1377972.06	Картометрический метод	0.1	-
47950	698653.19	1377554.44	Картометрический метод	0.1	-
47951	698651.68	1377553.46	Картометрический метод	0.1	-
47952	698658.35	1377532.85	Картометрический метод	0.1	-

2. Сведения о характерных точках границ объекта					
Обозначение характерных точек границ	Координаты, м		Метод определения координат характерной точки	Средняя квадратическая погрешность положения характерной точки (Mt), м	Описание обозначения точки на местности (при наличии)
	X	Y			
1	2	3	4	5	6
47953	698663.37	1377534.27	Картометрический метод	0.1	-
47954	698673.85	1377501.11	Картометрический метод	0.1	-
47955	698667.82	1377499.20	Картометрический метод	0.1	-
47956	698672.12	1377486.63	Картометрический метод	0.1	-
47957	698669.11	1377485.68	Картометрический метод	0.1	-
47958	698687.70	1377428.38	Картометрический метод	0.1	-
47959	698688.70	1377428.36	Картометрический метод	0.1	-
47960	698698.77	1377400.70	Картометрический метод	0.1	-
47961	698697.76	1377400.22	Картометрический метод	0.1	-
47962	698731.38	1377344.68	Картометрический метод	0.1	-
47963	698733.41	1377346.15	Картометрический метод	0.1	-
47964	698776.69	1377300.46	Картометрический метод	0.1	-
47965	698810.78	1377274.42	Картометрический метод	0.1	-
47966	698841.01	1377257.44	Картометрический метод	0.1	-
47967	698884.33	1377245.26	Картометрический метод	0.1	-
47968	698970.65	1377233.89	Картометрический метод	0.1	-
47969	699084.57	1377228.09	Картометрический метод	0.1	-
47970	699084.60	1377229.59	Картометрический метод	0.1	-
47971	699129.08	1377228.39	Картометрический метод	0.1	-
47972	699209.42	1377217.62	Картометрический метод	0.1	-
47973	699208.87	1377214.63	Картометрический метод	0.1	-
47974	699302.57	1377195.15	Картометрический метод	0.1	-
47975	699389.67	1377169.27	Картометрический метод	0.1	-
47976	699469.17	1377137.51	Картометрический метод	0.1	-
47977	699552.50	1377094.69	Картометрический метод	0.1	-

2. Сведения о характерных точках границ объекта					
Обозначение характерных точек границ	Координаты, м		Метод определения координат характерной точки	Средняя квадратическая погрешность положения характерной точки (Mt), м	Описание обозначения точки на местности (при наличии)
	X	Y			
1	2	3	4	5	6
47978	699550.96	1377091.71	Картометрический метод	0.1	-
47979	699699.67	1377009.35	Картометрический метод	0.1	-
47980	699700.72	1377012.34	Картометрический метод	0.1	-
47981	700127.00	1376775.08	Картометрический метод	0.1	-
47982	700117.28	1376761.23	Картометрический метод	0.1	-
47983	700142.38	1376735.84	Картометрический метод	0.1	-
47984	700153.30	1376730.66	Картометрический метод	0.1	-
47985	700169.64	1376751.91	Картометрический метод	0.1	-
47986	700208.79	1376729.79	Картометрический метод	0.1	-
47987	700209.32	1376731.28	Картометрический метод	0.1	-
47988	700237.09	1376716.84	Картометрический метод	0.1	-
47989	700236.56	1376714.85	Картометрический метод	0.1	-
47990	700374.37	1376638.66	Картометрический метод	0.1	-
47991	700778.34	1376413.26	Картометрический метод	0.1	-
47992	700777.83	1376412.27	Картометрический метод	0.1	-
47993	700795.17	1376402.49	Картометрический метод	0.1	-
47994	700795.69	1376403.48	Картометрический метод	0.1	-
47995	700979.59	1376301.57	Картометрический метод	0.1	-
47996	700979.09	1376301.08	Картометрический метод	0.1	-
47997	701007.84	1376285.12	Картометрический метод	0.1	-
47998	701008.87	1376287.10	Картометрический метод	0.1	-
47999	701299.33	1376125.00	Картометрический метод	0.1	-
48000	701299.84	1376125.49	Картометрический метод	0.1	-
48001	701332.58	1376108.97	Картометрический метод	0.1	-
48002	701331.04	1376106.50	Картометрический метод	0.1	-

2. Сведения о характерных точках границ объекта					
Обозначение характерных точек границ	Координаты, м		Метод определения координат характерной точки	Средняя квадратическая погрешность положения характерной точки (Mt), м	Описание обозначения точки на местности (при наличии)
	X	Y			
1	2	3	4	5	6
48003	701397.94	1376067.94	Картометрический метод	0.1	-
48004	701396.91	1376066.45	Картометрический метод	0.1	-
48005	701456.84	1376030.00	Картометрический метод	0.1	-
48006	701475.06	1376011.71	Картометрический метод	0.1	-
48007	701516.75	1375992.05	Картометрический метод	0.1	-
48008	701517.26	1375992.55	Картометрический метод	0.1	-
48009	701637.81	1375900.63	Картометрический метод	0.1	-
48010	701796.52	1375754.61	Картометрический метод	0.1	-
48011	702049.07	1375471.60	Картометрический метод	0.1	-
48012	702048.06	1375471.11	Картометрический метод	0.1	-
48013	702081.47	1375433.58	Картометрический метод	0.1	-
48014	702081.99	1375434.57	Картометрический метод	0.1	-
48015	702194.98	1375306.78	Картометрический метод	0.1	-
48016	702193.45	1375305.30	Картометрический метод	0.1	-
48017	702283.83	1375201.86	Картометрический метод	0.1	-
48018	702280.78	1375198.91	Картометрический метод	0.1	-
48019	702365.34	1375107.57	Картометрический метод	0.1	-
48020	702435.10	1375028.46	Картометрический метод	0.1	-
48021	702434.59	1375027.97	Картометрический метод	0.1	-
48022	702446.87	1375013.77	Картометрический метод	0.1	-
48023	702447.88	1375014.26	Картометрический метод	0.1	-
48024	702500.92	1374953.41	Картометрический метод	0.1	-
48025	702498.89	1374951.44	Картометрический метод	0.1	-
48026	702531.29	1374913.43	Картометрический метод	0.1	-
48027	702533.82	1374915.39	Картометрический метод	0.1	-

2. Сведения о характерных точках границ объекта					
Обозначение характерных точек границ	Координаты, м		Метод определения координат характерной точки	Средняя квадратическая погрешность положения характерной точки (Mt), м	Описание обозначения точки на местности (при наличии)
	X	Y			
1	2	3	4	5	6
48028	702724.26	1374689.36	Картометрический метод	0.1	-
48029	702778.08	1374614.00	Картометрический метод	0.1	-
48030	702776.06	1374613.04	Картометрический метод	0.1	-
48031	702792.66	1374587.77	Картометрический метод	0.1	-
48032	702792.16	1374587.28	Картометрический метод	0.1	-
48033	702819.00	1374545.85	Картометрический метод	0.1	-
48034	702821.53	1374547.31	Картометрический метод	0.1	-
48035	702877.41	1374444.42	Картометрический метод	0.1	-
48036	703022.19	1374145.11	Картометрический метод	0.1	-
48037	703163.70	1373860.35	Картометрический метод	0.1	-
48038	703183.42	1373811.03	Картометрический метод	0.1	-
48039	703189.41	1373778.93	Картометрический метод	0.1	-
48040	703181.52	1373691.05	Картометрический метод	0.1	-
48041	703172.24	1373641.19	Картометрический метод	0.1	-
48042	703159.16	1373604.90	Картометрический метод	0.1	-
48043	703156.68	1373605.94	Картометрический метод	0.1	-
48044	703153.04	1373596.99	Картометрический метод	0.1	-
48045	703155.03	1373596.46	Картометрический метод	0.1	-
48046	703150.39	1373587.53	Картометрический метод	0.1	-
48047	703147.91	1373589.07	Картометрический метод	0.1	-
48048	703143.77	1373580.14	Картометрический метод	0.1	-
48049	703145.75	1373579.11	Картометрический метод	0.1	-
48050	703135.98	1373561.76	Картометрический метод	0.1	-
48051	703136.97	1373561.24	Картометрический метод	0.1	-
48052	703101.18	1373511.80	Картометрический метод	0.1	-

2. Сведения о характерных точках границ объекта					
Обозначение характерных точек границ	Координаты, м		Метод определения координат характерной точки	Средняя квадратическая погрешность положения характерной точки (Mt), м	Описание обозначения точки на местности (при наличии)
	X	Y			
1	2	3	4	5	6
48053	702969.88	1373398.37	Картометрический метод	0.1	-
48054	702971.35	1373396.35	Картометрический метод	0.1	-
48055	702944.07	1373378.78	Картометрический метод	0.1	-
48056	702904.89	1373367.40	Картометрический метод	0.1	-
48057	702857.86	1373366.14	Картометрический метод	0.1	-
48058	702714.54	1373377.90	Картометрический метод	0.1	-
48059	702623.57	1373380.34	Картометрический метод	0.1	-
48060	702602.47	1373374.18	Картометрический метод	0.1	-
48061	702579.31	1373364.54	Картометрический метод	0.1	-
48062	702520.27	1373330.47	Картометрический метод	0.1	-
48063	702433.19	1373262.84	Картометрический метод	0.1	-
48064	702410.34	1373240.20	Картометрический метод	0.1	-
48065	702402.01	1373219.83	Картометрический метод	0.1	-
48066	702397.64	1373196.40	Картометрический метод	0.1	-
48067	702395.78	1373173.43	Картометрический метод	0.1	-
48068	702397.83	1373144.89	Картометрический метод	0.1	-
48069	702410.96	1373121.68	Картометрический метод	0.1	-
48070	702424.63	1373100.46	Картометрический метод	0.1	-
48071	702436.89	1373085.27	Картометрический метод	0.1	-
48072	702500.04	1373031.27	Картометрический метод	0.1	-
48073	702571.75	1372980.63	Картометрический метод	0.1	-
48074	702621.15	1372942.84	Картометрический метод	0.1	-
48075	702677.35	1372891.95	Картометрический метод	0.1	-
48076	702708.31	1372857.46	Картометрический метод	0.1	-
48077	702750.31	1372825.29	Картометрический метод	0.1	-

2. Сведения о характерных точках границ объекта					
Обозначение характерных точек границ	Координаты, м		Метод определения координат характерной точки	Средняя квадратическая погрешность положения характерной точки (Mt), м	Описание обозначения точки на местности (при наличии)
	X	Y			
1	2	3	4	5	6
48078	702800.74	1372789.49	Картометрический метод	0.1	-
48079	702825.52	1372775.10	Картометрический метод	0.1	-
48080	702824.49	1372773.12	Картометрический метод	0.1	-
48081	702875.08	1372746.82	Картометрический метод	0.1	-
48082	702915.81	1372729.67	Картометрический метод	0.1	-
48083	702994.87	1372701.42	Картометрический метод	0.1	-
48084	703043.49	1372677.15	Картометрический метод	0.1	-
48085	703037.84	1372667.74	Картометрический метод	0.1	-
48086	703058.62	1372652.37	Картометрический метод	0.1	-
48087	703051.88	1372218.84	Картометрический метод	0.1	-
48088	703089.07	1372208.02	Картометрический метод	0.1	-
48089	703115.09	1372195.82	Картометрический метод	0.1	-
48090	703125.96	1372172.88	Картометрический метод	0.1	-
48091	703147.40	1372152.93	Картометрический метод	0.1	-
48092	703156.29	1372127.06	Картометрический метод	0.1	-
48093	703150.26	1372070.23	Картометрический метод	0.1	-
48094	703119.64	1372055.45	Картометрический метод	0.1	-
48095	703114.47	1372011.14	Картометрический метод	0.1	-
48096	703107.99	1371983.15	Картометрический метод	0.1	-
48097	703096.79	1371958.98	Картометрический метод	0.1	-
48098	703091.48	1371917.56	Картометрический метод	0.1	-
48099	703065.19	1371866.27	Картометрический метод	0.1	-
48100	703039.80	1371825.55	Картометрический метод	0.1	-
48101	703026.60	1371799.44	Картометрический метод	0.1	-
48102	702999.83	1371789.50	Картометрический метод	0.1	-

2. Сведения о характерных точках границ объекта					
Обозначение характерных точек границ	Координаты, м		Метод определения координат характерной точки	Средняя квадратическая погрешность положения характерной точки (Mt), м	Описание обозначения точки на местности (при наличии)
	X	Y			
1	2	3	4	5	6
48103	702992.40	1371767.29	Картометрический метод	0.1	-
48104	702997.47	1371744.24	Картометрический метод	0.1	-
48105	703023.49	1371741.70	Картометрический метод	0.1	-
48106	703046.61	1371730.41	Картометрический метод	0.1	-
48107	703074.56	1371724.99	Картометрический метод	0.1	-
48108	703104.30	1371729.17	Картометрический метод	0.1	-
48109	703184.13	1371724.33	Картометрический метод	0.1	-
48110	703244.55	1371728.91	Картометрический метод	0.1	-
48111	703283.01	1371731.30	Картометрический метод	0.1	-
48112	703314.71	1371729.75	Картометрический метод	0.1	-
48113	703327.32	1371720.28	Картометрический метод	0.1	-
48114	703327.73	1371685.66	Картометрический метод	0.1	-
48115	703340.38	1371672.32	Картометрический метод	0.1	-
48116	703368.30	1371670.74	Картометрический метод	0.1	-
48117	703411.56	1371662.62	Картометрический метод	0.1	-
48118	703447.33	1371647.64	Картометрический метод	0.1	-
48119	703467.47	1371652.68	Картометрический метод	0.1	-
48120	703482.59	1371674.99	Картометрический метод	0.1	-
48121	703506.48	1371683.95	Картометрический метод	0.1	-
48122	703551.63	1371686.41	Картометрический метод	0.1	-
48123	703599.73	1371676.38	Картометрический метод	0.1	-
48124	703666.09	1371667.56	Картометрический метод	0.1	-
48125	703716.20	1371657.56	Картометрический метод	0.1	-
48126	703766.19	1371656.24	Картометрический метод	0.1	-
48127	703793.10	1371654.65	Картометрический метод	0.1	-

2. Сведения о характерных точках границ объекта					
Обозначение характерных точек границ	Координаты, м		Метод определения координат характерной точки	Средняя квадратическая погрешность положения характерной точки (Mt), м	Описание обозначения точки на местности (при наличии)
	X	Y			
1	2	3	4	5	6
48128	703819.22	1371644.37	Картометрический метод	0.1	-
48129	703848.06	1371638.97	Картометрический метод	0.1	-
48130	703892.41	1371625.04	Картометрический метод	0.1	-
48131	703939.85	1371594.85	Картометрический метод	0.1	-
48132	703970.06	1371560.59	Картометрический метод	0.1	-
48133	703976.22	1371529.91	Картометрический метод	0.1	-
48134	703970.80	1371498.11	Картометрический метод	0.1	-
48135	703962.40	1371481.64	Картометрический метод	0.1	-
48136	703970.39	1371457.70	Картометрический метод	0.1	-
48137	703994.52	1371445.48	Картометрический метод	0.1	-
48138	704051.34	1371432.72	Картометрический метод	0.1	-
48139	704082.08	1371437.90	Картометрический метод	0.1	-
48140	704105.81	1371459.33	Картометрический метод	0.1	-
48141	704137.05	1371496.23	Картометрический метод	0.1	-
48142	704151.20	1371515.67	Картометрический метод	0.1	-
48143	704149.02	1371539.67	Картометрический метод	0.1	-
48144	704131.34	1371573.11	Картометрический метод	0.1	-
48145	704109.02	1371591.09	Картометрический метод	0.1	-
48146	704098.08	1371619.83	Картометрический метод	0.1	-
48147	704104.70	1371700.20	Картометрический метод	0.1	-
48148	704181.43	1371617.78	Картометрический метод	0.1	-
48149	704249.67	1371565.63	Картометрический метод	0.1	-
48150	704249.11	1371564.81	Картометрический метод	0.1	-
48151	704344.35	1371498.28	Картометрический метод	0.1	-
48152	704346.28	1371501.04	Картометрический метод	0.1	-

2. Сведения о характерных точках границ объекта					
Обозначение характерных точек границ	Координаты, м		Метод определения координат характерной точки	Средняя квадратическая погрешность положения характерной точки (Mt), м	Описание обозначения точки на местности (при наличии)
	X	Y			
1	2	3	4	5	6
48153	704356.29	1371494.44	Картометрический метод	0.1	-
48154	704354.17	1371491.46	Картометрический метод	0.1	-
48155	704423.48	1371441.56	Картометрический метод	0.1	-
48156	704493.21	1371367.57	Картометрический метод	0.1	-
48157	704609.06	1371213.66	Картометрический метод	0.1	-
48158	704625.02	1371192.38	Картометрический метод	0.1	-
48159	704692.84	1371102.36	Картометрический метод	0.1	-
48160	704689.63	1371099.96	Картометрический метод	0.1	-
48161	704834.49	1370908.24	Картометрический метод	0.1	-
48162	704850.19	1370878.84	Картометрический метод	0.1	-
48163	704862.51	1370837.40	Картометрический метод	0.1	-
48164	704863.02	1370793.82	Картометрический метод	0.1	-
48165	704850.75	1370737.13	Картометрический метод	0.1	-
48166	704797.26	1370580.77	Картометрический метод	0.1	-
48167	704800.07	1370579.71	Картометрический метод	0.1	-
48168	704748.75	1370426.61	Картометрический метод	0.1	-
48169	704745.13	1370399.56	Картометрический метод	0.1	-
48170	704746.62	1370374.85	Картометрический метод	0.1	-
48171	704751.72	1370350.57	Картометрический метод	0.1	-
48172	704759.32	1370325.78	Картометрический метод	0.1	-
48173	704772.24	1370300.31	Картометрический метод	0.1	-
48174	704795.21	1370271.69	Картометрический метод	0.1	-
48175	704877.76	1370199.62	Картометрический метод	0.1	-
48176	704876.46	1370198.10	Картометрический метод	0.1	-
48177	704980.25	1370123.83	Картометрический метод	0.1	-

2. Сведения о характерных точках границ объекта					
Обозначение характерных точек границ	Координаты, м		Метод определения координат характерной точки	Средняя квадратическая погрешность положения характерной точки (Mt), м	Описание обозначения точки на местности (при наличии)
	X	Y			
1	2	3	4	5	6
48178	705271.48	1369977.63	Картометрический метод	0.1	-
48179	705265.76	1369965.96	Картометрический метод	0.1	-
48180	705355.42	1369921.25	Картометрический метод	0.1	-
48181	705362.39	1369935.66	Картометрический метод	0.1	-
48182	705406.25	1369912.03	Картометрический метод	0.1	-
48183	705419.57	1369901.85	Картометрический метод	0.1	-
48184	705575.05	1369734.10	Картометрический метод	0.1	-
48185	705575.78	1369734.77	Картометрический метод	0.1	-
48186	705616.53	1369692.41	Картометрический метод	0.1	-
48187	705466.36	1369546.71	Картометрический метод	0.1	-
48188	703979.78	1368104.70	Картометрический метод	0.1	-
48189	703566.65	1367703.94	Картометрический метод	0.1	-
48190	703897.40	1367099.71	Картометрический метод	0.1	-
48191	703216.48	1367141.19	Картометрический метод	0.1	-
48192	700376.03	1367314.38	Картометрический метод	0.1	-
48193	697556.40	1366593.99	Картометрический метод	0.1	-
48194	692824.47	1365385.03	Картометрический метод	0.1	-
48195	694198.69	1364031.23	Картометрический метод	0.1	-
48196	694148.79	1363974.51	Картометрический метод	0.1	-
48197	694098.14	1363933.81	Картометрический метод	0.1	-
48198	694047.51	1363894.10	Картометрический метод	0.1	-
48199	694005.73	1363876.76	Картометрический метод	0.1	-
48200	693943.92	1363857.24	Картометрический метод	0.1	-
48201	693869.40	1363856.42	Картометрический метод	0.1	-
48202	693816.03	1363864.76	Картометрический метод	0.1	-

2. Сведения о характерных точках границ объекта					
Обозначение характерных точек границ	Координаты, м		Метод определения координат характерной точки	Средняя квадратическая погрешность положения характерной точки (Mt), м	Описание обозначения точки на местности (при наличии)
	X	Y			
1	2	3	4	5	6
48203	693740.04	1363865.46	Картометрический метод	0.1	-
48204	693679.96	1363892.41	Картометрический метод	0.1	-
48205	693618.80	1363926.97	Картометрический метод	0.1	-
48206	693617.46	1363930.68	Картометрический метод	0.1	-
48207	693616.33	1363934.16	Картометрический метод	0.1	-
48208	693612.85	1363941.20	Картометрический метод	0.1	-
48209	693609.46	1363946.48	Картометрический метод	0.1	-
48210	693606.75	1363954.92	Картометрический метод	0.1	-
48211	693605.79	1363961.33	Картометрический метод	0.1	-
48212	693598.14	1363985.26	Картометрический метод	0.1	-
48213	693592.72	1363992.45	Картометрический метод	0.1	-
48214	693583.74	1364010.67	Картометрический метод	0.1	-
48215	693576.35	1364025.65	Картометрический метод	0.1	-
48216	693567.45	1364039.76	Картометрический метод	0.1	-
48217	693556.64	1364056.88	Картометрический метод	0.1	-
48218	693539.68	1364076.99	Картометрический метод	0.1	-
48219	693520.08	1364099.07	Картометрический метод	0.1	-
48220	693501.01	1364120.30	Картометрический метод	0.1	-
48221	693492.20	1364130.67	Картометрический метод	0.1	-
48222	693478.02	1364142.45	Картометрический метод	0.1	-
48223	693465.81	1364148.40	Картометрический метод	0.1	-
48224	693456.20	1364152.16	Картометрический метод	0.1	-
48225	693442.84	1364154.56	Картометрический метод	0.1	-
48226	693433.88	1364155.08	Картометрический метод	0.1	-
48227	693422.70	1364154.97	Картометрический метод	0.1	-

2. Сведения о характерных точках границ объекта					
Обозначение характерных точек границ	Координаты, м		Метод определения координат характерной точки	Средняя квадратическая погрешность положения характерной точки (Mt), м	Описание обозначения точки на местности (при наличии)
	X	Y			
1	2	3	4	5	6
48228	693411.52	1364154.56	Картометрический метод	0.1	-
48229	693402.98	1364155.47	Картометрический метод	0.1	-
48230	693371.93	1364156.38	Картометрический метод	0.1	-
48231	693358.02	1364158.00	Картометрический метод	0.1	-
48232	693341.57	1364161.40	Картометрический метод	0.1	-
48233	693332.56	1364163.24	Картометрический метод	0.1	-
48234	693318.18	1364168.38	Картометрический метод	0.1	-
48235	693300.32	1364173.95	Картометрический метод	0.1	-
48236	693286.93	1364178.28	Картометрический метод	0.1	-
48237	693266.21	1364185.08	Картометрический метод	0.1	-
48238	693252.06	1364189.73	Картометрический метод	0.1	-
48239	693227.01	1364196.45	Картометрический метод	0.1	-
48240	693215.47	1364201.14	Картометрический метод	0.1	-
48241	693191.32	1364207.29	Картометрический метод	0.1	-
48242	693181.56	1364209.74	Картометрический метод	0.1	-
48243	693161.26	1364213.70	Картометрический метод	0.1	-
48244	693152.52	1364216.31	Картометрический метод	0.1	-
48245	693140.52	1364221.38	Картометрический метод	0.1	-
48246	693131.18	1364224.46	Картометрический метод	0.1	-
48247	693106.75	1364230.82	Картометрический метод	0.1	-
48248	693097.07	1364233.55	Картометрический метод	0.1	-
48249	693090.34	1364234.91	Картометрический метод	0.1	-
48250	693078.13	1364238.68	Картометрический метод	0.1	-
48251	693061.27	1364245.12	Картометрический метод	0.1	-
48252	693051.18	1364247.49	Картометрический метод	0.1	-

2. Сведения о характерных точках границ объекта					
Обозначение характерных точек границ	Координаты, м		Метод определения координат характерной точки	Средняя квадратическая погрешность положения характерной точки (Mt), м	Описание обозначения точки на местности (при наличии)
	X	Y			
1	2	3	4	5	6
48253	693035.23	1364254.24	Картометрический метод	0.1	-
48254	693020.44	1364262.56	Картометрический метод	0.1	-
48255	693007.62	1364270.25	Картометрический метод	0.1	-
48256	692995.44	1364279.62	Картометрический метод	0.1	-
48257	692982.96	1364291.59	Картометрический метод	0.1	-
48258	692970.73	1364302.01	Картометрический метод	0.1	-
48259	692960.66	1364312.59	Картометрический метод	0.1	-
48260	692936.81	1364334.58	Картометрический метод	0.1	-
48261	692930.05	1364338.57	Картометрический метод	0.1	-
48262	692923.48	1364342.45	Картометрический метод	0.1	-
48263	692907.94	1364352.44	Картометрический метод	0.1	-
48264	692891.89	1364362.80	Картометрический метод	0.1	-
48265	692876.77	1364369.13	Картометрический метод	0.1	-
48266	692856.60	1364379.80	Картометрический метод	0.1	-
48267	692844.31	1364387.14	Картометрический метод	0.1	-
48268	692824.98	1364395.83	Картометрический метод	0.1	-
48269	692810.82	1364402.98	Картометрический метод	0.1	-
48270	692801.96	1364408.11	Картометрический метод	0.1	-
48271	692786.96	1364414.48	Картометрический метод	0.1	-
48272	692769.33	1364425.16	Картометрический метод	0.1	-
48273	692754.38	1364432.77	Картометрический метод	0.1	-
48274	692733.33	1364445.50	Картометрический метод	0.1	-
48275	692723.47	1364450.19	Картометрический метод	0.1	-
48276	692716.89	1364453.48	Картометрический метод	0.1	-
48277	692712.52	1364454.12	Картометрический метод	0.1	-

2. Сведения о характерных точках границ объекта					
Обозначение характерных точек границ	Координаты, м		Метод определения координат характерной точки	Средняя квадратическая погрешность положения характерной точки (Mt), м	Описание обозначения точки на местности (при наличии)
	X	Y			
1	2	3	4	5	6
48278	692710.54	1364454.99	Картометрический метод	0.1	-
48279	692694.34	1364463.50	Картометрический метод	0.1	-
48280	692691.76	1364464.68	Картометрический метод	0.1	-
48281	692688.84	1364466.80	Картометрический метод	0.1	-
48282	692677.94	1364471.46	Картометрический метод	0.1	-
48283	692670.40	1364474.68	Картометрический метод	0.1	-
48284	692661.92	1364480.12	Картометрический метод	0.1	-
48285	692653.47	1364485.54	Картометрический метод	0.1	-
48286	692606.13	1364489.97	Картометрический метод	0.1	-
48287	692602.40	1364488.18	Картометрический метод	0.1	-
48288	692582.55	1364485.08	Картометрический метод	0.1	-
48289	692566.18	1364479.22	Картометрический метод	0.1	-
48290	692550.46	1364476.42	Картометрический метод	0.1	-
48291	692543.71	1364474.16	Картометрический метод	0.1	-
48292	692523.93	1364469.94	Картометрический метод	0.1	-
48293	692505.82	1364462.15	Картометрический метод	0.1	-
48294	692481.09	1364456.30	Картометрический метод	0.1	-
48295	692456.02	1364448.55	Картометрический метод	0.1	-
48296	692426.36	1364440.93	Картометрический метод	0.1	-
48297	692397.70	1364433.56	Картометрический метод	0.1	-
48298	692372.29	1364425.36	Картометрический метод	0.1	-
48299	692338.26	1364415.54	Картометрический метод	0.1	-
48300	692317.46	1364409.36	Картометрический метод	0.1	-
48301	692254.57	1364387.32	Картометрический метод	0.1	-
48302	692157.57	1364361.34	Картометрический метод	0.1	-

2. Сведения о характерных точках границ объекта					
Обозначение характерных точек границ	Координаты, м		Метод определения координат характерной точки	Средняя квадратическая погрешность положения характерной точки (Mt), м	Описание обозначения точки на местности (при наличии)
	X	Y			
1	2	3	4	5	6
48303	692139.79	1364363.60	Картометрический метод	0.1	-
48304	692105.48	1364368.62	Картометрический метод	0.1	-
48305	692081.52	1364367.35	Картометрический метод	0.1	-
48306	692074.13	1364366.74	Картометрический метод	0.1	-
48307	692061.62	1364365.71	Картометрический метод	0.1	-
48308	692051.32	1364364.87	Картометрический метод	0.1	-
48309	692040.30	1364365.82	Картометрический метод	0.1	-
48310	692026.63	1364364.88	Картометрический метод	0.1	-
48311	692013.96	1364361.56	Картометрический метод	0.1	-
48312	691996.23	1364356.91	Картометрический метод	0.1	-
48313	691984.98	1364351.01	Картометрический метод	0.1	-
48314	691968.14	1364346.42	Картометрический метод	0.1	-
48315	691955.23	1364344.76	Картометрический метод	0.1	-
48316	691944.48	1364341.46	Картометрический метод	0.1	-
48317	691934.33	1364339.51	Картометрический метод	0.1	-
48318	691917.51	1364336.28	Картометрический метод	0.1	-
48319	691905.48	1364333.97	Картометрический метод	0.1	-
48320	691899.87	1364332.90	Картометрический метод	0.1	-
48321	691889.68	1364328.78	Картометрический метод	0.1	-
48322	691884.27	1364324.62	Картометрический метод	0.1	-
48323	691872.27	1364317.85	Картометрический метод	0.1	-
48324	691863.70	1364313.01	Картометрический метод	0.1	-
48325	691845.22	1364293.17	Картометрический метод	0.1	-
48326	691840.65	1364288.60	Картометрический метод	0.1	-
48327	691835.19	1364283.13	Картометрический метод	0.1	-

2. Сведения о характерных точках границ объекта					
Обозначение характерных точек границ	Координаты, м		Метод определения координат характерной точки	Средняя квадратическая погрешность положения характерной точки (Mt), м	Описание обозначения точки на местности (при наличии)
	X	Y			
1	2	3	4	5	6
48328	691828.92	1364276.87	Картометрический метод	0.1	-
48329	691821.60	1364265.26	Картометрический метод	0.1	-
48330	691817.48	1364255.79	Картометрический метод	0.1	-
48331	691808.88	1364242.98	Картометрический метод	0.1	-
48332	691801.17	1364231.51	Картометрический метод	0.1	-
48333	691793.21	1364221.96	Картометрический метод	0.1	-
48334	691787.91	1364212.71	Картометрический метод	0.1	-
48335	691780.63	1364200.01	Картометрический метод	0.1	-
48336	691771.70	1364191.19	Картометрический метод	0.1	-
48337	691761.27	1364176.47	Картометрический метод	0.1	-
48338	691740.98	1364155.36	Картометрический метод	0.1	-
48339	691715.24	1364123.29	Картометрический метод	0.1	-
48340	691697.55	1364101.25	Картометрический метод	0.1	-
48341	691678.95	1364078.07	Картометрический метод	0.1	-
48342	691626.90	1364124.86	Картометрический метод	0.1	-
48343	691480.62	1363941.07	Картометрический метод	0.1	-
48344	691418.95	1363866.00	Картометрический метод	0.1	-
48345	691357.60	1363811.68	Картометрический метод	0.1	-
48346	691305.67	1363772.57	Картометрический метод	0.1	-
48347	691084.20	1363608.94	Картометрический метод	0.1	-
48348	690867.61	1363446.01	Картометрический метод	0.1	-
48349	690767.87	1363374.09	Картометрический метод	0.1	-
47488	690701.34	1363322.24	Картометрический метод	0.1	-
48350	677869.77	1368819.77	Картометрический метод	0.1	-
48351	677401.51	1368615.64	Картометрический метод	0.1	-

2. Сведения о характерных точках границ объекта					
Обозначение характерных точек границ	Координаты, м		Метод определения координат характерной точки	Средняя квадратическая погрешность положения характерной точки (Mt), м	Описание обозначения точки на местности (при наличии)
	X	Y			
1	2	3	4	5	6
48352	677078.26	1368474.73	Картометрический метод	0.1	-
48353	676880.44	1368328.84	Картометрический метод	0.1	-
48354	676937.21	1368091.93	Картометрический метод	0.1	-
48355	676988.81	1367717.58	Картометрический метод	0.1	-
48356	676968.61	1367420.38	Картометрический метод	0.1	-
48357	677115.09	1367450.07	Картометрический метод	0.1	-
48358	677211.43	1367819.58	Картометрический метод	0.1	-
48359	677381.85	1368066.91	Картометрический метод	0.1	-
48360	677703.32	1368253.35	Картометрический метод	0.1	-
48361	678004.36	1368381.11	Картометрический метод	0.1	-
48362	678092.83	1368442.22	Картометрический метод	0.1	-
48363	678123.71	1368751.75	Картометрический метод	0.1	-
48350	677869.77	1368819.77	Картометрический метод	0.1	-
48364	702443.66	1370192.60	Картометрический метод	0.1	-
48365	702443.66	1370013.75	Картометрический метод	0.1	-
48366	702720.30	1370008.38	Картометрический метод	0.1	-
48367	702784.92	1370191.36	Картометрический метод	0.1	-
48364	702443.66	1370192.60	Картометрический метод	0.1	-
48368	703095.13	1368478.49	Картометрический метод	0.1	-
48369	703086.03	1368472.14	Картометрический метод	0.1	-
48370	703068.01	1368470.92	Картометрический метод	0.1	-
48371	703062.04	1368472.52	Картометрический метод	0.1	-
48372	703055.62	1368477.62	Картометрический метод	0.1	-
48373	703048.09	1368475.74	Картометрический метод	0.1	-
48374	703039.04	1368472.88	Картометрический метод	0.1	-

2. Сведения о характерных точках границ объекта					
Обозначение характерных точек границ	Координаты, м		Метод определения координат характерной точки	Средняя квадратическая погрешность положения характерной точки (Mt), м	Описание обозначения точки на местности (при наличии)
	X	Y			
1	2	3	4	5	6
48375	703032.88	1368462.48	Картометрический метод	0.1	-
48376	703034.14	1368447.46	Картометрический метод	0.1	-
48377	703031.07	1368443.00	Картометрический метод	0.1	-
48378	703017.51	1368439.22	Картометрический метод	0.1	-
48379	703012.72	1368421.29	Картометрический метод	0.1	-
48380	703006.55	1368410.39	Картометрический метод	0.1	-
48381	703001.93	1368402.46	Картометрический метод	0.1	-
48382	703000.24	1368390.99	Картометрический метод	0.1	-
48383	703032.73	1368358.47	Картометрический метод	0.1	-
48384	703088.83	1368364.09	Картометрический метод	0.1	-
48385	703095.58	1368411.48	Картометрический метод	0.1	-
48386	703106.07	1368411.32	Картометрический метод	0.1	-
48387	703114.63	1368478.19	Картометрический метод	0.1	-
48368	703095.13	1368478.49	Картометрический метод	0.1	-
48388	678123.71	1368751.75	Картометрический метод	0.1	-
48389	678092.83	1368442.22	Картометрический метод	0.1	-
48390	678004.36	1368381.11	Картометрический метод	0.1	-
48391	677703.32	1368253.35	Картометрический метод	0.1	-
48392	677381.85	1368066.91	Картометрический метод	0.1	-
48393	677211.43	1367819.58	Картометрический метод	0.1	-
48394	677115.09	1367450.07	Картометрический метод	0.1	-
48395	676968.61	1367420.38	Картометрический метод	0.1	-
48396	676988.81	1367717.58	Картометрический метод	0.1	-
48397	676937.21	1368091.93	Картометрический метод	0.1	-
48398	676880.44	1368328.84	Картометрический метод	0.1	-

2. Сведения о характерных точках границ объекта					
Обозначение характерных точек границ	Координаты, м		Метод определения координат характерной точки	Средняя квадратическая погрешность положения характерной точки (Mt), м	Описание обозначения точки на местности (при наличии)
	X	Y			
1	2	3	4	5	6
48399	677078.26	1368474.73	Картометрический метод	0.1	-
48400	677401.51	1368615.64	Картометрический метод	0.1	-
48401	677869.77	1368819.77	Картометрический метод	0.1	-
48388	678123.71	1368751.75	Картометрический метод	0.1	-
48402	702784.92	1370191.36	Картометрический метод	0.1	-
48403	702720.30	1370008.38	Картометрический метод	0.1	-
48404	702443.66	1370013.75	Картометрический метод	0.1	-
48405	702443.66	1370192.60	Картометрический метод	0.1	-
48402	702784.92	1370191.36	Картометрический метод	0.1	-
48406	703114.63	1368478.19	Картометрический метод	0.1	-
48407	703106.66	1368415.98	Картометрический метод	0.1	-
48408	703106.07	1368411.32	Картометрический метод	0.1	-
48409	703095.58	1368411.48	Картометрический метод	0.1	-
48410	703088.83	1368364.09	Картометрический метод	0.1	-
48411	703032.73	1368358.47	Картометрический метод	0.1	-
48412	703000.24	1368390.99	Картометрический метод	0.1	-
48413	703001.93	1368402.46	Картометрический метод	0.1	-
48414	703006.55	1368410.39	Картометрический метод	0.1	-
48415	703012.72	1368421.29	Картометрический метод	0.1	-
48416	703017.51	1368439.22	Картометрический метод	0.1	-
48417	703031.07	1368443.00	Картометрический метод	0.1	-
48418	703034.14	1368447.46	Картометрический метод	0.1	-
48419	703032.88	1368462.48	Картометрический метод	0.1	-
48420	703039.04	1368472.88	Картометрический метод	0.1	-
48421	703048.09	1368475.74	Картометрический метод	0.1	-

2. Сведения о характерных точках границ объекта					
Обозначение характерных точек границ	Координаты, м		Метод определения координат характерной точки	Средняя квадратическая погрешность положения характерной точки (Mt), м	Описание обозначения точки на местности (при наличии)
	X	Y			
1	2	3	4	5	6
48422	703055.62	1368477.62	Картометрический метод	0.1	-
48423	703062.04	1368472.52	Картометрический метод	0.1	-
48424	703068.01	1368470.92	Картометрический метод	0.1	-
48425	703086.03	1368472.14	Картометрический метод	0.1	-
48426	703095.13	1368478.49	Картометрический метод	0.1	-
48406	703114.63	1368478.19	Картометрический метод	0.1	-
48427	692651.15	1312070.45	Картометрический метод	0.1	-
48428	692530.50	1311975.41	Картометрический метод	0.1	-
48429	692520.55	1311980.01	Картометрический метод	0.1	-
48430	692524.30	1311983.09	Картометрический метод	0.1	-
48431	692646.08	1312079.03	Картометрический метод	0.1	-
48432	692824.96	1312154.62	Картометрический метод	0.1	-
48433	693111.00	1312309.49	Картометрический метод	0.1	-
48434	693171.45	1312319.79	Картометрический метод	0.1	-
48435	693272.60	1312321.65	Картометрический метод	0.1	-
48436	693363.91	1312330.16	Картометрический метод	0.1	-
48437	693479.33	1312414.16	Картометрический метод	0.1	-
48438	693576.10	1312576.14	Картометрический метод	0.1	-
48439	693665.75	1312748.36	Картометрический метод	0.1	-
48440	693775.47	1312864.86	Картометрический метод	0.1	-
48441	693920.32	1312964.90	Картометрический метод	0.1	-
48442	694005.88	1313042.65	Картометрический метод	0.1	-
48443	694067.72	1313148.01	Картометрический метод	0.1	-
48444	694157.64	1313379.35	Картометрический метод	0.1	-
48445	694262.90	1313549.13	Картометрический метод	0.1	-

2. Сведения о характерных точках границ объекта					
Обозначение характерных точек границ	Координаты, м		Метод определения координат характерной точки	Средняя квадратическая погрешность положения характерной точки (Mt), м	Описание обозначения точки на местности (при наличии)
	X	Y			
1	2	3	4	5	6
48446	694411.72	1313717.00	Картометрический метод	0.1	-
48447	694556.72	1313905.06	Картометрический метод	0.1	-
48448	694651.28	1313993.85	Картометрический метод	0.1	-
48449	694930.37	1314152.07	Картометрический метод	0.1	-
48450	695005.86	1314237.90	Картометрический метод	0.1	-
48451	695146.01	1314434.43	Картометрический метод	0.1	-
48452	695234.37	1314653.29	Картометрический метод	0.1	-
48453	695298.36	1314935.86	Картометрический метод	0.1	-
48454	695273.11	1315126.53	Картометрический метод	0.1	-
48455	695231.76	1315386.26	Картометрический метод	0.1	-
48456	695142.89	1315602.22	Картометрический метод	0.1	-
48457	694978.98	1315848.10	Картометрический метод	0.1	-
48458	694611.21	1316372.31	Картометрический метод	0.1	-
48459	694554.33	1316470.47	Картометрический метод	0.1	-
48460	694545.15	1316486.31	Картометрический метод	0.1	-
48461	694536.48	1316501.28	Картометрический метод	0.1	-
48462	694551.43	1316620.90	Картометрический метод	0.1	-
48463	694552.70	1316632.01	Картометрический метод	0.1	-
48464	694563.55	1316667.82	Картометрический метод	0.1	-
48465	694642.84	1316932.87	Картометрический метод	0.1	-
48466	694622.20	1316991.85	Картометрический метод	0.1	-
48467	694585.09	1317050.83	Картометрический метод	0.1	-
48468	694404.06	1317195.78	Картометрический метод	0.1	-
48469	694090.22	1317579.61	Картометрический метод	0.1	-
48470	693967.32	1317646.86	Картометрический метод	0.1	-

2. Сведения о характерных точках границ объекта					
Обозначение характерных точек границ	Координаты, м		Метод определения координат характерной точки	Средняя квадратическая погрешность положения характерной точки (Mt), м	Описание обозначения точки на местности (при наличии)
	X	Y			
1	2	3	4	5	6
48471	693787.42	1317702.65	Картометрический метод	0.1	-
48472	693607.33	1317668.32	Картометрический метод	0.1	-
48473	693586.40	1317664.33	Картометрический метод	0.1	-
48474	693511.14	1317649.98	Картометрический метод	0.1	-
48475	693239.53	1317758.80	Картометрический метод	0.1	-
48476	693231.51	1317772.00	Картометрический метод	0.1	-
48477	693223.76	1317784.72	Картометрический метод	0.1	-
48478	693044.23	1317920.25	Картометрический метод	0.1	-
48479	692991.53	1317983.47	Картометрический метод	0.1	-
48480	692970.47	1318183.37	Картометрический метод	0.1	-
48481	692988.36	1318360.09	Картометрический метод	0.1	-
48482	693025.63	1318531.81	Картометрический метод	0.1	-
48483	693066.90	1318692.78	Картометрический метод	0.1	-
48484	693115.07	1318849.45	Картометрический метод	0.1	-
48485	693169.38	1319000.54	Картометрический метод	0.1	-
48486	693318.74	1319331.18	Картометрический метод	0.1	-
48487	693498.99	1319695.13	Картометрический метод	0.1	-
48488	693668.24	1320016.71	Картометрический метод	0.1	-
48489	693810.58	1320241.62	Картометрический метод	0.1	-
48490	694212.85	1320834.09	Картометрический метод	0.1	-
48491	694400.42	1321066.97	Картометрический метод	0.1	-
48492	694647.51	1321357.26	Картометрический метод	0.1	-
48493	694955.35	1321671.21	Картометрический метод	0.1	-
48494	695241.20	1321928.36	Картометрический метод	0.1	-
48495	695454.01	1322074.78	Картометрический метод	0.1	-

2. Сведения о характерных точках границ объекта					
Обозначение характерных точек границ	Координаты, м		Метод определения координат характерной точки	Средняя квадратическая погрешность положения характерной точки (Mt), м	Описание обозначения точки на местности (при наличии)
	X	Y			
1	2	3	4	5	6
48496	695726.61	1322251.68	Картометрический метод	0.1	-
48497	696210.86	1322478.40	Картометрический метод	0.1	-
48498	696739.85	1322732.54	Картометрический метод	0.1	-
48499	697164.49	1322942.18	Картометрический метод	0.1	-
48500	697176.65	1322948.18	Картометрический метод	0.1	-
48501	697354.80	1323045.20	Картометрический метод	0.1	-
48502	697834.28	1323338.35	Картометрический метод	0.1	-
48503	698069.74	1323439.87	Картометрический метод	0.1	-
48504	698434.20	1323680.88	Картометрический метод	0.1	-
48505	698739.23	1323938.90	Картометрический метод	0.1	-
48506	699031.43	1324255.93	Картометрический метод	0.1	-
48507	699284.22	1324585.98	Картометрический метод	0.1	-
48508	699584.69	1324904.98	Картометрический метод	0.1	-
48509	699947.69	1325182.79	Картометрический метод	0.1	-
48510	700185.16	1325251.78	Картометрический метод	0.1	-
48511	700277.48	1325250.31	Картометрический метод	0.1	-
48512	700663.99	1325095.84	Картометрический метод	0.1	-
48513	700953.98	1325040.35	Картометрический метод	0.1	-
48514	701194.19	1325061.25	Картометрический метод	0.1	-
48515	701528.79	1325183.61	Картометрический метод	0.1	-
48516	701732.86	1325222.81	Картометрический метод	0.1	-
48517	701936.21	1325314.36	Картометрический метод	0.1	-
48518	702633.77	1325303.34	Картометрический метод	0.1	-
48519	703158.82	1325291.12	Картометрический метод	0.1	-
48520	703436.02	1325290.49	Картометрический метод	0.1	-

2. Сведения о характерных точках границ объекта					
Обозначение характерных точек границ	Координаты, м		Метод определения координат характерной точки	Средняя квадратическая погрешность положения характерной точки (Mt), м	Описание обозначения точки на местности (при наличии)
	X	Y			
1	2	3	4	5	6
48521	703641.63	1325340.83	Картометрический метод	0.1	-
48522	704013.74	1325379.37	Картометрический метод	0.1	-
48523	704180.41	1325384.49	Картометрический метод	0.1	-
48524	704414.26	1325419.03	Картометрический метод	0.1	-
48525	704669.87	1325458.82	Картометрический метод	0.1	-
48526	704803.03	1325468.11	Картометрический метод	0.1	-
48527	705018.24	1325521.12	Картометрический метод	0.1	-
48528	705123.49	1325549.41	Картометрический метод	0.1	-
48529	705313.76	1325618.28	Картометрический метод	0.1	-
48530	705546.68	1325720.46	Картометрический метод	0.1	-
48531	705713.18	1325781.77	Картометрический метод	0.1	-
48532	706002.22	1325965.54	Картометрический метод	0.1	-
48533	706083.51	1326072.51	Картометрический метод	0.1	-
48534	706148.81	1326233.91	Картометрический метод	0.1	-
48535	706225.59	1326400.74	Картометрический метод	0.1	-
48536	706414.84	1326493.94	Картометрический метод	0.1	-
48537	706527.85	1326565.42	Картометрический метод	0.1	-
48538	706682.46	1326636.94	Картометрический метод	0.1	-
48539	706790.85	1326741.95	Картометрический метод	0.1	-
48540	706862.45	1326892.38	Картометрический метод	0.1	-
48541	706977.52	1327046.19	Картометрический метод	0.1	-
48542	706995.17	1327071.79	Картометрический метод	0.1	-
48543	707015.90	1327144.83	Картометрический метод	0.1	-
48544	706972.27	1327288.09	Картометрический метод	0.1	-
48545	706931.42	1327420.68	Картометрический метод	0.1	-

2. Сведения о характерных точках границ объекта					
Обозначение характерных точек границ	Координаты, м		Метод определения координат характерной точки	Средняя квадратическая погрешность положения характерной точки (Mt), м	Описание обозначения точки на местности (при наличии)
	X	Y			
1	2	3	4	5	6
48546	707059.43	1327595.84	Картометрический метод	0.1	-
48547	707269.50	1327685.74	Картометрический метод	0.1	-
48548	707529.15	1327802.72	Картометрический метод	0.1	-
48549	707641.89	1327854.66	Картометрический метод	0.1	-
48550	708093.19	1327908.95	Картометрический метод	0.1	-
48551	708354.53	1327923.74	Картометрический метод	0.1	-
48552	708504.38	1327972.20	Картометрический метод	0.1	-
48553	708641.28	1328056.63	Картометрический метод	0.1	-
48554	708868.78	1328165.92	Картометрический метод	0.1	-
48555	709216.17	1328191.18	Картометрический метод	0.1	-
48556	709534.72	1328097.71	Картометрический метод	0.1	-
48557	709681.76	1328039.90	Картометрический метод	0.1	-
48558	709856.02	1328023.46	Картометрический метод	0.1	-
48559	709974.41	1328039.76	Картометрический метод	0.1	-
48560	710256.06	1328233.75	Картометрический метод	0.1	-
48561	710461.39	1328302.84	Картометрический метод	0.1	-
48562	710640.71	1328352.25	Картометрический метод	0.1	-
48563	710812.14	1328345.36	Картометрический метод	0.1	-
48564	711140.48	1328364.77	Картометрический метод	0.1	-
48565	711329.91	1328302.54	Картометрический метод	0.1	-
48566	711517.07	1328259.61	Картометрический метод	0.1	-
48567	711850.76	1328123.96	Картометрический метод	0.1	-
48568	712000.16	1328082.10	Картометрический метод	0.1	-
48569	712139.25	1328022.44	Картометрический метод	0.1	-
48570	712316.62	1328022.99	Картометрический метод	0.1	-

2. Сведения о характерных точках границ объекта					
Обозначение характерных точек границ	Координаты, м		Метод определения координат характерной точки	Средняя квадратическая погрешность положения характерной точки (Mt), м	Описание обозначения точки на местности (при наличии)
	X	Y			
1	2	3	4	5	6
48571	712614.14	1328083.75	Картометрический метод	0.1	-
48572	712844.09	1328111.01	Картометрический метод	0.1	-
48573	713014.02	1328057.55	Картометрический метод	0.1	-
48574	713198.90	1327977.44	Картометрический метод	0.1	-
48575	713416.34	1327732.95	Картометрический метод	0.1	-
48576	713676.60	1327606.68	Картометрический метод	0.1	-
48577	713874.38	1327542.39	Картометрический метод	0.1	-
48578	714180.01	1327433.82	Картометрический метод	0.1	-
48579	714652.37	1327350.56	Картометрический метод	0.1	-
48580	714886.98	1327350.70	Картометрический метод	0.1	-
48581	715352.84	1327313.91	Картометрический метод	0.1	-
48582	715459.16	1327240.57	Картометрический метод	0.1	-
48583	715520.55	1327103.41	Картометрический метод	0.1	-
48584	715564.91	1327085.34	Картометрический метод	0.1	-
48585	715727.46	1327104.20	Картометрический метод	0.1	-
48586	715861.34	1327180.86	Картометрический метод	0.1	-
48587	716068.93	1327172.63	Картометрический метод	0.1	-
48588	716244.83	1327114.22	Картометрический метод	0.1	-
48589	716536.86	1327089.49	Картометрический метод	0.1	-
48590	716710.10	1327108.61	Картометрический метод	0.1	-
48591	717053.98	1327064.20	Картометрический метод	0.1	-
48592	717253.50	1327026.07	Картометрический метод	0.1	-
48593	717406.89	1327012.54	Картометрический метод	0.1	-
48594	717717.15	1327011.66	Картометрический метод	0.1	-
48595	717911.08	1326962.54	Картометрический метод	0.1	-

2. Сведения о характерных точках границ объекта					
Обозначение характерных точек границ	Координаты, м		Метод определения координат характерной точки	Средняя квадратическая погрешность положения характерной точки (Mt), м	Описание обозначения точки на местности (при наличии)
	X	Y			
1	2	3	4	5	6
48596	718075.31	1326920.20	Картометрический метод	0.1	-
48597	718247.93	1326868.76	Картометрический метод	0.1	-
48598	718411.16	1326831.08	Картометрический метод	0.1	-
48599	718579.76	1326784.57	Картометрический метод	0.1	-
48600	718781.02	1326726.95	Картометрический метод	0.1	-
48601	719071.29	1326659.11	Картометрический метод	0.1	-
48602	719397.12	1326613.21	Картометрический метод	0.1	-
48603	719515.68	1326593.92	Картометрический метод	0.1	-
48604	719515.58	1326581.16	Картометрический метод	0.1	-
48605	719515.53	1326574.36	Картометрический метод	0.1	-
48606	719514.29	1326408.17	Картометрический метод	0.1	-
48607	719514.04	1326375.53	Картометрический метод	0.1	-
48608	719514.01	1326371.40	Картометрический метод	0.1	-
48609	719502.51	1324801.69	Картометрический метод	0.1	-
48610	720196.10	1324738.75	Картометрический метод	0.1	-
48611	720939.87	1324660.32	Картометрический метод	0.1	-
48612	721068.45	1324650.48	Картометрический метод	0.1	-
48613	721609.56	1325628.67	Картометрический метод	0.1	-
48614	721713.59	1325905.37	Картометрический метод	0.1	-
48615	721721.14	1325925.43	Картометрический метод	0.1	-
48616	721824.48	1326179.41	Картометрический метод	0.1	-
48617	721923.92	1326437.25	Картометрический метод	0.1	-
48618	721967.95	1326626.08	Картометрический метод	0.1	-
48619	722064.70	1326890.19	Картометрический метод	0.1	-
48620	722162.95	1327144.41	Картометрический метод	0.1	-

2. Сведения о характерных точках границ объекта					
Обозначение характерных точек границ	Координаты, м		Метод определения координат характерной точки	Средняя квадратическая погрешность положения характерной точки (Mt), м	Описание обозначения точки на местности (при наличии)
	X	Y			
1	2	3	4	5	6
48621	722025.38	1327341.01	Картометрический метод	0.1	-
48622	721890.52	1327548.40	Картометрический метод	0.1	-
48623	721426.22	1328237.69	Картометрический метод	0.1	-
48624	720835.60	1329100.42	Картометрический метод	0.1	-
48625	720791.29	1329088.04	Картометрический метод	0.1	-
48626	720792.46	1329082.27	Картометрический метод	0.1	-
48627	720791.76	1329078.49	Картометрический метод	0.1	-
48628	720790.07	1329072.79	Картометрический метод	0.1	-
48629	720786.91	1329067.31	Картометрический метод	0.1	-
48630	720782.99	1329061.85	Картометрический метод	0.1	-
48631	720779.00	1329057.69	Картометрический метод	0.1	-
48632	720775.75	1329052.87	Картометрический метод	0.1	-
48633	720772.79	1329049.52	Картометрический метод	0.1	-
48634	720770.70	1329047.38	Картометрический метод	0.1	-
48635	720766.08	1329045.92	Картометрический метод	0.1	-
48636	720761.16	1329045.38	Картометрический метод	0.1	-
48637	720753.86	1329045.80	Картометрический метод	0.1	-
48638	720743.26	1329046.40	Картометрический метод	0.1	-
48639	720733.84	1329045.97	Картометрический метод	0.1	-
48640	720724.95	1329047.34	Картометрический метод	0.1	-
48641	720716.38	1329049.63	Картометрический метод	0.1	-
48642	720711.93	1329049.39	Картометрический метод	0.1	-
48643	720695.84	1329051.25	Картометрический метод	0.1	-
48644	720682.51	1329053.53	Картометрический метод	0.1	-
48645	720663.76	1329056.83	Картометрический метод	0.1	-

2. Сведения о характерных точках границ объекта					
Обозначение характерных точек границ	Координаты, м		Метод определения координат характерной точки	Средняя квадратическая погрешность положения характерной точки (Mt), м	Описание обозначения точки на местности (при наличии)
	X	Y			
1	2	3	4	5	6
48646	720652.25	1329059.13	Картометрический метод	0.1	-
48647	720641.85	1329059.96	Картометрический метод	0.1	-
48648	720621.07	1329061.42	Картометрический метод	0.1	-
48649	720610.43	1329063.04	Картометрический метод	0.1	-
48650	720605.75	1329065.39	Картометрический метод	0.1	-
48651	720602.78	1329066.84	Картометрический метод	0.1	-
48652	720600.35	1329069.11	Картометрический метод	0.1	-
48653	720598.28	1329071.61	Картометрический метод	0.1	-
48654	720596.39	1329075.87	Картометрический метод	0.1	-
48655	720594.87	1329083.71	Картометрический метод	0.1	-
48656	720593.70	1329095.74	Картометрический метод	0.1	-
48657	720590.68	1329104.08	Картометрический метод	0.1	-
48658	720588.88	1329110.61	Картометрический метод	0.1	-
48659	720589.69	1329114.76	Картометрический метод	0.1	-
48660	720585.44	1329118.19	Картометрический метод	0.1	-
48661	720582.45	1329121.93	Картометрический метод	0.1	-
48662	720580.81	1329125.88	Картометрический метод	0.1	-
48663	720579.56	1329130.11	Картометрический метод	0.1	-
48664	720577.34	1329135.70	Картометрический метод	0.1	-
48665	720572.55	1329131.13	Картометрический метод	0.1	-
48666	720552.69	1329160.41	Картометрический метод	0.1	-
48667	720529.16	1329171.43	Картометрический метод	0.1	-
48668	720520.48	1329174.89	Картометрический метод	0.1	-
48669	720527.93	1329185.60	Картометрический метод	0.1	-
48670	720545.46	1329175.72	Картометрический метод	0.1	-

2. Сведения о характерных точках границ объекта					
Обозначение характерных точек границ	Координаты, м		Метод определения координат характерной точки	Средняя квадратическая погрешность положения характерной точки (Mt), м	Описание обозначения точки на местности (при наличии)
	X	Y			
1	2	3	4	5	6
48671	720567.69	1329158.31	Картометрический метод	0.1	-
48672	720578.44	1329137.37	Картометрический метод	0.1	-
48673	720582.83	1329141.47	Картометрический метод	0.1	-
48674	720591.88	1329149.59	Картометрический метод	0.1	-
48675	720625.66	1329123.33	Картометрический метод	0.1	-
48676	720630.97	1329131.30	Картометрический метод	0.1	-
48677	720636.00	1329139.07	Картометрический метод	0.1	-
48678	720613.36	1329146.29	Картометрический метод	0.1	-
48679	720580.08	1329169.61	Картометрический метод	0.1	-
48680	720535.37	1329196.29	Картометрический метод	0.1	-
48681	720542.15	1329206.04	Картометрический метод	0.1	-
48682	720583.28	1329265.16	Картометрический метод	0.1	-
48683	720663.10	1329291.65	Картометрический метод	0.1	-
48684	720758.29	1329237.15	Картометрический метод	0.1	-
48685	720585.30	1329539.22	Картометрический метод	0.1	-
48686	720349.31	1329889.67	Картометрический метод	0.1	-
48687	720043.13	1330221.52	Картометрический метод	0.1	-
48688	719596.87	1330709.95	Картометрический метод	0.1	-
48689	719322.65	1330965.11	Картометрический метод	0.1	-
48690	718834.77	1331476.68	Картометрический метод	0.1	-
48691	718344.68	1332014.45	Картометрический метод	0.1	-
48692	718008.83	1332373.05	Картометрический метод	0.1	-
48693	717570.49	1332857.29	Картометрический метод	0.1	-
48694	717354.43	1333052.47	Картометрический метод	0.1	-
48695	716969.26	1333450.02	Картометрический метод	0.1	-

2. Сведения о характерных точках границ объекта					
Обозначение характерных точек границ	Координаты, м		Метод определения координат характерной точки	Средняя квадратическая погрешность положения характерной точки (Mt), м	Описание обозначения точки на местности (при наличии)
	X	Y			
1	2	3	4	5	6
48696	716830.28	1333561.68	Картометрический метод	0.1	-
48697	716473.11	1333910.31	Картометрический метод	0.1	-
48698	716032.17	1334333.51	Картометрический метод	0.1	-
48699	715796.45	1334568.83	Картометрический метод	0.1	-
48700	715162.59	1335179.22	Картометрический метод	0.1	-
48701	714524.76	1335805.63	Картометрический метод	0.1	-
48702	714018.80	1336299.95	Картометрический метод	0.1	-
48703	713709.92	1336590.91	Картометрический метод	0.1	-
48704	713257.33	1337010.17	Картометрический метод	0.1	-
48705	713081.58	1337175.81	Картометрический метод	0.1	-
48706	712479.23	1337614.97	Картометрический метод	0.1	-
48707	712168.62	1337831.87	Картометрический метод	0.1	-
48708	711780.05	1338117.11	Картометрический метод	0.1	-
48709	711435.19	1338373.45	Картометрический метод	0.1	-
48710	711047.29	1338646.29	Картометрический метод	0.1	-
48711	710531.49	1339019.25	Картометрический метод	0.1	-
48712	710201.80	1339244.01	Картометрический метод	0.1	-
48713	708863.57	1340176.32	Картометрический метод	0.1	-
48714	708335.66	1340569.23	Картометрический метод	0.1	-
48715	707451.94	1340879.42	Картометрический метод	0.1	-
48716	707474.73	1341188.34	Картометрический метод	0.1	-
48717	707494.01	1341418.52	Картометрический метод	0.1	-
48718	707502.14	1341685.22	Картометрический метод	0.1	-
48719	707541.19	1342167.56	Картометрический метод	0.1	-
48720	707554.49	1342512.69	Картометрический метод	0.1	-

2. Сведения о характерных точках границ объекта					
Обозначение характерных точек границ	Координаты, м		Метод определения координат характерной точки	Средняя квадратическая погрешность положения характерной точки (Mt), м	Описание обозначения точки на местности (при наличии)
	X	Y			
1	2	3	4	5	6
48721	707583.76	1342882.87	Картометрический метод	0.1	-
48722	707566.03	1343236.69	Картометрический метод	0.1	-
48723	707543.84	1343570.77	Картометрический метод	0.1	-
48724	707535.11	1343763.34	Картометрический метод	0.1	-
48725	707506.96	1344219.55	Картометрический метод	0.1	-
48726	707494.79	1344690.32	Картометрический метод	0.1	-
48727	707416.48	1345687.10	Картометрический метод	0.1	-
48728	707386.93	1346052.75	Картометрический метод	0.1	-
48729	707338.99	1346720.08	Картометрический метод	0.1	-
48730	707155.09	1347400.48	Картометрический метод	0.1	-
48731	707024.53	1347826.14	Картометрический метод	0.1	-
48732	706846.11	1348456.95	Картометрический метод	0.1	-
48733	706715.81	1348881.79	Картометрический метод	0.1	-
48734	706521.10	1349465.28	Картометрический метод	0.1	-
48735	706413.39	1349793.12	Картометрический метод	0.1	-
48736	706454.08	1349871.38	Картометрический метод	0.1	-
48737	706457.59	1349906.76	Картометрический метод	0.1	-
48738	706458.45	1349960.20	Картометрический метод	0.1	-
48739	706473.90	1350015.40	Картометрический метод	0.1	-
48740	706510.60	1350054.35	Картометрический метод	0.1	-
48741	706509.88	1350453.20	Картометрический метод	0.1	-
48742	706445.58	1350495.99	Картометрический метод	0.1	-
48743	706394.59	1350551.26	Картометрический метод	0.1	-
48744	706374.41	1350626.34	Картометрический метод	0.1	-
48745	706336.25	1350696.12	Картометрический метод	0.1	-

2. Сведения о характерных точках границ объекта					
Обозначение характерных точек границ	Координаты, м		Метод определения координат характерной точки	Средняя квадратическая погрешность положения характерной точки (Mt), м	Описание обозначения точки на местности (при наличии)
	X	Y			
1	2	3	4	5	6
48746	706297.82	1350782.31	Картометрический метод	0.1	-
48747	706274.82	1350830.17	Картометрический метод	0.1	-
48748	706269.40	1350927.93	Картометрический метод	0.1	-
48749	706279.31	1350990.34	Картометрический метод	0.1	-
48750	706291.24	1351036.82	Картометрический метод	0.1	-
48751	706296.06	1351117.99	Картометрический метод	0.1	-
48752	706292.30	1351152.47	Картометрический метод	0.1	-
48753	706269.70	1351199.53	Картометрический метод	0.1	-
48754	706300.23	1351281.44	Картометрический метод	0.1	-
48755	706316.28	1351317.29	Картометрический метод	0.1	-
48756	706323.75	1351371.83	Картометрический метод	0.1	-
48757	706324.61	1351425.52	Картометрический метод	0.1	-
48758	706299.86	1351487.65	Картометрический метод	0.1	-
48759	706275.19	1351552.27	Картометрический метод	0.1	-
48760	706266.59	1351609.46	Картометрический метод	0.1	-
48761	706235.87	1351675.12	Картометрический метод	0.1	-
48762	706191.25	1351733.63	Картометрический метод	0.1	-
48763	706148.72	1351775.71	Картометрический метод	0.1	-
48764	706060.56	1351850.55	Картометрический метод	0.1	-
48765	705995.94	1351921.58	Картометрический метод	0.1	-
48766	705954.43	1351985.00	Картометрический метод	0.1	-
48767	705921.92	1352028.16	Картометрический метод	0.1	-
48768	705910.31	1352081.36	Картометрический метод	0.1	-
48769	705919.23	1352139.93	Картометрический метод	0.1	-
48770	705936.03	1352178.96	Картометрический метод	0.1	-

2. Сведения о характерных точках границ объекта					
Обозначение характерных точек границ	Координаты, м		Метод определения координат характерной точки	Средняя квадратическая погрешность положения характерной точки (Mt), м	Описание обозначения точки на местности (при наличии)
	X	Y			
1	2	3	4	5	6
48771	705944.11	1352197.74	Картометрический метод	0.1	-
48772	705934.99	1352242.81	Картометрический метод	0.1	-
48773	705907.31	1352330.42	Картометрический метод	0.1	-
48774	705907.14	1352451.08	Картометрический метод	0.1	-
48775	705904.31	1352531.10	Картометрический метод	0.1	-
48776	705915.33	1352611.42	Картометрический метод	0.1	-
48777	705967.75	1352689.69	Картометрический метод	0.1	-
48778	706016.63	1352745.65	Картометрический метод	0.1	-
48779	706071.35	1352775.56	Картометрический метод	0.1	-
48780	706084.53	1352797.77	Картометрический метод	0.1	-
48781	706094.32	1352839.16	Картометрический метод	0.1	-
48782	706142.12	1352878.31	Картометрический метод	0.1	-
48783	706176.37	1352883.95	Картометрический метод	0.1	-
48784	706180.88	1352901.64	Картометрический метод	0.1	-
48785	706157.36	1352920.85	Картометрический метод	0.1	-
48786	706139.54	1352982.87	Картометрический метод	0.1	-
48787	706152.95	1353038.91	Картометрический метод	0.1	-
48788	706181.76	1353084.62	Картометрический метод	0.1	-
48789	706192.18	1353120.55	Картометрический метод	0.1	-
48790	706205.98	1353170.26	Картометрический метод	0.1	-
48791	706237.59	1353231.05	Картометрический метод	0.1	-
48792	706298.15	1353264.73	Картометрический метод	0.1	-
48793	706333.56	1353294.13	Картометрический метод	0.1	-
48794	706372.19	1353336.88	Картометрический метод	0.1	-
48795	706414.03	1353388.63	Картометрический метод	0.1	-

2. Сведения о характерных точках границ объекта					
Обозначение характерных точек границ	Координаты, м		Метод определения координат характерной точки	Средняя квадратическая погрешность положения характерной точки (Mt), м	Описание обозначения точки на местности (при наличии)
	X	Y			
1	2	3	4	5	6
48796	706485.27	1353425.05	Картометрический метод	0.1	-
48797	706556.25	1353467.63	Картометрический метод	0.1	-
48798	706593.77	1353492.28	Картометрический метод	0.1	-
48799	706612.43	1353529.44	Картометрический метод	0.1	-
48800	706617.37	1353564.47	Картометрический метод	0.1	-
48801	706616.39	1353631.79	Картометрический метод	0.1	-
48802	706635.04	1353707.83	Картометрический метод	0.1	-
48803	706655.99	1353775.96	Картометрический метод	0.1	-
48804	706693.91	1353836.93	Картометрический метод	0.1	-
48805	706739.52	1353874.79	Картометрический метод	0.1	-
48806	706746.84	1353882.59	Картометрический метод	0.1	-
48807	706747.45	1353886.38	Картометрический метод	0.1	-
48808	706741.43	1353919.12	Картометрический метод	0.1	-
48809	706734.35	1353984.13	Картометрический метод	0.1	-
48810	706766.26	1354040.49	Картометрический метод	0.1	-
48811	706790.12	1354084.78	Картометрический метод	0.1	-
48812	706797.86	1354138.14	Картометрический метод	0.1	-
48813	706811.08	1354202.95	Картометрический метод	0.1	-
48814	706821.20	1354245.35	Картометрический метод	0.1	-
48815	706809.82	1354296.74	Картометрический метод	0.1	-
48816	706840.05	1354340.56	Картометрический метод	0.1	-
48817	706860.53	1354363.46	Картометрический метод	0.1	-
48818	706873.96	1354409.78	Картометрический метод	0.1	-
48819	706927.39	1354455.77	Картометрический метод	0.1	-
48820	706984.76	1354478.62	Картометрический метод	0.1	-

2. Сведения о характерных точках границ объекта					
Обозначение характерных точек границ	Координаты, м		Метод определения координат характерной точки	Средняя квадратическая погрешность положения характерной точки (Mt), м	Описание обозначения точки на местности (при наличии)
	X	Y			
1	2	3	4	5	6
48821	707068.53	1354503.10	Картометрический метод	0.1	-
48822	707114.10	1354519.18	Картометрический метод	0.1	-
48823	707137.99	1354535.87	Картометрический метод	0.1	-
48824	707149.53	1354550.76	Картометрический метод	0.1	-
48825	707139.14	1354564.11	Картометрический метод	0.1	-
48826	707118.14	1354623.62	Картометрический метод	0.1	-
48827	707140.88	1354697.70	Картометрический метод	0.1	-
48828	707208.95	1354727.84	Картометрический метод	0.1	-
48829	707247.12	1354747.87	Картометрический метод	0.1	-
48830	707294.46	1354784.54	Картометрический метод	0.1	-
48831	707348.17	1354821.31	Картометрический метод	0.1	-
48832	707389.25	1354837.01	Картометрический метод	0.1	-
48833	707401.34	1354881.11	Картометрический метод	0.1	-
48834	707418.59	1354942.34	Картометрический метод	0.1	-
48835	707421.80	1355003.47	Картометрический метод	0.1	-
48836	707456.84	1355055.75	Картометрический метод	0.1	-
48837	707509.46	1355092.40	Картометрический метод	0.1	-
48838	707560.96	1355149.40	Картометрический метод	0.1	-
48839	707816.56	1355453.88	Картометрический метод	0.1	-
48840	707926.36	1355531.31	Картометрический метод	0.1	-
48841	708067.41	1355555.45	Картометрический метод	0.1	-
48842	708200.69	1355556.59	Картометрический метод	0.1	-
48843	708273.25	1355713.97	Картометрический метод	0.1	-
48844	708327.19	1355817.69	Картометрический метод	0.1	-
48845	708390.38	1355889.82	Картометрический метод	0.1	-

2. Сведения о характерных точках границ объекта					
Обозначение характерных точек границ	Координаты, м		Метод определения координат характерной точки	Средняя квадратическая погрешность положения характерной точки (Mt), м	Описание обозначения точки на местности (при наличии)
	X	Y			
1	2	3	4	5	6
48846	708494.57	1355969.73	Картометрический метод	0.1	-
48847	708523.98	1356007.26	Картометрический метод	0.1	-
48848	708523.02	1356176.15	Картометрический метод	0.1	-
48849	708550.91	1356366.42	Картометрический метод	0.1	-
48850	708657.75	1356617.49	Картометрический метод	0.1	-
48851	708783.29	1356640.08	Картометрический метод	0.1	-
48852	708812.44	1356661.23	Картометрический метод	0.1	-
48853	708834.66	1356702.47	Картометрический метод	0.1	-
48854	708859.28	1356755.14	Картометрический метод	0.1	-
48855	708877.76	1356809.90	Картометрический метод	0.1	-
48856	708920.67	1356862.39	Картометрический метод	0.1	-
48857	708936.92	1356884.64	Картометрический метод	0.1	-
48858	708944.60	1356931.37	Картометрический метод	0.1	-
48859	708972.02	1356998.08	Картометрический метод	0.1	-
48860	709011.58	1357046.59	Картометрический метод	0.1	-
48861	709073.40	1357087.20	Картометрический метод	0.1	-
48862	709146.74	1357110.38	Картометрический метод	0.1	-
48863	709179.36	1357126.73	Картометрический метод	0.1	-
48864	709199.76	1357145.68	Картометрический метод	0.1	-
48865	709200.50	1357184.50	Картометрический метод	0.1	-
48866	709263.81	1357281.45	Картометрический метод	0.1	-
48867	709301.27	1357375.56	Картометрический метод	0.1	-
48868	709328.97	1357427.07	Картометрический метод	0.1	-
48869	709353.50	1357516.27	Картометрический метод	0.1	-
48870	709442.61	1357567.85	Картометрический метод	0.1	-

2. Сведения о характерных точках границ объекта					
Обозначение характерных точек границ	Координаты, м		Метод определения координат характерной точки	Средняя квадратическая погрешность положения характерной точки (Mt), м	Описание обозначения точки на местности (при наличии)
	X	Y			
1	2	3	4	5	6
48871	709532.82	1357586.40	Картометрический метод	0.1	-
48872	709623.32	1357598.52	Картометрический метод	0.1	-
48873	709738.75	1357594.39	Картометрический метод	0.1	-
48874	709833.34	1357573.90	Картометрический метод	0.1	-
48875	709916.50	1357559.62	Картометрический метод	0.1	-
48876	710002.84	1357549.77	Картометрический метод	0.1	-
48877	710160.66	1357565.92	Картометрический метод	0.1	-
48878	710244.63	1357600.04	Картометрический метод	0.1	-
48879	710416.81	1357599.68	Картометрический метод	0.1	-
48880	710576.78	1357569.42	Картометрический метод	0.1	-
48881	710666.37	1357566.55	Картометрический метод	0.1	-
48882	710844.43	1357651.28	Картометрический метод	0.1	-
48883	710949.43	1357739.62	Картометрический метод	0.1	-
48884	711101.91	1357920.09	Картометрический метод	0.1	-
48885	711272.38	1357911.41	Картометрический метод	0.1	-
48886	711336.02	1357896.20	Картометрический метод	0.1	-
48887	711396.65	1357851.96	Картометрический метод	0.1	-
48888	711423.39	1357817.43	Картометрический метод	0.1	-
48889	711425.87	1357816.07	Картометрический метод	0.1	-
48890	711448.91	1357810.88	Картометрический метод	0.1	-
48891	711503.96	1357810.02	Картометрический метод	0.1	-
48892	711582.47	1357814.00	Картометрический метод	0.1	-
48893	711632.22	1357823.15	Картометрический метод	0.1	-
48894	711733.49	1357847.85	Картометрический метод	0.1	-
48895	711785.56	1357788.75	Картометрический метод	0.1	-

2. Сведения о характерных точках границ объекта					
Обозначение характерных точек границ	Координаты, м		Метод определения координат характерной точки	Средняя квадратическая погрешность положения характерной точки (Mt), м	Описание обозначения точки на местности (при наличии)
	X	Y			
1	2	3	4	5	6
48896	711897.85	1357831.36	Картометрический метод	0.1	-
48897	712075.97	1357846.11	Картометрический метод	0.1	-
48898	712125.09	1357845.34	Картометрический метод	0.1	-
48899	712152.16	1357852.99	Картометрический метод	0.1	-
48900	712267.99	1357881.15	Картометрический метод	0.1	-
48901	712374.88	1357872.78	Картометрический метод	0.1	-
48902	712422.69	1357872.02	Картометрический метод	0.1	-
48903	712486.27	1357891.48	Картометрический метод	0.1	-
48904	712597.00	1357897.65	Картометрический метод	0.1	-
48905	712669.34	1357918.65	Картометрический метод	0.1	-
48906	712740.97	1357929.42	Картометрический метод	0.1	-
48907	712799.22	1357931.04	Картометрический метод	0.1	-
48908	712862.13	1357923.94	Картометрический метод	0.1	-
48909	713034.99	1357921.21	Картометрический метод	0.1	-
48910	713109.52	1357753.23	Картометрический метод	0.1	-
48911	713174.74	1357702.28	Картометрический метод	0.1	-
48912	713224.25	1357651.17	Картометрический метод	0.1	-
48913	713231.32	1357647.50	Картометрический метод	0.1	-
48914	713267.68	1357641.04	Картометрический метод	0.1	-
48915	713346.31	1357641.92	Картометрический метод	0.1	-
48916	713400.36	1357625.55	Картометрический метод	0.1	-
48917	713415.19	1357625.91	Картометрический метод	0.1	-
48918	713500.89	1357660.58	Картометрический метод	0.1	-
48919	713595.79	1357699.27	Картометрический метод	0.1	-
48920	713658.80	1357782.68	Картометрический метод	0.1	-

2. Сведения о характерных точках границ объекта					
Обозначение характерных точек границ	Координаты, м		Метод определения координат характерной точки	Средняя квадратическая погрешность положения характерной точки (Mt), м	Описание обозначения точки на местности (при наличии)
	X	Y			
1	2	3	4	5	6
48921	713705.66	1357831.96	Картометрический метод	0.1	-
48922	713706.49	1357885.57	Картометрический метод	0.1	-
48923	713774.13	1357946.42	Картометрический метод	0.1	-
48924	713868.19	1358002.29	Картометрический метод	0.1	-
48925	713953.06	1358032.59	Картометрический метод	0.1	-
48926	714036.48	1358068.91	Картометрический метод	0.1	-
48927	714127.81	1358064.69	Картометрический метод	0.1	-
48928	714272.28	1358048.15	Картометрический метод	0.1	-
48929	714369.21	1358033.05	Картометрический метод	0.1	-
48930	714429.39	1358009.61	Картометрический метод	0.1	-
48931	714539.51	1358011.26	Картометрический метод	0.1	-
48932	714701.30	1358006.92	Картометрический метод	0.1	-
48933	714785.00	1358036.99	Картометрический метод	0.1	-
48934	714887.90	1358082.13	Картометрический метод	0.1	-
48935	714944.98	1358124.89	Картометрический метод	0.1	-
48936	715013.86	1358164.77	Картометрический метод	0.1	-
48937	715130.23	1358188.15	Картометрический метод	0.1	-
48938	715238.60	1358188.34	Картометрический метод	0.1	-
48939	715346.54	1358217.88	Картометрический метод	0.1	-
48940	715446.80	1358219.01	Картометрический метод	0.1	-
48941	715573.04	1358182.42	Картометрический метод	0.1	-
48942	715710.60	1358127.83	Картометрический метод	0.1	-
48943	715798.93	1358082.69	Картометрический метод	0.1	-
48944	715971.86	1358088.20	Картометрический метод	0.1	-
48945	716064.17	1358105.16	Картометрический метод	0.1	-

2. Сведения о характерных точках границ объекта					
Обозначение характерных точек границ	Координаты, м		Метод определения координат характерной точки	Средняя квадратическая погрешность положения характерной точки (Mt), м	Описание обозначения точки на местности (при наличии)
	X	Y			
1	2	3	4	5	6
48946	716134.34	1358102.09	Картометрический метод	0.1	-
48947	716260.73	1358126.42	Картометрический метод	0.1	-
48948	716310.47	1358129.77	Картометрический метод	0.1	-
48949	716402.10	1358192.19	Картометрический метод	0.1	-
48950	716595.22	1358186.58	Картометрический метод	0.1	-
48951	716638.16	1358175.13	Картометрический метод	0.1	-
48952	716717.94	1358204.89	Картометрический метод	0.1	-
48953	716873.26	1358198.64	Картометрический метод	0.1	-
48954	716892.60	1358208.26	Картометрический метод	0.1	-
48955	716991.97	1358309.60	Картометрический метод	0.1	-
48956	717158.17	1358286.15	Картометрический метод	0.1	-
48957	717273.62	1358291.20	Картометрический метод	0.1	-
48958	717308.33	1358297.58	Картометрический метод	0.1	-
48959	717419.81	1358313.11	Картометрический метод	0.1	-
48960	717504.45	1358289.12	Картометрический метод	0.1	-
48961	717593.91	1358251.66	Картометрический метод	0.1	-
48962	717673.49	1358205.59	Картометрический метод	0.1	-
48963	717699.46	1358197.44	Картометрический метод	0.1	-
48964	717759.13	1358199.34	Картометрический метод	0.1	-
48965	717844.33	1358212.16	Картометрический метод	0.1	-
48966	717972.41	1358240.52	Картометрический метод	0.1	-
48967	718052.44	1358245.92	Картометрический метод	0.1	-
48968	718150.81	1358200.77	Картометрический метод	0.1	-
48969	718205.70	1358115.50	Картометрический метод	0.1	-
48970	718209.84	1358100.07	Картометрический метод	0.1	-

2. Сведения о характерных точках границ объекта					
Обозначение характерных точек границ	Координаты, м		Метод определения координат характерной точки	Средняя квадратическая погрешность положения характерной точки (Mt), м	Описание обозначения точки на местности (при наличии)
	X	Y			
1	2	3	4	5	6
48971	718252.33	1358093.08	Картометрический метод	0.1	-
48972	718323.77	1358039.75	Картометрический метод	0.1	-
48973	718362.85	1357970.22	Картометрический метод	0.1	-
48974	718380.35	1357932.10	Картометрический метод	0.1	-
48975	718388.05	1357922.45	Картометрический метод	0.1	-
48976	718402.21	1357914.19	Картометрический метод	0.1	-
48977	718419.99	1357904.25	Картометрический метод	0.1	-
48978	718464.83	1357887.53	Картометрический метод	0.1	-
48979	718517.51	1357878.14	Картометрический метод	0.1	-
48980	718581.80	1357880.89	Картометрический метод	0.1	-
48981	718718.68	1357752.94	Картометрический метод	0.1	-
48982	718720.53	1357750.83	Картометрический метод	0.1	-
48983	718732.79	1357750.63	Картометрический метод	0.1	-
48984	718756.29	1357760.47	Картометрический метод	0.1	-
48985	718831.81	1357772.27	Картометрический метод	0.1	-
48986	718894.97	1357773.79	Картометрический метод	0.1	-
48987	718971.30	1357764.08	Картометрический метод	0.1	-
48988	719070.31	1357716.79	Картометрический метод	0.1	-
48989	719104.76	1357617.20	Картометрический метод	0.1	-
48990	719104.12	1357577.59	Картометрический метод	0.1	-
48991	719108.00	1357573.15	Картометрический метод	0.1	-
48992	719137.02	1357554.65	Картометрический метод	0.1	-
48993	719174.67	1357541.04	Картометрический метод	0.1	-
48994	719232.60	1357538.51	Картометрический метод	0.1	-
48995	719295.87	1357532.43	Картометрический метод	0.1	-

2. Сведения о характерных точках границ объекта					
Обозначение характерных точек границ	Координаты, м		Метод определения координат характерной точки	Средняя квадратическая погрешность положения характерной точки (Mt), м	Описание обозначения точки на местности (при наличии)
	X	Y			
1	2	3	4	5	6
48996	719363.39	1357509.34	Картометрический метод	0.1	-
48997	719441.50	1357509.46	Картометрический метод	0.1	-
48998	719518.96	1357540.15	Картометрический метод	0.1	-
48999	719600.87	1357546.29	Картометрический метод	0.1	-
49000	719757.87	1357552.17	Картометрический метод	0.1	-
49001	719867.05	1357539.04	Картометрический метод	0.1	-
49002	719951.81	1357515.82	Картометрический метод	0.1	-
49003	720006.91	1357488.64	Картометрический метод	0.1	-
49004	720055.90	1357449.83	Картометрический метод	0.1	-
49005	720102.34	1357438.90	Картометрический метод	0.1	-
49006	720176.65	1357412.17	Картометрический метод	0.1	-
49007	720227.23	1357400.08	Картометрический метод	0.1	-
49008	720308.08	1357404.90	Картометрический метод	0.1	-
49009	720387.53	1357423.43	Картометрический метод	0.1	-
49010	720482.09	1357459.97	Картометрический метод	0.1	-
49011	720554.92	1357458.82	Картометрический метод	0.1	-
49012	720665.00	1357447.56	Картометрический метод	0.1	-
49013	720711.73	1357503.57	Картометрический метод	0.1	-
49014	720841.21	1357475.54	Картометрический метод	0.1	-
49015	720922.26	1357414.60	Картометрический метод	0.1	-
49016	720987.24	1357366.93	Картометрический метод	0.1	-
49017	721048.57	1357308.11	Картометрический метод	0.1	-
49018	721049.05	1357291.85	Картометрический метод	0.1	-
49019	721116.93	1357322.26	Картометрический метод	0.1	-
49020	721206.25	1357255.07	Картометрический метод	0.1	-

2. Сведения о характерных точках границ объекта					
Обозначение характерных точек границ	Координаты, м		Метод определения координат характерной точки	Средняя квадратическая погрешность положения характерной точки (Mt), м	Описание обозначения точки на местности (при наличии)
	X	Y			
1	2	3	4	5	6
49021	721299.17	1357186.95	Картометрический метод	0.1	-
49022	721421.60	1357148.27	Картометрический метод	0.1	-
49023	721556.86	1357141.32	Картометрический метод	0.1	-
49024	721698.28	1357184.82	Картометрический метод	0.1	-
49025	721813.07	1357218.71	Картометрический метод	0.1	-
49026	721917.94	1357280.84	Картометрический метод	0.1	-
49027	721978.46	1357311.81	Картометрический метод	0.1	-
49028	721974.55	1357330.09	Картометрический метод	0.1	-
49029	721931.57	1357405.14	Картометрический метод	0.1	-
49030	721936.95	1357523.86	Картометрический метод	0.1	-
49031	721992.69	1357626.28	Картометрический метод	0.1	-
49032	722019.07	1357631.44	Картометрический метод	0.1	-
49033	721957.63	1357654.89	Картометрический метод	0.1	-
49034	721934.26	1357802.05	Картометрический метод	0.1	-
49035	721942.61	1357918.86	Картометрический метод	0.1	-
49036	722011.82	1357994.30	Картометрический метод	0.1	-
49037	722104.94	1358036.86	Картометрический метод	0.1	-
49038	722223.84	1358003.82	Картометрический метод	0.1	-
49039	722279.94	1357908.96	Картометрический метод	0.1	-
49040	722285.37	1357900.34	Картометрический метод	0.1	-
49041	722316.99	1357990.43	Картометрический метод	0.1	-
49042	722477.55	1358048.53	Картометрический метод	0.1	-
49043	722569.73	1358047.08	Картометрический метод	0.1	-
49044	722627.18	1358018.29	Картометрический метод	0.1	-
49045	722669.54	1358013.15	Картометрический метод	0.1	-

2. Сведения о характерных точках границ объекта					
Обозначение характерных точек границ	Координаты, м		Метод определения координат характерной точки	Средняя квадратическая погрешность положения характерной точки (Mt), м	Описание обозначения точки на местности (при наличии)
	X	Y			
1	2	3	4	5	6
49046	722761.02	1357955.24	Картометрический метод	0.1	-
49047	722820.05	1357912.85	Картометрический метод	0.1	-
49048	722863.48	1357899.39	Картометрический метод	0.1	-
49049	722897.31	1357903.97	Картометрический метод	0.1	-
49050	722903.42	1357905.99	Картометрический метод	0.1	-
49051	722942.79	1357959.95	Картометрический метод	0.1	-
49052	723026.95	1358017.37	Картометрический метод	0.1	-
49053	723142.03	1357990.80	Картометрический метод	0.1	-
49054	723212.83	1357943.88	Картометрический метод	0.1	-
49055	723284.74	1357876.01	Картометрический метод	0.1	-
49056	723338.39	1357830.69	Картометрический метод	0.1	-
49057	723397.25	1357729.88	Картометрический метод	0.1	-
49058	723406.43	1357698.26	Картометрический метод	0.1	-
49059	723413.84	1357697.91	Картометрический метод	0.1	-
49060	723523.74	1357679.84	Картометрический метод	0.1	-
49061	723570.88	1357581.67	Картометрический метод	0.1	-
49062	723563.85	1357470.77	Картометрический метод	0.1	-
49063	723463.29	1357388.99	Картометрический метод	0.1	-
49064	723415.15	1357376.52	Картометрический метод	0.1	-
49065	723411.25	1357372.03	Картометрический метод	0.1	-
49066	723423.70	1357363.59	Картометрический метод	0.1	-
49067	723492.46	1357365.19	Картометрический метод	0.1	-
49068	723596.45	1357366.35	Картометрический метод	0.1	-
49069	723689.56	1357304.57	Картометрический метод	0.1	-
49070	723759.87	1357275.84	Картометрический метод	0.1	-

2. Сведения о характерных точках границ объекта					
Обозначение характерных точек границ	Координаты, м		Метод определения координат характерной точки	Средняя квадратическая погрешность положения характерной точки (Mt), м	Описание обозначения точки на местности (при наличии)
	X	Y			
1	2	3	4	5	6
49071	723817.01	1357253.12	Картометрический метод	0.1	-
49072	723888.03	1357223.06	Картометрический метод	0.1	-
49073	723969.71	1357211.21	Картометрический метод	0.1	-
49074	724065.60	1357112.26	Картометрический метод	0.1	-
49075	724072.29	1356998.86	Картометрический метод	0.1	-
49076	724078.67	1356937.55	Картометрический метод	0.1	-
49077	724080.01	1356937.10	Картометрический метод	0.1	-
49078	724097.33	1356938.07	Картометрический метод	0.1	-
49079	724114.90	1356945.93	Картометрический метод	0.1	-
49080	724152.41	1356998.67	Картометрический метод	0.1	-
49081	724231.05	1357057.22	Картометрический метод	0.1	-
49082	724361.78	1357095.56	Картометрический метод	0.1	-
49083	724450.49	1357008.35	Картометрический метод	0.1	-
49084	724498.47	1356941.04	Картометрический метод	0.1	-
49085	724601.81	1356873.13	Картометрический метод	0.1	-
49086	724645.65	1356803.99	Картометрический метод	0.1	-
49087	724751.28	1356712.79	Картометрический метод	0.1	-
49088	724801.54	1356672.27	Картометрический метод	0.1	-
49089	724846.55	1356672.69	Картометрический метод	0.1	-
49090	724961.88	1356668.45	Картометрический метод	0.1	-
49091	725049.24	1356630.42	Картометрический метод	0.1	-
49092	725116.82	1356543.98	Картометрический метод	0.1	-
49093	725134.24	1356486.09	Картометрический метод	0.1	-
49094	725150.31	1356444.01	Картометрический метод	0.1	-
49095	725168.47	1356406.82	Картометрический метод	0.1	-

2. Сведения о характерных точках границ объекта					
Обозначение характерных точек границ	Координаты, м		Метод определения координат характерной точки	Средняя квадратическая погрешность положения характерной точки (Mt), м	Описание обозначения точки на местности (при наличии)
	X	Y			
1	2	3	4	5	6
49096	725218.50	1356351.76	Картометрический метод	0.1	-
49097	725269.37	1356262.48	Картометрический метод	0.1	-
49098	725259.66	1356215.60	Картометрический метод	0.1	-
49099	725279.99	1356238.77	Картометрический метод	0.1	-
49100	725361.08	1356275.61	Картометрический метод	0.1	-
49101	725414.16	1356273.40	Картометрический метод	0.1	-
49102	725523.18	1356201.66	Картометрический метод	0.1	-
49103	725540.90	1356105.14	Картометрический метод	0.1	-
49104	725543.76	1356080.81	Картометрический метод	0.1	-
49105	725552.13	1356052.28	Картометрический метод	0.1	-
49106	725562.70	1356039.90	Картометрический метод	0.1	-
49107	725588.16	1356017.20	Картометрический метод	0.1	-
49108	725628.97	1355999.54	Картометрический метод	0.1	-
49109	725678.94	1355979.08	Картометрический метод	0.1	-
49110	725733.53	1355947.93	Картометрический метод	0.1	-
49111	725783.71	1355901.30	Картометрический метод	0.1	-
49112	725800.74	1355828.27	Картометрический метод	0.1	-
49113	725807.51	1355783.31	Картометрический метод	0.1	-
49114	725810.89	1355779.57	Картометрический метод	0.1	-
49115	725815.17	1355775.71	Картометрический метод	0.1	-
49116	725842.96	1355771.92	Картометрический метод	0.1	-
49117	725912.49	1355748.45	Картометрический метод	0.1	-
49118	725979.89	1355705.14	Картометрический метод	0.1	-
49119	726066.07	1355647.80	Картометрический метод	0.1	-
49120	726110.97	1355611.36	Картометрический метод	0.1	-

2. Сведения о характерных точках границ объекта					
Обозначение характерных точек границ	Координаты, м		Метод определения координат характерной точки	Средняя квадратическая погрешность положения характерной точки (Mt), м	Описание обозначения точки на местности (при наличии)
	X	Y			
1	2	3	4	5	6
49121	726127.25	1355605.43	Картометрический метод	0.1	-
49122	726177.11	1355607.57	Картометрический метод	0.1	-
49123	726249.27	1355606.43	Картометрический метод	0.1	-
49124	726322.11	1355607.36	Картометрический метод	0.1	-
49125	726409.47	1355598.70	Картометрический метод	0.1	-
49126	726487.63	1355572.44	Картометрический метод	0.1	-
49127	726540.21	1355514.97	Картометрический метод	0.1	-
49128	726603.73	1355435.02	Картометрический метод	0.1	-
49129	726650.46	1355377.08	Картометрический метод	0.1	-
49130	726686.90	1355335.11	Картометрический метод	0.1	-
49131	726691.84	1355332.55	Картометрический метод	0.1	-
49132	726699.79	1355331.76	Картометрический метод	0.1	-
49133	726727.99	1355340.36	Картометрический метод	0.1	-
49134	726757.34	1355359.71	Картометрический метод	0.1	-
49135	726843.17	1355423.09	Картометрический метод	0.1	-
49136	726914.67	1355447.35	Картометрический метод	0.1	-
49137	726931.80	1355452.56	Картометрический метод	0.1	-
49138	726917.32	1355469.37	Картометрический метод	0.1	-
49139	726875.60	1355532.17	Картометрический метод	0.1	-
49140	726877.59	1355658.16	Картометрический метод	0.1	-
49141	726936.91	1355732.47	Картометрический метод	0.1	-
49142	727001.40	1355794.95	Картометрический метод	0.1	-
49143	727046.77	1355843.76	Картометрический метод	0.1	-
49144	727084.18	1355904.72	Картометрический метод	0.1	-
49145	727160.54	1355960.10	Картометрический метод	0.1	-

2. Сведения о характерных точках границ объекта					
Обозначение характерных точек границ	Координаты, м		Метод определения координат характерной точки	Средняя квадратическая погрешность положения характерной точки (Mt), м	Описание обозначения точки на местности (при наличии)
	X	Y			
1	2	3	4	5	6
49146	727248.99	1355971.70	Картометрический метод	0.1	-
49147	727270.85	1355976.19	Картометрический метод	0.1	-
49148	727318.81	1355996.86	Картометрический метод	0.1	-
49149	727400.91	1355998.72	Картометрический метод	0.1	-
49150	727502.88	1355977.14	Картометрический метод	0.1	-
49151	727570.95	1355946.69	Картометрический метод	0.1	-
49152	727656.47	1355899.56	Картометрический метод	0.1	-
49153	727684.05	1355894.00	Картометрический метод	0.1	-
49154	727759.08	1355894.61	Картометрический метод	0.1	-
49155	727796.81	1355892.65	Картометрический метод	0.1	-
49156	727842.37	1355909.12	Картометрический метод	0.1	-
49157	727965.41	1355933.00	Картометрический метод	0.1	-
49158	728047.27	1355943.37	Картометрический метод	0.1	-
49159	728078.73	1356037.73	Картометрический метод	0.1	-
49160	728182.99	1356073.07	Картометрический метод	0.1	-
49161	728280.71	1356045.11	Картометрический метод	0.1	-
49162	728349.88	1355995.03	Картометрический метод	0.1	-
49163	728381.08	1355944.23	Картометрический метод	0.1	-
49164	728394.46	1355896.00	Картометрический метод	0.1	-
49165	728402.84	1355862.78	Картометрический метод	0.1	-
49166	728408.33	1355855.36	Картометрический метод	0.1	-
49167	728416.89	1355880.88	Картометрический метод	0.1	-
49168	728471.63	1355960.23	Картометрический метод	0.1	-
49169	728541.92	1355995.37	Картометрический метод	0.1	-
49170	728594.73	1356025.06	Картометрический метод	0.1	-

2. Сведения о характерных точках границ объекта					
Обозначение характерных точек границ	Координаты, м		Метод определения координат характерной точки	Средняя квадратическая погрешность положения характерной точки (Mt), м	Описание обозначения точки на местности (при наличии)
	X	Y			
1	2	3	4	5	6
49171	728673.47	1356053.17	Картометрический метод	0.1	-
49172	728754.35	1356068.02	Картометрический метод	0.1	-
49173	728846.53	1356058.87	Картометрический метод	0.1	-
49174	728910.87	1356004.15	Картометрический метод	0.1	-
49175	728947.50	1355957.59	Картометрический метод	0.1	-
49176	728955.83	1355942.01	Картометрический метод	0.1	-
49177	728987.48	1355960.08	Картометрический метод	0.1	-
49178	729034.15	1355984.80	Картометрический метод	0.1	-
49179	729110.67	1356013.47	Картометрический метод	0.1	-
49180	729203.67	1356016.88	Картометрический метод	0.1	-
49181	729268.12	1355960.84	Картометрический метод	0.1	-
49182	729296.92	1355938.52	Картометрический метод	0.1	-
49183	729346.59	1355900.03	Картометрический метод	0.1	-
49184	729384.72	1355865.29	Картометрический метод	0.1	-
49185	729439.73	1355808.52	Картометрический метод	0.1	-
49186	729449.41	1355719.80	Картометрический метод	0.1	-
49187	729415.76	1355627.40	Картометрический метод	0.1	-
49188	729376.90	1355586.83	Картометрический метод	0.1	-
49189	729408.73	1355580.42	Картометрический метод	0.1	-
49190	729477.26	1355582.67	Картометрический метод	0.1	-
49191	729547.17	1355585.45	Картометрический метод	0.1	-
49192	729627.91	1355589.37	Картометрический метод	0.1	-
49193	729713.69	1355557.82	Картометрический метод	0.1	-
49194	729760.81	1355495.17	Картометрический метод	0.1	-
49195	729769.79	1355424.33	Картометрический метод	0.1	-

2. Сведения о характерных точках границ объекта					
Обозначение характерных точек границ	Координаты, м		Метод определения координат характерной точки	Средняя квадратическая погрешность положения характерной точки (Mt), м	Описание обозначения точки на местности (при наличии)
	X	Y			
1	2	3	4	5	6
49196	729750.30	1355344.35	Картометрический метод	0.1	-
49197	729849.81	1355359.36	Картометрический метод	0.1	-
49198	729912.51	1355356.04	Картометрический метод	0.1	-
49199	729959.69	1355353.41	Картометрический метод	0.1	-
49200	730016.77	1355352.50	Картометрический метод	0.1	-
49201	730099.36	1355344.32	Картометрический метод	0.1	-
49202	730163.94	1355288.72	Картометрический метод	0.1	-
49203	730205.71	1355238.53	Картометрический метод	0.1	-
49204	730257.43	1355266.39	Картометрический метод	0.1	-
49205	730409.42	1355298.95	Картометрический метод	0.1	-
49206	730523.61	1355298.17	Картометрический метод	0.1	-
49207	730484.82	1355382.60	Картометрический метод	0.1	-
49208	730525.87	1355507.00	Картометрический метод	0.1	-
49209	730645.08	1355529.86	Картометрический метод	0.1	-
49210	730744.74	1355519.97	Картометрический метод	0.1	-
49211	730804.72	1355454.17	Картометрический метод	0.1	-
49212	730842.64	1355403.46	Картометрический метод	0.1	-
49213	730882.49	1355340.48	Картометрический метод	0.1	-
49214	730904.13	1355301.99	Картометрический метод	0.1	-
49215	730926.52	1355278.89	Картометрический метод	0.1	-
49216	730951.16	1355269.11	Картометрический метод	0.1	-
49217	730999.79	1355278.88	Картометрический метод	0.1	-
49218	731061.63	1355309.51	Картометрический метод	0.1	-
49219	731183.67	1355343.77	Картометрический метод	0.1	-
49220	731291.43	1355328.14	Картометрический метод	0.1	-

2. Сведения о характерных точках границ объекта					
Обозначение характерных точек границ	Координаты, м		Метод определения координат характерной точки	Средняя квадратическая погрешность положения характерной точки (Mt), м	Описание обозначения точки на местности (при наличии)
	X	Y			
1	2	3	4	5	6
49221	731358.98	1355275.77	Картометрический метод	0.1	-
49222	731422.83	1355201.62	Картометрический метод	0.1	-
49223	731418.18	1355123.31	Картометрический метод	0.1	-
49224	731540.47	1355170.67	Картометрический метод	0.1	-
49225	731626.09	1355137.97	Картометрический метод	0.1	-
49226	731696.69	1355098.51	Картометрический метод	0.1	-
49227	731748.80	1355042.56	Картометрический метод	0.1	-
49228	731778.71	1355021.15	Картометрический метод	0.1	-
49229	731830.05	1355004.22	Картометрический метод	0.1	-
49230	731914.54	1354969.59	Картометрический метод	0.1	-
49231	731967.21	1354958.54	Картометрический метод	0.1	-
49232	732037.21	1354942.38	Картометрический метод	0.1	-
49233	732118.96	1354895.83	Картометрический метод	0.1	-
49234	732174.97	1354846.91	Картометрический метод	0.1	-
49235	732203.67	1354736.04	Картометрический метод	0.1	-
49236	732189.33	1354674.45	Картометрический метод	0.1	-
49237	732261.78	1354663.21	Картометрический метод	0.1	-
49238	732343.22	1354634.64	Картометрический метод	0.1	-
49239	732419.57	1354578.23	Картометрический метод	0.1	-
49240	732455.78	1354534.24	Картометрический метод	0.1	-
49241	732490.57	1354540.63	Картометрический метод	0.1	-
49242	732540.57	1354569.87	Картометрический метод	0.1	-
49243	732613.28	1354612.87	Картометрический метод	0.1	-
49244	732673.77	1354629.48	Картометрический метод	0.1	-
49245	732728.96	1354644.29	Картометрический метод	0.1	-

2. Сведения о характерных точках границ объекта					
Обозначение характерных точек границ	Координаты, м		Метод определения координат характерной точки	Средняя квадратическая погрешность положения характерной точки (Mt), м	Описание обозначения точки на местности (при наличии)
	X	Y			
1	2	3	4	5	6
49246	732783.07	1354650.00	Картометрический метод	0.1	-
49247	732850.60	1354632.93	Картометрический метод	0.1	-
49248	732894.68	1354505.81	Картометрический метод	0.1	-
49249	732869.57	1354424.63	Картометрический метод	0.1	-
49250	732851.31	1354393.15	Картометрический метод	0.1	-
49251	732903.95	1354414.76	Картометрический метод	0.1	-
49252	732997.79	1354400.43	Картометрический метод	0.1	-
49253	733067.46	1354351.13	Картометрический метод	0.1	-
49254	733106.49	1354297.32	Картометрический метод	0.1	-
49255	733130.03	1354243.77	Картометрический метод	0.1	-
49256	733154.49	1354198.40	Картометрический метод	0.1	-
49257	733163.01	1354183.08	Картометрический метод	0.1	-
49258	733179.80	1354178.07	Картометрический метод	0.1	-
49259	733237.31	1354169.37	Картометрический метод	0.1	-
49260	733305.53	1354170.13	Картометрический метод	0.1	-
49261	733430.52	1354162.28	Картометрический метод	0.1	-
49262	733449.61	1354162.69	Картометрический метод	0.1	-
49263	733542.29	1354225.94	Картометрический метод	0.1	-
49264	733643.39	1354248.03	Картометрический метод	0.1	-
49265	733747.97	1354238.32	Картометрический метод	0.1	-
49266	733897.02	1354184.43	Картометрический метод	0.1	-
49267	733994.25	1354117.39	Картометрический метод	0.1	-
49268	734083.93	1354037.69	Картометрический метод	0.1	-
49269	734172.28	1353950.84	Картометрический метод	0.1	-
49270	734223.89	1353881.96	Картометрический метод	0.1	-

2. Сведения о характерных точках границ объекта					
Обозначение характерных точек границ	Координаты, м		Метод определения координат характерной точки	Средняя квадратическая погрешность положения характерной точки (Mt), м	Описание обозначения точки на местности (при наличии)
	X	Y			
1	2	3	4	5	6
49271	734274.58	1353809.65	Картометрический метод	0.1	-
49272	734305.51	1353780.50	Картометрический метод	0.1	-
49273	734380.76	1353730.30	Картометрический метод	0.1	-
49274	734479.38	1353680.89	Картометрический метод	0.1	-
49275	734526.69	1353658.46	Картометрический метод	0.1	-
49276	734582.90	1353653.25	Картометрический метод	0.1	-
49277	734680.26	1353594.36	Картометрический метод	0.1	-
49278	734741.42	1353540.24	Картометрический метод	0.1	-
49279	734795.52	1353519.17	Картометрический метод	0.1	-
49280	734862.56	1353488.91	Картометрический метод	0.1	-
49281	734927.91	1353471.46	Картометрический метод	0.1	-
49282	735052.86	1353451.89	Картометрический метод	0.1	-
49283	735039.73	1353352.38	Картометрический метод	0.1	-
49284	734907.12	1353373.66	Картометрический метод	0.1	-
49285	734828.95	1353394.52	Картометрический метод	0.1	-
49286	734756.85	1353427.06	Картометрический метод	0.1	-
49287	734688.59	1353453.65	Картометрический метод	0.1	-
49288	734620.85	1353513.60	Картометрический метод	0.1	-
49289	734550.87	1353555.92	Картометрический метод	0.1	-
49290	734499.92	1353560.65	Картометрический метод	0.1	-
49291	734435.65	1353591.12	Картометрический метод	0.1	-
49292	734330.50	1353643.80	Картометрический метод	0.1	-
49293	734243.11	1353702.09	Картометрический метод	0.1	-
49294	734198.64	1353744.00	Картометрический метод	0.1	-
49295	734142.99	1353823.38	Картометрический метод	0.1	-

2. Сведения о характерных точках границ объекта					
Обозначение характерных точек границ	Координаты, м		Метод определения координат характерной точки	Средняя квадратическая погрешность положения характерной точки (Mt), м	Описание обозначения точки на местности (при наличии)
	X	Y			
1	2	3	4	5	6
49296	734096.86	1353884.95	Картометрический метод	0.1	-
49297	734015.71	1353964.74	Картометрический метод	0.1	-
49298	733932.50	1354038.66	Картометрический метод	0.1	-
49299	733850.96	1354094.90	Картометрический метод	0.1	-
49300	733726.07	1354140.04	Картометрический метод	0.1	-
49301	733649.66	1354147.14	Картометрический метод	0.1	-
49302	733582.70	1354132.52	Картометрический метод	0.1	-
49303	733481.52	1354063.46	Картометрический метод	0.1	-
49304	733466.54	1353980.08	Картометрический метод	0.1	-
49305	733440.97	1353979.90	Картометрический метод	0.1	-
49306	733378.13	1353988.42	Картометрический метод	0.1	-
49307	733335.92	1353975.67	Картометрический метод	0.1	-
49308	733246.67	1353980.78	Картометрический метод	0.1	-
49309	733203.65	1353984.07	Картометрический метод	0.1	-
49310	733172.16	1353979.88	Картометрический метод	0.1	-
49311	733139.80	1353981.36	Картометрический метод	0.1	-
49312	733140.03	1353986.36	Картометрический метод	0.1	-
49313	733157.99	1354080.37	Картометрический метод	0.1	-
49314	733095.48	1354099.02	Картометрический метод	0.1	-
49315	733081.53	1354124.10	Картометрический метод	0.1	-
49316	733074.19	1354137.30	Картометрический метод	0.1	-
49317	733066.86	1354150.48	Картометрический метод	0.1	-
49318	733040.18	1354199.96	Картометрический метод	0.1	-
49319	733019.33	1354247.40	Картометрический метод	0.1	-
49320	732996.30	1354279.16	Картометрический метод	0.1	-

2. Сведения о характерных точках границ объекта					
Обозначение характерных точек границ	Координаты, м		Метод определения координат характерной точки	Средняя квадратическая погрешность положения характерной точки (Mt), м	Описание обозначения точки на местности (при наличии)
	X	Y			
1	2	3	4	5	6
49321	732959.41	1354305.26	Картометрический метод	0.1	-
49322	732916.34	1354311.84	Картометрический метод	0.1	-
49323	732861.05	1354289.16	Картометрический метод	0.1	-
49324	732800.31	1354296.00	Картометрический метод	0.1	-
49325	732769.35	1354323.98	Картометрический метод	0.1	-
49326	732750.45	1354369.40	Картометрический метод	0.1	-
49327	732749.25	1354416.52	Картометрический метод	0.1	-
49328	732777.47	1354465.15	Картометрический метод	0.1	-
49329	732791.96	1354512.01	Картометрический метод	0.1	-
49330	732788.34	1354531.70	Картометрический метод	0.1	-
49331	732776.75	1354543.64	Картометрический метод	0.1	-
49332	732741.45	1354544.20	Картометрический метод	0.1	-
49333	732700.05	1354533.08	Картометрический метод	0.1	-
49334	732652.74	1354520.10	Картометрический метод	0.1	-
49335	732591.34	1354483.79	Картометрический метод	0.1	-
49336	732525.97	1354445.56	Картометрический метод	0.1	-
49337	732437.41	1354429.30	Картометрический метод	0.1	-
49338	732413.86	1354429.70	Картометрический метод	0.1	-
49339	732350.30	1354505.27	Картометрический метод	0.1	-
49340	732295.99	1354545.38	Картометрический метод	0.1	-
49341	732237.44	1354565.92	Картометрический метод	0.1	-
49342	732166.96	1354576.86	Картометрический метод	0.1	-
49343	732077.67	1354515.47	Картометрический метод	0.1	-
49344	732004.51	1354479.34	Картометрический метод	0.1	-
49345	731932.99	1354425.53	Картометрический метод	0.1	-

2. Сведения о характерных точках границ объекта					
Обозначение характерных точек границ	Координаты, м		Метод определения координат характерной точки	Средняя квадратическая погрешность положения характерной точки (Mt), м	Описание обозначения точки на местности (при наличии)
	X	Y			
1	2	3	4	5	6
49346	731882.01	1354428.30	Картометрический метод	0.1	-
49347	731836.98	1354434.90	Картометрический метод	0.1	-
49348	731794.35	1354468.93	Картометрический метод	0.1	-
49349	731759.63	1354506.76	Картометрический метод	0.1	-
49350	731756.72	1354571.59	Картометрический метод	0.1	-
49351	731782.73	1354602.56	Картометрический метод	0.1	-
49352	731837.82	1354611.49	Картометрический метод	0.1	-
49353	731892.56	1354609.58	Картометрический метод	0.1	-
49354	731939.80	1354607.92	Картометрический метод	0.1	-
49355	731998.75	1354612.88	Картометрический метод	0.1	-
49356	732046.19	1354633.72	Картометрический метод	0.1	-
49357	732069.32	1354651.38	Картометрический метод	0.1	-
49358	732083.93	1354662.54	Картометрический метод	0.1	-
49359	732086.38	1354673.04	Картометрический метод	0.1	-
49360	732100.78	1354734.90	Картометрический метод	0.1	-
49361	732090.38	1354775.06	Картометрический метод	0.1	-
49362	732085.98	1354792.05	Картометрический метод	0.1	-
49363	732060.82	1354814.03	Картометрический метод	0.1	-
49364	732000.54	1354848.36	Картометрический метод	0.1	-
49365	731945.77	1354861.00	Картометрический метод	0.1	-
49366	731885.14	1354873.72	Картометрический метод	0.1	-
49367	731795.46	1354910.46	Картометрический метод	0.1	-
49368	731732.98	1354931.08	Картометрический метод	0.1	-
49369	731682.53	1354967.21	Картометрический метод	0.1	-
49370	731634.29	1355018.99	Картометрический метод	0.1	-

2. Сведения о характерных точках границ объекта					
Обозначение характерных точек границ	Координаты, м		Метод определения координат характерной точки	Средняя квадратическая погрешность положения характерной точки (Mt), м	Описание обозначения точки на местности (при наличии)
	X	Y			
1	2	3	4	5	6
49371	731583.71	1355047.26	Картометрический метод	0.1	-
49372	731540.80	1355063.65	Картометрический метод	0.1	-
49373	731467.73	1355035.36	Картометрический метод	0.1	-
49374	731415.70	1354971.43	Картометрический метод	0.1	-
49375	731365.47	1354897.65	Картометрический метод	0.1	-
49376	731304.09	1354863.30	Картометрический метод	0.1	-
49377	731223.34	1354844.95	Картометрический метод	0.1	-
49378	731125.03	1354832.76	Картометрический метод	0.1	-
49379	731028.61	1354816.64	Картометрический метод	0.1	-
49380	730961.84	1354813.77	Картометрический метод	0.1	-
49381	730915.21	1354843.93	Картометрический метод	0.1	-
49382	730884.40	1354879.74	Картометрический метод	0.1	-
49383	730875.58	1354942.68	Картометрический метод	0.1	-
49384	730888.18	1354995.48	Картометрический метод	0.1	-
49385	730934.12	1355045.77	Картометрический метод	0.1	-
49386	731020.47	1355046.37	Картометрический метод	0.1	-
49387	731073.36	1355039.64	Картометрический метод	0.1	-
49388	731145.91	1355036.53	Картометрический метод	0.1	-
49389	731238.12	1355035.07	Картометрический метод	0.1	-
49390	731283.53	1355052.02	Картометрический метод	0.1	-
49391	731309.47	1355079.08	Картометрический метод	0.1	-
49392	731318.00	1355122.13	Картометрический метод	0.1	-
49393	731320.68	1355167.22	Картометрический метод	0.1	-
49394	731289.84	1355203.02	Картометрический метод	0.1	-
49395	731251.08	1355233.09	Картометрический метод	0.1	-

2. Сведения о характерных точках границ объекта					
Обозначение характерных точек границ	Координаты, м		Метод определения координат характерной точки	Средняя квадратическая погрешность положения характерной точки (Mt), м	Описание обозначения точки на местности (при наличии)
	X	Y			
1	2	3	4	5	6
49396	731190.37	1355241.89	Картометрический метод	0.1	-
49397	731097.73	1355215.88	Картометрический метод	0.1	-
49398	731032.46	1355183.54	Картометрический метод	0.1	-
49399	730941.89	1355165.36	Картометрический метод	0.1	-
49400	730772.08	1355099.36	Картометрический метод	0.1	-
49401	730730.47	1355074.52	Картометрический метод	0.1	-
49402	730683.29	1355069.38	Картометрический метод	0.1	-
49403	730644.18	1355077.83	Картометрический метод	0.1	-
49404	730626.89	1355101.66	Картометрический метод	0.1	-
49405	730613.75	1355139.16	Картометрический метод	0.1	-
49406	730594.56	1355166.93	Картометрический метод	0.1	-
49407	730559.62	1355191.04	Картометрический метод	0.1	-
49408	730506.78	1355199.72	Картометрический метод	0.1	-
49409	730420.42	1355199.14	Картометрический метод	0.1	-
49410	730292.42	1355171.71	Картометрический метод	0.1	-
49411	730242.94	1355145.02	Картометрический метод	0.1	-
49412	730193.67	1355132.06	Картометрический метод	0.1	-
49413	730164.25	1355132.54	Картометрический метод	0.1	-
49414	730142.98	1355152.50	Картометрический метод	0.1	-
49415	730121.89	1355184.24	Картометрический метод	0.1	-
49416	730092.99	1355218.05	Картометрический метод	0.1	-
49417	730058.14	1355248.04	Картометрический метод	0.1	-
49418	730011.11	1355252.70	Картометрический метод	0.1	-
49419	729956.18	1355253.58	Картометрический метод	0.1	-
49420	729907.16	1355256.32	Картометрический метод	0.1	-

2. Сведения о характерных точках границ объекта					
Обозначение характерных точек границ	Координаты, м		Метод определения координат характерной точки	Средняя квадратическая погрешность положения характерной точки (Mt), м	Описание обозначения точки на местности (при наличии)
	X	Y			
1	2	3	4	5	6
49421	729854.22	1355259.11	Картометрический метод	0.1	-
49422	729791.29	1355250.30	Картометрический метод	0.1	-
49423	729732.23	1355239.47	Картометрический метод	0.1	-
49424	729683.25	1355244.16	Картометрический метод	0.1	-
49425	729638.34	1355258.62	Картометрический метод	0.1	-
49426	729615.20	1355284.48	Картометрический метод	0.1	-
49427	729609.77	1355314.02	Картометрический метод	0.1	-
49428	729614.08	1355337.49	Картометрический метод	0.1	-
49429	729635.62	1355364.57	Картометрический метод	0.1	-
49430	729600.70	1355393.28	Картометрический метод	0.1	-
49431	729574.50	1355401.10	Картометрический метод	0.1	-
49432	729543.13	1355400.62	Картометрический метод	0.1	-
49433	729517.42	1355404.19	Картометрический метод	0.1	-
49434	729496.08	1355404.19	Картометрический метод	0.1	-
49435	729460.48	1355397.96	Картометрический метод	0.1	-
49436	729437.15	1355395.60	Картометрический метод	0.1	-
49437	729400.47	1355480.20	Картометрический метод	0.1	-
49438	729347.65	1355490.85	Картометрический метод	0.1	-
49439	729292.87	1355501.54	Картометрический метод	0.1	-
49440	729239.94	1355504.32	Картометрический метод	0.1	-
49441	729212.66	1355516.54	Картометрический метод	0.1	-
49442	729195.36	1355540.36	Картометрический метод	0.1	-
49443	729201.75	1355571.66	Картометрический метод	0.1	-
49444	729206.04	1355595.15	Картометрический метод	0.1	-
49445	729230.08	1355626.16	Картометрический метод	0.1	-

2. Сведения о характерных точках границ объекта					
Обозначение характерных точек границ	Координаты, м		Метод определения координат характерной точки	Средняя квадратическая погрешность положения характерной точки (Mt), м	Описание обозначения точки на местности (при наличии)
	X	Y			
1	2	3	4	5	6
49446	729271.59	1355645.12	Картометрический метод	0.1	-
49447	729303.15	1355654.44	Картометрический метод	0.1	-
49448	729329.07	1355681.51	Картометрический метод	0.1	-
49449	729347.55	1355732.24	Картометрический метод	0.1	-
49450	729344.12	1355763.68	Картометрический метод	0.1	-
49451	729315.15	1355793.59	Картометрический метод	0.1	-
49452	729282.26	1355823.55	Картометрический метод	0.1	-
49453	729235.73	1355859.60	Картометрический метод	0.1	-
49454	729204.72	1355883.64	Картометрический метод	0.1	-
49455	729167.94	1355915.62	Картометрический метод	0.1	-
49456	729130.63	1355914.26	Картометрический метод	0.1	-
49457	729075.35	1355893.54	Картометрический метод	0.1	-
49458	729035.78	1355872.58	Картометрический метод	0.1	-
49459	728982.30	1355842.03	Картометрический метод	0.1	-
49460	728938.86	1355825.06	Картометрический метод	0.1	-
49461	728905.69	1355837.36	Картометрический метод	0.1	-
49462	728882.62	1355867.16	Картометрический метод	0.1	-
49463	728830.83	1355853.14	Картометрический метод	0.1	-
49464	728810.26	1355854.70	Картометрический метод	0.1	-
49465	728783.68	1355858.09	Картометрический метод	0.1	-
49466	728746.76	1355859.11	Картометрический метод	0.1	-
49467	728711.12	1355863.26	Картометрический метод	0.1	-
49468	728678.79	1355862.73	Картометрический метод	0.1	-
49469	728671.56	1355861.62	Картометрический метод	0.1	-
49470	728636.42	1355933.85	Картометрический метод	0.1	-

2. Сведения о характерных точках границ объекта					
Обозначение характерных точек границ	Координаты, м		Метод определения координат характерной точки	Средняя квадратическая погрешность положения характерной точки (Mt), м	Описание обозначения точки на местности (при наличии)
	X	Y			
1	2	3	4	5	6
49471	728588.89	1355907.14	Картометрический метод	0.1	-
49472	728539.43	1355882.41	Картометрический метод	0.1	-
49473	728507.29	1355835.82	Картометрический метод	0.1	-
49474	728492.88	1355792.87	Картометрический метод	0.1	-
49475	728486.24	1355745.87	Картометрический метод	0.1	-
49476	728462.11	1355708.97	Картометрический метод	0.1	-
49477	728426.64	1355699.72	Картометрический метод	0.1	-
49478	728397.28	1355704.10	Картометрический метод	0.1	-
49479	728381.79	1355718.09	Картометрический метод	0.1	-
49480	728368.40	1355739.90	Картометрический метод	0.1	-
49481	728351.24	1355771.56	Картометрический метод	0.1	-
49482	728335.76	1355785.54	Картометрический метод	0.1	-
49483	728310.79	1355819.29	Картометрический метод	0.1	-
49484	728297.86	1355870.53	Картометрический метод	0.1	-
49485	728288.57	1355904.02	Картометрический метод	0.1	-
49486	728275.18	1355925.84	Картометрический метод	0.1	-
49487	728236.38	1355953.92	Картометрический метод	0.1	-
49488	728185.59	1355968.46	Картометрический метод	0.1	-
49489	728157.96	1355959.10	Картометрический метод	0.1	-
49490	728145.60	1355921.99	Картометрический метод	0.1	-
49491	728143.02	1355882.78	Картометрический метод	0.1	-
49492	728124.87	1355851.68	Картометрический метод	0.1	-
49493	728063.91	1355844.80	Картометрический метод	0.1	-
49494	727981.33	1355834.32	Картометрический метод	0.1	-
49495	727869.12	1355812.55	Картометрический метод	0.1	-

2. Сведения о характерных точках границ объекта					
Обозначение характерных точек границ	Координаты, м		Метод определения координат характерной точки	Средняя квадратическая погрешность положения характерной точки (Mt), м	Описание обозначения точки на местности (при наличии)
	X	Y			
1	2	3	4	5	6
49496	727811.89	1355791.87	Картометрический метод	0.1	-
49497	727756.98	1355794.70	Картометрический метод	0.1	-
49498	727674.55	1355794.05	Картометрический метод	0.1	-
49499	727621.73	1355804.70	Картометрический метод	0.1	-
49500	727526.40	1355857.23	Картометрический метод	0.1	-
49501	727471.85	1355881.63	Картометрический метод	0.1	-
49502	727391.65	1355898.61	Картометрический метод	0.1	-
49503	727340.61	1355897.45	Картометрический метод	0.1	-
49504	727301.09	1355880.42	Картометрический метод	0.1	-
49505	727265.64	1355873.14	Картометрический метод	0.1	-
49506	727198.79	1355864.36	Картометрический метод	0.1	-
49507	727159.08	1355835.56	Картометрический метод	0.1	-
49508	727126.86	1355783.08	Картометрический метод	0.1	-
49509	727072.94	1355725.06	Картометрический метод	0.1	-
49510	727011.16	1355665.20	Картометрический метод	0.1	-
49511	726977.12	1355622.57	Картометрический метод	0.1	-
49512	726976.16	1355561.76	Картометрический метод	0.1	-
49513	726997.25	1355530.02	Картометрический метод	0.1	-
49514	727028.08	1355494.20	Картометрический метод	0.1	-
49515	727064.74	1355454.38	Картометрический метод	0.1	-
49516	727062.15	1355415.17	Картометрический метод	0.1	-
49517	727032.07	1355374.44	Картометрический метод	0.1	-
49518	727000.59	1355369.05	Картометрический метод	0.1	-
49519	726945.37	1355352.27	Картометрический метод	0.1	-
49520	726890.13	1355333.50	Картометрический метод	0.1	-

2. Сведения о характерных точках границ объекта					
Обозначение характерных точек границ	Координаты, м		Метод определения координат характерной точки	Средняя квадратическая погрешность положения характерной точки (Mt), м	Описание обозначения точки на местности (при наличии)
	X	Y			
1	2	3	4	5	6
49521	726814.68	1355277.80	Картометрический метод	0.1	-
49522	726771.05	1355249.04	Картометрический метод	0.1	-
49523	726709.92	1355230.40	Картометрический метод	0.1	-
49524	726662.88	1355235.06	Картометрический метод	0.1	-
49525	726623.96	1355255.30	Картометрический метод	0.1	-
49526	726573.85	1355313.00	Картометрический метод	0.1	-
49527	726525.75	1355372.65	Картометрический метод	0.1	-
49528	726464.16	1355450.14	Картометрический метод	0.1	-
49529	726431.37	1355485.98	Картометрический метод	0.1	-
49530	726388.43	1355500.42	Картометрический метод	0.1	-
49531	726317.88	1355507.42	Картометрический метод	0.1	-
49532	726249.19	1355506.54	Картометрический метод	0.1	-
49533	726178.55	1355507.66	Картометрический метод	0.1	-
49534	726111.79	1355504.78	Картометрический метод	0.1	-
49535	726061.06	1355523.26	Картометрический метод	0.1	-
49536	726006.80	1355567.28	Картометрический метод	0.1	-
49537	725925.24	1355621.56	Картометрический метод	0.1	-
49538	725868.89	1355657.78	Картометрический метод	0.1	-
49539	725820.09	1355674.25	Картометрический метод	0.1	-
49540	725771.14	1355680.92	Картометрический метод	0.1	-
49541	725740.19	1355708.88	Картометрический метод	0.1	-
49542	725713.19	1355738.74	Картометрический метод	0.1	-
49543	725702.53	1355809.56	Картометрический метод	0.1	-
49544	725693.34	1355848.95	Картометрический метод	0.1	-
49545	725674.00	1355866.93	Картометрический метод	0.1	-

2. Сведения о характерных точках границ объекта					
Обозначение характерных точек границ	Координаты, м		Метод определения координат характерной точки	Средняя квадратическая погрешность положения характерной точки (Mt), м	Описание обозначения точки на местности (при наличии)
	X	Y			
1	2	3	4	5	6
49546	725635.10	1355889.12	Картометрический метод	0.1	-
49547	725590.26	1355907.50	Картометрический метод	0.1	-
49548	725533.73	1355931.94	Картометрический метод	0.1	-
49549	725491.16	1355969.91	Картометрический метод	0.1	-
49550	725462.27	1356003.72	Картометрический метод	0.1	-
49551	725445.50	1356060.89	Картометрический метод	0.1	-
49552	725442.04	1356090.39	Картометрический метод	0.1	-
49553	725431.20	1356149.43	Картометрический метод	0.1	-
49554	725406.05	1356171.42	Картометрический метод	0.1	-
49555	725378.60	1356173.82	Картометрический метод	0.1	-
49556	725341.04	1356156.75	Картометрический метод	0.1	-
49557	725307.07	1356118.04	Картометрический метод	0.1	-
49558	725274.75	1356059.66	Картометрический метод	0.1	-
49559	725277.80	1356004.68	Картометрический метод	0.1	-
49560	725296.58	1355951.39	Картометрический метод	0.1	-
49561	725307.79	1355915.88	Картометрический метод	0.1	-
49562	725295.44	1355878.81	Картометрический метод	0.1	-
49563	725253.83	1355853.94	Картометрический метод	0.1	-
49564	725214.27	1355834.95	Картометрический метод	0.1	-
49565	725161.50	1355847.56	Картометрический метод	0.1	-
49566	725080.03	1355907.72	Картометрический метод	0.1	-
49567	725023.71	1355945.90	Картометрический метод	0.1	-
49568	724965.82	1356007.65	Картометрический метод	0.1	-
49569	724932.99	1356041.53	Картометрический метод	0.1	-
49570	724937.46	1356074.82	Картометрический метод	0.1	-

2. Сведения о характерных точках границ объекта					
Обозначение характерных точек границ	Координаты, м		Метод определения координат характерной точки	Средняя квадратическая погрешность положения характерной точки (Mt), м	Описание обозначения точки на местности (при наличии)
	X	Y			
1	2	3	4	5	6
49571	724967.31	1356101.83	Картометрический метод	0.1	-
49572	725038.25	1356120.33	Картометрический метод	0.1	-
49573	725106.48	1356157.64	Картометрический метод	0.1	-
49574	725111.49	1356160.37	Картометрический метод	0.1	-
49575	725155.37	1356204.82	Картометрический метод	0.1	-
49576	725163.87	1356245.90	Картометрический метод	0.1	-
49577	725139.05	1356289.46	Картометрический метод	0.1	-
49578	725092.65	1356333.37	Картометрический метод	0.1	-
49579	725058.45	1356404.58	Картометрический метод	0.1	-
49580	725039.61	1356453.92	Картометрический метод	0.1	-
49581	725026.55	1356497.31	Картометрический метод	0.1	-
49582	724986.16	1356548.96	Картометрический метод	0.1	-
49583	724939.39	1356569.33	Картометрический метод	0.1	-
49584	724845.25	1356572.80	Картометрический метод	0.1	-
49585	724766.73	1356572.08	Картометрический метод	0.1	-
49586	724687.28	1356636.13	Картометрический метод	0.1	-
49587	724569.20	1356738.08	Картометрический метод	0.1	-
49588	724528.98	1356801.51	Картометрический метод	0.1	-
49589	724427.99	1356867.87	Картометрический метод	0.1	-
49590	724374.23	1356943.30	Картометрический метод	0.1	-
49591	724333.65	1356983.20	Картометрический метод	0.1	-
49592	724276.47	1356966.42	Картометрический метод	0.1	-
49593	724224.84	1356927.98	Картометрический метод	0.1	-
49594	724180.68	1356865.90	Картометрический метод	0.1	-
49595	724121.40	1356839.37	Картометрический метод	0.1	-

2. Сведения о характерных точках границ объекта					
Обозначение характерных точек границ	Координаты, м		Метод определения координат характерной точки	Средняя квадратическая погрешность положения характерной точки (Mt), м	Описание обозначения точки на местности (при наличии)
	X	Y			
1	2	3	4	5	6
49596	724066.39	1356836.30	Картометрический метод	0.1	-
49597	724017.60	1356852.78	Картометрический метод	0.1	-
49598	723982.90	1356892.57	Картометрический метод	0.1	-
49599	723972.68	1356990.86	Картометрический метод	0.1	-
49600	723968.04	1357069.44	Картометрический метод	0.1	-
49601	723921.70	1357117.26	Картометрический метод	0.1	-
49602	723861.00	1357126.08	Картометрический метод	0.1	-
49603	723779.12	1357160.72	Картометрический метод	0.1	-
49604	723722.57	1357183.22	Картометрический метод	0.1	-
49605	723642.62	1357215.88	Картометрический метод	0.1	-
49606	723566.88	1357266.14	Картометрический метод	0.1	-
49607	723494.26	1357265.32	Картометрический метод	0.1	-
49608	723394.14	1357263.00	Картометрический метод	0.1	-
49609	723337.82	1357301.16	Картометрический метод	0.1	-
49610	723297.03	1357327.32	Картометрический метод	0.1	-
49611	723272.00	1357357.16	Картометрический метод	0.1	-
49612	723284.45	1357373.22	Картометрический метод	0.1	-
49613	723296.04	1357388.17	Картометрический метод	0.1	-
49614	723304.09	1357398.80	Картометрический метод	0.1	-
49615	723318.08	1357417.26	Картометрический метод	0.1	-
49616	723360.06	1357465.66	Картометрический метод	0.1	-
49617	723417.20	1357480.46	Картометрический метод	0.1	-
49618	723466.90	1357520.88	Картометрический метод	0.1	-
49619	723469.51	1357562.05	Картометрический метод	0.1	-
49620	723456.22	1357589.72	Картометрический метод	0.1	-

2. Сведения о характерных точках границ объекта					
Обозначение характерных точек границ	Координаты, м		Метод определения координат характерной точки	Средняя квадратическая погрешность положения характерной точки (Mt), м	Описание обозначения точки на местности (при наличии)
	X	Y			
1	2	3	4	5	6
49621	723403.37	1357598.42	Картометрический метод	0.1	-
49622	723394.81	1357598.82	Картометрический метод	0.1	-
49623	723389.26	1357599.10	Картометрический метод	0.1	-
49624	723342.58	1357601.34	Картометрический метод	0.1	-
49625	723319.62	1357638.99	Картометрический метод	0.1	-
49626	723304.74	1357690.24	Картометрический метод	0.1	-
49627	723260.79	1357765.52	Картометрический метод	0.1	-
49628	723218.19	1357801.52	Картометрический метод	0.1	-
49629	723150.51	1357865.39	Картометрический метод	0.1	-
49630	723101.97	1357897.56	Картометрический метод	0.1	-
49631	723047.21	1357910.20	Картометрический метод	0.1	-
49632	723013.48	1357887.19	Картометрический метод	0.1	-
49633	722965.34	1357821.21	Картометрический метод	0.1	-
49634	722919.96	1357806.24	Картометрический метод	0.1	-
49635	722855.07	1357797.44	Картометрический метод	0.1	-
49636	722775.00	1357822.27	Картометрический метод	0.1	-
49637	722705.15	1357872.44	Картометрический метод	0.1	-
49638	722635.19	1357916.72	Картометрический метод	0.1	-
49639	722597.99	1357921.23	Картометрический метод	0.1	-
49640	722545.41	1357947.58	Картометрический метод	0.1	-
49641	722494.40	1357948.38	Картометрический метод	0.1	-
49642	722395.71	1357912.67	Картометрический метод	0.1	-
49643	722369.00	1357836.54	Картометрический метод	0.1	-
49644	722333.04	1357795.89	Картометрический метод	0.1	-
49645	722277.94	1357786.97	Картометрический метод	0.1	-

2. Сведения о характерных точках границ объекта					
Обозначение характерных точек границ	Координаты, м		Метод определения координат характерной точки	Средняя квадратическая погрешность положения характерной точки (Mt), м	Описание обозначения точки на местности (при наличии)
	X	Y			
1	2	3	4	5	6
49646	722223.38	1357811.37	Картометрический метод	0.1	-
49647	722194.66	1357856.97	Картометрический метод	0.1	-
49648	722158.34	1357918.38	Картометрический метод	0.1	-
49649	722113.40	1357930.87	Картометрический метод	0.1	-
49650	722071.89	1357911.88	Картометрический метод	0.1	-
49651	722039.95	1357877.07	Картометрический метод	0.1	-
49652	722034.91	1357806.51	Картометрический метод	0.1	-
49653	722045.28	1357741.18	Картометрический метод	0.1	-
49654	722047.40	1357727.82	Картометрический метод	0.1	-
49655	722059.43	1357723.22	Картометрический метод	0.1	-
49656	722111.77	1357703.25	Картометрический метод	0.1	-
49657	722178.17	1357682.56	Картометрический метод	0.1	-
49658	722190.67	1357674.60	Картометрический метод	0.1	-
49659	722200.76	1357668.16	Картометрический метод	0.1	-
49660	722228.68	1357650.36	Картометрический метод	0.1	-
49661	722277.03	1357604.46	Картометрический метод	0.1	-
49662	722322.77	1357519.36	Картометрический метод	0.1	-
49663	722310.43	1357484.23	Картометрический метод	0.1	-
49664	722273.04	1357476.97	Картометрический метод	0.1	-
49665	722226.11	1357487.53	Картометрический метод	0.1	-
49666	722154.08	1357523.99	Картометрический метод	0.1	-
49667	722123.08	1357549.98	Картометрический метод	0.1	-
49668	722058.12	1357537.29	Картометрический метод	0.1	-
49669	722035.89	1357496.42	Картометрический метод	0.1	-
49670	722032.87	1357429.76	Картометрический метод	0.1	-

2. Сведения о характерных точках границ объекта					
Обозначение характерных точек границ	Координаты, м		Метод определения координат характерной точки	Средняя квадратическая погрешность положения характерной точки (Mt), м	Описание обозначения точки на местности (при наличии)
	X	Y			
1	2	3	4	5	6
49671	722069.15	1357366.38	Картометрический метод	0.1	-
49672	722085.60	1357289.57	Картометрический метод	0.1	-
49673	722081.60	1357282.17	Картометрический метод	0.1	-
49674	722076.59	1357272.90	Картометрический метод	0.1	-
49675	722059.32	1357240.94	Картометрический метод	0.1	-
49676	721966.33	1357193.35	Картометрический метод	0.1	-
49677	721853.41	1357126.44	Картометрический метод	0.1	-
49678	721727.22	1357089.19	Картометрический метод	0.1	-
49679	721569.46	1357040.66	Картометрический метод	0.1	-
49680	721453.86	1356963.88	Картометрический метод	0.1	-
49681	721428.59	1356965.51	Картометрический метод	0.1	-
49682	721394.66	1356970.46	Картометрический метод	0.1	-
49683	721308.92	1356974.12	Картометрический метод	0.1	-
49684	721267.41	1356986.14	Картометрический метод	0.1	-
49685	721238.26	1357002.36	Картометрический метод	0.1	-
49686	721223.15	1357018.16	Картометрический метод	0.1	-
49687	721209.47	1357057.10	Картометрический метод	0.1	-
49688	721202.96	1357066.01	Картометрический метод	0.1	-
49689	721178.78	1357073.62	Картометрический метод	0.1	-
49690	721032.87	1357099.30	Картометрический метод	0.1	-
49691	720999.44	1357112.20	Картометрический метод	0.1	-
49692	720970.87	1357131.60	Картометрический метод	0.1	-
49693	720931.49	1357172.74	Картометрический метод	0.1	-
49694	720935.10	1357176.20	Картометрический метод	0.1	-
49695	720948.61	1357181.96	Картометрический метод	0.1	-

2. Сведения о характерных точках границ объекта					
Обозначение характерных точек границ	Координаты, м		Метод определения координат характерной точки	Средняя квадратическая погрешность положения характерной точки (Mt), м	Описание обозначения точки на местности (при наличии)
	X	Y			
1	2	3	4	5	6
49696	720951.19	1357221.18	Картометрический метод	0.1	-
49697	720949.91	1357264.37	Картометрический метод	0.1	-
49698	720922.86	1357290.32	Картометрический метод	0.1	-
49699	720862.72	1357334.44	Картометрический метод	0.1	-
49700	720798.71	1357382.56	Картометрический метод	0.1	-
49701	720749.82	1357393.14	Картометрический метод	0.1	-
49702	720707.81	1357342.78	Картометрический метод	0.1	-
49703	720549.11	1357359.02	Картометрический метод	0.1	-
49704	720500.06	1357359.80	Картометрический метод	0.1	-
49705	720417.13	1357327.74	Картометрический метод	0.1	-
49706	720322.59	1357305.71	Картометрический метод	0.1	-
49707	720218.48	1357299.50	Картометрический метод	0.1	-
49708	720148.09	1357316.32	Картометрический метод	0.1	-
49709	720073.95	1357343.00	Картометрический метод	0.1	-
49710	720011.37	1357357.72	Картометрический метод	0.1	-
49711	719953.23	1357403.78	Картометрический метод	0.1	-
49712	719916.23	1357422.03	Картометрический метод	0.1	-
49713	719847.85	1357440.76	Картометрический метод	0.1	-
49714	719753.83	1357452.06	Картометрический метод	0.1	-
49715	719606.56	1357446.56	Картометрический метод	0.1	-
49716	719541.71	1357441.69	Картометрический метод	0.1	-
49717	719460.75	1357409.61	Картометрический метод	0.1	-
49718	719346.92	1357409.45	Картометрический метод	0.1	-
49719	719274.71	1357434.13	Картометрический метод	0.1	-
49720	719225.72	1357438.84	Картометрический метод	0.1	-

2. Сведения о характерных точках границ объекта					
Обозначение характерных точек границ	Координаты, м		Метод определения координат характерной точки	Средняя квадратическая погрешность положения характерной точки (Mt), м	Описание обозначения точки на местности (при наличии)
	X	Y			
1	2	3	4	5	6
49721	719155.13	1357441.92	Картометрический метод	0.1	-
49722	719092.68	1357464.48	Картометрический метод	0.1	-
49723	719042.18	1357496.70	Картометрический метод	0.1	-
49724	719007.47	1357536.48	Картометрический метод	0.1	-
49725	719004.10	1357571.87	Картометрический метод	0.1	-
49726	719004.57	1357601.30	Картометрический метод	0.1	-
49727	718989.55	1357644.70	Картометрический метод	0.1	-
49728	718942.80	1357667.04	Картометрический метод	0.1	-
49729	718889.92	1357673.76	Картометрический метод	0.1	-
49730	718840.85	1357672.58	Картометрический метод	0.1	-
49731	718783.80	1357663.66	Картометрический метод	0.1	-
49732	718752.18	1357650.43	Картометрический метод	0.1	-
49733	718699.21	1357651.27	Картометрический метод	0.1	-
49734	718664.09	1357663.61	Картометрический метод	0.1	-
49735	718646.74	1357683.50	Картометрический метод	0.1	-
49736	718544.24	1357779.31	Картометрический метод	0.1	-
49737	718510.87	1357777.88	Картометрический метод	0.1	-
49738	718438.46	1357790.80	Картометрический метод	0.1	-
49739	718377.97	1357813.34	Картометрический метод	0.1	-
49740	718352.69	1357827.48	Картометрический метод	0.1	-
49741	718321.57	1357845.64	Картометрический метод	0.1	-
49742	718294.65	1357879.43	Картометрический метод	0.1	-
49743	718273.76	1357924.88	Картометрический метод	0.1	-
49744	718247.06	1357972.41	Картометрический метод	0.1	-
49745	718212.13	1357998.48	Картометрический метод	0.1	-

2. Сведения о характерных точках границ объекта					
Обозначение характерных точек границ	Координаты, м		Метод определения координат характерной точки	Средняя квадратическая погрешность положения характерной точки (Mt), м	Описание обозначения точки на местности (при наличии)
	X	Y			
1	2	3	4	5	6
49746	718159.28	1358007.16	Картометрический метод	0.1	-
49747	718124.37	1358033.22	Картометрический метод	0.1	-
49748	718113.25	1358074.60	Картометрический метод	0.1	-
49749	718082.61	1358122.20	Картометрический метод	0.1	-
49750	718033.90	1358144.56	Картометрический метод	0.1	-
49751	717986.75	1358141.38	Картометрический метод	0.1	-
49752	717862.67	1358113.90	Картометрический метод	0.1	-
49753	717768.26	1358099.70	Картометрический метод	0.1	-
49754	717685.79	1358097.08	Картометрический метод	0.1	-
49755	717633.06	1358113.61	Картометрический метод	0.1	-
49756	717549.45	1358162.03	Картометрический метод	0.1	-
49757	717471.46	1358194.66	Картометрический метод	0.1	-
49758	717412.85	1358211.28	Картометрический метод	0.1	-
49759	717324.35	1358198.96	Картометрический метод	0.1	-
49760	717284.98	1358191.72	Картометрический метод	0.1	-
49761	717153.41	1358185.96	Картометрический метод	0.1	-
49762	717028.09	1358203.64	Картометрический метод	0.1	-
49763	716952.29	1358126.34	Картометрический метод	0.1	-
49764	716894.93	1358097.82	Картометрический метод	0.1	-
49765	716734.11	1358104.28	Картометрический метод	0.1	-
49766	716643.30	1358070.40	Картометрический метод	0.1	-
49767	716580.77	1358087.07	Картометрический метод	0.1	-
49768	716431.69	1358091.40	Картометрический метод	0.1	-
49769	716344.40	1358031.94	Картометрический метод	0.1	-
49770	716273.67	1358027.18	Картометрический метод	0.1	-

2. Сведения о характерных точках границ объекта					
Обозначение характерных точек границ	Координаты, м		Метод определения координат характерной точки	Средняя квадратическая погрешность положения характерной точки (Mt), м	Описание обозначения точки на местности (при наличии)
	X	Y			
1	2	3	4	5	6
49771	716141.80	1358001.79	Картометрический метод	0.1	-
49772	716071.19	1358004.88	Картометрический метод	0.1	-
49773	715982.62	1357988.61	Картометрический метод	0.1	-
49774	715776.46	1357982.04	Картометрический метод	0.1	-
49775	715669.40	1358036.75	Картометрический метод	0.1	-
49776	715540.69	1358087.83	Картометрический метод	0.1	-
49777	715433.23	1358118.98	Картометрический метод	0.1	-
49778	715360.61	1358118.16	Картометрический метод	0.1	-
49779	715252.21	1358088.48	Картометрический метод	0.1	-
49780	715140.34	1358088.29	Картометрический метод	0.1	-
49781	715049.78	1358070.10	Картометрический метод	0.1	-
49782	715000.28	1358041.43	Картометрический метод	0.1	-
49783	714938.70	1357995.30	Картометрический метод	0.1	-
49784	714822.11	1357944.16	Картометрический метод	0.1	-
49785	714717.50	1357906.57	Картометрический метод	0.1	-
49786	714539.00	1357911.36	Картометрический метод	0.1	-
49787	714411.41	1357909.44	Картометрический метод	0.1	-
49788	714343.14	1357936.04	Картометрический метод	0.1	-
49789	714258.96	1357949.16	Картометрический метод	0.1	-
49790	714119.88	1357965.08	Картометрический метод	0.1	-
49791	714055.17	1357968.07	Картометрический метод	0.1	-
49792	713989.96	1357939.67	Картометрический метод	0.1	-
49793	713911.01	1357911.49	Картометрический метод	0.1	-
49794	713833.75	1357865.60	Картометрический метод	0.1	-
49795	713805.88	1357840.52	Картометрический метод	0.1	-

2. Сведения о характерных точках границ объекта					
Обозначение характерных точек границ	Координаты, м		Метод определения координат характерной точки	Средняя квадратическая погрешность положения характерной точки (Mt), м	Описание обозначения точки на местности (при наличии)
	X	Y			
1	2	3	4	5	6
49796	713805.12	1357791.48	Картометрический метод	0.1	-
49797	713735.25	1357718.00	Картометрический метод	0.1	-
49798	713659.09	1357617.17	Картометрический метод	0.1	-
49799	713538.60	1357568.06	Картометрический метод	0.1	-
49800	713435.90	1357526.50	Картометрический метод	0.1	-
49801	713386.82	1357525.32	Картометрический метод	0.1	-
49802	713332.13	1357541.88	Картометрический метод	0.1	-
49803	713259.51	1357541.06	Картометрический метод	0.1	-
49804	713198.85	1357551.84	Картометрический метод	0.1	-
49805	713163.80	1357570.06	Картометрический метод	0.1	-
49806	713107.81	1357627.85	Картометрический метод	0.1	-
49807	713028.33	1357689.94	Картометрический метод	0.1	-
49808	712969.59	1357822.36	Картометрический метод	0.1	-
49809	712855.79	1357824.15	Картометрический метод	0.1	-
49810	712795.06	1357831.00	Картометрический метод	0.1	-
49811	712749.91	1357829.76	Картометрический метод	0.1	-
49812	712690.90	1357820.88	Картометрический метод	0.1	-
49813	712614.01	1357798.56	Картометрический метод	0.1	-
49814	712504.02	1357792.44	Картометрический метод	0.1	-
49815	712436.96	1357771.91	Картометрический метод	0.1	-
49816	712370.26	1357772.96	Картометрический метод	0.1	-
49817	712276.17	1357780.33	Картометрический метод	0.1	-
49818	712177.67	1357756.38	Картометрический метод	0.1	-
49819	712138.26	1357745.24	Картометрический метод	0.1	-
49820	712079.40	1357746.17	Картометрический метод	0.1	-

2. Сведения о характерных точках границ объекта					
Обозначение характерных точек границ	Координаты, м		Метод определения координат характерной точки	Средняя квадратическая погрешность положения характерной точки (Mt), м	Описание обозначения точки на местности (при наличии)
	X	Y			
1	2	3	4	5	6
49821	711920.22	1357732.99	Картометрический метод	0.1	-
49822	711756.37	1357670.81	Картометрический метод	0.1	-
49823	711698.52	1357736.49	Картометрический метод	0.1	-
49824	711653.21	1357725.42	Картометрический метод	0.1	-
49825	711594.16	1357714.58	Картометрический метод	0.1	-
49826	711505.79	1357710.10	Картометрический метод	0.1	-
49827	711437.11	1357711.18	Картометрический метод	0.1	-
49828	711390.18	1357721.74	Картометрический метод	0.1	-
49829	711357.10	1357739.91	Картометрический метод	0.1	-
49830	711326.34	1357779.66	Картометрический метод	0.1	-
49831	711293.35	1357803.73	Картометрический метод	0.1	-
49832	711258.17	1357812.13	Картометрический метод	0.1	-
49833	711146.39	1357817.82	Картометрический метод	0.1	-
49834	711020.40	1357668.70	Картометрический метод	0.1	-
49835	710899.08	1357566.62	Картометрический метод	0.1	-
49836	710687.50	1357465.94	Картометрический метод	0.1	-
49837	710565.89	1357469.84	Картометрический метод	0.1	-
49838	710407.41	1357499.83	Картометрический метод	0.1	-
49839	710264.15	1357500.12	Картометрический метод	0.1	-
49840	710185.14	1357468.02	Картометрический метод	0.1	-
49841	710002.34	1357449.30	Картометрический метод	0.1	-
49842	709902.43	1357460.70	Картометрический метод	0.1	-
49843	709814.36	1357475.84	Картометрический метод	0.1	-
49844	709726.36	1357494.88	Картометрический метод	0.1	-
49845	709628.28	1357498.41	Картометрический метод	0.1	-

2. Сведения о характерных точках границ объекта					
Обозначение характерных точек границ	Координаты, м		Метод определения координат характерной точки	Средняя квадратическая погрешность положения характерной точки (Mt), м	Описание обозначения точки на местности (при наличии)
	X	Y			
1	2	3	4	5	6
49846	709549.63	1357487.87	Картометрический метод	0.1	-
49847	709478.74	1357473.30	Картометрический метод	0.1	-
49848	709439.13	1357450.37	Картометрический метод	0.1	-
49849	709422.48	1357389.80	Картометрический метод	0.1	-
49850	709392.14	1357333.37	Картометрический метод	0.1	-
49851	709353.32	1357235.86	Картометрический метод	0.1	-
49852	709298.98	1357150.37	Картометрический метод	0.1	-
49853	709262.78	1357099.80	Картометрический метод	0.1	-
49854	709229.09	1357078.74	Картометрический метод	0.1	-
49855	709160.13	1357062.17	Картометрический метод	0.1	-
49856	709095.06	1357041.61	Картометрический метод	0.1	-
49857	709045.47	1357009.03	Картометрический метод	0.1	-
49858	709015.45	1356972.22	Картометрический метод	0.1	-
49859	708993.01	1356917.62	Картометрический метод	0.1	-
49860	708984.32	1356864.78	Картометрический метод	0.1	-
49861	708960.25	1356831.81	Картометрический метод	0.1	-
49862	708922.23	1356785.30	Картометрический метод	0.1	-
49863	708905.76	1356736.49	Картометрический метод	0.1	-
49864	708879.35	1356680.00	Картометрический метод	0.1	-
49865	708851.05	1356627.46	Картометрический метод	0.1	-
49866	708803.40	1356592.89	Картометрический метод	0.1	-
49867	708693.18	1356573.06	Картометрический метод	0.1	-
49868	708599.44	1356352.78	Картометрический метод	0.1	-
49869	708573.04	1356172.65	Картометрический метод	0.1	-
49870	708573.04	1356172.64	Картометрический метод	0.1	-

2. Сведения о характерных точках границ объекта					
Обозначение характерных точек границ	Координаты, м		Метод определения координат характерной точки	Средняя квадратическая погрешность положения характерной точки (Mt), м	Описание обозначения точки на местности (при наличии)
	X	Y			
1	2	3	4	5	6
49871	708574.08	1355990.12	Картометрический метод	0.1	-
49872	708530.02	1355933.91	Картометрический метод	0.1	-
49873	708424.73	1355853.15	Картометрический метод	0.1	-
49874	708368.77	1355789.28	Картометрический метод	0.1	-
49875	708318.16	1355691.95	Картометрический метод	0.1	-
49876	708232.82	1355506.86	Картометрический метод	0.1	-
49877	708071.87	1355505.49	Картометрический метод	0.1	-
49878	707945.93	1355483.93	Картометрический метод	0.1	-
49879	707850.67	1355416.76	Картометрический метод	0.1	-
49880	707598.67	1355116.55	Картометрический метод	0.1	-
49881	707542.73	1355054.64	Картометрический метод	0.1	-
49882	707493.14	1355020.10	Картометрический метод	0.1	-
49883	707471.01	1354987.09	Картометрический метод	0.1	-
49884	707468.23	1354934.15	Картометрический метод	0.1	-
49885	707449.51	1354867.72	Картометрический метод	0.1	-
49886	707430.76	1354799.34	Картометрический метод	0.1	-
49887	707371.53	1354776.71	Картометрический метод	0.1	-
49888	707323.91	1354744.11	Картометрический метод	0.1	-
49889	707274.25	1354705.65	Картометрический метод	0.1	-
49890	707230.71	1354682.79	Картометрический метод	0.1	-
49891	707179.33	1354660.04	Картометрический метод	0.1	-
49892	707163.03	1354621.06	Картометрический метод	0.1	-
49893	707172.42	1354595.38	Картометрический метод	0.1	-
49894	707201.67	1354583.16	Картометрический метод	0.1	-
49895	707205.16	1354555.62	Картометрический метод	0.1	-

2. Сведения о характерных точках границ объекта					
Обозначение характерных точек границ	Координаты, м		Метод определения координат характерной точки	Средняя квадратическая погрешность положения характерной точки (Mt), м	Описание обозначения точки на местности (при наличии)
	X	Y			
1	2	3	4	5	6
49896	707196.90	1354530.26	Картометрический метод	0.1	-
49897	707172.86	1354499.22	Картометрический метод	0.1	-
49898	707137.14	1354474.29	Картометрический метод	0.1	-
49899	707083.86	1354455.49	Картометрический метод	0.1	-
49900	707001.05	1354431.30	Картометрический метод	0.1	-
49901	706953.66	1354412.42	Картометрический метод	0.1	-
49902	706917.84	1354381.59	Картометрический метод	0.1	-
49903	706905.39	1354338.61	Картометрический метод	0.1	-
49904	706879.42	1354309.58	Картометрический метод	0.1	-
49905	706863.35	1354286.28	Картометрический метод	0.1	-
49906	706872.52	1354244.92	Картометрический метод	0.1	-
49907	706859.90	1354192.14	Картометрический метод	0.1	-
49908	706847.14	1354129.55	Картометрический метод	0.1	-
49909	706838.33	1354068.85	Картометрический метод	0.1	-
49910	706810.03	1354016.31	Картометрический метод	0.1	-
49911	706785.80	1353973.52	Картометрический метод	0.1	-
49912	706790.94	1353926.35	Картометрический метод	0.1	-
49913	706798.17	1353886.98	Картометрический метод	0.1	-
49914	706793.81	1353859.57	Картометрический метод	0.1	-
49915	706773.84	1353838.30	Картометрический метод	0.1	-
49916	706732.09	1353803.64	Картометрический метод	0.1	-
49917	706701.88	1353755.06	Картометрический метод	0.1	-
49918	706683.26	1353694.51	Картометрический метод	0.1	-
49919	706666.48	1353626.10	Картометрический метод	0.1	-
49920	706667.42	1353561.32	Картометрический метод	0.1	-

2. Сведения о характерных точках границ объекта					
Обозначение характерных точек границ	Координаты, м		Метод определения координат характерной точки	Средняя квадратическая погрешность положения характерной точки (Mt), м	Описание обозначения точки на местности (при наличии)
	X	Y			
1	2	3	4	5	6
49921	706660.79	1353514.33	Картометрический метод	0.1	-
49922	706632.42	1353457.86	Картометрический метод	0.1	-
49923	706582.84	1353425.28	Картометрический метод	0.1	-
49924	706509.54	1353381.31	Картометрический метод	0.1	-
49925	706446.23	1353348.94	Картометрический метод	0.1	-
49926	706410.21	1353304.38	Картометрический метод	0.1	-
49927	706368.26	1353257.95	Картометрический метод	0.1	-
49928	706326.51	1353223.28	Картометрический метод	0.1	-
49929	706275.02	1353194.66	Картометрический метод	0.1	-
49930	706252.76	1353151.84	Картометрический метод	0.1	-
49931	706240.28	1353106.89	Картометрический метод	0.1	-
49932	706227.82	1353063.92	Картометрический метод	0.1	-
49933	706199.65	1353019.24	Картометрический метод	0.1	-
49934	706191.23	1352984.04	Картометрический метод	0.1	-
49935	706204.25	1352938.70	Картометрический метод	0.1	-
49936	706215.65	1352914.97	Картометрический метод	0.1	-
49937	706228.95	1352887.28	Картометрический метод	0.1	-
49938	706230.45	1352857.82	Картометрический метод	0.1	-
49939	706216.50	1352844.30	Картометрический метод	0.1	-
49940	706186.98	1352838.89	Картометрический метод	0.1	-
49941	706153.63	1352839.41	Картометрический метод	0.1	-
49942	706129.71	1352816.24	Картометрический метод	0.1	-
49943	706121.26	1352779.09	Картометрический метод	0.1	-
49944	706101.19	1352749.96	Картометрический метод	0.1	-
49945	706051.48	1352709.54	Картометрический метод	0.1	-

2. Сведения о характерных точках границ объекта					
Обозначение характерных точек границ	Координаты, м		Метод определения координат характерной точки	Средняя квадратическая погрешность положения характерной точки (Mt), м	Описание обозначения точки на местности (при наличии)
	X	Y			
1	2	3	4	5	6
49946	706007.51	1352659.21	Картометрический метод	0.1	-
49947	705963.30	1352593.19	Картометрический метод	0.1	-
49948	705954.43	1352528.57	Картометрический метод	0.1	-
49949	705954.43	1352528.56	Картометрический метод	0.1	-
49950	705957.14	1352451.98	Картометрический метод	0.1	-
49951	705957.30	1352338.16	Картометрический метод	0.1	-
49952	705983.48	1352255.32	Картометрический метод	0.1	-
49953	705996.22	1352192.33	Картометрический метод	0.1	-
49954	705981.95	1352159.20	Картометрический метод	0.1	-
49955	705967.69	1352126.05	Картометрический метод	0.1	-
49956	705961.13	1352082.98	Картометрический метод	0.1	-
49957	705968.44	1352049.50	Картометрический метод	0.1	-
49958	705995.36	1352013.76	Картометрический метод	0.1	-
49959	706035.60	1351952.28	Картометрический метод	0.1	-
49960	706095.38	1351886.58	Картометрический метод	0.1	-
49961	706182.53	1351812.60	Картометрический метод	0.1	-
49962	706228.90	1351766.71	Картометрический метод	0.1	-
49963	706278.89	1351701.16	Картометрический метод	0.1	-
49964	706314.96	1351624.06	Картометрический метод	0.1	-
49965	706323.83	1351565.04	Картометрический метод	0.1	-
49966	706346.44	1351505.82	Картометрический метод	0.1	-
49967	706374.76	1351434.72	Картометрический метод	0.1	-
49968	706373.70	1351368.02	Картометрический метод	0.1	-
49969	706364.84	1351303.40	Картометрический метод	0.1	-
49970	706346.52	1351262.48	Картометрический метод	0.1	-

2. Сведения о характерных точках границ объекта					
Обозначение характерных точек границ	Координаты, м		Метод определения координат характерной точки	Средняя квадратическая погрешность положения характерной точки (Mt), м	Описание обозначения точки на местности (при наличии)
	X	Y			
1	2	3	4	5	6
49971	706323.98	1351202.00	Картометрический метод	0.1	-
49972	706341.08	1351166.40	Картометрический метод	0.1	-
49973	706346.22	1351119.22	Картометрический метод	0.1	-
49974	706340.87	1351029.05	Картометрический метод	0.1	-
49975	706328.32	1350980.18	Картометрический метод	0.1	-
49976	706319.62	1350925.36	Картометрический метод	0.1	-
49977	706324.19	1350842.87	Картометрический метод	0.1	-
49978	706343.19	1350803.32	Картометрический метод	0.1	-
49979	706381.09	1350718.34	Картометрический метод	0.1	-
49980	706421.15	1350645.08	Картометрический метод	0.1	-
49981	706439.68	1350576.12	Картометрический метод	0.1	-
49982	706478.27	1350534.30	Картометрический метод	0.1	-
49983	706559.83	1350480.02	Картометрический метод	0.1	-
49984	706560.64	1350034.54	Картометрический метод	0.1	-
49985	706518.73	1349990.07	Картометрический метод	0.1	-
49986	706508.34	1349952.94	Картометрический метод	0.1	-
49987	706507.55	1349903.89	Картометрический метод	0.1	-
49988	706502.89	1349856.86	Картометрический метод	0.1	-
49989	706467.46	1349788.74	Картометрический метод	0.1	-
49990	706568.57	1349481.00	Картометрический метод	0.1	-
49991	706763.43	1348897.04	Картометрический метод	0.1	-
49992	706894.07	1348471.09	Картометрический метод	0.1	-
49993	707072.49	1347840.27	Картометрический метод	0.1	-
49994	707203.14	1347414.34	Картометрический метод	0.1	-
49995	707388.53	1346728.46	Картометрический метод	0.1	-

2. Сведения о характерных точках границ объекта					
Обозначение характерных точек границ	Координаты, м		Метод определения координат характерной точки	Средняя квадратическая погрешность положения характерной точки (Mt), м	Описание обозначения точки на местности (при наличии)
	X	Y			
1	2	3	4	5	6
49996	707436.78	1346056.55	Картометрический метод	0.1	-
49997	707466.32	1345691.08	Картометрический метод	0.1	-
49998	707544.74	1344692.92	Картометрический метод	0.1	-
49999	707556.92	1344221.74	Картометрический метод	0.1	-
50000	707585.04	1343766.02	Картометрический метод	0.1	-
50001	707593.76	1343573.56	Картометрический метод	0.1	-
50002	707615.95	1343239.60	Картометрический метод	0.1	-
50003	707633.86	1342882.14	Картометрический метод	0.1	-
50004	707604.41	1342509.75	Картометрический метод	0.1	-
50005	707591.11	1342164.58	Картометрический метод	0.1	-
50006	707552.08	1341682.44	Картометрический метод	0.1	-
50007	707543.95	1341415.67	Картометрический метод	0.1	-
50008	707524.58	1341184.41	Картометрический метод	0.1	-
50009	707504.62	1340913.92	Картометрический метод	0.1	-
50010	708359.40	1340613.88	Картометрический метод	0.1	-
50011	708892.80	1340216.90	Картометрический метод	0.1	-
50012	710230.17	1339285.18	Картометрический метод	0.1	-
50013	710560.22	1339060.16	Картометрический метод	0.1	-
50014	711076.32	1338687.00	Картометрический метод	0.1	-
50015	711464.50	1338413.97	Картометрический метод	0.1	-
50016	711809.76	1338157.32	Картометрический метод	0.1	-
50017	712197.72	1337872.52	Картометрический метод	0.1	-
50018	712508.28	1337655.66	Картометрический метод	0.1	-
50019	713113.58	1337214.35	Картометрический метод	0.1	-
50020	713291.47	1337046.70	Картометрический метод	0.1	-

2. Сведения о характерных точках границ объекта					
Обозначение характерных точек границ	Координаты, м		Метод определения координат характерной точки	Средняя квадратическая погрешность положения характерной точки (Mt), м	Описание обозначения точки на местности (при наличии)
	X	Y			
1	2	3	4	5	6
50021	713744.04	1336627.44	Картометрический метод	0.1	-
50022	714053.42	1336336.02	Картометрический метод	0.1	-
50023	714559.75	1335841.34	Картометрический метод	0.1	-
50024	715197.44	1335215.06	Картометрический метод	0.1	-
50025	715831.46	1334604.53	Картометрический метод	0.1	-
50026	716067.15	1334369.24	Картометрический метод	0.1	-
50027	716507.88	1333946.24	Картометрический метод	0.1	-
50028	716863.48	1333599.14	Картометрический метод	0.1	-
50029	717003.01	1333487.04	Картометрический метод	0.1	-
50030	717389.17	1333088.45	Картометрический метод	0.1	-
50031	717605.87	1332892.70	Картометрический метод	0.1	-
50032	718045.61	1332406.92	Картометрический метод	0.1	-
50033	718381.40	1332048.36	Картометрический метод	0.1	-
50034	718871.35	1331510.77	Картометрический метод	0.1	-
50035	719357.80	1331000.70	Картометрический метод	0.1	-
50036	719632.42	1330745.17	Картометрический метод	0.1	-
50037	720079.96	1330255.34	Картометрический метод	0.1	-
50038	720388.64	1329920.76	Картометрический метод	0.1	-
50039	720626.39	1329567.70	Картометрический метод	0.1	-
50040	720915.11	1329161.31	Картометрический метод	0.1	-
50041	721508.94	1328293.87	Картометрический метод	0.1	-
50042	721973.91	1327603.60	Картометрический метод	0.1	-
50043	722108.01	1327397.38	Картометрический метод	0.1	-
50044	722272.88	1327151.44	Картометрический метод	0.1	-
50045	722158.29	1326854.97	Картометрический метод	0.1	-

2. Сведения о характерных точках границ объекта					
Обозначение характерных точек границ	Координаты, м		Метод определения координат характерной точки	Средняя квадратическая погрешность положения характерной точки (Mt), м	Описание обозначения точки на местности (при наличии)
	X	Y			
1	2	3	4	5	6
50046	722063.95	1326597.42	Картометрический метод	0.1	-
50047	722019.73	1326407.76	Картометрический метод	0.1	-
50048	721917.42	1326142.50	Картометрический метод	0.1	-
50049	721819.43	1325902.68	Картометрический метод	0.1	-
50050	721700.60	1325586.65	Картометрический метод	0.1	-
50051	721124.86	1324545.88	Картометрический метод	0.1	-
50052	720930.81	1324560.72	Картометрический метод	0.1	-
50053	720186.34	1324639.22	Картометрический метод	0.1	-
50054	719400.55	1324710.52	Картометрический метод	0.1	-
50055	719415.93	1325434.40	Картометрический метод	0.1	-
50056	719415.32	1326511.78	Картометрический метод	0.1	-
50057	719342.85	1326520.77	Картометрический метод	0.1	-
50058	719053.05	1326560.68	Картометрический метод	0.1	-
50059	718755.86	1326630.14	Картометрический метод	0.1	-
50060	718552.70	1326688.30	Картометрический метод	0.1	-
50061	718386.61	1326734.11	Картометрический метод	0.1	-
50062	718222.37	1326772.03	Картометрический метод	0.1	-
50063	718048.53	1326823.83	Картометрический метод	0.1	-
50064	717886.33	1326865.65	Картометрический метод	0.1	-
50065	717704.54	1326911.70	Картометрический метод	0.1	-
50066	717402.35	1326912.55	Картометрический метод	0.1	-
50067	717239.69	1326926.90	Картометрический метод	0.1	-
50068	717038.18	1326965.41	Картометрический метод	0.1	-
50069	716709.17	1327007.91	Картометрический метод	0.1	-
50070	716538.14	1326989.02	Картометрический метод	0.1	-

2. Сведения о характерных точках границ объекта					
Обозначение характерных точек границ	Координаты, м		Метод определения координат характерной точки	Средняя квадратическая погрешность положения характерной точки (Mt), м	Описание обозначения точки на местности (при наличии)
	X	Y			
1	2	3	4	5	6
50071	716224.57	1327015.57	Картометрический метод	0.1	-
50072	716050.84	1327073.27	Картометрический метод	0.1	-
50073	715886.09	1327079.80	Картометрический метод	0.1	-
50074	715759.35	1327007.23	Картометрический метод	0.1	-
50075	715550.95	1326983.05	Картометрический метод	0.1	-
50076	715445.67	1327025.93	Картометрический метод	0.1	-
50077	715379.32	1327174.15	Картометрический метод	0.1	-
50078	715318.18	1327216.33	Картометрический метод	0.1	-
50079	714883.07	1327250.69	Картометрический метод	0.1	-
50080	714643.65	1327250.55	Картометрический метод	0.1	-
50081	714154.41	1327336.79	Картометрический метод	0.1	-
50082	713842.18	1327447.70	Картометрический метод	0.1	-
50083	713639.14	1327513.70	Картометрический метод	0.1	-
50084	713354.82	1327651.66	Картометрический метод	0.1	-
50085	713138.86	1327894.47	Картометрический метод	0.1	-
50086	712979.04	1327963.73	Картометрический метод	0.1	-
50087	712834.55	1328009.18	Картометрический метод	0.1	-
50088	712630.07	1327984.94	Картометрический метод	0.1	-
50089	712326.88	1327923.02	Картометрический метод	0.1	-
50090	712118.86	1327922.38	Картометрический метод	0.1	-
50091	711966.81	1327987.59	Картометрический метод	0.1	-
50092	711818.33	1328029.19	Картометрический метод	0.1	-
50093	711486.86	1328163.94	Картометрический метод	0.1	-
50094	711303.07	1328206.10	Картометрический метод	0.1	-
50095	711127.36	1328263.82	Картометрический метод	0.1	-

2. Сведения о характерных точках границ объекта					
Обозначение характерных точек границ	Координаты, м		Метод определения координат характерной точки	Средняя квадратическая погрешность положения характерной точки (Mt), м	Описание обозначения точки на местности (при наличии)
	X	Y			
1	2	3	4	5	6
50096	710813.08	1328245.24	Картометрический метод	0.1	-
50097	710652.26	1328251.71	Картометрический метод	0.1	-
50098	710490.64	1328207.17	Картометрический метод	0.1	-
50099	710301.24	1328143.45	Картометрический метод	0.1	-
50100	710011.58	1327943.94	Картометрический метод	0.1	-
50101	709858.17	1327922.81	Картометрический метод	0.1	-
50102	709658.31	1327941.67	Картометрический метод	0.1	-
50103	709502.29	1328003.01	Картометрический метод	0.1	-
50104	709205.37	1328090.13	Картометрический метод	0.1	-
50105	708894.97	1328067.56	Картометрический метод	0.1	-
50106	708689.31	1327968.77	Картометрический метод	0.1	-
50107	708546.62	1327880.76	Картометрический метод	0.1	-
50108	708373.05	1327824.63	Картометрический метод	0.1	-
50109	708101.99	1327809.29	Картометрический метод	0.1	-
50110	707669.45	1327757.26	Картометрический метод	0.1	-
50111	707570.60	1327711.72	Картометрический метод	0.1	-
50112	707309.72	1327594.18	Картометрический метод	0.1	-
50113	707123.98	1327514.69	Картометрический метод	0.1	-
50114	707041.75	1327402.18	Картометрический метод	0.1	-
50115	707067.88	1327317.38	Картометрический метод	0.1	-
50116	707120.13	1327145.82	Картометрический метод	0.1	-
50117	707086.86	1327028.60	Картометрический метод	0.1	-
50118	707058.75	1326987.84	Картометрический метод	0.1	-
50119	706948.48	1326840.44	Картометрический метод	0.1	-
50120	706873.39	1326682.68	Картометрический метод	0.1	-

2. Сведения о характерных точках границ объекта					
Обозначение характерных точек границ	Координаты, м		Метод определения координат характерной точки	Средняя квадратическая погрешность положения характерной точки (Mt), м	Описание обозначения точки на местности (при наличии)
	X	Y			
1	2	3	4	5	6
50121	706739.86	1326553.31	Картометрический метод	0.1	-
50122	706575.77	1326477.40	Картометрический метод	0.1	-
50123	706463.79	1326406.58	Картометрический метод	0.1	-
50124	706301.59	1326326.71	Картометрический метод	0.1	-
50125	706240.63	1326194.23	Картометрический метод	0.1	-
50126	706171.20	1326022.64	Картометрический метод	0.1	-
50127	706070.99	1325890.77	Картометрический метод	0.1	-
50128	705757.79	1325691.64	Картометрический метод	0.1	-
50129	705584.08	1325627.66	Картометрический метод	0.1	-
50130	705350.91	1325525.38	Картометрический метод	0.1	-
50131	705153.54	1325453.93	Картометрический метод	0.1	-
50132	705043.17	1325424.28	Картометрический метод	0.1	-
50133	704818.59	1325368.96	Картометрический метод	0.1	-
50134	704681.07	1325359.35	Картометрический метод	0.1	-
50135	704429.25	1325320.16	Картометрический метод	0.1	-
50136	704189.28	1325284.71	Картометрический метод	0.1	-
50137	704020.44	1325279.53	Картометрический метод	0.1	-
50138	703658.76	1325242.07	Картометрический метод	0.1	-
50139	703447.97	1325190.46	Картометрический метод	0.1	-
50140	703157.54	1325191.13	Картометрический метод	0.1	-
50141	702631.82	1325203.36	Картометрический метод	0.1	-
50142	701956.92	1325214.03	Картометрический метод	0.1	-
50143	701763.22	1325126.81	Картометрический метод	0.1	-
50144	701555.57	1325086.93	Картометрический метод	0.1	-
50145	701216.08	1324962.78	Картометрический метод	0.1	-

2. Сведения о характерных точках границ объекта					
Обозначение характерных точек границ	Координаты, м		Метод определения координат характерной точки	Средняя квадратическая погрешность положения характерной точки (Mt), м	Описание обозначения точки на местности (при наличии)
	X	Y			
1	2	3	4	5	6
50146	700948.82	1324939.52	Картометрический метод	0.1	-
50147	700635.78	1324999.42	Картометрический метод	0.1	-
50148	700257.47	1325150.61	Картометрический метод	0.1	-
50149	700198.61	1325151.55	Картометрический метод	0.1	-
50150	699993.58	1325091.99	Картометрический метод	0.1	-
50151	699651.91	1324830.51	Картометрический метод	0.1	-
50152	699360.51	1324521.13	Картометрический метод	0.1	-
50153	699108.05	1324191.51	Картометрический метод	0.1	-
50154	698808.55	1323866.56	Картометрический метод	0.1	-
50155	698494.28	1323600.72	Картометрический метод	0.1	-
50156	698117.49	1323351.56	Картометрический метод	0.1	-
50157	697880.39	1323249.34	Картометрический метод	0.1	-
50158	697404.83	1322958.57	Картометрический метод	0.1	-
50159	697222.72	1322859.40	Картометрический метод	0.1	-
50160	696783.64	1322642.63	Картометрический метод	0.1	-
50161	696253.71	1322388.05	Картометрический метод	0.1	-
50162	695775.26	1322164.04	Картометрический метод	0.1	-
50163	695509.58	1321991.63	Картометрический метод	0.1	-
50164	695303.24	1321849.66	Картометрический метод	0.1	-
50165	695024.55	1321598.96	Картометрический метод	0.1	-
50166	694721.38	1321289.77	Картометрический метод	0.1	-
50167	694477.45	1321003.19	Картометрический метод	0.1	-
50168	694293.29	1320774.54	Картометрический метод	0.1	-
50169	693894.22	1320186.77	Картометрический метод	0.1	-
50170	693754.87	1319966.60	Картометрический метод	0.1	-

2. Сведения о характерных точках границ объекта					
Обозначение характерных точек границ	Координаты, м		Метод определения координат характерной точки	Средняя квадратическая погрешность положения характерной точки (Mt), м	Описание обозначения точки на местности (при наличии)
	X	Y			
1	2	3	4	5	6
50171	693588.06	1319649.65	Картометрический метод	0.1	-
50172	693409.14	1319288.39	Картометрический метод	0.1	-
50173	693265.95	1318971.42	Картометрический метод	0.1	-
50174	693209.76	1318817.16	Картометрический метод	0.1	-
50175	693163.19	1318665.66	Картометрический метод	0.1	-
50176	693122.96	1318508.78	Картометрический метод	0.1	-
50177	693087.28	1318344.40	Картометрический метод	0.1	-
50178	693071.01	1318183.58	Картометрический метод	0.1	-
50179	693089.10	1318011.80	Картометрический метод	0.1	-
50180	693162.30	1317864.27	Картометрический метод	0.1	-
50181	693233.09	1317788.66	Картометрический метод	0.1	-
50182	693246.24	1317766.94	Картометрический метод	0.1	-
50183	693512.03	1317660.47	Картометрический метод	0.1	-
50184	693565.51	1317670.66	Картометрический метод	0.1	-
50185	693586.45	1317674.66	Картометрический метод	0.1	-
50186	693787.89	1317713.04	Картометрический метод	0.1	-
50187	693971.13	1317656.23	Картометрический метод	0.1	-
50188	694096.62	1317587.56	Картометрический метод	0.1	-
50189	694411.02	1317203.04	Картометрический метод	0.1	-
50190	694592.55	1317057.70	Картометрический метод	0.1	-
50191	694631.16	1316996.34	Картометрический метод	0.1	-
50192	694653.24	1316933.23	Картометрический метод	0.1	-
50193	694562.52	1316629.95	Картометрический метод	0.1	-
50194	694561.50	1316621.74	Картометрический метод	0.1	-
50195	694546.72	1316503.50	Картометрический метод	0.1	-

2. Сведения о характерных точках границ объекта					
Обозначение характерных точек границ	Координаты, м		Метод определения координат характерной точки	Средняя квадратическая погрешность положения характерной точки (Mt), м	Описание обозначения точки на местности (при наличии)
	X	Y			
1	2	3	4	5	6
50196	694555.26	1316488.77	Картометрический метод	0.1	-
50197	694619.55	1316377.82	Картометрический метод	0.1	-
50198	694987.14	1315853.86	Картометрический метод	0.1	-
50199	695151.67	1315607.06	Картометрический метод	0.1	-
50200	695241.36	1315389.12	Картометрический метод	0.1	-
50201	695282.92	1315128.10	Картометрический метод	0.1	-
50202	695308.42	1314935.53	Картометрический метод	0.1	-
50203	695286.90	1314840.49	Картометрический метод	0.1	-
50204	695243.86	1314650.42	Картометрический метод	0.1	-
50205	695154.75	1314429.72	Картометрический метод	0.1	-
50206	695013.62	1314231.81	Картометрический метод	0.1	-
50207	694936.69	1314144.32	Картометрический метод	0.1	-
50208	694657.17	1313985.87	Картометрический метод	0.1	-
50209	694564.07	1313898.44	Картометрический метод	0.1	-
50210	694419.35	1313710.75	Картометрический метод	0.1	-
50211	694270.87	1313543.25	Картометрический метод	0.1	-
50212	694166.55	1313374.98	Картометрический метод	0.1	-
50213	694076.67	1313143.76	Картометрический метод	0.1	-
50214	694013.66	1313036.40	Картометрический метод	0.1	-
50215	693926.48	1312957.17	Картометрический метод	0.1	-
50216	693781.95	1312857.35	Картометрический метод	0.1	-
50217	693673.91	1312742.62	Картометрический метод	0.1	-
50218	693584.77	1312571.38	Картометрический метод	0.1	-
50219	693486.80	1312407.40	Картометрический метод	0.1	-
50220	693367.51	1312320.57	Картометрический метод	0.1	-

2. Сведения о характерных точках границ объекта					
Обозначение характерных точек границ	Координаты, м		Метод определения координат характерной точки	Средняя квадратическая погрешность положения характерной точки (Mt), м	Описание обозначения точки на местности (при наличии)
	X	Y			
1	2	3	4	5	6
50221	693273.09	1312311.77	Картометрический метод	0.1	-
50222	693172.32	1312309.92	Картометрический метод	0.1	-
50223	693114.24	1312300.03	Картометрический метод	0.1	-
50224	692829.23	1312145.70	Картометрический метод	0.1	-
48427	692651.15	1312070.45	Картометрический метод	0.1	-
50225	703338.00	1365139.35	Картометрический метод	0.1	-
50226	703342.32	1365127.40	Картометрический метод	0.1	-
50227	703346.74	1365114.60	Картометрический метод	0.1	-
50228	703352.92	1365102.28	Картометрический метод	0.1	-
50229	703163.45	1365018.15	Картометрический метод	0.1	-
50230	703000.95	1364955.71	Картометрический метод	0.1	-
50231	702914.44	1364924.08	Картометрический метод	0.1	-
50232	702413.10	1364809.49	Картометрический метод	0.1	-
50233	701719.94	1364644.94	Картометрический метод	0.1	-
50234	701489.75	1364507.06	Картометрический метод	0.1	-
50235	701241.10	1364340.48	Картометрический метод	0.1	-
50236	701122.36	1364262.85	Картометрический метод	0.1	-
50237	701079.41	1364234.53	Картометрический метод	0.1	-
50238	700992.00	1364177.40	Картометрический метод	0.1	-
50239	700878.75	1364085.15	Картометрический метод	0.1	-
50240	700835.45	1364067.21	Картометрический метод	0.1	-
50241	700534.36	1363822.61	Картометрический метод	0.1	-
50242	700538.77	1363817.04	Картометрический метод	0.1	-
50243	700348.26	1363659.04	Картометрический метод	0.1	-
50244	700316.28	1363637.62	Картометрический метод	0.1	-

2. Сведения о характерных точках границ объекта					
Обозначение характерных точек границ	Координаты, м		Метод определения координат характерной точки	Средняя квадратическая погрешность положения характерной точки (Mt), м	Описание обозначения точки на местности (при наличии)
	X	Y			
1	2	3	4	5	6
50245	700273.16	1363609.07	Картометрический метод	0.1	-
50246	700212.81	1363528.77	Картометрический метод	0.1	-
50247	700141.52	1363385.62	Картометрический метод	0.1	-
50248	700084.24	1363267.52	Картометрический метод	0.1	-
50249	699994.37	1363077.22	Картометрический метод	0.1	-
50250	699928.55	1362963.21	Картометрический метод	0.1	-
50251	699889.44	1362906.10	Картометрический метод	0.1	-
50252	699830.35	1362819.79	Картометрический метод	0.1	-
50253	699739.67	1362707.77	Картометрический метод	0.1	-
50254	699661.19	1362622.83	Картометрический метод	0.1	-
50255	699582.65	1362546.92	Картометрический метод	0.1	-
50256	699529.49	1362499.99	Картометрический метод	0.1	-
50257	699442.51	1362430.07	Картометрический метод	0.1	-
50258	699378.99	1362383.82	Картометрический метод	0.1	-
50259	699268.16	1362311.78	Картометрический метод	0.1	-
50260	699169.26	1362255.89	Картометрический метод	0.1	-
50261	699091.42	1362216.91	Картометрический метод	0.1	-
50262	698956.82	1362159.17	Картометрический метод	0.1	-
50263	698690.08	1362071.81	Картометрический метод	0.1	-
50264	698555.86	1362041.99	Картометрический метод	0.1	-
50265	698359.47	1362011.73	Картометрический метод	0.1	-
50266	698260.07	1361996.74	Картометрический метод	0.1	-
50267	698141.69	1361976.09	Картометрический метод	0.1	-
50268	698030.72	1361951.92	Картометрический метод	0.1	-
50269	697884.18	1361912.64	Картометрический метод	0.1	-

2. Сведения о характерных точках границ объекта					
Обозначение характерных точек границ	Координаты, м		Метод определения координат характерной точки	Средняя квадратическая погрешность положения характерной точки (Mt), м	Описание обозначения точки на местности (при наличии)
	X	Y			
1	2	3	4	5	6
50270	697750.18	1361869.11	Картометрический метод	0.1	-
50271	697566.05	1361796.74	Картометрический метод	0.1	-
50272	697405.09	1361720.64	Картометрический метод	0.1	-
50273	697358.93	1361696.49	Картометрический метод	0.1	-
50274	697172.77	1361587.24	Картометрический метод	0.1	-
50275	697080.41	1361525.92	Картометрический метод	0.1	-
50276	696832.11	1361347.12	Картометрический метод	0.1	-
50277	696713.36	1361261.58	Картометрический метод	0.1	-
50278	696645.30	1361168.82	Картометрический метод	0.1	-
50279	696672.62	1361144.32	Картометрический метод	0.1	-
50280	696656.82	1361126.89	Картометрический метод	0.1	-
50281	696619.87	1361161.52	Картометрический метод	0.1	-
50282	696521.58	1361128.58	Картометрический метод	0.1	-
50283	696381.84	1361024.02	Картометрический метод	0.1	-
50284	696339.87	1360994.68	Картометрический метод	0.1	-
50285	696342.60	1360945.63	Картометрический метод	0.1	-
50286	696240.50	1360877.24	Картометрический метод	0.1	-
50287	696205.34	1360892.15	Картометрический метод	0.1	-
50288	696176.18	1360871.34	Картометрический метод	0.1	-
50289	696135.60	1360842.38	Картометрический метод	0.1	-
50290	696134.94	1360841.91	Картометрический метод	0.1	-
50291	696081.27	1360799.75	Картометрический метод	0.1	-
50292	696043.87	1360774.34	Картометрический метод	0.1	-
50293	696042.35	1360773.37	Картометрический метод	0.1	-
50294	696005.45	1360747.95	Картометрический метод	0.1	-

2. Сведения о характерных точках границ объекта					
Обозначение характерных точек границ	Координаты, м		Метод определения координат характерной точки	Средняя квадратическая погрешность положения характерной точки (Mt), м	Описание обозначения точки на местности (при наличии)
	X	Y			
1	2	3	4	5	6
50295	695977.08	1360724.89	Картометрический метод	0.1	-
50296	695823.40	1360618.81	Картометрический метод	0.1	-
50297	695735.87	1360554.19	Картометрический метод	0.1	-
50298	695603.48	1360458.74	Картометрический метод	0.1	-
50299	695420.24	1360313.71	Картометрический метод	0.1	-
50300	695411.22	1360307.39	Картометрический метод	0.1	-
50301	695285.11	1360223.29	Картометрический метод	0.1	-
50302	694799.10	1359876.44	Картометрический метод	0.1	-
50303	694778.90	1359863.76	Картометрический метод	0.1	-
50304	694672.62	1359781.30	Картометрический метод	0.1	-
50305	694622.65	1359728.05	Картометрический метод	0.1	-
50306	694523.32	1359586.33	Картометрический метод	0.1	-
50307	694262.81	1359198.71	Картометрический метод	0.1	-
50308	694206.61	1359111.59	Картометрический метод	0.1	-
50309	694142.26	1359004.27	Картометрический метод	0.1	-
50310	694089.52	1358906.00	Картометрический метод	0.1	-
50311	694044.53	1358812.45	Картометрический метод	0.1	-
50312	694003.38	1358720.42	Картометрический метод	0.1	-
50313	693930.99	1358527.88	Картометрический метод	0.1	-
50314	693845.69	1358284.79	Картометрический метод	0.1	-
50315	693808.14	1358149.40	Картометрический метод	0.1	-
50316	693782.07	1358048.97	Картометрический метод	0.1	-
50317	693748.09	1357917.84	Картометрический метод	0.1	-
50318	693730.86	1357845.80	Картометрический метод	0.1	-
50319	693717.31	1357781.49	Картометрический метод	0.1	-

2. Сведения о характерных точках границ объекта					
Обозначение характерных точек границ	Координаты, м		Метод определения координат характерной точки	Средняя квадратическая погрешность положения характерной точки (Mt), м	Описание обозначения точки на местности (при наличии)
	X	Y			
1	2	3	4	5	6
50320	693690.33	1357616.80	Картометрический метод	0.1	-
50321	693688.90	1357604.40	Картометрический метод	0.1	-
50322	693681.06	1357536.23	Картометрический метод	0.1	-
50323	693669.52	1357352.31	Картометрический метод	0.1	-
50324	693670.07	1357325.18	Картометрический метод	0.1	-
50325	693700.63	1357231.26	Картометрический метод	0.1	-
50326	693706.36	1357212.83	Картометрический метод	0.1	-
50327	693736.78	1357220.68	Картометрический метод	0.1	-
50328	693744.45	1357196.33	Картометрический метод	0.1	-
50329	693699.60	1357180.92	Картометрический метод	0.1	-
50330	693671.13	1357056.70	Картометрический метод	0.1	-
50331	693674.56	1356975.77	Картометрический метод	0.1	-
50332	693683.94	1356896.05	Картометрический метод	0.1	-
50333	693708.36	1356758.35	Картометрический метод	0.1	-
50334	693730.61	1356650.52	Картометрический метод	0.1	-
50335	693754.98	1356549.70	Картометрический метод	0.1	-
50336	693799.62	1356406.68	Картометрический метод	0.1	-
50337	693981.67	1355888.93	Картометрический метод	0.1	-
50338	694010.77	1355805.94	Картометрический метод	0.1	-
50339	694048.35	1355698.99	Картометрический метод	0.1	-
50340	694097.00	1355640.78	Картометрический метод	0.1	-
50341	694155.37	1355693.02	Картометрический метод	0.1	-
50342	694172.81	1355674.18	Картометрический метод	0.1	-
50343	694104.29	1355607.39	Картометрический метод	0.1	-
50344	694114.67	1355510.23	Картометрический метод	0.1	-

2. Сведения о характерных точках границ объекта					
Обозначение характерных точек границ	Координаты, м		Метод определения координат характерной точки	Средняя квадратическая погрешность положения характерной точки (Mt), м	Описание обозначения точки на местности (при наличии)
	X	Y			
1	2	3	4	5	6
50345	694120.12	1355494.77	Картометрический метод	0.1	-
50346	694376.92	1354765.46	Картометрический метод	0.1	-
50347	694414.70	1354698.64	Картометрический метод	0.1	-
50348	694426.40	1354677.48	Картометрический метод	0.1	-
50349	694435.57	1354620.94	Картометрический метод	0.1	-
50350	694442.40	1354578.98	Картометрический метод	0.1	-
50351	694493.47	1354433.57	Картометрический метод	0.1	-
50352	694550.74	1354359.77	Картометрический метод	0.1	-
50353	694578.42	1354377.49	Картометрический метод	0.1	-
50354	694642.60	1354426.71	Картометрический метод	0.1	-
50355	694671.61	1354448.93	Картометрический метод	0.1	-
50356	694672.89	1354453.81	Картометрический метод	0.1	-
50357	694678.66	1354458.46	Картометрический метод	0.1	-
50358	694694.15	1354457.93	Картометрический метод	0.1	-
50359	694753.84	1354501.71	Картометрический метод	0.1	-
50360	694759.84	1354514.15	Картометрический метод	0.1	-
50361	694777.23	1354524.38	Картометрический метод	0.1	-
50362	694787.61	1354519.25	Картометрический метод	0.1	-
50363	694817.41	1354537.42	Картометрический метод	0.1	-
50364	694861.02	1354563.97	Картометрический метод	0.1	-
50365	694878.07	1354575.11	Картометрический метод	0.1	-
50366	694886.66	1354580.15	Картометрический метод	0.1	-
50367	694902.42	1354590.98	Картометрический метод	0.1	-
50368	694954.49	1354620.99	Картометрический метод	0.1	-
50369	694969.00	1354629.96	Картометрический метод	0.1	-

2. Сведения о характерных точках границ объекта					
Обозначение характерных точек границ	Координаты, м		Метод определения координат характерной точки	Средняя квадратическая погрешность положения характерной точки (Mt), м	Описание обозначения точки на местности (при наличии)
	X	Y			
1	2	3	4	5	6
50370	695007.83	1354654.96	Картометрический метод	0.1	-
50371	695057.72	1354692.00	Картометрический метод	0.1	-
50372	695088.44	1354722.90	Картометрический метод	0.1	-
50373	695099.36	1354742.92	Картометрический метод	0.1	-
50374	695108.76	1354765.66	Картометрический метод	0.1	-
50375	695137.10	1354870.06	Картометрический метод	0.1	-
50376	695194.83	1355088.42	Картометрический метод	0.1	-
50377	695266.09	1355354.93	Картометрический метод	0.1	-
50378	695280.42	1355400.94	Картометрический метод	0.1	-
50379	695294.85	1355439.50	Картометрический метод	0.1	-
50380	695302.35	1355455.89	Картометрический метод	0.1	-
50381	695318.26	1355473.05	Картометрический метод	0.1	-
50382	695351.34	1355507.02	Картометрический метод	0.1	-
50383	695356.32	1355508.22	Картометрический метод	0.1	-
50384	695364.93	1355520.15	Картометрический метод	0.1	-
50385	695370.83	1355526.09	Картометрический метод	0.1	-
50386	695403.46	1355561.90	Картометрический метод	0.1	-
50387	695456.47	1355631.66	Картометрический метод	0.1	-
50388	695474.47	1355661.66	Картометрический метод	0.1	-
50389	695485.84	1355654.64	Картометрический метод	0.1	-
50390	695469.69	1355625.68	Картометрический метод	0.1	-
50391	695453.72	1355603.90	Картометрический метод	0.1	-
50392	695392.96	1355525.92	Картометрический метод	0.1	-
50393	695335.14	1355470.01	Картометрический метод	0.1	-
50394	695320.41	1355452.07	Картометрический метод	0.1	-

2. Сведения о характерных точках границ объекта					
Обозначение характерных точек границ	Координаты, м		Метод определения координат характерной точки	Средняя квадратическая погрешность положения характерной точки (Mt), м	Описание обозначения точки на местности (при наличии)
	X	Y			
1	2	3	4	5	6
50395	695309.72	1355435.88	Картометрический метод	0.1	-
50396	695302.02	1355418.02	Картометрический метод	0.1	-
50397	695295.21	1355395.35	Картометрический метод	0.1	-
50398	695290.13	1355384.46	Картометрический метод	0.1	-
50399	695246.40	1355214.41	Картометрический метод	0.1	-
50400	695156.25	1354875.86	Картометрический метод	0.1	-
50401	695143.78	1354829.44	Картометрический метод	0.1	-
50402	695124.20	1354764.15	Картометрический метод	0.1	-
50403	695118.81	1354746.54	Картометрический метод	0.1	-
50404	695099.39	1354709.68	Картометрический метод	0.1	-
50405	695084.01	1354693.97	Картометрический метод	0.1	-
50406	695059.07	1354673.48	Картометрический метод	0.1	-
50407	695027.14	1354651.97	Картометрический метод	0.1	-
50408	694965.38	1354611.66	Картометрический метод	0.1	-
50409	694916.58	1354581.94	Картометрический метод	0.1	-
50410	694891.91	1354566.30	Картометрический метод	0.1	-
50411	694781.63	1354500.26	Картометрический метод	0.1	-
50412	694744.77	1354477.20	Картометрический метод	0.1	-
50413	694731.43	1354468.87	Картометрический метод	0.1	-
50414	694702.41	1354443.82	Картометрический метод	0.1	-
50415	694688.71	1354429.36	Картометрический метод	0.1	-
50416	694686.54	1354422.79	Картометрический метод	0.1	-
50417	694638.25	1354387.24	Картометрический метод	0.1	-
50418	694562.39	1354326.71	Картометрический метод	0.1	-
50419	694569.57	1354216.95	Картометрический метод	0.1	-

2. Сведения о характерных точках границ объекта					
Обозначение характерных точек границ	Координаты, м		Метод определения координат характерной точки	Средняя квадратическая погрешность положения характерной точки (Mt), м	Описание обозначения точки на местности (при наличии)
	X	Y			
1	2	3	4	5	6
50420	694616.21	1354084.12	Картометрический метод	0.1	-
50421	694685.02	1353907.04	Картометрический метод	0.1	-
50422	694714.22	1353845.82	Картометрический метод	0.1	-
50423	694661.28	1353826.26	Картометрический метод	0.1	-
50424	694633.93	1353884.34	Картометрический метод	0.1	-
50425	694564.92	1354068.08	Картометрический метод	0.1	-
50426	694523.32	1354179.54	Картометрический метод	0.1	-
50427	694474.09	1354242.76	Картометрический метод	0.1	-
50428	694438.81	1354165.31	Картометрический метод	0.1	-
50429	694408.50	1354179.41	Картометрический метод	0.1	-
50430	694404.82	1354181.12	Картометрический метод	0.1	-
50431	694434.59	1354245.14	Картометрический метод	0.1	-
50432	694459.08	1354279.71	Картометрический метод	0.1	-
50433	694456.46	1354308.91	Картометрический метод	0.1	-
50434	694449.19	1354390.65	Картометрический метод	0.1	-
50435	694068.62	1355472.40	Картометрический метод	0.1	-
50436	694061.71	1355481.96	Картометрический метод	0.1	-
50437	694014.24	1355547.56	Картометрический метод	0.1	-
50438	693969.97	1355529.23	Картометрический метод	0.1	-
50439	693959.05	1355552.56	Картометрический метод	0.1	-
50440	694004.45	1355572.78	Картометрический метод	0.1	-
50441	693997.77	1355673.95	Картометрический метод	0.1	-
50442	693959.99	1355781.42	Картометрический метод	0.1	-
50443	693928.80	1355870.39	Картометрический метод	0.1	-
50444	693772.48	1356315.04	Картометрический метод	0.1	-

2. Сведения о характерных точках границ объекта					
Обозначение характерных точек границ	Координаты, м		Метод определения координат характерной точки	Средняя квадратическая погрешность положения характерной точки (Mt), м	Описание обозначения точки на местности (при наличии)
	X	Y			
1	2	3	4	5	6
50445	693772.15	1356315.99	Картометрический метод	0.1	-
50446	693746.58	1356388.72	Картометрический метод	0.1	-
50447	693700.78	1356536.77	Картометрический метод	0.1	-
50448	693653.32	1356748.14	Картометрический метод	0.1	-
50449	693628.55	1356887.80	Картометрический метод	0.1	-
50450	693620.03	1356956.21	Картометрический метод	0.1	-
50451	693615.19	1357057.82	Картометрический метод	0.1	-
50452	693591.77	1357138.88	Картометрический метод	0.1	-
50453	693461.31	1357079.54	Картометрический метод	0.1	-
50454	693450.21	1357103.56	Картометрический метод	0.1	-
50455	693591.04	1357168.76	Картометрический метод	0.1	-
50456	693598.54	1357199.68	Картометрический метод	0.1	-
50457	693613.55	1357261.38	Картометрический метод	0.1	-
50458	693613.56	1357354.64	Картометрический метод	0.1	-
50459	693625.84	1357542.04	Картометрический метод	0.1	-
50460	693630.23	1357582.04	Картометрический метод	0.1	-
50461	693662.64	1357778.07	Картометрический метод	0.1	-
50462	693686.47	1357855.75	Картометрический метод	0.1	-
50463	693713.59	1357954.91	Картометрический метод	0.1	-
50464	693711.56	1357990.31	Картометрический метод	0.1	-
50465	693754.19	1358164.42	Картометрический метод	0.1	-
50466	693792.34	1358301.96	Картометрический метод	0.1	-
50467	693886.52	1358561.95	Картометрический метод	0.1	-
50468	693951.85	1358742.32	Картометрический метод	0.1	-
50469	694022.63	1358894.84	Картометрический метод	0.1	-

2. Сведения о характерных точках границ объекта					
Обозначение характерных точек границ	Координаты, м		Метод определения координат характерной точки	Средняя квадратическая погрешность положения характерной точки (Mt), м	Описание обозначения точки на местности (при наличии)
	X	Y			
1	2	3	4	5	6
50470	694041.40	1358991.78	Картометрический метод	0.1	-
50471	693987.86	1359031.67	Картометрический метод	0.1	-
50472	694002.57	1359051.61	Картометрический метод	0.1	-
50473	694053.37	1359013.94	Картометрический метод	0.1	-
50474	694122.40	1359078.44	Картометрический метод	0.1	-
50475	694216.39	1359230.05	Картометрический метод	0.1	-
50476	694477.68	1359618.75	Картометрический метод	0.1	-
50477	694557.78	1359736.18	Картометрический метод	0.1	-
50478	694558.32	1359736.77	Картометрический метод	0.1	-
50479	694579.57	1359763.83	Картометрический метод	0.1	-
50480	694633.70	1359826.25	Картометрический метод	0.1	-
50481	694634.47	1359826.77	Картометрический метод	0.1	-
50482	694705.81	1359882.44	Картометрический метод	0.1	-
50483	694714.29	1359897.04	Картометрический метод	0.1	-
50484	694778.14	1359942.59	Картометрический метод	0.1	-
50485	694781.07	1359938.40	Картометрический метод	0.1	-
50486	694965.56	1360073.97	Картометрический метод	0.1	-
50487	694997.29	1360096.46	Картометрический метод	0.1	-
50488	695307.95	1360316.62	Картометрический метод	0.1	-
50489	695355.22	1360365.90	Картометрический метод	0.1	-
50490	695367.71	1360372.27	Картометрический метод	0.1	-
50491	695413.95	1360402.05	Картометрический метод	0.1	-
50492	695466.90	1360471.53	Картометрический метод	0.1	-
50493	695446.39	1360519.86	Картометрический метод	0.1	-
50494	695449.00	1360520.95	Картометрический метод	0.1	-

2. Сведения о характерных точках границ объекта					
Обозначение характерных точек границ	Координаты, м		Метод определения координат характерной точки	Средняя квадратическая погрешность положения характерной точки (Mt), м	Описание обозначения точки на местности (при наличии)
	X	Y			
1	2	3	4	5	6
50495	695240.28	1361017.66	Картометрический метод	0.1	-
50496	695227.91	1361056.58	Картометрический метод	0.1	-
50497	695195.82	1361113.53	Картометрический метод	0.1	-
50498	695187.04	1361127.67	Картометрический метод	0.1	-
50499	695179.24	1361134.28	Картометрический метод	0.1	-
50500	695168.53	1361150.41	Картометрический метод	0.1	-
50501	695151.43	1361177.63	Картометрический метод	0.1	-
50502	695144.66	1361193.39	Картометрический метод	0.1	-
50503	695142.66	1361204.68	Картометрический метод	0.1	-
50504	695135.24	1361210.34	Картометрический метод	0.1	-
50505	695108.72	1361263.42	Картометрический метод	0.1	-
50506	695077.27	1361305.17	Картометрический метод	0.1	-
50507	695059.92	1361320.41	Картометрический метод	0.1	-
50508	695011.97	1361367.50	Картометрический метод	0.1	-
50509	694940.21	1361435.54	Картометрический метод	0.1	-
50510	694929.49	1361446.07	Картометрический метод	0.1	-
50511	694916.46	1361455.84	Картометрический метод	0.1	-
50512	694891.78	1361473.44	Картометрический метод	0.1	-
50513	694877.18	1361482.51	Картометрический метод	0.1	-
50514	694847.16	1361497.99	Картометрический метод	0.1	-
50515	694827.85	1361509.37	Картометрический метод	0.1	-
50516	694809.25	1361517.58	Картометрический метод	0.1	-
50517	694732.60	1361555.94	Картометрический метод	0.1	-
50518	694704.33	1361572.68	Картометрический метод	0.1	-
50519	694684.06	1361577.31	Картометрический метод	0.1	-

2. Сведения о характерных точках границ объекта					
Обозначение характерных точек границ	Координаты, м		Метод определения координат характерной точки	Средняя квадратическая погрешность положения характерной точки (Mt), м	Описание обозначения точки на местности (при наличии)
	X	Y			
1	2	3	4	5	6
50520	694633.75	1361593.17	Картометрический метод	0.1	-
50521	694629.89	1361595.46	Картометрический метод	0.1	-
50522	694626.57	1361598.93	Картометрический метод	0.1	-
50523	694624.16	1361603.80	Картометрический метод	0.1	-
50524	694623.69	1361611.03	Картометрический метод	0.1	-
50525	694618.00	1361611.36	Картометрический метод	0.1	-
50526	694610.64	1361614.12	Картометрический метод	0.1	-
50527	694599.79	1361620.94	Картометрический метод	0.1	-
50528	694576.89	1361630.34	Картометрический метод	0.1	-
50529	694569.21	1361632.52	Картометрический метод	0.1	-
50530	694504.01	1361663.78	Картометрический метод	0.1	-
50531	694487.95	1361669.73	Картометрический метод	0.1	-
50532	694471.19	1361677.44	Картометрический метод	0.1	-
50533	694450.33	1361685.16	Картометрический метод	0.1	-
50534	694440.66	1361691.15	Картометрический метод	0.1	-
50535	694436.57	1361695.34	Картометрический метод	0.1	-
50536	694413.87	1361698.65	Картометрический метод	0.1	-
50537	694372.82	1361711.70	Картометрический метод	0.1	-
50538	694334.21	1361731.89	Картометрический метод	0.1	-
50539	694295.10	1361747.69	Картометрический метод	0.1	-
50540	694266.54	1361757.26	Картометрический метод	0.1	-
50541	694238.36	1361769.68	Картометрический метод	0.1	-
50542	694233.84	1361774.27	Картометрический метод	0.1	-
50543	694190.50	1361796.79	Картометрический метод	0.1	-
50544	694187.83	1361796.53	Картометрический метод	0.1	-

2. Сведения о характерных точках границ объекта					
Обозначение характерных точек границ	Координаты, м		Метод определения координат характерной точки	Средняя квадратическая погрешность положения характерной точки (Mt), м	Описание обозначения точки на местности (при наличии)
	X	Y			
1	2	3	4	5	6
50545	694178.99	1361801.92	Картометрический метод	0.1	-
50546	694176.99	1361807.16	Картометрический метод	0.1	-
50547	694149.16	1361813.71	Картометрический метод	0.1	-
50548	694119.82	1361816.88	Картометрический метод	0.1	-
50549	694103.02	1361817.03	Картометрический метод	0.1	-
50550	694088.47	1361815.14	Картометрический метод	0.1	-
50551	694067.68	1361808.93	Картометрический метод	0.1	-
50552	694043.41	1361797.17	Картометрический метод	0.1	-
50553	694024.11	1361785.75	Картометрический метод	0.1	-
50554	693995.06	1361762.61	Картометрический метод	0.1	-
50555	693971.19	1361740.17	Картометрический метод	0.1	-
50556	693849.97	1361616.46	Картометрический метод	0.1	-
50557	693831.34	1361602.38	Картометрический метод	0.1	-
50558	693777.57	1361554.07	Картометрический метод	0.1	-
50559	693710.72	1361496.04	Картометрический метод	0.1	-
50560	693705.53	1361493.26	Картометрический метод	0.1	-
50561	693650.71	1361470.60	Картометрический метод	0.1	-
50562	693592.88	1361446.29	Картометрический метод	0.1	-
50563	693542.48	1361420.89	Картометрический метод	0.1	-
50564	693487.07	1361383.75	Картометрический метод	0.1	-
50565	693343.61	1361276.59	Картометрический метод	0.1	-
50566	693277.19	1361224.82	Картометрический метод	0.1	-
50567	693250.56	1361203.84	Картометрический метод	0.1	-
50568	693204.08	1361161.83	Картометрический метод	0.1	-
50569	693157.00	1361121.88	Картометрический метод	0.1	-

2. Сведения о характерных точках границ объекта					
Обозначение характерных точек границ	Координаты, м		Метод определения координат характерной точки	Средняя квадратическая погрешность положения характерной точки (Mt), м	Описание обозначения точки на местности (при наличии)
	X	Y			
1	2	3	4	5	6
50570	693142.68	1361102.45	Картометрический метод	0.1	-
50571	693109.00	1361072.21	Картометрический метод	0.1	-
50572	693073.12	1361037.97	Картометрический метод	0.1	-
50573	693031.61	1360995.97	Картометрический метод	0.1	-
50574	692988.61	1360952.52	Картометрический метод	0.1	-
50575	692954.97	1360915.68	Картометрический метод	0.1	-
50576	692944.06	1360900.88	Картометрический метод	0.1	-
50577	692928.05	1360883.73	Картометрический метод	0.1	-
50578	692912.79	1360865.32	Картометрический метод	0.1	-
50579	692895.87	1360850.68	Картометрический метод	0.1	-
50580	692871.87	1360824.05	Картометрический метод	0.1	-
50581	692856.97	1360810.48	Картометрический метод	0.1	-
50582	692849.14	1360804.62	Картометрический метод	0.1	-
50583	692830.90	1360785.37	Картометрический метод	0.1	-
50584	692806.26	1360761.94	Картометрический метод	0.1	-
50585	692775.55	1360726.77	Картометрический метод	0.1	-
50586	692766.80	1360723.61	Картометрический метод	0.1	-
50587	692715.91	1360687.30	Картометрический метод	0.1	-
50588	692709.63	1360682.01	Картометрический метод	0.1	-
50589	692686.19	1360670.29	Картометрический метод	0.1	-
50590	692641.89	1360650.28	Картометрический метод	0.1	-
50591	692630.93	1360669.14	Картометрический метод	0.1	-
50592	692649.27	1360680.24	Картометрический метод	0.1	-
50593	692683.44	1360697.64	Картометрический метод	0.1	-
50594	692698.96	1360704.01	Картометрический метод	0.1	-

2. Сведения о характерных точках границ объекта					
Обозначение характерных точек границ	Координаты, м		Метод определения координат характерной точки	Средняя квадратическая погрешность положения характерной точки (Mt), м	Описание обозначения точки на местности (при наличии)
	X	Y			
1	2	3	4	5	6
50595	692723.20	1360717.44	Картометрический метод	0.1	-
50596	692740.58	1360733.20	Картометрический метод	0.1	-
50597	692775.53	1360767.57	Картометрический метод	0.1	-
50598	692828.73	1360826.46	Картометрический метод	0.1	-
50599	692865.19	1360860.50	Картометрический метод	0.1	-
50600	692919.01	1360915.62	Картометрический метод	0.1	-
50601	692938.90	1360931.81	Картометрический метод	0.1	-
50602	692940.26	1360933.36	Картометрический метод	0.1	-
50603	692941.59	1360936.34	Картометрический метод	0.1	-
50604	692975.92	1360969.87	Картометрический метод	0.1	-
50605	693071.30	1361061.22	Картометрический метод	0.1	-
50606	693100.97	1361091.18	Картометрический метод	0.1	-
50607	693138.28	1361136.98	Картометрический метод	0.1	-
50608	693143.49	1361140.90	Картометрический метод	0.1	-
50609	693150.17	1361144.78	Картометрический метод	0.1	-
50610	693154.82	1361146.83	Картометрический метод	0.1	-
50611	693173.88	1361159.77	Картометрический метод	0.1	-
50612	693190.99	1361176.60	Картометрический метод	0.1	-
50613	693195.32	1361179.96	Картометрический метод	0.1	-
50614	693216.12	1361197.80	Картометрический метод	0.1	-
50615	693224.83	1361206.40	Картометрический метод	0.1	-
50616	693228.03	1361210.34	Картометрический метод	0.1	-
50617	693229.64	1361213.88	Картометрический метод	0.1	-
50618	693248.16	1361232.00	Картометрический метод	0.1	-
50619	693255.84	1361237.96	Картометрический метод	0.1	-

2. Сведения о характерных точках границ объекта					
Обозначение характерных точек границ	Координаты, м		Метод определения координат характерной точки	Средняя квадратическая погрешность положения характерной точки (Mt), м	Описание обозначения точки на местности (при наличии)
	X	Y			
1	2	3	4	5	6
50620	693277.68	1361254.51	Картометрический метод	0.1	-
50621	693378.78	1361326.59	Картометрический метод	0.1	-
50622	693420.27	1361355.08	Картометрический метод	0.1	-
50623	693483.47	1361398.13	Картометрический метод	0.1	-
50624	693487.25	1361401.72	Картометрический метод	0.1	-
50625	693508.02	1361421.49	Картометрический метод	0.1	-
50626	693512.15	1361422.82	Картометрический метод	0.1	-
50627	693528.22	1361431.23	Картометрический метод	0.1	-
50628	693540.65	1361439.41	Картометрический метод	0.1	-
50629	693562.53	1361451.49	Картометрический метод	0.1	-
50630	693625.35	1361476.71	Картометрический метод	0.1	-
50631	693643.72	1361486.43	Картометрический метод	0.1	-
50632	693656.18	1361495.10	Картометрический метод	0.1	-
50633	693672.24	1361501.72	Картометрический метод	0.1	-
50634	693693.58	1361512.33	Картометрический метод	0.1	-
50635	693710.69	1361516.88	Картометрический метод	0.1	-
50636	693750.96	1361545.23	Картометрический метод	0.1	-
50637	693797.39	1361586.21	Картометрический метод	0.1	-
50638	693798.48	1361595.53	Картометрический метод	0.1	-
50639	693810.36	1361605.44	Картометрический метод	0.1	-
50640	693814.16	1361601.17	Картометрический метод	0.1	-
50641	693884.60	1361666.45	Картометрический метод	0.1	-
50642	693951.30	1361742.05	Картометрический метод	0.1	-
50643	693988.34	1361778.45	Картометрический метод	0.1	-
50644	694030.47	1361811.89	Картометрический метод	0.1	-

2. Сведения о характерных точках границ объекта					
Обозначение характерных точек границ	Координаты, м		Метод определения координат характерной точки	Средняя квадратическая погрешность положения характерной точки (Mt), м	Описание обозначения точки на местности (при наличии)
	X	Y			
1	2	3	4	5	6
50645	694056.83	1361830.56	Картометрический метод	0.1	-
50646	694104.12	1361905.86	Картометрический метод	0.1	-
50647	694105.76	1361911.28	Картометрический метод	0.1	-
50648	694107.59	1361920.12	Картометрический метод	0.1	-
50649	694107.82	1361921.24	Картометрический метод	0.1	-
50650	694110.71	1361934.55	Картометрический метод	0.1	-
50651	694113.18	1361945.60	Картометрический метод	0.1	-
50652	694115.87	1361956.25	Картометрический метод	0.1	-
50653	694118.45	1361965.32	Картометрический метод	0.1	-
50654	694120.72	1361974.61	Картометрический метод	0.1	-
50655	694123.94	1361984.99	Картометрический метод	0.1	-
50656	694126.19	1361990.41	Картометрический метод	0.1	-
50657	694126.72	1361993.04	Картометрический метод	0.1	-
50658	694146.13	1362062.96	Картометрический метод	0.1	-
50659	694149.49	1362077.57	Картометрический метод	0.1	-
50660	694152.54	1362081.34	Картометрический метод	0.1	-
50661	694156.45	1362090.55	Картометрический метод	0.1	-
50662	694160.56	1362106.47	Картометрический метод	0.1	-
50663	694165.45	1362123.34	Картометрический метод	0.1	-
50664	694168.93	1362139.32	Картометрический метод	0.1	-
50665	694174.60	1362159.05	Картометрический метод	0.1	-
50666	694179.00	1362176.89	Картометрический метод	0.1	-
50667	694184.54	1362190.18	Картометрический метод	0.1	-
50668	694188.52	1362204.54	Картометрический метод	0.1	-
50669	694191.86	1362217.65	Картометрический метод	0.1	-

2. Сведения о характерных точках границ объекта					
Обозначение характерных точек границ	Координаты, м		Метод определения координат характерной точки	Средняя квадратическая погрешность положения характерной точки (Mt), м	Описание обозначения точки на местности (при наличии)
	X	Y			
1	2	3	4	5	6
50670	694196.48	1362242.44	Картометрический метод	0.1	-
50671	694197.64	1362255.26	Картометрический метод	0.1	-
50672	694198.28	1362269.17	Картометрический метод	0.1	-
50673	694199.06	1362279.92	Картометрический метод	0.1	-
50674	694200.86	1362291.62	Картометрический метод	0.1	-
50675	694201.11	1362300.61	Картометрический метод	0.1	-
50676	694200.04	1362306.79	Картометрический метод	0.1	-
50677	694195.13	1362324.95	Картометрический метод	0.1	-
50678	694193.40	1362331.93	Картометрический метод	0.1	-
50679	694188.55	1362343.80	Картометрический метод	0.1	-
50680	694182.64	1362355.12	Картометрический метод	0.1	-
50681	694174.91	1362371.60	Картометрический метод	0.1	-
50682	694169.93	1362380.03	Картометрический метод	0.1	-
50683	694164.26	1362388.40	Картометрический метод	0.1	-
50684	694155.60	1362402.23	Картометрический метод	0.1	-
50685	694148.75	1362414.91	Картометрический метод	0.1	-
50686	694141.67	1362429.32	Картометрический метод	0.1	-
50687	694135.54	1362439.67	Картометрический метод	0.1	-
50688	694128.85	1362447.90	Картометрический метод	0.1	-
50689	694123.67	1362456.06	Картометрический метод	0.1	-
50690	694117.35	1362465.60	Картометрический метод	0.1	-
50691	694105.48	1362484.19	Картометрический метод	0.1	-
50692	694095.95	1362501.04	Картометрический метод	0.1	-
50693	694090.98	1362507.94	Картометрический метод	0.1	-
50694	694083.24	1362517.61	Картометрический метод	0.1	-

2. Сведения о характерных точках границ объекта					
Обозначение характерных точек границ	Координаты, м		Метод определения координат характерной точки	Средняя квадратическая погрешность положения характерной точки (Mt), м	Описание обозначения точки на местности (при наличии)
	X	Y			
1	2	3	4	5	6
50695	694075.10	1362529.37	Картометрический метод	0.1	-
50696	694068.50	1362538.93	Картометрический метод	0.1	-
50697	694061.18	1362551.26	Картометрический метод	0.1	-
50698	694053.70	1362560.16	Картометрический метод	0.1	-
50699	694046.04	1362573.67	Картометрический метод	0.1	-
50700	694039.33	1362587.34	Картометрический метод	0.1	-
50701	694035.81	1362593.85	Картометрический метод	0.1	-
50702	694033.26	1362598.57	Картометрический метод	0.1	-
50703	694028.24	1362609.90	Картометрический метод	0.1	-
50704	694018.78	1362626.54	Картометрический метод	0.1	-
50705	694014.24	1362631.93	Картометрический метод	0.1	-
50706	693981.64	1362687.17	Картометрический метод	0.1	-
50707	693978.54	1362699.46	Картометрический метод	0.1	-
50708	693976.87	1362709.75	Картометрический метод	0.1	-
50709	693973.89	1362718.90	Картометрический метод	0.1	-
50710	693970.69	1362726.49	Картометрический метод	0.1	-
50711	693966.27	1362735.53	Картометрический метод	0.1	-
50712	693961.23	1362746.22	Картометрический метод	0.1	-
50713	693956.41	1362756.88	Картометрический метод	0.1	-
50714	693951.00	1362767.29	Картометрический метод	0.1	-
50715	693945.36	1362776.34	Картометрический метод	0.1	-
50716	693940.76	1362784.95	Картометрический метод	0.1	-
50717	693933.30	1362794.43	Картометрический метод	0.1	-
50718	693928.04	1362804.96	Картометрический метод	0.1	-
50719	693915.66	1362825.32	Картометрический метод	0.1	-

2. Сведения о характерных точках границ объекта					
Обозначение характерных точек границ	Координаты, м		Метод определения координат характерной точки	Средняя квадратическая погрешность положения характерной точки (Mt), м	Описание обозначения точки на местности (при наличии)
	X	Y			
1	2	3	4	5	6
50720	693909.82	1362830.36	Картометрический метод	0.1	-
50721	693901.64	1362843.85	Картометрический метод	0.1	-
50722	693896.21	1362856.72	Картометрический метод	0.1	-
50723	693890.20	1362865.73	Картометрический метод	0.1	-
50724	693886.34	1362872.64	Картометрический метод	0.1	-
50725	693880.63	1362884.88	Картометрический метод	0.1	-
50726	693877.58	1362901.55	Картометрический метод	0.1	-
50727	693876.37	1362912.43	Картометрический метод	0.1	-
50728	693873.75	1362928.58	Картометрический метод	0.1	-
50729	693873.14	1362951.96	Картометрический метод	0.1	-
50730	693871.94	1362962.21	Картометрический метод	0.1	-
50731	693871.13	1362974.13	Картометрический метод	0.1	-
50732	693870.52	1362990.11	Картометрический метод	0.1	-
50733	693871.53	1363005.10	Картометрический метод	0.1	-
50734	693874.18	1363024.83	Картометрический метод	0.1	-
50735	693878.04	1363032.55	Картометрический метод	0.1	-
50736	693880.82	1363042.10	Картометрический метод	0.1	-
50737	693881.76	1363046.22	Картометрический метод	0.1	-
50738	693888.53	1363055.98	Картометрический метод	0.1	-
50739	693890.80	1363062.58	Картометрический метод	0.1	-
50740	693893.95	1363075.25	Картометрический метод	0.1	-
50741	693899.43	1363086.90	Картометрический метод	0.1	-
50742	693902.33	1363095.70	Картометрический метод	0.1	-
50743	693906.67	1363103.34	Картометрический метод	0.1	-
50744	693909.62	1363111.38	Картометрический метод	0.1	-

2. Сведения о характерных точках границ объекта					
Обозначение характерных точек границ	Координаты, м		Метод определения координат характерной точки	Средняя квадратическая погрешность положения характерной точки (Mt), м	Описание обозначения точки на местности (при наличии)
	X	Y			
1	2	3	4	5	6
50745	693911.75	1363118.78	Картометрический метод	0.1	-
50746	693917.26	1363128.54	Картометрический метод	0.1	-
50747	693920.15	1363141.25	Картометрический метод	0.1	-
50748	693924.96	1363148.88	Картометрический метод	0.1	-
50749	693930.40	1363159.46	Картометрический метод	0.1	-
50750	693934.96	1363168.58	Картометрический метод	0.1	-
50751	693953.50	1363210.84	Картометрический метод	0.1	-
50752	693958.82	1363226.37	Картометрический метод	0.1	-
50753	693960.08	1363238.52	Картометрический метод	0.1	-
50754	693959.37	1363254.46	Картометрический метод	0.1	-
50755	693979.17	1363258.16	Картометрический метод	0.1	-
50756	693979.04	1363247.37	Картометрический метод	0.1	-
50757	693979.04	1363229.71	Картометрический метод	0.1	-
50758	693976.18	1363219.83	Картометрический метод	0.1	-
50759	693973.09	1363203.07	Картометрический метод	0.1	-
50760	693967.25	1363183.22	Картометрический метод	0.1	-
50761	693959.35	1363167.55	Картометрический метод	0.1	-
50762	693953.44	1363155.48	Картометрический метод	0.1	-
50763	693951.67	1363150.66	Картометрический метод	0.1	-
50764	693951.04	1363148.59	Картометрический метод	0.1	-
50765	693954.93	1363146.93	Картометрический метод	0.1	-
50766	693956.21	1363141.33	Картометрический метод	0.1	-
50767	693952.53	1363138.26	Картометрический метод	0.1	-
50768	693948.49	1363136.57	Картометрический метод	0.1	-
50769	693946.01	1363134.88	Картометрический метод	0.1	-

2. Сведения о характерных точках границ объекта					
Обозначение характерных точек границ	Координаты, м		Метод определения координат характерной точки	Средняя квадратическая погрешность положения характерной точки (Mt), м	Описание обозначения точки на местности (при наличии)
	X	Y			
1	2	3	4	5	6
50770	693944.30	1363130.00	Картометрический метод	0.1	-
50771	693942.07	1363124.83	Картометрический метод	0.1	-
50772	693934.27	1363110.09	Картометрический метод	0.1	-
50773	693927.72	1363098.14	Картометрический метод	0.1	-
50774	693922.59	1363086.47	Картометрический метод	0.1	-
50775	693915.64	1363068.20	Картометрический метод	0.1	-
50776	693907.78	1363046.80	Картометрический метод	0.1	-
50777	693902.49	1363033.39	Картометрический метод	0.1	-
50778	693897.63	1363020.73	Картометрический метод	0.1	-
50779	693895.47	1363008.28	Картометрический метод	0.1	-
50780	693895.60	1362991.24	Картометрический метод	0.1	-
50781	693896.12	1362977.04	Картометрический метод	0.1	-
50782	693895.47	1362960.81	Картометрический метод	0.1	-
50783	693895.99	1362947.08	Картометрический метод	0.1	-
50784	693897.14	1362931.55	Картометрический метод	0.1	-
50785	693899.96	1362915.66	Картометрический метод	0.1	-
50786	693905.87	1362894.09	Картометрический метод	0.1	-
50787	693910.22	1362881.55	Картометрический метод	0.1	-
50788	693915.96	1362870.06	Картометрический метод	0.1	-
50789	693924.92	1362855.98	Картометрический метод	0.1	-
50790	693935.88	1362842.64	Картометрический метод	0.1	-
50791	693947.48	1362828.40	Картометрический метод	0.1	-
50792	693955.79	1362815.53	Картометрический метод	0.1	-
50793	693961.74	1362802.61	Картометрический метод	0.1	-
50794	693968.81	1362789.76	Картометрический метод	0.1	-

2. Сведения о характерных точках границ объекта					
Обозначение характерных точек границ	Координаты, м		Метод определения координат характерной точки	Средняя квадратическая погрешность положения характерной точки (Mt), м	Описание обозначения точки на местности (при наличии)
	X	Y			
1	2	3	4	5	6
50795	693975.79	1362777.34	Картометрический метод	0.1	-
50796	693983.32	1362758.91	Картометрический метод	0.1	-
50797	693985.27	1362750.58	Картометрический метод	0.1	-
50798	693987.08	1362742.33	Картометрический метод	0.1	-
50799	693990.29	1362728.98	Картометрический метод	0.1	-
50800	693994.26	1362717.07	Картометрический метод	0.1	-
50801	694001.06	1362700.51	Картометрический метод	0.1	-
50802	694010.15	1362682.65	Картометрический метод	0.1	-
50803	694015.93	1362672.54	Картометрический метод	0.1	-
50804	694026.56	1362654.82	Картометрический метод	0.1	-
50805	694032.52	1362644.52	Картометрический метод	0.1	-
50806	694040.38	1362632.16	Картометрический метод	0.1	-
50807	694054.73	1362612.50	Картометрический метод	0.1	-
50808	694066.01	1362593.80	Картометрический метод	0.1	-
50809	694078.41	1362576.40	Картометрический метод	0.1	-
50810	694092.14	1362553.14	Картометрический метод	0.1	-
50811	694098.74	1362540.26	Картометрический метод	0.1	-
50812	694106.61	1362527.58	Картометрический метод	0.1	-
50813	694115.30	1362514.38	Картометрический метод	0.1	-
50814	694127.71	1362494.72	Картометрический метод	0.1	-
50815	694134.34	1362484.70	Картометрический метод	0.1	-
50816	694140.94	1362471.97	Картометрический метод	0.1	-
50817	694147.71	1362461.34	Картометрический метод	0.1	-
50818	694153.48	1362450.28	Картометрический метод	0.1	-
50819	694162.49	1362439.82	Картометрический метод	0.1	-

2. Сведения о характерных точках границ объекта					
Обозначение характерных точек границ	Координаты, м		Метод определения координат характерной точки	Средняя квадратическая погрешность положения характерной точки (Mt), м	Описание обозначения точки на местности (при наличии)
	X	Y			
1	2	3	4	5	6
50820	694170.89	1362424.79	Картометрический метод	0.1	-
50821	694179.09	1362412.74	Картометрический метод	0.1	-
50822	694183.93	1362405.32	Картометрический метод	0.1	-
50823	694191.61	1362393.47	Картометрический метод	0.1	-
50824	694197.08	1362387.66	Картометрический метод	0.1	-
50825	694198.64	1362383.27	Картометрический метод	0.1	-
50826	694200.78	1362377.76	Картометрический метод	0.1	-
50827	694205.08	1362373.46	Картометрический метод	0.1	-
50828	694209.78	1362366.93	Картометрический метод	0.1	-
50829	694213.68	1362360.76	Картометрический метод	0.1	-
50830	694217.14	1362350.59	Картометрический метод	0.1	-
50831	694221.18	1362339.49	Картометрический метод	0.1	-
50832	694224.42	1362327.92	Картометрический метод	0.1	-
50833	694227.26	1362309.68	Картометрический метод	0.1	-
50834	694228.27	1362286.82	Картометрический метод	0.1	-
50835	694227.26	1362267.40	Картометрический метод	0.1	-
50836	694224.63	1362249.81	Картометрический метод	0.1	-
50837	694221.41	1362232.30	Картометрический метод	0.1	-
50838	694219.21	1362216.88	Картометрический метод	0.1	-
50839	694219.21	1362201.95	Картометрический метод	0.1	-
50840	694215.16	1362181.93	Картометрический метод	0.1	-
50841	694212.33	1362166.33	Картометрический метод	0.1	-
50842	694206.88	1362152.61	Картометрический метод	0.1	-
50843	694202.66	1362135.31	Картометрический метод	0.1	-
50844	694194.98	1362114.08	Картометрический метод	0.1	-

2. Сведения о характерных точках границ объекта					
Обозначение характерных точек границ	Координаты, м		Метод определения координат характерной точки	Средняя квадратическая погрешность положения характерной точки (Mt), м	Описание обозначения точки на местности (при наличии)
	X	Y			
1	2	3	4	5	6
50845	694190.15	1362103.03	Картометрический метод	0.1	-
50846	694186.34	1362090.80	Картометрический метод	0.1	-
50847	694182.90	1362079.68	Картометрический метод	0.1	-
50848	694176.40	1362064.43	Картометрический метод	0.1	-
50849	694169.41	1362054.55	Картометрический метод	0.1	-
50850	694148.29	1361988.15	Картометрический метод	0.1	-
50851	694145.51	1361966.70	Картометрический метод	0.1	-
50852	694145.24	1361961.85	Картометрический метод	0.1	-
50853	694140.10	1361945.41	Картометрический метод	0.1	-
50854	694143.63	1361939.90	Картометрический метод	0.1	-
50855	694142.73	1361934.19	Картометрический метод	0.1	-
50856	694143.36	1361920.61	Картометрический метод	0.1	-
50857	694145.56	1361912.84	Картометрический метод	0.1	-
50858	694145.29	1361904.91	Картометрический метод	0.1	-
50859	694142.57	1361898.07	Картометрический метод	0.1	-
50860	694158.25	1361875.55	Картометрический метод	0.1	-
50861	694219.13	1361821.98	Картометрический метод	0.1	-
50862	694351.61	1361759.62	Картометрический метод	0.1	-
50863	694362.41	1361754.14	Картометрический метод	0.1	-
50864	694395.04	1361739.21	Картометрический метод	0.1	-
50865	694420.68	1361727.91	Картометрический метод	0.1	-
50866	694426.33	1361726.82	Картометрический метод	0.1	-
50867	694522.09	1361681.47	Картометрический метод	0.1	-
50868	694531.68	1361679.43	Картометрический метод	0.1	-
50869	694554.20	1361668.52	Картометрический метод	0.1	-

2. Сведения о характерных точках границ объекта					
Обозначение характерных точек границ	Координаты, м		Метод определения координат характерной точки	Средняя квадратическая погрешность положения характерной точки (Mt), м	Описание обозначения точки на местности (при наличии)
	X	Y			
1	2	3	4	5	6
50870	694571.58	1361666.12	Картометрический метод	0.1	-
50871	694640.87	1361629.33	Картометрический метод	0.1	-
50872	694640.48	1361626.90	Картометрический метод	0.1	-
50873	694642.06	1361623.45	Картометрический метод	0.1	-
50874	694668.27	1361610.31	Картометрический метод	0.1	-
50875	694709.35	1361593.78	Картометрический метод	0.1	-
50876	694721.77	1361583.95	Картометрический метод	0.1	-
50877	694734.16	1361581.24	Картометрический метод	0.1	-
50878	694770.67	1361561.44	Картометрический метод	0.1	-
50879	694794.21	1361551.07	Картометрический метод	0.1	-
50880	694822.02	1361535.87	Картометрический метод	0.1	-
50881	694836.30	1361530.58	Картометрический метод	0.1	-
50882	694886.12	1361504.27	Картометрический метод	0.1	-
50883	694905.34	1361489.49	Картометрический метод	0.1	-
50884	694926.00	1361477.55	Картометрический метод	0.1	-
50885	694952.83	1361458.59	Картометрический метод	0.1	-
50886	694983.10	1361430.88	Картометрический метод	0.1	-
50887	694994.88	1361415.32	Картометрический метод	0.1	-
50888	695010.24	1361401.09	Картометрический метод	0.1	-
50889	695012.87	1361397.69	Картометрический метод	0.1	-
50890	695015.31	1361391.79	Картометрический метод	0.1	-
50891	695032.74	1361381.00	Картометрический метод	0.1	-
50892	695061.39	1361358.50	Картометрический метод	0.1	-
50893	695079.72	1361342.58	Картометрический метод	0.1	-
50894	695096.84	1361321.31	Картометрический метод	0.1	-

2. Сведения о характерных точках границ объекта					
Обозначение характерных точек границ	Координаты, м		Метод определения координат характерной точки	Средняя квадратическая погрешность положения характерной точки (Mt), м	Описание обозначения точки на местности (при наличии)
	X	Y			
1	2	3	4	5	6
50895	695098.22	1361319.99	Картометрический метод	0.1	-
50896	695109.84	1361304.48	Картометрический метод	0.1	-
50897	695127.31	1361276.54	Картометрический метод	0.1	-
50898	695163.30	1361217.11	Картометрический метод	0.1	-
50899	695187.62	1361171.34	Картометрический метод	0.1	-
50900	695206.37	1361140.53	Картометрический метод	0.1	-
50901	695252.01	1361051.31	Картометрический метод	0.1	-
50902	695256.08	1361039.62	Картометрический метод	0.1	-
50903	695267.45	1361030.25	Картометрический метод	0.1	-
50904	695477.56	1360530.94	Картометрический метод	0.1	-
50905	695495.43	1360489.38	Картометрический метод	0.1	-
50906	695553.93	1360507.11	Картометрический метод	0.1	-
50907	695558.83	1360500.82	Картометрический метод	0.1	-
50908	695613.67	1360536.13	Картометрический метод	0.1	-
50909	695707.24	1360609.14	Картометрический метод	0.1	-
50910	695728.44	1360619.85	Картометрический метод	0.1	-
50911	696249.54	1360996.15	Картометрический метод	0.1	-
50912	696316.21	1361042.20	Картометрический метод	0.1	-
50913	696349.17	1361070.42	Картометрический метод	0.1	-
50914	696517.31	1361187.41	Картометрический метод	0.1	-
50915	696548.23	1361206.71	Картометрический метод	0.1	-
50916	696595.21	1361228.11	Картометрический метод	0.1	-
50917	696761.05	1361364.95	Картометрический метод	0.1	-
50918	696798.67	1361391.90	Картометрический метод	0.1	-
50919	697048.41	1361571.53	Картометрический метод	0.1	-

2. Сведения о характерных точках границ объекта					
Обозначение характерных точек границ	Координаты, м		Метод определения координат характерной точки	Средняя квадратическая погрешность положения характерной точки (Mt), м	Описание обозначения точки на местности (при наличии)
	X	Y			
1	2	3	4	5	6
50920	697142.88	1361634.61	Картометрический метод	0.1	-
50921	697303.91	1361730.30	Картометрический метод	0.1	-
50922	697331.60	1361745.34	Картометрический метод	0.1	-
50923	697379.55	1361770.48	Картометрический метод	0.1	-
50924	697484.86	1361821.73	Картометрический метод	0.1	-
50925	697543.96	1361848.20	Картометрический метод	0.1	-
50926	697731.55	1361921.92	Картометрический метод	0.1	-
50927	697867.88	1361966.21	Картометрический метод	0.1	-
50928	698018.06	1362006.45	Картометрический метод	0.1	-
50929	698131.36	1362031.13	Картометрический метод	0.1	-
50930	698251.45	1362052.08	Картометрический метод	0.1	-
50931	698351.69	1362067.18	Картометрический метод	0.1	-
50932	698547.98	1362097.39	Картометрический метод	0.1	-
50933	698675.10	1362125.63	Картометрический метод	0.1	-
50934	698936.65	1362211.41	Картометрический метод	0.1	-
50935	699067.44	1362267.52	Картометрический метод	0.1	-
50936	699142.76	1362305.22	Картометрический метод	0.1	-
50937	699290.11	1362391.52	Картометрический метод	0.1	-
50938	699417.47	1362481.38	Картометрический метод	0.1	-
50939	699507.77	1362555.16	Картометрический метод	0.1	-
50940	699544.22	1362587.64	Картометрический метод	0.1	-
50941	699620.98	1362661.81	Картометрический метод	0.1	-
50942	699685.62	1362731.10	Картометрический метод	0.1	-
50943	699785.92	1362853.88	Картометрический метод	0.1	-
50944	699881.16	1362992.99	Картометрический метод	0.1	-

2. Сведения о характерных точках границ объекта					
Обозначение характерных точек границ	Координаты, м		Метод определения координат характерной точки	Средняя квадратическая погрешность положения характерной точки (Mt), м	Описание обозначения точки на местности (при наличии)
	X	Y			
1	2	3	4	5	6
50945	699944.56	1363102.76	Картометрический метод	0.1	-
50946	700041.74	1363297.66	Картометрический метод	0.1	-
50947	700163.81	1363533.87	Картометрический метод	0.1	-
50948	700162.42	1363561.39	Картометрический метод	0.1	-
50949	700172.85	1363570.42	Картометрический метод	0.1	-
50950	700194.14	1363582.80	Картометрический метод	0.1	-
50951	700213.53	1363609.71	Картометрический метод	0.1	-
50952	700239.89	1363640.64	Картометрический метод	0.1	-
50953	700307.49	1363705.49	Картометрический метод	0.1	-
50954	700302.39	1363711.69	Картометрический метод	0.1	-
50955	700494.77	1363871.52	Картометрический метод	0.1	-
50956	700500.38	1363864.49	Картометрический метод	0.1	-
50957	700953.19	1364232.00	Картометрический метод	0.1	-
50958	700944.45	1364244.18	Картометрический метод	0.1	-
50959	701197.05	1364409.78	Картометрический метод	0.1	-
50960	701701.60	1364709.36	Картометрический метод	0.1	-
50961	702401.63	1364861.17	Картометрический метод	0.1	-
50962	702913.10	1364974.62	Картометрический метод	0.1	-
50963	702932.56	1364978.93	Картометрический метод	0.1	-
50964	703002.86	1365006.01	Картометрический метод	0.1	-
50965	703143.48	1365064.06	Картометрический метод	0.1	-
50966	703272.38	1365122.64	Картометрический метод	0.1	-
50967	703309.84	1365139.66	Картометрический метод	0.1	-
50968	703326.08	1365147.04	Картометрический метод	0.1	-
50969	703331.04	1365153.39	Картометрический метод	0.1	-

2. Сведения о характерных точках границ объекта					
Обозначение характерных точек границ	Координаты, м		Метод определения координат характерной точки	Средняя квадратическая погрешность положения характерной точки (Mt), м	Описание обозначения точки на местности (при наличии)
	X	Y			
1	2	3	4	5	6
50225	703338.00	1365139.35	Картометрический метод	0.1	-
50970	649240.50	1330173.94	Картометрический метод	0.1	-
50971	649284.26	1330131.45	Картометрический метод	0.1	-
50972	649320.40	1330023.86	Картометрический метод	0.1	-
50973	649323.61	1330012.30	Картометрический метод	0.1	-
50974	649301.11	1330009.57	Картометрический метод	0.1	-
50975	649271.87	1330004.26	Картометрический метод	0.1	-
50976	649272.73	1329984.73	Картометрический метод	0.1	-
50977	649276.21	1329984.65	Картометрический метод	0.1	-
50978	649277.10	1329962.84	Картометрический метод	0.1	-
50979	649286.80	1329961.11	Картометрический метод	0.1	-
50980	649287.09	1329896.71	Картометрический метод	0.1	-
50981	649319.03	1329901.78	Картометрический метод	0.1	-
50982	649323.94	1329908.09	Картометрический метод	0.1	-
50983	649349.00	1329921.40	Картометрический метод	0.1	-
50984	649362.60	1329884.87	Картометрический метод	0.1	-
50985	649294.48	1329860.64	Картометрический метод	0.1	-
50986	649324.95	1329763.82	Картометрический метод	0.1	-
50987	649397.53	1329790.58	Картометрический метод	0.1	-
50988	649332.24	1329671.12	Картометрический метод	0.1	-
50989	649325.32	1329658.59	Картометрический метод	0.1	-
50990	649293.94	1329601.25	Картометрический метод	0.1	-
50991	649287.00	1329588.54	Картометрический метод	0.1	-
50992	649284.67	1329584.30	Картометрический метод	0.1	-
50993	649276.40	1329537.41	Картометрический метод	0.1	-

2. Сведения о характерных точках границ объекта					
Обозначение характерных точек границ	Координаты, м		Метод определения координат характерной точки	Средняя квадратическая погрешность положения характерной точки (Mt), м	Описание обозначения точки на местности (при наличии)
	X	Y			
1	2	3	4	5	6
50994	649276.18	1329457.67	Картометрический метод	0.1	-
50995	649272.69	1329448.03	Картометрический метод	0.1	-
50996	649267.86	1329442.64	Картометрический метод	0.1	-
50997	649229.75	1329475.29	Картометрический метод	0.1	-
50998	649133.12	1329419.82	Картометрический метод	0.1	-
50999	649082.35	1329453.54	Картометрический метод	0.1	-
51000	649048.13	1329510.23	Картометрический метод	0.1	-
51001	649044.52	1329518.00	Картометрический метод	0.1	-
51002	649061.42	1329573.49	Картометрический метод	0.1	-
51003	649120.23	1329644.07	Картометрический метод	0.1	-
51004	649194.34	1329804.64	Картометрический метод	0.1	-
51005	649205.95	1329916.24	Картометрический метод	0.1	-
51006	649209.07	1329956.45	Картометрический метод	0.1	-
51007	649209.38	1329965.25	Картометрический метод	0.1	-
51008	649210.66	1329983.59	Картометрический метод	0.1	-
51009	649206.98	1330010.32	Картометрический метод	0.1	-
51010	649204.85	1330016.71	Картометрический метод	0.1	-
51011	649199.47	1330017.58	Картометрический метод	0.1	-
51012	649194.71	1330016.67	Картометрический метод	0.1	-
51013	649180.10	1330022.00	Картометрический метод	0.1	-
51014	649167.64	1330022.57	Картометрический метод	0.1	-
51015	649154.74	1329992.76	Картометрический метод	0.1	-
51016	649157.68	1329985.64	Картометрический метод	0.1	-
51017	649150.11	1329976.33	Картометрический метод	0.1	-
51018	649138.94	1329968.54	Картометрический метод	0.1	-

2. Сведения о характерных точках границ объекта					
Обозначение характерных точек границ	Координаты, м		Метод определения координат характерной точки	Средняя квадратическая погрешность положения характерной точки (Mt), м	Описание обозначения точки на местности (при наличии)
	X	Y			
1	2	3	4	5	6
51019	649124.22	1329953.59	Картометрический метод	0.1	-
51020	649117.65	1329951.67	Картометрический метод	0.1	-
51021	649102.56	1329938.45	Картометрический метод	0.1	-
51022	649099.04	1329933.25	Картометрический метод	0.1	-
51023	649090.90	1329898.34	Картометрический метод	0.1	-
51024	649083.80	1329895.25	Картометрический метод	0.1	-
51025	649081.83	1329890.12	Картометрический метод	0.1	-
51026	649079.39	1329887.29	Картометрический метод	0.1	-
51027	649069.50	1329881.37	Картометрический метод	0.1	-
51028	649068.01	1329881.34	Картометрический метод	0.1	-
51029	649060.68	1329887.38	Картометрический метод	0.1	-
51030	649056.08	1329894.03	Картометрический метод	0.1	-
51031	649055.75	1329894.06	Картометрический метод	0.1	-
51032	649055.03	1329893.81	Картометрический метод	0.1	-
51033	649048.39	1329898.70	Картометрический метод	0.1	-
51034	649049.37	1329900.14	Картометрический метод	0.1	-
51035	649048.85	1329901.34	Картометрический метод	0.1	-
51036	649039.25	1329905.88	Картометрический метод	0.1	-
51037	649030.56	1329912.88	Картометрический метод	0.1	-
51038	649028.98	1329912.39	Картометрический метод	0.1	-
51039	649023.15	1329924.36	Картометрический метод	0.1	-
51040	649026.05	1329928.92	Картометрический метод	0.1	-
51041	649037.09	1329921.48	Картометрический метод	0.1	-
51042	649048.80	1329914.62	Картометрический метод	0.1	-
51043	649070.49	1329912.01	Картометрический метод	0.1	-

2. Сведения о характерных точках границ объекта					
Обозначение характерных точек границ	Координаты, м		Метод определения координат характерной точки	Средняя квадратическая погрешность положения характерной точки (Mt), м	Описание обозначения точки на местности (при наличии)
	X	Y			
1	2	3	4	5	6
51044	649079.88	1329922.79	Картометрический метод	0.1	-
51045	649089.76	1329948.59	Картометрический метод	0.1	-
51046	649089.16	1330001.75	Картометрический метод	0.1	-
51047	649087.61	1330029.98	Картометрический метод	0.1	-
51048	649088.79	1330085.19	Картометрический метод	0.1	-
51049	649093.13	1330111.71	Картометрический метод	0.1	-
51050	649095.06	1330120.22	Картометрический метод	0.1	-
51051	649099.81	1330128.14	Картометрический метод	0.1	-
51052	649096.89	1330128.28	Картометрический метод	0.1	-
51053	649103.62	1330157.94	Картометрический метод	0.1	-
51054	649110.04	1330172.94	Картометрический метод	0.1	-
51055	649143.67	1330155.54	Картометрический метод	0.1	-
50970	649240.50	1330173.94	Картометрический метод	0.1	-
51056	710592.46	1368821.34	Картометрический метод	0.1	-
51057	710083.82	1368898.56	Картометрический метод	0.1	-
51058	709709.31	1368816.32	Картометрический метод	0.1	-
51059	709596.91	1368830.93	Картометрический метод	0.1	-
51060	709502.57	1368845.41	Картометрический метод	0.1	-
51061	709479.28	1368882.18	Картометрический метод	0.1	-
51062	709366.14	1369060.81	Картометрический метод	0.1	-
51063	709362.27	1369137.71	Картометрический метод	0.1	-
51064	710252.43	1369220.91	Картометрический метод	0.1	-
51065	712210.45	1370856.08	Картометрический метод	0.1	-
51066	713365.76	1371930.07	Картометрический метод	0.1	-
51067	713552.85	1371701.90	Картометрический метод	0.1	-

2. Сведения о характерных точках границ объекта					
Обозначение характерных точек границ	Координаты, м		Метод определения координат характерной точки	Средняя квадратическая погрешность положения характерной точки (Mt), м	Описание обозначения точки на местности (при наличии)
	X	Y			
1	2	3	4	5	6
51068	713830.11	1371522.02	Картометрический метод	0.1	-
51069	713573.96	1371355.56	Картометрический метод	0.1	-
51070	713441.91	1371195.13	Картометрический метод	0.1	-
51071	713233.46	1371104.42	Картометрический метод	0.1	-
51072	713113.08	1371017.82	Картометрический метод	0.1	-
51073	713018.47	1370997.11	Картометрический метод	0.1	-
51074	712912.00	1370916.98	Картометрический метод	0.1	-
51075	712572.07	1370355.44	Картометрический метод	0.1	-
51076	712697.72	1370269.83	Картометрический метод	0.1	-
51077	712721.92	1370262.18	Картометрический метод	0.1	-
51078	712720.34	1370242.30	Картометрический метод	0.1	-
51079	712711.72	1370221.25	Картометрический метод	0.1	-
51080	712705.36	1370207.25	Картометрический метод	0.1	-
51081	712732.51	1370196.12	Картометрический метод	0.1	-
51082	712745.38	1370177.47	Картометрический метод	0.1	-
51083	712747.35	1370160.83	Картометрический метод	0.1	-
51084	712753.98	1370145.34	Картометрический метод	0.1	-
51085	712773.21	1370128.67	Картометрический метод	0.1	-
51086	712789.02	1370100.34	Картометрический метод	0.1	-
51087	712797.37	1370071.44	Картометрический метод	0.1	-
51088	712816.01	1370053.63	Картометрический метод	0.1	-
51089	712827.28	1370044.34	Картометрический метод	0.1	-
51090	712846.29	1370027.72	Картометрический метод	0.1	-
51091	712866.34	1370014.29	Картометрический метод	0.1	-
51092	712886.47	1370004.28	Картометрический метод	0.1	-

2. Сведения о характерных точках границ объекта					
Обозначение характерных точек границ	Координаты, м		Метод определения координат характерной точки	Средняя квадратическая погрешность положения характерной точки (Mt), м	Описание обозначения точки на местности (при наличии)
	X	Y			
1	2	3	4	5	6
51093	712917.29	1369988.64	Картометрический метод	0.1	-
51094	712937.77	1369971.40	Картометрический метод	0.1	-
51095	712948.75	1369964.44	Картометрический метод	0.1	-
51096	712953.15	1369964.21	Картометрический метод	0.1	-
51097	712964.83	1369966.11	Картометрический метод	0.1	-
51098	712985.24	1369972.41	Картометрический метод	0.1	-
51099	713003.88	1369974.77	Картометрический метод	0.1	-
51100	713023.80	1369971.90	Картометрический метод	0.1	-
51101	713034.28	1369968.86	Картометрический метод	0.1	-
51102	713038.76	1369954.41	Картометрический метод	0.1	-
51103	713037.69	1369944.65	Картометрический метод	0.1	-
51104	713069.46	1369927.99	Картометрический метод	0.1	-
51105	713100.24	1369929.93	Картометрический метод	0.1	-
51106	713180.55	1369936.25	Картометрический метод	0.1	-
51107	713217.13	1369917.54	Картометрический метод	0.1	-
51108	713286.79	1369921.07	Картометрический метод	0.1	-
51109	713336.84	1369935.47	Картометрический метод	0.1	-
51110	713389.14	1369938.97	Картометрический метод	0.1	-
51111	713481.45	1369970.54	Картометрический метод	0.1	-
51112	713523.17	1369970.61	Картометрический метод	0.1	-
51113	713549.09	1369973.80	Картометрический метод	0.1	-
51114	713604.35	1370065.19	Картометрический метод	0.1	-
51115	713634.70	1370052.93	Картометрический метод	0.1	-
51116	713615.65	1370028.86	Картометрический метод	0.1	-
51117	713592.20	1370003.39	Картометрический метод	0.1	-

2. Сведения о характерных точках границ объекта					
Обозначение характерных точек границ	Координаты, м		Метод определения координат характерной точки	Средняя квадратическая погрешность положения характерной точки (Mt), м	Описание обозначения точки на местности (при наличии)
	X	Y			
1	2	3	4	5	6
51118	713572.01	1369977.86	Картометрический метод	0.1	-
51119	713579.70	1369972.66	Картометрический метод	0.1	-
51120	713566.99	1369954.97	Картометрический метод	0.1	-
51121	713558.22	1369961.44	Картометрический метод	0.1	-
51122	713552.96	1369946.66	Картометрический метод	0.1	-
51123	713511.80	1369896.00	Картометрический метод	0.1	-
51124	713498.92	1369880.70	Картометрический метод	0.1	-
51125	713426.90	1369869.13	Картометрический метод	0.1	-
51126	713372.78	1369861.23	Картометрический метод	0.1	-
51127	713239.50	1369823.76	Картометрический метод	0.1	-
51128	713172.90	1369805.51	Картометрический метод	0.1	-
51129	713113.10	1369789.10	Картометрический метод	0.1	-
51130	713033.57	1369767.26	Картометрический метод	0.1	-
51131	712942.08	1369740.99	Картометрический метод	0.1	-
51132	712898.09	1369728.80	Картометрический метод	0.1	-
51133	712843.96	1369707.87	Картометрический метод	0.1	-
51134	712822.84	1369699.52	Картометрический метод	0.1	-
51135	712805.02	1369685.38	Картометрический метод	0.1	-
51136	712724.89	1369666.40	Картометрический метод	0.1	-
51137	712537.04	1369625.83	Картометрический метод	0.1	-
51138	712372.73	1369590.95	Картометрический метод	0.1	-
51139	712295.51	1369559.05	Картометрический метод	0.1	-
51140	712273.94	1369562.93	Картометрический метод	0.1	-
51141	712237.80	1369546.59	Картометрический метод	0.1	-
51142	712230.25	1369529.60	Картометрический метод	0.1	-

2. Сведения о характерных точках границ объекта					
Обозначение характерных точек границ	Координаты, м		Метод определения координат характерной точки	Средняя квадратическая погрешность положения характерной точки (Mt), м	Описание обозначения точки на местности (при наличии)
	X	Y			
1	2	3	4	5	6
51143	712087.38	1369455.39	Картометрический метод	0.1	-
51144	712020.69	1369419.23	Картометрический метод	0.1	-
51145	711948.00	1369369.23	Картометрический метод	0.1	-
51146	711876.26	1369305.08	Картометрический метод	0.1	-
51147	711755.83	1369190.71	Картометрический метод	0.1	-
51148	711687.17	1369146.10	Картометрический метод	0.1	-
51149	711604.77	1369121.11	Картометрический метод	0.1	-
51150	711552.78	1369120.62	Картометрический метод	0.1	-
51151	711445.37	1369107.87	Картометрический метод	0.1	-
51152	711414.96	1369100.03	Картометрический метод	0.1	-
51153	711404.19	1369087.87	Картометрический метод	0.1	-
51154	711200.37	1368995.65	Картометрический метод	0.1	-
51155	711179.60	1368997.53	Картометрический метод	0.1	-
51156	711122.50	1368968.59	Картометрический метод	0.1	-
51157	711088.44	1368934.55	Картометрический метод	0.1	-
51158	711024.64	1368894.03	Картометрический метод	0.1	-
51159	711004.64	1368903.21	Картометрический метод	0.1	-
51160	710938.68	1368858.91	Картометрический метод	0.1	-
51161	710932.90	1368836.47	Картометрический метод	0.1	-
51162	710852.02	1368806.95	Картометрический метод	0.1	-
51163	710718.36	1368789.04	Картометрический метод	0.1	-
51164	710596.89	1368775.53	Картометрический метод	0.1	-
51056	710592.46	1368821.34	Картометрический метод	0.1	-
51165	710721.90	1368864.21	Картометрический метод	0.1	-
51166	710721.78	1368879.22	Картометрический метод	0.1	-

2. Сведения о характерных точках границ объекта					
Обозначение характерных точек границ	Координаты, м		Метод определения координат характерной точки	Средняя квадратическая погрешность положения характерной точки (Mt), м	Описание обозначения точки на местности (при наличии)
	X	Y			
1	2	3	4	5	6
51167	710713.78	1368896.94	Картометрический метод	0.1	-
51168	710702.95	1368908.90	Картометрический метод	0.1	-
51169	710679.35	1368908.50	Картометрический метод	0.1	-
51170	710670.12	1368899.76	Картометрический метод	0.1	-
51171	710668.08	1368886.86	Картометрический метод	0.1	-
51172	710678.92	1368873.47	Картометрический метод	0.1	-
51173	710693.30	1368862.29	Картометрический метод	0.1	-
51174	710711.24	1368856.16	Картометрический метод	0.1	-
51165	710721.90	1368864.21	Картометрический метод	0.1	-
51175	710711.24	1368856.16	Картометрический метод	0.1	-
51176	710693.30	1368862.29	Картометрический метод	0.1	-
51177	710678.92	1368873.47	Картометрический метод	0.1	-
51178	710668.08	1368886.86	Картометрический метод	0.1	-
51179	710670.12	1368899.76	Картометрический метод	0.1	-
51180	710679.35	1368908.50	Картометрический метод	0.1	-
51181	710702.95	1368908.90	Картометрический метод	0.1	-
51182	710713.78	1368896.94	Картометрический метод	0.1	-
51183	710721.78	1368879.22	Картометрический метод	0.1	-
51184	710721.90	1368864.21	Картометрический метод	0.1	-
51175	710711.24	1368856.16	Картометрический метод	0.1	-
51185	702425.08	1365504.36	Картометрический метод	0.1	-
51186	702327.18	1365732.92	Картометрический метод	0.1	-
51187	702300.23	1365806.64	Картометрический метод	0.1	-
51188	702296.80	1365816.00	Картометрический метод	0.1	-
51189	703246.90	1366164.01	Картометрический метод	0.1	-

2. Сведения о характерных точках границ объекта					
Обозначение характерных точек границ	Координаты, м		Метод определения координат характерной точки	Средняя квадратическая погрешность положения характерной точки (Mt), м	Описание обозначения точки на местности (при наличии)
	X	Y			
1	2	3	4	5	6
51190	703168.51	1366442.89	Картометрический метод	0.1	-
51191	703824.58	1366693.52	Картометрический метод	0.1	-
51192	703881.80	1366460.41	Картометрический метод	0.1	-
51193	703892.99	1366418.82	Картометрический метод	0.1	-
51194	703875.85	1366387.09	Картометрический метод	0.1	-
51195	703970.68	1366404.00	Картометрический метод	0.1	-
51196	704041.50	1366435.63	Картометрический метод	0.1	-
51197	704085.00	1366375.38	Картометрический метод	0.1	-
51198	704282.91	1366428.57	Картометрический метод	0.1	-
51199	704380.77	1366454.79	Картометрический метод	0.1	-
51200	704434.42	1366466.84	Картометрический метод	0.1	-
51201	704501.67	1366474.82	Картометрический метод	0.1	-
51202	704501.18	1366476.34	Картометрический метод	0.1	-
51203	704532.12	1366475.55	Картометрический метод	0.1	-
51204	704579.74	1366475.66	Картометрический метод	0.1	-
51205	704589.38	1366475.48	Картометрический метод	0.1	-
51206	704653.39	1366474.92	Картометрический метод	0.1	-
51207	704709.72	1366474.36	Картометрический метод	0.1	-
51208	704791.14	1366455.42	Картометрический метод	0.1	-
51209	704791.20	1366455.45	Картометрический метод	0.1	-
51210	705108.02	1366381.69	Картометрический метод	0.1	-
51211	705153.92	1366369.82	Картометрический метод	0.1	-
51212	705243.19	1366346.75	Картометрический метод	0.1	-
51213	705306.16	1366324.37	Картометрический метод	0.1	-
51214	705371.09	1366301.29	Картометрический метод	0.1	-

2. Сведения о характерных точках границ объекта					
Обозначение характерных точек границ	Координаты, м		Метод определения координат характерной точки	Средняя квадратическая погрешность положения характерной точки (Mt), м	Описание обозначения точки на местности (при наличии)
	X	Y			
1	2	3	4	5	6
51215	705385.64	1366311.49	Картометрический метод	0.1	-
51216	705424.84	1366312.44	Картометрический метод	0.1	-
51217	705471.78	1366298.04	Картометрический метод	0.1	-
51218	705631.25	1366208.97	Картометрический метод	0.1	-
51219	705693.02	1366187.03	Картометрический метод	0.1	-
51220	705831.67	1366154.30	Картометрический метод	0.1	-
51221	706011.24	1366201.78	Картометрический метод	0.1	-
51222	706110.62	1366328.55	Картометрический метод	0.1	-
51223	706157.90	1366417.00	Картометрический метод	0.1	-
51224	706195.51	1366476.15	Картометрический метод	0.1	-
51225	706300.88	1366613.60	Картометрический метод	0.1	-
51226	706621.07	1366956.95	Картометрический метод	0.1	-
51227	706827.08	1367178.46	Картометрический метод	0.1	-
51228	707285.16	1367671.91	Картометрический метод	0.1	-
51229	707420.02	1367816.20	Картометрический метод	0.1	-
51230	707470.94	1367888.38	Картометрический метод	0.1	-
51231	707569.52	1367974.59	Картометрический метод	0.1	-
51232	707582.28	1368001.80	Картометрический метод	0.1	-
51233	707557.72	1368019.22	Картометрический метод	0.1	-
51234	707522.75	1368049.95	Картометрический метод	0.1	-
51235	707588.12	1368078.13	Картометрический метод	0.1	-
51236	707663.68	1368100.57	Картометрический метод	0.1	-
51237	707800.84	1368149.85	Картометрический метод	0.1	-
51238	707897.47	1368182.80	Картометрический метод	0.1	-
51239	707999.89	1368214.94	Картометрический метод	0.1	-

2. Сведения о характерных точках границ объекта					
Обозначение характерных точек границ	Координаты, м		Метод определения координат характерной точки	Средняя квадратическая погрешность положения характерной точки (Mt), м	Описание обозначения точки на местности (при наличии)
	X	Y			
1	2	3	4	5	6
51240	708113.33	1368258.04	Картометрический метод	0.1	-
51241	708162.48	1368276.72	Картометрический метод	0.1	-
51242	708194.37	1368288.66	Картометрический метод	0.1	-
51243	708221.36	1368300.15	Картометрический метод	0.1	-
51244	708269.65	1368323.60	Картометрический метод	0.1	-
51245	708310.16	1368348.69	Картометрический метод	0.1	-
51246	708298.16	1368364.76	Картометрический метод	0.1	-
51247	708314.35	1368375.34	Картометрический метод	0.1	-
51248	708336.27	1368389.39	Картометрический метод	0.1	-
51249	708345.27	1368381.45	Картометрический метод	0.1	-
51250	708380.40	1368421.52	Картометрический метод	0.1	-
51251	708433.69	1368482.32	Картометрический метод	0.1	-
51252	708479.28	1368526.70	Картометрический метод	0.1	-
51253	708510.89	1368550.93	Картометрический метод	0.1	-
51254	708570.13	1368593.02	Картометрический метод	0.1	-
51255	708790.48	1368690.74	Картометрический метод	0.1	-
51256	708878.16	1368732.14	Картометрический метод	0.1	-
51257	709003.62	1368792.03	Картометрический метод	0.1	-
51258	709043.36	1368810.90	Картометрический метод	0.1	-
51259	709094.73	1368831.42	Картометрический метод	0.1	-
51260	709139.10	1368846.87	Картометрический метод	0.1	-
51261	709202.19	1368864.99	Картометрический метод	0.1	-
51262	709239.40	1368864.23	Картометрический метод	0.1	-
51263	709285.92	1368866.02	Картометрический метод	0.1	-
51264	709331.99	1368863.19	Картометрический метод	0.1	-

2. Сведения о характерных точках границ объекта					
Обозначение характерных точек границ	Координаты, м		Метод определения координат характерной точки	Средняя квадратическая погрешность положения характерной точки (Mt), м	Описание обозначения точки на местности (при наличии)
	X	Y			
1	2	3	4	5	6
51265	709463.81	1368839.18	Картометрический метод	0.1	-
51266	709597.87	1368814.25	Картометрический метод	0.1	-
51267	709611.75	1368811.24	Картометрический метод	0.1	-
51268	709669.89	1368795.17	Картометрический метод	0.1	-
51269	709786.87	1368800.58	Картометрический метод	0.1	-
51270	709908.12	1368843.64	Картометрический метод	0.1	-
51271	709986.70	1368860.53	Картометрический метод	0.1	-
51272	710166.79	1368874.23	Картометрический метод	0.1	-
51273	710260.72	1368799.69	Картометрический метод	0.1	-
51274	710408.90	1368761.45	Картометрический метод	0.1	-
51275	710514.09	1368766.37	Картометрический метод	0.1	-
51276	710596.89	1368775.53	Картометрический метод	0.1	-
51277	710599.99	1368747.49	Картометрический метод	0.1	-
51278	710522.54	1368735.22	Картометрический метод	0.1	-
51279	710466.48	1368734.01	Картометрический метод	0.1	-
51280	710421.04	1368734.18	Картометрический метод	0.1	-
51281	710374.57	1368740.27	Картометрический метод	0.1	-
51282	710334.79	1368748.18	Картометрический метод	0.1	-
51283	710335.48	1368751.30	Картометрический метод	0.1	-
51284	710222.71	1368785.21	Картометрический метод	0.1	-
51285	710217.10	1368767.62	Картометрический метод	0.1	-
51286	710178.52	1368764.94	Картометрический метод	0.1	-
51287	710189.04	1368796.38	Картометрический метод	0.1	-
51288	710138.74	1368813.01	Картометрический метод	0.1	-
51289	710079.42	1368828.60	Картометрический метод	0.1	-

2. Сведения о характерных точках границ объекта					
Обозначение характерных точек границ	Координаты, м		Метод определения координат характерной точки	Средняя квадратическая погрешность положения характерной точки (Mt), м	Описание обозначения точки на местности (при наличии)
	X	Y			
1	2	3	4	5	6
51290	710031.40	1368833.11	Картометрический метод	0.1	-
51291	709981.89	1368829.39	Картометрический метод	0.1	-
51292	709938.75	1368818.59	Картометрический метод	0.1	-
51293	709888.94	1368802.26	Картометрический метод	0.1	-
51294	709813.45	1368777.61	Картометрический метод	0.1	-
51295	709772.00	1368772.64	Картометрический метод	0.1	-
51296	709705.63	1368771.16	Картометрический метод	0.1	-
51297	709600.46	1368779.95	Картометрический метод	0.1	-
51298	709457.92	1368812.13	Картометрический метод	0.1	-
51299	709423.28	1368819.95	Картометрический метод	0.1	-
51300	709415.45	1368821.72	Картометрический метод	0.1	-
51301	709328.70	1368838.52	Картометрический метод	0.1	-
51302	709248.32	1368826.93	Картометрический метод	0.1	-
51303	709151.16	1368811.90	Картометрический метод	0.1	-
51304	709009.65	1368760.47	Картометрический метод	0.1	-
51305	708968.67	1368742.16	Картометрический метод	0.1	-
51306	708960.44	1368738.48	Картометрический метод	0.1	-
51307	708823.78	1368677.37	Картометрический метод	0.1	-
51308	708662.34	1368600.42	Картометрический метод	0.1	-
51309	708584.75	1368563.44	Картометрический метод	0.1	-
51310	708556.51	1368544.81	Картометрический метод	0.1	-
51311	708487.93	1368499.31	Картометрический метод	0.1	-
51312	708397.41	1368401.27	Картометрический метод	0.1	-
51313	708364.78	1368364.27	Картометрический метод	0.1	-
51314	708367.98	1368361.45	Картометрический метод	0.1	-

2. Сведения о характерных точках границ объекта					
Обозначение характерных точек границ	Координаты, м		Метод определения координат характерной точки	Средняя квадратическая погрешность положения характерной точки (Mt), м	Описание обозначения точки на местности (при наличии)
	X	Y			
1	2	3	4	5	6
51315	708331.13	1368320.98	Картометрический метод	0.1	-
51316	708322.22	1368332.82	Картометрический метод	0.1	-
51317	708281.22	1368300.31	Картометрический метод	0.1	-
51318	708206.79	1368266.40	Картометрический метод	0.1	-
51319	708181.01	1368254.70	Картометрический метод	0.1	-
51320	708030.10	1368194.69	Картометрический метод	0.1	-
51321	707978.45	1368174.13	Картометрический метод	0.1	-
51322	707955.91	1368149.56	Картометрический метод	0.1	-
51323	707931.86	1368123.34	Картометрический метод	0.1	-
51324	707880.07	1368101.72	Картометрический метод	0.1	-
51325	707870.46	1368092.06	Картометрический метод	0.1	-
51326	707725.24	1367993.40	Картометрический метод	0.1	-
51327	707642.11	1367955.21	Картометрический метод	0.1	-
51328	707632.93	1367955.68	Картометрический метод	0.1	-
51329	707565.16	1367882.59	Картометрический метод	0.1	-
51330	707472.68	1367784.02	Картометрический метод	0.1	-
51331	707376.43	1367681.44	Картометрический метод	0.1	-
51332	707322.18	1367623.63	Картометрический метод	0.1	-
51333	707276.15	1367574.23	Картометрический метод	0.1	-
51334	707173.04	1367463.62	Картометрический метод	0.1	-
51335	706869.87	1367138.55	Картометрический метод	0.1	-
51336	706663.47	1366917.38	Картометрический метод	0.1	-
51337	706343.76	1366574.29	Картометрический метод	0.1	-
51338	706219.87	1366432.48	Картометрический метод	0.1	-
51339	706171.38	1366379.49	Картометрический метод	0.1	-

2. Сведения о характерных точках границ объекта					
Обозначение характерных точек границ	Координаты, м		Метод определения координат характерной точки	Средняя квадратическая погрешность положения характерной точки (Mt), м	Описание обозначения точки на местности (при наличии)
	X	Y			
1	2	3	4	5	6
51340	706131.81	1366321.22	Картометрический метод	0.1	-
51341	706033.83	1366175.98	Картометрический метод	0.1	-
51342	705988.50	1366147.14	Картометрический метод	0.1	-
51343	705945.46	1366119.77	Картометрический метод	0.1	-
51344	705832.68	1366053.39	Картометрический метод	0.1	-
51345	705772.13	1366074.58	Картометрический метод	0.1	-
51346	705731.38	1366091.11	Картометрический метод	0.1	-
51347	705664.54	1366111.28	Картометрический метод	0.1	-
51348	705634.03	1366121.06	Картометрический метод	0.1	-
51349	705308.47	1366224.39	Картометрический метод	0.1	-
51350	705292.76	1366224.30	Картометрический метод	0.1	-
51351	705247.19	1366219.52	Картометрический метод	0.1	-
51352	705191.20	1366261.47	Картометрический метод	0.1	-
51353	705010.18	1366291.48	Картометрический метод	0.1	-
51354	704925.20	1366293.57	Картометрический метод	0.1	-
51355	704880.46	1366294.67	Картометрический метод	0.1	-
51356	704810.18	1366289.12	Картометрический метод	0.1	-
51357	704759.79	1366285.14	Картометрический метод	0.1	-
51358	704585.01	1366274.34	Картометрический метод	0.1	-
51359	704398.83	1366271.29	Картометрический метод	0.1	-
51360	704329.04	1366270.15	Картометрический метод	0.1	-
51361	704147.51	1366195.66	Картометрический метод	0.1	-
51362	704101.59	1366179.76	Картометрический метод	0.1	-
51363	703902.72	1366111.40	Картометрический метод	0.1	-
51364	703856.50	1366095.49	Картометрический метод	0.1	-

2. Сведения о характерных точках границ объекта					
Обозначение характерных точек границ	Координаты, м		Метод определения координат характерной точки	Средняя квадратическая погрешность положения характерной точки (Mt), м	Описание обозначения точки на местности (при наличии)
	X	Y			
1	2	3	4	5	6
51365	703550.78	1366022.11	Картометрический метод	0.1	-
51366	703028.24	1365802.94	Картометрический метод	0.1	-
51367	702963.09	1365776.46	Картометрический метод	0.1	-
51368	702924.32	1365760.68	Картометрический метод	0.1	-
51369	702698.77	1365505.64	Картометрический метод	0.1	-
51370	702534.92	1365489.36	Картометрический метод	0.1	-
51185	702425.08	1365504.36	Картометрический метод	0.1	-
51371	707738.52	1368034.22	Картометрический метод	0.1	-
51372	707732.14	1368046.94	Картометрический метод	0.1	-
51373	707710.67	1368039.52	Картометрический метод	0.1	-
51374	707698.00	1368025.84	Картометрический метод	0.1	-
51375	707704.87	1368014.97	Картометрический метод	0.1	-
51371	707738.52	1368034.22	Картометрический метод	0.1	-
51376	707704.87	1368014.97	Картометрический метод	0.1	-
51377	707698.00	1368025.84	Картометрический метод	0.1	-
51378	707710.67	1368039.52	Картометрический метод	0.1	-
51379	707732.14	1368046.94	Картометрический метод	0.1	-
51380	707738.52	1368034.22	Картометрический метод	0.1	-
51376	707704.87	1368014.97	Картометрический метод	0.1	-
51381	694738.22	1356188.00	Картометрический метод	0.1	-
51382	694793.76	1356157.84	Картометрический метод	0.1	-
51383	694838.06	1356145.78	Картометрический метод	0.1	-
51384	694925.15	1356126.08	Картометрический метод	0.1	-
51385	694952.89	1356108.01	Картометрический метод	0.1	-
51386	694964.87	1356081.70	Картометрический метод	0.1	-

2. Сведения о характерных точках границ объекта					
Обозначение характерных точек границ	Координаты, м		Метод определения координат характерной точки	Средняя квадратическая погрешность положения характерной точки (Mt), м	Описание обозначения точки на местности (при наличии)
	X	Y			
1	2	3	4	5	6
51387	694964.77	1356024.61	Картометрический метод	0.1	-
51388	694936.74	1355977.42	Картометрический метод	0.1	-
51389	695030.04	1355893.95	Картометрический метод	0.1	-
51390	695154.89	1355718.49	Картометрический метод	0.1	-
51391	695270.26	1355725.54	Картометрический метод	0.1	-
51392	695652.01	1355816.57	Картометрический метод	0.1	-
51393	695669.39	1355807.39	Картометрический метод	0.1	-
51394	695721.67	1355778.30	Картометрический метод	0.1	-
51395	695736.41	1355770.51	Картометрический метод	0.1	-
51396	695739.06	1355763.05	Картометрический метод	0.1	-
51397	695736.02	1355756.24	Картометрический метод	0.1	-
51398	695726.23	1355738.26	Картометрический метод	0.1	-
51399	695736.75	1355732.09	Картометрический метод	0.1	-
51400	695744.80	1355731.93	Картометрический метод	0.1	-
51401	695750.62	1355729.26	Картометрический метод	0.1	-
51402	695766.58	1355761.93	Картометрический метод	0.1	-
51403	695773.23	1355758.46	Картометрический метод	0.1	-
51404	695796.14	1355801.11	Картометрический метод	0.1	-
51405	695875.90	1355760.88	Картометрический метод	0.1	-
51406	695847.02	1355751.89	Картометрический метод	0.1	-
51407	696234.15	1355649.72	Картометрический метод	0.1	-
51408	696199.88	1355393.00	Картометрический метод	0.1	-
51409	696180.50	1355189.07	Картометрический метод	0.1	-
51410	696528.70	1355096.81	Картометрический метод	0.1	-
51411	696530.03	1355075.25	Картометрический метод	0.1	-

2. Сведения о характерных точках границ объекта					
Обозначение характерных точек границ	Координаты, м		Метод определения координат характерной точки	Средняя квадратическая погрешность положения характерной точки (Mt), м	Описание обозначения точки на местности (при наличии)
	X	Y			
1	2	3	4	5	6
51412	696649.19	1354530.01	Картометрический метод	0.1	-
51413	695644.38	1354150.22	Картометрический метод	0.1	-
51414	695511.55	1354161.18	Картометрический метод	0.1	-
51415	695366.46	1354518.15	Картометрический метод	0.1	-
51416	695158.11	1354640.34	Картометрический метод	0.1	-
51417	695084.01	1354693.97	Картометрический метод	0.1	-
51418	695099.39	1354709.68	Картометрический метод	0.1	-
51419	695118.81	1354746.54	Картометрический метод	0.1	-
51420	695124.20	1354764.15	Картометрический метод	0.1	-
51421	695143.78	1354829.44	Картометрический метод	0.1	-
51422	695156.25	1354875.86	Картометрический метод	0.1	-
51423	695246.40	1355214.41	Картометрический метод	0.1	-
51424	695290.13	1355384.46	Картометрический метод	0.1	-
51425	695295.21	1355395.35	Картометрический метод	0.1	-
51426	695302.02	1355418.02	Картометрический метод	0.1	-
51427	695309.72	1355435.88	Картометрический метод	0.1	-
51428	695320.41	1355452.07	Картометрический метод	0.1	-
51429	695335.14	1355470.01	Картометрический метод	0.1	-
51430	695392.96	1355525.92	Картометрический метод	0.1	-
51431	695453.72	1355603.90	Картометрический метод	0.1	-
51432	695469.69	1355625.68	Картометрический метод	0.1	-
51433	695485.84	1355654.64	Картометрический метод	0.1	-
51434	695474.47	1355661.66	Картометрический метод	0.1	-
51435	695456.47	1355631.66	Картометрический метод	0.1	-
51436	695403.46	1355561.90	Картометрический метод	0.1	-

2. Сведения о характерных точках границ объекта					
Обозначение характерных точек границ	Координаты, м		Метод определения координат характерной точки	Средняя квадратическая погрешность положения характерной точки (Mt), м	Описание обозначения точки на местности (при наличии)
	X	Y			
1	2	3	4	5	6
51437	695370.83	1355526.09	Картометрический метод	0.1	-
51438	695364.93	1355520.15	Картометрический метод	0.1	-
51439	695356.32	1355508.22	Картометрический метод	0.1	-
51440	695351.34	1355507.02	Картометрический метод	0.1	-
51441	695318.26	1355473.05	Картометрический метод	0.1	-
51442	695302.35	1355455.89	Картометрический метод	0.1	-
51443	695294.85	1355439.50	Картометрический метод	0.1	-
51444	695280.42	1355400.94	Картометрический метод	0.1	-
51445	695266.09	1355354.93	Картометрический метод	0.1	-
51446	695194.83	1355088.42	Картометрический метод	0.1	-
51447	695137.10	1354870.06	Картометрический метод	0.1	-
51448	695108.76	1354765.66	Картометрический метод	0.1	-
51449	695099.36	1354742.92	Картометрический метод	0.1	-
51450	694974.11	1354765.30	Картометрический метод	0.1	-
51451	694786.31	1354837.64	Картометрический метод	0.1	-
51452	694700.74	1355034.07	Картометрический метод	0.1	-
51453	694807.53	1355058.98	Картометрический метод	0.1	-
51454	694817.94	1355156.35	Картометрический метод	0.1	-
51455	694562.69	1355275.65	Картометрический метод	0.1	-
51456	694361.33	1355438.43	Картометрический метод	0.1	-
51457	694120.12	1355494.77	Картометрический метод	0.1	-
51458	694114.67	1355510.23	Картометрический метод	0.1	-
51459	694104.29	1355607.39	Картометрический метод	0.1	-
51460	694172.81	1355674.18	Картометрический метод	0.1	-
51461	694155.37	1355693.02	Картометрический метод	0.1	-

2. Сведения о характерных точках границ объекта					
Обозначение характерных точек границ	Координаты, м		Метод определения координат характерной точки	Средняя квадратическая погрешность положения характерной точки (Mt), м	Описание обозначения точки на местности (при наличии)
	X	Y			
1	2	3	4	5	6
51462	694097.00	1355640.78	Картометрический метод	0.1	-
51463	694048.35	1355698.99	Картометрический метод	0.1	-
51464	694010.77	1355805.94	Картометрический метод	0.1	-
51465	694275.44	1355939.71	Картометрический метод	0.1	-
51466	694345.80	1355972.82	Картометрический метод	0.1	-
51467	694419.09	1355978.34	Картометрический метод	0.1	-
51468	694479.59	1356032.97	Картометрический метод	0.1	-
51469	694555.54	1356082.41	Картометрический метод	0.1	-
51470	694607.44	1356132.65	Картометрический метод	0.1	-
51471	694659.38	1356191.89	Картометрический метод	0.1	-
51472	694688.66	1356195.60	Картометрический метод	0.1	-
51381	694738.22	1356188.00	Картометрический метод	0.1	-
51473	694999.85	1355018.13	Картометрический метод	0.1	-
51474	694990.23	1355019.81	Картометрический метод	0.1	-
51475	694976.60	1355011.49	Картометрический метод	0.1	-
51476	694988.82	1355004.35	Картометрический метод	0.1	-
51477	694991.87	1355002.85	Картометрический метод	0.1	-
51473	694999.85	1355018.13	Картометрический метод	0.1	-
51478	695033.99	1355003.67	Картометрический метод	0.1	-
51479	695015.96	1355013.25	Картометрический метод	0.1	-
51480	695006.23	1354996.04	Картометрический метод	0.1	-
51481	695024.56	1354986.90	Картометрический метод	0.1	-
51478	695033.99	1355003.67	Картометрический метод	0.1	-
51482	694991.87	1355002.85	Картометрический метод	0.1	-
51483	694988.82	1355004.35	Картометрический метод	0.1	-

2. Сведения о характерных точках границ объекта					
Обозначение характерных точек границ	Координаты, м		Метод определения координат характерной точки	Средняя квадратическая погрешность положения характерной точки (Mt), м	Описание обозначения точки на местности (при наличии)
	X	Y			
1	2	3	4	5	6
51484	694976.60	1355011.49	Картометрический метод	0.1	-
51485	694990.23	1355019.81	Картометрический метод	0.1	-
51486	694999.85	1355018.13	Картометрический метод	0.1	-
51482	694991.87	1355002.85	Картометрический метод	0.1	-
51487	695024.56	1354986.90	Картометрический метод	0.1	-
51488	695006.23	1354996.04	Картометрический метод	0.1	-
51489	695015.96	1355013.25	Картометрический метод	0.1	-
51490	695033.99	1355003.67	Картометрический метод	0.1	-
51487	695024.56	1354986.90	Картометрический метод	0.1	-
51491	692050.74	1360284.75	Картометрический метод	0.1	-
51492	692033.45	1360316.77	Картометрический метод	0.1	-
51493	692088.37	1360347.00	Картометрический метод	0.1	-
51494	692105.90	1360314.53	Картометрический метод	0.1	-
51491	692050.74	1360284.75	Картометрический метод	0.1	-
51495	693009.18	1327936.13	Картометрический метод	0.1	-
51496	693003.56	1327960.14	Картометрический метод	0.1	-
51497	693004.45	1328009.59	Картометрический метод	0.1	-
51498	692994.51	1328035.82	Картометрический метод	0.1	-
51499	692984.56	1328062.04	Картометрический метод	0.1	-
51500	692981.60	1328068.38	Картометрический метод	0.1	-
51501	692962.66	1328103.49	Картометрический метод	0.1	-
51502	692996.44	1328120.20	Картометрический метод	0.1	-
51503	693061.02	1327962.21	Картометрический метод	0.1	-
51495	693009.18	1327936.13	Картометрический метод	0.1	-
51504	694416.42	1354245.80	Картометрический метод	0.1	-

2. Сведения о характерных точках границ объекта					
Обозначение характерных точек границ	Координаты, м		Метод определения координат характерной точки	Средняя квадратическая погрешность положения характерной точки (Mt), м	Описание обозначения точки на местности (при наличии)
	X	Y			
1	2	3	4	5	6
51505	694378.17	1354258.02	Картометрический метод	0.1	-
51506	694393.25	1354310.45	Картометрический метод	0.1	-
51507	694451.04	1354293.49	Картометрический метод	0.1	-
51508	694459.08	1354279.71	Картометрический метод	0.1	-
51509	694434.59	1354245.14	Картометрический метод	0.1	-
51510	694431.30	1354238.07	Картометрический метод	0.1	-
51504	694416.42	1354245.80	Картометрический метод	0.1	-
51511	689779.86	1324606.10	Картометрический метод	0.1	-
51512	689747.42	1324815.54	Картометрический метод	0.1	-
51513	689745.01	1324875.26	Картометрический метод	0.1	-
51514	689653.77	1325120.14	Картометрический метод	0.1	-
51515	689648.80	1325166.63	Картометрический метод	0.1	-
51516	689595.75	1325249.04	Картометрический метод	0.1	-
51517	689789.48	1325661.09	Картометрический метод	0.1	-
51518	689935.21	1325952.23	Картометрический метод	0.1	-
51519	689985.03	1326008.38	Картометрический метод	0.1	-
51520	690109.16	1325947.04	Картометрический метод	0.1	-
51521	690069.61	1325848.88	Картометрический метод	0.1	-
51522	690038.14	1325756.16	Картометрический метод	0.1	-
51523	690029.74	1325715.57	Картометрический метод	0.1	-
51524	690030.63	1325651.89	Картометрический метод	0.1	-
51525	690033.61	1325585.03	Картометрический метод	0.1	-
51526	690040.37	1325541.04	Картометрический метод	0.1	-
51527	690054.97	1325478.47	Картометрический метод	0.1	-
51528	690089.04	1325363.88	Картометрический метод	0.1	-

2. Сведения о характерных точках границ объекта					
Обозначение характерных точек границ	Координаты, м		Метод определения координат характерной точки	Средняя квадратическая погрешность положения характерной точки (Mt), м	Описание обозначения точки на местности (при наличии)
	X	Y			
1	2	3	4	5	6
51529	690119.48	1325278.42	Картометрический метод	0.1	-
51530	690143.41	1325192.10	Картометрический метод	0.1	-
51531	690160.83	1325104.91	Картометрический метод	0.1	-
51532	690185.83	1324949.72	Картометрический метод	0.1	-
51533	690208.03	1324626.08	Картометрический метод	0.1	-
51534	689982.56	1324597.14	Картометрический метод	0.1	-
51535	689787.54	1324586.69	Картометрический метод	0.1	-
51511	689779.86	1324606.10	Картометрический метод	0.1	-
51536	690233.43	1324954.55	Картометрический метод	0.1	-
51537	690209.76	1325110.53	Картометрический метод	0.1	-
51538	690191.39	1325204.75	Картометрический метод	0.1	-
51539	690165.56	1325289.06	Картометрический метод	0.1	-
51540	690130.50	1325375.66	Картометрический метод	0.1	-
51541	690089.81	1325492.63	Картометрический метод	0.1	-
51542	690070.88	1325547.91	Картометрический метод	0.1	-
51543	690064.80	1325591.27	Картометрический метод	0.1	-
51544	690058.26	1325650.56	Картометрический метод	0.1	-
51545	690062.43	1325716.01	Картометрический метод	0.1	-
51546	690073.61	1325752.14	Картометрический метод	0.1	-
51547	690097.55	1325835.50	Картометрический метод	0.1	-
51548	690115.94	1325890.07	Картометрический метод	0.1	-
51549	690127.76	1325927.27	Картометрический метод	0.1	-
51550	690160.27	1326008.15	Картометрический метод	0.1	-
51551	690185.55	1326051.28	Картометрический метод	0.1	-
51552	690191.65	1326061.66	Картометрический метод	0.1	-

2. Сведения о характерных точках границ объекта					
Обозначение характерных точек границ	Координаты, м		Метод определения координат характерной точки	Средняя квадратическая погрешность положения характерной точки (Mt), м	Описание обозначения точки на местности (при наличии)
	X	Y			
1	2	3	4	5	6
51553	690202.81	1326078.57	Картометрический метод	0.1	-
51554	690211.28	1326089.06	Картометрический метод	0.1	-
51555	690226.85	1326107.68	Картометрический метод	0.1	-
51556	690243.62	1326126.06	Картометрический метод	0.1	-
51557	690261.49	1326146.46	Картометрический метод	0.1	-
51558	690290.74	1326170.06	Картометрический метод	0.1	-
51559	690326.79	1326197.31	Картометрический метод	0.1	-
51560	690358.96	1326076.12	Картометрический метод	0.1	-
51561	690145.00	1325838.41	Картометрический метод	0.1	-
51562	690132.12	1325756.62	Картометрический метод	0.1	-
51563	690115.39	1325691.35	Картометрический метод	0.1	-
51564	690113.71	1325626.46	Картометрический метод	0.1	-
51565	690118.26	1325580.06	Картометрический метод	0.1	-
51566	690137.97	1325524.07	Картометрический метод	0.1	-
51567	690152.57	1325474.59	Картометрический метод	0.1	-
51568	690150.13	1325437.97	Картометрический метод	0.1	-
51569	690147.50	1325346.51	Картометрический метод	0.1	-
51570	690254.58	1325356.54	Картометрический метод	0.1	-
51571	690258.13	1325354.46	Картометрический метод	0.1	-
51572	690260.31	1325352.21	Картометрический метод	0.1	-
51573	690261.02	1325349.70	Картометрический метод	0.1	-
51574	690259.22	1325346.48	Картометрический метод	0.1	-
51575	690257.17	1325344.52	Картометрический метод	0.1	-
51576	690253.83	1325343.57	Картометрический метод	0.1	-
51577	690250.94	1325341.58	Картометрический метод	0.1	-

2. Сведения о характерных точках границ объекта					
Обозначение характерных точек границ	Координаты, м		Метод определения координат характерной точки	Средняя квадратическая погрешность положения характерной точки (Mt), м	Описание обозначения точки на местности (при наличии)
	X	Y			
1	2	3	4	5	6
51578	690248.93	1325338.56	Картометрический метод	0.1	-
51579	690247.54	1325335.57	Картометрический метод	0.1	-
51580	690245.69	1325327.28	Картометрический метод	0.1	-
51581	690243.00	1325305.25	Картометрический метод	0.1	-
51582	690242.75	1325272.75	Картометрический метод	0.1	-
51583	690243.96	1325267.73	Картометрический метод	0.1	-
51584	690250.49	1325261.18	Картометрический метод	0.1	-
51585	690261.09	1325252.65	Картометрический метод	0.1	-
51586	690271.10	1325242.41	Картометрический метод	0.1	-
51587	690274.33	1325233.65	Картометрический метод	0.1	-
51588	690274.91	1325228.39	Картометрический метод	0.1	-
51589	690275.92	1325222.93	Картометрический метод	0.1	-
51590	690279.23	1325218.40	Картометрический метод	0.1	-
51591	690284.60	1325215.19	Картометрический метод	0.1	-
51592	690287.84	1325212.76	Картометрический метод	0.1	-
51593	690297.50	1325200.19	Картометрический метод	0.1	-
51594	690303.90	1325191.10	Картометрический метод	0.1	-
51595	690306.21	1325184.63	Картометрический метод	0.1	-
51596	690305.61	1325176.81	Картометрический метод	0.1	-
51597	690303.71	1325170.00	Картометрический метод	0.1	-
51598	690294.67	1325155.79	Картометрический метод	0.1	-
51599	690285.23	1325140.94	Картометрический метод	0.1	-
51600	690283.04	1325136.65	Картометрический метод	0.1	-
51601	690281.29	1325131.95	Картометрический метод	0.1	-
51602	690281.42	1325127.74	Картометрический метод	0.1	-

2. Сведения о характерных точках границ объекта					
Обозначение характерных точек границ	Координаты, м		Метод определения координат характерной точки	Средняя квадратическая погрешность положения характерной точки (Mt), м	Описание обозначения точки на местности (при наличии)
	X	Y			
1	2	3	4	5	6
51603	690280.07	1325123.69	Картометрический метод	0.1	-
51604	690277.26	1325119.17	Картометрический метод	0.1	-
51605	690271.21	1325110.54	Картометрический метод	0.1	-
51606	690269.57	1325102.26	Картометрический метод	0.1	-
51607	690267.08	1325073.70	Картометрический метод	0.1	-
51608	690267.38	1325064.21	Картометрический метод	0.1	-
51609	690269.01	1325045.91	Картометрический метод	0.1	-
51610	690270.72	1325018.11	Картометрический метод	0.1	-
51611	690271.01	1325008.62	Картометрический метод	0.1	-
51612	690269.46	1325004.35	Картометрический метод	0.1	-
51613	690267.02	1325001.32	Картометрический метод	0.1	-
51614	690262.69	1324998.45	Картометрический метод	0.1	-
51615	690248.66	1324988.72	Картометрический метод	0.1	-
51616	690244.60	1324986.28	Картометрический метод	0.1	-
51617	690242.01	1324984.72	Картометрический метод	0.1	-
51618	690243.64	1324973.80	Картометрический метод	0.1	-
51619	690245.08	1324954.85	Картометрический метод	0.1	-
51620	690244.65	1324948.09	Картометрический метод	0.1	-
51621	690243.54	1324943.41	Картометрический метод	0.1	-
51622	690274.84	1324637.18	Картометрический метод	0.1	-
51623	690263.92	1324635.36	Картометрический метод	0.1	-
51536	690233.43	1324954.55	Картометрический метод	0.1	-
51624	689255.64	1325339.96	Картометрический метод	0.1	-
51625	688483.21	1325596.26	Картометрический метод	0.1	-
51626	688508.37	1325540.14	Картометрический метод	0.1	-

2. Сведения о характерных точках границ объекта					
Обозначение характерных точек границ	Координаты, м		Метод определения координат характерной точки	Средняя квадратическая погрешность положения характерной точки (Mt), м	Описание обозначения точки на местности (при наличии)
	X	Y			
1	2	3	4	5	6
51627	688297.52	1325484.22	Картометрический метод	0.1	-
51628	688271.78	1325548.57	Картометрический метод	0.1	-
51629	688356.86	1325584.60	Картометрический метод	0.1	-
51630	688416.03	1325602.89	Картометрический метод	0.1	-
51631	688453.93	1325604.54	Картометрический метод	0.1	-
51632	688414.50	1325749.09	Картометрический метод	0.1	-
51633	688375.50	1325840.55	Картометрический метод	0.1	-
51634	688315.47	1325923.50	Картометрический метод	0.1	-
51635	688261.65	1325968.43	Картометрический метод	0.1	-
51636	688196.97	1325975.92	Картометрический метод	0.1	-
51637	687999.86	1325874.12	Картометрический метод	0.1	-
51638	687956.74	1325884.97	Картометрический метод	0.1	-
51639	687898.25	1325939.82	Картометрический метод	0.1	-
51640	687428.79	1325841.70	Картометрический метод	0.1	-
51641	687305.58	1326017.78	Картометрический метод	0.1	-
51642	687406.67	1326026.55	Картометрический метод	0.1	-
51643	687477.10	1325927.13	Картометрический метод	0.1	-
51644	687852.40	1326010.51	Картометрический метод	0.1	-
51645	688111.61	1326048.71	Картометрический метод	0.1	-
51646	688331.95	1326108.96	Картометрический метод	0.1	-
51647	688458.03	1326120.26	Картометрический метод	0.1	-
51648	688431.90	1326680.40	Картометрический метод	0.1	-
51649	689044.66	1326917.72	Картометрический метод	0.1	-
51650	689131.95	1326001.26	Картометрический метод	0.1	-
51651	689121.56	1325955.68	Картометрический метод	0.1	-

2. Сведения о характерных точках границ объекта					
Обозначение характерных точек границ	Координаты, м		Метод определения координат характерной точки	Средняя квадратическая погрешность положения характерной точки (Mt), м	Описание обозначения точки на местности (при наличии)
	X	Y			
1	2	3	4	5	6
51652	689080.72	1325827.34	Картометрический метод	0.1	-
51653	689219.84	1325780.82	Картометрический метод	0.1	-
51654	689226.19	1325778.69	Картометрический метод	0.1	-
51655	689248.38	1325771.26	Картометрический метод	0.1	-
51656	689457.96	1325701.02	Картометрический метод	0.1	-
51657	689610.64	1325650.09	Картометрический метод	0.1	-
51658	689649.98	1325709.43	Картометрический метод	0.1	-
51659	689789.48	1325661.09	Картометрический метод	0.1	-
51660	689595.75	1325249.04	Картометрический метод	0.1	-
51624	689255.64	1325339.96	Картометрический метод	0.1	-
51661	689129.57	1325996.98	Картометрический метод	0.1	-
51662	689059.29	1326011.16	Картометрический метод	0.1	-
51663	689052.78	1325979.44	Картометрический метод	0.1	-
51664	689051.08	1325969.01	Картометрический метод	0.1	-
51665	689084.86	1325964.46	Картометрический метод	0.1	-
51666	689112.47	1325959.12	Картометрический метод	0.1	-
51667	689120.45	1325957.76	Картометрический метод	0.1	-
51668	689121.68	1325965.27	Картометрический метод	0.1	-
51661	689129.57	1325996.98	Картометрический метод	0.1	-
51669	689023.62	1326101.94	Картометрический метод	0.1	-
51670	688982.98	1326120.56	Картометрический метод	0.1	-
51671	688966.29	1326082.27	Картометрический метод	0.1	-
51672	688958.40	1326060.48	Картометрический метод	0.1	-
51673	688937.12	1326013.31	Картометрический метод	0.1	-
51674	688939.79	1326011.94	Картометрический метод	0.1	-

2. Сведения о характерных точках границ объекта					
Обозначение характерных точек границ	Координаты, м		Метод определения координат характерной точки	Средняя квадратическая погрешность положения характерной точки (Mt), м	Описание обозначения точки на местности (при наличии)
	X	Y			
1	2	3	4	5	6
51675	688961.07	1326059.12	Картометрический метод	0.1	-
51676	688968.79	1326058.97	Картометрический метод	0.1	-
51677	688980.94	1326053.24	Картометрический метод	0.1	-
51678	688989.75	1326069.78	Картометрический метод	0.1	-
51679	689002.97	1326062.74	Картометрический метод	0.1	-
51680	689006.74	1326063.79	Картометрический метод	0.1	-
51669	689023.62	1326101.94	Картометрический метод	0.1	-
51681	688889.31	1325894.59	Картометрический метод	0.1	-
51682	688898.20	1325894.07	Картометрический метод	0.1	-
51683	688906.06	1325896.51	Картометрический метод	0.1	-
51684	688900.30	1325941.77	Картометрический метод	0.1	-
51685	688898.48	1325963.99	Картометрический метод	0.1	-
51686	688904.24	1326000.19	Картометрический метод	0.1	-
51687	688906.34	1326007.75	Картометрический метод	0.1	-
51688	688959.82	1326087.93	Картометрический метод	0.1	-
51689	688933.80	1326103.71	Картометрический метод	0.1	-
51690	688939.05	1326117.87	Картометрический метод	0.1	-
51691	688934.64	1326119.95	Картометрический метод	0.1	-
51692	688948.84	1326148.69	Картометрический метод	0.1	-
51693	688921.84	1326161.78	Картометрический метод	0.1	-
51694	688914.26	1326142.37	Картометрический метод	0.1	-
51695	688916.14	1326141.15	Картометрический метод	0.1	-
51696	688911.71	1326127.87	Картометрический метод	0.1	-
51697	688876.88	1326140.08	Картометрический метод	0.1	-
51698	688877.21	1326142.58	Картометрический метод	0.1	-

2. Сведения о характерных точках границ объекта					
Обозначение характерных точек границ	Координаты, м		Метод определения координат характерной точки	Средняя квадратическая погрешность положения характерной точки (Mt), м	Описание обозначения точки на местности (при наличии)
	X	Y			
1	2	3	4	5	6
51699	688872.86	1326147.73	Картометрический метод	0.1	-
51700	688859.03	1326152.60	Картометрический метод	0.1	-
51701	688855.56	1326152.05	Картометрический метод	0.1	-
51702	688848.91	1326132.52	Картометрический метод	0.1	-
51703	688859.67	1326128.38	Картометрический метод	0.1	-
51704	688855.31	1326123.48	Картометрический метод	0.1	-
51705	688826.10	1326130.74	Картометрический метод	0.1	-
51706	688816.31	1326137.08	Картометрический метод	0.1	-
51707	688806.96	1326138.20	Картометрический метод	0.1	-
51708	688801.93	1326136.38	Картометрический метод	0.1	-
51709	688782.66	1326146.24	Картометрический метод	0.1	-
51710	688774.39	1326149.47	Картометрический метод	0.1	-
51711	688763.29	1326145.61	Картометрический метод	0.1	-
51712	688751.35	1326139.87	Картометрический метод	0.1	-
51713	688732.54	1326124.55	Картометрический метод	0.1	-
51714	688711.48	1326087.04	Картометрический метод	0.1	-
51715	688701.65	1326051.20	Картометрический метод	0.1	-
51716	688704.00	1326024.78	Картометрический метод	0.1	-
51717	688702.55	1326019.92	Картометрический метод	0.1	-
51718	688702.56	1326016.01	Картометрический метод	0.1	-
51719	688712.25	1325976.41	Картометрический метод	0.1	-
51720	688718.09	1325966.35	Картометрический метод	0.1	-
51721	688675.13	1325961.35	Картометрический метод	0.1	-
51722	688680.03	1325920.64	Картометрический метод	0.1	-
51723	688615.93	1325861.21	Картометрический метод	0.1	-

2. Сведения о характерных точках границ объекта					
Обозначение характерных точек границ	Координаты, м		Метод определения координат характерной точки	Средняя квадратическая погрешность положения характерной точки (Mt), м	Описание обозначения точки на местности (при наличии)
	X	Y			
1	2	3	4	5	6
51724	688585.35	1325896.80	Картометрический метод	0.1	-
51725	688517.16	1325834.74	Картометрический метод	0.1	-
51726	688535.76	1325810.61	Картометрический метод	0.1	-
51727	688574.45	1325845.48	Картометрический метод	0.1	-
51728	688606.38	1325811.72	Картометрический метод	0.1	-
51729	688638.27	1325840.36	Картометрический метод	0.1	-
51730	688693.10	1325787.74	Картометрический метод	0.1	-
51731	688778.68	1325866.89	Картометрический метод	0.1	-
51732	688826.99	1325846.09	Картометрический метод	0.1	-
51733	688828.14	1325843.74	Картометрический метод	0.1	-
51734	688837.34	1325839.09	Картометрический метод	0.1	-
51735	688838.45	1325841.32	Картометрический метод	0.1	-
51736	688842.35	1325840.29	Картометрический метод	0.1	-
51737	688844.54	1325845.37	Картометрический метод	0.1	-
51738	688847.00	1325845.22	Картометрический метод	0.1	-
51739	688850.58	1325856.86	Картометрический метод	0.1	-
51740	688818.90	1325866.34	Картометрический метод	0.1	-
51741	688817.61	1325881.45	Картометрический метод	0.1	-
51742	688817.23	1325883.93	Картометрический метод	0.1	-
51743	688815.80	1325896.12	Картометрический метод	0.1	-
51744	688815.22	1325903.12	Картометрический метод	0.1	-
51745	688807.03	1325930.60	Картометрический метод	0.1	-
51746	688853.52	1325936.17	Картометрический метод	0.1	-
51747	688858.45	1325933.13	Картометрический метод	0.1	-
51748	688860.53	1325921.85	Картометрический метод	0.1	-

2. Сведения о характерных точках границ объекта					
Обозначение характерных точек границ	Координаты, м		Метод определения координат характерной точки	Средняя квадратическая погрешность положения характерной точки (Mt), м	Описание обозначения точки на местности (при наличии)
	X	Y			
1	2	3	4	5	6
51749	688860.58	1325919.63	Картометрический метод	0.1	-
51750	688863.90	1325918.77	Картометрический метод	0.1	-
51681	688889.31	1325894.59	Картометрический метод	0.1	-
51751	689121.68	1325965.27	Картометрический метод	0.1	-
51752	689120.45	1325957.76	Картометрический метод	0.1	-
51753	689112.47	1325959.12	Картометрический метод	0.1	-
51754	689084.86	1325964.46	Картометрический метод	0.1	-
51755	689051.08	1325969.01	Картометрический метод	0.1	-
51756	689052.78	1325979.44	Картометрический метод	0.1	-
51757	689059.29	1326011.16	Картометрический метод	0.1	-
51758	689129.57	1325996.98	Картометрический метод	0.1	-
51751	689121.68	1325965.27	Картометрический метод	0.1	-
51759	689006.74	1326063.79	Картометрический метод	0.1	-
51760	689002.97	1326062.74	Картометрический метод	0.1	-
51761	688989.75	1326069.78	Картометрический метод	0.1	-
51762	688980.94	1326053.24	Картометрический метод	0.1	-
51763	688968.79	1326058.97	Картометрический метод	0.1	-
51764	688961.07	1326059.12	Картометрический метод	0.1	-
51765	688939.79	1326011.94	Картометрический метод	0.1	-
51766	688937.12	1326013.31	Картометрический метод	0.1	-
51767	688958.40	1326060.48	Картометрический метод	0.1	-
51768	688966.29	1326082.27	Картометрический метод	0.1	-
51769	688982.98	1326120.56	Картометрический метод	0.1	-
51770	689023.62	1326101.94	Картометрический метод	0.1	-
51759	689006.74	1326063.79	Картометрический метод	0.1	-

2. Сведения о характерных точках границ объекта					
Обозначение характерных точек границ	Координаты, м		Метод определения координат характерной точки	Средняя квадратическая погрешность положения характерной точки (Mt), м	Описание обозначения точки на местности (при наличии)
	X	Y			
1	2	3	4	5	6
51771	688863.90	1325918.77	Картометрический метод	0.1	-
51772	688860.58	1325919.63	Картометрический метод	0.1	-
51773	688860.53	1325921.85	Картометрический метод	0.1	-
51774	688858.45	1325933.13	Картометрический метод	0.1	-
51775	688853.52	1325936.17	Картометрический метод	0.1	-
51776	688807.03	1325930.60	Картометрический метод	0.1	-
51777	688815.22	1325903.12	Картометрический метод	0.1	-
51778	688815.80	1325896.12	Картометрический метод	0.1	-
51779	688817.23	1325883.93	Картометрический метод	0.1	-
51780	688817.61	1325881.45	Картометрический метод	0.1	-
51781	688818.90	1325866.34	Картометрический метод	0.1	-
51782	688850.58	1325856.86	Картометрический метод	0.1	-
51783	688847.00	1325845.22	Картометрический метод	0.1	-
51784	688844.54	1325845.37	Картометрический метод	0.1	-
51785	688842.35	1325840.29	Картометрический метод	0.1	-
51786	688838.45	1325841.32	Картометрический метод	0.1	-
51787	688837.34	1325839.09	Картометрический метод	0.1	-
51788	688828.14	1325843.74	Картометрический метод	0.1	-
51789	688826.99	1325846.09	Картометрический метод	0.1	-
51790	688778.68	1325866.89	Картометрический метод	0.1	-
51791	688693.10	1325787.74	Картометрический метод	0.1	-
51792	688638.27	1325840.36	Картометрический метод	0.1	-
51793	688606.38	1325811.72	Картометрический метод	0.1	-
51794	688574.45	1325845.48	Картометрический метод	0.1	-
51795	688535.76	1325810.61	Картометрический метод	0.1	-

2. Сведения о характерных точках границ объекта					
Обозначение характерных точек границ	Координаты, м		Метод определения координат характерной точки	Средняя квадратическая погрешность положения характерной точки (Mt), м	Описание обозначения точки на местности (при наличии)
	X	Y			
1	2	3	4	5	6
51796	688517.16	1325834.74	Картометрический метод	0.1	-
51797	688585.35	1325896.80	Картометрический метод	0.1	-
51798	688615.93	1325861.21	Картометрический метод	0.1	-
51799	688680.03	1325920.64	Картометрический метод	0.1	-
51800	688675.13	1325961.35	Картометрический метод	0.1	-
51801	688718.09	1325966.35	Картометрический метод	0.1	-
51802	688712.25	1325976.41	Картометрический метод	0.1	-
51803	688702.56	1326016.01	Картометрический метод	0.1	-
51804	688702.55	1326019.92	Картометрический метод	0.1	-
51805	688704.00	1326024.78	Картометрический метод	0.1	-
51806	688701.65	1326051.20	Картометрический метод	0.1	-
51807	688711.48	1326087.04	Картометрический метод	0.1	-
51808	688732.54	1326124.55	Картометрический метод	0.1	-
51809	688751.35	1326139.87	Картометрический метод	0.1	-
51810	688763.29	1326145.61	Картометрический метод	0.1	-
51811	688774.39	1326149.47	Картометрический метод	0.1	-
51812	688782.66	1326146.24	Картометрический метод	0.1	-
51813	688801.93	1326136.38	Картометрический метод	0.1	-
51814	688806.96	1326138.20	Картометрический метод	0.1	-
51815	688816.31	1326137.08	Картометрический метод	0.1	-
51816	688826.10	1326130.74	Картометрический метод	0.1	-
51817	688855.31	1326123.48	Картометрический метод	0.1	-
51818	688859.67	1326128.38	Картометрический метод	0.1	-
51819	688848.91	1326132.52	Картометрический метод	0.1	-
51820	688855.56	1326152.05	Картометрический метод	0.1	-

2. Сведения о характерных точках границ объекта					
Обозначение характерных точек границ	Координаты, м		Метод определения координат характерной точки	Средняя квадратическая погрешность положения характерной точки (Mt), м	Описание обозначения точки на местности (при наличии)
	X	Y			
1	2	3	4	5	6
51821	688859.03	1326152.60	Картометрический метод	0.1	-
51822	688872.86	1326147.73	Картометрический метод	0.1	-
51823	688877.21	1326142.58	Картометрический метод	0.1	-
51824	688876.88	1326140.08	Картометрический метод	0.1	-
51825	688911.71	1326127.87	Картометрический метод	0.1	-
51826	688916.14	1326141.15	Картометрический метод	0.1	-
51827	688914.26	1326142.37	Картометрический метод	0.1	-
51828	688921.84	1326161.78	Картометрический метод	0.1	-
51829	688948.84	1326148.69	Картометрический метод	0.1	-
51830	688934.64	1326119.95	Картометрический метод	0.1	-
51831	688939.05	1326117.87	Картометрический метод	0.1	-
51832	688933.80	1326103.71	Картометрический метод	0.1	-
51833	688959.82	1326087.93	Картометрический метод	0.1	-
51834	688906.34	1326007.75	Картометрический метод	0.1	-
51835	688904.24	1326000.19	Картометрический метод	0.1	-
51836	688898.48	1325963.99	Картометрический метод	0.1	-
51837	688900.30	1325941.77	Картометрический метод	0.1	-
51838	688906.06	1325896.51	Картометрический метод	0.1	-
51839	688898.20	1325894.07	Картометрический метод	0.1	-
51840	688889.31	1325894.59	Картометрический метод	0.1	-
51771	688863.90	1325918.77	Картометрический метод	0.1	-
51841	693885.58	1322831.89	Картометрический метод	0.1	-
51842	693782.04	1322850.06	Картометрический метод	0.1	-
51843	693674.44	1322896.60	Картометрический метод	0.1	-
51844	693023.82	1323315.76	Картометрический метод	0.1	-

2. Сведения о характерных точках границ объекта					
Обозначение характерных точек границ	Координаты, м		Метод определения координат характерной точки	Средняя квадратическая погрешность положения характерной точки (Mt), м	Описание обозначения точки на местности (при наличии)
	X	Y			
1	2	3	4	5	6
51845	692183.21	1323876.55	Картометрический метод	0.1	-
51846	691872.13	1323883.06	Картометрический метод	0.1	-
51847	691437.86	1323959.58	Картометрический метод	0.1	-
51848	691447.73	1324002.47	Картометрический метод	0.1	-
51849	691539.92	1324109.52	Картометрический метод	0.1	-
51850	692412.61	1323961.23	Картометрический метод	0.1	-
51851	692579.81	1324416.60	Картометрический метод	0.1	-
51852	691762.06	1324529.53	Картометрический метод	0.1	-
51853	691535.32	1324546.11	Картометрический метод	0.1	-
51854	691417.60	1324432.21	Картометрический метод	0.1	-
51855	691356.02	1324593.26	Картометрический метод	0.1	-
51856	690864.95	1324605.31	Картометрический метод	0.1	-
51857	690705.95	1324505.31	Картометрический метод	0.1	-
51858	690573.45	1324244.70	Картометрический метод	0.1	-
51859	690550.96	1324168.56	Картометрический метод	0.1	-
51860	690478.21	1324184.96	Картометрический метод	0.1	-
51861	690289.05	1324463.60	Картометрический метод	0.1	-
51862	690266.30	1324610.42	Картометрический метод	0.1	-
51863	690263.92	1324635.36	Картометрический метод	0.1	-
51864	690274.84	1324637.18	Картометрический метод	0.1	-
51865	690243.54	1324943.41	Картометрический метод	0.1	-
51866	690244.65	1324948.09	Картометрический метод	0.1	-
51867	690245.08	1324954.85	Картометрический метод	0.1	-
51868	690243.64	1324973.80	Картометрический метод	0.1	-
51869	690242.01	1324984.72	Картометрический метод	0.1	-

2. Сведения о характерных точках границ объекта					
Обозначение характерных точек границ	Координаты, м		Метод определения координат характерной точки	Средняя квадратическая погрешность положения характерной точки (Mt), м	Описание обозначения точки на местности (при наличии)
	X	Y			
1	2	3	4	5	6
51870	690244.60	1324986.28	Картометрический метод	0.1	-
51871	690248.66	1324988.72	Картометрический метод	0.1	-
51872	690262.69	1324998.45	Картометрический метод	0.1	-
51873	690267.02	1325001.32	Картометрический метод	0.1	-
51874	690269.46	1325004.35	Картометрический метод	0.1	-
51875	690271.01	1325008.62	Картометрический метод	0.1	-
51876	690270.72	1325018.11	Картометрический метод	0.1	-
51877	690269.01	1325045.91	Картометрический метод	0.1	-
51878	690267.38	1325064.21	Картометрический метод	0.1	-
51879	690267.08	1325073.70	Картометрический метод	0.1	-
51880	690269.57	1325102.26	Картометрический метод	0.1	-
51881	690271.21	1325110.54	Картометрический метод	0.1	-
51882	690277.26	1325119.17	Картометрический метод	0.1	-
51883	690280.07	1325123.69	Картометрический метод	0.1	-
51884	690281.42	1325127.74	Картометрический метод	0.1	-
51885	690281.29	1325131.95	Картометрический метод	0.1	-
51886	690283.04	1325136.65	Картометрический метод	0.1	-
51887	690285.23	1325140.94	Картометрический метод	0.1	-
51888	690294.67	1325155.79	Картометрический метод	0.1	-
51889	690303.71	1325170.00	Картометрический метод	0.1	-
51890	690305.61	1325176.81	Картометрический метод	0.1	-
51891	690306.21	1325184.63	Картометрический метод	0.1	-
51892	690303.90	1325191.10	Картометрический метод	0.1	-
51893	690297.50	1325200.19	Картометрический метод	0.1	-
51894	690287.84	1325212.76	Картометрический метод	0.1	-

2. Сведения о характерных точках границ объекта					
Обозначение характерных точек границ	Координаты, м		Метод определения координат характерной точки	Средняя квадратическая погрешность положения характерной точки (Mt), м	Описание обозначения точки на местности (при наличии)
	X	Y			
1	2	3	4	5	6
51895	690284.60	1325215.19	Картометрический метод	0.1	-
51896	690279.23	1325218.40	Картометрический метод	0.1	-
51897	690275.92	1325222.93	Картометрический метод	0.1	-
51898	690274.91	1325228.39	Картометрический метод	0.1	-
51899	690274.33	1325233.65	Картометрический метод	0.1	-
51900	690271.10	1325242.41	Картометрический метод	0.1	-
51901	690261.09	1325252.65	Картометрический метод	0.1	-
51902	690250.49	1325261.18	Картометрический метод	0.1	-
51903	690243.96	1325267.73	Картометрический метод	0.1	-
51904	690242.75	1325272.75	Картометрический метод	0.1	-
51905	690243.00	1325305.25	Картометрический метод	0.1	-
51906	690245.69	1325327.28	Картометрический метод	0.1	-
51907	690247.54	1325335.57	Картометрический метод	0.1	-
51908	690248.93	1325338.56	Картометрический метод	0.1	-
51909	690250.94	1325341.58	Картометрический метод	0.1	-
51910	690253.83	1325343.57	Картометрический метод	0.1	-
51911	690257.17	1325344.52	Картометрический метод	0.1	-
51912	690259.22	1325346.48	Картометрический метод	0.1	-
51913	690261.02	1325349.70	Картометрический метод	0.1	-
51914	690260.31	1325352.21	Картометрический метод	0.1	-
51915	690258.13	1325354.46	Картометрический метод	0.1	-
51916	690254.58	1325356.54	Картометрический метод	0.1	-
51917	690147.50	1325346.51	Картометрический метод	0.1	-
51918	690150.13	1325437.97	Картометрический метод	0.1	-
51919	690152.57	1325474.59	Картометрический метод	0.1	-

2. Сведения о характерных точках границ объекта					
Обозначение характерных точек границ	Координаты, м		Метод определения координат характерной точки	Средняя квадратическая погрешность положения характерной точки (Mt), м	Описание обозначения точки на местности (при наличии)
	X	Y			
1	2	3	4	5	6
51920	690137.97	1325524.07	Картометрический метод	0.1	-
51921	690118.26	1325580.06	Картометрический метод	0.1	-
51922	690113.71	1325626.46	Картометрический метод	0.1	-
51923	690115.39	1325691.35	Картометрический метод	0.1	-
51924	690132.12	1325756.62	Картометрический метод	0.1	-
51925	690145.00	1325838.41	Картометрический метод	0.1	-
51926	690358.96	1326076.12	Картометрический метод	0.1	-
51927	690386.46	1325971.02	Картометрический метод	0.1	-
51928	691170.26	1326030.93	Картометрический метод	0.1	-
51929	691647.13	1326274.91	Картометрический метод	0.1	-
51930	691858.74	1326155.06	Картометрический метод	0.1	-
51931	692059.47	1326263.89	Картометрический метод	0.1	-
51932	692276.39	1326036.46	Картометрический метод	0.1	-
51933	692352.27	1326072.76	Картометрический метод	0.1	-
51934	692373.14	1326111.92	Картометрический метод	0.1	-
51935	692402.43	1326112.16	Картометрический метод	0.1	-
51936	692454.45	1326132.96	Картометрический метод	0.1	-
51937	692507.53	1326140.63	Картометрический метод	0.1	-
51938	692537.18	1326196.11	Картометрический метод	0.1	-
51939	692515.44	1326359.20	Картометрический метод	0.1	-
51940	692470.93	1326445.28	Картометрический метод	0.1	-
51941	692479.59	1326517.10	Картометрический метод	0.1	-
51942	692513.22	1326564.28	Картометрический метод	0.1	-
51943	692587.01	1326605.03	Картометрический метод	0.1	-
51944	692695.34	1326619.76	Картометрический метод	0.1	-

2. Сведения о характерных точках границ объекта					
Обозначение характерных точек границ	Координаты, м		Метод определения координат характерной точки	Средняя квадратическая погрешность положения характерной точки (Mt), м	Описание обозначения точки на местности (при наличии)
	X	Y			
1	2	3	4	5	6
51945	692760.16	1326644.19	Картометрический метод	0.1	-
51946	692906.99	1326610.77	Картометрический метод	0.1	-
51947	692986.58	1326594.69	Картометрический метод	0.1	-
51948	693019.13	1326602.52	Картометрический метод	0.1	-
51949	693053.92	1326625.27	Картометрический метод	0.1	-
51950	693201.30	1326661.88	Картометрический метод	0.1	-
51951	693242.38	1326658.87	Картометрический метод	0.1	-
51952	693289.91	1326691.99	Картометрический метод	0.1	-
51953	693351.19	1326710.22	Картометрический метод	0.1	-
51954	693391.67	1326699.42	Картометрический метод	0.1	-
51955	693478.39	1326704.49	Картометрический метод	0.1	-
51956	693511.41	1326693.44	Картометрический метод	0.1	-
51957	693548.06	1326710.86	Картометрический метод	0.1	-
51958	693603.04	1326765.33	Картометрический метод	0.1	-
51959	693635.06	1326804.52	Картометрический метод	0.1	-
51960	693694.12	1326797.71	Картометрический метод	0.1	-
51961	693724.78	1326831.96	Картометрический метод	0.1	-
51962	693811.19	1326892.19	Картометрический метод	0.1	-
51963	693846.19	1326903.14	Картометрический метод	0.1	-
51964	693875.93	1326929.11	Картометрический метод	0.1	-
51965	694002.46	1327005.01	Картометрический метод	0.1	-
51966	694036.23	1327037.68	Картометрический метод	0.1	-
51967	694121.71	1327044.06	Картометрический метод	0.1	-
51968	694176.82	1327073.90	Картометрический метод	0.1	-
51969	694242.71	1327117.25	Картометрический метод	0.1	-

2. Сведения о характерных точках границ объекта					
Обозначение характерных точек границ	Координаты, м		Метод определения координат характерной точки	Средняя квадратическая погрешность положения характерной точки (Mt), м	Описание обозначения точки на местности (при наличии)
	X	Y			
1	2	3	4	5	6
51970	694443.75	1327207.45	Картометрический метод	0.1	-
51971	694502.00	1327280.92	Картометрический метод	0.1	-
51972	694565.57	1327307.33	Картометрический метод	0.1	-
51973	694572.38	1327306.88	Картометрический метод	0.1	-
51974	694584.73	1327308.80	Картометрический метод	0.1	-
51975	694601.34	1327310.37	Картометрический метод	0.1	-
51976	694601.55	1327309.19	Картометрический метод	0.1	-
51977	694636.55	1327315.25	Картометрический метод	0.1	-
51978	694642.15	1327315.43	Картометрический метод	0.1	-
51979	694653.47	1327317.67	Картометрический метод	0.1	-
51980	694658.97	1327315.99	Картометрический метод	0.1	-
51981	694663.35	1327311.93	Картометрический метод	0.1	-
51982	694663.55	1327306.03	Картометрический метод	0.1	-
51983	694665.59	1327305.76	Картометрический метод	0.1	-
51984	694668.58	1327302.65	Картометрический метод	0.1	-
51985	694672.57	1327300.60	Картометрический метод	0.1	-
51986	694676.97	1327301.24	Картометрический метод	0.1	-
51987	694679.17	1327301.49	Картометрический метод	0.1	-
51988	694681.31	1327303.75	Картометрический метод	0.1	-
51989	694682.39	1327307.00	Картометрический метод	0.1	-
51990	694683.02	1327313.59	Картометрический метод	0.1	-
51991	694685.04	1327319.39	Картометрический метод	0.1	-
51992	694687.12	1327323.34	Картометрический метод	0.1	-
51993	694687.42	1327324.19	Картометрический метод	0.1	-
51994	694718.94	1327327.60	Картометрический метод	0.1	-

2. Сведения о характерных точках границ объекта					
Обозначение характерных точек границ	Координаты, м		Метод определения координат характерной точки	Средняя квадратическая погрешность положения характерной точки (Mt), м	Описание обозначения точки на местности (при наличии)
	X	Y			
1	2	3	4	5	6
51995	694723.15	1327328.93	Картометрический метод	0.1	-
51996	694725.99	1327327.90	Картометрический метод	0.1	-
51997	694730.33	1327327.65	Картометрический метод	0.1	-
51998	694738.43	1327324.21	Картометрический метод	0.1	-
51999	694746.97	1327323.14	Картометрический метод	0.1	-
52000	694752.05	1327323.98	Картометрический метод	0.1	-
52001	694757.69	1327328.05	Картометрический метод	0.1	-
52002	694763.11	1327333.80	Картометрический метод	0.1	-
52003	694771.70	1327341.50	Картометрический метод	0.1	-
52004	694778.46	1327347.64	Картометрический метод	0.1	-
52005	694789.40	1327356.27	Картометрический метод	0.1	-
52006	694797.56	1327361.09	Картометрический метод	0.1	-
52007	694802.43	1327362.95	Картометрический метод	0.1	-
52008	694805.49	1327363.05	Картометрический метод	0.1	-
52009	694808.25	1327362.12	Картометрический метод	0.1	-
52010	694812.90	1327355.02	Картометрический метод	0.1	-
52011	694816.59	1327351.60	Картометрический метод	0.1	-
52012	694820.56	1327349.71	Картометрический метод	0.1	-
52013	694830.54	1327351.22	Картометрический метод	0.1	-
52014	694841.88	1327352.78	Картометрический метод	0.1	-
52015	694849.36	1327352.69	Картометрический метод	0.1	-
52016	694858.95	1327350.82	Картометрический метод	0.1	-
52017	694866.50	1327348.54	Картометрический метод	0.1	-
52018	694873.52	1327347.09	Картометрический метод	0.1	-
52019	694877.09	1327347.21	Картометрический метод	0.1	-

2. Сведения о характерных точках границ объекта					
Обозначение характерных точек границ	Координаты, м		Метод определения координат характерной точки	Средняя квадратическая погрешность положения характерной точки (Mt), м	Описание обозначения точки на местности (при наличии)
	X	Y			
1	2	3	4	5	6
52020	694878.46	1327346.91	Картометрический метод	0.1	-
52021	694886.25	1327347.67	Картометрический метод	0.1	-
52022	694894.61	1327347.11	Картометрический метод	0.1	-
52023	694895.35	1327345.11	Картометрический метод	0.1	-
52024	694925.21	1327352.01	Картометрический метод	0.1	-
52025	694930.08	1327354.02	Картометрический метод	0.1	-
52026	694935.91	1327357.60	Картометрический метод	0.1	-
52027	694941.30	1327364.52	Картометрический метод	0.1	-
52028	694942.47	1327370.29	Картометрический метод	0.1	-
52029	694942.61	1327371.15	Картометрический метод	0.1	-
52030	694941.91	1327376.86	Картометрический метод	0.1	-
52031	694941.01	1327388.47	Картометрический метод	0.1	-
52032	694942.32	1327395.09	Картометрический метод	0.1	-
52033	694947.64	1327403.71	Картометрический метод	0.1	-
52034	694954.80	1327413.56	Картометрический метод	0.1	-
52035	694957.22	1327417.52	Картометрический метод	0.1	-
52036	694960.52	1327420.49	Картометрический метод	0.1	-
52037	694955.23	1327426.06	Картометрический метод	0.1	-
52038	694954.26	1327424.68	Картометрический метод	0.1	-
52039	694952.16	1327426.29	Картометрический метод	0.1	-
52040	694951.16	1327430.82	Картометрический метод	0.1	-
52041	694950.64	1327436.37	Картометрический метод	0.1	-
52042	694953.64	1327443.21	Картометрический метод	0.1	-
52043	694960.70	1327450.87	Картометрический метод	0.1	-
52044	694972.99	1327459.54	Картометрический метод	0.1	-

2. Сведения о характерных точках границ объекта					
Обозначение характерных точек границ	Координаты, м		Метод определения координат характерной точки	Средняя квадратическая погрешность положения характерной точки (Mt), м	Описание обозначения точки на местности (при наличии)
	X	Y			
1	2	3	4	5	6
52045	694989.53	1327468.37	Картометрический метод	0.1	-
52046	695002.89	1327475.73	Картометрический метод	0.1	-
52047	695016.59	1327482.93	Картометрический метод	0.1	-
52048	695027.85	1327487.01	Картометрический метод	0.1	-
52049	695061.48	1327498.09	Картометрический метод	0.1	-
52050	695059.06	1327504.59	Картометрический метод	0.1	-
52051	695096.14	1327509.02	Картометрический метод	0.1	-
52052	695117.87	1327515.31	Картометрический метод	0.1	-
52053	695143.37	1327520.55	Картометрический метод	0.1	-
52054	695163.95	1327520.38	Картометрический метод	0.1	-
52055	695176.16	1327516.41	Картометрический метод	0.1	-
52056	695185.55	1327514.87	Картометрический метод	0.1	-
52057	695252.01	1327474.88	Картометрический метод	0.1	-
52058	695392.97	1327448.81	Картометрический метод	0.1	-
52059	695436.81	1327427.25	Картометрический метод	0.1	-
52060	695462.32	1327396.72	Картометрический метод	0.1	-
52061	695464.72	1327353.68	Картометрический метод	0.1	-
52062	695462.27	1327348.61	Картометрический метод	0.1	-
52063	695468.36	1327345.66	Картометрический метод	0.1	-
52064	695470.83	1327350.75	Картометрический метод	0.1	-
52065	695497.55	1327373.28	Картометрический метод	0.1	-
52066	695535.61	1327367.48	Картометрический метод	0.1	-
52067	695624.74	1327398.66	Картометрический метод	0.1	-
52068	695668.83	1327398.25	Картометрический метод	0.1	-
52069	695699.33	1327588.61	Картометрический метод	0.1	-

2. Сведения о характерных точках границ объекта					
Обозначение характерных точек границ	Координаты, м		Метод определения координат характерной точки	Средняя квадратическая погрешность положения характерной точки (Mt), м	Описание обозначения точки на местности (при наличии)
	X	Y			
1	2	3	4	5	6
52070	696327.41	1327585.80	Картометрический метод	0.1	-
52071	696309.56	1328251.02	Картометрический метод	0.1	-
52072	696000.60	1328153.90	Картометрический метод	0.1	-
52073	695959.25	1328165.20	Картометрический метод	0.1	-
52074	695943.56	1328177.04	Картометрический метод	0.1	-
52075	695929.21	1328182.39	Картометрический метод	0.1	-
52076	695902.46	1328183.38	Картометрический метод	0.1	-
52077	695869.18	1328205.56	Картометрический метод	0.1	-
52078	695850.64	1328208.77	Картометрический метод	0.1	-
52079	695834.99	1328202.86	Картометрический метод	0.1	-
52080	695790.91	1328140.31	Картометрический метод	0.1	-
52081	695754.80	1328115.37	Картометрический метод	0.1	-
52082	695712.78	1328104.67	Картометрический метод	0.1	-
52083	695665.36	1328120.96	Картометрический метод	0.1	-
52084	695630.01	1328118.93	Картометрический метод	0.1	-
52085	695615.41	1328118.09	Картометрический метод	0.1	-
52086	695579.21	1328147.40	Картометрический метод	0.1	-
52087	695555.93	1328162.89	Картометрический метод	0.1	-
52088	695552.09	1328164.09	Картометрический метод	0.1	-
52089	695539.05	1328204.56	Картометрический метод	0.1	-
52090	695547.14	1328305.67	Картометрический метод	0.1	-
52091	695620.01	1328363.14	Картометрический метод	0.1	-
52092	695645.16	1328420.09	Картометрический метод	0.1	-
52093	695632.23	1328456.93	Картометрический метод	0.1	-
52094	695590.99	1328496.87	Картометрический метод	0.1	-

2. Сведения о характерных точках границ объекта					
Обозначение характерных точек границ	Координаты, м		Метод определения координат характерной точки	Средняя квадратическая погрешность положения характерной точки (Mt), м	Описание обозначения точки на местности (при наличии)
	X	Y			
1	2	3	4	5	6
52095	695503.70	1328498.78	Картометрический метод	0.1	-
52096	695435.42	1328474.49	Картометрический метод	0.1	-
52097	695302.83	1328380.31	Картометрический метод	0.1	-
52098	695247.76	1328531.77	Картометрический метод	0.1	-
52099	695764.04	1328812.87	Картометрический метод	0.1	-
52100	695950.35	1329054.80	Картометрический метод	0.1	-
52101	696220.45	1329009.79	Картометрический метод	0.1	-
52102	696303.84	1329181.77	Картометрический метод	0.1	-
52103	696290.56	1329331.43	Картометрический метод	0.1	-
52104	696341.69	1329307.29	Картометрический метод	0.1	-
52105	696397.59	1329263.76	Картометрический метод	0.1	-
52106	696504.42	1329103.40	Картометрический метод	0.1	-
52107	696473.44	1329049.40	Картометрический метод	0.1	-
52108	696404.86	1329006.10	Картометрический метод	0.1	-
52109	696414.37	1328929.87	Картометрический метод	0.1	-
52110	696493.46	1328898.84	Картометрический метод	0.1	-
52111	696947.36	1328569.00	Картометрический метод	0.1	-
52112	696959.34	1328535.89	Картометрический метод	0.1	-
52113	696952.65	1328516.76	Картометрический метод	0.1	-
52114	696968.38	1328470.11	Картометрический метод	0.1	-
52115	696988.30	1328432.60	Картометрический метод	0.1	-
52116	697088.94	1328370.83	Картометрический метод	0.1	-
52117	697131.36	1328357.43	Картометрический метод	0.1	-
52118	697175.49	1328357.36	Картометрический метод	0.1	-
52119	697250.39	1328339.75	Картометрический метод	0.1	-

2. Сведения о характерных точках границ объекта					
Обозначение характерных точек границ	Координаты, м		Метод определения координат характерной точки	Средняя квадратическая погрешность положения характерной точки (Mt), м	Описание обозначения точки на местности (при наличии)
	X	Y			
1	2	3	4	5	6
52120	697364.30	1328260.46	Картометрический метод	0.1	-
52121	697294.01	1328050.78	Картометрический метод	0.1	-
52122	697247.02	1327839.40	Картометрический метод	0.1	-
52123	697191.32	1326960.01	Картометрический метод	0.1	-
52124	697189.07	1326623.50	Картометрический метод	0.1	-
52125	696924.66	1326447.49	Картометрический метод	0.1	-
52126	697046.92	1326264.91	Картометрический метод	0.1	-
52127	697186.40	1326355.96	Картометрический метод	0.1	-
52128	697120.73	1325297.88	Картометрический метод	0.1	-
52129	696420.22	1325360.92	Картометрический метод	0.1	-
52130	696349.18	1325362.86	Картометрический метод	0.1	-
52131	696231.40	1325340.18	Картометрический метод	0.1	-
52132	696225.45	1325352.72	Картометрический метод	0.1	-
52133	696214.54	1325358.78	Картометрический метод	0.1	-
52134	696205.70	1325360.37	Картометрический метод	0.1	-
52135	696178.12	1325377.06	Картометрический метод	0.1	-
52136	696174.92	1325388.86	Картометрический метод	0.1	-
52137	696176.25	1325398.18	Картометрический метод	0.1	-
52138	696185.97	1325418.20	Картометрический метод	0.1	-
52139	696199.28	1325431.98	Картометрический метод	0.1	-
52140	696210.98	1325440.12	Картометрический метод	0.1	-
52141	696214.74	1325448.06	Картометрический метод	0.1	-
52142	696208.97	1325450.46	Картометрический метод	0.1	-
52143	696199.82	1325450.79	Картометрический метод	0.1	-
52144	696192.79	1325450.64	Картометрический метод	0.1	-

2. Сведения о характерных точках границ объекта					
Обозначение характерных точек границ	Координаты, м		Метод определения координат характерной точки	Средняя квадратическая погрешность положения характерной точки (Mt), м	Описание обозначения точки на местности (при наличии)
	X	Y			
1	2	3	4	5	6
52145	696183.06	1325454.33	Картометрический метод	0.1	-
52146	696171.65	1325468.98	Картометрический метод	0.1	-
52147	696161.72	1325505.43	Картометрический метод	0.1	-
52148	696152.52	1325526.08	Картометрический метод	0.1	-
52149	696132.00	1325545.68	Картометрический метод	0.1	-
52150	696135.48	1325555.44	Картометрический метод	0.1	-
52151	696135.97	1325569.64	Картометрический метод	0.1	-
52152	696126.76	1325590.28	Картометрический метод	0.1	-
52153	696126.26	1325598.56	Картометрический метод	0.1	-
52154	696114.94	1325621.22	Картометрический метод	0.1	-
52155	696105.88	1325628.64	Картометрический метод	0.1	-
52156	696091.08	1325666.46	Картометрический метод	0.1	-
52157	696083.80	1325694.16	Картометрический метод	0.1	-
52158	696042.79	1325686.59	Картометрический метод	0.1	-
52159	695978.55	1325676.90	Картометрический метод	0.1	-
52160	695917.24	1325706.80	Картометрический метод	0.1	-
52161	695788.70	1325568.68	Картометрический метод	0.1	-
52162	695749.93	1325746.07	Картометрический метод	0.1	-
52163	695479.90	1325997.85	Картометрический метод	0.1	-
52164	695389.84	1326020.57	Картометрический метод	0.1	-
52165	695385.14	1326078.59	Картометрический метод	0.1	-
52166	695132.02	1326102.87	Картометрический метод	0.1	-
52167	695122.27	1326042.36	Картометрический метод	0.1	-
52168	694657.80	1326088.34	Картометрический метод	0.1	-
52169	694414.83	1325996.17	Картометрический метод	0.1	-

2. Сведения о характерных точках границ объекта					
Обозначение характерных точек границ	Координаты, м		Метод определения координат характерной точки	Средняя квадратическая погрешность положения характерной точки (Mt), м	Описание обозначения точки на местности (при наличии)
	X	Y			
1	2	3	4	5	6
52170	694041.40	1325811.57	Картометрический метод	0.1	-
52171	693747.87	1325652.20	Картометрический метод	0.1	-
52172	693756.49	1325469.55	Картометрический метод	0.1	-
52173	693973.59	1325539.13	Картометрический метод	0.1	-
52174	694223.55	1325599.18	Картометрический метод	0.1	-
52175	694609.32	1325520.08	Картометрический метод	0.1	-
52176	694612.30	1325455.53	Картометрический метод	0.1	-
52177	694639.98	1325214.09	Картометрический метод	0.1	-
52178	694697.26	1325136.18	Картометрический метод	0.1	-
52179	695234.79	1325263.69	Картометрический метод	0.1	-
52180	695430.79	1325326.60	Картометрический метод	0.1	-
52181	695553.57	1325122.15	Картометрический метод	0.1	-
52182	695452.45	1324988.24	Картометрический метод	0.1	-
52183	695126.23	1324595.38	Картометрический метод	0.1	-
52184	695110.01	1324486.63	Картометрический метод	0.1	-
52185	695429.93	1324373.43	Картометрический метод	0.1	-
52186	695266.51	1324138.15	Картометрический метод	0.1	-
52187	695321.69	1324140.82	Картометрический метод	0.1	-
52188	695428.79	1323629.97	Картометрический метод	0.1	-
52189	695427.10	1323558.27	Картометрический метод	0.1	-
52190	695406.01	1323457.89	Картометрический метод	0.1	-
52191	695338.53	1323355.83	Картометрический метод	0.1	-
52192	695287.08	1323312.81	Картометрический метод	0.1	-
52193	695063.54	1323177.00	Картометрический метод	0.1	-
52194	694956.41	1323113.73	Картометрический метод	0.1	-

2. Сведения о характерных точках границ объекта					
Обозначение характерных точек границ	Координаты, м		Метод определения координат характерной точки	Средняя квадратическая погрешность положения характерной точки (Mt), м	Описание обозначения точки на местности (при наличии)
	X	Y			
1	2	3	4	5	6
52195	694904.11	1323086.74	Картометрический метод	0.1	-
52196	694851.02	1323056.85	Картометрический метод	0.1	-
52197	694828.46	1323041.80	Картометрический метод	0.1	-
52198	694810.41	1323042.93	Картометрический метод	0.1	-
52199	694793.86	1323042.93	Картометрический метод	0.1	-
52200	694758.14	1323035.41	Картометрический метод	0.1	-
52201	694725.80	1323030.90	Картометрический метод	0.1	-
52202	694049.59	1322838.38	Картометрический метод	0.1	-
52203	693968.55	1322830.60	Картометрический метод	0.1	-
51841	693885.58	1322831.89	Картометрический метод	0.1	-
52204	694710.95	1323597.41	Картометрический метод	0.1	-
52205	694643.49	1323884.98	Картометрический метод	0.1	-
52206	694188.17	1323961.18	Картометрический метод	0.1	-
52207	693949.34	1324003.95	Картометрический метод	0.1	-
52208	693811.29	1324191.14	Картометрический метод	0.1	-
52209	693867.57	1324366.76	Картометрический метод	0.1	-
52210	693945.68	1324532.03	Картометрический метод	0.1	-
52211	694203.38	1324543.96	Картометрический метод	0.1	-
52212	694201.97	1324802.99	Картометрический метод	0.1	-
52213	693582.47	1324709.28	Картометрический метод	0.1	-
52214	693411.91	1324452.96	Картометрический метод	0.1	-
52215	693193.11	1324528.92	Картометрический метод	0.1	-
52216	693042.50	1324522.30	Картометрический метод	0.1	-
52217	693073.78	1324318.80	Картометрический метод	0.1	-
52218	693639.66	1324183.35	Картометрический метод	0.1	-

2. Сведения о характерных точках границ объекта					
Обозначение характерных точек границ	Координаты, м		Метод определения координат характерной точки	Средняя квадратическая погрешность положения характерной точки (Mt), м	Описание обозначения точки на местности (при наличии)
	X	Y			
1	2	3	4	5	6
52219	693656.96	1324044.07	Картометрический метод	0.1	-
52220	693520.01	1323983.74	Картометрический метод	0.1	-
52221	693122.95	1323728.00	Картометрический метод	0.1	-
52222	693234.67	1323646.73	Картометрический метод	0.1	-
52223	693478.71	1323711.88	Картометрический метод	0.1	-
52224	693780.86	1323467.60	Картометрический метод	0.1	-
52225	693964.99	1323443.69	Картометрический метод	0.1	-
52226	694296.26	1323491.45	Картометрический метод	0.1	-
52204	694710.95	1323597.41	Картометрический метод	0.1	-
52227	693559.46	1325332.21	Картометрический метод	0.1	-
52228	693528.50	1325713.40	Картометрический метод	0.1	-
52229	693362.66	1325691.01	Картометрический метод	0.1	-
52230	693372.18	1325502.99	Картометрический метод	0.1	-
52231	693281.52	1325516.42	Картометрический метод	0.1	-
52232	693262.63	1325713.13	Картометрический метод	0.1	-
52233	693206.73	1325693.69	Картометрический метод	0.1	-
52234	693222.02	1325483.08	Картометрический метод	0.1	-
52235	693376.98	1325454.27	Картометрический метод	0.1	-
52236	693387.11	1325307.04	Картометрический метод	0.1	-
52227	693559.46	1325332.21	Картометрический метод	0.1	-
52237	696881.32	1325388.18	Картометрический метод	0.1	-
52238	696875.19	1325633.29	Картометрический метод	0.1	-
52239	696663.11	1325628.64	Картометрический метод	0.1	-
52240	696679.51	1325400.37	Картометрический метод	0.1	-
52237	696881.32	1325388.18	Картометрический метод	0.1	-

2. Сведения о характерных точках границ объекта					
Обозначение характерных точек границ	Координаты, м		Метод определения координат характерной точки	Средняя квадратическая погрешность положения характерной точки (Mt), м	Описание обозначения точки на местности (при наличии)
	X	Y			
1	2	3	4	5	6
52241	693679.54	1326011.29	Картометрический метод	0.1	-
52242	693568.80	1326091.04	Картометрический метод	0.1	-
52243	693579.54	1326137.88	Картометрический метод	0.1	-
52244	693504.95	1326164.06	Картометрический метод	0.1	-
52245	693356.71	1326022.39	Картометрический метод	0.1	-
52246	693416.68	1325925.44	Картометрический метод	0.1	-
52247	693521.40	1325970.79	Картометрический метод	0.1	-
52248	693632.64	1325954.03	Картометрический метод	0.1	-
52241	693679.54	1326011.29	Картометрический метод	0.1	-
52249	694203.38	1324543.96	Картометрический метод	0.1	-
52250	693945.68	1324532.03	Картометрический метод	0.1	-
52251	693867.57	1324366.76	Картометрический метод	0.1	-
52252	693811.29	1324191.14	Картометрический метод	0.1	-
52253	693949.34	1324003.95	Картометрический метод	0.1	-
52254	694188.17	1323961.18	Картометрический метод	0.1	-
52255	694643.49	1323884.98	Картометрический метод	0.1	-
52256	694710.95	1323597.41	Картометрический метод	0.1	-
52257	694296.26	1323491.45	Картометрический метод	0.1	-
52258	693964.99	1323443.69	Картометрический метод	0.1	-
52259	693780.86	1323467.60	Картометрический метод	0.1	-
52260	693478.71	1323711.88	Картометрический метод	0.1	-
52261	693234.67	1323646.73	Картометрический метод	0.1	-
52262	693122.95	1323728.00	Картометрический метод	0.1	-
52263	693520.01	1323983.74	Картометрический метод	0.1	-
52264	693656.96	1324044.07	Картометрический метод	0.1	-

2. Сведения о характерных точках границ объекта					
Обозначение характерных точек границ	Координаты, м		Метод определения координат характерной точки	Средняя квадратическая погрешность положения характерной точки (Mt), м	Описание обозначения точки на местности (при наличии)
	X	Y			
1	2	3	4	5	6
52265	693639.66	1324183.35	Картометрический метод	0.1	-
52266	693073.78	1324318.80	Картометрический метод	0.1	-
52267	693042.50	1324522.30	Картометрический метод	0.1	-
52268	693193.11	1324528.92	Картометрический метод	0.1	-
52269	693411.91	1324452.96	Картометрический метод	0.1	-
52270	693582.47	1324709.28	Картометрический метод	0.1	-
52271	694201.97	1324802.99	Картометрический метод	0.1	-
52249	694203.38	1324543.96	Картометрический метод	0.1	-
52272	693559.46	1325332.21	Картометрический метод	0.1	-
52273	693387.11	1325307.04	Картометрический метод	0.1	-
52274	693376.98	1325454.27	Картометрический метод	0.1	-
52275	693222.02	1325483.08	Картометрический метод	0.1	-
52276	693206.73	1325693.69	Картометрический метод	0.1	-
52277	693262.63	1325713.13	Картометрический метод	0.1	-
52278	693281.52	1325516.42	Картометрический метод	0.1	-
52279	693372.18	1325502.99	Картометрический метод	0.1	-
52280	693362.66	1325691.01	Картометрический метод	0.1	-
52281	693528.50	1325713.40	Картометрический метод	0.1	-
52272	693559.46	1325332.21	Картометрический метод	0.1	-
52282	696881.32	1325388.18	Картометрический метод	0.1	-
52283	696679.51	1325400.37	Картометрический метод	0.1	-
52284	696663.11	1325628.64	Картометрический метод	0.1	-
52285	696875.19	1325633.29	Картометрический метод	0.1	-
52282	696881.32	1325388.18	Картометрический метод	0.1	-
52286	693579.54	1326137.88	Картометрический метод	0.1	-

2. Сведения о характерных точках границ объекта					
Обозначение характерных точек границ	Координаты, м		Метод определения координат характерной точки	Средняя квадратическая погрешность положения характерной точки (Mt), м	Описание обозначения точки на местности (при наличии)
	X	Y			
1	2	3	4	5	6
52287	693568.80	1326091.04	Картометрический метод	0.1	-
52288	693679.54	1326011.29	Картометрический метод	0.1	-
52289	693632.64	1325954.03	Картометрический метод	0.1	-
52290	693521.40	1325970.79	Картометрический метод	0.1	-
52291	693416.68	1325925.44	Картометрический метод	0.1	-
52292	693356.71	1326022.39	Картометрический метод	0.1	-
52293	693504.95	1326164.06	Картометрический метод	0.1	-
52286	693579.54	1326137.88	Картометрический метод	0.1	-
52294	694702.26	1353025.06	Картометрический метод	0.1	-
52295	694713.23	1353008.15	Картометрический метод	0.1	-
52296	694709.58	1353005.87	Картометрический метод	0.1	-
52297	694710.38	1353004.59	Картометрический метод	0.1	-
52298	694740.35	1352959.47	Картометрический метод	0.1	-
52299	694747.11	1352948.95	Картометрический метод	0.1	-
52300	694752.30	1352940.59	Картометрический метод	0.1	-
52301	694764.06	1352947.44	Картометрический метод	0.1	-
52302	694767.31	1352955.21	Картометрический метод	0.1	-
52303	694797.07	1352973.25	Картометрический метод	0.1	-
52304	694818.45	1352986.13	Картометрический метод	0.1	-
52305	694838.05	1352953.40	Картометрический метод	0.1	-
52306	694859.33	1352965.99	Картометрический метод	0.1	-
52307	694876.37	1352937.77	Картометрический метод	0.1	-
52308	694854.91	1352924.51	Картометрический метод	0.1	-
52309	694833.83	1352911.83	Картометрический метод	0.1	-
52310	694812.39	1352899.15	Картометрический метод	0.1	-

2. Сведения о характерных точках границ объекта					
Обозначение характерных точек границ	Координаты, м		Метод определения координат характерной точки	Средняя квадратическая погрешность положения характерной точки (Mt), м	Описание обозначения точки на местности (при наличии)
	X	Y			
1	2	3	4	5	6
52311	694790.16	1352885.60	Картометрический метод	0.1	-
52312	694797.26	1352873.39	Картометрический метод	0.1	-
52313	694798.37	1352871.47	Картометрический метод	0.1	-
52314	694808.33	1352855.53	Картометрический метод	0.1	-
52315	694822.66	1352830.87	Картометрический метод	0.1	-
52316	694832.71	1352815.66	Картометрический метод	0.1	-
52317	694838.07	1352804.86	Картометрический метод	0.1	-
52318	694851.33	1352783.77	Картометрический метод	0.1	-
52319	694849.48	1352782.75	Картометрический метод	0.1	-
52320	694813.31	1352759.72	Картометрический метод	0.1	-
52321	694801.64	1352752.29	Картометрический метод	0.1	-
52322	694787.33	1352774.32	Картометрический метод	0.1	-
52323	694748.09	1352835.20	Картометрический метод	0.1	-
52324	694746.40	1352837.72	Картометрический метод	0.1	-
52325	694749.92	1352840.05	Картометрический метод	0.1	-
52326	694765.24	1352850.66	Картометрический метод	0.1	-
52327	694770.57	1352854.05	Картометрический метод	0.1	-
52328	694740.09	1352901.03	Картометрический метод	0.1	-
52329	694728.51	1352918.99	Картометрический метод	0.1	-
52330	694724.96	1352924.66	Картометрический метод	0.1	-
52331	694719.33	1352921.45	Картометрический метод	0.1	-
52332	694706.54	1352912.48	Картометрический метод	0.1	-
52333	694700.57	1352909.38	Картометрический метод	0.1	-
52334	694684.43	1352933.90	Картометрический метод	0.1	-
52335	694679.99	1352940.66	Картометрический метод	0.1	-

2. Сведения о характерных точках границ объекта					
Обозначение характерных точек границ	Координаты, м		Метод определения координат характерной точки	Средняя квадратическая погрешность положения характерной точки (Mt), м	Описание обозначения точки на местности (при наличии)
	X	Y			
1	2	3	4	5	6
52336	694659.78	1352971.74	Картометрический метод	0.1	-
52337	694645.75	1352992.26	Картометрический метод	0.1	-
52338	694646.49	1352992.69	Картометрический метод	0.1	-
52294	694702.26	1353025.06	Картометрический метод	0.1	-
52339	694695.55	1328736.68	Картометрический метод	0.1	-
52340	694915.88	1328376.64	Картометрический метод	0.1	-
52341	694709.38	1328223.08	Картометрический метод	0.1	-
52342	694741.96	1328180.38	Картометрический метод	0.1	-
52343	694675.62	1328129.07	Картометрический метод	0.1	-
52344	694588.66	1328063.36	Картометрический метод	0.1	-
52345	694568.18	1328047.19	Картометрический метод	0.1	-
52346	694548.38	1328029.17	Картометрический метод	0.1	-
52347	694499.40	1328090.81	Картометрический метод	0.1	-
52348	694486.44	1328110.46	Картометрический метод	0.1	-
52349	694375.40	1328021.66	Картометрический метод	0.1	-
52350	694357.56	1328044.00	Картометрический метод	0.1	-
52351	694314.34	1328009.64	Картометрический метод	0.1	-
52352	694201.98	1328158.54	Картометрический метод	0.1	-
52353	694282.04	1328216.16	Картометрический метод	0.1	-
52354	694231.79	1328282.76	Картометрический метод	0.1	-
52355	694311.25	1328340.38	Картометрический метод	0.1	-
52356	694295.42	1328360.66	Картометрический метод	0.1	-
52357	694255.84	1328413.10	Картометрический метод	0.1	-
52339	694695.55	1328736.68	Картометрический метод	0.1	-
52358	704098.08	1371619.83	Картометрический метод	0.1	-

2. Сведения о характерных точках границ объекта					
Обозначение характерных точек границ	Координаты, м		Метод определения координат характерной точки	Средняя квадратическая погрешность положения характерной точки (Mt), м	Описание обозначения точки на местности (при наличии)
	X	Y			
1	2	3	4	5	6
52359	704109.02	1371591.09	Картометрический метод	0.1	-
52360	704131.34	1371573.11	Картометрический метод	0.1	-
52361	704149.02	1371539.67	Картометрический метод	0.1	-
52362	704151.20	1371515.67	Картометрический метод	0.1	-
52363	704137.05	1371496.23	Картометрический метод	0.1	-
52364	704105.81	1371459.33	Картометрический метод	0.1	-
52365	704082.08	1371437.90	Картометрический метод	0.1	-
52366	704051.34	1371432.72	Картометрический метод	0.1	-
52367	703994.52	1371445.48	Картометрический метод	0.1	-
52368	703970.39	1371457.70	Картометрический метод	0.1	-
52369	703962.40	1371481.64	Картометрический метод	0.1	-
52370	703970.80	1371498.11	Картометрический метод	0.1	-
52371	703976.22	1371529.91	Картометрический метод	0.1	-
52372	703970.06	1371560.59	Картометрический метод	0.1	-
52373	703939.85	1371594.85	Картометрический метод	0.1	-
52374	703892.41	1371625.04	Картометрический метод	0.1	-
52375	703848.06	1371638.97	Картометрический метод	0.1	-
52376	703819.22	1371644.37	Картометрический метод	0.1	-
52377	703793.10	1371654.65	Картометрический метод	0.1	-
52378	703766.19	1371656.24	Картометрический метод	0.1	-
52379	703716.20	1371657.56	Картометрический метод	0.1	-
52380	703666.09	1371667.56	Картометрический метод	0.1	-
52381	703599.73	1371676.38	Картометрический метод	0.1	-
52382	703551.63	1371686.41	Картометрический метод	0.1	-
52383	703506.48	1371683.95	Картометрический метод	0.1	-

2. Сведения о характерных точках границ объекта					
Обозначение характерных точек границ	Координаты, м		Метод определения координат характерной точки	Средняя квадратическая погрешность положения характерной точки (Mt), м	Описание обозначения точки на местности (при наличии)
	X	Y			
1	2	3	4	5	6
52384	703482.59	1371674.99	Картометрический метод	0.1	-
52385	703467.47	1371652.68	Картометрический метод	0.1	-
52386	703447.33	1371647.64	Картометрический метод	0.1	-
52387	703411.56	1371662.62	Картометрический метод	0.1	-
52388	703368.30	1371670.74	Картометрический метод	0.1	-
52389	703340.38	1371672.32	Картометрический метод	0.1	-
52390	703327.73	1371685.66	Картометрический метод	0.1	-
52391	703327.32	1371720.28	Картометрический метод	0.1	-
52392	703314.71	1371729.75	Картометрический метод	0.1	-
52393	703283.01	1371731.30	Картометрический метод	0.1	-
52394	703244.55	1371728.91	Картометрический метод	0.1	-
52395	703184.13	1371724.33	Картометрический метод	0.1	-
52396	703104.30	1371729.17	Картометрический метод	0.1	-
52397	703074.56	1371724.99	Картометрический метод	0.1	-
52398	703046.61	1371730.41	Картометрический метод	0.1	-
52399	703023.49	1371741.70	Картометрический метод	0.1	-
52400	702997.47	1371744.24	Картометрический метод	0.1	-
52401	702992.40	1371767.29	Картометрический метод	0.1	-
52402	702999.83	1371789.50	Картометрический метод	0.1	-
52403	703026.60	1371799.44	Картометрический метод	0.1	-
52404	703039.80	1371825.55	Картометрический метод	0.1	-
52405	703065.19	1371866.27	Картометрический метод	0.1	-
52406	703091.48	1371917.56	Картометрический метод	0.1	-
52407	703096.79	1371958.98	Картометрический метод	0.1	-
52408	703107.99	1371983.15	Картометрический метод	0.1	-

2. Сведения о характерных точках границ объекта					
Обозначение характерных точек границ	Координаты, м		Метод определения координат характерной точки	Средняя квадратическая погрешность положения характерной точки (Mt), м	Описание обозначения точки на местности (при наличии)
	X	Y			
1	2	3	4	5	6
52409	703114.47	1372011.14	Картометрический метод	0.1	-
52410	703119.64	1372055.45	Картометрический метод	0.1	-
52411	703150.26	1372070.23	Картометрический метод	0.1	-
52412	703156.29	1372127.06	Картометрический метод	0.1	-
52413	703147.40	1372152.93	Картометрический метод	0.1	-
52414	703125.96	1372172.88	Картометрический метод	0.1	-
52415	703115.09	1372195.82	Картометрический метод	0.1	-
52416	703089.07	1372208.02	Картометрический метод	0.1	-
52417	703051.88	1372218.84	Картометрический метод	0.1	-
52418	703058.62	1372652.37	Картометрический метод	0.1	-
52419	703202.66	1372559.53	Картометрический метод	0.1	-
52420	703451.62	1372370.12	Картометрический метод	0.1	-
52421	703549.01	1372296.62	Картометрический метод	0.1	-
52422	703712.47	1372134.53	Картометрический метод	0.1	-
52423	703744.97	1372103.01	Картометрический метод	0.1	-
52424	703792.17	1372051.76	Картометрический метод	0.1	-
52425	703825.11	1372016.24	Картометрический метод	0.1	-
52426	703868.40	1371971.05	Картометрический метод	0.1	-
52427	703928.83	1371903.09	Картометрический метод	0.1	-
52428	704096.81	1371711.42	Картометрический метод	0.1	-
52429	704104.70	1371700.20	Картометрический метод	0.1	-
52358	704098.08	1371619.83	Картометрический метод	0.1	-
52430	703413.67	1371872.89	Картометрический метод	0.1	-
52431	703397.47	1371833.19	Картометрический метод	0.1	-
52432	703439.56	1371815.72	Картометрический метод	0.1	-

2. Сведения о характерных точках границ объекта					
Обозначение характерных точек границ	Координаты, м		Метод определения координат характерной точки	Средняя квадратическая погрешность положения характерной точки (Mt), м	Описание обозначения точки на местности (при наличии)
	X	Y			
1	2	3	4	5	6
52433	703455.06	1371855.84	Картометрический метод	0.1	-
52430	703413.67	1371872.89	Картометрический метод	0.1	-
52434	703476.43	1372042.62	Картометрический метод	0.1	-
52435	703441.24	1371952.90	Картометрический метод	0.1	-
52436	703491.80	1371933.18	Картометрический метод	0.1	-
52437	703526.59	1372023.05	Картометрический метод	0.1	-
52434	703476.43	1372042.62	Картометрический метод	0.1	-
52438	703752.85	1371681.15	Картометрический метод	0.1	-
52439	703760.70	1371696.10	Картометрический метод	0.1	-
52440	703734.87	1371710.07	Картометрический метод	0.1	-
52441	703726.80	1371695.03	Картометрический метод	0.1	-
52438	703752.85	1371681.15	Картометрический метод	0.1	-
52442	703517.47	1372197.92	Картометрический метод	0.1	-
52443	703526.48	1372214.66	Картометрический метод	0.1	-
52444	703515.96	1372225.26	Картометрический метод	0.1	-
52445	703505.88	1372205.56	Картометрический метод	0.1	-
52442	703517.47	1372197.92	Картометрический метод	0.1	-
52446	703522.06	1372027.70	Картометрический метод	0.1	-
52447	703538.28	1372069.42	Картометрический метод	0.1	-
52448	703517.12	1372097.29	Картометрический метод	0.1	-
52449	703508.01	1372087.02	Картометрический метод	0.1	-
52450	703490.32	1372040.54	Картометрический метод	0.1	-
52446	703522.06	1372027.70	Картометрический метод	0.1	-
52451	703277.04	1371834.06	Картометрический метод	0.1	-
52452	703308.92	1371917.68	Картометрический метод	0.1	-

2. Сведения о характерных точках границ объекта					
Обозначение характерных точек границ	Координаты, м		Метод определения координат характерной точки	Средняя квадратическая погрешность положения характерной точки (Mt), м	Описание обозначения точки на местности (при наличии)
	X	Y			
1	2	3	4	5	6
52453	703268.50	1371932.93	Картометрический метод	0.1	-
52454	703237.36	1371849.13	Картометрический метод	0.1	-
52451	703277.04	1371834.06	Картометрический метод	0.1	-
52455	703455.06	1371855.84	Картометрический метод	0.1	-
52456	703439.56	1371815.72	Картометрический метод	0.1	-
52457	703397.47	1371833.19	Картометрический метод	0.1	-
52458	703413.67	1371872.89	Картометрический метод	0.1	-
52455	703455.06	1371855.84	Картометрический метод	0.1	-
52459	703526.59	1372023.05	Картометрический метод	0.1	-
52460	703491.80	1371933.18	Картометрический метод	0.1	-
52461	703441.24	1371952.90	Картометрический метод	0.1	-
52462	703476.43	1372042.62	Картометрический метод	0.1	-
52459	703526.59	1372023.05	Картометрический метод	0.1	-
52463	703760.70	1371696.10	Картометрический метод	0.1	-
52464	703752.85	1371681.15	Картометрический метод	0.1	-
52465	703726.80	1371695.03	Картометрический метод	0.1	-
52466	703734.87	1371710.07	Картометрический метод	0.1	-
52463	703760.70	1371696.10	Картометрический метод	0.1	-
52467	703526.48	1372214.66	Картометрический метод	0.1	-
52468	703517.47	1372197.92	Картометрический метод	0.1	-
52469	703505.88	1372205.56	Картометрический метод	0.1	-
52470	703515.96	1372225.26	Картометрический метод	0.1	-
52467	703526.48	1372214.66	Картометрический метод	0.1	-
52471	703538.28	1372069.42	Картометрический метод	0.1	-
52472	703522.06	1372027.70	Картометрический метод	0.1	-

2. Сведения о характерных точках границ объекта					
Обозначение характерных точек границ	Координаты, м		Метод определения координат характерной точки	Средняя квадратическая погрешность положения характерной точки (Mt), м	Описание обозначения точки на местности (при наличии)
	X	Y			
1	2	3	4	5	6
52473	703490.32	1372040.54	Картометрический метод	0.1	-
52474	703508.01	1372087.02	Картометрический метод	0.1	-
52475	703517.12	1372097.29	Картометрический метод	0.1	-
52471	703538.28	1372069.42	Картометрический метод	0.1	-
52476	703237.36	1371849.13	Картометрический метод	0.1	-
52477	703268.50	1371932.93	Картометрический метод	0.1	-
52478	703308.92	1371917.68	Картометрический метод	0.1	-
52479	703277.04	1371834.06	Картометрический метод	0.1	-
52476	703237.36	1371849.13	Картометрический метод	0.1	-
52480	691777.81	1360114.08	Картометрический метод	0.1	-
52481	691827.03	1360143.95	Картометрический метод	0.1	-
52482	691843.59	1360118.96	Картометрический метод	0.1	-
52483	691792.94	1360086.73	Картометрический метод	0.1	-
52480	691777.81	1360114.08	Картометрический метод	0.1	-
52484	694959.03	1331387.26	Картометрический метод	0.1	-
52485	695002.47	1331373.79	Картометрический метод	0.1	-
52486	694940.71	1331176.40	Картометрический метод	0.1	-
52487	694904.98	1331137.92	Картометрический метод	0.1	-
52488	694868.71	1331081.39	Картометрический метод	0.1	-
52489	694846.49	1331026.46	Картометрический метод	0.1	-
52490	694694.00	1330853.85	Картометрический метод	0.1	-
52491	694657.52	1330827.06	Картометрический метод	0.1	-
52492	694632.41	1330808.78	Картометрический метод	0.1	-
52493	694611.45	1330800.47	Картометрический метод	0.1	-
52494	694577.07	1330793.85	Картометрический метод	0.1	-

2. Сведения о характерных точках границ объекта					
Обозначение характерных точек границ	Координаты, м		Метод определения координат характерной точки	Средняя квадратическая погрешность положения характерной точки (Mt), м	Описание обозначения точки на местности (при наличии)
	X	Y			
1	2	3	4	5	6
52495	694447.98	1330789.64	Картометрический метод	0.1	-
52496	694393.81	1330784.76	Картометрический метод	0.1	-
52497	694364.28	1330776.01	Картометрический метод	0.1	-
52498	694405.68	1330827.92	Картометрический метод	0.1	-
52499	694508.43	1331021.41	Картометрический метод	0.1	-
52500	694547.66	1331017.65	Картометрический метод	0.1	-
52501	694570.99	1330960.22	Картометрический метод	0.1	-
52502	694595.95	1330951.10	Картометрический метод	0.1	-
52503	694640.83	1331244.92	Картометрический метод	0.1	-
52504	694611.64	1331277.23	Картометрический метод	0.1	-
52505	694508.65	1331301.30	Картометрический метод	0.1	-
52506	694443.32	1331292.38	Картометрический метод	0.1	-
52507	694431.30	1331285.58	Картометрический метод	0.1	-
52508	694426.94	1331263.33	Картометрический метод	0.1	-
52509	694396.31	1331079.76	Картометрический метод	0.1	-
52510	694393.16	1331061.95	Картометрический метод	0.1	-
52511	694369.99	1330869.81	Картометрический метод	0.1	-
52512	694257.51	1330757.85	Картометрический метод	0.1	-
52513	694191.23	1330620.24	Картометрический метод	0.1	-
52514	694195.39	1330567.02	Картометрический метод	0.1	-
52515	694041.50	1330504.62	Картометрический метод	0.1	-
52516	693997.96	1330624.01	Картометрический метод	0.1	-
52517	693930.16	1330781.51	Картометрический метод	0.1	-
52518	693764.72	1330711.73	Картометрический метод	0.1	-
52519	693838.74	1330558.58	Картометрический метод	0.1	-

2. Сведения о характерных точках границ объекта					
Обозначение характерных точек границ	Координаты, м		Метод определения координат характерной точки	Средняя квадратическая погрешность положения характерной точки (Mt), м	Описание обозначения точки на местности (при наличии)
	X	Y			
1	2	3	4	5	6
52520	693884.54	1330448.07	Картометрический метод	0.1	-
52521	693673.58	1330338.94	Картометрический метод	0.1	-
52522	693633.43	1330395.70	Картометрический метод	0.1	-
52523	693581.76	1330510.19	Картометрический метод	0.1	-
52524	693511.17	1330479.59	Картометрический метод	0.1	-
52525	693481.49	1330412.36	Картометрический метод	0.1	-
52526	693457.41	1330332.66	Картометрический метод	0.1	-
52527	693492.86	1330198.36	Картометрический метод	0.1	-
52528	693383.99	1330171.88	Картометрический метод	0.1	-
52529	693291.44	1330140.12	Картометрический метод	0.1	-
52530	693276.39	1330186.60	Картометрический метод	0.1	-
52531	693291.01	1330255.17	Картометрический метод	0.1	-
52532	693337.85	1330334.49	Картометрический метод	0.1	-
52533	693349.52	1330377.39	Картометрический метод	0.1	-
52534	693336.98	1330427.26	Картометрический метод	0.1	-
52535	693257.00	1330552.14	Картометрический метод	0.1	-
52536	693252.70	1330604.81	Картометрический метод	0.1	-
52537	693341.97	1330788.79	Картометрический метод	0.1	-
52538	693354.18	1330846.06	Картометрический метод	0.1	-
52539	693336.73	1330977.07	Картометрический метод	0.1	-
52540	693355.90	1331035.61	Картометрический метод	0.1	-
52541	693416.24	1331151.66	Картометрический метод	0.1	-
52542	693463.80	1331213.77	Картометрический метод	0.1	-
52543	693527.60	1331117.37	Картометрический метод	0.1	-
52544	693724.16	1331119.20	Картометрический метод	0.1	-

2. Сведения о характерных точках границ объекта					
Обозначение характерных точек границ	Координаты, м		Метод определения координат характерной точки	Средняя квадратическая погрешность положения характерной точки (Mt), м	Описание обозначения точки на местности (при наличии)
	X	Y			
1	2	3	4	5	6
52545	693895.06	1331303.87	Картометрический метод	0.1	-
52546	694966.38	1331434.70	Картометрический метод	0.1	-
52484	694959.03	1331387.26	Картометрический метод	0.1	-
52547	693922.39	1330799.94	Картометрический метод	0.1	-
52548	693857.46	1330953.89	Картометрический метод	0.1	-
52549	693692.02	1330884.11	Картометрический метод	0.1	-
52550	693756.95	1330730.16	Картометрический метод	0.1	-
52547	693922.39	1330799.94	Картометрический метод	0.1	-
52551	693756.95	1330730.16	Картометрический метод	0.1	-
52552	693692.02	1330884.11	Картометрический метод	0.1	-
52553	693857.46	1330953.89	Картометрический метод	0.1	-
52554	693922.39	1330799.94	Картометрический метод	0.1	-
52551	693756.95	1330730.16	Картометрический метод	0.1	-
52555	695853.73	1354127.13	Картометрический метод	0.1	-
52556	695865.89	1354119.99	Картометрический метод	0.1	-
52557	695891.19	1354109.40	Картометрический метод	0.1	-
52558	695914.60	1354094.50	Картометрический метод	0.1	-
52559	695934.29	1354076.40	Картометрический метод	0.1	-
52560	695958.11	1354059.57	Картометрический метод	0.1	-
52561	695984.98	1354037.48	Картометрический метод	0.1	-
52562	696031.39	1354017.20	Картометрический метод	0.1	-
52563	696067.04	1353998.30	Картометрический метод	0.1	-
52564	696082.88	1353991.59	Картометрический метод	0.1	-
52565	696115.87	1353985.20	Картометрический метод	0.1	-
52566	696138.48	1353981.21	Картометрический метод	0.1	-

2. Сведения о характерных точках границ объекта					
Обозначение характерных точек границ	Координаты, м		Метод определения координат характерной точки	Средняя квадратическая погрешность положения характерной точки (Mt), м	Описание обозначения точки на местности (при наличии)
	X	Y			
1	2	3	4	5	6
52567	696173.87	1353973.00	Картометрический метод	0.1	-
52568	696220.98	1353965.76	Картометрический метод	0.1	-
52569	696250.87	1353962.53	Картометрический метод	0.1	-
52570	696271.75	1353958.51	Картометрический метод	0.1	-
52571	696329.17	1353922.56	Картометрический метод	0.1	-
52572	696347.38	1353908.37	Картометрический метод	0.1	-
52573	696373.44	1353886.62	Картометрический метод	0.1	-
52574	696390.57	1353869.22	Картометрический метод	0.1	-
52575	696413.15	1353853.89	Картометрический метод	0.1	-
52576	696424.68	1353824.29	Картометрический метод	0.1	-
52577	696427.09	1353799.12	Картометрический метод	0.1	-
52578	696419.33	1353778.23	Картометрический метод	0.1	-
52579	696407.28	1353765.38	Картометрический метод	0.1	-
52580	696397.11	1353753.06	Картометрический метод	0.1	-
52581	696391.99	1353724.55	Картометрический метод	0.1	-
52582	696390.39	1353675.27	Картометрический метод	0.1	-
52583	696400.45	1353658.24	Картометрический метод	0.1	-
52584	696421.27	1353620.58	Картометрический метод	0.1	-
52585	696439.43	1353583.70	Картометрический метод	0.1	-
52586	696450.63	1353551.49	Картометрический метод	0.1	-
52587	696454.15	1353537.66	Картометрический метод	0.1	-
52588	696468.24	1353508.64	Картометрический метод	0.1	-
52589	696461.74	1353483.96	Картометрический метод	0.1	-
52590	696457.40	1353465.26	Картометрический метод	0.1	-
52591	696431.62	1353430.12	Картометрический метод	0.1	-

2. Сведения о характерных точках границ объекта					
Обозначение характерных точек границ	Координаты, м		Метод определения координат характерной точки	Средняя квадратическая погрешность положения характерной точки (Mt), м	Описание обозначения точки на местности (при наличии)
	X	Y			
1	2	3	4	5	6
52592	696419.42	1353410.87	Картометрический метод	0.1	-
52593	696413.73	1353385.37	Картометрический метод	0.1	-
52594	696418.33	1353361.24	Картометрический метод	0.1	-
52595	696428.13	1353345.93	Картометрический метод	0.1	-
52596	696460.66	1353321.79	Картометрический метод	0.1	-
52597	696498.50	1353293.28	Картометрический метод	0.1	-
52598	696523.56	1353279.28	Картометрический метод	0.1	-
52599	696290.04	1353363.56	Картометрический метод	0.1	-
52600	696143.09	1353255.37	Картометрический метод	0.1	-
52601	696126.99	1352916.20	Картометрический метод	0.1	-
52602	696234.60	1352594.64	Картометрический метод	0.1	-
52603	696468.93	1352234.65	Картометрический метод	0.1	-
52604	696412.68	1352205.04	Картометрический метод	0.1	-
52605	696369.83	1352156.91	Картометрический метод	0.1	-
52606	696313.85	1352162.21	Картометрический метод	0.1	-
52607	696269.88	1352168.72	Картометрический метод	0.1	-
52608	696243.06	1352168.05	Картометрический метод	0.1	-
52609	696231.23	1352160.64	Картометрический метод	0.1	-
52610	696184.54	1352096.46	Картометрический метод	0.1	-
52611	696124.61	1352045.33	Картометрический метод	0.1	-
52612	696097.84	1352026.86	Картометрический метод	0.1	-
52613	696077.71	1352017.02	Картометрический метод	0.1	-
52614	696050.88	1352006.40	Картометрический метод	0.1	-
52615	696030.77	1352001.40	Картометрический метод	0.1	-
52616	696026.61	1352001.35	Картометрический метод	0.1	-

2. Сведения о характерных точках границ объекта					
Обозначение характерных точек границ	Координаты, м		Метод определения координат характерной точки	Средняя квадратическая погрешность положения характерной точки (Mt), м	Описание обозначения точки на местности (при наличии)
	X	Y			
1	2	3	4	5	6
52617	695984.04	1352012.58	Картометрический метод	0.1	-
52618	695975.98	1352007.21	Картометрический метод	0.1	-
52619	695900.48	1352110.34	Картометрический метод	0.1	-
52620	695825.37	1352167.25	Картометрический метод	0.1	-
52621	695790.04	1352199.44	Картометрический метод	0.1	-
52622	695785.07	1352214.97	Картометрический метод	0.1	-
52623	695782.12	1352224.18	Картометрический метод	0.1	-
52624	695708.32	1352220.34	Картометрический метод	0.1	-
52625	695510.18	1352251.34	Картометрический метод	0.1	-
52626	695391.82	1352259.09	Картометрический метод	0.1	-
52627	695281.10	1352245.30	Картометрический метод	0.1	-
52628	695208.40	1352440.72	Картометрический метод	0.1	-
52629	695196.07	1352581.54	Картометрический метод	0.1	-
52630	695179.30	1352917.15	Картометрический метод	0.1	-
52631	695135.21	1353113.74	Картометрический метод	0.1	-
52632	695068.33	1353270.81	Картометрический метод	0.1	-
52633	694946.06	1353465.17	Картометрический метод	0.1	-
52634	694823.13	1353652.64	Картометрический метод	0.1	-
52635	694714.25	1353845.78	Картометрический метод	0.1	-
52636	695277.08	1354053.10	Картометрический метод	0.1	-
52637	695292.22	1354042.91	Картометрический метод	0.1	-
52638	695330.47	1354028.04	Картометрический метод	0.1	-
52639	695370.11	1354026.36	Картометрический метод	0.1	-
52640	695401.82	1354026.78	Картометрический метод	0.1	-
52641	695430.76	1354030.57	Картометрический метод	0.1	-

2. Сведения о характерных точках границ объекта					
Обозначение характерных точек границ	Координаты, м		Метод определения координат характерной точки	Средняя квадратическая погрешность положения характерной точки (Mt), м	Описание обозначения точки на местности (при наличии)
	X	Y			
1	2	3	4	5	6
52642	695464.98	1354051.45	Картометрический метод	0.1	-
52643	695492.85	1354052.80	Картометрический метод	0.1	-
52644	695507.60	1354051.95	Картометрический метод	0.1	-
52645	695544.67	1354032.57	Картометрический метод	0.1	-
52646	695590.35	1354024.97	Картометрический метод	0.1	-
52647	695626.15	1354030.03	Картометрический метод	0.1	-
52648	695671.40	1354031.73	Картометрический метод	0.1	-
52649	695707.62	1354033.84	Картометрический метод	0.1	-
52650	695736.27	1354046.05	Картометрический метод	0.1	-
52651	695760.28	1354058.70	Картометрический метод	0.1	-
52652	695785.74	1354086.14	Картометрический метод	0.1	-
52653	695801.32	1354101.73	Картометрический метод	0.1	-
52654	695830.39	1354119.01	Картометрический метод	0.1	-
52555	695853.73	1354127.13	Картометрический метод	0.1	-
52655	695381.20	1353680.79	Картометрический метод	0.1	-
52656	695463.66	1353764.22	Картометрический метод	0.1	-
52657	695542.66	1353813.72	Картометрический метод	0.1	-
52658	695635.60	1353924.74	Картометрический метод	0.1	-
52659	695541.49	1354027.72	Картометрический метод	0.1	-
52660	695464.40	1353987.89	Картометрический метод	0.1	-
52661	695440.93	1353937.42	Картометрический метод	0.1	-
52662	695424.35	1353937.24	Картометрический метод	0.1	-
52663	695380.36	1353905.52	Картометрический метод	0.1	-
52664	695381.16	1353865.92	Картометрический метод	0.1	-
52665	695348.84	1353814.12	Картометрический метод	0.1	-

2. Сведения о характерных точках границ объекта					
Обозначение характерных точек границ	Координаты, м		Метод определения координат характерной точки	Средняя квадратическая погрешность положения характерной точки (Mt), м	Описание обозначения точки на местности (при наличии)
	X	Y			
1	2	3	4	5	6
52666	695321.94	1353814.12	Картометрический метод	0.1	-
52667	695290.93	1353873.34	Картометрический метод	0.1	-
52668	695243.40	1353956.94	Картометрический метод	0.1	-
52669	695235.13	1354031.52	Картометрический метод	0.1	-
52670	695185.20	1354013.44	Картометрический метод	0.1	-
52671	695121.95	1353909.15	Картометрический метод	0.1	-
52672	695122.27	1353840.24	Картометрический метод	0.1	-
52673	695230.97	1353808.82	Картометрический метод	0.1	-
52674	695269.06	1353808.92	Картометрический метод	0.1	-
52675	695348.85	1353680.79	Картометрический метод	0.1	-
52655	695381.20	1353680.79	Картометрический метод	0.1	-
52676	695541.49	1354027.72	Картометрический метод	0.1	-
52677	695635.60	1353924.74	Картометрический метод	0.1	-
52678	695542.66	1353813.72	Картометрический метод	0.1	-
52679	695463.66	1353764.22	Картометрический метод	0.1	-
52680	695381.20	1353680.79	Картометрический метод	0.1	-
52681	695348.85	1353680.79	Картометрический метод	0.1	-
52682	695269.06	1353808.92	Картометрический метод	0.1	-
52683	695230.97	1353808.82	Картометрический метод	0.1	-
52684	695122.27	1353840.24	Картометрический метод	0.1	-
52685	695121.95	1353909.15	Картометрический метод	0.1	-
52686	695185.20	1354013.44	Картометрический метод	0.1	-
52687	695235.13	1354031.52	Картометрический метод	0.1	-
52688	695243.40	1353956.94	Картометрический метод	0.1	-
52689	695290.93	1353873.34	Картометрический метод	0.1	-

2. Сведения о характерных точках границ объекта					
Обозначение характерных точек границ	Координаты, м		Метод определения координат характерной точки	Средняя квадратическая погрешность положения характерной точки (Mt), м	Описание обозначения точки на местности (при наличии)
	X	Y			
1	2	3	4	5	6
52690	695321.94	1353814.12	Картометрический метод	0.1	-
52691	695348.84	1353814.12	Картометрический метод	0.1	-
52692	695381.16	1353865.92	Картометрический метод	0.1	-
52693	695380.36	1353905.52	Картометрический метод	0.1	-
52694	695424.35	1353937.24	Картометрический метод	0.1	-
52695	695440.93	1353937.42	Картометрический метод	0.1	-
52696	695464.40	1353987.89	Картометрический метод	0.1	-
52676	695541.49	1354027.72	Картометрический метод	0.1	-
52697	707472.68	1367784.02	Картометрический метод	0.1	-
52698	707479.00	1367777.16	Картометрический метод	0.1	-
52699	707574.96	1367687.26	Картометрический метод	0.1	-
52700	707475.74	1367581.77	Картометрический метод	0.1	-
52701	707382.99	1367675.18	Картометрический метод	0.1	-
52702	707376.43	1367681.44	Картометрический метод	0.1	-
52697	707472.68	1367784.02	Картометрический метод	0.1	-
52703	708921.09	1370093.06	Картометрический метод	0.1	-
52704	708670.00	1369928.49	Картометрический метод	0.1	-
52705	708584.96	1369673.81	Картометрический метод	0.1	-
52706	708493.48	1369548.75	Картометрический метод	0.1	-
52707	708541.43	1369323.97	Картометрический метод	0.1	-
52708	708318.02	1368951.47	Картометрический метод	0.1	-
52709	708125.74	1368808.00	Картометрический метод	0.1	-
52710	707559.30	1368498.43	Картометрический метод	0.1	-
52711	707502.25	1368337.32	Картометрический метод	0.1	-
52712	707391.02	1368260.07	Картометрический метод	0.1	-

2. Сведения о характерных точках границ объекта					
Обозначение характерных точек границ	Координаты, м		Метод определения координат характерной точки	Средняя квадратическая погрешность положения характерной точки (Mt), м	Описание обозначения точки на местности (при наличии)
	X	Y			
1	2	3	4	5	6
52713	707298.22	1368241.54	Картометрический метод	0.1	-
52714	707213.87	1368124.86	Картометрический метод	0.1	-
52715	707210.67	1368042.24	Картометрический метод	0.1	-
52716	707175.91	1368040.05	Картометрический метод	0.1	-
52717	707142.74	1368042.33	Картометрический метод	0.1	-
52718	707102.33	1368058.31	Картометрический метод	0.1	-
52719	706852.23	1369338.62	Картометрический метод	0.1	-
52720	707280.18	1369795.43	Картометрический метод	0.1	-
52721	707218.91	1370202.46	Картометрический метод	0.1	-
52722	707549.04	1370490.74	Картометрический метод	0.1	-
52723	708023.64	1370509.12	Картометрический метод	0.1	-
52724	708003.46	1370933.65	Картометрический метод	0.1	-
52725	708573.75	1370941.45	Картометрический метод	0.1	-
52703	708921.09	1370093.06	Картометрический метод	0.1	-
52726	707712.23	1369067.40	Картометрический метод	0.1	-
52727	707699.11	1369085.31	Картометрический метод	0.1	-
52728	707622.63	1369034.73	Картометрический метод	0.1	-
52729	707518.29	1368994.48	Картометрический метод	0.1	-
52730	707489.12	1368983.96	Картометрический метод	0.1	-
52731	707540.86	1368861.62	Картометрический метод	0.1	-
52732	707604.44	1368905.42	Картометрический метод	0.1	-
52733	707627.64	1368944.76	Картометрический метод	0.1	-
52734	707662.87	1368982.26	Картометрический метод	0.1	-
52726	707712.23	1369067.40	Картометрический метод	0.1	-
52735	707662.87	1368982.26	Картометрический метод	0.1	-

2. Сведения о характерных точках границ объекта					
Обозначение характерных точек границ	Координаты, м		Метод определения координат характерной точки	Средняя квадратическая погрешность положения характерной точки (Mt), м	Описание обозначения точки на местности (при наличии)
	X	Y			
1	2	3	4	5	6
52736	707627.64	1368944.76	Картометрический метод	0.1	-
52737	707604.44	1368905.42	Картометрический метод	0.1	-
52738	707540.86	1368861.62	Картометрический метод	0.1	-
52739	707489.12	1368983.96	Картометрический метод	0.1	-
52740	707518.29	1368994.48	Картометрический метод	0.1	-
52741	707622.63	1369034.73	Картометрический метод	0.1	-
52742	707699.11	1369085.31	Картометрический метод	0.1	-
52743	707712.23	1369067.40	Картометрический метод	0.1	-
52735	707662.87	1368982.26	Картометрический метод	0.1	-
52744	705272.44	1365228.83	Картометрический метод	0.1	-
52745	703714.45	1364793.92	Картометрический метод	0.1	-
52746	703619.93	1364888.42	Картометрический метод	0.1	-
52747	703406.52	1364894.80	Картометрический метод	0.1	-
52748	703362.78	1365070.00	Картометрический метод	0.1	-
52749	703352.92	1365102.28	Картометрический метод	0.1	-
52750	703763.16	1365299.76	Картометрический метод	0.1	-
52751	703848.27	1365351.42	Картометрический метод	0.1	-
52752	703879.62	1365380.12	Картометрический метод	0.1	-
52753	704087.82	1365606.45	Картометрический метод	0.1	-
52754	704190.43	1365733.03	Картометрический метод	0.1	-
52755	704287.11	1365826.13	Картометрический метод	0.1	-
52756	704379.87	1365887.91	Картометрический метод	0.1	-
52757	704429.48	1365918.93	Картометрический метод	0.1	-
52758	704730.30	1366074.93	Картометрический метод	0.1	-
52759	704735.95	1366075.67	Картометрический метод	0.1	-

2. Сведения о характерных точках границ объекта					
Обозначение характерных точек границ	Координаты, м		Метод определения координат характерной точки	Средняя квадратическая погрешность положения характерной точки (Mt), м	Описание обозначения точки на местности (при наличии)
	X	Y			
1	2	3	4	5	6
52760	704739.41	1366067.88	Картометрический метод	0.1	-
52761	704692.76	1366049.65	Картометрический метод	0.1	-
52762	704687.43	1366033.92	Картометрический метод	0.1	-
52763	704675.39	1366027.90	Картометрический метод	0.1	-
52764	704670.27	1365990.79	Картометрический метод	0.1	-
52765	704673.20	1365988.43	Картометрический метод	0.1	-
52766	704679.55	1365991.19	Картометрический метод	0.1	-
52767	704692.92	1365987.82	Картометрический метод	0.1	-
52768	704724.75	1365991.87	Картометрический метод	0.1	-
52769	704760.29	1365982.62	Картометрический метод	0.1	-
52770	704769.51	1365936.59	Картометрический метод	0.1	-
52771	704808.74	1365919.10	Картометрический метод	0.1	-
52772	704848.18	1365930.85	Картометрический метод	0.1	-
52773	704896.16	1365937.09	Картометрический метод	0.1	-
52774	704959.24	1365944.59	Картометрический метод	0.1	-
52775	705035.49	1366016.23	Картометрический метод	0.1	-
52776	705240.66	1366208.99	Картометрический метод	0.1	-
52777	705312.92	1366130.26	Картометрический метод	0.1	-
52778	705405.62	1366053.25	Картометрический метод	0.1	-
52779	705222.60	1365841.76	Картометрический метод	0.1	-
52780	705183.60	1365838.85	Картометрический метод	0.1	-
52781	705123.30	1365867.39	Картометрический метод	0.1	-
52782	705050.96	1365882.60	Картометрический метод	0.1	-
52783	704986.54	1365883.97	Картометрический метод	0.1	-
52784	704933.22	1365879.89	Картометрический метод	0.1	-

2. Сведения о характерных точках границ объекта					
Обозначение характерных точек границ	Координаты, м		Метод определения координат характерной точки	Средняя квадратическая погрешность положения характерной точки (Mt), м	Описание обозначения точки на местности (при наличии)
	X	Y			
1	2	3	4	5	6
52785	704861.53	1365871.99	Картометрический метод	0.1	-
52786	704800.92	1365858.65	Картометрический метод	0.1	-
52787	704748.04	1365837.62	Картометрический метод	0.1	-
52788	704707.36	1365815.08	Картометрический метод	0.1	-
52789	704611.66	1365767.59	Картометрический метод	0.1	-
52790	704500.26	1365759.14	Картометрический метод	0.1	-
52791	704389.70	1365706.79	Картометрический метод	0.1	-
52792	704282.72	1365655.40	Картометрический метод	0.1	-
52793	704038.84	1365452.48	Картометрический метод	0.1	-
52794	704171.10	1365356.44	Картометрический метод	0.1	-
52795	704428.39	1365469.98	Картометрический метод	0.1	-
52796	705412.20	1365527.54	Картометрический метод	0.1	-
52797	705614.97	1365508.09	Картометрический метод	0.1	-
52798	705976.40	1365762.31	Картометрический метод	0.1	-
52799	706049.29	1365453.68	Картометрический метод	0.1	-
52744	705272.44	1365228.83	Картометрический метод	0.1	-
52800	704621.66	1365954.26	Картометрический метод	0.1	-
52801	704606.00	1365974.90	Картометрический метод	0.1	-
52802	704569.19	1365955.07	Картометрический метод	0.1	-
52803	704584.06	1365933.12	Картометрический метод	0.1	-
52800	704621.66	1365954.26	Картометрический метод	0.1	-
52804	704036.81	1364884.19	Картометрический метод	0.1	-
52805	704033.71	1364894.11	Картометрический метод	0.1	-
52806	704029.83	1364892.91	Картометрический метод	0.1	-
52807	704032.93	1364882.98	Картометрический метод	0.1	-

2. Сведения о характерных точках границ объекта					
Обозначение характерных точек границ	Координаты, м		Метод определения координат характерной точки	Средняя квадратическая погрешность положения характерной точки (Mt), м	Описание обозначения точки на местности (при наличии)
	X	Y			
1	2	3	4	5	6
52804	704036.81	1364884.19	Картометрический метод	0.1	-
52808	704673.61	1365929.67	Картометрический метод	0.1	-
52809	704670.78	1365933.92	Картометрический метод	0.1	-
52810	704604.51	1365895.52	Картометрический метод	0.1	-
52811	704607.06	1365891.56	Картометрический метод	0.1	-
52808	704673.61	1365929.67	Картометрический метод	0.1	-
52812	704286.32	1364959.23	Картометрический метод	0.1	-
52813	704283.22	1364969.15	Картометрический метод	0.1	-
52814	704279.34	1364967.95	Картометрический метод	0.1	-
52815	704282.44	1364958.03	Картометрический метод	0.1	-
52812	704286.32	1364959.23	Картометрический метод	0.1	-
52816	704591.99	1365864.36	Картометрический метод	0.1	-
52817	704581.94	1365881.74	Картометрический метод	0.1	-
52818	704540.98	1365858.36	Картометрический метод	0.1	-
52819	704551.28	1365841.16	Картометрический метод	0.1	-
52816	704591.99	1365864.36	Картометрический метод	0.1	-
52820	704468.43	1365016.78	Картометрический метод	0.1	-
52821	704465.33	1365026.70	Картометрический метод	0.1	-
52822	704461.45	1365025.50	Картометрический метод	0.1	-
52823	704464.55	1365015.58	Картометрический метод	0.1	-
52820	704468.43	1365016.78	Картометрический метод	0.1	-
52824	705933.24	1365473.41	Картометрический метод	0.1	-
52825	705931.18	1365480.10	Картометрический метод	0.1	-
52826	705928.65	1365479.31	Картометрический метод	0.1	-
52827	705930.71	1365472.62	Картометрический метод	0.1	-

2. Сведения о характерных точках границ объекта					
Обозначение характерных точек границ	Координаты, м		Метод определения координат характерной точки	Средняя квадратическая погрешность положения характерной точки (Mt), м	Описание обозначения точки на местности (при наличии)
	X	Y			
1	2	3	4	5	6
52824	705933.24	1365473.41	Картометрический метод	0.1	-
52828	704680.87	1365083.37	Картометрический метод	0.1	-
52829	704677.77	1365093.29	Картометрический метод	0.1	-
52830	704673.89	1365092.09	Картометрический метод	0.1	-
52831	704676.99	1365082.17	Картометрический метод	0.1	-
52828	704680.87	1365083.37	Картометрический метод	0.1	-
52832	705745.14	1365415.39	Картометрический метод	0.1	-
52833	705743.07	1365422.08	Картометрический метод	0.1	-
52834	705740.54	1365421.29	Картометрический метод	0.1	-
52835	705742.61	1365414.60	Картометрический метод	0.1	-
52832	705745.14	1365415.39	Картометрический метод	0.1	-
52836	704858.93	1365138.72	Картометрический метод	0.1	-
52837	704855.83	1365148.64	Картометрический метод	0.1	-
52838	704851.95	1365147.44	Картометрический метод	0.1	-
52839	704855.05	1365137.51	Картометрический метод	0.1	-
52836	704858.93	1365138.72	Картометрический метод	0.1	-
52840	705531.27	1365349.42	Картометрический метод	0.1	-
52841	705529.20	1365356.11	Картометрический метод	0.1	-
52842	705526.67	1365355.32	Картометрический метод	0.1	-
52843	705528.74	1365348.63	Картометрический метод	0.1	-
52840	705531.27	1365349.42	Картометрический метод	0.1	-
52844	705124.28	1365221.07	Картометрический метод	0.1	-
52845	705121.20	1365231.01	Картометрический метод	0.1	-
52846	705117.00	1365229.71	Картометрический метод	0.1	-
52847	705120.08	1365219.77	Картометрический метод	0.1	-

2. Сведения о характерных точках границ объекта					
Обозначение характерных точек границ	Координаты, м		Метод определения координат характерной точки	Средняя квадратическая погрешность положения характерной точки (Mt), м	Описание обозначения точки на местности (при наличии)
	X	Y			
1	2	3	4	5	6
52844	705124.28	1365221.07	Картометрический метод	0.1	-
52848	705293.71	1365274.51	Картометрический метод	0.1	-
52849	705290.63	1365284.44	Картометрический метод	0.1	-
52850	705286.43	1365283.14	Картометрический метод	0.1	-
52851	705289.50	1365273.20	Картометрический метод	0.1	-
52848	705293.71	1365274.51	Картометрический метод	0.1	-
52852	704584.06	1365933.12	Картометрический метод	0.1	-
52853	704569.19	1365955.07	Картометрический метод	0.1	-
52854	704606.00	1365974.90	Картометрический метод	0.1	-
52855	704621.66	1365954.26	Картометрический метод	0.1	-
52852	704584.06	1365933.12	Картометрический метод	0.1	-
52856	704607.06	1365891.56	Картометрический метод	0.1	-
52857	704604.51	1365895.52	Картометрический метод	0.1	-
52858	704670.78	1365933.92	Картометрический метод	0.1	-
52859	704673.61	1365929.67	Картометрический метод	0.1	-
52856	704607.06	1365891.56	Картометрический метод	0.1	-
52860	704551.28	1365841.16	Картометрический метод	0.1	-
52861	704540.98	1365858.36	Картометрический метод	0.1	-
52862	704581.94	1365881.74	Картометрический метод	0.1	-
52863	704591.99	1365864.36	Картометрический метод	0.1	-
52860	704551.28	1365841.16	Картометрический метод	0.1	-
52864	694197.10	1328429.82	Картометрический метод	0.1	-
52865	694218.61	1328400.38	Картометрический метод	0.1	-
52866	694221.69	1328397.48	Картометрический метод	0.1	-
52867	694221.11	1328396.96	Картометрический метод	0.1	-

2. Сведения о характерных точках границ объекта					
Обозначение характерных точек границ	Координаты, м		Метод определения координат характерной точки	Средняя квадратическая погрешность положения характерной точки (Mt), м	Описание обозначения точки на местности (при наличии)
	X	Y			
1	2	3	4	5	6
52868	694225.00	1328391.65	Картометрический метод	0.1	-
52869	694240.39	1328405.20	Картометрический метод	0.1	-
52870	694267.54	1328369.24	Картометрический метод	0.1	-
52871	694281.72	1328350.81	Картометрический метод	0.1	-
52872	694289.97	1328340.10	Картометрический метод	0.1	-
52873	694255.60	1328314.13	Картометрический метод	0.1	-
52874	694246.78	1328325.66	Картометрический метод	0.1	-
52875	694216.08	1328303.56	Картометрический метод	0.1	-
52876	694147.82	1328394.04	Картометрический метод	0.1	-
52864	694197.10	1328429.82	Картометрический метод	0.1	-
52877	694134.50	1328244.84	Картометрический метод	0.1	-
52878	693902.54	1328539.02	Картометрический метод	0.1	-
52879	693962.44	1328586.64	Картометрический метод	0.1	-
52880	693983.12	1328556.48	Картометрический метод	0.1	-
52881	693993.13	1328562.79	Картометрический метод	0.1	-
52882	694010.40	1328579.17	Картометрический метод	0.1	-
52883	694022.07	1328591.16	Картометрический метод	0.1	-
52884	694038.77	1328611.20	Картометрический метод	0.1	-
52885	694019.34	1328625.44	Картометрический метод	0.1	-
52886	694025.24	1328635.29	Картометрический метод	0.1	-
52887	694026.45	1328653.99	Картометрический метод	0.1	-
52888	694042.06	1328667.45	Картометрический метод	0.1	-
52889	694016.66	1328700.74	Картометрический метод	0.1	-
52890	694030.16	1328714.12	Картометрический метод	0.1	-
52891	694065.95	1328767.60	Картометрический метод	0.1	-

2. Сведения о характерных точках границ объекта					
Обозначение характерных точек границ	Координаты, м		Метод определения координат характерной точки	Средняя квадратическая погрешность положения характерной точки (Mt), м	Описание обозначения точки на местности (при наличии)
	X	Y			
1	2	3	4	5	6
52892	694074.28	1328788.46	Картометрический метод	0.1	-
52893	694037.41	1328806.41	Картометрический метод	0.1	-
52894	694055.58	1328832.36	Картометрический метод	0.1	-
52895	694056.99	1328834.05	Картометрический метод	0.1	-
52896	694057.21	1328848.87	Картометрический метод	0.1	-
52897	694133.58	1328798.51	Картометрический метод	0.1	-
52898	694248.04	1328663.33	Картометрический метод	0.1	-
52899	694400.04	1328641.32	Картометрический метод	0.1	-
52900	694805.38	1328966.78	Картометрический метод	0.1	-
52901	694826.08	1328975.05	Картометрический метод	0.1	-
52902	694815.05	1329014.54	Картометрический метод	0.1	-
52903	694912.48	1329059.75	Картометрический метод	0.1	-
52904	694952.21	1329024.31	Картометрический метод	0.1	-
52905	695039.89	1329009.19	Картометрический метод	0.1	-
52906	695247.76	1328531.77	Картометрический метод	0.1	-
52907	695302.83	1328380.31	Картометрический метод	0.1	-
52908	695435.42	1328474.49	Картометрический метод	0.1	-
52909	695503.70	1328498.78	Картометрический метод	0.1	-
52910	695590.99	1328496.87	Картометрический метод	0.1	-
52911	695632.23	1328456.93	Картометрический метод	0.1	-
52912	695645.16	1328420.09	Картометрический метод	0.1	-
52913	695620.01	1328363.14	Картометрический метод	0.1	-
52914	695547.14	1328305.67	Картометрический метод	0.1	-
52915	695539.05	1328204.56	Картометрический метод	0.1	-
52916	695552.09	1328164.09	Картометрический метод	0.1	-

2. Сведения о характерных точках границ объекта					
Обозначение характерных точек границ	Координаты, м		Метод определения координат характерной точки	Средняя квадратическая погрешность положения характерной точки (Mt), м	Описание обозначения точки на местности (при наличии)
	X	Y			
1	2	3	4	5	6
52917	695555.93	1328162.89	Картометрический метод	0.1	-
52918	695579.21	1328147.40	Картометрический метод	0.1	-
52919	695615.41	1328118.09	Картометрический метод	0.1	-
52920	695630.01	1328118.93	Картометрический метод	0.1	-
52921	695497.45	1327816.09	Картометрический метод	0.1	-
52922	695236.75	1327615.58	Картометрический метод	0.1	-
52923	694923.48	1327770.72	Картометрический метод	0.1	-
52924	694885.57	1327780.88	Картометрический метод	0.1	-
52925	694842.18	1327776.89	Картометрический метод	0.1	-
52926	694844.82	1327831.73	Картометрический метод	0.1	-
52927	694871.79	1327861.61	Картометрический метод	0.1	-
52928	694942.43	1327863.64	Картометрический метод	0.1	-
52929	695006.88	1327875.93	Картометрический метод	0.1	-
52930	694973.69	1327929.43	Картометрический метод	0.1	-
52931	694813.25	1327894.48	Картометрический метод	0.1	-
52932	694793.17	1327772.39	Картометрический метод	0.1	-
52933	694737.96	1327771.06	Картометрический метод	0.1	-
52934	694734.70	1327782.84	Картометрический метод	0.1	-
52935	694769.62	1327806.27	Картометрический метод	0.1	-
52936	694771.90	1327823.75	Картометрический метод	0.1	-
52937	694771.51	1327828.53	Картометрический метод	0.1	-
52938	694764.25	1327860.27	Картометрический метод	0.1	-
52939	694705.38	1327920.67	Картометрический метод	0.1	-
52940	694645.79	1327966.67	Картометрический метод	0.1	-
52941	694611.00	1328042.67	Картометрический метод	0.1	-

2. Сведения о характерных точках границ объекта					
Обозначение характерных точек границ	Координаты, м		Метод определения координат характерной точки	Средняя квадратическая погрешность положения характерной точки (Mt), м	Описание обозначения точки на местности (при наличии)
	X	Y			
1	2	3	4	5	6
52942	694588.66	1328063.36	Картометрический метод	0.1	-
52943	694675.62	1328129.07	Картометрический метод	0.1	-
52944	694741.96	1328180.38	Картометрический метод	0.1	-
52945	694769.19	1328144.75	Картометрический метод	0.1	-
52946	694975.35	1328297.54	Картометрический метод	0.1	-
52947	694915.88	1328376.64	Картометрический метод	0.1	-
52948	694695.55	1328736.68	Картометрический метод	0.1	-
52949	694255.84	1328413.10	Картометрический метод	0.1	-
52950	694295.42	1328360.66	Картометрический метод	0.1	-
52951	694281.72	1328350.81	Картометрический метод	0.1	-
52952	694267.54	1328369.24	Картометрический метод	0.1	-
52953	694240.39	1328405.20	Картометрический метод	0.1	-
52954	694225.00	1328391.65	Картометрический метод	0.1	-
52955	694221.11	1328396.96	Картометрический метод	0.1	-
52956	694221.69	1328397.48	Картометрический метод	0.1	-
52957	694218.61	1328400.38	Картометрический метод	0.1	-
52958	694197.10	1328429.82	Картометрический метод	0.1	-
52959	694147.82	1328394.04	Картометрический метод	0.1	-
52960	694216.08	1328303.56	Картометрический метод	0.1	-
52877	694134.50	1328244.84	Картометрический метод	0.1	-
52961	694859.05	1327957.63	Картометрический метод	0.1	-
52962	694916.77	1328008.63	Картометрический метод	0.1	-
52963	695040.57	1328126.30	Картометрический метод	0.1	-
52964	695016.57	1328150.72	Картометрический метод	0.1	-
52965	694896.06	1328036.06	Картометрический метод	0.1	-

2. Сведения о характерных точках границ объекта					
Обозначение характерных точек границ	Координаты, м		Метод определения координат характерной точки	Средняя квадратическая погрешность положения характерной точки (Mt), м	Описание обозначения точки на местности (при наличии)
	X	Y			
1	2	3	4	5	6
52966	694839.39	1327981.67	Картометрический метод	0.1	-
52961	694859.05	1327957.63	Картометрический метод	0.1	-
52967	695040.57	1328126.30	Картометрический метод	0.1	-
52968	694916.77	1328008.63	Картометрический метод	0.1	-
52969	694859.05	1327957.63	Картометрический метод	0.1	-
52970	694839.39	1327981.67	Картометрический метод	0.1	-
52971	694896.06	1328036.06	Картометрический метод	0.1	-
52972	695016.57	1328150.72	Картометрический метод	0.1	-
52967	695040.57	1328126.30	Картометрический метод	0.1	-
52973	691873.14	1360231.27	Картометрический метод	0.1	-
52974	691881.84	1360230.38	Картометрический метод	0.1	-
52975	691889.59	1360227.03	Картометрический метод	0.1	-
52976	691895.62	1360221.10	Картометрический метод	0.1	-
52977	691917.26	1360193.25	Картометрический метод	0.1	-
52978	691925.53	1360181.04	Картометрический метод	0.1	-
52979	691930.13	1360170.06	Картометрический метод	0.1	-
52980	691932.05	1360155.56	Картометрический метод	0.1	-
52981	691920.28	1360148.88	Картометрический метод	0.1	-
52982	691901.91	1360139.90	Картометрический метод	0.1	-
52983	691884.25	1360126.40	Картометрический метод	0.1	-
52984	691870.96	1360112.09	Картометрический метод	0.1	-
52985	691859.03	1360094.76	Картометрический метод	0.1	-
52986	691848.01	1360077.81	Картометрический метод	0.1	-
52987	691815.66	1360046.51	Картометрический метод	0.1	-
52988	691812.28	1360052.01	Картометрический метод	0.1	-

2. Сведения о характерных точках границ объекта					
Обозначение характерных точек границ	Координаты, м		Метод определения координат характерной точки	Средняя квадратическая погрешность положения характерной точки (Mt), м	Описание обозначения точки на местности (при наличии)
	X	Y			
1	2	3	4	5	6
52989	691792.94	1360086.73	Картометрический метод	0.1	-
52990	691843.59	1360118.96	Картометрический метод	0.1	-
52991	691827.03	1360143.95	Картометрический метод	0.1	-
52992	691777.81	1360114.08	Картометрический метод	0.1	-
52993	691760.73	1360146.92	Картометрический метод	0.1	-
52994	691749.80	1360164.69	Картометрический метод	0.1	-
52995	691789.46	1360185.56	Картометрический метод	0.1	-
52973	691873.14	1360231.27	Картометрический метод	0.1	-
52996	694965.56	1360073.97	Картометрический метод	0.1	-
52997	694781.07	1359938.40	Картометрический метод	0.1	-
52998	694778.14	1359942.59	Картометрический метод	0.1	-
52999	694714.29	1359897.04	Картометрический метод	0.1	-
53000	694705.81	1359882.44	Картометрический метод	0.1	-
53001	694634.47	1359826.77	Картометрический метод	0.1	-
53002	694633.70	1359826.25	Картометрический метод	0.1	-
53003	694579.57	1359763.83	Картометрический метод	0.1	-
53004	694558.32	1359736.77	Картометрический метод	0.1	-
53005	694557.78	1359736.18	Картометрический метод	0.1	-
53006	694477.68	1359618.75	Картометрический метод	0.1	-
53007	694216.39	1359230.05	Картометрический метод	0.1	-
53008	694122.40	1359078.44	Картометрический метод	0.1	-
53009	694053.37	1359013.94	Картометрический метод	0.1	-
53010	694002.57	1359051.61	Картометрический метод	0.1	-
53011	693987.86	1359031.67	Картометрический метод	0.1	-
53012	694041.40	1358991.78	Картометрический метод	0.1	-

2. Сведения о характерных точках границ объекта					
Обозначение характерных точек границ	Координаты, м		Метод определения координат характерной точки	Средняя квадратическая погрешность положения характерной точки (Mt), м	Описание обозначения точки на местности (при наличии)
	X	Y			
1	2	3	4	5	6
53013	694022.63	1358894.84	Картометрический метод	0.1	-
53014	693951.85	1358742.32	Картометрический метод	0.1	-
53015	693886.52	1358561.95	Картометрический метод	0.1	-
53016	693378.53	1358990.22	Картометрический метод	0.1	-
53017	693600.61	1359542.92	Картометрический метод	0.1	-
53018	693980.86	1359498.82	Картометрический метод	0.1	-
53019	694494.94	1360841.26	Картометрический метод	0.1	-
53020	694997.29	1360096.46	Картометрический метод	0.1	-
52996	694965.56	1360073.97	Картометрический метод	0.1	-
53021	694494.94	1360841.26	Картометрический метод	0.1	-
53022	694592.80	1361096.82	Картометрический метод	0.1	-
53023	695059.92	1361320.41	Картометрический метод	0.1	-
53024	695077.27	1361305.17	Картометрический метод	0.1	-
53025	695108.72	1361263.42	Картометрический метод	0.1	-
53026	695135.24	1361210.34	Картометрический метод	0.1	-
53027	695142.66	1361204.68	Картометрический метод	0.1	-
53028	695144.66	1361193.39	Картометрический метод	0.1	-
53029	695151.43	1361177.63	Картометрический метод	0.1	-
53030	695168.53	1361150.41	Картометрический метод	0.1	-
53031	695179.24	1361134.28	Картометрический метод	0.1	-
53032	695187.04	1361127.67	Картометрический метод	0.1	-
53033	695195.82	1361113.53	Картометрический метод	0.1	-
53034	695227.91	1361056.58	Картометрический метод	0.1	-
53035	695240.28	1361017.66	Картометрический метод	0.1	-
53036	695449.00	1360520.95	Картометрический метод	0.1	-

2. Сведения о характерных точках границ объекта					
Обозначение характерных точек границ	Координаты, м		Метод определения координат характерной точки	Средняя квадратическая погрешность положения характерной точки (Mt), м	Описание обозначения точки на местности (при наличии)
	X	Y			
1	2	3	4	5	6
53037	695446.39	1360519.86	Картометрический метод	0.1	-
53038	695466.90	1360471.53	Картометрический метод	0.1	-
53039	695413.95	1360402.05	Картометрический метод	0.1	-
53040	695367.71	1360372.27	Картометрический метод	0.1	-
53041	695355.22	1360365.90	Картометрический метод	0.1	-
53042	695307.95	1360316.62	Картометрический метод	0.1	-
53043	694997.29	1360096.46	Картометрический метод	0.1	-
53021	694494.94	1360841.26	Картометрический метод	0.1	-
53044	700501.07	1365354.75	Картометрический метод	0.1	-
53045	700798.12	1365293.05	Картометрический метод	0.1	-
53046	701089.69	1365232.94	Картометрический метод	0.1	-
53047	701138.93	1365219.23	Картометрический метод	0.1	-
53048	701163.51	1364912.52	Картометрический метод	0.1	-
53049	700709.94	1364807.91	Картометрический метод	0.1	-
53050	700520.28	1364956.42	Картометрический метод	0.1	-
53051	700346.13	1364948.17	Картометрический метод	0.1	-
53052	700249.43	1364777.68	Картометрический метод	0.1	-
53053	700222.84	1364234.06	Картометрический метод	0.1	-
53054	699858.33	1363823.79	Картометрический метод	0.1	-
53055	699909.74	1363659.97	Картометрический метод	0.1	-
53056	699801.13	1363558.68	Картометрический метод	0.1	-
53057	700041.74	1363297.66	Картометрический метод	0.1	-
53058	699944.56	1363102.76	Картометрический метод	0.1	-
53059	699881.16	1362992.99	Картометрический метод	0.1	-
53060	699785.92	1362853.88	Картометрический метод	0.1	-

2. Сведения о характерных точках границ объекта					
Обозначение характерных точек границ	Координаты, м		Метод определения координат характерной точки	Средняя квадратическая погрешность положения характерной точки (Mt), м	Описание обозначения точки на местности (при наличии)
	X	Y			
1	2	3	4	5	6
53061	699685.62	1362731.10	Картометрический метод	0.1	-
53062	699620.98	1362661.81	Картометрический метод	0.1	-
53063	699544.22	1362587.64	Картометрический метод	0.1	-
53064	699507.77	1362555.16	Картометрический метод	0.1	-
53065	699417.47	1362481.38	Картометрический метод	0.1	-
53066	699290.11	1362391.52	Картометрический метод	0.1	-
53067	699142.76	1362305.22	Картометрический метод	0.1	-
53068	699067.44	1362267.52	Картометрический метод	0.1	-
53069	698936.65	1362211.41	Картометрический метод	0.1	-
53070	698675.10	1362125.63	Картометрический метод	0.1	-
53071	698547.98	1362097.39	Картометрический метод	0.1	-
53072	698351.69	1362067.18	Картометрический метод	0.1	-
53073	698251.45	1362052.08	Картометрический метод	0.1	-
53074	698131.36	1362031.13	Картометрический метод	0.1	-
53075	698018.06	1362006.45	Картометрический метод	0.1	-
53076	697867.88	1361966.21	Картометрический метод	0.1	-
53077	697731.55	1361921.92	Картометрический метод	0.1	-
53078	697543.96	1361848.20	Картометрический метод	0.1	-
53079	697484.86	1361821.73	Картометрический метод	0.1	-
53080	697379.55	1361770.48	Картометрический метод	0.1	-
53081	697331.60	1361745.34	Картометрический метод	0.1	-
53082	697303.91	1361730.30	Картометрический метод	0.1	-
53083	697142.88	1361634.61	Картометрический метод	0.1	-
53084	697048.41	1361571.53	Картометрический метод	0.1	-
53085	696798.67	1361391.90	Картометрический метод	0.1	-

2. Сведения о характерных точках границ объекта					
Обозначение характерных точек границ	Координаты, м		Метод определения координат характерной точки	Средняя квадратическая погрешность положения характерной точки (Mt), м	Описание обозначения точки на местности (при наличии)
	X	Y			
1	2	3	4	5	6
53086	696761.05	1361364.95	Картометрический метод	0.1	-
53087	696595.21	1361228.11	Картометрический метод	0.1	-
53088	696548.23	1361206.71	Картометрический метод	0.1	-
53089	696517.31	1361187.41	Картометрический метод	0.1	-
53090	696349.17	1361070.42	Картометрический метод	0.1	-
53091	696316.21	1361042.20	Картометрический метод	0.1	-
53092	696249.54	1360996.15	Картометрический метод	0.1	-
53093	696078.16	1360872.39	Картометрический метод	0.1	-
53094	696076.64	1360875.93	Картометрический метод	0.1	-
53095	695971.51	1360972.52	Картометрический метод	0.1	-
53096	695632.19	1361543.52	Картометрический метод	0.1	-
53097	695224.33	1361345.33	Картометрический метод	0.1	-
53098	695127.31	1361276.54	Картометрический метод	0.1	-
53099	695109.84	1361304.48	Картометрический метод	0.1	-
53100	695447.93	1361666.82	Картометрический метод	0.1	-
53101	695427.17	1361745.65	Картометрический метод	0.1	-
53102	694642.06	1361623.45	Картометрический метод	0.1	-
53103	694640.48	1361626.90	Картометрический метод	0.1	-
53104	694640.87	1361629.33	Картометрический метод	0.1	-
53105	694571.58	1361666.12	Картометрический метод	0.1	-
53106	694554.20	1361668.52	Картометрический метод	0.1	-
53107	694531.68	1361679.43	Картометрический метод	0.1	-
53108	694522.09	1361681.47	Картометрический метод	0.1	-
53109	694426.33	1361726.82	Картометрический метод	0.1	-
53110	694420.68	1361727.91	Картометрический метод	0.1	-

2. Сведения о характерных точках границ объекта					
Обозначение характерных точек границ	Координаты, м		Метод определения координат характерной точки	Средняя квадратическая погрешность положения характерной точки (Mt), м	Описание обозначения точки на местности (при наличии)
	X	Y			
1	2	3	4	5	6
53111	694395.04	1361739.21	Картометрический метод	0.1	-
53112	694362.41	1361754.14	Картометрический метод	0.1	-
53113	694351.61	1361759.62	Картометрический метод	0.1	-
53114	694390.67	1361804.15	Картометрический метод	0.1	-
53115	694470.08	1361802.17	Картометрический метод	0.1	-
53116	694501.88	1361859.32	Картометрический метод	0.1	-
53117	694535.97	1361884.77	Картометрический метод	0.1	-
53118	694520.62	1361948.17	Картометрический метод	0.1	-
53119	694484.79	1361984.07	Картометрический метод	0.1	-
53120	694445.39	1361994.90	Картометрический метод	0.1	-
53121	694279.96	1361971.03	Картометрический метод	0.1	-
53122	694151.12	1361980.67	Картометрический метод	0.1	-
53123	694145.24	1361961.85	Картометрический метод	0.1	-
53124	694145.51	1361966.70	Картометрический метод	0.1	-
53125	694148.29	1361988.15	Картометрический метод	0.1	-
53126	694169.41	1362054.55	Картометрический метод	0.1	-
53127	694176.40	1362064.43	Картометрический метод	0.1	-
53128	694182.90	1362079.68	Картометрический метод	0.1	-
53129	694186.34	1362090.80	Картометрический метод	0.1	-
53130	694190.15	1362103.03	Картометрический метод	0.1	-
53131	694194.98	1362114.08	Картометрический метод	0.1	-
53132	694202.66	1362135.31	Картометрический метод	0.1	-
53133	694206.88	1362152.61	Картометрический метод	0.1	-
53134	694212.33	1362166.33	Картометрический метод	0.1	-
53135	694215.16	1362181.93	Картометрический метод	0.1	-

2. Сведения о характерных точках границ объекта					
Обозначение характерных точек границ	Координаты, м		Метод определения координат характерной точки	Средняя квадратическая погрешность положения характерной точки (Mt), м	Описание обозначения точки на местности (при наличии)
	X	Y			
1	2	3	4	5	6
53136	694219.21	1362201.95	Картометрический метод	0.1	-
53137	694219.21	1362216.88	Картометрический метод	0.1	-
53138	694221.41	1362232.30	Картометрический метод	0.1	-
53139	694224.63	1362249.81	Картометрический метод	0.1	-
53140	694227.26	1362267.40	Картометрический метод	0.1	-
53141	694228.27	1362286.82	Картометрический метод	0.1	-
53142	694227.26	1362309.68	Картометрический метод	0.1	-
53143	694224.42	1362327.92	Картометрический метод	0.1	-
53144	694221.18	1362339.49	Картометрический метод	0.1	-
53145	694217.14	1362350.59	Картометрический метод	0.1	-
53146	694213.68	1362360.76	Картометрический метод	0.1	-
53147	694209.78	1362366.93	Картометрический метод	0.1	-
53148	694205.08	1362373.46	Картометрический метод	0.1	-
53149	694200.78	1362377.76	Картометрический метод	0.1	-
53150	694198.64	1362383.27	Картометрический метод	0.1	-
53151	694197.08	1362387.66	Картометрический метод	0.1	-
53152	694191.61	1362393.47	Картометрический метод	0.1	-
53153	694183.93	1362405.32	Картометрический метод	0.1	-
53154	694179.09	1362412.74	Картометрический метод	0.1	-
53155	694170.89	1362424.79	Картометрический метод	0.1	-
53156	694162.49	1362439.82	Картометрический метод	0.1	-
53157	694153.48	1362450.28	Картометрический метод	0.1	-
53158	694147.71	1362461.34	Картометрический метод	0.1	-
53159	694140.94	1362471.97	Картометрический метод	0.1	-
53160	694134.34	1362484.70	Картометрический метод	0.1	-

2. Сведения о характерных точках границ объекта					
Обозначение характерных точек границ	Координаты, м		Метод определения координат характерной точки	Средняя квадратическая погрешность положения характерной точки (Mt), м	Описание обозначения точки на местности (при наличии)
	X	Y			
1	2	3	4	5	6
53161	694127.71	1362494.72	Картометрический метод	0.1	-
53162	694115.30	1362514.38	Картометрический метод	0.1	-
53163	694106.61	1362527.58	Картометрический метод	0.1	-
53164	694098.74	1362540.26	Картометрический метод	0.1	-
53165	694092.14	1362553.14	Картометрический метод	0.1	-
53166	694078.41	1362576.40	Картометрический метод	0.1	-
53167	694066.01	1362593.80	Картометрический метод	0.1	-
53168	694054.73	1362612.50	Картометрический метод	0.1	-
53169	694040.38	1362632.16	Картометрический метод	0.1	-
53170	694032.52	1362644.52	Картометрический метод	0.1	-
53171	694026.56	1362654.82	Картометрический метод	0.1	-
53172	694015.93	1362672.54	Картометрический метод	0.1	-
53173	694010.15	1362682.65	Картометрический метод	0.1	-
53174	694001.06	1362700.51	Картометрический метод	0.1	-
53175	693994.26	1362717.07	Картометрический метод	0.1	-
53176	693990.29	1362728.98	Картометрический метод	0.1	-
53177	693987.08	1362742.33	Картометрический метод	0.1	-
53178	693985.27	1362750.58	Картометрический метод	0.1	-
53179	693983.32	1362758.91	Картометрический метод	0.1	-
53180	693975.79	1362777.34	Картометрический метод	0.1	-
53181	693968.81	1362789.76	Картометрический метод	0.1	-
53182	693961.74	1362802.61	Картометрический метод	0.1	-
53183	693955.79	1362815.53	Картометрический метод	0.1	-
53184	693947.48	1362828.40	Картометрический метод	0.1	-
53185	693935.88	1362842.64	Картометрический метод	0.1	-

2. Сведения о характерных точках границ объекта					
Обозначение характерных точек границ	Координаты, м		Метод определения координат характерной точки	Средняя квадратическая погрешность положения характерной точки (Mt), м	Описание обозначения точки на местности (при наличии)
	X	Y			
1	2	3	4	5	6
53186	693924.92	1362855.98	Картометрический метод	0.1	-
53187	693915.96	1362870.06	Картометрический метод	0.1	-
53188	693910.22	1362881.55	Картометрический метод	0.1	-
53189	693905.87	1362894.09	Картометрический метод	0.1	-
53190	693899.96	1362915.66	Картометрический метод	0.1	-
53191	693897.14	1362931.55	Картометрический метод	0.1	-
53192	693895.99	1362947.08	Картометрический метод	0.1	-
53193	693895.47	1362960.81	Картометрический метод	0.1	-
53194	693896.12	1362977.04	Картометрический метод	0.1	-
53195	694477.89	1363219.76	Картометрический метод	0.1	-
53196	694593.08	1363642.47	Картометрический метод	0.1	-
53197	694244.63	1363985.79	Картометрический метод	0.1	-
53198	694429.57	1364181.09	Картометрический метод	0.1	-
53199	694473.79	1364226.40	Картометрический метод	0.1	-
53200	694526.03	1364273.07	Картометрический метод	0.1	-
53201	694586.22	1364316.13	Картометрический метод	0.1	-
53202	694662.30	1364352.43	Картометрический метод	0.1	-
53203	694747.75	1364381.08	Картометрический метод	0.1	-
53204	694885.28	1364413.91	Картометрический метод	0.1	-
53205	694951.81	1364383.86	Картометрический метод	0.1	-
53206	695026.68	1364375.17	Картометрический метод	0.1	-
53207	695076.37	1364355.39	Картометрический метод	0.1	-
53208	695138.14	1364308.91	Картометрический метод	0.1	-
53209	695342.79	1364095.66	Картометрический метод	0.1	-
53210	695540.00	1363886.53	Картометрический метод	0.1	-

2. Сведения о характерных точках границ объекта					
Обозначение характерных точек границ	Координаты, м		Метод определения координат характерной точки	Средняя квадратическая погрешность положения характерной точки (Mt), м	Описание обозначения точки на местности (при наличии)
	X	Y			
1	2	3	4	5	6
53211	695558.50	1363854.73	Картометрический метод	0.1	-
53212	695582.73	1363805.85	Картометрический метод	0.1	-
53213	695597.78	1363777.61	Картометрический метод	0.1	-
53214	695614.60	1363734.34	Картометрический метод	0.1	-
53215	695640.28	1363682.43	Картометрический метод	0.1	-
53216	695679.27	1363618.31	Картометрический метод	0.1	-
53217	695718.58	1363574.18	Картометрический метод	0.1	-
53218	695765.98	1363535.93	Картометрический метод	0.1	-
53219	695888.05	1363476.50	Картометрический метод	0.1	-
53220	696074.75	1363425.04	Картометрический метод	0.1	-
53221	696119.57	1363413.34	Картометрический метод	0.1	-
53222	696190.89	1363401.71	Картометрический метод	0.1	-
53223	696247.35	1363398.82	Картометрический метод	0.1	-
53224	696311.39	1363401.30	Картометрический метод	0.1	-
53225	696422.69	1363419.55	Картометрический метод	0.1	-
53226	696510.49	1363438.16	Картометрический метод	0.1	-
53227	696547.53	1363440.58	Картометрический метод	0.1	-
53228	696585.95	1363435.47	Картометрический метод	0.1	-
53229	696624.88	1363430.85	Картометрический метод	0.1	-
53230	696662.77	1363423.75	Картометрический метод	0.1	-
53231	696713.91	1363400.45	Картометрический метод	0.1	-
53232	696772.94	1363370.51	Картометрический метод	0.1	-
53233	696841.95	1363338.92	Картометрический метод	0.1	-
53234	696899.60	1363316.51	Картометрический метод	0.1	-
53235	696959.89	1363303.55	Картометрический метод	0.1	-

2. Сведения о характерных точках границ объекта					
Обозначение характерных точек границ	Координаты, м		Метод определения координат характерной точки	Средняя квадратическая погрешность положения характерной точки (Mt), м	Описание обозначения точки на местности (при наличии)
	X	Y			
1	2	3	4	5	6
53236	697031.84	1363299.91	Картометрический метод	0.1	-
53237	697088.89	1363302.51	Картометрический метод	0.1	-
53238	697151.00	1363309.03	Картометрический метод	0.1	-
53239	697393.11	1363346.71	Картометрический метод	0.1	-
53240	697664.85	1363392.42	Картометрический метод	0.1	-
53241	697743.63	1363409.68	Картометрический метод	0.1	-
53242	697816.55	1363436.03	Картометрический метод	0.1	-
53243	697872.11	1363471.15	Картометрический метод	0.1	-
53244	697925.84	1363516.81	Картометрический метод	0.1	-
53245	697960.96	1363556.25	Картометрический метод	0.1	-
53246	697984.92	1363584.88	Картометрический метод	0.1	-
53247	698045.77	1363638.42	Картометрический метод	0.1	-
53248	698121.73	1363667.72	Картометрический метод	0.1	-
53249	698174.49	1363683.89	Картометрический метод	0.1	-
53250	698249.58	1363720.71	Картометрический метод	0.1	-
53251	698337.22	1363760.82	Картометрический метод	0.1	-
53252	698380.80	1363797.14	Картометрический метод	0.1	-
53253	698411.73	1363824.15	Картометрический метод	0.1	-
53254	698463.87	1363864.83	Картометрический метод	0.1	-
53255	698551.50	1363903.95	Картометрический метод	0.1	-
53256	698597.97	1363902.21	Картометрический метод	0.1	-
53257	698748.85	1363956.83	Картометрический метод	0.1	-
53258	698820.05	1364000.71	Картометрический метод	0.1	-
53259	698982.56	1364127.15	Картометрический метод	0.1	-
53260	699039.26	1364171.26	Картометрический метод	0.1	-

2. Сведения о характерных точках границ объекта					
Обозначение характерных точек границ	Координаты, м		Метод определения координат характерной точки	Средняя квадратическая погрешность положения характерной точки (Mt), м	Описание обозначения точки на местности (при наличии)
	X	Y			
1	2	3	4	5	6
53261	699086.42	1364213.02	Картометрический метод	0.1	-
53262	699161.76	1364297.33	Картометрический метод	0.1	-
53263	699206.77	1364361.13	Картометрический метод	0.1	-
53264	699386.53	1364629.81	Картометрический метод	0.1	-
53265	699553.48	1364879.19	Картометрический метод	0.1	-
53266	699770.13	1365203.79	Картометрический метод	0.1	-
53267	699799.79	1365245.32	Картометрический метод	0.1	-
53268	699826.81	1365278.40	Картометрический метод	0.1	-
53269	699850.75	1365306.02	Картометрический метод	0.1	-
53270	699882.12	1365329.03	Картометрический метод	0.1	-
53271	699947.65	1365362.50	Картометрический метод	0.1	-
53272	699982.81	1365372.44	Картометрический метод	0.1	-
53273	700019.88	1365376.86	Картометрический метод	0.1	-
53274	700059.74	1365399.23	Картометрический метод	0.1	-
53275	700058.63	1365424.25	Картометрический метод	0.1	-
53276	700154.67	1365426.23	Картометрический метод	0.1	-
53044	700501.07	1365354.75	Картометрический метод	0.1	-
53277	695037.03	1362276.86	Картометрический метод	0.1	-
53278	694984.48	1362115.17	Картометрический метод	0.1	-
53279	694971.59	1361742.35	Картометрический метод	0.1	-
53280	695324.97	1361796.77	Картометрический метод	0.1	-
53281	695393.46	1362270.72	Картометрический метод	0.1	-
53277	695037.03	1362276.86	Картометрический метод	0.1	-
53282	695393.46	1362270.72	Картометрический метод	0.1	-
53283	695324.97	1361796.77	Картометрический метод	0.1	-

2. Сведения о характерных точках границ объекта					
Обозначение характерных точек границ	Координаты, м		Метод определения координат характерной точки	Средняя квадратическая погрешность положения характерной точки (Mt), м	Описание обозначения точки на местности (при наличии)
	X	Y			
1	2	3	4	5	6
53284	694971.59	1361742.35	Картометрический метод	0.1	-
53285	694984.48	1362115.17	Картометрический метод	0.1	-
53286	695037.03	1362276.86	Картометрический метод	0.1	-
53282	695393.46	1362270.72	Картометрический метод	0.1	-
53287	695728.44	1360619.85	Картометрический метод	0.1	-
53288	695707.24	1360609.14	Картометрический метод	0.1	-
53289	695613.67	1360536.13	Картометрический метод	0.1	-
53290	695558.83	1360500.82	Картометрический метод	0.1	-
53291	695553.93	1360507.11	Картометрический метод	0.1	-
53292	695495.43	1360489.38	Картометрический метод	0.1	-
53293	695477.56	1360530.94	Картометрический метод	0.1	-
53294	695267.45	1361030.25	Картометрический метод	0.1	-
53295	695256.08	1361039.62	Картометрический метод	0.1	-
53296	695252.01	1361051.31	Картометрический метод	0.1	-
53297	695206.37	1361140.53	Картометрический метод	0.1	-
53298	695187.62	1361171.34	Картометрический метод	0.1	-
53299	695163.30	1361217.11	Картометрический метод	0.1	-
53300	695127.31	1361276.54	Картометрический метод	0.1	-
53301	695224.33	1361345.33	Картометрический метод	0.1	-
53302	695632.19	1361543.52	Картометрический метод	0.1	-
53303	695971.51	1360972.52	Картометрический метод	0.1	-
53304	696076.64	1360875.93	Картометрический метод	0.1	-
53305	696078.16	1360872.39	Картометрический метод	0.1	-
53287	695728.44	1360619.85	Картометрический метод	0.1	-
53306	692686.19	1360670.29	Картометрический метод	0.1	-

2. Сведения о характерных точках границ объекта					
Обозначение характерных точек границ	Координаты, м		Метод определения координат характерной точки	Средняя квадратическая погрешность положения характерной точки (Mt), м	Описание обозначения точки на местности (при наличии)
	X	Y			
1	2	3	4	5	6
53307	692699.17	1360523.16	Картометрический метод	0.1	-
53308	692608.03	1360356.59	Картометрический метод	0.1	-
53309	692272.06	1360043.37	Картометрический метод	0.1	-
53310	691979.02	1359860.81	Картометрический метод	0.1	-
53311	691949.63	1360006.58	Картометрический метод	0.1	-
53312	691989.10	1360023.40	Картометрический метод	0.1	-
53313	691989.08	1360082.71	Картометрический метод	0.1	-
53314	691949.77	1360111.26	Картометрический метод	0.1	-
53315	691958.49	1360149.42	Картометрический метод	0.1	-
53316	692075.15	1360199.39	Картометрический метод	0.1	-
53317	692134.04	1360224.16	Картометрический метод	0.1	-
53318	692338.12	1360342.35	Картометрический метод	0.1	-
53319	692362.92	1360365.90	Картометрический метод	0.1	-
53320	692387.12	1360325.73	Картометрический метод	0.1	-
53321	692341.00	1360288.98	Картометрический метод	0.1	-
53322	692266.15	1360245.29	Картометрический метод	0.1	-
53323	692213.16	1360222.32	Картометрический метод	0.1	-
53324	692221.77	1360203.92	Картометрический метод	0.1	-
53325	692329.17	1360260.01	Картометрический метод	0.1	-
53326	692367.54	1360275.14	Картометрический метод	0.1	-
53327	692555.07	1360420.40	Картометрический метод	0.1	-
53328	692533.08	1360455.74	Картометрический метод	0.1	-
53329	692506.57	1360481.09	Картометрический метод	0.1	-
53330	692513.30	1360487.37	Картометрический метод	0.1	-
53331	692552.76	1360514.32	Картометрический метод	0.1	-

2. Сведения о характерных точках границ объекта					
Обозначение характерных точек границ	Координаты, м		Метод определения координат характерной точки	Средняя квадратическая погрешность положения характерной точки (Mt), м	Описание обозначения точки на местности (при наличии)
	X	Y			
1	2	3	4	5	6
53332	692565.08	1360522.74	Картометрический метод	0.1	-
53333	692588.74	1360560.58	Картометрический метод	0.1	-
53334	692626.45	1360643.30	Картометрический метод	0.1	-
53306	692686.19	1360670.29	Картометрический метод	0.1	-
53335	691871.67	1360083.74	Картометрический метод	0.1	-
53336	691907.35	1360054.88	Картометрический метод	0.1	-
53337	691928.06	1360015.56	Картометрический метод	0.1	-
53338	691823.24	1359871.86	Картометрический метод	0.1	-
53339	691668.51	1359789.58	Картометрический метод	0.1	-
53340	691473.84	1359673.42	Картометрический метод	0.1	-
53341	691448.78	1359630.44	Картометрический метод	0.1	-
53342	691402.63	1359603.04	Картометрический метод	0.1	-
53343	691375.38	1359648.94	Картометрический метод	0.1	-
53344	691319.20	1359743.61	Картометрический метод	0.1	-
53345	691350.04	1359764.15	Картометрический метод	0.1	-
53346	691406.04	1359785.94	Картометрический метод	0.1	-
53347	691501.95	1359833.85	Картометрический метод	0.1	-
53348	691502.53	1359834.16	Картометрический метод	0.1	-
53349	691676.16	1359935.42	Картометрический метод	0.1	-
53350	691730.66	1359976.20	Картометрический метод	0.1	-
53351	691818.11	1360031.01	Картометрический метод	0.1	-
53352	691862.26	1360069.21	Картометрический метод	0.1	-
53335	691871.67	1360083.74	Картометрический метод	0.1	-
53353	691015.09	1359324.22	Картометрический метод	0.1	-
53354	691019.24	1359315.44	Картометрический метод	0.1	-

2. Сведения о характерных точках границ объекта					
Обозначение характерных точек границ	Координаты, м		Метод определения координат характерной точки	Средняя квадратическая погрешность положения характерной точки (Mt), м	Описание обозначения точки на местности (при наличии)
	X	Y			
1	2	3	4	5	6
53355	690852.88	1359246.73	Картометрический метод	0.1	-
53356	690744.51	1359608.22	Картометрический метод	0.1	-
53357	690780.04	1359627.58	Картометрический метод	0.1	-
53358	690829.28	1359517.60	Картометрический метод	0.1	-
53359	690875.33	1359536.94	Картометрический метод	0.1	-
53360	690919.96	1359456.72	Картометрический метод	0.1	-
53361	690974.30	1359488.46	Картометрический метод	0.1	-
53362	690958.72	1359516.39	Картометрический метод	0.1	-
53363	691031.31	1359559.48	Картометрический метод	0.1	-
53364	691011.95	1359594.29	Картометрический метод	0.1	-
53365	691053.00	1359611.62	Картометрический метод	0.1	-
53366	691152.18	1359423.73	Картометрический метод	0.1	-
53353	691015.09	1359324.22	Картометрический метод	0.1	-
53367	690799.52	1359492.12	Картометрический метод	0.1	-
53368	690792.82	1359480.11	Картометрический метод	0.1	-
53369	690814.70	1359467.99	Картометрический метод	0.1	-
53370	690821.21	1359479.53	Картометрический метод	0.1	-
53367	690799.52	1359492.12	Картометрический метод	0.1	-
53371	690821.21	1359479.53	Картометрический метод	0.1	-
53372	690814.70	1359467.99	Картометрический метод	0.1	-
53373	690792.82	1359480.11	Картометрический метод	0.1	-
53374	690799.52	1359492.12	Картометрический метод	0.1	-
53371	690821.21	1359479.53	Картометрический метод	0.1	-
53375	691300.86	1359731.40	Картометрический метод	0.1	-
53376	691356.76	1359637.21	Картометрический метод	0.1	-

2. Сведения о характерных точках границ объекта					
Обозначение характерных точек границ	Координаты, м		Метод определения координат характерной точки	Средняя квадратическая погрешность положения характерной точки (Mt), м	Описание обозначения точки на местности (при наличии)
	X	Y			
1	2	3	4	5	6
53377	691383.70	1359591.81	Картометрический метод	0.1	-
53378	691152.18	1359423.73	Картометрический метод	0.1	-
53379	691053.00	1359611.62	Картометрический метод	0.1	-
53380	691073.70	1359620.36	Картометрический метод	0.1	-
53381	691236.56	1359688.58	Картометрический метод	0.1	-
53375	691300.86	1359731.40	Картометрический метод	0.1	-
53382	691386.32	1359954.76	Картометрический метод	0.1	-
53383	691457.52	1359833.56	Картометрический метод	0.1	-
53384	691443.40	1359825.14	Картометрический метод	0.1	-
53385	691411.52	1359813.10	Картометрический метод	0.1	-
53386	691301.02	1359774.23	Картометрический метод	0.1	-
53387	691292.55	1359788.49	Картометрический метод	0.1	-
53388	691241.51	1359874.48	Картометрический метод	0.1	-
53389	691311.84	1359913.46	Картометрический метод	0.1	-
53390	691342.00	1359930.04	Картометрический метод	0.1	-
53382	691386.32	1359954.76	Картометрический метод	0.1	-
53391	690790.90	1360099.13	Картометрический метод	0.1	-
53392	690742.85	1360064.36	Картометрический метод	0.1	-
53393	690633.07	1360147.66	Картометрический метод	0.1	-
53394	690647.73	1360156.54	Картометрический метод	0.1	-
53395	691242.15	1360148.65	Картометрический метод	0.1	-
53396	691373.03	1360235.59	Картометрический метод	0.1	-
53397	691498.99	1360422.11	Картометрический метод	0.1	-
53398	691526.50	1360612.69	Картометрический метод	0.1	-
53399	691577.03	1360677.90	Картометрический метод	0.1	-

2. Сведения о характерных точках границ объекта					
Обозначение характерных точек границ	Координаты, м		Метод определения координат характерной точки	Средняя квадратическая погрешность положения характерной точки (Mt), м	Описание обозначения точки на местности (при наличии)
	X	Y			
1	2	3	4	5	6
53400	691775.27	1360660.26	Картометрический метод	0.1	-
53401	691851.66	1360628.26	Картометрический метод	0.1	-
53402	691768.75	1360582.58	Картометрический метод	0.1	-
53403	691736.57	1360629.98	Картометрический метод	0.1	-
53404	691681.56	1360638.89	Картометрический метод	0.1	-
53405	691654.15	1360622.93	Картометрический метод	0.1	-
53406	691630.54	1360656.24	Картометрический метод	0.1	-
53407	691583.56	1360628.89	Картометрический метод	0.1	-
53408	691656.05	1360518.40	Картометрический метод	0.1	-
53409	691642.21	1360446.63	Картометрический метод	0.1	-
53410	691640.12	1360338.80	Картометрический метод	0.1	-
53411	691617.67	1360339.50	Картометрический метод	0.1	-
53412	691596.16	1360321.78	Картометрический метод	0.1	-
53413	691587.12	1360296.52	Картометрический метод	0.1	-
53414	691608.37	1360262.67	Картометрический метод	0.1	-
53415	691625.82	1360257.85	Картометрический метод	0.1	-
53416	691637.26	1360265.15	Картометрический метод	0.1	-
53417	691651.82	1360240.94	Картометрический метод	0.1	-
53418	691623.76	1360224.94	Картометрический метод	0.1	-
53419	691613.36	1360243.16	Картометрический метод	0.1	-
53420	691586.88	1360262.84	Картометрический метод	0.1	-
53421	691544.47	1360266.30	Картометрический метод	0.1	-
53422	691534.71	1360278.84	Картометрический метод	0.1	-
53423	691507.87	1360262.56	Картометрический метод	0.1	-
53424	691502.58	1360219.40	Картометрический метод	0.1	-

2. Сведения о характерных точках границ объекта					
Обозначение характерных точек границ	Координаты, м		Метод определения координат характерной точки	Средняя квадратическая погрешность положения характерной точки (Mt), м	Описание обозначения точки на местности (при наличии)
	X	Y			
1	2	3	4	5	6
53425	691524.13	1360183.41	Картометрический метод	0.1	-
53426	691538.78	1360188.94	Картометрический метод	0.1	-
53427	691547.00	1360180.90	Картометрический метод	0.1	-
53428	691466.18	1360134.98	Картометрический метод	0.1	-
53429	691434.22	1360189.48	Картометрический метод	0.1	-
53430	691099.94	1360025.71	Картометрический метод	0.1	-
53431	691099.94	1360102.13	Картометрический метод	0.1	-
53432	691058.24	1360089.13	Картометрический метод	0.1	-
53433	691058.52	1360065.72	Картометрический метод	0.1	-
53434	690852.91	1359974.91	Картометрический метод	0.1	-
53391	690790.90	1360099.13	Картометрический метод	0.1	-
53435	691166.23	1360118.45	Картометрический метод	0.1	-
53436	691139.06	1360110.90	Картометрический метод	0.1	-
53437	691148.61	1360080.07	Картометрический метод	0.1	-
53438	691175.83	1360087.70	Картометрический метод	0.1	-
53435	691166.23	1360118.45	Картометрический метод	0.1	-
53439	691175.83	1360087.70	Картометрический метод	0.1	-
53440	691148.61	1360080.07	Картометрический метод	0.1	-
53441	691139.06	1360110.90	Картометрический метод	0.1	-
53442	691166.23	1360118.45	Картометрический метод	0.1	-
53439	691175.83	1360087.70	Картометрический метод	0.1	-
53443	691434.22	1360189.48	Картометрический метод	0.1	-
53444	691466.18	1360134.98	Картометрический метод	0.1	-
53445	691472.40	1360124.70	Картометрический метод	0.1	-
53446	691511.74	1360053.12	Картометрический метод	0.1	-

2. Сведения о характерных точках границ объекта					
Обозначение характерных точек границ	Координаты, м		Метод определения координат характерной точки	Средняя квадратическая погрешность положения характерной точки (Mt), м	Описание обозначения точки на местности (при наличии)
	X	Y			
1	2	3	4	5	6
53447	691470.14	1360029.73	Картометрический метод	0.1	-
53448	691450.12	1360067.84	Картометрический метод	0.1	-
53449	691437.31	1360092.27	Картометрический метод	0.1	-
53450	691393.75	1360067.69	Картометрический метод	0.1	-
53451	691400.26	1360055.24	Картометрический метод	0.1	-
53452	691382.91	1360046.14	Картометрический метод	0.1	-
53453	691373.84	1360035.42	Картометрический метод	0.1	-
53454	691274.18	1359983.16	Картометрический метод	0.1	-
53455	691265.05	1360001.58	Картометрический метод	0.1	-
53456	691188.04	1359957.38	Картометрический метод	0.1	-
53457	691171.50	1359956.86	Картометрический метод	0.1	-
53458	691143.11	1359955.98	Картометрический метод	0.1	-
53459	691103.24	1359954.75	Картометрический метод	0.1	-
53460	691086.38	1359948.61	Картометрический метод	0.1	-
53461	691037.35	1359930.76	Картометрический метод	0.1	-
53462	690769.23	1359783.54	Картометрический метод	0.1	-
53463	690725.78	1359875.18	Картометрический метод	0.1	-
53464	690710.85	1359905.84	Картометрический метод	0.1	-
53465	690714.82	1359914.88	Картометрический метод	0.1	-
53466	690740.62	1359926.09	Картометрический метод	0.1	-
53467	690852.91	1359974.91	Картометрический метод	0.1	-
53468	691058.52	1360065.72	Картометрический метод	0.1	-
53469	691058.24	1360089.13	Картометрический метод	0.1	-
53470	691099.94	1360102.13	Картометрический метод	0.1	-
53471	691099.94	1360025.71	Картометрический метод	0.1	-

2. Сведения о характерных точках границ объекта					
Обозначение характерных точек границ	Координаты, м		Метод определения координат характерной точки	Средняя квадратическая погрешность положения характерной точки (Mt), м	Описание обозначения точки на местности (при наличии)
	X	Y			
1	2	3	4	5	6
53443	691434.22	1360189.48	Картометрический метод	0.1	-
53472	718824.04	1375030.82	Картометрический метод	0.1	-
53473	718845.55	1375020.66	Картометрический метод	0.1	-
53474	718855.73	1375003.20	Картометрический метод	0.1	-
53475	718855.43	1374969.82	Картометрический метод	0.1	-
53476	718858.42	1374942.27	Картометрический метод	0.1	-
53477	718873.95	1374905.30	Картометрический метод	0.1	-
53478	718873.40	1374879.54	Картометрический метод	0.1	-
53479	718849.57	1374815.08	Картометрический метод	0.1	-
53480	718844.88	1374798.37	Картометрический метод	0.1	-
53481	718869.41	1374795.54	Картометрический метод	0.1	-
53482	718872.28	1374788.99	Картометрический метод	0.1	-
53483	718876.61	1374763.81	Картометрический метод	0.1	-
53484	718927.37	1374721.92	Картометрический метод	0.1	-
53485	718968.52	1374533.47	Картометрический метод	0.1	-
53486	718958.12	1374392.45	Картометрический метод	0.1	-
53487	718920.60	1374238.02	Картометрический метод	0.1	-
53488	718877.31	1374250.09	Картометрический метод	0.1	-
53489	718860.10	1374242.86	Картометрический метод	0.1	-
53490	718866.12	1374263.52	Картометрический метод	0.1	-
53491	718863.98	1374278.43	Картометрический метод	0.1	-
53492	718856.04	1374291.61	Картометрический метод	0.1	-
53493	718845.29	1374314.05	Картометрический метод	0.1	-
53494	718803.82	1374429.31	Картометрический метод	0.1	-
53495	718803.78	1374436.29	Картометрический метод	0.1	-

2. Сведения о характерных точках границ объекта					
Обозначение характерных точек границ	Координаты, м		Метод определения координат характерной точки	Средняя квадратическая погрешность положения характерной точки (Mt), м	Описание обозначения точки на местности (при наличии)
	X	Y			
1	2	3	4	5	6
53496	718803.70	1374450.83	Картометрический метод	0.1	-
53497	718865.73	1374565.90	Картометрический метод	0.1	-
53498	718865.72	1374565.88	Картометрический метод	0.1	-
53499	718871.58	1374587.60	Картометрический метод	0.1	-
53500	718864.18	1374589.08	Картометрический метод	0.1	-
53501	718861.57	1374579.16	Картометрический метод	0.1	-
53502	718851.07	1374555.18	Картометрический метод	0.1	-
53503	718824.61	1374508.65	Картометрический метод	0.1	-
53504	718794.36	1374448.89	Картометрический метод	0.1	-
53505	718796.26	1374437.14	Картометрический метод	0.1	-
53506	718810.01	1374389.21	Картометрический метод	0.1	-
53507	718821.83	1374356.06	Картометрический метод	0.1	-
53508	718851.80	1374274.69	Картометрический метод	0.1	-
53509	718856.70	1374253.81	Картометрический метод	0.1	-
53510	718855.86	1374249.29	Картометрический метод	0.1	-
53511	718851.96	1374243.23	Картометрический метод	0.1	-
53512	718814.63	1374244.91	Картометрический метод	0.1	-
53513	718815.64	1374260.06	Картометрический метод	0.1	-
53514	718814.36	1374279.41	Картометрический метод	0.1	-
53515	718775.57	1374329.37	Картометрический метод	0.1	-
53516	718766.82	1374346.85	Картометрический метод	0.1	-
53517	718753.88	1374359.06	Картометрический метод	0.1	-
53518	718736.62	1374381.29	Картометрический метод	0.1	-
53519	718749.84	1374421.29	Картометрический метод	0.1	-
53520	718767.26	1374440.86	Картометрический метод	0.1	-

2. Сведения о характерных точках границ объекта					
Обозначение характерных точек границ	Координаты, м		Метод определения координат характерной точки	Средняя квадратическая погрешность положения характерной точки (Mt), м	Описание обозначения точки на местности (при наличии)
	X	Y			
1	2	3	4	5	6
53521	718845.80	1374568.47	Картометрический метод	0.1	-
53522	718847.92	1374576.95	Картометрический метод	0.1	-
53523	718845.17	1374583.67	Картометрический метод	0.1	-
53524	718846.45	1374595.45	Картометрический метод	0.1	-
53525	718853.47	1374621.74	Картометрический метод	0.1	-
53526	718853.78	1374637.37	Картометрический метод	0.1	-
53527	718850.19	1374645.96	Картометрический метод	0.1	-
53528	718847.00	1374650.18	Картометрический метод	0.1	-
53529	718838.87	1374652.73	Картометрический метод	0.1	-
53530	718834.69	1374654.90	Картометрический метод	0.1	-
53531	718813.43	1374677.45	Картометрический метод	0.1	-
53532	718811.35	1374682.30	Картометрический метод	0.1	-
53533	718810.36	1374690.25	Картометрический метод	0.1	-
53534	718804.13	1374694.79	Картометрический метод	0.1	-
53535	718804.63	1374725.15	Картометрический метод	0.1	-
53536	718814.66	1374725.00	Картометрический метод	0.1	-
53537	718818.29	1374735.18	Картометрический метод	0.1	-
53538	718832.88	1374743.62	Картометрический метод	0.1	-
53539	718821.71	1374782.25	Картометрический метод	0.1	-
53540	718844.20	1374850.99	Картометрический метод	0.1	-
53541	718847.18	1374881.86	Картометрический метод	0.1	-
53542	718840.49	1374919.78	Картометрический метод	0.1	-
53543	718836.47	1374951.31	Картометрический метод	0.1	-
53544	718825.07	1374975.47	Картометрический метод	0.1	-
53545	718824.14	1374983.91	Картометрический метод	0.1	-

2. Сведения о характерных точках границ объекта					
Обозначение характерных точек границ	Координаты, м		Метод определения координат характерной точки	Средняя квадратическая погрешность положения характерной точки (Mt), м	Описание обозначения точки на местности (при наличии)
	X	Y			
1	2	3	4	5	6
53546	718819.79	1375001.20	Картометрический метод	0.1	-
53547	718819.46	1375016.69	Картометрический метод	0.1	-
53548	718816.18	1375030.47	Картометрический метод	0.1	-
53472	718824.04	1375030.82	Картометрический метод	0.1	-
53549	716241.08	1374384.63	Картометрический метод	0.1	-
53550	716399.98	1374282.11	Картометрический метод	0.1	-
53551	716866.43	1374340.23	Картометрический метод	0.1	-
53552	717125.22	1374293.64	Картометрический метод	0.1	-
53553	717225.45	1374339.05	Картометрический метод	0.1	-
53554	717233.14	1374319.43	Картометрический метод	0.1	-
53555	717305.85	1374301.28	Картометрический метод	0.1	-
53556	717384.49	1374309.54	Картометрический метод	0.1	-
53557	717471.16	1374319.67	Картометрический метод	0.1	-
53558	717486.92	1374304.42	Картометрический метод	0.1	-
53559	717528.83	1374298.75	Картометрический метод	0.1	-
53560	717574.45	1374274.53	Картометрический метод	0.1	-
53561	717576.38	1374238.00	Картометрический метод	0.1	-
53562	717630.36	1374205.14	Картометрический метод	0.1	-
53563	717643.98	1374180.92	Картометрический метод	0.1	-
53564	717668.85	1374176.44	Картометрический метод	0.1	-
53565	717681.02	1374167.17	Картометрический метод	0.1	-
53566	717692.45	1374157.99	Картометрический метод	0.1	-
53567	717699.71	1374142.26	Картометрический метод	0.1	-
53568	717701.19	1374132.91	Картометрический метод	0.1	-
53569	717691.72	1374068.20	Картометрический метод	0.1	-

2. Сведения о характерных точках границ объекта					
Обозначение характерных точек границ	Координаты, м		Метод определения координат характерной точки	Средняя квадратическая погрешность положения характерной точки (Mt), м	Описание обозначения точки на местности (при наличии)
	X	Y			
1	2	3	4	5	6
53570	717693.77	1374053.83	Картометрический метод	0.1	-
53571	717704.99	1374034.56	Картометрический метод	0.1	-
53572	717735.30	1373995.93	Картометрический метод	0.1	-
53573	717747.01	1373980.86	Картометрический метод	0.1	-
53574	717653.76	1373790.44	Картометрический метод	0.1	-
53575	717707.74	1373759.10	Картометрический метод	0.1	-
53576	717704.07	1373742.44	Картометрический метод	0.1	-
53577	717703.18	1373721.86	Картометрический метод	0.1	-
53578	717709.07	1373689.00	Картометрический метод	0.1	-
53579	717753.22	1373557.73	Картометрический метод	0.1	-
53580	717746.03	1373536.13	Картометрический метод	0.1	-
53581	717735.58	1373522.94	Картометрический метод	0.1	-
53582	717739.58	1373510.66	Картометрический метод	0.1	-
53583	717728.84	1373489.68	Картометрический метод	0.1	-
53584	717721.10	1373477.18	Картометрический метод	0.1	-
53585	717715.88	1373474.32	Картометрический метод	0.1	-
53586	717692.96	1373454.74	Картометрический метод	0.1	-
53587	717689.77	1373448.42	Картометрический метод	0.1	-
53588	717673.96	1373431.63	Картометрический метод	0.1	-
53589	717669.25	1373403.95	Картометрический метод	0.1	-
53590	717679.93	1373367.20	Картометрический метод	0.1	-
53591	717748.98	1373267.14	Картометрический метод	0.1	-
53592	717754.70	1373258.84	Картометрический метод	0.1	-
53593	717759.74	1373247.56	Картометрический метод	0.1	-
53594	717766.35	1373239.82	Картометрический метод	0.1	-

2. Сведения о характерных точках границ объекта					
Обозначение характерных точек границ	Координаты, м		Метод определения координат характерной точки	Средняя квадратическая погрешность положения характерной точки (Mt), м	Описание обозначения точки на местности (при наличии)
	X	Y			
1	2	3	4	5	6
53595	717767.27	1373220.12	Картометрический метод	0.1	-
53596	717770.62	1373186.43	Картометрический метод	0.1	-
53597	717761.83	1373179.10	Картометрический метод	0.1	-
53598	717740.98	1373174.56	Картометрический метод	0.1	-
53599	717733.07	1373167.71	Картометрический метод	0.1	-
53600	717719.41	1373127.86	Картометрический метод	0.1	-
53601	717719.02	1373109.08	Картометрический метод	0.1	-
53602	717720.96	1373101.10	Картометрический метод	0.1	-
53603	717728.40	1373095.94	Картометрический метод	0.1	-
53604	717736.01	1373089.10	Картометрический метод	0.1	-
53605	717737.62	1373083.58	Картометрический метод	0.1	-
53606	717735.50	1373067.90	Картометрический метод	0.1	-
53607	717732.89	1373054.32	Картометрический метод	0.1	-
53608	717725.34	1373043.62	Картометрический метод	0.1	-
53609	717720.12	1373029.87	Картометрический метод	0.1	-
53610	717722.35	1373023.12	Картометрический метод	0.1	-
53611	717729.00	1373020.27	Картометрический метод	0.1	-
53612	717736.09	1373018.26	Картометрический метод	0.1	-
53613	717744.42	1373015.08	Картометрический метод	0.1	-
53614	717749.39	1373011.14	Картометрический метод	0.1	-
53615	717753.56	1373002.48	Картометрический метод	0.1	-
53616	717754.66	1372994.96	Картометрический метод	0.1	-
53617	717744.30	1372935.32	Картометрический метод	0.1	-
53618	717718.85	1372904.58	Картометрический метод	0.1	-
53619	717692.48	1372848.28	Картометрический метод	0.1	-

2. Сведения о характерных точках границ объекта					
Обозначение характерных точек границ	Координаты, м		Метод определения координат характерной точки	Средняя квадратическая погрешность положения характерной точки (Mt), м	Описание обозначения точки на местности (при наличии)
	X	Y			
1	2	3	4	5	6
53620	717681.08	1372824.77	Картометрический метод	0.1	-
53621	717670.49	1372810.50	Картометрический метод	0.1	-
53622	717661.93	1372806.72	Картометрический метод	0.1	-
53623	717641.46	1372821.88	Картометрический метод	0.1	-
53624	717628.21	1372824.82	Картометрический метод	0.1	-
53625	717601.21	1372820.84	Картометрический метод	0.1	-
53626	717590.14	1372820.72	Картометрический метод	0.1	-
53627	717573.42	1372831.94	Картометрический метод	0.1	-
53628	717567.26	1372833.10	Картометрический метод	0.1	-
53629	717516.22	1372834.56	Картометрический метод	0.1	-
53630	717503.02	1372832.88	Картометрический метод	0.1	-
53631	717492.94	1372826.92	Картометрический метод	0.1	-
53632	717484.16	1372816.67	Картометрический метод	0.1	-
53633	717474.27	1372795.02	Картометрический метод	0.1	-
53634	717464.84	1372786.92	Картометрический метод	0.1	-
53635	717451.18	1372772.62	Картометрический метод	0.1	-
53636	717448.86	1372760.89	Картометрический метод	0.1	-
53637	717451.46	1372748.61	Картометрический метод	0.1	-
53638	717457.76	1372736.67	Картометрический метод	0.1	-
53639	717474.90	1372716.23	Картометрический метод	0.1	-
53640	717478.57	1372658.77	Картометрический метод	0.1	-
53641	717497.76	1372604.13	Картометрический метод	0.1	-
53642	717449.24	1372554.87	Картометрический метод	0.1	-
53643	717353.46	1372419.27	Картометрический метод	0.1	-
53644	717319.36	1372420.79	Картометрический метод	0.1	-

2. Сведения о характерных точках границ объекта					
Обозначение характерных точек границ	Координаты, м		Метод определения координат характерной точки	Средняя квадратическая погрешность положения характерной точки (Mt), м	Описание обозначения точки на местности (при наличии)
	X	Y			
1	2	3	4	5	6
53645	717313.76	1372413.13	Картометрический метод	0.1	-
53646	717300.03	1372379.37	Картометрический метод	0.1	-
53647	717297.47	1372363.58	Картометрический метод	0.1	-
53648	717295.34	1372310.16	Картометрический метод	0.1	-
53649	717294.72	1372284.10	Картометрический метод	0.1	-
53650	717291.62	1372278.94	Картометрический метод	0.1	-
53651	717287.96	1372243.56	Картометрический метод	0.1	-
53652	717284.64	1372226.76	Картометрический метод	0.1	-
53653	717278.05	1372202.44	Картометрический метод	0.1	-
53654	717262.71	1372170.96	Картометрический метод	0.1	-
53655	717246.54	1372144.43	Картометрический метод	0.1	-
53656	717206.69	1372102.99	Картометрический метод	0.1	-
53657	717192.26	1372095.50	Картометрический метод	0.1	-
53658	717169.54	1372063.35	Картометрический метод	0.1	-
53659	717157.28	1372030.00	Картометрический метод	0.1	-
53660	717147.80	1371985.04	Картометрический метод	0.1	-
53661	717133.20	1371907.61	Картометрический метод	0.1	-
53662	717122.31	1371879.85	Картометрический метод	0.1	-
53663	717112.31	1371858.54	Картометрический метод	0.1	-
53664	717078.06	1371813.50	Картометрический метод	0.1	-
53665	717052.41	1371774.76	Картометрический метод	0.1	-
53666	717021.90	1371734.49	Картометрический метод	0.1	-
53667	716967.36	1371662.54	Картометрический метод	0.1	-
53668	716933.57	1371617.14	Картометрический метод	0.1	-
53669	716901.44	1371570.30	Картометрический метод	0.1	-

2. Сведения о характерных точках границ объекта					
Обозначение характерных точек границ	Координаты, м		Метод определения координат характерной точки	Средняя квадратическая погрешность положения характерной точки (Mt), м	Описание обозначения точки на местности (при наличии)
	X	Y			
1	2	3	4	5	6
53670	716889.28	1371550.07	Картометрический метод	0.1	-
53671	716877.59	1371509.13	Картометрический метод	0.1	-
53672	716859.97	1371447.42	Картометрический метод	0.1	-
53673	716847.60	1371412.97	Картометрический метод	0.1	-
53674	716839.18	1371391.54	Картометрический метод	0.1	-
53675	716837.29	1371375.59	Картометрический метод	0.1	-
53676	716817.66	1371320.72	Картометрический метод	0.1	-
53677	716786.63	1371273.13	Картометрический метод	0.1	-
53678	716766.17	1371244.60	Картометрический метод	0.1	-
53679	716746.35	1371215.61	Картометрический метод	0.1	-
53680	716735.00	1371203.88	Картометрический метод	0.1	-
53681	716718.49	1371176.26	Картометрический метод	0.1	-
53682	716703.33	1371150.93	Картометрический метод	0.1	-
53683	716684.02	1371126.57	Картометрический метод	0.1	-
53684	716674.91	1371114.07	Картометрический метод	0.1	-
53685	716649.82	1371070.48	Картометрический метод	0.1	-
53686	716628.45	1371035.86	Картометрический метод	0.1	-
53687	716607.18	1370998.45	Картометрический метод	0.1	-
53688	716603.04	1370984.71	Картометрический метод	0.1	-
53689	716595.03	1370976.81	Картометрический метод	0.1	-
53690	716572.18	1370937.24	Картометрический метод	0.1	-
53691	716544.48	1370886.35	Картометрический метод	0.1	-
53692	716505.43	1370841.58	Картометрический метод	0.1	-
53693	716482.29	1370796.14	Картометрический метод	0.1	-
53694	716454.83	1370761.46	Картометрический метод	0.1	-

2. Сведения о характерных точках границ объекта					
Обозначение характерных точек границ	Координаты, м		Метод определения координат характерной точки	Средняя квадратическая погрешность положения характерной точки (Mt), м	Описание обозначения точки на местности (при наличии)
	X	Y			
1	2	3	4	5	6
53695	716414.50	1370717.23	Картометрический метод	0.1	-
53696	716385.45	1370696.32	Картометрический метод	0.1	-
53697	716355.03	1370673.12	Картометрический метод	0.1	-
53698	716315.76	1370635.93	Картометрический метод	0.1	-
53699	716279.00	1370602.99	Картометрический метод	0.1	-
53700	716243.44	1370575.74	Картометрический метод	0.1	-
53701	716238.07	1370569.06	Картометрический метод	0.1	-
53702	716227.75	1370567.28	Картометрический метод	0.1	-
53703	716219.70	1370559.48	Картометрический метод	0.1	-
53704	716201.15	1370543.98	Картометрический метод	0.1	-
53705	716192.73	1370538.36	Картометрический метод	0.1	-
53706	716173.54	1370527.22	Картометрический метод	0.1	-
53707	716149.66	1370507.84	Картометрический метод	0.1	-
53708	716113.78	1370476.91	Картометрический метод	0.1	-
53709	716080.99	1370454.04	Картометрический метод	0.1	-
53710	716058.80	1370431.86	Картометрический метод	0.1	-
53711	716035.45	1370418.64	Картометрический метод	0.1	-
53712	716008.99	1370396.07	Картометрический метод	0.1	-
53713	715996.88	1370381.74	Картометрический метод	0.1	-
53714	715960.76	1370354.12	Картометрический метод	0.1	-
53715	715934.59	1370323.94	Картометрический метод	0.1	-
53716	715895.33	1370294.06	Картометрический метод	0.1	-
53717	715894.24	1370287.63	Картометрический метод	0.1	-
53718	715882.10	1370285.96	Картометрический метод	0.1	-
53719	715846.17	1370260.01	Картометрический метод	0.1	-

2. Сведения о характерных точках границ объекта					
Обозначение характерных точек границ	Координаты, м		Метод определения координат характерной точки	Средняя квадратическая погрешность положения характерной точки (Mt), м	Описание обозначения точки на местности (при наличии)
	X	Y			
1	2	3	4	5	6
53720	715806.50	1370225.30	Картометрический метод	0.1	-
53721	715773.15	1370198.10	Картометрический метод	0.1	-
53722	715758.98	1370180.86	Картометрический метод	0.1	-
53723	715737.41	1370161.64	Картометрический метод	0.1	-
53724	715723.98	1370154.56	Картометрический метод	0.1	-
53725	715698.69	1370133.07	Картометрический метод	0.1	-
53726	715686.85	1370126.44	Картометрический метод	0.1	-
53727	715677.37	1370116.48	Картометрический метод	0.1	-
53728	715638.92	1370087.93	Картометрический метод	0.1	-
53729	715616.97	1370067.41	Картометрический метод	0.1	-
53730	715593.94	1370051.42	Картометрический метод	0.1	-
53731	715540.36	1370017.67	Картометрический метод	0.1	-
53732	715492.17	1369988.74	Картометрический метод	0.1	-
53733	715480.33	1369986.14	Картометрический метод	0.1	-
53734	715455.08	1369970.42	Картометрический метод	0.1	-
53735	715430.43	1369949.97	Картометрический метод	0.1	-
53736	715399.11	1369934.66	Картометрический метод	0.1	-
53737	715373.76	1369923.04	Картометрический метод	0.1	-
53738	715334.07	1369902.31	Картометрический метод	0.1	-
53739	715297.41	1369880.64	Картометрический метод	0.1	-
53740	715279.98	1369877.34	Картометрический метод	0.1	-
53741	715262.48	1369867.21	Картометрический метод	0.1	-
53742	715239.75	1369855.33	Картометрический метод	0.1	-
53743	715198.06	1369836.02	Картометрический метод	0.1	-
53744	715150.78	1369823.32	Картометрический метод	0.1	-

2. Сведения о характерных точках границ объекта					
Обозначение характерных точек границ	Координаты, м		Метод определения координат характерной точки	Средняя квадратическая погрешность положения характерной точки (Mt), м	Описание обозначения точки на местности (при наличии)
	X	Y			
1	2	3	4	5	6
53745	715129.12	1369819.08	Картометрический метод	0.1	-
53746	715112.28	1369816.98	Картометрический метод	0.1	-
53747	715097.69	1369818.83	Картометрический метод	0.1	-
53748	715090.16	1369822.36	Картометрический метод	0.1	-
53749	715073.60	1369825.00	Картометрический метод	0.1	-
53750	715039.84	1369821.46	Картометрический метод	0.1	-
53751	714991.18	1369828.07	Картометрический метод	0.1	-
53752	714936.32	1369818.15	Картометрический метод	0.1	-
53753	714917.02	1369817.91	Картометрический метод	0.1	-
53754	714813.87	1369803.28	Картометрический метод	0.1	-
53755	714785.48	1369802.81	Картометрический метод	0.1	-
53756	714755.51	1369809.65	Картометрический метод	0.1	-
53757	714738.10	1369809.42	Картометрический метод	0.1	-
53758	714719.08	1369806.80	Картометрический метод	0.1	-
53759	714708.81	1369803.70	Картометрический метод	0.1	-
53760	714679.56	1369791.44	Картометрический метод	0.1	-
53761	714649.18	1369785.69	Картометрический метод	0.1	-
53762	714628.77	1369779.45	Картометрический метод	0.1	-
53763	714600.97	1369774.00	Картометрический метод	0.1	-
53764	714494.29	1369764.94	Картометрический метод	0.1	-
53765	714480.46	1369762.29	Картометрический метод	0.1	-
53766	714415.82	1369755.70	Картометрический метод	0.1	-
53767	714384.04	1369756.45	Картометрический метод	0.1	-
53768	714360.00	1369760.77	Картометрический метод	0.1	-
53769	714324.92	1369771.27	Картометрический метод	0.1	-

2. Сведения о характерных точках границ объекта					
Обозначение характерных точек границ	Координаты, м		Метод определения координат характерной точки	Средняя квадратическая погрешность положения характерной точки (Mt), м	Описание обозначения точки на местности (при наличии)
	X	Y			
1	2	3	4	5	6
53770	714289.49	1369780.94	Картометрический метод	0.1	-
53771	714264.11	1369788.60	Картометрический метод	0.1	-
53772	714166.41	1369831.36	Картометрический метод	0.1	-
53773	714144.24	1369840.76	Картометрический метод	0.1	-
53774	714077.95	1369868.88	Картометрический метод	0.1	-
53775	714036.68	1369891.56	Картометрический метод	0.1	-
53776	714017.48	1369905.00	Картометрический метод	0.1	-
53777	714006.96	1369916.36	Картометрический метод	0.1	-
53778	713990.97	1369938.95	Картометрический метод	0.1	-
53779	713977.97	1369966.05	Картометрический метод	0.1	-
53780	713962.96	1370001.04	Картометрический метод	0.1	-
53781	713951.62	1370018.35	Картометрический метод	0.1	-
53782	713926.76	1370043.69	Картометрический метод	0.1	-
53783	713916.75	1370053.09	Картометрический метод	0.1	-
53784	713896.70	1370064.70	Картометрический метод	0.1	-
53785	713879.62	1370068.70	Картометрический метод	0.1	-
53786	713851.93	1370081.28	Картометрический метод	0.1	-
53787	713823.01	1370087.23	Картометрический метод	0.1	-
53788	713796.67	1370090.02	Картометрический метод	0.1	-
53789	713766.19	1370089.05	Картометрический метод	0.1	-
53790	713729.90	1370084.35	Картометрический метод	0.1	-
53791	713698.91	1370075.76	Картометрический метод	0.1	-
53792	713673.95	1370069.56	Картометрический метод	0.1	-
53793	713650.46	1370062.19	Картометрический метод	0.1	-
53794	713605.70	1370074.91	Картометрический метод	0.1	-

2. Сведения о характерных точках границ объекта					
Обозначение характерных точек границ	Координаты, м		Метод определения координат характерной точки	Средняя квадратическая погрешность положения характерной точки (Mt), м	Описание обозначения точки на местности (при наличии)
	X	Y			
1	2	3	4	5	6
53795	713601.27	1370075.29	Картометрический метод	0.1	-
53796	713577.01	1370073.43	Картометрический метод	0.1	-
53797	713544.64	1370070.39	Картометрический метод	0.1	-
53798	713488.72	1370068.34	Картометрический метод	0.1	-
53799	713476.77	1370070.63	Картометрический метод	0.1	-
53800	713457.82	1370078.22	Картометрический метод	0.1	-
53801	713439.10	1370087.69	Картометрический метод	0.1	-
53802	713409.89	1370105.65	Картометрический метод	0.1	-
53803	713387.03	1370119.00	Картометрический метод	0.1	-
53804	713368.61	1370128.84	Картометрический метод	0.1	-
53805	713351.22	1370139.96	Картометрический метод	0.1	-
53806	713300.93	1370170.40	Картометрический метод	0.1	-
53807	713281.84	1370182.54	Картометрический метод	0.1	-
53808	713256.68	1370197.35	Картометрический метод	0.1	-
53809	713232.42	1370210.83	Картометрический метод	0.1	-
53810	713208.87	1370224.79	Картометрический метод	0.1	-
53811	713191.09	1370236.62	Картометрический метод	0.1	-
53812	713176.19	1370248.09	Картометрический метод	0.1	-
53813	713181.60	1370260.33	Картометрический метод	0.1	-
53814	713176.56	1370262.13	Картометрический метод	0.1	-
53815	713170.46	1370253.71	Картометрический метод	0.1	-
53816	713161.38	1370265.33	Картометрический метод	0.1	-
53817	713148.52	1370288.49	Картометрический метод	0.1	-
53818	713130.89	1370326.63	Картометрический метод	0.1	-
53819	713117.60	1370359.08	Картометрический метод	0.1	-

2. Сведения о характерных точках границ объекта					
Обозначение характерных точек границ	Координаты, м		Метод определения координат характерной точки	Средняя квадратическая погрешность положения характерной точки (Mt), м	Описание обозначения точки на местности (при наличии)
	X	Y			
1	2	3	4	5	6
53820	713116.55	1370387.94	Картометрический метод	0.1	-
53821	713127.68	1370422.23	Картометрический метод	0.1	-
53822	713138.42	1370444.23	Картометрический метод	0.1	-
53823	713156.33	1370474.01	Картометрический метод	0.1	-
53824	713176.26	1370504.77	Картометрический метод	0.1	-
53825	713193.34	1370528.70	Картометрический метод	0.1	-
53826	713201.43	1370541.58	Картометрический метод	0.1	-
53827	713212.85	1370562.80	Картометрический метод	0.1	-
53828	713238.35	1370631.25	Картометрический метод	0.1	-
53829	713251.37	1370678.42	Картометрический метод	0.1	-
53830	713263.52	1370750.04	Картометрический метод	0.1	-
53831	713272.83	1370814.67	Картометрический метод	0.1	-
53832	713278.89	1370861.91	Картометрический метод	0.1	-
53833	713287.06	1370970.30	Картометрический метод	0.1	-
53834	713279.64	1370970.99	Картометрический метод	0.1	-
53835	713272.24	1370870.52	Картометрический метод	0.1	-
53836	713266.37	1370815.56	Картометрический метод	0.1	-
53837	713252.83	1370729.62	Картометрический метод	0.1	-
53838	713234.47	1370650.23	Картометрический метод	0.1	-
53839	713229.94	1370635.66	Картометрический метод	0.1	-
53840	713224.66	1370618.19	Картометрический метод	0.1	-
53841	713217.03	1370613.90	Картометрический метод	0.1	-
53842	713195.94	1370647.13	Картометрический метод	0.1	-
53843	713175.20	1370684.29	Картометрический метод	0.1	-
53844	713164.68	1370707.18	Картометрический метод	0.1	-

2. Сведения о характерных точках границ объекта					
Обозначение характерных точек границ	Координаты, м		Метод определения координат характерной точки	Средняя квадратическая погрешность положения характерной точки (Mt), м	Описание обозначения точки на местности (при наличии)
	X	Y			
1	2	3	4	5	6
53845	713145.75	1370738.16	Картометрический метод	0.1	-
53846	713129.42	1370765.92	Картометрический метод	0.1	-
53847	713113.32	1370794.46	Картометрический метод	0.1	-
53848	713084.48	1370848.58	Картометрический метод	0.1	-
53849	713078.85	1370862.43	Картометрический метод	0.1	-
53850	713086.28	1370877.24	Картометрический метод	0.1	-
53851	713099.26	1370894.23	Картометрический метод	0.1	-
53852	713120.02	1370919.34	Картометрический метод	0.1	-
53853	713152.01	1370960.72	Картометрический метод	0.1	-
53854	713171.98	1370988.17	Картометрический метод	0.1	-
53855	713215.17	1371052.22	Картометрический метод	0.1	-
53856	713208.95	1371056.41	Картометрический метод	0.1	-
53857	713165.48	1370992.15	Картометрический метод	0.1	-
53858	713145.63	1370966.00	Картометрический метод	0.1	-
53859	713125.28	1370939.29	Картометрический метод	0.1	-
53860	713093.38	1370898.97	Картометрический метод	0.1	-
53861	713081.79	1370884.55	Картометрический метод	0.1	-
53862	713067.50	1370873.39	Картометрический метод	0.1	-
53863	713062.24	1370881.63	Картометрический метод	0.1	-
53864	713055.79	1370885.65	Картометрический метод	0.1	-
53865	713054.36	1370887.01	Картометрический метод	0.1	-
53866	713049.10	1370883.47	Картометрический метод	0.1	-
53867	713044.91	1370889.45	Картометрический метод	0.1	-
53868	713042.28	1370889.93	Картометрический метод	0.1	-
53869	713040.88	1370891.53	Картометрический метод	0.1	-

2. Сведения о характерных точках границ объекта					
Обозначение характерных точек границ	Координаты, м		Метод определения координат характерной точки	Средняя квадратическая погрешность положения характерной точки (Mt), м	Описание обозначения точки на местности (при наличии)
	X	Y			
1	2	3	4	5	6
53870	712807.09	1370482.62	Картометрический метод	0.1	-
53871	712837.28	1370463.14	Картометрический метод	0.1	-
53872	712875.33	1370434.53	Картометрический метод	0.1	-
53873	712874.46	1370410.54	Картометрический метод	0.1	-
53874	712855.29	1370417.17	Картометрический метод	0.1	-
53875	712834.15	1370426.40	Картометрический метод	0.1	-
53876	712829.86	1370421.92	Картометрический метод	0.1	-
53877	712818.67	1370429.87	Картометрический метод	0.1	-
53878	712819.43	1370422.89	Картометрический метод	0.1	-
53879	712820.66	1370403.80	Картометрический метод	0.1	-
53880	712820.27	1370381.07	Картометрический метод	0.1	-
53881	712818.67	1370366.70	Картометрический метод	0.1	-
53882	712819.58	1370344.67	Картометрический метод	0.1	-
53883	712812.51	1370308.92	Картометрический метод	0.1	-
53884	712796.08	1370287.98	Картометрический метод	0.1	-
53885	712779.70	1370281.26	Картометрический метод	0.1	-
53886	712745.17	1370258.31	Картометрический метод	0.1	-
53887	712721.92	1370262.18	Картометрический метод	0.1	-
53888	712697.72	1370269.83	Картометрический метод	0.1	-
53889	712572.07	1370355.44	Картометрический метод	0.1	-
53890	712912.00	1370916.98	Картометрический метод	0.1	-
53891	713018.47	1370997.11	Картометрический метод	0.1	-
53892	713113.08	1371017.82	Картометрический метод	0.1	-
53893	713233.46	1371104.42	Картометрический метод	0.1	-
53894	713441.91	1371195.13	Картометрический метод	0.1	-

2. Сведения о характерных точках границ объекта					
Обозначение характерных точек границ	Координаты, м		Метод определения координат характерной точки	Средняя квадратическая погрешность положения характерной точки (Mt), м	Описание обозначения точки на местности (при наличии)
	X	Y			
1	2	3	4	5	6
53895	713573.96	1371355.56	Картометрический метод	0.1	-
53896	713830.11	1371522.02	Картометрический метод	0.1	-
53897	714157.84	1371882.87	Картометрический метод	0.1	-
53898	714481.20	1372030.27	Картометрический метод	0.1	-
53899	714686.58	1372496.06	Картометрический метод	0.1	-
53900	714995.25	1373105.73	Картометрический метод	0.1	-
53901	715371.19	1373226.29	Картометрический метод	0.1	-
53902	715379.35	1373520.69	Картометрический метод	0.1	-
53903	715553.40	1373712.95	Картометрический метод	0.1	-
53904	715826.43	1373681.63	Картометрический метод	0.1	-
53905	716003.94	1374123.86	Картометрический метод	0.1	-
53906	715915.42	1374281.27	Картометрический метод	0.1	-
53907	715990.08	1374417.10	Картометрический метод	0.1	-
53549	716241.08	1374384.63	Картометрический метод	0.1	-
53908	717518.60	1374062.89	Картометрический метод	0.1	-
53909	717519.85	1373952.37	Картометрический метод	0.1	-
53910	717606.86	1373951.99	Картометрический метод	0.1	-
53911	717603.52	1374025.55	Картометрический метод	0.1	-
53912	717567.10	1374062.63	Картометрический метод	0.1	-
53908	717518.60	1374062.89	Картометрический метод	0.1	-
53913	717567.10	1374062.63	Картометрический метод	0.1	-
53914	717603.52	1374025.55	Картометрический метод	0.1	-
53915	717606.86	1373951.99	Картометрический метод	0.1	-
53916	717519.85	1373952.37	Картометрический метод	0.1	-
53917	717518.60	1374062.89	Картометрический метод	0.1	-

2. Сведения о характерных точках границ объекта					
Обозначение характерных точек границ	Координаты, м		Метод определения координат характерной точки	Средняя квадратическая погрешность положения характерной точки (Mt), м	Описание обозначения точки на местности (при наличии)
	X	Y			
1	2	3	4	5	6
53913	717567.10	1374062.63	Картометрический метод	0.1	-
53918	710596.89	1368775.53	Картометрический метод	0.1	-
53919	710718.36	1368789.04	Картометрический метод	0.1	-
53920	710852.02	1368806.95	Картометрический метод	0.1	-
53921	710932.90	1368836.47	Картометрический метод	0.1	-
53922	710938.68	1368858.91	Картометрический метод	0.1	-
53923	711004.64	1368903.21	Картометрический метод	0.1	-
53924	711024.64	1368894.03	Картометрический метод	0.1	-
53925	711088.44	1368934.55	Картометрический метод	0.1	-
53926	711122.50	1368968.59	Картометрический метод	0.1	-
53927	711179.60	1368997.53	Картометрический метод	0.1	-
53928	711200.37	1368995.65	Картометрический метод	0.1	-
53929	711404.19	1369087.87	Картометрический метод	0.1	-
53930	711414.96	1369100.03	Картометрический метод	0.1	-
53931	711445.37	1369107.87	Картометрический метод	0.1	-
53932	711552.78	1369120.62	Картометрический метод	0.1	-
53933	711604.77	1369121.11	Картометрический метод	0.1	-
53934	711687.17	1369146.10	Картометрический метод	0.1	-
53935	711755.83	1369190.71	Картометрический метод	0.1	-
53936	711876.26	1369305.08	Картометрический метод	0.1	-
53937	711948.00	1369369.23	Картометрический метод	0.1	-
53938	712020.69	1369419.23	Картометрический метод	0.1	-
53939	712087.38	1369455.39	Картометрический метод	0.1	-
53940	712230.25	1369529.60	Картометрический метод	0.1	-
53941	712237.80	1369546.59	Картометрический метод	0.1	-

2. Сведения о характерных точках границ объекта					
Обозначение характерных точек границ	Координаты, м		Метод определения координат характерной точки	Средняя квадратическая погрешность положения характерной точки (Mt), м	Описание обозначения точки на местности (при наличии)
	X	Y			
1	2	3	4	5	6
53942	712273.94	1369562.93	Картометрический метод	0.1	-
53943	712295.51	1369559.05	Картометрический метод	0.1	-
53944	712372.73	1369590.95	Картометрический метод	0.1	-
53945	712537.04	1369625.83	Картометрический метод	0.1	-
53946	712724.89	1369666.40	Картометрический метод	0.1	-
53947	712805.02	1369685.38	Картометрический метод	0.1	-
53948	712822.84	1369699.52	Картометрический метод	0.1	-
53949	712843.96	1369707.87	Картометрический метод	0.1	-
53950	712898.09	1369728.80	Картометрический метод	0.1	-
53951	712942.08	1369740.99	Картометрический метод	0.1	-
53952	713033.57	1369767.26	Картометрический метод	0.1	-
53953	713113.10	1369789.10	Картометрический метод	0.1	-
53954	713172.90	1369805.51	Картометрический метод	0.1	-
53955	713239.50	1369823.76	Картометрический метод	0.1	-
53956	713372.78	1369861.23	Картометрический метод	0.1	-
53957	713426.90	1369869.13	Картометрический метод	0.1	-
53958	713498.92	1369880.70	Картометрический метод	0.1	-
53959	713511.80	1369896.00	Картометрический метод	0.1	-
53960	713552.96	1369946.66	Картометрический метод	0.1	-
53961	713558.22	1369961.44	Картометрический метод	0.1	-
53962	713566.99	1369954.97	Картометрический метод	0.1	-
53963	713579.70	1369972.66	Картометрический метод	0.1	-
53964	713572.01	1369977.86	Картометрический метод	0.1	-
53965	713592.20	1370003.39	Картометрический метод	0.1	-
53966	713615.65	1370028.86	Картометрический метод	0.1	-

2. Сведения о характерных точках границ объекта					
Обозначение характерных точек границ	Координаты, м		Метод определения координат характерной точки	Средняя квадратическая погрешность положения характерной точки (Mt), м	Описание обозначения точки на местности (при наличии)
	X	Y			
1	2	3	4	5	6
53967	713634.70	1370052.93	Картометрический метод	0.1	-
53968	713604.35	1370065.19	Картометрический метод	0.1	-
53969	713494.65	1370059.86	Картометрический метод	0.1	-
53970	713460.05	1370065.68	Картометрический метод	0.1	-
53971	713414.04	1370090.98	Картометрический метод	0.1	-
53972	713290.35	1370168.63	Картометрический метод	0.1	-
53973	713184.61	1370226.80	Картометрический метод	0.1	-
53974	713156.36	1370257.16	Картометрический метод	0.1	-
53975	713115.39	1370341.73	Картометрический метод	0.1	-
53976	713104.84	1370351.41	Картометрический метод	0.1	-
53977	713093.21	1370362.08	Картометрический метод	0.1	-
53978	713100.32	1370362.70	Картометрический метод	0.1	-
53979	713107.00	1370367.02	Картометрический метод	0.1	-
53980	713106.40	1370374.00	Картометрический метод	0.1	-
53981	713111.90	1370399.09	Картометрический метод	0.1	-
53982	713121.64	1370422.37	Картометрический метод	0.1	-
53983	713135.80	1370452.62	Картометрический метод	0.1	-
53984	713147.15	1370472.17	Картометрический метод	0.1	-
53985	713163.48	1370498.59	Картометрический метод	0.1	-
53986	713191.50	1370540.51	Картометрический метод	0.1	-
53987	713206.44	1370571.59	Картометрический метод	0.1	-
53988	713209.95	1370594.58	Картометрический метод	0.1	-
53989	713208.93	1370605.02	Картометрический метод	0.1	-
53990	713202.04	1370620.69	Картометрический метод	0.1	-
53991	713186.64	1370649.06	Картометрический метод	0.1	-

2. Сведения о характерных точках границ объекта					
Обозначение характерных точек границ	Координаты, м		Метод определения координат характерной точки	Средняя квадратическая погрешность положения характерной точки (Mt), м	Описание обозначения точки на местности (при наличии)
	X	Y			
1	2	3	4	5	6
53992	713173.41	1370672.08	Картометрический метод	0.1	-
53993	713152.50	1370710.80	Картометрический метод	0.1	-
53994	713134.50	1370740.32	Картометрический метод	0.1	-
53995	713116.68	1370769.94	Картометрический метод	0.1	-
53996	713100.40	1370800.13	Картометрический метод	0.1	-
53997	713097.51	1370804.60	Картометрический метод	0.1	-
53998	713081.41	1370833.44	Картометрический метод	0.1	-
53999	713071.28	1370851.78	Картометрический метод	0.1	-
54000	713057.16	1370874.27	Картометрический метод	0.1	-
54001	713049.50	1370881.21	Картометрический метод	0.1	-
54002	713048.29	1370882.88	Картометрический метод	0.1	-
54003	713049.10	1370883.47	Картометрический метод	0.1	-
54004	713054.36	1370887.01	Картометрический метод	0.1	-
54005	713055.79	1370885.65	Картометрический метод	0.1	-
54006	713062.24	1370881.63	Картометрический метод	0.1	-
54007	713067.50	1370873.39	Картометрический метод	0.1	-
54008	713081.79	1370884.55	Картометрический метод	0.1	-
54009	713093.38	1370898.97	Картометрический метод	0.1	-
54010	713125.28	1370939.29	Картометрический метод	0.1	-
54011	713145.63	1370966.00	Картометрический метод	0.1	-
54012	713165.48	1370992.15	Картометрический метод	0.1	-
54013	713208.95	1371056.41	Картометрический метод	0.1	-
54014	713215.17	1371052.22	Картометрический метод	0.1	-
54015	713171.98	1370988.17	Картометрический метод	0.1	-
54016	713152.01	1370960.72	Картометрический метод	0.1	-

2. Сведения о характерных точках границ объекта					
Обозначение характерных точек границ	Координаты, м		Метод определения координат характерной точки	Средняя квадратическая погрешность положения характерной точки (Mt), м	Описание обозначения точки на местности (при наличии)
	X	Y			
1	2	3	4	5	6
54017	713120.02	1370919.34	Картометрический метод	0.1	-
54018	713099.26	1370894.23	Картометрический метод	0.1	-
54019	713086.28	1370877.24	Картометрический метод	0.1	-
54020	713078.85	1370862.43	Картометрический метод	0.1	-
54021	713084.48	1370848.58	Картометрический метод	0.1	-
54022	713113.32	1370794.46	Картометрический метод	0.1	-
54023	713129.42	1370765.92	Картометрический метод	0.1	-
54024	713145.75	1370738.16	Картометрический метод	0.1	-
54025	713164.68	1370707.18	Картометрический метод	0.1	-
54026	713175.20	1370684.29	Картометрический метод	0.1	-
54027	713195.94	1370647.13	Картометрический метод	0.1	-
54028	713217.03	1370613.90	Картометрический метод	0.1	-
54029	713224.66	1370618.19	Картометрический метод	0.1	-
54030	713229.94	1370635.66	Картометрический метод	0.1	-
54031	713234.47	1370650.23	Картометрический метод	0.1	-
54032	713252.83	1370729.62	Картометрический метод	0.1	-
54033	713266.37	1370815.56	Картометрический метод	0.1	-
54034	713272.24	1370870.52	Картометрический метод	0.1	-
54035	713279.64	1370970.99	Картометрический метод	0.1	-
54036	713287.06	1370970.30	Картометрический метод	0.1	-
54037	713278.89	1370861.91	Картометрический метод	0.1	-
54038	713272.83	1370814.67	Картометрический метод	0.1	-
54039	713263.52	1370750.04	Картометрический метод	0.1	-
54040	713251.37	1370678.42	Картометрический метод	0.1	-
54041	713238.35	1370631.25	Картометрический метод	0.1	-

2. Сведения о характерных точках границ объекта					
Обозначение характерных точек границ	Координаты, м		Метод определения координат характерной точки	Средняя квадратическая погрешность положения характерной точки (Mt), м	Описание обозначения точки на местности (при наличии)
	X	Y			
1	2	3	4	5	6
54042	713212.85	1370562.80	Картометрический метод	0.1	-
54043	713201.43	1370541.58	Картометрический метод	0.1	-
54044	713193.34	1370528.70	Картометрический метод	0.1	-
54045	713176.26	1370504.77	Картометрический метод	0.1	-
54046	713156.33	1370474.01	Картометрический метод	0.1	-
54047	713138.42	1370444.23	Картометрический метод	0.1	-
54048	713127.68	1370422.23	Картометрический метод	0.1	-
54049	713116.55	1370387.94	Картометрический метод	0.1	-
54050	713117.60	1370359.08	Картометрический метод	0.1	-
54051	713130.89	1370326.63	Картометрический метод	0.1	-
54052	713148.52	1370288.49	Картометрический метод	0.1	-
54053	713161.38	1370265.33	Картометрический метод	0.1	-
54054	713170.46	1370253.71	Картометрический метод	0.1	-
54055	713176.56	1370262.13	Картометрический метод	0.1	-
54056	713181.60	1370260.33	Картометрический метод	0.1	-
54057	713176.19	1370248.09	Картометрический метод	0.1	-
54058	713191.09	1370236.62	Картометрический метод	0.1	-
54059	713208.87	1370224.79	Картометрический метод	0.1	-
54060	713232.42	1370210.83	Картометрический метод	0.1	-
54061	713256.68	1370197.35	Картометрический метод	0.1	-
54062	713281.84	1370182.54	Картометрический метод	0.1	-
54063	713300.93	1370170.40	Картометрический метод	0.1	-
54064	713351.22	1370139.96	Картометрический метод	0.1	-
54065	713368.61	1370128.84	Картометрический метод	0.1	-
54066	713387.03	1370119.00	Картометрический метод	0.1	-

2. Сведения о характерных точках границ объекта					
Обозначение характерных точек границ	Координаты, м		Метод определения координат характерной точки	Средняя квадратическая погрешность положения характерной точки (Mt), м	Описание обозначения точки на местности (при наличии)
	X	Y			
1	2	3	4	5	6
54067	713409.89	1370105.65	Картометрический метод	0.1	-
54068	713439.10	1370087.69	Картометрический метод	0.1	-
54069	713457.82	1370078.22	Картометрический метод	0.1	-
54070	713476.77	1370070.63	Картометрический метод	0.1	-
54071	713488.72	1370068.34	Картометрический метод	0.1	-
54072	713544.64	1370070.39	Картометрический метод	0.1	-
54073	713577.01	1370073.43	Картометрический метод	0.1	-
54074	713601.27	1370075.29	Картометрический метод	0.1	-
54075	713605.70	1370074.91	Картометрический метод	0.1	-
54076	713650.46	1370062.19	Картометрический метод	0.1	-
54077	713673.95	1370069.56	Картометрический метод	0.1	-
54078	713698.91	1370075.76	Картометрический метод	0.1	-
54079	713729.90	1370084.35	Картометрический метод	0.1	-
54080	713766.19	1370089.05	Картометрический метод	0.1	-
54081	713796.67	1370090.02	Картометрический метод	0.1	-
54082	713823.01	1370087.23	Картометрический метод	0.1	-
54083	713851.93	1370081.28	Картометрический метод	0.1	-
54084	713879.62	1370068.70	Картометрический метод	0.1	-
54085	713896.70	1370064.70	Картометрический метод	0.1	-
54086	713916.75	1370053.09	Картометрический метод	0.1	-
54087	713926.76	1370043.69	Картометрический метод	0.1	-
54088	713951.62	1370018.35	Картометрический метод	0.1	-
54089	713962.96	1370001.04	Картометрический метод	0.1	-
54090	713977.97	1369966.05	Картометрический метод	0.1	-
54091	713990.97	1369938.95	Картометрический метод	0.1	-

2. Сведения о характерных точках границ объекта					
Обозначение характерных точек границ	Координаты, м		Метод определения координат характерной точки	Средняя квадратическая погрешность положения характерной точки (Mt), м	Описание обозначения точки на местности (при наличии)
	X	Y			
1	2	3	4	5	6
54092	714006.96	1369916.36	Картометрический метод	0.1	-
54093	714017.48	1369905.00	Картометрический метод	0.1	-
54094	714036.68	1369891.56	Картометрический метод	0.1	-
54095	714077.95	1369868.88	Картометрический метод	0.1	-
54096	714144.24	1369840.76	Картометрический метод	0.1	-
54097	714166.41	1369831.36	Картометрический метод	0.1	-
54098	714264.11	1369788.60	Картометрический метод	0.1	-
54099	714289.49	1369780.94	Картометрический метод	0.1	-
54100	714324.92	1369771.27	Картометрический метод	0.1	-
54101	714360.00	1369760.77	Картометрический метод	0.1	-
54102	714384.04	1369756.45	Картометрический метод	0.1	-
54103	714415.82	1369755.70	Картометрический метод	0.1	-
54104	714480.46	1369762.29	Картометрический метод	0.1	-
54105	714494.29	1369764.94	Картометрический метод	0.1	-
54106	714600.97	1369774.00	Картометрический метод	0.1	-
54107	714628.77	1369779.45	Картометрический метод	0.1	-
54108	714649.18	1369785.69	Картометрический метод	0.1	-
54109	714679.56	1369791.44	Картометрический метод	0.1	-
54110	714708.81	1369803.70	Картометрический метод	0.1	-
54111	714719.08	1369806.80	Картометрический метод	0.1	-
54112	714738.10	1369809.42	Картометрический метод	0.1	-
54113	714755.51	1369809.65	Картометрический метод	0.1	-
54114	714785.48	1369802.81	Картометрический метод	0.1	-
54115	714813.87	1369803.28	Картометрический метод	0.1	-
54116	714917.02	1369817.91	Картометрический метод	0.1	-

2. Сведения о характерных точках границ объекта					
Обозначение характерных точек границ	Координаты, м		Метод определения координат характерной точки	Средняя квадратическая погрешность положения характерной точки (Mt), м	Описание обозначения точки на местности (при наличии)
	X	Y			
1	2	3	4	5	6
54117	714936.32	1369818.15	Картометрический метод	0.1	-
54118	714991.18	1369828.07	Картометрический метод	0.1	-
54119	715039.84	1369821.46	Картометрический метод	0.1	-
54120	715073.60	1369825.00	Картометрический метод	0.1	-
54121	715090.16	1369822.36	Картометрический метод	0.1	-
54122	715097.69	1369818.83	Картометрический метод	0.1	-
54123	715112.28	1369816.98	Картометрический метод	0.1	-
54124	715129.12	1369819.08	Картометрический метод	0.1	-
54125	715150.78	1369823.32	Картометрический метод	0.1	-
54126	715198.06	1369836.02	Картометрический метод	0.1	-
54127	715239.75	1369855.33	Картометрический метод	0.1	-
54128	715262.48	1369867.21	Картометрический метод	0.1	-
54129	715279.98	1369877.34	Картометрический метод	0.1	-
54130	715297.41	1369880.64	Картометрический метод	0.1	-
54131	715334.07	1369902.31	Картометрический метод	0.1	-
54132	715373.76	1369923.04	Картометрический метод	0.1	-
54133	715399.11	1369934.66	Картометрический метод	0.1	-
54134	715430.43	1369949.97	Картометрический метод	0.1	-
54135	715455.08	1369970.42	Картометрический метод	0.1	-
54136	715480.33	1369986.14	Картометрический метод	0.1	-
54137	715492.17	1369988.74	Картометрический метод	0.1	-
54138	715540.36	1370017.67	Картометрический метод	0.1	-
54139	715593.94	1370051.42	Картометрический метод	0.1	-
54140	715616.97	1370067.41	Картометрический метод	0.1	-
54141	715638.92	1370087.93	Картометрический метод	0.1	-

2. Сведения о характерных точках границ объекта					
Обозначение характерных точек границ	Координаты, м		Метод определения координат характерной точки	Средняя квадратическая погрешность положения характерной точки (Mt), м	Описание обозначения точки на местности (при наличии)
	X	Y			
1	2	3	4	5	6
54142	715677.37	1370116.48	Картометрический метод	0.1	-
54143	715686.85	1370126.44	Картометрический метод	0.1	-
54144	715698.69	1370133.07	Картометрический метод	0.1	-
54145	715723.98	1370154.56	Картометрический метод	0.1	-
54146	715737.41	1370161.64	Картометрический метод	0.1	-
54147	715758.98	1370180.86	Картометрический метод	0.1	-
54148	715773.15	1370198.10	Картометрический метод	0.1	-
54149	715806.50	1370225.30	Картометрический метод	0.1	-
54150	715846.17	1370260.01	Картометрический метод	0.1	-
54151	715882.10	1370285.96	Картометрический метод	0.1	-
54152	715894.24	1370287.63	Картометрический метод	0.1	-
54153	715895.33	1370294.06	Картометрический метод	0.1	-
54154	715934.59	1370323.94	Картометрический метод	0.1	-
54155	715960.76	1370354.12	Картометрический метод	0.1	-
54156	715996.88	1370381.74	Картометрический метод	0.1	-
54157	716008.99	1370396.07	Картометрический метод	0.1	-
54158	716035.45	1370418.64	Картометрический метод	0.1	-
54159	716058.80	1370431.86	Картометрический метод	0.1	-
54160	716080.99	1370454.04	Картометрический метод	0.1	-
54161	716113.78	1370476.91	Картометрический метод	0.1	-
54162	716149.66	1370507.84	Картометрический метод	0.1	-
54163	716173.54	1370527.22	Картометрический метод	0.1	-
54164	716192.73	1370538.36	Картометрический метод	0.1	-
54165	716201.15	1370543.98	Картометрический метод	0.1	-
54166	716219.70	1370559.48	Картометрический метод	0.1	-

2. Сведения о характерных точках границ объекта					
Обозначение характерных точек границ	Координаты, м		Метод определения координат характерной точки	Средняя квадратическая погрешность положения характерной точки (Mt), м	Описание обозначения точки на местности (при наличии)
	X	Y			
1	2	3	4	5	6
54167	716227.75	1370567.28	Картометрический метод	0.1	-
54168	716238.07	1370569.06	Картометрический метод	0.1	-
54169	716243.44	1370575.74	Картометрический метод	0.1	-
54170	716279.00	1370602.99	Картометрический метод	0.1	-
54171	716315.76	1370635.93	Картометрический метод	0.1	-
54172	716355.03	1370673.12	Картометрический метод	0.1	-
54173	716385.45	1370696.32	Картометрический метод	0.1	-
54174	716414.50	1370717.23	Картометрический метод	0.1	-
54175	716454.83	1370761.46	Картометрический метод	0.1	-
54176	716482.29	1370796.14	Картометрический метод	0.1	-
54177	716505.43	1370841.58	Картометрический метод	0.1	-
54178	716544.48	1370886.35	Картометрический метод	0.1	-
54179	716572.18	1370937.24	Картометрический метод	0.1	-
54180	716595.03	1370976.81	Картометрический метод	0.1	-
54181	716603.04	1370984.71	Картометрический метод	0.1	-
54182	716607.18	1370998.45	Картометрический метод	0.1	-
54183	716628.45	1371035.86	Картометрический метод	0.1	-
54184	716649.82	1371070.48	Картометрический метод	0.1	-
54185	716674.91	1371114.07	Картометрический метод	0.1	-
54186	716684.02	1371126.57	Картометрический метод	0.1	-
54187	716703.33	1371150.93	Картометрический метод	0.1	-
54188	716718.49	1371176.26	Картометрический метод	0.1	-
54189	716735.00	1371203.88	Картометрический метод	0.1	-
54190	716746.35	1371215.61	Картометрический метод	0.1	-
54191	716766.17	1371244.60	Картометрический метод	0.1	-

2. Сведения о характерных точках границ объекта					
Обозначение характерных точек границ	Координаты, м		Метод определения координат характерной точки	Средняя квадратическая погрешность положения характерной точки (Mt), м	Описание обозначения точки на местности (при наличии)
	X	Y			
1	2	3	4	5	6
54192	716786.63	1371273.13	Картометрический метод	0.1	-
54193	716817.66	1371320.72	Картометрический метод	0.1	-
54194	716837.29	1371375.59	Картометрический метод	0.1	-
54195	716839.18	1371391.54	Картометрический метод	0.1	-
54196	716847.60	1371412.97	Картометрический метод	0.1	-
54197	716859.97	1371447.42	Картометрический метод	0.1	-
54198	716877.59	1371509.13	Картометрический метод	0.1	-
54199	716889.28	1371550.07	Картометрический метод	0.1	-
54200	716901.44	1371570.30	Картометрический метод	0.1	-
54201	716933.57	1371617.14	Картометрический метод	0.1	-
54202	716967.36	1371662.54	Картометрический метод	0.1	-
54203	717021.90	1371734.49	Картометрический метод	0.1	-
54204	717052.41	1371774.76	Картометрический метод	0.1	-
54205	717078.06	1371813.50	Картометрический метод	0.1	-
54206	717112.31	1371858.54	Картометрический метод	0.1	-
54207	717122.31	1371879.85	Картометрический метод	0.1	-
54208	717133.20	1371907.61	Картометрический метод	0.1	-
54209	717147.80	1371985.04	Картометрический метод	0.1	-
54210	717157.28	1372030.00	Картометрический метод	0.1	-
54211	717169.54	1372063.35	Картометрический метод	0.1	-
54212	717192.26	1372095.50	Картометрический метод	0.1	-
54213	717206.69	1372102.99	Картометрический метод	0.1	-
54214	717246.54	1372144.43	Картометрический метод	0.1	-
54215	717262.71	1372170.96	Картометрический метод	0.1	-
54216	717278.05	1372202.44	Картометрический метод	0.1	-

2. Сведения о характерных точках границ объекта					
Обозначение характерных точек границ	Координаты, м		Метод определения координат характерной точки	Средняя квадратическая погрешность положения характерной точки (Mt), м	Описание обозначения точки на местности (при наличии)
	X	Y			
1	2	3	4	5	6
54217	717284.64	1372226.76	Картометрический метод	0.1	-
54218	717287.96	1372243.56	Картометрический метод	0.1	-
54219	717291.62	1372278.94	Картометрический метод	0.1	-
54220	717294.72	1372284.10	Картометрический метод	0.1	-
54221	717295.34	1372310.16	Картометрический метод	0.1	-
54222	717297.47	1372363.58	Картометрический метод	0.1	-
54223	717300.03	1372379.37	Картометрический метод	0.1	-
54224	717313.76	1372413.13	Картометрический метод	0.1	-
54225	717319.36	1372420.79	Картометрический метод	0.1	-
54226	717353.46	1372419.27	Картометрический метод	0.1	-
54227	717346.21	1372408.36	Картометрический метод	0.1	-
54228	717337.38	1372392.83	Картометрический метод	0.1	-
54229	717327.53	1372362.54	Картометрический метод	0.1	-
54230	717319.38	1372301.10	Картометрический метод	0.1	-
54231	717313.69	1372262.58	Картометрический метод	0.1	-
54232	717312.67	1372239.21	Картометрический метод	0.1	-
54233	717303.98	1372215.42	Картометрический метод	0.1	-
54234	717295.43	1372169.92	Картометрический метод	0.1	-
54235	717289.66	1372156.74	Картометрический метод	0.1	-
54236	717281.25	1372143.03	Картометрический метод	0.1	-
54237	717254.90	1372111.09	Картометрический метод	0.1	-
54238	717227.53	1372079.03	Картометрический метод	0.1	-
54239	717211.66	1372058.39	Картометрический метод	0.1	-
54240	717200.02	1372039.97	Картометрический метод	0.1	-
54241	717190.12	1372022.59	Картометрический метод	0.1	-

2. Сведения о характерных точках границ объекта					
Обозначение характерных точек границ	Координаты, м		Метод определения координат характерной точки	Средняя квадратическая погрешность положения характерной точки (Mt), м	Описание обозначения точки на местности (при наличии)
	X	Y			
1	2	3	4	5	6
54242	717177.58	1371987.88	Картометрический метод	0.1	-
54243	717171.60	1371935.94	Картометрический метод	0.1	-
54244	717168.79	1371902.36	Картометрический метод	0.1	-
54245	717160.58	1371879.44	Картометрический метод	0.1	-
54246	717140.66	1371838.94	Картометрический метод	0.1	-
54247	717125.74	1371823.15	Картометрический метод	0.1	-
54248	717110.56	1371800.78	Картометрический метод	0.1	-
54249	717103.96	1371791.16	Картометрический метод	0.1	-
54250	717073.93	1371745.81	Картометрический метод	0.1	-
54251	717037.88	1371701.39	Картометрический метод	0.1	-
54252	717000.11	1371650.90	Картометрический метод	0.1	-
54253	716966.70	1371604.55	Картометрический метод	0.1	-
54254	716925.86	1371544.77	Картометрический метод	0.1	-
54255	716907.05	1371509.46	Картометрический метод	0.1	-
54256	716898.45	1371469.40	Картометрический метод	0.1	-
54257	716883.22	1371442.08	Картометрический метод	0.1	-
54258	716861.51	1371372.75	Картометрический метод	0.1	-
54259	716852.57	1371336.83	Картометрический метод	0.1	-
54260	716839.18	1371306.22	Картометрический метод	0.1	-
54261	716866.15	1371280.57	Картометрический метод	0.1	-
54262	716889.54	1371252.12	Картометрический метод	0.1	-
54263	716899.72	1371243.38	Картометрический метод	0.1	-
54264	716943.78	1371221.65	Картометрический метод	0.1	-
54265	716962.34	1371215.06	Картометрический метод	0.1	-
54266	716992.80	1371209.03	Картометрический метод	0.1	-

2. Сведения о характерных точках границ объекта					
Обозначение характерных точек границ	Координаты, м		Метод определения координат характерной точки	Средняя квадратическая погрешность положения характерной точки (Mt), м	Описание обозначения точки на местности (при наличии)
	X	Y			
1	2	3	4	5	6
54267	717059.23	1371200.83	Картометрический метод	0.1	-
54268	717076.50	1371201.21	Картометрический метод	0.1	-
54269	717096.74	1371200.88	Картометрический метод	0.1	-
54270	717124.62	1371199.46	Картометрический метод	0.1	-
54271	717239.63	1371195.12	Картометрический метод	0.1	-
54272	717259.87	1371190.23	Картометрический метод	0.1	-
54273	717271.71	1371186.70	Картометрический метод	0.1	-
54274	717285.37	1371181.81	Картометрический метод	0.1	-
54275	717425.03	1371128.62	Картометрический метод	0.1	-
54276	717429.40	1371124.23	Картометрический метод	0.1	-
54277	717448.75	1371100.73	Картометрический метод	0.1	-
54278	717498.84	1371041.95	Картометрический метод	0.1	-
54279	717518.49	1371019.67	Картометрический метод	0.1	-
54280	717534.01	1370996.76	Картометрический метод	0.1	-
54281	717541.34	1370984.47	Картометрический метод	0.1	-
54282	717543.93	1370979.42	Картометрический метод	0.1	-
54283	717564.37	1370950.85	Картометрический метод	0.1	-
54284	717611.02	1370883.63	Картометрический метод	0.1	-
54285	717636.33	1370853.45	Картометрический метод	0.1	-
54286	717686.46	1370789.86	Картометрический метод	0.1	-
54287	717702.24	1370775.23	Картометрический метод	0.1	-
54288	717801.45	1370686.17	Картометрический метод	0.1	-
54289	717904.65	1370607.45	Картометрический метод	0.1	-
54290	717955.68	1370555.85	Картометрический метод	0.1	-
54291	717994.19	1370512.33	Картометрический метод	0.1	-

2. Сведения о характерных точках границ объекта					
Обозначение характерных точек границ	Координаты, м		Метод определения координат характерной точки	Средняя квадратическая погрешность положения характерной точки (Mt), м	Описание обозначения точки на местности (при наличии)
	X	Y			
1	2	3	4	5	6
54292	718015.83	1370490.75	Картометрический метод	0.1	-
54293	718056.25	1370451.26	Картометрический метод	0.1	-
54294	718087.28	1370419.35	Картометрический метод	0.1	-
54295	718091.51	1370413.94	Картометрический метод	0.1	-
54296	718095.76	1370406.63	Картометрический метод	0.1	-
54297	718111.05	1370386.14	Картометрический метод	0.1	-
54298	718176.74	1370305.24	Картометрический метод	0.1	-
54299	718204.84	1370276.94	Картометрический метод	0.1	-
54300	718244.36	1370238.49	Картометрический метод	0.1	-
54301	718260.50	1370224.24	Картометрический метод	0.1	-
54302	718322.34	1370174.07	Картометрический метод	0.1	-
54303	718443.08	1370083.42	Картометрический метод	0.1	-
54304	718567.32	1369991.79	Картометрический метод	0.1	-
54305	718667.59	1369922.24	Картометрический метод	0.1	-
54306	718682.58	1369909.39	Картометрический метод	0.1	-
54307	718707.43	1369885.63	Картометрический метод	0.1	-
54308	718742.47	1369850.58	Картометрический метод	0.1	-
54309	718820.21	1369759.13	Картометрический метод	0.1	-
54310	718855.76	1369715.31	Картометрический метод	0.1	-
54311	718877.53	1369690.50	Картометрический метод	0.1	-
54312	718880.69	1369684.15	Картометрический метод	0.1	-
54313	718884.94	1369678.52	Картометрический метод	0.1	-
54314	718934.71	1369630.13	Картометрический метод	0.1	-
54315	718956.13	1369610.88	Картометрический метод	0.1	-
54316	718974.85	1369588.97	Картометрический метод	0.1	-

2. Сведения о характерных точках границ объекта					
Обозначение характерных точек границ	Координаты, м		Метод определения координат характерной точки	Средняя квадратическая погрешность положения характерной точки (Mt), м	Описание обозначения точки на местности (при наличии)
	X	Y			
1	2	3	4	5	6
54317	719015.60	1369549.36	Картометрический метод	0.1	-
54318	719060.84	1369511.35	Картометрический метод	0.1	-
54319	719113.94	1369480.85	Картометрический метод	0.1	-
54320	719149.94	1369476.05	Картометрический метод	0.1	-
54321	719155.53	1369476.11	Картометрический метод	0.1	-
54322	719201.61	1369476.67	Картометрический метод	0.1	-
54323	719258.93	1369479.05	Картометрический метод	0.1	-
54324	719313.92	1369489.45	Картометрический метод	0.1	-
54325	719514.64	1369550.03	Картометрический метод	0.1	-
54326	719558.80	1369551.95	Картометрический метод	0.1	-
54327	719587.99	1369551.18	Картометрический метод	0.1	-
54328	719602.76	1369548.62	Картометрический метод	0.1	-
54329	719662.20	1369561.17	Картометрический метод	0.1	-
54330	719673.31	1369562.41	Картометрический метод	0.1	-
54331	719723.22	1369567.99	Картометрический метод	0.1	-
54332	719727.13	1369568.08	Картометрический метод	0.1	-
54333	719788.89	1369569.58	Картометрический метод	0.1	-
54334	719789.09	1369561.05	Картометрический метод	0.1	-
54335	719754.03	1369560.18	Картометрический метод	0.1	-
54336	719723.26	1369559.43	Картометрический метод	0.1	-
54337	719709.25	1369557.86	Картометрический метод	0.1	-
54338	719662.50	1369552.64	Картометрический метод	0.1	-
54339	719629.38	1369545.81	Картометрический метод	0.1	-
54340	719621.14	1369544.51	Картометрический метод	0.1	-
54341	719645.19	1369534.84	Картометрический метод	0.1	-

2. Сведения о характерных точках границ объекта					
Обозначение характерных точек границ	Координаты, м		Метод определения координат характерной точки	Средняя квадратическая погрешность положения характерной точки (Mt), м	Описание обозначения точки на местности (при наличии)
	X	Y			
1	2	3	4	5	6
54342	719666.36	1369525.76	Картометрический метод	0.1	-
54343	719709.66	1369502.31	Картометрический метод	0.1	-
54344	719745.06	1369480.96	Картометрический метод	0.1	-
54345	719768.96	1369460.04	Картометрический метод	0.1	-
54346	719762.45	1369450.40	Картометрический метод	0.1	-
54347	719738.07	1369471.74	Картометрический метод	0.1	-
54348	719705.80	1369491.46	Картометрический метод	0.1	-
54349	719662.01	1369515.19	Картометрический метод	0.1	-
54350	719615.68	1369535.05	Картометрический метод	0.1	-
54351	719585.57	1369539.52	Картометрический метод	0.1	-
54352	719559.92	1369540.40	Картометрический метод	0.1	-
54353	719516.00	1369538.62	Картометрический метод	0.1	-
54354	719313.23	1369477.63	Картометрический метод	0.1	-
54355	719257.15	1369467.49	Картометрический метод	0.1	-
54356	719197.13	1369465.17	Картометрический метод	0.1	-
54357	719148.83	1369464.47	Картометрический метод	0.1	-
54358	719109.36	1369469.65	Картометрический метод	0.1	-
54359	719053.84	1369501.42	Картометрический метод	0.1	-
54360	719008.02	1369539.91	Картометрический метод	0.1	-
54361	718966.91	1369579.87	Картометрический метод	0.1	-
54362	718948.28	1369601.68	Картометрический метод	0.1	-
54363	718931.20	1369616.83	Картометрический метод	0.1	-
54364	718913.97	1369633.17	Картометрический метод	0.1	-
54365	718878.02	1369668.35	Картометрический метод	0.1	-
54366	718852.71	1369697.37	Картометрический метод	0.1	-

2. Сведения о характерных точках границ объекта					
Обозначение характерных точек границ	Координаты, м		Метод определения координат характерной точки	Средняя квадратическая погрешность положения характерной точки (Mt), м	Описание обозначения точки на местности (при наличии)
	X	Y			
1	2	3	4	5	6
54367	718829.60	1369722.74	Картометрический метод	0.1	-
54368	718810.59	1369746.02	Картометрический метод	0.1	-
54369	718730.03	1369840.85	Картометрический метод	0.1	-
54370	718711.76	1369857.55	Картометрический метод	0.1	-
54371	718657.28	1369908.89	Картометрический метод	0.1	-
54372	718560.61	1369975.72	Картометрический метод	0.1	-
54373	718478.56	1370036.55	Картометрический метод	0.1	-
54374	718397.64	1370098.17	Картометрический метод	0.1	-
54375	718337.65	1370141.14	Картометрический метод	0.1	-
54376	718249.52	1370213.86	Картометрический метод	0.1	-
54377	718166.10	1370294.45	Картометрический метод	0.1	-
54378	718091.33	1370390.04	Картометрический метод	0.1	-
54379	718082.20	1370403.71	Картометрический метод	0.1	-
54380	718078.16	1370408.38	Картометрический метод	0.1	-
54381	717985.05	1370498.40	Картометрический метод	0.1	-
54382	717946.07	1370543.82	Картометрический метод	0.1	-
54383	717893.52	1370596.49	Картометрический метод	0.1	-
54384	717863.84	1370619.97	Картометрический метод	0.1	-
54385	717794.75	1370671.36	Картометрический метод	0.1	-
54386	717681.27	1370774.49	Картометрический метод	0.1	-
54387	717676.77	1370779.46	Картометрический метод	0.1	-
54388	717633.05	1370834.67	Картометрический метод	0.1	-
54389	717600.92	1370871.83	Картометрический метод	0.1	-
54390	717598.52	1370875.65	Картометрический метод	0.1	-
54391	717590.74	1370886.58	Картометрический метод	0.1	-

2. Сведения о характерных точках границ объекта					
Обозначение характерных точек границ	Координаты, м		Метод определения координат характерной точки	Средняя квадратическая погрешность положения характерной точки (Mt), м	Описание обозначения точки на местности (при наличии)
	X	Y			
1	2	3	4	5	6
54392	717542.85	1370958.29	Картометрический метод	0.1	-
54393	717509.58	1371010.13	Картометрический метод	0.1	-
54394	717469.34	1371055.55	Картометрический метод	0.1	-
54395	717455.66	1371071.65	Картометрический метод	0.1	-
54396	717418.94	1371115.67	Картометрический метод	0.1	-
54397	717417.61	1371116.74	Картометрический метод	0.1	-
54398	717409.62	1371120.32	Картометрический метод	0.1	-
54399	717358.81	1371139.45	Картометрический метод	0.1	-
54400	717277.77	1371171.61	Картометрический метод	0.1	-
54401	717268.75	1371173.41	Картометрический метод	0.1	-
54402	717242.81	1371180.06	Картометрический метод	0.1	-
54403	717236.65	1371181.18	Картометрический метод	0.1	-
54404	717130.80	1371184.30	Картометрический метод	0.1	-
54405	717092.31	1371185.91	Картометрический метод	0.1	-
54406	717055.64	1371186.16	Картометрический метод	0.1	-
54407	717041.77	1371187.35	Картометрический метод	0.1	-
54408	716964.37	1371198.40	Картометрический метод	0.1	-
54409	716952.33	1371202.35	Картометрический метод	0.1	-
54410	716906.05	1371221.87	Картометрический метод	0.1	-
54411	716892.53	1371229.04	Картометрический метод	0.1	-
54412	716857.81	1371259.00	Картометрический метод	0.1	-
54413	716824.31	1371281.26	Картометрический метод	0.1	-
54414	716806.92	1371250.84	Картометрический метод	0.1	-
54415	716779.54	1371215.53	Картометрический метод	0.1	-
54416	716752.35	1371177.23	Картометрический метод	0.1	-

2. Сведения о характерных точках границ объекта					
Обозначение характерных точек границ	Координаты, м		Метод определения координат характерной точки	Средняя квадратическая погрешность положения характерной точки (Mt), м	Описание обозначения точки на местности (при наличии)
	X	Y			
1	2	3	4	5	6
54417	716732.10	1371148.55	Картометрический метод	0.1	-
54418	716699.45	1371098.35	Картометрический метод	0.1	-
54419	716658.40	1371037.31	Картометрический метод	0.1	-
54420	716624.55	1370977.12	Картометрический метод	0.1	-
54421	716620.51	1370958.17	Картометрический метод	0.1	-
54422	716609.20	1370939.00	Картометрический метод	0.1	-
54423	716575.10	1370883.56	Картометрический метод	0.1	-
54424	716540.49	1370827.24	Картометрический метод	0.1	-
54425	716516.65	1370799.30	Картометрический метод	0.1	-
54426	716494.17	1370773.39	Картометрический метод	0.1	-
54427	716484.31	1370759.74	Картометрический метод	0.1	-
54428	716431.46	1370699.40	Картометрический метод	0.1	-
54429	716419.15	1370688.51	Картометрический метод	0.1	-
54430	716399.45	1370674.68	Картометрический метод	0.1	-
54431	716364.09	1370647.07	Картометрический метод	0.1	-
54432	716339.82	1370630.28	Картометрический метод	0.1	-
54433	716316.17	1370610.82	Картометрический метод	0.1	-
54434	716281.31	1370581.36	Картометрический метод	0.1	-
54435	716249.61	1370552.63	Картометрический метод	0.1	-
54436	716237.54	1370538.82	Картометрический метод	0.1	-
54437	716227.75	1370533.13	Картометрический метод	0.1	-
54438	716221.30	1370527.15	Картометрический метод	0.1	-
54439	716208.01	1370518.92	Картометрический метод	0.1	-
54440	716203.42	1370506.73	Картометрический метод	0.1	-
54441	716179.00	1370478.02	Картометрический метод	0.1	-

2. Сведения о характерных точках границ объекта					
Обозначение характерных точек границ	Координаты, м		Метод определения координат характерной точки	Средняя квадратическая погрешность положения характерной точки (Mt), м	Описание обозначения точки на местности (при наличии)
	X	Y			
1	2	3	4	5	6
54442	716163.04	1370467.46	Картометрический метод	0.1	-
54443	716134.44	1370442.41	Картометрический метод	0.1	-
54444	716114.65	1370435.35	Картометрический метод	0.1	-
54445	716081.44	1370408.82	Картометрический метод	0.1	-
54446	716061.64	1370395.48	Картометрический метод	0.1	-
54447	716047.56	1370388.94	Картометрический метод	0.1	-
54448	716014.74	1370359.63	Картометрический метод	0.1	-
54449	715964.22	1370315.21	Картометрический метод	0.1	-
54450	715950.54	1370295.54	Картометрический метод	0.1	-
54451	715912.18	1370269.29	Картометрический метод	0.1	-
54452	715874.57	1370234.41	Картометрический метод	0.1	-
54453	715846.96	1370216.08	Картометрический метод	0.1	-
54454	715841.27	1370202.44	Картометрический метод	0.1	-
54455	715830.51	1370194.02	Картометрический метод	0.1	-
54456	715815.07	1370186.50	Картометрический метод	0.1	-
54457	715803.03	1370174.26	Картометрический метод	0.1	-
54458	715773.19	1370154.90	Картометрический метод	0.1	-
54459	715760.71	1370141.51	Картометрический метод	0.1	-
54460	715728.02	1370113.16	Картометрический метод	0.1	-
54461	715711.64	1370101.84	Картометрический метод	0.1	-
54462	715702.74	1370091.49	Картометрический метод	0.1	-
54463	715684.75	1370083.18	Картометрический метод	0.1	-
54464	715656.38	1370059.31	Картометрический метод	0.1	-
54465	715627.28	1370049.67	Картометрический метод	0.1	-
54466	715617.04	1370034.24	Картометрический метод	0.1	-

2. Сведения о характерных точках границ объекта					
Обозначение характерных точек границ	Координаты, м		Метод определения координат характерной точки	Средняя квадратическая погрешность положения характерной точки (Mt), м	Описание обозначения точки на местности (при наличии)
	X	Y			
1	2	3	4	5	6
54467	715573.67	1370007.72	Картометрический метод	0.1	-
54468	715541.75	1369990.08	Картометрический метод	0.1	-
54469	715518.17	1369971.36	Картометрический метод	0.1	-
54470	715505.42	1369967.40	Картометрический метод	0.1	-
54471	715498.04	1369963.37	Картометрический метод	0.1	-
54472	715480.33	1369959.13	Картометрический метод	0.1	-
54473	715465.49	1369941.36	Картометрический метод	0.1	-
54474	715447.42	1369935.19	Картометрический метод	0.1	-
54475	715419.27	1369912.53	Картометрический метод	0.1	-
54476	715406.13	1369905.44	Картометрический метод	0.1	-
54477	715389.38	1369900.06	Картометрический метод	0.1	-
54478	715346.38	1369874.37	Картометрический метод	0.1	-
54479	715311.93	1369856.50	Картометрический метод	0.1	-
54480	715292.42	1369846.26	Картометрический метод	0.1	-
54481	715258.02	1369830.62	Картометрический метод	0.1	-
54482	715243.33	1369826.60	Картометрический метод	0.1	-
54483	715232.05	1369817.81	Картометрический метод	0.1	-
54484	715214.19	1369808.79	Картометрический метод	0.1	-
54485	715192.67	1369800.25	Картометрический метод	0.1	-
54486	715146.88	1369791.60	Картометрический метод	0.1	-
54487	715110.58	1369790.14	Картометрический метод	0.1	-
54488	715043.77	1369791.93	Картометрический метод	0.1	-
54489	715014.62	1369794.67	Картометрический метод	0.1	-
54490	715000.60	1369800.58	Картометрический метод	0.1	-
54491	714986.47	1369796.31	Картометрический метод	0.1	-

2. Сведения о характерных точках границ объекта					
Обозначение характерных точек границ	Координаты, м		Метод определения координат характерной точки	Средняя квадратическая погрешность положения характерной точки (Mt), м	Описание обозначения точки на местности (при наличии)
	X	Y			
1	2	3	4	5	6
54492	714966.50	1369795.58	Картометрический метод	0.1	-
54493	714950.29	1369792.48	Картометрический метод	0.1	-
54494	714929.60	1369792.66	Картометрический метод	0.1	-
54495	714872.64	1369783.37	Картометрический метод	0.1	-
54496	714819.25	1369778.09	Картометрический метод	0.1	-
54497	714762.58	1369769.26	Картометрический метод	0.1	-
54498	714741.45	1369756.08	Картометрический метод	0.1	-
54499	714732.20	1369753.82	Картометрический метод	0.1	-
54500	714720.95	1369754.76	Картометрический метод	0.1	-
54501	714710.69	1369758.97	Картометрический метод	0.1	-
54502	714693.45	1369762.20	Картометрический метод	0.1	-
54503	714646.34	1369755.95	Картометрический метод	0.1	-
54504	714630.36	1369754.65	Картометрический метод	0.1	-
54505	714581.34	1369744.68	Картометрический метод	0.1	-
54506	714537.60	1369740.18	Картометрический метод	0.1	-
54507	714480.24	1369731.61	Картометрический метод	0.1	-
54508	714456.12	1369725.66	Картометрический метод	0.1	-
54509	714441.10	1369721.95	Картометрический метод	0.1	-
54510	714424.02	1369720.53	Картометрический метод	0.1	-
54511	714404.98	1369719.06	Картометрический метод	0.1	-
54512	714399.55	1369717.31	Картометрический метод	0.1	-
54513	714513.75	1369701.27	Картометрический метод	0.1	-
54514	714670.74	1369689.10	Картометрический метод	0.1	-
54515	714936.51	1369672.98	Картометрический метод	0.1	-
54516	715092.98	1369663.74	Картометрический метод	0.1	-

2. Сведения о характерных точках границ объекта					
Обозначение характерных точек границ	Координаты, м		Метод определения координат характерной точки	Средняя квадратическая погрешность положения характерной точки (Mt), м	Описание обозначения точки на местности (при наличии)
	X	Y			
1	2	3	4	5	6
54517	715089.59	1369614.56	Картометрический метод	0.1	-
54518	715056.66	1369616.83	Картометрический метод	0.1	-
54519	714932.75	1369625.23	Картометрический метод	0.1	-
54520	714659.82	1369645.31	Картометрический метод	0.1	-
54521	714570.48	1369656.75	Картометрический метод	0.1	-
54522	714520.66	1369661.12	Картометрический метод	0.1	-
54523	714419.06	1369674.06	Картометрический метод	0.1	-
54524	714368.83	1369685.96	Картометрический метод	0.1	-
54525	714330.30	1369698.16	Картометрический метод	0.1	-
54526	714282.37	1369718.04	Картометрический метод	0.1	-
54527	714244.67	1369731.94	Картометрический метод	0.1	-
54528	714138.80	1369778.09	Картометрический метод	0.1	-
54529	713960.96	1369795.59	Картометрический метод	0.1	-
54530	713888.43	1369802.73	Картометрический метод	0.1	-
54531	713845.96	1369807.50	Картометрический метод	0.1	-
54532	713792.02	1369804.68	Картометрический метод	0.1	-
54533	713725.03	1369796.29	Картометрический метод	0.1	-
54534	713631.39	1369780.80	Картометрический метод	0.1	-
54535	713503.25	1369760.89	Картометрический метод	0.1	-
54536	713460.43	1369756.45	Картометрический метод	0.1	-
54537	713422.37	1369788.42	Картометрический метод	0.1	-
54538	713389.74	1369781.99	Картометрический метод	0.1	-
54539	713352.75	1369770.68	Картометрический метод	0.1	-
54540	713313.44	1369763.75	Картометрический метод	0.1	-
54541	713299.07	1369759.50	Картометрический метод	0.1	-

2. Сведения о характерных точках границ объекта					
Обозначение характерных точек границ	Координаты, м		Метод определения координат характерной точки	Средняя квадратическая погрешность положения характерной точки (Mt), м	Описание обозначения точки на местности (при наличии)
	X	Y			
1	2	3	4	5	6
54542	713272.34	1369755.08	Картометрический метод	0.1	-
54543	713237.62	1369747.07	Картометрический метод	0.1	-
54544	713198.99	1369737.57	Картометрический метод	0.1	-
54545	713121.49	1369719.24	Картометрический метод	0.1	-
54546	713023.88	1369696.46	Картометрический метод	0.1	-
54547	712966.56	1369682.85	Картометрический метод	0.1	-
54548	712921.86	1369673.00	Картометрический метод	0.1	-
54549	712879.59	1369663.72	Картометрический метод	0.1	-
54550	712842.08	1369654.00	Картометрический метод	0.1	-
54551	712789.64	1369643.24	Картометрический метод	0.1	-
54552	712764.78	1369642.37	Картометрический метод	0.1	-
54553	712753.33	1369638.33	Картометрический метод	0.1	-
54554	712702.83	1369614.79	Картометрический метод	0.1	-
54555	712677.42	1369604.32	Картометрический метод	0.1	-
54556	712657.57	1369595.03	Картометрический метод	0.1	-
54557	712607.47	1369580.87	Картометрический метод	0.1	-
54558	712569.74	1369575.34	Картометрический метод	0.1	-
54559	712534.81	1369570.45	Картометрический метод	0.1	-
54560	712492.49	1369564.20	Картометрический метод	0.1	-
54561	712456.18	1369562.14	Картометрический метод	0.1	-
54562	712416.68	1369554.96	Картометрический метод	0.1	-
54563	712351.94	1369539.47	Картометрический метод	0.1	-
54564	712319.26	1369527.90	Картометрический метод	0.1	-
54565	712304.53	1369521.16	Картометрический метод	0.1	-
54566	712276.25	1369508.98	Картометрический метод	0.1	-

2. Сведения о характерных точках границ объекта					
Обозначение характерных точек границ	Координаты, м		Метод определения координат характерной точки	Средняя квадратическая погрешность положения характерной точки (Mt), м	Описание обозначения точки на местности (при наличии)
	X	Y			
1	2	3	4	5	6
54567	712242.65	1369487.02	Картометрический метод	0.1	-
54568	712194.52	1369449.09	Картометрический метод	0.1	-
54569	712162.10	1369428.81	Картометрический метод	0.1	-
54570	712124.67	1369409.72	Картометрический метод	0.1	-
54571	712101.95	1369402.76	Картометрический метод	0.1	-
54572	712067.32	1369388.51	Картометрический метод	0.1	-
54573	712048.38	1369379.60	Картометрический метод	0.1	-
54574	712009.46	1369359.26	Картометрический метод	0.1	-
54575	711990.36	1369342.66	Картометрический метод	0.1	-
54576	711963.99	1369325.23	Картометрический метод	0.1	-
54577	711943.40	1369303.91	Картометрический метод	0.1	-
54578	711927.70	1369292.80	Картометрический метод	0.1	-
54579	711900.03	1369264.02	Картометрический метод	0.1	-
54580	711862.84	1369232.66	Картометрический метод	0.1	-
54581	711824.01	1369196.75	Картометрический метод	0.1	-
54582	711794.29	1369170.86	Картометрический метод	0.1	-
54583	711766.55	1369145.67	Картометрический метод	0.1	-
54584	711757.42	1369138.92	Картометрический метод	0.1	-
54585	711718.78	1369105.38	Картометрический метод	0.1	-
54586	711703.91	1369094.36	Картометрический метод	0.1	-
54587	711671.11	1369078.05	Картометрический метод	0.1	-
54588	711658.56	1369074.73	Картометрический метод	0.1	-
54589	711636.03	1369071.43	Картометрический метод	0.1	-
54590	711601.66	1369070.15	Картометрический метод	0.1	-
54591	711556.45	1369071.06	Картометрический метод	0.1	-

2. Сведения о характерных точках границ объекта					
Обозначение характерных точек границ	Координаты, м		Метод определения координат характерной точки	Средняя квадратическая погрешность положения характерной точки (Mt), м	Описание обозначения точки на местности (при наличии)
	X	Y			
1	2	3	4	5	6
54592	711532.63	1369069.79	Картометрический метод	0.1	-
54593	711506.40	1369067.60	Картометрический метод	0.1	-
54594	711472.01	1369064.15	Картометрический метод	0.1	-
54595	711446.98	1369059.07	Картометрический метод	0.1	-
54596	711420.56	1369048.75	Картометрический метод	0.1	-
54597	711404.90	1369037.65	Картометрический метод	0.1	-
54598	711394.43	1369032.97	Картометрический метод	0.1	-
54599	711383.62	1369032.42	Картометрический метод	0.1	-
54600	711374.14	1369029.39	Картометрический метод	0.1	-
54601	711340.47	1369014.46	Картометрический метод	0.1	-
54602	711298.48	1368993.19	Картометрический метод	0.1	-
54603	711255.18	1368965.98	Картометрический метод	0.1	-
54604	711225.38	1368954.64	Картометрический метод	0.1	-
54605	711168.75	1368930.24	Картометрический метод	0.1	-
54606	711155.16	1368922.45	Картометрический метод	0.1	-
54607	711088.09	1368878.16	Картометрический метод	0.1	-
54608	711006.23	1368829.48	Картометрический метод	0.1	-
54609	710978.20	1368813.72	Картометрический метод	0.1	-
54610	710898.57	1368789.43	Картометрический метод	0.1	-
54611	710877.35	1368786.87	Картометрический метод	0.1	-
54612	710863.46	1368779.30	Картометрический метод	0.1	-
54613	710758.22	1368765.40	Картометрический метод	0.1	-
54614	710690.62	1368758.87	Картометрический метод	0.1	-
54615	710599.99	1368747.49	Картометрический метод	0.1	-
53918	710596.89	1368775.53	Картометрический метод	0.1	-

2. Сведения о характерных точках границ объекта					
Обозначение характерных точек границ	Координаты, м		Метод определения координат характерной точки	Средняя квадратическая погрешность положения характерной точки (Mt), м	Описание обозначения точки на местности (при наличии)
	X	Y			
1	2	3	4	5	6
54616	713789.95	1370059.90	Картометрический метод	0.1	-
54617	713752.68	1370055.13	Картометрический метод	0.1	-
54618	713714.70	1370045.48	Картометрический метод	0.1	-
54619	713687.85	1370037.68	Картометрический метод	0.1	-
54620	713662.59	1370027.90	Картометрический метод	0.1	-
54621	713641.03	1370015.89	Картометрический метод	0.1	-
54622	713614.27	1369992.47	Картометрический метод	0.1	-
54623	713596.85	1369965.71	Картометрический метод	0.1	-
54624	713588.44	1369964.61	Картометрический метод	0.1	-
54625	713575.43	1369945.97	Картометрический метод	0.1	-
54626	713587.72	1369942.04	Картометрический метод	0.1	-
54627	713576.81	1369932.36	Картометрический метод	0.1	-
54628	713561.65	1369910.40	Картометрический метод	0.1	-
54629	713541.35	1369887.51	Картометрический метод	0.1	-
54630	713592.87	1369895.78	Картометрический метод	0.1	-
54631	713726.27	1369915.96	Картометрический метод	0.1	-
54632	713801.65	1369926.77	Картометрический метод	0.1	-
54633	713874.01	1369926.02	Картометрический метод	0.1	-
54634	713987.94	1369889.14	Картометрический метод	0.1	-
54635	713966.28	1369919.37	Картометрический метод	0.1	-
54636	713956.32	1369939.74	Картометрический метод	0.1	-
54637	713943.64	1369971.08	Картометрический метод	0.1	-
54638	713932.47	1369992.41	Картометрический метод	0.1	-
54639	713921.70	1370006.91	Картометрический метод	0.1	-
54640	713912.12	1370012.49	Картометрический метод	0.1	-

2. Сведения о характерных точках границ объекта					
Обозначение характерных точек границ	Координаты, м		Метод определения координат характерной точки	Средняя квадратическая погрешность положения характерной точки (Mt), м	Описание обозначения точки на местности (при наличии)
	X	Y			
1	2	3	4	5	6
54641	713893.82	1370022.44	Картометрический метод	0.1	-
54642	713870.83	1370040.92	Картометрический метод	0.1	-
54643	713844.77	1370051.06	Картометрический метод	0.1	-
54644	713819.54	1370058.02	Картометрический метод	0.1	-
54616	713789.95	1370059.90	Картометрический метод	0.1	-
54645	713819.54	1370058.02	Картометрический метод	0.1	-
54646	713844.77	1370051.06	Картометрический метод	0.1	-
54647	713870.83	1370040.92	Картометрический метод	0.1	-
54648	713893.82	1370022.44	Картометрический метод	0.1	-
54649	713912.12	1370012.49	Картометрический метод	0.1	-
54650	713921.70	1370006.91	Картометрический метод	0.1	-
54651	713932.47	1369992.41	Картометрический метод	0.1	-
54652	713943.64	1369971.08	Картометрический метод	0.1	-
54653	713956.32	1369939.74	Картометрический метод	0.1	-
54654	713966.28	1369919.37	Картометрический метод	0.1	-
54655	713987.94	1369889.14	Картометрический метод	0.1	-
54656	713874.01	1369926.02	Картометрический метод	0.1	-
54657	713801.65	1369926.77	Картометрический метод	0.1	-
54658	713726.27	1369915.96	Картометрический метод	0.1	-
54659	713592.87	1369895.78	Картометрический метод	0.1	-
54660	713541.35	1369887.51	Картометрический метод	0.1	-
54661	713561.65	1369910.40	Картометрический метод	0.1	-
54662	713576.81	1369932.36	Картометрический метод	0.1	-
54663	713587.72	1369942.04	Картометрический метод	0.1	-
54664	713575.43	1369945.97	Картометрический метод	0.1	-

2. Сведения о характерных точках границ объекта					
Обозначение характерных точек границ	Координаты, м		Метод определения координат характерной точки	Средняя квадратическая погрешность положения характерной точки (Mt), м	Описание обозначения точки на местности (при наличии)
	X	Y			
1	2	3	4	5	6
54665	713588.44	1369964.61	Картометрический метод	0.1	-
54666	713596.85	1369965.71	Картометрический метод	0.1	-
54667	713614.27	1369992.47	Картометрический метод	0.1	-
54668	713641.03	1370015.89	Картометрический метод	0.1	-
54669	713662.59	1370027.90	Картометрический метод	0.1	-
54670	713687.85	1370037.68	Картометрический метод	0.1	-
54671	713714.70	1370045.48	Картометрический метод	0.1	-
54672	713752.68	1370055.13	Картометрический метод	0.1	-
54673	713789.95	1370059.90	Картометрический метод	0.1	-
54645	713819.54	1370058.02	Картометрический метод	0.1	-
54674	713040.88	1370891.53	Картометрический метод	0.1	-
54675	713042.28	1370889.93	Картометрический метод	0.1	-
54676	713044.91	1370889.45	Картометрический метод	0.1	-
54677	713049.10	1370883.47	Картометрический метод	0.1	-
54678	713048.29	1370882.88	Картометрический метод	0.1	-
54679	713049.50	1370881.21	Картометрический метод	0.1	-
54680	713057.16	1370874.27	Картометрический метод	0.1	-
54681	713071.28	1370851.78	Картометрический метод	0.1	-
54682	713081.41	1370833.44	Картометрический метод	0.1	-
54683	713097.51	1370804.60	Картометрический метод	0.1	-
54684	713100.40	1370800.13	Картометрический метод	0.1	-
54685	713116.68	1370769.94	Картометрический метод	0.1	-
54686	713134.50	1370740.32	Картометрический метод	0.1	-
54687	713152.50	1370710.80	Картометрический метод	0.1	-
54688	713173.41	1370672.08	Картометрический метод	0.1	-

2. Сведения о характерных точках границ объекта					
Обозначение характерных точек границ	Координаты, м		Метод определения координат характерной точки	Средняя квадратическая погрешность положения характерной точки (Mt), м	Описание обозначения точки на местности (при наличии)
	X	Y			
1	2	3	4	5	6
54689	713186.64	1370649.06	Картометрический метод	0.1	-
54690	713202.04	1370620.69	Картометрический метод	0.1	-
54691	713208.93	1370605.02	Картометрический метод	0.1	-
54692	713209.95	1370594.58	Картометрический метод	0.1	-
54693	713206.44	1370571.59	Картометрический метод	0.1	-
54694	713191.50	1370540.51	Картометрический метод	0.1	-
54695	713163.48	1370498.59	Картометрический метод	0.1	-
54696	713147.15	1370472.17	Картометрический метод	0.1	-
54697	713135.80	1370452.62	Картометрический метод	0.1	-
54698	713121.64	1370422.37	Картометрический метод	0.1	-
54699	713111.90	1370399.09	Картометрический метод	0.1	-
54700	713106.40	1370374.00	Картометрический метод	0.1	-
54701	713107.00	1370367.02	Картометрический метод	0.1	-
54702	713100.32	1370362.70	Картометрический метод	0.1	-
54703	713093.21	1370362.08	Картометрический метод	0.1	-
54704	713104.84	1370351.41	Картометрический метод	0.1	-
54705	713115.39	1370341.73	Картометрический метод	0.1	-
54706	713060.88	1370278.59	Картометрический метод	0.1	-
54707	713036.49	1370253.97	Картометрический метод	0.1	-
54708	713031.22	1370237.05	Картометрический метод	0.1	-
54709	713022.30	1370083.68	Картометрический метод	0.1	-
54710	712962.13	1370073.63	Картометрический метод	0.1	-
54711	712986.14	1370010.75	Картометрический метод	0.1	-
54712	713017.82	1370021.75	Картометрический метод	0.1	-
54713	713034.28	1369968.86	Картометрический метод	0.1	-

2. Сведения о характерных точках границ объекта					
Обозначение характерных точек границ	Координаты, м		Метод определения координат характерной точки	Средняя квадратическая погрешность положения характерной точки (Mt), м	Описание обозначения точки на местности (при наличии)
	X	Y			
1	2	3	4	5	6
54714	713023.80	1369971.90	Картометрический метод	0.1	-
54715	713003.88	1369974.77	Картометрический метод	0.1	-
54716	712985.24	1369972.41	Картометрический метод	0.1	-
54717	712964.83	1369966.11	Картометрический метод	0.1	-
54718	712953.15	1369964.21	Картометрический метод	0.1	-
54719	712948.75	1369964.44	Картометрический метод	0.1	-
54720	712937.77	1369971.40	Картометрический метод	0.1	-
54721	712917.29	1369988.64	Картометрический метод	0.1	-
54722	712886.47	1370004.28	Картометрический метод	0.1	-
54723	712866.34	1370014.29	Картометрический метод	0.1	-
54724	712846.29	1370027.72	Картометрический метод	0.1	-
54725	712827.28	1370044.34	Картометрический метод	0.1	-
54726	712816.01	1370053.63	Картометрический метод	0.1	-
54727	712797.37	1370071.44	Картометрический метод	0.1	-
54728	712789.02	1370100.34	Картометрический метод	0.1	-
54729	712773.21	1370128.67	Картометрический метод	0.1	-
54730	712753.98	1370145.34	Картометрический метод	0.1	-
54731	712747.35	1370160.83	Картометрический метод	0.1	-
54732	712745.38	1370177.47	Картометрический метод	0.1	-
54733	712732.51	1370196.12	Картометрический метод	0.1	-
54734	712705.36	1370207.25	Картометрический метод	0.1	-
54735	712711.72	1370221.25	Картометрический метод	0.1	-
54736	712720.34	1370242.30	Картометрический метод	0.1	-
54737	712721.92	1370262.18	Картометрический метод	0.1	-
54738	712745.17	1370258.31	Картометрический метод	0.1	-

2. Сведения о характерных точках границ объекта					
Обозначение характерных точек границ	Координаты, м		Метод определения координат характерной точки	Средняя квадратическая погрешность положения характерной точки (Mt), м	Описание обозначения точки на местности (при наличии)
	X	Y			
1	2	3	4	5	6
54739	712779.70	1370281.26	Картометрический метод	0.1	-
54740	712796.08	1370287.98	Картометрический метод	0.1	-
54741	712812.51	1370308.92	Картометрический метод	0.1	-
54742	712819.58	1370344.67	Картометрический метод	0.1	-
54743	712818.67	1370366.70	Картометрический метод	0.1	-
54744	712820.27	1370381.07	Картометрический метод	0.1	-
54745	712820.66	1370403.80	Картометрический метод	0.1	-
54746	712819.43	1370422.89	Картометрический метод	0.1	-
54747	712818.67	1370429.87	Картометрический метод	0.1	-
54748	712829.86	1370421.92	Картометрический метод	0.1	-
54749	712834.15	1370426.40	Картометрический метод	0.1	-
54750	712855.29	1370417.17	Картометрический метод	0.1	-
54751	712874.46	1370410.54	Картометрический метод	0.1	-
54752	712875.33	1370434.53	Картометрический метод	0.1	-
54753	712837.28	1370463.14	Картометрический метод	0.1	-
54754	712807.09	1370482.62	Картометрический метод	0.1	-
54674	713040.88	1370891.53	Картометрический метод	0.1	-
54755	707577.19	1367881.46	Картометрический метод	0.1	-
54756	707733.31	1367708.40	Картометрический метод	0.1	-
54757	707556.53	1367576.44	Картометрический метод	0.1	-
54758	707511.84	1367543.35	Картометрический метод	0.1	-
54759	707475.74	1367581.77	Картометрический метод	0.1	-
54760	707574.96	1367687.26	Картометрический метод	0.1	-
54761	707479.00	1367777.16	Картометрический метод	0.1	-
54762	707472.68	1367784.02	Картометрический метод	0.1	-

2. Сведения о характерных точках границ объекта					
Обозначение характерных точек границ	Координаты, м		Метод определения координат характерной точки	Средняя квадратическая погрешность положения характерной точки (Mt), м	Описание обозначения точки на местности (при наличии)
	X	Y			
1	2	3	4	5	6
54763	707565.16	1367882.59	Картометрический метод	0.1	-
54764	707572.42	1367890.42	Картометрический метод	0.1	-
54755	707577.19	1367881.46	Картометрический метод	0.1	-
3. Сведения о характерных точках части (частей) границы объекта					
Обозначение характерных точек части границы	Координаты, м		Метод определения координат характерной точки	Средняя квадратическая погрешность положения характерной точки (Mt), м	Описание обозначения точки на местности (при наличии)
	X	Y			
1	2	3	4	5	6
-	-	-	-	-	-

Раздел 3							
Сведения о местоположении измененных (уточненных) границ объекта							
1. Система координат -							
2. Сведения о характерных точках границ объекта							
Обозначение характерных точек границ	Существующие координаты, м		Измененные (уточненные) координаты, м		Метод определения координат характерной точки	Средняя квадратическая погрешность положения характерной точки (Mt), м	Описание обозначения точки на местности (при наличии)
	X	Y	X	Y			
1	2	3	4	5	6	7	8
-	-	-	-	-	-	-	
3. Сведения о характерных точках части (частей) границы объекта							
Обозначение характерных точек части границы	Существующие координаты, м		Измененные (уточненные) координаты, м		Метод определения координат характерной точки	Средняя квадратическая погрешность положения характерной точки (Mt), м	Описание обозначения точки на местности (при наличии)
	X	Y	X	Y			
1	2	3	4	5	6	7	8
-	-	-	-	-	-	-	

ТЕКСТОВОЕ ОПИСАНИЕ
местоположения границ населенных пунктов, территориальных зон

Прохождение границы		Описание прохождения границы
от точки	до точки	
1	2	3
-	-	-