



**МИНИСТЕРСТВО
ГРАДОСТРОИТЕЛЬСТВА И БЛАГОУСТРОЙСТВА
МУРМАНСКОЙ ОБЛАСТИ**

ПРИКАЗ

от « 16 » августа 2024 года

№ 130

г. Мурманск

**О внесении изменений в правила землепользования и застройки
городского поселения Кола Кольского муниципального района
Мурманской области**

Руководствуясь Градостроительным кодексом Российской Федерации, Законом Мурманской области от 27.12.2019 № 2459-01-ЗМО «О перераспределении отдельных полномочий в области градостроительной деятельности и в области земельных отношений между органами местного самоуправления муниципальных образований Мурманской области и органами государственной власти Мурманской области», Порядком осуществления перераспределенных полномочий в области градостроительной деятельности, утвержденным постановлением Правительства Мурманской области от 03.02.2020 № 31-ПП, подпунктом 4 пункта 2.25 Положения о Министерстве градостроительства и благоустройства Мурманской области, утвержденного постановлением Правительства Мурманской области от 22.11.2019 № 524-ПП, с учетом заключения о результатах публичных слушаний от 17.07.2024, **приказываю:**

1. Внести изменения в правила землепользования и застройки городского поселения Кола Кольского муниципального района Мурманской области, утвержденные приказом Министерства градостроительства и благоустройства Мурманской области от 14.05.2024 № 83, изложив их в новой редакции согласно приложению.

2. Направить настоящий приказ с приложением в администрацию Кольского района.

3. Рекомендовать администрации Кольского района опубликовать настоящий приказ в официальном печатном издании органов местного самоуправления муниципального образования городское поселение город

Кола Кольского муниципального района Мурманской области, разместить на официальном сайте муниципального образования муниципального образования городское поселение город Кола Кольского муниципального района Мурманской области в сети Интернет, а также в государственной информационной системе обеспечения градостроительной деятельности Мурманской области.

4. Опубликовать настоящий приказ в «Электронном бюллетене Правительства Мурманской области».

5. Разместить настоящий приказ в сети Интернет на официальном сайте Министерства градостроительства и благоустройства Мурманской области.

6. Контроль за исполнением настоящего приказа оставляю за собой.

**Заместитель Губернатора
Мурманской области - министр
градостроительства и благоустройства
Мурманской области**

 **М.Д. Гаврилова**

Приложение
к приказу Министерства
градостроительства и благоустройства
Мурманской области
от 16.08.2024 № 130

**ПРАВИЛА
ЗЕМЛЕПОЛЬЗОВАНИЯ И
ЗАСТРОЙКИ
городского поселения город Кола
Кольского муниципального района
Мурманской области**

Глава I. Порядок применения Правил землепользования и застройки и внесения в них изменений

Раздел 1. Общие положения

1.1. Основные термины и определения

1.1.1. Основные термины и определения, используемые в настоящих Правилах землепользования и застройки городского поселения город Кола Кольского муниципального района Мурманской области (далее – Правила, Правила землепользования и застройки):

1) высота здания, строения, сооружения – расстояние по вертикали, измеренное от проектной отметки земли до наивысшей точки плоской крыши здания или наивысшей точки конька скатной крыши здания, наивысшей точки строения, сооружения;

2) количество этажей здания – количество всех этажей здания, надземных, подземных, мансардных, технических чердаков, за исключением помещений и междуэтажных пространств с высотой помещения менее 1,8 м и помещений подполья;

3) максимальный процент застройки в границах земельного участка – это отношение суммарной площади земельного участка, которая может быть застроена, ко всей площади земельного участка;

4) отступ от границы земельного участка – это расстояние, измеренное по перпендикуляру от вертикальной плоскости, образуемой межей земельного участка, и на котором в границах земельного участка возможно размещение объектов капитального строительства, предусмотренных градостроительным регламентом;

5) площадь земельного участка – это площадь геометрической фигуры, образованной проекцией границ земельного участка на горизонтальную плоскость;

6) разрешенное использование земельных участков и объектов капитального строительства – устанавливаемые градостроительными регламентами для соответствующей территориальной зоны допустимые виды использования земельных участков и объектов капитального строительства.

1.1.2. Иные термины, применяемые в Правилах, используются в значениях, определенных статьей 1 Градостроительного кодекса Российской Федерации, градостроительным законодательством Мурманской области, иными нормативными правовыми актами Российской Федерации, Мурманской области и муниципального образования городское поселение город Кола Кольского муниципального района Мурманской области (далее – МО г.п. Кола).

1.2. Цели Правил

1.2.1. Настоящие Правила в соответствии с Градостроительным кодексом Российской Федерации, Гражданским кодексом Российской Федерации и Земельным кодексом Российской Федерации устанавливают в МО г.п. Кола систему регулирования землепользования и застройки, которая основана на градостроительном зонировании территории муниципального образования (делении всей территории муниципального образования на территориальные зоны и установлении для них градостроительных регламентов) для защиты прав граждан и обеспечения равенства прав физических и юридических лиц в процессе реализации отношений, возникающих по поводу землепользования и застройки; обеспечения открытой информации о правилах и условиях использования земельных участков, осуществления на них строительства, реконструкции и капитального ремонта объектов капитального строительства; проведения мероприятий, связанных с сохранностью объектов культурного наследия;

подготовки документов для предоставления земельных участков, находящихся в собственности МО г.п. Кола, а также земельных участков, государственная собственность на которые не разграничена, расположенных на территории МО г.п. Кола, в целях осуществления строительства, реконструкции объектов капитального строительства; развития застроенных территорий; контроля соответствия градостроительным регламентам завершенным строительством объектов капитального строительства и их последующего использования.

1.2.2. Правила разработаны в целях:

- создание условий для устойчивого развития МО г.п. Кола, реализации планов и программ развития, систем инженерного, транспортного обеспечения и социального обслуживания, сохранения окружающей среды и объектов культурного наследия;
- создание условий для планировки территорий МО г.п. Кола;
- обеспечение прав и законных интересов правообладателей объектов недвижимости и лиц, желающих приобрести права владения, пользования и распоряжения объектами недвижимости;
- создание благоприятных условий для привлечения инвестиций, в том числе путем предоставления возможности выбора наиболее эффективных видов разрешенного использования недвижимости в соответствии с градостроительными регламентами;
- обеспечение свободного доступа граждан к информации и их участия в принятии решений по вопросам развития, землепользования и застройки посредством проведения публичных слушаний установленных случаях;
- обеспечение контроля за соблюдением прав граждан и юридических лиц.

1.3. Сфера применения Правил

1.3.1. Настоящие Правила подлежат применению в границах территории МО г.п. Кола, утвержденных Законом Мурманской области от 29.12.2004 № 582-01-ЗМО «Об утверждении границ муниципальных образований в Мурманской области».

1.3.2. Настоящие Правила обязательны для исполнения всеми субъектами градостроительных отношений.

1.3.3. Настоящие Правила применяются наряду с:

1) техническими регламентами (до их вступления в установленном порядке в силу – нормативными техническими документами в части, не противоречащей Федеральному закону от 27.12.2002 № 184-ФЗ «О техническом регулировании» и Градостроительному кодексу Российской Федерации), принятыми в соответствии с законодательством Российской Федерации в целях обеспечения безопасности жизни и здоровья людей, надежности и безопасности объектов капитального строительства, защиты имущества, сохранения окружающей природной среды и объектов культурного наследия;

2) региональными нормативами градостроительного проектирования Мурманской области;

3) законодательством Мурманской области, муниципальными правовыми актами МО г.п. Кола по вопросам регулирования землепользования и застройки.

1.3.4. Муниципальные правовые акты МО г.п. Кола по вопросам землепользования и застройки, принятые до введения в действие настоящих Правил, применяются в части, не противоречащей настоящим Правилам.

Раздел 2. Регулирование землепользования и застройки органами местного самоуправления

2.1. Органы местного самоуправления, участвующие в регулировании землепользования и застройки территории МО г.п. Кола

2.1.1. В соответствии с законодательством Российской Федерации, региональным законодательством Мурманской области, а также муниципальными правовыми актами органов местного самоуправления МО г.п. Кола, Уставом МО г.п. Кола к органам власти, участвующим в регулировании землепользования и застройки территории МО г.п. Кола (далее – органы власти), относятся:

- 1) Правительство Мурманской области;
- 2) Министерство градостроительства и благоустройства Мурманской области;
- 3) Министерство имущественных отношений Мурманской области;
- 4) представительный орган МО г.п. Кола – Совет депутатов городского поселения город Кола Кольского муниципального района Мурманской области;
- 5) исполнительно-распорядительный орган МО г.п. Кола – Администрация Кольского района.

2.1.2. Администрация Кольского района осуществляет свои полномочия в области землепользования и застройки через:

- 1) Управление территориального развития, градостроительства и экологии;
- 2) Управление земельными ресурсами администрации Кольского района.

2.1.3. Полномочия по осуществлению контроля за выполнением требований Правил возложено на Управление территориального развития, градостроительства и экологии.

2.1.4. Регулирование органами власти землепользования и застройки территории МО г.п. Кола осуществляется в порядке, установленном нормативными правовыми актами Российской Федерации, нормативными правовыми актами Мурманской области, настоящими Правилами, муниципальными правовыми актами МО г.п. Кола.

2.1.5. За нарушение норм, установленных настоящими Правилами, физические, юридические и должностные лица несут ответственность в соответствии с законодательством.

2.2. Вопросы, регулируемые органами местного самоуправления в области землепользования и застройки

2.2.1. Регулирование вопросов землепользования и застройки на территории МО г.п. Кола органами местного самоуправления осуществляется в рамках исполнения полномочий, возложенных Федеральным законом от 06.10.2003 № 131-ФЗ «Об общих принципах организации местного самоуправления в Российской Федерации», Градостроительным кодексом Российской Федерации, Земельным кодексом Российской Федерации, законодательством Российской Федерации, Мурманской области, муниципальными правовыми актами МО г.п. Кола.

2.2.2. К вопросам, регулируемым Министерством градостроительства и благоустройства Мурманской области в области землепользования и застройки, в том числе, относятся:

- 1) установление видов, состава и границ территориальных зон;
- 2) установление градостроительных регламентов в отношении земельных участков и объектов капитального строительства, расположенных в пределах соответствующей территориальной зоны:
 - видов разрешенного использования земельных участков и объектов капитального строительства;

- предельных (минимальных и (или) максимальных) размеров земельных участков и предельных параметров разрешенного строительства, реконструкции объектов капитального строительства;

- ограничений использования земельных участков и объектов капитального строительства, устанавливаемых в соответствии с законодательством Российской Федерации;

- расчетных показателей минимально допустимого уровня обеспеченности территории объектами коммунальной, транспортной, социальной инфраструктур и расчетных показателей максимально допустимого уровня территориальной доступности указанных объектов для населения в случае, если в границах территориальной зоны, применительно к которой устанавливается градостроительный регламент, предусматривается осуществление деятельности по комплексному и устойчивому развитию территории.

3) принятие решения о подготовке документации по планировке территории применительно к территории МО г.п. Кола в случаях, установленных Градостроительным кодексом Российской Федерации;

4) утверждение документации по планировке территории в случаях, установленных Градостроительным кодексом Российской Федерации;

5) принятие решения о комплексном развитии территории.

2.2.3. К вопросам, регулируемым Администрацией Кольского района в области землепользования и застройки, в том числе, относятся:

1) владение, пользование, распоряжение землями государственная собственность на которые не разграничена и земельными участками, находящимися в муниципальной собственности, в соответствии с федеральным законодательством, законодательством Мурманской области и муниципальными нормативными правовыми актами МО г.п. Кола;

2) отнесение земель или земельных участков в составе таких земель к определенной категории земель или перевод земель или земельных участков в составе таких земель из одной категории в другую (за исключением земель сельскохозяйственного назначения) в соответствии с земельным законодательством и генеральным планом МО г.п. Кола;

3) приобретение земли в муниципальную собственность по основаниям, предусмотренным федеральным законодательством, законодательством Мурманской области, путем выкупа, принудительного выкупа, принятия в дар, принятия из государственной собственности;

4) организация инвентаризации земель и землеустройства;

5) осуществление муниципального земельного контроля в границах МО г.п. Кола;

6) выдача разрешений на строительство, разрешений на ввод объектов в эксплуатацию при осуществлении строительства, реконструкции объектов капитального строительства, расположенных на территории МО г.п. Кола;

7) направление уведомления о соответствии указанных в уведомлении о планируемом строительстве параметров объекта индивидуального жилищного строительства или садового дома установленным параметрам и допустимости размещения объекта индивидуального жилищного строительства или садового дома на земельном участке, уведомления о несоответствии указанных в уведомлении о планируемом строительстве параметров объекта индивидуального жилищного строительства или садового дома установленным параметрам и (или) недопустимости размещения объекта индивидуального жилищного строительства или садового дома на земельном участке, уведомления о соответствии или несоответствии построенных или реконструированных объекта индивидуального жилищного строительства или садового дома требованиям законодательства о градостроительной деятельности при

строительстве или реконструкции объектов индивидуального жилищного строительства или садовых домов на земельных участках, расположенных на территории МО г.п. Кола;

8) принятие в соответствии с гражданским законодательством Российской Федерации решения о сносе самовольной постройки или ее приведении в соответствие с установленными требованиями, решения об изъятии земельного участка, не используемого по целевому назначению или используемого с нарушением законодательства Российской Федерации, осуществление сноса самовольной постройки или ее приведение в соответствие с установленными требованиями в случаях, предусмотренных Градостроительным кодексом Российской Федерации;

9) выдача градостроительного плана земельного участка, расположенного в границах МО г.п. Кола;

10) осуществление в случаях, предусмотренных Градостроительным кодексом Российской Федерации, осмотров зданий, сооружений и выдача рекомендации об устранении выявленных в ходе таких осмотров нарушений;

11) организация в соответствии с федеральным законом выполнения комплексных кадастровых работ и утверждение карт-планов территории;

12) принятие решения о предоставлении разрешения на условно разрешенный вид использования земельного участка, объекта капитального строительства или об отказе в предоставлении такого разрешения;

13) принятие решения о предоставлении разрешения на отклонение от предельных параметров разрешенного строительства, реконструкции объектов капитального строительства или об отказе в предоставлении такого разрешения.

Раздел 3. Изменение видов разрешенного использования земельных участков и объектов капитального строительства физическими и юридическими лицами

3.1. Виды разрешенного использования земельных участков и объектов капитального строительства

3.1.1. Разрешенное использование земельных участков и объектов капитального строительства может быть следующих видов:

- 1) основные виды разрешенного использования;
- 2) условно разрешенные виды использования;
- 3) вспомогательные виды разрешенного использования.

3.1.2. Основные виды разрешенного использования земельных участков, объектов капитального строительства – виды использования, которые при условии соблюдения строительных норм и стандартов безопасности, правил пожарной безопасности, иных обязательных требований не могут быть запрещены.

3.1.3. Вспомогательные виды разрешенного использования земельных участков, объектов капитального строительства – это виды использования, допустимые только в качестве дополнительных видов по отношению к основным видам разрешенного использования и условно разрешенным видам использования и осуществляемые совместно с ними.

При отсутствии основного (или условно разрешенного) вида использования вспомогательный вид использования не разрешается.

Вспомогательные виды составляют часть основной разрешенной деятельности или функции и поэтому могут появляться только там, где реализуется основная деятельность или функция.

Объекты вспомогательных видов разрешенного использования связаны, в том числе технологически, с объектами основных и (или) условно разрешенных видов

использования и обеспечивают использование объектов основных и (или) условно разрешенных видов использования

3.1.4. Условно разрешенные виды использования – виды разрешенного использования, не относящиеся к основным видам разрешенного использования, но допустимые градостроительными регламентами при наличии разрешения на условно разрешенный вид использования земельного участка или объекта капитального строительства, оформленного в установленном Градостроительным кодексом Российской Федерации, настоящими Правилами порядке.

3.1.5. Инженерно-технические объекты, сооружения и коммуникации, обеспечивающие реализацию всех видов разрешенного использования для отдельных земельных участков (электро-, водо-, газоснабжение, канализация, связь и т.д.), а также объекты, технологически связанные с назначением всех видов разрешенного использования считаются всегда разрешенными при условии соответствия строительным и противопожарным нормам и правилам, технологическим стандартам безопасности, а также условиям охраны окружающей среды.

3.2. Изменение видов разрешенного использования земельных участков и объектов капитального строительства физическими и юридическими лицами

3.2.1. Наименования видов разрешенного использования земельных участков определяются в соответствии с классификатором видов разрешенного использования земельных участков, утвержденным Приказом Росреестра от 10.11.2020 № П/0412 (далее – классификатор видов разрешенного использования земельных участков).

3.2.2. Разрешенное использование земельных участков, установленное до момента утверждения в соответствии с Земельным кодексом Российской Федерации классификатора видов разрешенного использования земельных участков, признается действительным вне зависимости от его соответствия указанному классификатору.

3.2.3. Вид разрешенного использования земельного участка может быть установлен или изменен двумя способами:

1) на основании заявления о выбранном виде разрешенного использования правообладателем земельного участка из тех видов, которые установлены Правилами землепользования и застройки;

2) на основании постановления (решения) об установлении или изменении вида разрешенного использования земельного участка, принятого уполномоченным органом. Такое постановление (решение) может быть подано в орган кадастрового учета самим правообладателем земельного участка с заявлением об учете изменений, или может быть направлено принявшим его органом в порядке информационного взаимодействия.

3.2.4. По заявлению правообладателя земельного участка об установлении соответствия разрешенного использования земельного участка классификатору видов разрешенного использования земельных участков Администрация Кольского района в течение одного месяца со дня поступления такого заявления принимает решение об установлении соответствия между разрешенным использованием земельного участка, указанным в заявлении, и видом разрешенного использования земельных участков, установленным классификатором видов разрешенного использования земельных участков. Данное решение является основанием для внесения изменений в сведения Единого государственного реестра недвижимости о разрешенном использовании земельного участка.

3.2.5. Изменение видов разрешенного использования земельных участков и объектов капитального строительства на территории МО г.п. Кола осуществляется в соответствии с перечнем видов разрешенного использования для соответствующей территориальной зоны, установленным настоящими Правилами, при условии соблюдения требований технических регламентов.

3.2.6. Основные и вспомогательные виды разрешенного использования земельных участков и объектов капитального строительства выбираются правообладателями земельных участков и объектов капитального строительства, за исключением органов государственной власти, органов местного самоуправления, государственных и муниципальных учреждений, государственных и муниципальных унитарных предприятий, самостоятельно без дополнительных разрешений и согласования.

3.2.7. Правообладателями земельных участков являются:

- собственники земельных участков – лица, являющиеся собственниками земельных участков;
- землепользователи – лица, владеющие и пользующиеся земельными участками на праве постоянного (бессрочного) пользования или на праве безвозмездного пользования;
- землевладельцы – лица, владеющие и пользующиеся земельными участками на праве пожизненного наследуемого владения;
- арендаторы земельных участков – лица, владеющие и пользующиеся земельными участками по договору аренды, договору субаренды.

3.2.8. Изменение вида разрешенного использования земельного участка, используемого на условиях договора, осуществляется с учетом положений Гражданского кодекса Российской Федерации, Земельного кодекса Российской Федерации.

3.2.9. Внесение изменений в заключенный договор аренды земельного участка по результатам аукциона с победителем аукциона или в случае признания аукциона несостоявшимся с единственным участником аукциона в части изменения видов разрешенного использования такого земельного участка не допускается.

3.2.10. В случаях если правообладатель земельных участков и объектов капитального строительства выбирает вид использования из числа условно разрешенных настоящими Правилами для соответствующей территориальной зоны, необходимо получение разрешения в порядке, установленном Градостроительным кодексом Российской Федерации и настоящими Правилами.

3.2.11. В случаях если земельный участок или объект капитального строительства расположен на землях, на которые действие градостроительных регламентов не распространяется или для которых градостроительные регламенты не устанавливаются, то решения об изменении одного вида его разрешенного использования на другой принимается в соответствии с федеральными законами.

3.2.12. Изменение видов разрешенного использования указанных в пункте 2 статьи 107 Земельного кодекса Российской Федерации земельных участков, иных объектов недвижимости допускается только с учетом ограничений прав на использование земельных участков, установленных в границах зоны с особыми условиями использования территории.

3.3. Предоставление разрешения на условно разрешенный вид использования земельного участка или объекта капитального строительства

3.3.1. Физическое или юридическое лицо, заинтересованное в предоставлении разрешения на условно разрешенный вид использования земельного участка или объекта капитального строительства (далее – разрешение на условно разрешенный вид использования), направляет заявление о предоставлении разрешения на условно разрешенный вид использования в комиссию по вопросам территориального планирования, землепользования и застройки муниципального образования Кольский район, положение о которой утверждено постановлением Администрации Кольского района от 16.10.2019 № 339 (далее – комиссия).

3.3.2. Порядок и сроки предоставления муниципальной услуги «Выдача разрешения на условно разрешенный вид использования земельного участка или объекта капитального строительства», основания для отказа в предоставлении указанной услуги определяются статьей 39 Градостроительного кодекса Российской Федерации, административным регламентом, утвержденным постановлением Администрации Кольского района от 12.08.2019 № 975.

3.3.3. Проект решения о предоставлении разрешения на условно разрешенный вид использования подлежит рассмотрению на общественных обсуждениях или публичных слушаниях, проводимых в порядке, установленном статьей 5.1 Градостроительного кодекса Российской Федерации, с учетом положений статьи 39 Градостроительного кодекса Российской Федерации, статьи 16 Федерального закона от 13.07.2020 № 193-ФЗ «О государственной поддержке предпринимательской деятельности в Арктической зоне Российской Федерации».

3.3.4. В случае если условно разрешенный вид использования земельного участка или объекта капитального строительства может оказать негативное воздействие на окружающую среду общественные обсуждения или публичные слушания проводятся с участием правообладателей земельных участков и объектов капитального строительства, подверженных риску такого негативного воздействия.

3.3.5. На основании заключения о результатах общественных обсуждений или публичных слушаний по проекту решения о предоставлении разрешения на условно разрешенный вид использования комиссия осуществляет подготовку рекомендаций о предоставлении разрешения на условно разрешенный вид использования или об отказе в предоставлении такого разрешения с указанием причин принятого решения и направляет их Главе Администрации Кольского района.

3.3.6. На основании указанных в пункте 3.3.5 настоящих Правил рекомендаций Глава Администрации Кольского района в течение трех дней со дня поступления таких рекомендаций принимает решение о предоставлении разрешения на условно разрешенный вид использования или об отказе в предоставлении такого разрешения. Решение оформляется постановлением Администрации Кольского района и подлежит официальному опубликованию в порядке, установленном для официального опубликования муниципальных правовых актов, иной официальной информации, а также размещению на официальном сайте органов местного самоуправления МО г.п. Кола в сети «Интернет».

3.3.7. Расходы, связанные с организацией и проведением общественных обсуждений или публичных слушаний по проекту решения о предоставлении разрешения на условно разрешенный вид использования, несет физическое или юридическое лицо, заинтересованное в предоставлении такого разрешения.

3.3.8. В случае если условно разрешенный вид использования земельного участка или объекта капитального строительства включен в градостроительный регламент в установленном для внесения изменений в Правила порядке после проведения общественных обсуждений или публичных слушаний по инициативе физического или юридического лица, заинтересованного в предоставлении разрешения на условно разрешенный вид использования, решение о предоставлении разрешения на условно разрешенный вид использования такому лицу принимается без проведения общественных обсуждений или публичных слушаний.

3.3.9. Со дня поступления в Администрацию Кольского района уведомления о выявлении самовольной постройки от исполнительных органов государственной власти, уполномоченных на осуществление государственного строительного надзора, государственного земельного надзора, государственного надзора в области использования и охраны водных объектов, государственного надзора в области охраны и использования особо охраняемых природных территорий, государственного надзора за состоянием, содержанием, сохранением, использованием, популяризацией и

государственной охраной объектов культурного наследия, от исполнительных органов государственной власти, уполномоченных на осуществление федерального государственного лесного надзора (лесной охраны), подведомственных им государственных учреждений, должностных лиц государственных учреждений, осуществляющих управление особо охраняемыми природными территориями федерального и регионального значения, являющихся государственными инспекторами в области охраны окружающей среды, или от органов местного самоуправления, осуществляющих муниципальный земельный контроль или муниципальный контроль в области охраны и использования особо охраняемых природных территорий, не допускается предоставление разрешения на условно разрешенный вид использования в отношении земельного участка, на котором расположена такая постройка, или в отношении такой постройки до ее сноса или приведения в соответствие с установленными требованиями, за исключением случаев, если по результатам рассмотрения данного уведомления Администрацией Кольского района в исполнительный орган государственной власти, должностному лицу, в государственное учреждение или орган местного самоуправления, которые указаны в настоящем пункте и от которых поступило данное уведомление, направлено уведомление о том, что наличие признаков самовольной постройки не усматривается либо вступило в законную силу решение суда об отказе в удовлетворении исковых требований о сносе самовольной постройки или ее приведении в соответствие с установленными требованиями.

3.3.10. Физическое или юридическое лицо вправе оспорить в судебном порядке решение о предоставлении разрешения на условно разрешенный вид использования или об отказе в предоставлении такого разрешения.

Раздел 4. Подготовка документации по планировке территории

Подготовка документации по планировке территории осуществляется в соответствии с Градостроительным кодексом Российской Федерации и Порядком осуществления перераспределенных полномочий в области градостроительной деятельности, утвержденным постановлением Правительства Мурманской области от 03.02.2020 № 31-ПП.

Раздел 5. Проведение общественных обсуждений или публичных слушаний по вопросам землепользования и застройки

5.1. Общие положения о проведении общественных обсуждений или публичных слушаний по вопросам землепользования и застройки

5.1.1. В целях соблюдения права человека на благоприятные условия жизнедеятельности, прав и законных интересов правообладателей земельных участков и объектов капитального строительства по проектам Правил землепользования и застройки, проектам планировки территории, проектам межевания территории, проектам, предусматривающим внесение изменений в один из указанных утвержденных документов, проектам решений о предоставлении разрешения на условно разрешенный вид использования земельного участка или объекта капитального строительства, проектам решений о предоставлении разрешения на отклонение от предельных параметров разрешенного строительства, реконструкции объектов капитального строительства (далее также в настоящем разделе – проекты) проводятся общественные обсуждения или публичные слушания, за исключением случаев, предусмотренных Градостроительным кодексом Российской Федерации, другими федеральными законами, законодательством Мурманской области.

5.1.2. Общественные обсуждения или публичные слушания по проектам, указанным в пункте 5.1.1 настоящих Правил, проводятся в соответствии с решением Совета депутатов городского поселения город Кола Кольского района Мурманской области от 21.09.2023 № 47/245 «Об утверждении Положения о порядке организации и проведения публичных слушаний, общественных обсуждений в городском поселении город Кола Кольского муниципального района Мурманской области» и с учетом положений Градостроительного кодекса Российской Федерации, Федерального закона от 13.07.2020 № 193-ФЗ «О государственной поддержке предпринимательской деятельности в Арктической зоне Российской Федерации».

Раздел 6. Внесение изменений в Правила землепользования и застройки

Внесение изменений в Правила землепользования и застройки осуществляется в соответствии с Градостроительным кодексом Российской Федерации и Порядком осуществления перераспределенных полномочий в области градостроительной деятельности, утвержденным постановлением Правительства Мурманской области от 03.02.2020 № 31-ПП.

Раздел 7. Регулирование иных вопросов землепользования и застройки

7.1. Действие Правил землепользования и застройки по отношению к генеральному плану МО г.п. Кола, документации по планировке территории

7.1.1. Подготовка проекта Правил землепользования и застройки осуществляется с учетом положений о территориальном планировании, содержащихся в документах территориального планирования, с учетом требований технических регламентов, заключения о результатах общественных обсуждений или публичных слушаний и предложений заинтересованных лиц.

7.1.2. При подготовке Правил землепользования и застройки в части установления границ территориальных зон и градостроительных регламентов обеспечивается возможность размещения на территории МО г.п. Кола объектов федерального значения, объектов регионального значения, объектов местного значения (за исключением линейных объектов), предусмотренных документами территориального планирования.

7.2. Предоставление разрешения на отклонение от предельных параметров разрешенного строительства, реконструкции объектов капитального строительства

7.2.1. Порядок и сроки предоставления муниципальной услуги «Выдача разрешения на отклонение от предельных параметров разрешенного строительства, реконструкции объектов капитального строительства», основания для отказа в предоставлении указанной услуги определяются статьей 40 Градостроительного кодекса Российской Федерации, административным регламентом, утвержденным постановлением Администрации Кольского района от 23.04.2020 № 543.

7.2.2. Правообладатели земельных участков, размеры которых меньше установленных градостроительным регламентом минимальных размеров земельных участков либо конфигурация, инженерно-геологические или иные характеристики которых неблагоприятны для застройки, вправе обратиться за разрешениями на отклонение от предельных параметров разрешенного строительства, реконструкции объектов капитального строительства.

7.2.3. Отклонение от предельных параметров разрешенного строительства, реконструкции объектов капитального строительства разрешается для отдельного земельного участка при соблюдении требований технических регламентов.

7.2.4. Предельные параметры разрешенного строительства, в отношении которых можно запросить разрешение на отклонение:

1) минимальные отступы от границ земельных участков в целях определения мест допустимого размещения зданий, строений, сооружений, за пределами которых запрещено строительство зданий, строений, сооружений;

2) предельное количество этажей или предельная высота зданий, строений, сооружений;

3) максимальный процент застройки в границах земельного участка, определяемый как отношение суммарной площади земельного участка, которая может быть застроена, ко всей площади земельного участка;

4) иные, не указанные в подпунктах 1-3 пункта 7.2.4 настоящих Правил, предельные параметры разрешенного строительства, реконструкции объектов капитального строительства, в случае, если они установлены в градостроительном регламенте.

7.2.5. Заинтересованное в получении разрешения на отклонение от предельных параметров разрешенного строительства, реконструкции объектов капитального строительства лицо направляет в комиссию заявление о предоставлении такого разрешения.

7.2.6. Проект решения о предоставлении разрешения на отклонение от предельных параметров разрешенного строительства, реконструкции объектов капитального строительства подлежит рассмотрению на общественных обсуждениях или публичных слушаниях, проводимых в порядке, установленном статьей 5.1 Градостроительного кодекса Российской Федерации, с учетом положений статьи 39 Градостроительного кодекса Российской Федерации.

7.2.7. Расходы, связанные с организацией и проведением общественных обсуждений или публичных слушаний по проекту решения о предоставлении разрешения на отклонение от предельных параметров разрешенного строительства, реконструкции объектов капитального строительства, несет физическое или юридическое лицо, заинтересованное в предоставлении такого разрешения.

7.2.8. На основании заключения о результатах общественных обсуждений или публичных слушаний по проекту решения о предоставлении разрешения на отклонение от предельных параметров разрешенного строительства, реконструкции объектов капитального строительства комиссия осуществляет подготовку рекомендаций о предоставлении такого разрешения или об отказе в предоставлении такого разрешения с указанием причин принятого решения и направляет указанные рекомендации Главе Администрации Кольского района.

7.2.9. Глава Администрации Кольского района в течение семи дней со дня поступления рекомендаций, указанных в пункте 7.2.8 настоящих Правил, принимает решение о предоставлении разрешения на отклонение от предельных параметров разрешенного строительства, реконструкции объектов капитального строительства или об отказе в предоставлении такого разрешения с указанием причин принятого решения. Решение Главы Администрации Кольского района оформляется постановлением Администрации Кольского района.

7.2.10. Со дня поступления в Администрацию Кольского района уведомления о выявлении самовольной постройки от исполнительных органов государственной власти, уполномоченных на осуществление государственного строительного надзора, государственного земельного надзора, государственного надзора в области использования и охраны водных объектов, государственного надзора в области охраны и использования особо охраняемых природных территорий, государственного надзора за состоянием,

содержанием, сохранением, использованием, популяризацией и государственной охраной объектов культурного наследия, от исполнительных органов государственной власти, уполномоченных на осуществление федерального государственного лесного надзора (лесной охраны), подведомственных им государственных учреждений, должностных лиц государственных учреждений, осуществляющих управление особо охраняемыми природными территориями федерального и регионального значения, являющихся государственными инспекторами в области охраны окружающей среды, или от органов местного самоуправления, осуществляющих муниципальный земельный контроль или муниципальный контроль в области охраны и использования особо охраняемых природных территорий, не допускается предоставление разрешения на отклонение от предельных параметров разрешенного строительства, реконструкции объектов капитального строительства в отношении земельного участка, на котором расположена такая постройка, до ее сноса или приведения в соответствие с установленными требованиями, за исключением случаев, если по результатам рассмотрения данного уведомления Администрацией Кольского района в исполнительный орган государственной власти, должностному лицу, в государственное учреждение или орган местного самоуправления, которые указаны в настоящем пункте и от которых поступило данное уведомление, направлено уведомление о том, что наличие признаков самовольной постройки не усматривается либо вступило в законную силу решение суда об отказе в удовлетворении исковых требований о сносе самовольной постройки или ее приведении в соответствие с установленными требованиями.

7.2.11. Физическое или юридическое лицо вправе оспорить в судебном порядке решение о предоставлении разрешения на отклонение от предельных параметров разрешенного строительства, реконструкции объектов капитального строительства или об отказе в предоставлении такого разрешения.

7.3. Осуществление строительства, реконструкции, капитального ремонта объектов капитального строительства на территории МО г.п. Кола

7.3.1. Строительство, реконструкция, капитальный ремонт объектов капитального строительства на территории МО г.п. Кола осуществляется правообладателями земельных участков, объектов капитального строительства в границах объектов их прав в соответствии с требованиями, установленными Градостроительным кодексом Российской Федерации, настоящими Правилами.

7.3.2. Строительство, реконструкция, капитальный ремонт объектов капитального строительства на территории МО г.п. Кола осуществляется на основании проектной документации, разработанной применительно к объектам капитального строительства и (или) их частям, реконструируемым в границах принадлежащего застройщику земельного участка, а также отдельных разделов проектной документации при проведении капитального ремонта объектов капитального строительства в соответствии с требованиями Градостроительного кодекса Российской Федерации, технических регламентов, настоящих Правил.

7.3.3. В случае планируемого строительства объекта капитального строительства, в связи с размещением которого в соответствии с федеральным законом, положением о зоне с особыми условиями использования территории подлежит установлению зона с особыми условиями использования территории, или в случае реконструкции объекта капитального строительства, в результате которой в отношении реконструированного объекта подлежит установлению зона с особыми условиями использования территории или ранее установленная зона с особыми условиями использования территории подлежит изменению, застройщик до дня обращения в уполномоченные в соответствии с Градостроительным кодексом Российской Федерации на выдачу разрешений на строительство органы государственной власти, органы местного самоуправления,

организации с заявлением о выдаче разрешения на строительство обязан обратиться с заявлением об установлении или изменении зоны с особыми условиями использования территории с приложением документов, предусмотренных положением о зоне с особыми условиями использования территории соответствующего вида, в органы государственной власти или органы местного самоуправления, уполномоченные на принятие решений об установлении, изменении, о прекращении существования зоны с особыми условиями использования территории.

7.3.4. В случае, если для строительства, реконструкции объекта капитального строительства, в связи с размещением которого устанавливается зона с особыми условиями использования территории, не требуется выдача разрешения на строительство, застройщик в срок не позднее пяти рабочих дней со дня утверждения проектной документации на строительство, реконструкцию такого объекта обязан обратиться с заявлением об установлении или изменении зоны с особыми условиями использования территории с приложением документов, предусмотренных положением о зоне с особыми условиями использования территории соответствующего вида, в органы государственной власти или органы местного самоуправления, уполномоченные на принятие решений об установлении, изменении, о прекращении существования зоны с особыми условиями использования территории.

7.3.5. В случае, если в связи с размещением объекта капитального строительства, планируемого к строительству, реконструкции, подлежат установлению зоны с особыми условиями использования территорий разного вида, предусмотренные пунктами 13 и 15 статьи 106 Земельного кодекса Российской Федерации требования должны быть выполнены застройщиком в отношении зоны с особыми условиями использования территории каждого вида.

7.3.6. Со дня установления или изменения зоны с особыми условиями использования территории в отношении планируемых к строительству, реконструкции объектов капитального строительства и до дня ввода указанных объектов в эксплуатацию независимо от ограничений использования земельных участков, установленных в границах зоны с особыми условиями использования территории, допускается, за исключением случая установления зоны с особыми условиями использования территории в соответствии с пунктом 15 статьи 106 Земельного кодекса Российской Федерации:

1) использование земельных участков, расположенных в границах данной зоны, в соответствии с ранее установленным видом разрешенного использования земельных участков для целей, не связанных со строительством, с реконструкцией объектов капитального строительства;

2) использование земельных участков, расположенных в границах данной зоны, для строительства, реконструкции объектов капитального строительства на основании разрешения на строительство, выданного до дня установления или изменения зоны с особыми условиями использования территории, или в случае начала строительства, реконструкции до дня установления или изменения данной зоны, если для строительства, реконструкции указанного объекта капитального строительства не требуется выдача разрешения на строительство;

3) использование зданий, сооружений, расположенных в границах такой зоны, в соответствии с их видом разрешенного использования.

7.3.7. Реконструкция и капитальный ремонт объектов культурного наследия, а также строительство в зонах охраны таких объектов допускается только при наличии согласования исполнительного органа государственной власти Мурманской области, уполномоченного в сфере сохранения, использования, популяризации и государственной охраны объектов культурного наследия (памятников истории и культуры) народов Российской Федерации, расположенных на территории Мурманской области.

7.3.8. При необходимости прекращения работ по строительству, реконструкции объекта капитального строительства или их приостановления более чем на шесть месяцев застройщик или заказчик должен обеспечить консервацию объекта капитального строительства.

7.3.9. Правообладатели земельных участков обязаны обеспечить:

1) целостность и сохранность находящихся на земельном участке подземных и наземных транзитных инженерных сетей и сооружений и информирование владельцев инженерных сетей и сооружений обо всех обнаруженных повреждениях, неисправностях;

2) беспрепятственный допуск владельцев и эксплуатирующих предприятий, в ведении которых находятся транзитные инженерные сети для их ремонта и технического обслуживания;

3) возможность производить реконструкцию и модернизацию транзитных инженерных сетей;

4) возможность подключения к сетям инженерно-технического обеспечения, электрическим сетям, сетям телефонизации и радиофикации согласно техническим условиям владельцев сетей;

5) выполнение требований работников предприятий и организаций, в ведении которых находятся инженерные сети, направленных на обеспечение сохранности коммуникаций, предотвращение несчастных случаев.

7.4. Строительный контроль и государственный строительный надзор

7.4.1. В процессе строительства, реконструкции, капитального ремонта объектов капитального строительства проводится строительный контроль и осуществляется государственный строительный надзор.

7.4.2. Порядок проведения строительного контроля и осуществления государственного строительного надзора определены статьями 53, 54 Градостроительного кодекса Российской Федерации.

7.5. Снос объектов капитального строительства

7.5.1. Снос объекта капитального строительства осуществляется на основании решения собственника объекта капитального строительства или застройщика либо в случаях, предусмотренных Градостроительным кодексом Российской Федерации, другими федеральными законами, на основании решения суда или органа местного самоуправления.

7.5.2. Снос объекта капитального строительства осуществляется в соответствии с требованиями главы 6.4 Градостроительного кодекса Российской Федерации.

7.5.3. Снос объектов недвижимого имущества, расположенных на земельных участках в границах зон с особыми условиями использования территорий, осуществляется в случае, если в соответствии с ограничениями использования земельных участков, установленными в границах зоны с особыми условиями использования территории, размещение объектов недвижимого имущества запрещается, или в случае, если собственник объекта недвижимости не изменил его разрешенное использование (назначение) на вид разрешенного использования, допустимый в соответствии с указанными ограничениями и градостроительным регламентом, лесохозяйственным регламентом, положением об особо охраняемой природной территории, в срок, предусмотренный соглашением о возмещении убытков, а в случае отсутствия указанного соглашения в срок, предусмотренный пунктом 4 статьи 107 Земельного кодекса Российской Федерации.

7.6. Отдельные права использования земельных участков и объектов капитального строительства, возникшие до вступления в силу Правил землепользования и застройки. Использование и строительные изменения объектов недвижимости, не соответствующих Правилам землепользования и застройки

7.6.1. Принятые до введения в действие настоящих Правил землепользования и застройки муниципальные правовые акты МО г.п. Кола по вопросам землепользования и застройки применяются в части, не противоречащей настоящим Правилам.

7.6.2. Разрешения на строительство, выданные до вступления в силу настоящих Правил землепользования и застройки, являются действительными.

7.6.3. Отношения граждан и их объединений и органов местного самоуправления МО г.п. Кола в части самовольного занятия земельных участков, самовольного строительства, использования самовольно занятых земельных участков и самовольных построек регулируются гражданским и земельным законодательством Российской Федерации.

7.6.4. Земельные участки или объекты капитального строительства, виды разрешенного использования, предельные (минимальные и (или) максимальные) размеры и предельные параметры которых не соответствуют градостроительному регламенту, могут использоваться без установления срока приведения их в соответствие с градостроительным регламентом, за исключением случаев если использование таких земельных участков и объектов капитального строительства опасно для жизни или здоровья человека, для окружающей среды, объектов культурного наследия.

7.6.5. Реконструкция указанных в пункте 7.6.4 настоящих Правил объектов капитального строительства может осуществляться только путем приведения таких объектов в соответствие с градостроительным регламентом или путем уменьшения их несоответствия предельным параметрам разрешенного строительства, реконструкции. Изменение видов разрешенного использования указанных земельных участков и объектов капитального строительства может осуществляться путем приведения их в соответствие с видами разрешенного использования земельных участков и объектов капитального строительства, установленными градостроительным регламентом.

7.6.6. Площадь и строительный объем объектов недвижимости, вид (виды) использования которых не содержатся в списке разрешенных для соответствующей территориальной зоны, не могут быть увеличены. На этих объектах не допускается увеличивать объемы и интенсивность производственной и иной хозяйственной деятельности без приведения используемой технологии в соответствие с экологическими, санитарно-гигиеническими, противопожарными, иными нормативами и стандартами безопасности, охраны здоровья людей.

7.6.7. Не соответствующий градостроительному регламенту вид использования земельного участка, объекта капитального строительства не может быть заменен на иной несоответствующий градостроительному регламенту вид использования.

7.6.8. Здание или сооружение, не соответствующее видам разрешенного использования, установленным настоящими Правилами, и находящееся в состоянии значительного разрушения, не может быть перестроено кроме как в соответствии с разрешенными градостроительным регламентом видами использования и параметрами разрешенного строительства.

Глава II. Карта градостроительного зонирования

Раздел 8. Карта градостроительного зонирования, отдельные карты

8.1. Состав карт, включенных в Правила землепользования и застройки

8.1.1. Карты, включенные в состав Правил, выполнены с учетом сложившейся планировки территории и существующего землепользования, функциональных зон и параметров их планируемого развития, определенных генеральным планом МО г.п. Кола, возможности сочетания в пределах одной территориальной зоны различных видов существующего и планируемого использования земельных участков, видов территориальных зон, определенных Градостроительным кодексом Российской Федерации.

8.1.2. В состав карт Правил землепользования и застройки входит карта градостроительного зонирования территории МО г.п. Кола и карта градостроительного зонирования территории г. Кола (далее – карты градостроительного зонирования).

В случае принятия решения о комплексном развитии территории по инициативе Администрации Кольского района, заключения Администрацией Кольского района договора о комплексном развитии территории с правообладателями земельных участков и (или) расположенных на них объектов недвижимого имущества, по инициативе этих правообладателей, состав карт, включенных в Правила землепользования и застройки, дополняется картой, на которой устанавливаются территории, в границах которых предусматривается осуществление деятельности по комплексному развитию территории. Границы таких территорий при их установлении в обязательном порядке отображаются на карте градостроительного зонирования МО г.п. Кола.

8.1.3. Границы территориальных зон установлены на картах градостроительного зонирования. Границы территориальных зон установлены с учетом:

- 1) возможности сочетания в пределах одной территориальной зоны различных видов существующего и планируемого использования земельных участков;
- 2) функциональных зон и параметров их планируемого развития, определенных генеральным планом МО г.п. Кола;
- 3) состава территориальных зон, определенного Градостроительным кодексом Российской Федерации;
- 4) сложившейся планировочной структуры территории и существующего землепользования;
- 5) предотвращения возможности причинения вреда объектам капитального строительства, расположенным на смежных земельных участках.

8.1.4. Границы территориальных зон установлены:

- 1) по линиям магистралей, улиц, проездов, разделяющим транспортные потоки противоположных направлений;
- 2) по красным линиям;
- 3) по границам земельных участков;
- 4) по границам МО г.п. Кола;
- 5) по естественным границам природных объектов.

8.2. Кодировка территориальных зон

8.2.1. Перечень территориальных зон:

Жилые зоны	
Ж1	Зона застройки индивидуальными жилыми домами
Ж2	Зона застройки малоэтажными блокированными и многоквартирными жилыми домами
Ж3	Зона застройки среднеэтажными многоквартирными жилыми домами
Ж4	Зона застройки многоэтажными многоквартирными жилыми домами
Общественно-деловые зоны	
О1	Зона делового, общественного и коммерческого назначения
О2	Зона размещения объектов социального и коммунально-бытового назначения
Производственные зоны	
П	Зона производственного использования
П1.3	Зона производственных объектов III-го класса опасности
П1.4	Зона производственных объектов IV-го класса опасности
П1.5	Зона производственных объектов V-го класса опасности
Зоны рекреационного назначения	
Р	Зона рекреационного назначения
Зоны инженерной инфраструктуры	
И(ЗС)	Зона объектов коммунальной инфраструктуры и размещения берегозащитных сооружений
Зоны транспортной инфраструктуры	
Т	Зона транспортной инфраструктуры
Зоны специального назначения	
Сп1	Зона специального назначения, связанная с захоронениями
Сп2	Зона специального назначения, связанная с государственными объектами
Зоны сельскохозяйственного назначения	
Сх	Зона сельскохозяйственного использования

8.3. Карты градостроительного зонирования

8.3.1. На картах градостроительного зонирования:

1) установлены границы территориальных зон, которые в соответствии с Градостроительным кодексом Российской Федерации отвечают требованию принадлежности каждого земельного участка только к одной территориальной зоне;

2) отображены границы зон с особыми условиями использования территорий;

3) отображены границы зон территорий объектов культурного наследия.

8.3.2. Территориальные зоны обозначены на картах границ территориальных зон по видам территориальных зон графически (цветом). Графическое (цветовое) обозначение территориальных зон на картах границ территориальных зон дополнено цифровыми и буквенными обозначениями каждой из территориальных зон по их видам и составу в соответствии с кодировкой, указанной в пункте 8.2.1 настоящих Правил.

8.3.3. На картах градостроительного зонирования выделены следующие виды территориальных зон:

- 1) жилые зоны;
- 2) общественно-деловые зоны;
- 3) производственные зоны;
- 4) зоны рекреационного назначения;
- 5) зоны инженерной инфраструктуры;
- 6) зоны транспортной инфраструктуры;
- 7) зоны специального назначения;
- 8) зоны сельскохозяйственного назначения.

8.3.4. Виды зон с особыми условиями использования территорий, подлежащих отображению на картах градостроительного зонирования, установлены статьей 105 Земельного кодекса Российской Федерации.

8.3.5. Установление, изменение, прекращение существования зон с особыми условиями использования территорий осуществляются в соответствии со статьей 106 Земельного кодекса Российской Федерации.

8.3.6. Со дня установления или изменения зоны с особыми условиями использования территории на земельных участках, расположенных в границах такой зоны, не допускаются строительство, использование зданий, сооружений, разрешенное использование (назначение) которых не соответствует ограничениям использования земельных участков, предусмотренных решением об установлении, изменении зоны с особыми условиями использования территории, а также иное использование земельных участков, не соответствующее указанным ограничениям, если иное не предусмотрено пунктами 2 и 4 статьи 107 Земельного кодекса Российской Федерации. Реконструкция указанных зданий, сооружений может осуществляться только путем их приведения в соответствие с ограничениями использования земельных участков, установленными в границах зоны с особыми условиями использования территории.

8.3.7. Приведение разрешенного использования (назначения) и (или) параметров зданий, сооружений, введенных в эксплуатацию до дня установления зоны с особыми условиями использования территории, разрешенного использования земельных участков в соответствие с ограничениями использования земельных участков, установленными в границах зоны с особыми условиями использования территории, или снос зданий, сооружений, объектов незавершенного строительства, размещение которых в зоне с особыми условиями использования территории не допускается, осуществляется в течение трех лет со дня установления такой зоны, а в случае, предусмотренном пунктом 2 статьи 107 Земельного кодекса Российской Федерации, в течение двух лет со дня ввода в эксплуатацию построенного, реконструированного объекта капитального строительства, в связи с размещением которого установлена или изменена такая зона.

8.3.8. В соответствии с законодательством Российской Федерации на картах градостроительного зонирования в составе Правил могут отображаться следующие зоны с особыми условиями использования территорий:

- 1) зоны охраны объектов культурного наследия;
- 2) защитная зона объекта культурного наследия;

- 3) охранный зона объектов электроэнергетики (объектов электросетевого хозяйства и объектов по производству электрической энергии);
- 4) охранный зона железных дорог;
- 5) придорожные полосы автомобильных дорог;
- 6) охранный зона трубопроводов (газопроводов, нефтепроводов и нефтепродуктопроводов, аммиакопроводов);
- 7) охранный зона линий и сооружений связи;
- 8) приаэродромная территория;
- 9) зона охраняемого объекта;
- 10) зона охраняемого военного объекта, охранный зона военного объекта, запретные и специальные зоны, устанавливаемые в связи с размещением указанных объектов;
- 11) охранный зона особо охраняемой природной территории (государственного природного заповедника, национального парка, природного парка, памятника природы);
- 12) охранный зона стационарных пунктов наблюдений за состоянием окружающей среды, ее загрязнением;
- 13) водоохранная зона;
- 14) прибрежная защитная полоса;
- 15) зоны санитарной охраны источников питьевого и хозяйственно-бытового водоснабжения, а также устанавливаемые в случаях, предусмотренных Водным кодексом Российской Федерации, в отношении подземных водных объектов зоны специальной охраны;
- 16) зоны затопления и подтопления;
- 17) санитарно-защитная зона;
- 18) зона ограничений передающего радиотехнического объекта, являющегося объектом капитального строительства;
- 19) охранный зона геодезических пунктов государственной геодезической сети, нивелирных пунктов государственной нивелирной сети и гравиметрических пунктов государственной гравиметрической сети;
- 20) зона наблюдения;
- 21) зона безопасности с особым правовым режимом;
- 22) рыбохозяйственная заповедная зона;
- 23) зона минимальных расстояний до магистральных или промышленных трубопроводов (газопроводов, нефтепроводов и нефтепродуктопроводов, аммиакопроводов);
- 24) охранный зона гидроэнергетического объекта;
- 25) охранный зона тепловых сетей.

8.3.9. Границы зон с особыми условиями использования территорий могут не совпадать с границами территориальных зон и границами земельных участков.

8.3.10. Применительно к зонам с особыми условиями использования территории, градостроительные регламенты устанавливаются Правилами в соответствии с законодательством Российской Федерации. По отношению к градостроительным регламентам, установленным для территориальных зон, они являются приоритетными.

8.3.11. Территорией объекта культурного наследия является территория, непосредственно занятая данным объектом культурного наследия и (или) связанная с ним исторически и функционально, являющаяся его неотъемлемой частью и установленная в соответствии со статьей 3.1 Федерального закона от 25.06.2002 № 73-ФЗ «Об объектах культурного наследия (памятниках истории и культуры) народов Российской Федерации».

8.3.12. В территорию объекта культурного наследия могут входить земли, земельные участки, части земельных участков, водные объекты или их части, находящиеся в государственной или муниципальной собственности либо в собственности физических или юридических лиц.

8.3.13. Границы территории объекта культурного наследия могут не совпадать с границами существующих земельных участков. В границах территории объекта культурного наследия могут находиться земли, в отношении которых не проведен государственный кадастровый учет.

8.3.14. Границы территории объекта культурного наследия, за исключением границ территории объекта археологического наследия, определяются проектом границ территории объекта культурного наследия на основании архивных документов, в том числе исторических поземельных планов, и научных исследований с учетом особенностей каждого объекта культурного наследия, включая степень его сохранности и этапы развития.

8.3.15. Проект границ территории объекта культурного наследия оформляется в графической форме и в текстовой форме (в виде схемы границ). Требования к составлению проектов границ территорий объектов культурного наследия установлены Приказом Минкультуры России от 04.06.2015 № 1745 «Об утверждении требований к составлению проектов границ территорий объектов культурного наследия».

8.3.16. Границы территории объекта культурного наследия, включаемого в единый государственный реестр объектов культурного наследия (памятников истории и культуры) народов Российской Федерации, утверждаются в составе акта федерального органа исполнительной власти, уполномоченного Правительством Российской Федерации в области сохранения, использования, популяризации и государственной охраны объектов культурного наследия, о включении указанного объекта культурного наследия в единый государственный реестр объектов культурного наследия (памятников истории и культуры) народов Российской Федерации – для объекта культурного наследия федерального значения, в составе акта органа исполнительной власти Мурманской области, уполномоченного в области сохранения, использования, популяризации и государственной охраны объектов культурного наследия, о включении указанного объекта культурного наследия в единый государственный реестр объектов культурного наследия (памятников истории и культуры) народов Российской Федерации – для объекта культурного наследия регионального значения и объекта культурного наследия местного (муниципального) значения.

8.3.17. Границы территории выявленного объекта культурного наследия утверждаются актом органа исполнительной власти Мурманской области, уполномоченного в области сохранения, использования, популяризации и государственной охраны объектов культурного наследия, в порядке, установленном Законом Мурманской области от 26.10.2006 № 801-01-ЗМО «Об объектах культурного наследия (памятниках истории и культуры) в Мурманской области».

8.3.18. Изменение границ территории объекта культурного наследия осуществляется в случаях выявления документов или результатов историко-архитектурных, историко-градостроительных, архивных и археологических исследований, отсутствовавших при подготовке утвержденного проекта границ территории объекта культурного наследия и дающих основания для пересмотра установленных границ территории объекта культурного наследия, в порядке, установленном статьей 3.1 Федерального закона от 25.06.2002 № 73-ФЗ «Об объектах культурного наследия (памятниках истории и культуры) народов Российской Федерации» для утверждения границ территории объекта культурного наследия.

8.3.19. Сведения о границах территории объекта культурного наследия, об ограничениях использования объекта недвижимого имущества, находящегося в границах территории объекта культурного наследия, вносятся в Единый государственный реестр недвижимости в соответствии с Федеральным законом от 13.07.2015 № 218-ФЗ «О государственной регистрации недвижимости». Отсутствие в Едином государственном реестре недвижимости сведений, указанных в настоящем пункте, не является основанием для несоблюдения требований к осуществлению деятельности в границах территории

объекта культурного наследия, установленных земельным законодательством Российской Федерации и статьей 5.1 Федерального закона от 25.06.2002 № 73-ФЗ «Об объектах культурного наследия (памятниках истории и культуры) народов Российской Федерации».

Глава III. Градостроительные регламенты

Раздел 9. Градостроительные регламенты территориальных зон

9.1. Общие положения

9.1.1. Градостроительным регламентом определяется правовой режим земельных участков, равно как и всего, что находится над и под поверхностью земельных участков и используется в процессе их застройки и последующей эксплуатации объектов капитального строительства.

9.1.2. Решения о землепользовании и застройке принимаются с учетом положений о территориальном планировании, содержащихся в генеральном плане муниципального образования городское поселение город Кола Кольского района, документацией по планировке территории и на основании установленных настоящими правилами градостроительных регламентов, которые действуют в пределах территориальных зон и распространяются в равной мере на все расположенные в одной и той же территориальной зоне земельные участки и территории, за исключением земельных участков и территорий, для которых в соответствии с федеральным законодательством градостроительные регламенты не устанавливаются или на которые действие градостроительных регламентов не распространяется.

9.1.3. Применение градостроительных регламентов осуществляется посредством выбора правообладателем земельного участка, объекта капитального строительства видов разрешенного использования земельного участка, объекта капитального строительства для целей последующей эксплуатации земельного участка, размещения и эксплуатации объекта капитального строительства.

9.1.4. К земельным участкам, иным объектам недвижимости, расположенным в пределах зон с особыми условиями использования территорий, градостроительные регламенты, определенные применительно к соответствующим территориальным зонам, применяются с учетом ограничений, предусмотренных действующим законодательством Российской Федерации.

Указанные ограничения могут относиться к видам разрешенного использования земельных участков и объектов капитального строительства, к предельным размерам земельных участков, к предельным параметрам разрешенного строительства, реконструкции объектов капитального строительства.

9.1.5. Требования градостроительного регламента в части видов разрешенного использования земельных участков и объектов капитального строительства, предельных размеров земельных участков и предельных параметров разрешенного строительства, реконструкции объектов капитального строительства действуют лишь в той степени, в которой не противоречат ограничениям использования земельных участков и объектов капитального строительства, установленных в зонах с особыми условиями использования территории.

9.1.6. В случае если указанные ограничения исключают один или несколько видов разрешенного использования земельных участков и (или) объектов капитального строительства из числа предусмотренных градостроительным регламентом для соответствующей территориальной зоны, то в границах пересечения такой территориальной зоны с зоной с особыми условиями использования территории применяется ограниченный перечень видов разрешенного использования земельных участков и (или) объектов капитального строительства.

9.1.7. В случае если указанные ограничения устанавливают значения предельных размеров земельных участков и (или) предельных параметров разрешённого строительства, реконструкции объектов капитального строительства отличные от предусмотренных градостроительным регламентом для соответствующей территориальной зоны, то в границах пересечения такой территориальной зоны с зоной с особыми условиями использования территории применяются наименьшие значения в части максимальных и наибольшие значения в части минимальных размеров земельных участков и параметров разрешённого строительства, реконструкции объектов капитального строительства.

9.1.8. В случае если указанные ограничения дополняют перечень предельных параметров разрешённого строительства, реконструкции объектов капитального строительства, установленные применительно к конкретной территориальной зоне, то в границах пересечения такой территориальной зоны с зоной с особыми условиями использования территории применяется расширенный перечень предельных параметров разрешённого строительства, реконструкции объектов капитального строительства.

9.1.9. В случае если указанные ограничения устанавливают, в соответствии с законодательством, перечень согласующих организаций, то в границах пересечения такой территориальной зоны с зоной с особыми условиями использования территории установленные виды разрешённого использования, предельные размеры и предельные параметры земельных участков и объектов капитального строительства применяются с учётом необходимых исключений, дополнений и иных изменений, изложенных в заключениях согласующих организаций.

9.1.10. При соблюдении градостроительных и технических регламентов, санитарных и противопожарных норм, нормативных разрывов с прочими объектами капитального строительства в составе всех территориальных зон могут размещаться:

- 1) объекты электро-, водо-, газообеспечения, канализования, телефонизации и т.д., объекты, предназначенные для обеспечения функционирования и нормальной эксплуатации объектов недвижимости;
- 2) инженерно-технические объекты, сооружения и коммуникации, объекты связи, в том числе пункты наблюдательной сети в области гидрометеорологии;
- 3) общественные туалеты, площадки для установки мусоросборных контейнеров;
- 4) элементы улично-дорожной сети;
- 5) мемориальные комплексы, памятные объекты (знаки);
- 6) скверы, спортивные, детские площадки.

9.1.11. Действие градостроительного регламента в части минимального отступа зданий до границ земельных участков, граничащих с улично-дорожной сетью (красные линии улиц), который составляет 5 метров, и минимального отступа от границ земельных участков, граничащих с проездами (красные линии проездов), который составляет 3 метра, не распространяется на случаи реконструкции (надстройки, пристройки с обязательным соблюдением градостроительных, технических регламентов; устройство мансардного этажа за счет освоения чердачного пространства; новых этажей в существующем объеме здания) существующих объектов капитального строительства (за исключением объектов, расположенных на территориях садоводческих товариществ), построенных и введенных в эксплуатацию до введения в действие настоящих правил. Минимальный отступ от таких объектов принимается равным фактическому расстоянию от объектов до границ земельных участков, граничащих с улично-дорожной сетью (красные линии улиц, проездов), которое не подлежит уменьшению в процессе реконструкции.

9.1.12. Минимальные отступы от границ земельных участков могут не применяться в условиях реконструкции объектов капитального строительства, построенных ранее на законных основаниях, за исключением случаев, если

использование таких объектов капитального строительства опасно для жизни или здоровья человека, для окружающей среды, объектов культурного наследия.

9.1.13. Парковки, необходимые для обслуживания объектов капитального строительства, размещаются в границах отведенного земельного участка. Минимальное количество парковочных мест для хранения индивидуального транспорта определяется в соответствии с нормативами градостроительного проектирования.

9.1.14. Максимальный размер земельного участка для размещения объектов капитального строительства, под существующими объектами капитального строительства, в том числе под существующими объектами индивидуального жилищного строительства, может устанавливаться на основании утвержденного проекта межевания территории с учетом фактического использования земельного участка.

Раздел 10. Градостроительные регламенты. Жилые зоны

10.1. Зона застройки индивидуальными жилыми домами (Ж1)

Виды разрешенного использования земельных участков и объектов капитального строительства приведены в Таблице 1.

Таблица 1

Ж1 - Зона застройки индивидуальными жилыми домами		
Наименование вида	Описание вида разрешенного использования	Код вида
Основные виды разрешенного использования		
Для индивидуального жилищного строительства	Размещение жилого дома (отдельно стоящего здания количеством надземных этажей не более чем три, высотой не более двадцати метров, которое состоит из комнат и помещений вспомогательного использования, предназначенных для удовлетворения гражданами бытовых и иных нужд, связанных с их проживанием в таком здании, не предназначенного для раздела на самостоятельные объекты недвижимости); выращивание сельскохозяйственных культур; размещение гаражей для собственных нужд и хозяйственных построек	2.1
Ведение садоводства	Осуществление отдыха и (или) выращивания гражданами для собственных нужд сельскохозяйственных культур; размещение для собственных нужд садового дома, жилого дома, указанного в описании вида разрешенного использования с кодом 2.1, хозяйственных построек и гаражей для собственных нужд	13.2
Земельные участки (территории) общего пользования	Земельные участки общего пользования. Содержание данного вида разрешенного использования включает в себя содержание видов разрешенного использования с кодами 12.0.1 - 12.0.2	12.0
Земельные участки, входящие в состав общего имущества собственников	Земельные участки, относящиеся к общему имуществу собственников индивидуальных жилых домов в малоэтажном жилом комплексе	14.0

индивидуальных жилых домов в малоэтажном жилом комплексе	и предназначенные для удовлетворения потребностей собственников индивидуальных жилых домов в малоэтажном жилом комплексе и (или) для размещения объектов капитального строительства, иного имущества, относящегося к общему имуществу собственников индивидуальных жилых домов в малоэтажном жилом комплексе	
Условно разрешенные виды использования		
Малоэтажная многоквартирная жилая застройка	Размещение малоэтажных многоквартирных домов (многоквартирные дома высотой до 4 этажей, включая мансардный); обустройство спортивных и детских площадок, площадок для отдыха; размещение объектов обслуживания жилой застройки во встроенных, пристроенных и встроенно-пристроенных помещениях малоэтажного многоквартирного дома, если общая площадь таких помещений в малоэтажном многоквартирном доме не составляет более 15% общей площади помещений дома	2.1.1
Блокированная жилая застройка	Размещение жилого дома, блокированного с другим жилым домом (другими жилыми домами) в одном ряду общей боковой стеной (общими боковыми стенами) без проемов и имеющего отдельный выход на земельный участок; разведение декоративных и плодовых деревьев, овощных и ягодных культур; размещение гаражей для собственных нужд и иных вспомогательных сооружений; обустройство спортивных и детских площадок, площадок для отдыха	2.3
Хранение автотранспорта	Размещение отдельно стоящих и пристроенных гаражей, в том числе подземных, предназначенных для хранения автотранспорта, в том числе с разделением на машино-места, за исключением гаражей, размещение которых предусмотрено содержанием вида разрешенного использования с кодами 4.9, 2.7.2	2.7.1
Размещение гаражей для собственных нужд	Размещение для собственных нужд отдельно стоящих гаражей и (или) гаражей, блокированных общими стенами с другими гаражами в одном ряду, имеющих общие с ними крышу, фундамент и коммуникации	2.7.2
Дома социального обслуживания	Размещение зданий, предназначенных для размещения домов престарелых, домов ребенка, детских домов, пунктов ночлега для бездомных граждан; размещение объектов капитального строительства для временного размещения вынужденных переселенцев, лиц, признанных беженцами	3.2.1

Оказание социальной помощи населению	Размещение зданий, предназначенных для служб психологической и бесплатной юридической помощи, социальных, пенсионных и иных служб (службы занятости населения, пункты питания малоимущих граждан), в которых осуществляется прием граждан по вопросам оказания социальной помощи и назначения социальных или пенсионных выплат, а также для размещения общественных некоммерческих организаций: некоммерческих фондов, благотворительных организаций, клубов по интересам	3.2.2
Оказание услуг связи	Размещение зданий, предназначенных для размещения пунктов оказания услуг почтовой, телеграфной, междугородней и международной телефонной связи	3.2.3
Бытовое обслуживание	Размещение объектов капитального строительства, предназначенных для оказания населению или организациям бытовых услуг (мастерские мелкого ремонта, ателье, бани, парикмахерские, прачечные, химчистки, похоронные бюро)	3.3
Амбулаторно-поликлиническое обслуживание	Размещение объектов капитального строительства, предназначенных для оказания гражданам амбулаторно-поликлинической медицинской помощи (поликлиники, фельдшерские пункты, пункты здравоохранения, центры матери и ребенка, диагностические центры, молочные кухни, станции донорства крови, клинические лаборатории)	3.4.1
Дошкольное, начальное и среднее общее образование	Размещение объектов капитального строительства, предназначенных для просвещения, дошкольного, начального и среднего общего образования (детские ясли, детские сады, школы, лицеи, гимназии, художественные, музыкальные школы, образовательные кружки и иные организации, осуществляющие деятельность по воспитанию, образованию и просвещению), в том числе зданий, спортивных сооружений, предназначенных для занятия обучающихся физической культурой и спортом	3.5.1
Культурное развитие	Размещение зданий и сооружений, предназначенных для размещения объектов культуры. Содержание данного вида разрешенного использования включает в себя содержание видов разрешенного использования с кодами 3.6.1 – 3.6.3	3.6
Осуществление религиозных обрядов	Размещение зданий и сооружений, предназначенных для совершения религиозных обрядов и церемоний (в том числе церкви,	3.7.1

	соборы, храмы, часовни, мечети, молельные дома, синагоги)	
Рынки	Размещение объектов капитального строительства, сооружений, предназначенных для организации постоянной или временной торговли (ярмарка, рынок, базар), с учетом того, что каждое из торговых мест не располагает торговой площадью более 200 кв. м; размещение гаражей и (или) стоянок для автомобилей сотрудников и посетителей рынка	4.3
Магазины	Размещение объектов капитального строительства, предназначенных для продажи товаров, торговая площадь которых составляет до 5000 кв. м	4.4
Банковская и страховая деятельность	Размещение объектов капитального строительства, предназначенных для размещения организаций, оказывающих банковские и страховые услуги	4.5
Общественное питание	Размещение объектов капитального строительства в целях устройства мест общественного питания (рестораны, кафе, столовые, закусочные, бары)	4.6
Гостиничное обслуживание	Размещение гостиниц	4.7
Служебные гаражи	Размещение постоянных или временных гаражей, стоянок для хранения служебного автотранспорта, используемого в целях осуществления видов деятельности, предусмотренных видами разрешенного использования с кодами 3.0, 4.0, а также для стоянки и хранения транспортных средств общего пользования, в том числе в депо	4.9
Стоянка транспортных средств	Размещение стоянок (парковок) легковых автомобилей и других мототранспортных средств, в том числе мотоциклов, мотороллеров, мотоколясок, мопедов, скутеров, за исключением встроенных, пристроенных и встроенно-пристроенных стоянок	4.9.2
Отдых (рекреация)	Обустройство мест для занятия спортом, физической культурой, пешими или верховыми прогулками, отдыха и туризма, наблюдения за природой, пикников, охоты, рыбалки и иной деятельности; создание и уход за городскими лесами, скверами, прудами, озерами, водохранилищами, пляжами, а также обустройство мест отдыха в них. Содержание данного вида разрешенного использования включает в себя содержание видов разрешенного использования с кодами 5.1 - 5.5	5.0
Обеспечение внутреннего правопорядка	Размещение объектов капитального строительства, необходимых для подготовки и поддержания в готовности органов внутренних	8.3

	дел, Росгвардии и спасательных служб, в которых существует военизированная служба; размещение объектов гражданской обороны, за исключением объектов гражданской обороны, являющихся частями производственных зданий	
Вспомогательные виды разрешенного использования		
Коммунальное обслуживание	Размещение зданий и сооружений в целях обеспечения физических и юридических лиц коммунальными услугами. Содержание данного вида разрешенного использования включает в себя содержание видов разрешенного использования с кодами 3.1.1 - 3.1.2	3.1
Религиозное управление и образование	Размещение зданий, предназначенных для постоянного местонахождения духовных лиц, паломников и послушников в связи с осуществлением ими религиозной службы, а также для осуществления благотворительной и религиозной образовательной деятельности (монастыри, скиты, дома священнослужителей, воскресные и религиозные школы, семинарии, духовные училища)	3.7.2
Земельные участки общего назначения	Земельные участки, являющиеся имуществом общего пользования и предназначенные для общего использования правообладателями земельных участков, расположенных в границах территории ведения гражданами садоводства или огородничества для собственных нужд, и (или) для размещения объектов капитального строительства, относящихся к имуществу общего пользования	13.0

Предельные параметры использования земельных участков и объектов капитального строительства приведены в Таблице 2.

Таблица 2

Параметр	Индивидуальные малоэтажные жилые дома с придомовыми участками, предназначенными, в том числе, для ведения личного подсобного хозяйства	Малоэтажные жилые блокированные дома	Малоэтажные жилые многоквартирные дома
Минимальная площадь участка на новых территориях, включая площадь застройки	400 кв. м на одну семью	183 кв. м на одну семью	1000 кв. м на дом

Минимальная площадь участка на реконструируемых территориях жилой застройки: - включая площадь застройки - без площади застройки	330 кв. м на одну семью	133 кв. м на одну семью 50 кв. м на одну семью	1000 кв. м на дом
Минимальная ширина вдоль фронта улицы (проезда)	20 м	30 м	32 м
Максимальное значение коэффициента использования земельного участка	0,3	0,3	0,5
Максимальный процент застройки	60%	60%	-
Минимальный отступ зданий от красной линии - улицы - переулка, проезда	5 м 3 м		
Минимальный отступ жилых зданий от красной линии: - улицы - 5 м; - переулка, проезда – 3 м. Минимальное расстояние от хозяйственных построек до красных линий - 5 м. Минимальное расстояние от окон жилых помещений до стен дома и хозяйственных построек на соседних земельных участках – 6 м. Минимальное расстояние от границы участка до стены жилого дома – 3 м. Минимальное расстояние от границы участка до постройки для содержания скота и птицы – 4 м. Минимальное расстояние от границы участка до других построек (бани, гаража) – 1 м. Минимальные разрывы между стенами зданий без окон из жилых комнат – 6 м. Ограждение, устанавливаемое на границе с соседним земельным участком, должно быть просматриваемым (сетчатым или решетчатым) с целью минимального затенения территории соседнего участка и иметь высоту не более 1,8 м. Прочие ограждения земельного участка должны иметь высоту не более 1,7 м и могут быть как сетчатыми или решетчатыми, так и сплошными (глухими) по согласованию с Администрацией муниципального образования			

Ограничения использования земельных участков и объектов капитального строительства, находящихся в зоне Ж1 и расположенных в границах зон с особыми условиями использования территории, устанавливаются в соответствии с пунктами 8.3.4 - 8.3.10 настоящих Правил землепользования и застройки.

10.2. Зона застройки малоэтажными блокированными и многоквартирными жилыми домами (Ж2)

Виды разрешенного использования земельных участков и объектов капитального строительства приведены в Таблице 3.

Таблица 3

Ж2 - Зона застройки малоэтажными блокированными и многоквартирными жилыми домами		
Наименование вида	Описание вида разрешенного использования	Код

		вида
Основные виды разрешенного использования		
Малоэтажная многоквартирная жилая застройка	Размещение малоэтажных многоквартирных домов (многоквартирные дома высотой до 4 этажей, включая мансардный); обустройство спортивных и детских площадок, площадок для отдыха; размещение объектов обслуживания жилой застройки во встроенных, пристроенных и встроенно-пристроенных помещениях малоэтажного многоквартирного дома, если общая площадь таких помещений в малоэтажном многоквартирном доме не составляет более 15% общей площади помещений дома	2.1.1
Блокированная жилая застройка	Размещение жилого дома, блокированного с другим жилым домом (другими жилыми домами) в одном ряду общей боковой стеной (общими боковыми стенами) без проемов и имеющего отдельный выход на земельный участок; разведение декоративных и плодовых деревьев, овощных и ягодных культур; размещение гаражей для собственных нужд и иных вспомогательных сооружений; обустройство спортивных и детских площадок, площадок для отдыха	2.3
Земельные участки (территории) общего пользования	Земельные участки общего пользования. Содержание данного вида разрешенного использования включает в себя содержание видов разрешенного использования с кодами 12.0.1 - 12.0.2	12.0
Условно разрешенные виды использования		
Для индивидуального жилищного строительства	Размещение жилого дома (отдельно стоящего здания количеством надземных этажей не более чем три, высотой не более двадцати метров, которое состоит из комнат и помещений вспомогательного использования, предназначенных для удовлетворения гражданами бытовых и иных нужд, связанных с их проживанием в таком здании, не предназначенного для раздела на самостоятельные объекты недвижимости); выращивание сельскохозяйственных культур; размещение гаражей для собственных нужд и хозяйственных построек	2.1
Хранение автотранспорта	Размещение отдельно стоящих и пристроенных гаражей, в том числе подземных, предназначенных для хранения автотранспорта, в том числе с разделением на машино-места, за исключением гаражей, размещение которых предусмотрено содержанием вида разрешенного использования с кодами 4.9, 2.7.2	2.7.1
Размещение гаражей для	Размещение для собственных нужд отдельно	2.7.2

собственных нужд	стоящих гаражей и (или) гаражей, блокированных общими стенами с другими гаражами в одном ряду, имеющих общие с ними крышу, фундамент и коммуникации	
Бытовое обслуживание	Размещение объектов капитального строительства, предназначенных для оказания населению или организациям бытовых услуг (мастерские мелкого ремонта, ателье, бани, парикмахерские, прачечные, химчистки, похоронные бюро)	3.3
Амбулаторно-поликлиническое обслуживание	Размещение объектов капитального строительства, предназначенных для оказания гражданам амбулаторно-поликлинической медицинской помощи (поликлиники, фельдшерские пункты, пункты здравоохранения, центры матери и ребенка, диагностические центры, молочные кухни, станции донорства крови, клинические лаборатории)	3.4.1
Дошкольное, начальное и среднее общее образование	Размещение объектов капитального строительства, предназначенных для просвещения, дошкольного, начального и среднего общего образования (детские ясли, детские сады, школы, лицеи, гимназии, художественные, музыкальные школы, образовательные кружки и иные организации, осуществляющие деятельность по воспитанию, образованию и просвещению), в том числе зданий, спортивных сооружений, предназначенных для занятия обучающихся физической культурой и спортом	3.5.1
Культурное развитие	Размещение зданий и сооружений, предназначенных для размещения объектов культуры. Содержание данного вида разрешенного использования включает в себя содержание видов разрешенного использования с кодами 3.6.1 – 3.6.3	3.6
Осуществление религиозных обрядов	Размещение зданий и сооружений, предназначенных для совершения религиозных обрядов и церемоний (в том числе церкви, соборы, храмы, часовни, мечети, молельные дома, синагоги)	3.7.1
Рынки	Размещение объектов капитального строительства, сооружений, предназначенных для организации постоянной или временной торговли (ярмарка, рынок, базар), с учетом того, что каждое из торговых мест не располагает торговой площадью более 200 кв. м; размещение гаражей и (или) стоянок для автомобилей сотрудников и посетителей рынка	4.3
Объекты торговли (торговые центры,	Размещение объектов капитального строительства, общей площадью свыше 5000 кв.	4.2

торгово-развлекательные центры (комплексы)	м с целью размещения одной или нескольких организаций, осуществляющих продажу товаров, и (или) оказание услуг в соответствии с содержанием видов разрешенного использования с кодами 4.5, 4.6, 4.8-4.8.2; размещение гаражей и (или) стоянок для автомобилей сотрудников и посетителей торгового центра	
Магазины	Размещение объектов капитального строительства, предназначенных для продажи товаров, торговая площадь которых составляет до 5000 кв. м	4.4
Банковская и страховая деятельность	Размещение объектов капитального строительства, предназначенных для размещения организаций, оказывающих банковские и страховые услуги	4.5
Общественное питание	Размещение объектов капитального строительства в целях устройства мест общественного питания (рестораны, кафе, столовые, закусочные, бары)	4.6
Гостиничное обслуживание	Размещение гостиниц	4.7
Служебные гаражи	Размещение постоянных или временных гаражей, стоянок для хранения служебного автотранспорта, используемого в целях осуществления видов деятельности, предусмотренных видами разрешенного использования с кодами 3.0, 4.0, а также для стоянки и хранения транспортных средств общего пользования, в том числе в депо	4.9
Стоянка транспортных средств	Размещение стоянок (парковок) легковых автомобилей и других мототранспортных средств, в том числе мотоциклов, мотороллеров, мотоколясок, мопедов, скутеров, за исключением встроенных, пристроенных и встроенно-пристроенных стоянок	4.9.2
Отдых (рекреация)	Обустройство мест для занятия спортом, физической культурой, пешими или верховыми прогулками, отдыха и туризма, наблюдения за природой, пикников, охоты, рыбалки и иной деятельности; создание и уход за городскими лесами, скверами, прудами, озерами, водохранилищами, пляжами, а также обустройство мест отдыха в них. Содержание данного вида разрешенного использования включает в себя содержание видов разрешенного использования с кодами 5.1 - 5.5	5.0
Обеспечение внутреннего правопорядка	Размещение объектов капитального строительства, необходимых для подготовки и поддержания в готовности органов внутренних дел, Росгвардии и спасательных служб, в которых существует военизированная служба;	8.3

	размещение объектов гражданской обороны, за исключением объектов гражданской обороны, являющихся частями производственных зданий	
Земельные участки, входящие в состав общего имущества собственников индивидуальных жилых домов в малоэтажном жилом комплексе	Земельные участки, относящиеся к общему имуществу собственников индивидуальных жилых домов в малоэтажном жилом комплексе и предназначенные для удовлетворения потребностей собственников индивидуальных жилых домов в малоэтажном жилом комплексе и (или) для размещения объектов капитального строительства, иного имущества, относящегося к общему имуществу собственников индивидуальных жилых домов в малоэтажном жилом комплексе	14.0
Вспомогательные виды разрешенного использования		
Коммунальное обслуживание	Размещение зданий и сооружений в целях обеспечения физических и юридических лиц коммунальными услугами. Содержание данного вида разрешенного использования включает в себя содержание видов разрешенного использования с кодами 3.1.1 - 3.1.2	3.1
Религиозное управление и образование	Размещение зданий, предназначенных для постоянного местонахождения духовных лиц, паломников и послушников в связи с осуществлением ими религиозной службы, а также для осуществления благотворительной и религиозной образовательной деятельности (монастыри, скиты, дома священнослужителей, воскресные и религиозные школы, семинарии, духовные училища)	3.7.2

Предельные параметры использования земельных участков и объектов капитального строительства приведены в Таблице 4.

Таблица 4

Параметр	Индивидуальные малоэтажные жилые дома с придомовыми участками, предназначенными, в том числе, для ведения личного подсобного хозяйства	Малоэтажные жилые блокированные дома	Малоэтажные жилые многоквартирные дома
Минимальная площадь участка на новых территориях: - включая площадь застройки - без площади застройки	400 кв. м на одну семью	166 кв. м на одну семью 50 кв. м на одну семью	1000 кв. м на дом
Минимальная ширина вдоль фронта улицы (проезда)	20 м	30 м	32 м

Максимальное значение коэффициента использования земельного участка	0,3	0,5
Максимальный процент застройки	60%	-
Минимальный отступ жилых зданий от красной линии: - улицы – 5 м - переулка, проезда – 3 м. Минимальное расстояние от хозяйственных построек до красных линий – 5 м Минимальное расстояние от окон жилых помещений до стен дома и хозяйственных построек на соседних земельных участках – 6 м. Минимальное расстояние от границы участка до стены жилого дома – 3 м. Минимальное расстояние от границы участка до постройки для содержания скота и птицы – 4 м. Минимальное расстояние от границы участка до других построек (бани, гаража) – 1 м. Минимальные разрывы между стенами зданий без окон из жилых комнат – 6 м.		

Ограничения использования земельных участков и объектов капитального строительства, находящихся в зоне Ж2 и расположенных в границах зон с особыми условиями использования территории, устанавливаются в соответствии с пунктами 8.3.4 - 8.3.10 настоящих Правил землепользования и застройки.

10.3. Зона застройки среднеэтажными многоквартирными жилыми домами (ЖЗ)

Виды разрешенного использования земельных участков и объектов капитального строительства приведены в Таблице 5.

Таблица 5

ЖЗ - Зона застройки среднеэтажными многоквартирными жилыми домами		
Наименование вида	Описание вида разрешенного использования	Код вида
Основные виды разрешенного использования		
Среднеэтажная жилая застройка	Размещение многоквартирных домов этажностью не выше восьми этажей; благоустройство и озеленение; размещение подземных гаражей и автостоянок; обустройство спортивных и детских площадок, площадок для отдыха; размещение объектов обслуживания жилой застройки во встроенных, пристроенных и встроенно-пристроенных помещениях многоквартирного дома, если общая площадь таких помещений в многоквартирном доме не составляет более 20% общей площади помещений дома	2.5
Земельные участки (территории) общего пользования	Земельные участки общего пользования. Содержание данного вида разрешенного использования включает в себя содержание видов разрешенного использования с кодами 12.0.1 - 12.0.2	12.0
Условно разрешенные виды использования		
Для индивидуального жилищного строительства	Размещение жилого дома (отдельно стоящего здания количеством надземных этажей не более чем три, высотой не более двадцати метров, которое состоит из комнат и помещений вспомогательного использования, предназначенных для удовлетворения гражданами бытовых и иных нужд, связанных с их проживанием в таком здании, не предназначенного для раздела на самостоятельные объекты недвижимости); выращивание сельскохозяйственных культур; размещение гаражей для собственных нужд и хозяйственных построек	2.1
Малоэтажная многоквартирная жилая застройка	Размещение малоэтажных многоквартирных домов (многоквартирные дома высотой до 4 этажей, включая мансардный); обустройство спортивных и детских площадок, площадок для отдыха; размещение объектов обслуживания жилой застройки во встроенных, пристроенных и встроенно-пристроенных помещениях малоэтажного многоквартирного дома, если общая площадь таких помещений в малоэтажном многоквартирном доме не составляет более 15% общей площади помещений дома	2.1.1

Блокированная жилая застройка	Размещение жилого дома, блокированного с другим жилым домом (другими жилыми домами) в одном ряду общей боковой стеной (общими боковыми стенами) без проемов и имеющего отдельный выход на земельный участок; разведение декоративных и плодовых деревьев, овощных и ягодных культур; размещение гаражей для собственных нужд и иных вспомогательных сооружений; обустройство спортивных и детских площадок, площадок для отдыха	2.3
Многоэтажная жилая застройка (высотная застройка)	Размещение многоквартирных домов этажностью девять этажей и выше; благоустройство и озеленение придомовых территорий; обустройство спортивных и детских площадок, хозяйственных площадок и площадок для отдыха; размещение подземных гаражей и автостоянок, размещение объектов обслуживания жилой застройки во встроенных, пристроенных и встроенно-пристроенных помещениях многоквартирного дома в отдельных помещениях дома, если площадь таких помещений в многоквартирном доме не составляет более 15% от общей площади дома	2.6
Хранение автотранспорта	Размещение отдельно стоящих и пристроенных гаражей, в том числе подземных, предназначенных для хранения автотранспорта, в том числе с разделением на машино-места, за исключением гаражей, размещение которых предусмотрено содержанием вида разрешенного использования с кодами 4.9, 2.7.2	2.7.1
2.7.2 Размещение гаражей для собственных нужд	Размещение для собственных нужд отдельно стоящих гаражей и (или) гаражей, блокированных общими стенами с другими гаражами в одном ряду, имеющих общие с ними крышу, фундамент и коммуникации	2.7.2
Дома социального обслуживания	Размещение зданий, предназначенных для размещения домов престарелых, домов ребенка, детских домов, пунктов ночлега для бездомных граждан; размещение объектов капитального строительства для временного размещения вынужденных переселенцев, лиц, признанных беженцами	3.2.1
Оказание социальной помощи населению	Размещение зданий, предназначенных для служб психологической и бесплатной юридической помощи, социальных, пенсионных и иных служб (службы занятости населения, пункты питания малоимущих граждан), в которых осуществляется прием граждан по вопросам оказания социальной помощи и назначения социальных или пенсионных выплат, а также для размещения общественных	3.2.2

	некоммерческих организаций: некоммерческих фондов, благотворительных организаций, клубов по интересам	
Оказание услуг связи	Размещение зданий, предназначенных для размещения пунктов оказания услуг почтовой, телеграфной, междугородней и международной телефонной связи	3.2.3
Бытовое обслуживание	Размещение объектов капитального строительства, предназначенных для оказания населению или организациям бытовых услуг (мастерские мелкого ремонта, ателье, бани, парикмахерские, прачечные, химчистки, похоронные бюро)	3.3
Амбулаторно-поликлиническое обслуживание	Размещение объектов капитального строительства, предназначенных для оказания гражданам амбулаторно-поликлинической медицинской помощи (поликлиники, фельдшерские пункты, пункты здравоохранения, центры матери и ребенка, диагностические центры, молочные кухни, станции донорства крови, клинические лаборатории)	3.4.1
Дошкольное, начальное и среднее общее образование	Размещение объектов капитального строительства, предназначенных для просвещения, дошкольного, начального и среднего общего образования (детские ясли, детские сады, школы, лицеи, гимназии, художественные, музыкальные школы, образовательные кружки и иные организации, осуществляющие деятельность по воспитанию, образованию и просвещению), в том числе зданий, спортивных сооружений, предназначенных для занятия обучающихся физической культурой и спортом	3.5.1
3.6 Культурное развитие	Размещение зданий и сооружений, предназначенных для размещения объектов культуры. Содержание данного вида разрешенного использования включает в себя содержание видов разрешенного использования с кодами 3.6.1 – 3.6.3	3.6
Осуществление религиозных обрядов	Размещение зданий и сооружений, предназначенных для совершения религиозных обрядов и церемоний (в том числе церкви, соборы, храмы, часовни, мечети, молельные дома, синагоги)	3.7.1
Рынки	Размещение объектов капитального строительства, сооружений, предназначенных для организации постоянной или временной торговли (ярмарка, рынок, базар), с учетом того, что каждое из торговых мест не располагает торговой площадью более 200 кв. м; размещение гаражей и (или) стоянок для	4.3

	автомобилей сотрудников и посетителей рынка	
Магазины	Размещение объектов капитального строительства, предназначенных для продажи товаров, торговая площадь которых составляет до 5000 кв. м	4.4
Банковская и страховая деятельность	Размещение объектов капитального строительства, предназначенных для размещения организаций, оказывающих банковские и страховые услуги	4.5
Общественное питание	Размещение объектов капитального строительства в целях устройства мест общественного питания (рестораны, кафе, столовые, закусочные, бары)	4.6
Гостиничное обслуживание	Размещение гостиниц	4.7
Служебные гаражи	Размещение постоянных или временных гаражей, стоянок для хранения служебного автотранспорта, используемого в целях осуществления видов деятельности, предусмотренных видами разрешенного использования с кодами 3.0, 4.0, а также для стоянки и хранения транспортных средств общего пользования, в том числе в депо	4.9
Стоянка транспортных средств	Размещение стоянок (парковок) легковых автомобилей и других мототранспортных средств, в том числе мотоциклов, мотороллеров, мотоколясок, мопедов, скутеров, за исключением встроенных, пристроенных и встроенно-пристроенных стоянок	4.9.2
Отдых (рекреация)	Обустройство мест для занятия спортом, физической культурой, пешими или верховыми прогулками, отдыха и туризма, наблюдения за природой, пикников, охоты, рыбалки и иной деятельности; создание и уход за городскими лесами, скверами, прудами, озерами, водохранилищами, пляжами, а также обустройство мест отдыха в них. Содержание данного вида разрешенного использования включает в себя содержание видов разрешенного использования с кодами 5.1 - 5.5	5.0
Обеспечение внутреннего правопорядка	Размещение объектов капитального строительства, необходимых для подготовки и поддержания в готовности органов внутренних дел, Росгвардии и спасательных служб, в которых существует военизированная служба; размещение объектов гражданской обороны, за исключением объектов гражданской обороны, являющихся частями производственных зданий	8.3
Земельные участки, входящие в состав общего имущества собственников	Земельные участки, относящиеся к общему имуществу собственников индивидуальных жилых домов в малоэтажном жилом комплексе и предназначенные для удовлетворения	14.0

индивидуальных жилых домов в малоэтажном жилом комплексе	потребностей собственников индивидуальных жилых домов в малоэтажном жилом комплексе и (или) для размещения объектов капитального строительства, иного имущества, относящегося к общему имуществу собственников индивидуальных жилых домов в малоэтажном жилом комплексе	
Вспомогательные виды разрешенного использования		
Коммунальное обслуживание	Размещение зданий и сооружений в целях обеспечения физических и юридических лиц коммунальными услугами. Содержание данного вида разрешенного использования включает в себя содержание видов разрешенного использования с кодами 3.1.1 - 3.1.2	3.1
Религиозное управление и образование	Размещение зданий, предназначенных для постоянного местонахождения духовных лиц, паломников и послушников в связи с осуществлением ими религиозной службы, а также для осуществления благотворительной и религиозной образовательной деятельности (монастыри, скиты, дома священнослужителей, воскресные и религиозные школы, семинарии, духовные училища)	3.7.2

Предельные параметры использования земельных участков и объектов капитального строительства приведены в Таблице 6.

Таблица 6

Параметр	Индивидуальные малоэтажные жилые дома с придомовыми участками, предназначенным и, в том числе, для ведения личного подсобного хозяйства.	Малоэтажные жилые блокированные дома.	Малоэтажные жилые многоквартирные дома.	Среднеэтажные и многоэтажные жилые дома
Минимальная площадь участка на новых территориях: - включая площадь застройки - без площади застройки	300 кв. м на одну семью	140 кв. м на одну семью 40 кв. м на одну семью	1000 кв. м на дом	
Минимальная ширина участка вдоль фронта улицы (проезда)	размер здания + 6 м			размер здания + 8 м

Минимальная глубина участка вдоль фронта улицы (проезда)	размер здания + 7,5 м		размер здания + 10 м
Максимальное значение коэффициента использования земельного участка	0,3	0,5	-
Максимальный процент застройки	60%	-	-
<p>Минимальный отступ зданий от красной линии – 3 м.</p> <p>Минимальное расстояние от края основной проезжей части магистральных улиц и дорог до красной линии – 50 м (*при условии применения шумозащитных устройств и удовлетворении требований СНиП II-12-77 «Защита от шума» – 25 м)</p> <p>Минимальные разрывы между стенами зданий без окон из жилых комнат – 6 м.</p> <p>Максимальная высота здания – 27 м.</p>			

Ограничения использования земельных участков и объектов капитального строительства, находящихся в зоне ЖЗ и расположенных в границах зон с особыми условиями использования территории, устанавливаются в соответствии с пунктами 8.3.4 - 8.3.10 настоящих Правил землепользования и застройки.

10.4. Зона застройки многоэтажными многоквартирными жилыми домами (Ж4)

Виды разрешенного использования земельных участков и объектов капитального строительства приведены в Таблице 7.

Таблица 7

Ж4 - Зона застройки многоэтажными многоквартирными жилыми домами		
Наименование вида	Описание вида разрешенного использования	Код вида
Основные виды разрешенного использования		
Многоэтажная жилая застройка (высотная застройка)	Размещение многоквартирных домов этажностью девять этажей и выше; благоустройство и озеленение придомовых территорий; обустройство спортивных и детских площадок, хозяйственных площадок и площадок для отдыха; размещение подземных гаражей и автостоянок; размещение объектов обслуживания жилой застройки во встроенных, пристроенных и встроенно-пристроенных помещениях многоквартирного дома в отдельных помещениях дома, если площадь таких помещений в многоквартирном доме не составляет более 15% от общей площади дома	2.6
Хранение автотранспорта	Размещение отдельно стоящих и пристроенных гаражей, в том числе подземных, предназначенных для хранения автотранспорта, в том числе с разделением на машино-места, за исключением гаражей, размещение которых предусмотрено содержанием видов	2.7.1

	разрешенного использования с кодами 2.7.2, 4.9	
Коммунальное обслуживание	Размещение зданий и сооружений в целях обеспечения физических и юридических лиц коммунальными услугами. Содержание данного вида разрешенного использования включает в себя содержание видов разрешенного использования с кодами 3.1.1 - 3.1.2	3.1
Социальное обслуживание	Размещение зданий, предназначенных для оказания гражданам социальной помощи. Содержание данного вида разрешенного использования включает в себя содержание видов разрешенного использования с кодами 3.2.1 - 3.2.4	3.2
Бытовое обслуживание	Размещение объектов капитального строительства, предназначенных для оказания населению или организациям бытовых услуг (мастерские мелкого ремонта, ателье, бани, парикмахерские, прачечные, химчистки, похоронные бюро)	3.3
Здравоохранение	Размещение объектов капитального строительства, предназначенных для оказания гражданам медицинской помощи. Содержание данного вида разрешенного использования включает в себя содержание видов разрешенного использования с кодами 3.4.1 - 3.4.2	3.4
Амбулаторно-поликлиническое обслуживание	Размещение объектов капитального строительства, предназначенных для оказания гражданам амбулаторно-поликлинической медицинской помощи (поликлиники, фельдшерские пункты, пункты здравоохранения, центры матери и ребенка, диагностические центры, молочные кухни, станции донорства крови, клинические лаборатории)	3.4.1
Дошкольное, начальное и среднее общее образование	Размещение объектов капитального строительства, предназначенных для просвещения, дошкольного, начального и среднего общего образования (детские ясли, детские сады, школы, лицеи, гимназии, художественные, музыкальные школы, образовательные кружки и иные организации, осуществляющие деятельность по воспитанию, образованию и просвещению), в том числе зданий, спортивных сооружений, предназначенных для занятия обучающихся физической культурой и спортом	3.5.1
Образование и просвещение	Размещение объектов капитального строительства, предназначенных для воспитания, образования и просвещения. Содержание данного вида разрешенного использования включает в себя содержание	3.5

	видов разрешенного использования с кодами 3.5.1 - 3.5.2	
Культурное развитие	Размещение зданий и сооружений, предназначенных для размещения объектов культуры. Содержание данного вида разрешенного использования включает в себя содержание видов разрешенного использования с кодами 3.6.1 - 3.6.3	3.6
Религиозное использование	Размещение зданий и сооружений религиозного использования. Содержание данного вида разрешенного использования включает в себя содержание видов разрешенного использования с кодами 3.7.1 - 3.7.2	3.7
Амбулаторное ветеринарное обслуживание	Размещение объектов капитального строительства, предназначенных для оказания ветеринарных услуг без содержания животных	3.10.1
Земельные участки (территории) общего пользования	Земельные участки общего пользования. Содержание данного вида разрешенного использования включает в себя содержание видов разрешенного использования с кодами 12.0.1 - 12.0.2	12.0
Условно разрешенные виды разрешенного использования		
Среднеэтажная жилая застройка	Размещение многоквартирных домов этажностью не выше восьми этажей; благоустройство и озеленение; размещение подземных гаражей и автостоянок; обустройство спортивных и детских площадок, площадок для отдыха; размещение объектов обслуживания жилой застройки во встроенных, пристроенных и встроенно-пристроенных помещениях многоквартирного дома, если общая площадь таких помещений в многоквартирном доме не составляет более 20% общей площади помещений дома	2.5
Общественное управление	Размещение зданий, предназначенных для размещения органов и организаций общественного управления. Содержание данного вида разрешенного использования включает в себя содержание видов разрешенного использования с кодами 3.8.1 - 3.8.2	3.8
Обеспечение научной деятельности	Размещение зданий и сооружений для обеспечения научной деятельности. Содержание данного вида разрешенного использования включает в себя содержание видов разрешенного использования с кодами 3.9.1 - 3.9.3	3.9
Обеспечение деятельности в области гидрометеорологии и смежных с ней областях	Размещение объектов капитального строительства, предназначенных для наблюдений за физическими и химическими процессами, происходящими в окружающей среде, определения ее гидрометеорологических,	3.9.1

	агрометеорологических и гелиогеофизических характеристик, уровня загрязнения атмосферного воздуха, почв, водных объектов, в том числе по гидробиологическим показателям, и околоземного - космического пространства, зданий и сооружений, используемых в области гидрометеорологии и смежных с ней областях (доплеровские метеорологические радиолокаторы, гидрологические посты и другие)	
Магазины	Размещение объектов капитального строительства, предназначенных для продажи товаров, торговая площадь которых составляет до 5000 кв. м	4.4
Банковская и страховая деятельность	Размещение объектов капитального строительства, предназначенных для размещения организаций, оказывающих банковские и страховые услуги	4.5
Общественное питание	Размещение объектов капитального строительства в целях устройства мест общественного питания (рестораны, кафе, столовые, закусочные, бары)	4.6
Гостиничное обслуживание	Размещение гостиниц	4.7
Обслуживание автотранспорта	Размещение постоянных или временных гаражей, стоянок для хранения служебного автотранспорта, используемого в целях осуществления видов деятельности, предусмотренных видами разрешенного использования с кодами 3.0, 4.0, а также для стоянки и хранения транспортных средств общего пользования, в том числе в депо	4.9
Выставочно-ярмарочная деятельность	Размещение объектов капитального строительства, сооружений, предназначенных для осуществления выставочно-ярмарочной и конгрессной деятельности, включая деятельность, необходимую для обслуживания указанных мероприятий (застройка экспозиционной площади, организация питания участников мероприятий)	4.10
Вспомогательные виды разрешенного использования		
Спорт	Размещение зданий и сооружений для занятия спортом. Содержание данного вида разрешенного использования включает в себя содержание видов разрешенного использования с кодами 5.1.1 - 5.1.7	5.1
Обслуживание жилой застройки	Размещение объектов капитального строительства, размещение которых предусмотрено видами разрешенного использования с кодами 3.1, 3.2, 3.3, 3.4, 3.4.1,	2.7

	3.5.1, 3.6, 3.7, 3.10.1, 4.1, 4.3, 4.4, 4.6, 5.1.2, 5.1.3, если их размещение необходимо для обслуживания жилой застройки, а также связано с проживанием граждан, не причиняет вреда окружающей среде и санитарному благополучию, не нарушает права жителей, не требует установления санитарной зоны	
Стоянка транспортных средств	Размещение стоянок (парковок) легковых автомобилей и других мототранспортных средств, в том числе мотоциклов, мотороллеров, мотоколясок, мопедов, скутеров, за исключением встроенных, пристроенных и встроенно-пристроенных стоянок	4.9.2
Связь	Размещение объектов связи, радиовещания, телевидения, включая воздушные радиорелейные, надземные и подземные кабельные линии связи, линии радиофикации, антенные поля, усилительные пункты на кабельных линиях связи, инфраструктуру спутниковой связи и телерадиовещания, за исключением объектов связи, размещение которых предусмотрено содержанием видов разрешенного использования с кодами 3.1.1, 3.2.3	6.8
Обеспечение внутреннего правопорядка	Размещение объектов капитального строительства, необходимых для подготовки и поддержания в готовности органов внутренних дел, Росгвардии и спасательных служб, в которых существует военизированная служба; размещение объектов гражданской обороны, за исключением объектов гражданской обороны, являющихся частями производственных зданий	8.3

Предельные параметры использования земельных участков и объектов капитального строительства приведены в Таблице 8.

Таблица 8

Параметр	Значение
Максимальная этажность	17
Минимальная высота зданий, строений, сооружений	не устанавливается
Максимальная высота зданий, строений, сооружений	не устанавливается
Минимальная площадь образуемых земельных участков, включая площадь застройки	1000 кв. м на дом
Величина минимального отступа от красной линии в целях определения мест допустимого размещения зданий, строений, сооружений для МКД, м	3*
Максимальный процент застройки, %	Не устанавливается
*Без отступа от красной линии допускается размещать жилые здания со встроенными в первые этажи или пристроенными помещениями общественного назначения	

Ограничения использования земельных участков и объектов капитального строительства, находящихся в зоне Ж4 и расположенных в границах зон с особыми условиями использования территории, устанавливаются в соответствии с пунктами 8.3.4 - 8.3.10 настоящих Правил землепользования и застройки.

Раздел 11. Градостроительные регламенты. Общественно-деловые зоны

11.1. Зона делового, общественного и коммерческого назначения (О1)

Виды разрешенного использования земельных участков и объектов капитального строительства приведены в Таблице 9.

Таблица 9

<i>О1 - Зона делового, общественного и коммерческого назначения</i>		
Наименование вида	Описание вида разрешенного использования	Код вида
Основные виды разрешенного использования		
Коммунальное обслуживание	Размещение зданий и сооружений в целях обеспечения физических и юридических лиц коммунальными услугами. Содержание данного вида разрешенного использования включает в себя содержание видов разрешенного использования с кодами 3.1.1 - 3.1.2	3.1
Бытовое обслуживание	Размещение объектов капитального строительства, предназначенных для оказания населению или организациям бытовых услуг (мастерские мелкого ремонта, ателье, бани, парикмахерские, прачечные, химчистки, похоронные бюро)	3.3
Объекты торговли (торговые центры, торгово-развлекательные центры (комплексы))	Размещение объектов капитального строительства, общей площадью свыше 5000 кв. м с целью размещения одной или нескольких организаций, осуществляющих продажу товаров, и (или) оказание услуг в соответствии с содержанием видов разрешенного использования с кодами 4.5, 4.6, 4.8-4.8.2; размещение гаражей и (или) стоянок для автомобилей сотрудников и посетителей торгового центра	4.2
Рынки	Размещение объектов капитального строительства, сооружений, предназначенных для организации постоянной или временной торговли (ярмарка, рынок, базар), с учетом того, что каждое из торговых мест не располагает торговой площадью более 200 кв. м; размещение гаражей и (или) стоянок для автомобилей сотрудников и посетителей рынка	4.3
Магазины	Размещение объектов капитального строительства, предназначенных для продажи товаров, торговая площадь которых составляет до 5000 кв. м	4.4
Общественное питание	Размещение объектов капитального строительства в целях устройства мест общественного питания (рестораны, кафе, столовые, закусочные, бары)	4.6
Гостиничное обслуживание	Размещение гостиниц	4.7

Обеспечение занятий спортом в помещениях	Размещение спортивных клубов, спортивных залов, бассейнов, физкультурно-оздоровительных комплексов в зданиях и сооружениях	5.1.2
Земельные участки (территории) общего пользования	Земельные участки общего пользования. Содержание данного вида разрешенного использования включает в себя содержание видов разрешенного использования с кодами 12.0.1 - 12.0.2	12.0
Условно разрешенные виды использования		
Дома социального обслуживания	Размещение зданий, предназначенных для размещения домов престарелых, домов ребенка, детских домов, пунктов ночлега для бездомных граждан; размещение объектов капитального строительства для временного размещения вынужденных переселенцев, лиц, признанных беженцами	3.2.1
Оказание социальной помощи населению	Размещение зданий, предназначенных для служб психологической и бесплатной юридической помощи, социальных, пенсионных и иных служб (службы занятости населения, пункты питания малоимущих граждан), в которых осуществляется прием граждан по вопросам оказания социальной помощи и назначения социальных или пенсионных выплат, а также для размещения общественных некоммерческих организаций: некоммерческих фондов, благотворительных организаций, клубов по интересам	3.2.2
Оказание услуг связи	Размещение зданий, предназначенных для размещения пунктов оказания услуг почтовой, телеграфной, междугородней и международной телефонной связи	3.2.3
Амбулаторно-поликлиническое обслуживание	Размещение объектов капитального строительства, предназначенных для оказания гражданам амбулаторно-поликлинической медицинской помощи (поликлиники, фельдшерские пункты, пункты здравоохранения, центры матери и ребенка, диагностические центры, молочные кухни, станции донорства крови, клинические лаборатории)	3.4.1
Дошкольное, начальное и среднее общее образование	Размещение объектов капитального строительства, предназначенных для просвещения, дошкольного, начального и среднего общего образования (детские ясли, детские сады, школы, лицеи, гимназии, художественные, музыкальные школы, образовательные кружки и иные организации, осуществляющие деятельность по воспитанию, образованию и просвещению), в том числе зданий, спортивных сооружений,	3.5.1

	предназначенных для занятия обучающихся физической культурой и спортом	
Объекты культурно-досуговой деятельности	Размещение зданий, предназначенных для размещения музеев, выставочных залов, художественных галерей, домов культуры, библиотек, кинотеатров и кинозалов, театров, филармоний, концертных залов, планетариев	3.6.1
Парки культуры и отдыха	Размещение парков культуры и отдыха	3.6.2
Осуществление религиозных обрядов	Размещение зданий и сооружений, предназначенных для совершения религиозных обрядов и церемоний (в том числе церкви, соборы, храмы, часовни, мечети, молельные дома, синагоги)	3.7.1
Общественное управление	Размещение зданий, предназначенных для размещения органов и организаций общественного управления. Содержание данного вида разрешенного использования включает в себя содержание видов разрешенного использования с кодами 3.8.1 - 3.8.2	3.8
Деловое управление	Размещение объектов капитального строительства с целью: размещения объектов управленческой деятельности, не связанной с государственным или муниципальным управлением и оказанием услуг, а также с целью обеспечения совершения сделок, не требующих передачи товара в момент их совершения между организациями, в том числе биржевая деятельность (за исключением банковской и страховой деятельности)	4.1
Банковская и страховая деятельность	Размещение объектов капитального строительства, предназначенных для размещения организаций, оказывающих банковские и страховые услуги	4.5
Спорт	Размещение зданий и сооружений для занятия спортом. Содержание данного вида разрешенного использования включает в себя содержание видов разрешенного использования с кодами 5.1.1 - 5.1.7	5.1
Туристическое обслуживание	Размещение пансионатов, гостиниц, кемпингов, домов отдыха, не оказывающих услуги по лечению; размещение детских лагерей	5.2.1
Склад	Размещение сооружений, имеющих назначение по временному хранению, распределению и перевалке грузов (за исключением хранения стратегических запасов), не являющихся частями производственных комплексов, на которых был создан груз: промышленные базы, склады, погрузочные терминалы и доки, нефтехранилища и нефтеналивные станции, газовые хранилища и обслуживающие их газоконденсатные и газоперекачивающие	6.9

	станции, элеваторы и продовольственные склады, за исключением железнодорожных перевалочных складов	
Обеспечение внутреннего правопорядка	Размещение объектов капитального строительства, необходимых для подготовки и поддержания в готовности органов внутренних дел, Росгвардии и спасательных служб, в которых существует военизированная служба; размещение объектов гражданской обороны, за исключением объектов гражданской обороны, являющихся частями производственных зданий	8.3

Предельные параметры использования земельных участков и объектов капитального строительства:

Минимальное расстояние между длинными сторонами зданий – 25 м.

Минимальные разрывы между стенами зданий без окон из жилых комнат – 6 м.

Минимальное расстояние от границ участков производственных объектов до жилых и общественных зданий – 50 м.

Минимальное расстояние от границ участков производственных объектов до границ участков дошкольных и общеобразовательных учреждений – 50 м.

Максимальный процент застройки земельного участка – 60 %.

Предельные (минимальные и (или) максимальные) размеры земельных участков и иные предельные параметры разрешенного строительства, реконструкции объектов капитального строительства, не указанные в данном градостроительном регламенте, не подлежат установлению. Для определения параметров разрешенного строительства, реконструкции объектов капитального строительства необходимо учитывать требования технических регламентов, положения национальных стандартов и сводов правил, нормативы градостроительного проектирования, требования действующего градостроительного и земельного законодательства.

Ограничения использования земельных участков и объектов капитального строительства, находящихся в зоне О1 и расположенных в границах зон с особыми условиями использования территории, устанавливаются в соответствии с пунктами 8.3.4 - 8.3.10 настоящих Правил землепользования и застройки.

11.2. Зона размещения объектов социального и коммунально-бытового назначения (О2)

Виды разрешенного использования земельных участков и объектов капитального строительства приведены в Таблице 10.

Таблица 10

О2 - Зона размещения объектов социального и коммунально-бытового назначения.		
Наименование вида	Описание вида разрешенного использования	Код вида
Основные виды разрешенного использования		
Здравоохранение	Размещение объектов капитального строительства, предназначенных для оказания гражданам медицинской помощи. Содержание данного вида разрешенного использования включает в себя содержание видов разрешенного использования с кодами 3.4.1 - 3.4.2	3.4
Образование и	Размещение объектов капитального	3.5

просвещение	строительства, предназначенных для воспитания, образования и просвещения. Содержание данного вида разрешенного использования включает в себя содержание видов разрешенного использования с кодами 3.5.1 - 3.5.2	
Земельные участки (территории) общего пользования	Земельные участки общего пользования. Содержание данного вида разрешенного использования включает в себя содержание видов разрешенного использования с кодами 12.0.1 - 12.0.2	12.0
Условно разрешенные виды использования		
Коммунальное обслуживание	Размещение зданий и сооружений в целях обеспечения физических и юридических лиц коммунальными услугами. Содержание данного вида разрешенного использования включает в себя содержание видов разрешенного использования с кодами 3.1.1 - 3.1.2	3.1
Служебные гаражи	Размещение постоянных или временны гаражей, стоянок для хранения служебного автотранспорта, используемого в целях осуществления видов деятельности, предусмотренных видами разрешенного использования с кодами 3.0, 4.0, а также для стоянки и хранения транспортных средств общего пользования, в том числе в депо	4.9

Предельные параметры использования земельных участков и объектов капитального строительства:

Минимальное расстояние между длинными сторонами зданий - 25 м.

Минимальные разрывы между стенами зданий без окон из жилых комнат – 6 м.

Минимальное расстояние от границ участков производственных объектов до жилых и общественных зданий – 50 м.

Минимальное расстояние от границ участков производственных объектов до границ участков дошкольных и общеобразовательных учреждений – 50 м.

Максимальный процент застройки земельного участка – 60 %.

Предельные (минимальные и (или) максимальные) размеры земельных участков и иные предельные параметры разрешенного строительства, реконструкции объектов капитального строительства, не указанные в данном градостроительном регламенте, не подлежат установлению. Для определения параметров разрешенного строительства, реконструкции объектов капитального строительства необходимо учитывать требования технических регламентов, положения национальных стандартов и сводов правил, нормативы градостроительного проектирования, требования действующего градостроительного и земельного законодательства.

Ограничения использования земельных участков и объектов капитального строительства, находящихся в зоне О2 и расположенных в границах зон с особыми условиями использования территории, устанавливаются в соответствии с пунктами 8.3.4 - 8.3.10 настоящих Правил землепользования и застройки.

Раздел 12. Градостроительные регламенты. Производственные зоны

12.1. Зона производственного использования (П)

Виды разрешенного использования земельных участков и объектов капитального строительства приведены в Таблице 11.

Таблица 11

II – Зона производственного использования		
Наименование вида	Описание вида разрешенного использования	Код вида
Основные виды разрешенного использования		
Служебные гаражи	Размещение постоянных или временных гаражей, стоянок для хранения служебного автотранспорта, используемого в целях осуществления видов деятельности, предусмотренных видами разрешенного использования с кодами 3.0, 4.0, а также для стоянки и хранения транспортных средств общего пользования, в том числе в депо	4.9
Стоянка транспортных средств	Размещение стоянок (парковок) легковых автомобилей и других мототранспортных средств, в том числе мотоциклов, мотороллеров, мотоколясок, мопедов, скутеров, за исключением встроенных, пристроенных и встроенно-пристроенных стоянок	4.9.2
Производственная деятельность	Размещение объектов капитального строительства в целях добычи полезных ископаемых, их переработки, изготовления вещей промышленным способом.	6.0
Тяжелая промышленность	Размещение объектов капитального строительства горно-обогатительной и горно-перерабатывающей, металлургической, машиностроительной промышленности, а также изготовления и ремонта продукции судостроения, авиастроения, вагоностроения, машиностроения, станкостроения, а также другие подобные промышленные предприятия, для эксплуатации которых предусматривается установление охранных или санитарно-защитных зон, за исключением случаев, когда объект промышленности отнесен к иному виду разрешенного использования	6.2
Автомобилестроительная промышленность	Размещение объектов капитального строительства, предназначенных для производства транспортных средств и оборудования, производства автомобилей, производства автомобильных кузовов, производства прицепов, полуприцепов и контейнеров, предназначенных для перевозки одним или несколькими видами транспорта, производства частей и принадлежностей автомобилей и их двигателей	6.2.1
Легкая промышленность	Размещение объектов капитального строительства, предназначенных для производства продукции легкой промышленности (производство текстильных	6.3

	изделий, производство одежды, производство кожи и изделий из кожи и иной продукции легкой промышленности)	
Фармацевтическая промышленность	Размещение объектов капитального строительства, предназначенных для фармацевтического производства, в том числе объектов, в отношении которых предусматривается установление охранных или санитарно-защитных зон	6.3.1
Фарфоро-фаянсовая промышленность	Размещение объектов капитального строительства, предназначенных для производства продукции фарфоро-фаянсовой промышленности	6.3.2
Электронная промышленность	Размещение объектов капитального строительства, предназначенных для производства продукции электронной промышленности	6.3.3
Пищевая промышленность	Размещение объектов пищевой промышленности, по переработке сельскохозяйственной продукции способом, приводящим к их переработке в иную продукцию (консервирование, копчение, хлебопечение), в том числе для производства напитков, алкогольных напитков и табачных изделий	6.4
Нефтехимическая промышленность	Размещение объектов капитального строительства, предназначенных для переработки углеводородного сырья, изготовления удобрений, полимеров, химической продукции бытового назначения и подобной продукции, а также другие подобные промышленные предприятия	6.5
Строительная промышленность	Размещение объектов капитального строительства, предназначенных для производства: строительных материалов (кирпичей, пиломатериалов, цемента, крепежных материалов), бытового и строительного газового и сантехнического оборудования, лифтов и подъемников, столярной продукции, сборных домов или их частей и тому подобной продукции	6.6
Энергетика	Размещение объектов гидроэнергетики, тепловых станций и других электростанций, размещение обслуживающих и вспомогательных для электростанций сооружений (золоотвалов, гидротехнических сооружений); размещение объектов электросетевого хозяйства, за исключением объектов энергетики, размещение которых предусмотрено содержанием вида разрешенного использования с кодом 3.1	6.7

Связь	Размещение объектов связи, радиовещания, телевидения, включая воздушные радиорелейные, надземные и подземные кабельные линии связи, линии радиофикации, антенные поля, усилительные пункты на кабельных линиях связи, инфраструктуру спутниковой связи и телерадиовещания, за исключением объектов связи, размещение которых предусмотрено содержанием видов разрешенного использования с кодами 3.1.1, 3.2.3	6.8
Склад	Размещение сооружений, имеющих назначение по временному хранению, распределению и перевалке грузов (за исключением хранения стратегических запасов), не являющихся частями производственных комплексов, на которых был создан груз: промышленные базы, склады, погрузочные терминалы и доки, нефтехранилища и нефтеналивные станции, газовые хранилища и обслуживающие их газоконденсатные и газоперекачивающие станции, элеваторы и продовольственные склады, за исключением железнодорожных перевалочных складов	6.9
Складские площадки	Временное хранение, распределение и перевалка грузов (за исключением хранения стратегических запасов) на открытом воздухе	6.9.1
Целлюлозно-бумажная промышленность	Размещение объектов капитального строительства, предназначенных для целлюлозно-бумажного производства, производства целлюлозы, древесной массы, бумаги, картона и изделий из них, издательской и полиграфической деятельности, тиражирования записанных носителей информации	6.11
Специальная деятельность	Размещение, хранение, захоронение, утилизация, накопление, обработка, обезвреживание отходов производства и потребления, медицинских отходов, биологических отходов, радиоактивных отходов, веществ, разрушающих озоновый слой, а также размещение объектов размещения отходов, захоронения, хранения, обезвреживания таких отходов (скотомогильников, мусоросжигательных и мусороперерабатывающих заводов, полигонов по захоронению и сортировке бытового мусора и отходов, мест сбора вещей для их вторичной переработки)	12.2
Условно разрешенные виды использования		
Недропользование	Осуществление геологических изысканий; добыча полезных ископаемых открытым	6.1

	(карьеры, отвалы) и закрытым (шахты, скважины) способами; размещение объектов капитального строительства, в том числе подземных, в целях добычи полезных ископаемых; размещение объектов капитального строительства, необходимых для подготовки сырья к транспортировке и (или) промышленной переработке; размещение объектов капитального строительства, предназначенных для проживания в них сотрудников, осуществляющих обслуживание зданий и сооружений, необходимых для целей недропользования, если добыча полезных ископаемых происходит на межселенной территории	
Гостиничное обслуживание	Размещение гостиниц	4.7
Специальное пользование водными объектами	Использование земельных участков, примыкающих к водным объектам способами, необходимыми для специального водопользования (забор водных ресурсов из поверхностных водных объектов, сброс сточных вод и (или) дренажных вод, проведение дноуглубительных, взрывных, буровых и других работ, связанных с изменением дна и берегов водных объектов)	11.2
Гидротехнические сооружения	Размещение гидротехнических сооружений, необходимых для эксплуатации водохранилищ (плотин, водосбросов, водозаборных, водовыпускных и других гидротехнических сооружений, судопропускных сооружений, рыбозащитных и рыбопропускных сооружений, берегозащитных сооружений)	11.3

Предельные параметры использования земельных участков и объектов капитального строительства:

Минимальная площадь земельного участка, кв.м – 600.

Предельная высота зданий, строений, сооружений, м – 30.

Предельная высота антенных опор (мачт и башен), относящихся к объектам связи, м – 50.

Минимальный отступ от границ земельных участков до зданий, строений, сооружений – не подлежит установлению.

Максимальный процент застройки в границах земельного участка при размещении производственных объектов, % – 80 %.

Максимальный процент застройки в границах земельного участка при размещении коммунально-складских объектов, % - 60 %.

Ограничения использования земельных участков и объектов капитального строительства, находящихся в зоне II и расположенных в границах зон с особыми условиями использования территории, устанавливаются в соответствии с пунктами 8.3.4 - 8.3.10 настоящих Правил землепользования и застройки.

12.2. Зона производственных объектов III класса опасности (П1.3)

Виды разрешенного использования земельных участков и объектов капитального строительства приведены в Таблице 12.

Таблица 12

III.3 Зона производственных объектов III класса опасности		
Наименование вида	Описание вида разрешенного использования	Код вида
Основные виды разрешенного использования		
Служебные гаражи	Размещение постоянных или временных гаражей, стоянок для хранения служебного автотранспорта, используемого в целях осуществления видов деятельности, предусмотренных видами разрешенного использования с кодами 3.0, 4.0, а также для стоянки и хранения транспортных средств общего пользования, в том числе в депо	4.9
Целлюлозно-бумажная промышленность	Размещение объектов капитального строительства, предназначенных для целлюлозно-бумажного производства, производства целлюлозы, древесной массы, бумаги, картона и изделий из них, издательской и полиграфической деятельности, тиражирования записанных носителей информации	6.11
Легкая промышленность	Размещение объектов капитального строительства, предназначенных для производства продукции легкой промышленности (производство текстильных изделий, производство одежды, производство кожи и изделий из кожи и иной продукции легкой промышленности)	6.3
Фармацевтическая промышленность	Размещение объектов капитального строительства, предназначенных для фармацевтического производства, в том числе объектов, в отношении которых предусматривается установление охранных или санитарно-защитных зон	6.3.1
Фарфоро-фаянсовая промышленность	Размещение объектов капитального строительства, предназначенных для производства продукции фарфоро-фаянсовой промышленности	6.3.2
Электронная промышленность	Размещение объектов капитального строительства, предназначенных для производства продукции электронной промышленности	6.3.3
Пищевая промышленность	Размещение объектов пищевой промышленности, по переработке сельскохозяйственной продукции способом, приводящим к их переработке в иную продукцию (консервирование, копчение, хлебопечение), в том числе для производства напитков, алкогольных напитков и табачных изделий	6.4

Связь	Размещение объектов связи, радиовещания, телевидения, включая воздушные радиорелейные, надземные и подземные кабельные линии связи, линии радиофикации, антенные поля, усилительные пункты на кабельных линиях связи, инфраструктуру спутниковой связи и телерадиовещания, за исключением объектов связи, размещение которых предусмотрено содержанием видов разрешенного использования с кодами 3.1.1, 3.2.3	6.8
Склад	Размещение сооружений, имеющих назначение по временному хранению, распределению и перевалке грузов (за исключением хранения стратегических запасов), не являющихся частями производственных комплексов, на которых был создан груз: промышленные базы, склады, погрузочные терминалы и доки, нефтехранилища и нефтеналивные станции, газовые хранилища и обслуживающие их газоконденсатные и газоперекачивающие станции, элеваторы и продовольственные склады, за исключением железнодорожных перевалочных складов	6.9
Складские площадки	Временное хранение, распределение и перевалка грузов (за исключением хранения стратегических запасов) на открытом воздухе	6.9.1
Специальная деятельность	Размещение, хранение, захоронение, утилизация, накопление, обработка, обезвреживание отходов производства и потребления, медицинских отходов, биологических отходов, радиоактивных отходов, веществ, разрушающих озоновый слой, а также размещение объектов размещения отходов, захоронения, хранения, обезвреживания таких отходов (скотомогильников, мусоросжигательных и мусороперерабатывающих заводов, полигонов по захоронению и сортировке бытового мусора и отходов, мест сбора вещей для их вторичной переработки)	12.2
Условно разрешенные виды использования		
Недропользование	Осуществление геологических изысканий; добыча полезных ископаемых открытым (карьеры, отвалы) и закрытым (шахты, скважины) способами; размещение объектов капитального строительства, в том числе подземных, в целях добычи полезных ископаемых; размещение объектов капитального строительства, необходимых для подготовки сырья к транспортировке и (или) промышленной переработке; размещение	6.1

	объектов капитального строительства, предназначенных для проживания в них сотрудников, осуществляющих обслуживание зданий и сооружений, необходимых для целей недропользования, если добыча полезных ископаемых происходит на межселенной территории	
Нефтехимическая промышленность	Размещение объектов капитального строительства, предназначенных для переработки углеводородного сырья, изготовления удобрений, полимеров, химической продукции бытового назначения и подобной продукции, а также другие подобные промышленные предприятия	6.5
Строительная промышленность	Размещение объектов капитального строительства, предназначенных для производства: строительных материалов (кирпичей, пиломатериалов, цемента, крепежных материалов), бытового и строительного газового и сантехнического оборудования, лифтов и подъемников, столярной продукции, сборных домов или их частей и тому подобной продукции	6.6
Энергетика	Размещение объектов гидроэнергетики, тепловых станций и других электростанций, размещение обслуживающих и вспомогательных для электростанций сооружений (золоотвалов, гидротехнических сооружений); размещение объектов электросетевого хозяйства, за исключением объектов энергетики, размещение которых предусмотрено содержанием вида разрешенного использования с кодом 3.1	6.7
Гостиничное обслуживание	Размещение гостиниц	4.7
Специальное пользование водными объектами	Использование земельных участков, примыкающих к водным объектам способами, необходимыми для специального водопользования (забор водных ресурсов из поверхностных водных объектов, сброс сточных вод и (или) дренажных вод, проведение дноуглубительных, взрывных, буровых и других работ, связанных с изменением дна и берегов водных объектов)	11.2
Гидротехнические сооружения	Размещение гидротехнических сооружений, необходимых для эксплуатации водохранилищ (плотин, водосбросов, водозаборных, водовыпускных и других гидротехнических сооружений, судопропускных сооружений, рыбозащитных и рыбопропускных сооружений, берегозащитных сооружений)	11.3

Предельные параметры использования земельных участков и объектов капитального строительства:

Минимальная площадь земельного участка, кв.м – 600.

Предельная высота зданий, строений, сооружений, м – 30.

Предельная высота антенных опор (мачт и башен), относящихся к объектам связи, м – 50.

Минимальный отступ от границ земельных участков до зданий, строений, сооружений – не подлежит установлению.

Максимальный процент застройки в границах земельного участка при размещении производственных объектов, % – 80 %.

Максимальный процент застройки в границах земельного участка при размещении коммунально-складских объектов, % – 60 %.

Ограничения использования земельных участков и объектов капитального строительства, находящихся в зоне П1.3 и расположенных в границах зон с особыми условиями использования территории, устанавливаются в соответствии с пунктами 8.3.4 - 8.3.10 настоящих Правил землепользования и застройки.

12.3. Зона производственных объектов IV класса опасности (П1.4)

Виды разрешенного использования земельных участков и объектов капитального строительства приведены в Таблице 13.

Таблица 13

П1.4 – Зона производственных объектов IV класса опасности		
Наименование вида	Описание вида разрешенного использования	Код вида
Основные виды разрешенного использования		
Служебные гаражи	Размещение постоянных или временных гаражей, стоянок для хранения служебного автотранспорта, используемого в целях осуществления видов деятельности, предусмотренных видами разрешенного использования с кодами 3.0, 4.0, а также для стоянки и хранения транспортных средств общего пользования, в том числе в депо	4.9
Стоянка транспортных средств	Размещение стоянок (парковок) легковых автомобилей и других мототранспортных средств, в том числе мотоциклов, мотороллеров, мотоколясок, мопедов, скутеров, за исключением встроенных, пристроенных и встроенно-пристроенных стоянок	4.9.2
Целлюлозно-бумажная промышленность	Размещение объектов капитального строительства, предназначенных для целлюлозно-бумажного производства, производства целлюлозы, древесной массы, бумаги, картона и изделий из них, издательской и полиграфической деятельности, тиражирования записанных носителей информации	6.11
Легкая промышленность	Размещение объектов капитального	6.3

	строительства, предназначенных для производства продукции легкой промышленности (производство текстильных изделий, производство одежды, производство кожи и изделий из кожи и иной продукции легкой промышленности)	
Фармацевтическая промышленность	Размещение объектов капитального строительства, предназначенных для фармацевтического производства, в том числе объектов, в отношении которых предусматривается установление охранных или санитарно-защитных зон	6.3.1
Фарфоро-фаянсовая промышленность	Размещение объектов капитального строительства, предназначенных для производства продукции фарфоро-фаянсовой промышленности	6.3.2
Электронная промышленность	Размещение объектов капитального строительства, предназначенных для производства продукции электронной промышленности	6.3.3
Пищевая промышленность	Размещение объектов пищевой промышленности, по переработке сельскохозяйственной продукции способом, приводящим к их переработке в иную продукцию (консервирование, копчение, хлебопечение), в том числе для производства напитков, алкогольных напитков и табачных изделий	6.4
Нефтехимическая промышленность	Размещение объектов капитального строительства, предназначенных для переработки углеводородного сырья, изготовления удобрений, полимеров, химической продукции бытового назначения и подобной продукции, а также другие подобные промышленные предприятия	6.5
Строительная промышленность	Размещение объектов капитального строительства, предназначенных для производства: строительных материалов (кирпичей, пиломатериалов, цемента, крепежных материалов), бытового и строительного газового и сантехнического оборудования, лифтов и подъемников, столярной продукции, сборных домов или их частей и тому подобной продукции	6.6
Энергетика	Размещение объектов гидроэнергетики, тепловых станций и других электростанций, размещение обслуживающих и вспомогательных для электростанций сооружений (золоотвалов, гидротехнических сооружений); размещение объектов электросетевого хозяйства, за исключением объектов энергетики,	6.7

	размещение которых предусмотрено содержанием вида разрешенного использования с кодом 3.1	
Связь	Размещение объектов связи, радиовещания, телевидения, включая воздушные радиорелейные, надземные и подземные кабельные линии связи, линии радиофикации, антенные поля, усилительные пункты на кабельных линиях связи, инфраструктуру спутниковой связи и телерадиовещания, за исключением объектов связи, размещение которых предусмотрено содержанием видов разрешенного использования с кодами 3.1.1, 3.2.3	6.8
Склад	Размещение сооружений, имеющих назначение по временному хранению, распределению и перевалке грузов (за исключением хранения стратегических запасов), не являющихся частями производственных комплексов, на которых был создан груз: промышленные базы, склады, погрузочные терминалы и доки, нефтехранилища и нефтеналивные станции, газовые хранилища и обслуживающие их газоконденсатные и газоперекачивающие станции, элеваторы и продовольственные склады, за исключением железнодорожных перевалочных складов	6.9
Складские площадки	Временное хранение, распределение и перевалка грузов (за исключением хранения стратегических запасов) на открытом воздухе	6.9.1
Условно разрешенные виды использования		
Недропользование	Осуществление геологических изысканий; добыча полезных ископаемых открытым (карьеры, отвалы) и закрытым (шахты, скважины) способами; размещение объектов капитального строительства, в том числе подземных, в целях добычи полезных ископаемых; размещение объектов капитального строительства, необходимых для подготовки сырья к транспортировке и (или) промышленной переработке; размещение объектов капитального строительства, предназначенных для проживания в них сотрудников, осуществляющих обслуживание зданий и сооружений, необходимых для целей недропользования, если добыча полезных ископаемых происходит на межселенной территории	6.1
Гостиничное обслуживание	Размещение гостиниц	4.7
Специальное пользование водными объектами	Использование земельных участков, примыкающих к водным объектам способами,	11.2

	необходимыми для специального водопользования (забор водных ресурсов из поверхностных водных объектов, сброс сточных вод и (или) дренажных вод, проведение дноуглубительных, взрывных, буровых и других работ, связанных с изменением дна и берегов водных объектов)	
Гидротехнические сооружения	Размещение гидротехнических сооружений, необходимых для эксплуатации водохранилищ (плотин, водосбросов, водозаборных, водовыпускных и других гидротехнических сооружений, судопропускных сооружений, рыбозащитных и рыбопропускных сооружений, берегозащитных сооружений)	11.3

Предельные параметры использования земельных участков и объектов капитального строительства:

Минимальная площадь земельного участка, кв.м – 600.

Предельная высота зданий, строений, сооружений, м – 30.

Предельная высота антенных опор (мачт и башен), относящихся к объектам связи, м – 50.

Минимальный отступ от границ земельных участков до зданий, строений, сооружений – не подлежит установлению.

Максимальный процент застройки в границах земельного участка при размещении производственных объектов, % – 80 %.

Максимальный процент застройки в границах земельного участка при размещении коммунально-складских объектов, % - 60 %.

Ограничения использования земельных участков и объектов капитального строительства, находящихся в зоне П1.4 и расположенных в границах зон с особыми условиями использования территории, устанавливаются в соответствии с пунктами 8.3.4 - 8.3.10 настоящих Правил землепользования и застройки.

12.4. Зона производственных объектов V класса опасности (П1.5)

Виды разрешенного использования земельных участков и объектов капитального строительства приведены в Таблице 14.

Таблица 14

П1.5 – Зона производственных объектов V класса опасности		
Наименование вида	Описание вида разрешенного использования	Код вида
Основные виды разрешенного использования		
Деловое управление	Размещение объектов капитального строительства с целью: размещения объектов управленческой деятельности, не связанной с государственным или муниципальным управлением и оказанием услуг, а также с целью обеспечения совершения сделок, не требующих передачи товара в момент их совершения между организациями, в том числе биржевая деятельность (за исключением банковской и страховой деятельности)	4.1
Банковская и страховая деятельность	Размещение объектов капитального строительства, предназначенных для	4.5

	размещения организаций, оказывающих банковские и страховые услуги	
Служебные гаражи	Размещение постоянных или временных гаражей, стоянок для хранения служебного автотранспорта, используемого в целях осуществления видов деятельности, предусмотренных видами разрешенного использования с кодами 3.0, 4.0, а также для стоянки и хранения транспортных средств общего пользования, в том числе в депо	4.9
Стоянка транспортных средств	Размещение стоянок (парковок) легковых автомобилей и других мототранспортных средств, в том числе мотоциклов, мотороллеров, мотоколясок, мопедов, скутеров, за исключением встроенных, пристроенных и встроенно-пристроенных стоянок	4.9.2
Целлюлозно-бумажная промышленность	Размещение объектов капитального строительства, предназначенных для целлюлозно-бумажного производства, производства целлюлозы, древесной массы, бумаги, картона и изделий из них, издательской и полиграфической деятельности, тиражирования записанных носителей информации	6.11
Легкая промышленность	Размещение объектов капитального строительства, предназначенных для производства продукции легкой промышленности (производство текстильных изделий, производство одежды, производство кожи и изделий из кожи и иной продукции легкой промышленности)	6.3
Фармацевтическая промышленность	Размещение объектов капитального строительства, предназначенных для фармацевтического производства, в том числе объектов, в отношении которых предусматривается установление охранных или санитарно-защитных зон	6.3.1
Фарфоро-фаянсовая промышленность	Размещение объектов капитального строительства, предназначенных для производства продукции фарфоро-фаянсовой промышленности	6.3.2
Электронная промышленность	Размещение объектов капитального строительства, предназначенных для производства продукции электронной промышленности	6.3.3
Пищевая промышленность	Размещение объектов пищевой промышленности, по переработке сельскохозяйственной продукции способом, приводящим к их переработке в иную продукцию (консервирование, копчение, хлебопечение), в том числе для производства напитков, алкогольных напитков и табачных	6.4

	изделий	
Нефтехимическая промышленность	Размещение объектов капитального строительства, предназначенных для переработки углеводородного сырья, изготовления удобрений, полимеров, химической продукции бытового назначения и подобной продукции, а также другие подобные промышленные предприятия	6.5
Строительная промышленность	Размещение объектов капитального строительства, предназначенных для производства: строительных материалов (кирпичей, пиломатериалов, цемента, крепежных материалов), бытового и строительного газового и сантехнического оборудования, лифтов и подъемников, столярной продукции, сборных домов или их частей и тому подобной продукции	6.6
Энергетика	Размещение объектов гидроэнергетики, тепловых станций и других электростанций, размещение обслуживающих и вспомогательных для электростанций сооружений (золоотвалов, гидротехнических сооружений); размещение объектов электросетевого хозяйства, за исключением объектов энергетики, размещение которых предусмотрено содержанием вида разрешенного использования с кодом 3.1	6.7
Связь	Размещение объектов связи, радиовещания, телевидения, включая воздушные радиорелейные, надземные и подземные кабельные линии связи, линии радиофикации, антенные поля, усилительные пункты на кабельных линиях связи, инфраструктуру спутниковой связи и телерадиовещания, за исключением объектов связи, размещение которых предусмотрено содержанием видов разрешенного использования с кодами 3.1.1, 3.2.3	6.8
Склад	Размещение сооружений, имеющих назначение по временному хранению, распределению и перевалке грузов (за исключением хранения стратегических запасов), не являющихся частями производственных комплексов, на которых был создан груз: промышленные базы, склады, погрузочные терминалы и доки, нефтехранилища и нефтеналивные станции, газовые хранилища и обслуживающие их газоконденсатные и газоперекачивающие станции, элеваторы и продовольственные склады, за исключением железнодорожных перевалочных складов	6.9
Складские площадки	Временное хранение, распределение и перевалка	6.9.1

	грузов (за исключением хранения стратегических запасов) на открытом воздухе	
Условно разрешенные виды использования		
Недропользование	Осуществление геологических изысканий; добыча полезных ископаемых открытым (карьеры, отвалы) и закрытым (шахты, скважины) способами; размещение объектов капитального строительства, в том числе подземных, в целях добычи полезных ископаемых; размещение объектов капитального строительства, необходимых для подготовки сырья к транспортировке и (или) промышленной переработке; размещение объектов капитального строительства, предназначенных для проживания в них сотрудников, осуществляющих обслуживание зданий и сооружений, необходимых для целей недропользования, если добыча полезных ископаемых происходит на межселенной территории	6.1
Магазины	Размещение объектов капитального строительства, предназначенных для продажи товаров, торговая площадь которых составляет до 5000 кв. м	4.4
Гостиничное обслуживание	Размещение гостиниц	4.7
Специальное пользование водными объектами	Использование земельных участков, примыкающих к водным объектам способами, необходимыми для специального водопользования (забор водных ресурсов из поверхностных водных объектов, сброс сточных вод и (или) дренажных вод, проведение дноуглубительных, взрывных, буровых и других работ, связанных с изменением дна и берегов водных объектов)	11.2
Гидротехнические сооружения	Размещение гидротехнических сооружений, необходимых для эксплуатации водохранилищ (плотин, водосбросов, водозаборных, водовыпускных и других гидротехнических сооружений, судопропускных сооружений, рыбозащитных и рыбопропускных сооружений, берегозащитных сооружений)	11.3

Предельные параметры использования земельных участков и объектов капитального строительства:

Минимальная площадь земельного участка, кв.м – 600.

Предельная высота зданий, строений, сооружений, м – 30.

Предельная высота антенных опор (мачт и башен), относящихся к объектам связи, м – 50.

Минимальный отступ от границ земельных участков до зданий, строений, сооружений, м – 3.

Максимальный процент застройки в границах земельного участка при размещении производственных объектов, % – 80 %.

Максимальный процент застройки в границах земельного участка при размещении коммунально-складских объектов, % - 60 %.

Ограничения использования земельных участков и объектов капитального строительства, находящихся в зоне П1.5 и расположенных в границах зон с особыми условиями использования территории, устанавливаются в соответствии с пунктами 8.3.4 - 8.3.10 настоящих Правил землепользования и застройки.

Раздел 13. Градостроительные регламенты. Зоны рекреационного назначения

13.1. Зона рекреационного назначения (Р)

Виды разрешенного использования земельных участков и объектов капитального строительства приведены в Таблице 15.

Таблица 15

<i>Р - Зона рекреационного назначения</i>		
Наименование вида	Описание вида разрешенного использования	Код вида
Основные виды разрешенного использования		
Парки культуры и отдыха	Размещение парков культуры и отдыха	3.6.2
Отдых (рекреация)	Обустройство мест для занятия спортом, физической культурой, пешими или верховыми прогулками, отдыха и туризма, наблюдения за природой, пикников, охоты, рыбалки и иной деятельности; создание и уход за городскими лесами, скверами, прудами, озерами, водохранилищами, пляжами, а также обустройство мест отдыха в них. Содержание данного вида разрешенного использования включает в себя содержание видов разрешенного использования с кодами 5.1 - 5.5	5.0
Охрана природных территорий	Сохранение отдельных естественных качеств окружающей природной среды путем ограничения хозяйственной деятельности в данной зоне, в частности: создание и уход за запретными полосами, создание и уход за защитными лесами, в том числе городскими лесами, лесами в лесопарках, и иная хозяйственная деятельность, разрешенная в защитных лесах, соблюдение режима использования природных ресурсов в заказниках, сохранение свойств земель, являющихся особо ценными	9.1
Историко-культурная деятельность	Сохранение и изучение объектов культурного наследия народов Российской Федерации (памятников истории и культуры), в том числе: объектов археологического наследия, достопримечательных мест, мест бытования исторических промыслов, производств и ремесел, исторических поселений, недействующих военных и гражданских захоронений, объектов культурного наследия, хозяйственная деятельность, являющаяся	9.3

	историческим промыслом или ремеслом, а также хозяйственная деятельность, обеспечивающая познавательный туризм	
Земельные участки (территории) общего пользования	Земельные участки общего пользования. Содержание данного вида разрешенного использования включает в себя содержание видов разрешенного использования с кодами 12.0.1 - 12.0.2	12.0
Условно разрешенные виды использования		
Предоставление коммунальных услуг	Размещение зданий и сооружений, обеспечивающих поставку воды, тепла, электричества, газа, отвод канализационных стоков, очистку и уборку объектов недвижимости (котельных, водозаборов, очистных сооружений, насосных станций, водопроводов, линий электропередач, трансформаторных подстанций, газопроводов, линий связи, телефонных станций, канализаций, стоянок, гаражей и мастерских для обслуживания уборочной и аварийной техники, сооружений, необходимых для сбора и плавки снега)	3.1.1
Религиозное использование	Размещение зданий и сооружений религиозного использования. Содержание данного вида разрешенного использования включает в себя содержание видов разрешенного использования с кодами 3.7.1-3.7.2	3.7
Магазины	Размещение объектов капитального строительства, предназначенных для продажи товаров, торговая площадь которых составляет до 5000 кв. м	4.4
Общественное питание	Размещение объектов капитального строительства в целях устройства мест общественного питания (рестораны, кафе, столовые, закусочные, бары)	4.6
Развлекательные мероприятия	Размещение зданий и сооружений, предназначенных для организации развлекательных мероприятий, путешествий, для размещения дискотек и танцевальных площадок, ночных клубов, аквапарков, боулинга, аттракционов и т.п., игровых автоматов (кроме игрового оборудования, используемого для проведения азартных игр), игровых площадок	4.8.1
Проведение азартных игр	Размещение зданий и сооружений, предназначенных для размещения букмекерских контор, тотализаторов, их пунктов приема ставок вне игорных зон	4.8.2
Служебные гаражи	Размещение постоянных или временных гаражей, стоянок для хранения служебного автотранспорта, используемого в целях осуществления видов деятельности,	4.9

	предусмотренных видами разрешенного использования с кодами 3.0, 4.0, а также для стоянки и хранения транспортных средств общего пользования, в том числе в депо	
Ведение садоводства	Осуществление отдыха и (или) выращивания гражданами для собственных нужд сельскохозяйственных культур; размещение для собственных нужд садового дома, жилого дома, указанного в описании вида разрешенного использования с кодом 2.1, хозяйственных построек и гаражей для собственных нужд	13.2

Предельные параметры использования земельных участков и объектов капитального строительства:

Минимальная площадь земельного участка, кв.м – 1000.

Предельная высота зданий, строений, сооружений, м – 10.

Минимальный отступ от границ земельных участков до зданий, строений, сооружений, м – 1.

Предельные (минимальные и (или) максимальные) размеры земельных участков и иные предельные параметры разрешенного строительства, реконструкции объектов капитального строительства, не указанные в данном градостроительном регламенте, не подлежат установлению. Для определения параметров разрешенного строительства, реконструкции объектов капитального строительства необходимо учитывать требования технических регламентов, положения национальных стандартов и сводов правил, нормативы градостроительного проектирования, требования действующего градостроительного и земельного законодательства.

Ограничения использования земельных участков и объектов капитального строительства, находящихся в зоне Р и расположенных в границах зон с особыми условиями использования территории, устанавливаются в соответствии с пунктами 8.3.4 - 8.3.10 настоящих Правил землепользования и застройки.

Раздел 14. Градостроительные регламенты. Зоны инженерной инфраструктуры

14.1. Зона объектов коммунальной инфраструктуры и размещения берегозащитных сооружений (И(ЗС))

Виды разрешенного использования земельных участков и объектов капитального строительства приведены в Таблице 16.

Таблица 16

<i>И(ЗС) – Зона объектов коммунальной инфраструктуры и размещения берегозащитных сооружений</i>		
Наименование вида	Описание вида разрешенного использования	Код вида
Основные виды разрешенного использования		
Коммунальное обслуживание	Размещение зданий и сооружений в целях обеспечения физических и юридических лиц коммунальными услугами. Содержание данного вида разрешенного использования включает в себя содержание видов разрешенного использования с кодами 3.1.1-3.1.2	3.1
Энергетика	Размещение объектов гидроэнергетики, тепловых станций и других электростанций, размещение обслуживающих и	6.7

	вспомогательных для электростанций сооружений (золоотвалов, гидротехнических сооружений); размещение объектов электросетевого хозяйства, за исключением объектов энергетики, размещение которых предусмотрено содержанием вида разрешенного использования с кодом 3.1	
Связь	Размещение объектов связи, радиовещания, телевидения, включая воздушные радиорелейные, надземные и подземные кабельные линии связи, линии радиофикации, антенные поля, усилительные пункты на кабельных линиях связи, инфраструктуру спутниковой связи и телерадиовещания, за исключением объектов связи, размещение которых предусмотрено содержанием видов разрешенного использования с кодами 3.1.1, 3.2.3	6.8
Трубопроводный транспорт	Размещение нефтепроводов, водопроводов, газопроводов и иных трубопроводов, а также иных зданий и сооружений, необходимых для эксплуатации названных трубопроводов	7.5
Специальное пользование водными объектами	Использование земельных участков, примыкающих к водным объектам способами, необходимыми для специального водопользования (забор водных ресурсов из поверхностных водных объектов, сброс сточных вод и (или) дренажных вод, проведение дноуглубительных, взрывных, буровых и других работ, связанных с изменением дна и берегов водных объектов)	11.2
Гидротехнические сооружения	Размещение гидротехнических сооружений, необходимых для эксплуатации водохранилищ (плотин, водосбросов, водозаборных, водовыпускных и других гидротехнических сооружений, судопропускных сооружений, рыбозащитных и рыбопропускных сооружений, берегозащитных сооружений)	11.3
Земельные участки (территории) общего пользования	Земельные участки общего пользования. Содержание данного вида разрешенного использования включает в себя содержание видов разрешенного использования с кодами 12.0.1 - 12.0.2	12.0
Условно разрешенные виды использования		
Причалы для маломерных судов	Размещение сооружений, предназначенных для причаливания, хранения и обслуживания яхт, катеров, лодок и других маломерных судов	5.4

Предельные параметры использования земельных участков и объектов капитального строительства приведены ниже:

- площадь территории, занимаемой площадками (земельными участками) объектов водоотведения должна составлять не менее 60% всей территории зоны.

- максимальная этажность основных и вспомогательных зданий объектов водоотведения – 2 эт.

- максимальная высота специальных сооружений, в том числе вышек, определяется технологическими требованиями.

Предельные (минимальные и (или) максимальные) размеры земельных участков и иные предельные параметры разрешенного строительства, реконструкции объектов капитального строительства, не указанные в данном градостроительном регламенте, не подлежат установлению. Для определения параметров разрешенного строительства, реконструкции объектов капитального строительства необходимо учитывать требования технических регламентов, положения национальных стандартов и сводов правил, нормативы градостроительного проектирования, требования действующего градостроительного и земельного законодательства.

Ограничения использования земельных участков и объектов капитального строительства, находящихся в зоне И(ЗС) и расположенных в границах зон с особыми условиями использования территории, устанавливаются в соответствии с пунктами 8.3.4 - 8.3.10 настоящих Правил землепользования и застройки.

Раздел 15. Градостроительные регламенты. Зоны транспортной инфраструктуры

15.1. Зона транспортной инфраструктуры (Т)

Виды разрешенного использования земельных участков и объектов капитального строительства приведены в Таблице 17.

Таблица 17

<i>Т - Зона транспортной инфраструктуры</i>		
Наименование вида	Описание вида разрешенного использования	Код вида
Основные виды разрешенного использования		
Хранение автотранспорта	Размещение отдельно стоящих и пристроенных гаражей, в том числе подземных, предназначенных для хранения автотранспорта, в том числе с разделением на машино-места, за исключением гаражей, размещение которых предусмотрено содержанием вида разрешенного использования с кодами 4.9, 2.7.2	2.7.1
Размещение гаражей для собственных нужд	Размещение для собственных нужд отдельно стоящих гаражей и (или) гаражей, блокированных общими стенами с другими гаражами в одном ряду, имеющих общие с ними крышу, фундамент и коммуникации	2.7.2
Коммунальное обслуживание	Размещение зданий и сооружений в целях обеспечения физических и юридических лиц коммунальными услугами. Содержание данного вида разрешенного использования включает в себя содержание видов разрешенного использования с кодами 3.1.1-3.1.2	3.1
Объекты дорожного	Размещение зданий и сооружений дорожного	4.9.1

сервиса	сервиса. Содержание данного вида разрешенного использования включает в себя содержание видов разрешенного использования с кодами 4.9.1.1 - 4.9.1.4	
Стоянка транспортных средств	Размещение стоянок (парковок) легковых автомобилей и других мототранспортных средств, в том числе мотоциклов, мотороллеров, мотоколясок, мопедов, скутеров, за исключением встроенных, пристроенных и встроенно-пристроенных стоянок	4.9.2
Энергетика	Размещение объектов гидроэнергетики, тепловых станций и других электростанций, размещение обслуживающих и вспомогательных для электростанций сооружений (золоотвалов, гидротехнических сооружений); размещение объектов электросетевого хозяйства, за исключением объектов энергетики, размещение которых предусмотрено содержанием вида разрешенного использования с кодом 3.1	6.7
Связь	Размещение объектов связи, радиовещания, телевидения, включая воздушные радиорелейные, надземные и подземные кабельные линии связи, линии радиофикации, антенные поля, усилительные пункты на кабельных линиях связи, инфраструктуру спутниковой связи и телерадиовещания, за исключением объектов связи, размещение которых предусмотрено содержанием видов разрешенного использования с кодами 3.1.1, 3.2.3	6.8
Железнодорожный транспорт	Размещение объектов капитального строительства железнодорожного транспорта. Содержание данного вида разрешенного использования включает в себя содержание видов разрешенного использования с кодами 7.1.1 - 7.1.2	7.1
Автомобильный транспорт	Размещение зданий и сооружений автомобильного транспорта. Содержание данного вида разрешенного использования включает в себя содержание видов разрешенного использования с кодами 7.2.1 - 7.2.3	7.2
Условно разрешенные виды использования		
Магазины	Размещение объектов капитального строительства, предназначенных для продажи товаров, торговая площадь которых составляет до 5000 кв. м	4.4
Общественное питание	Размещение объектов капитального строительства в целях устройства мест общественного питания (рестораны, кафе,	4.6

	столовые, закусочные, бары)	
Служебные гаражи	Размещение постоянных или временных гаражей, стоянок для хранения служебного автотранспорта, используемого в целях осуществления видов деятельности, предусмотренных видами разрешенного использования с кодами 3.0, 4.0, а также для стоянки и хранения транспортных средств общего пользования, в том числе в депо	4.9
Склад	Размещение сооружений, имеющих назначение по временному хранению, распределению и перевалке грузов (за исключением хранения стратегических запасов), не являющихся частями производственных комплексов, на которых был создан груз: промышленные базы, склады, погрузочные терминалы и доки, нефтехранилища и нефтеналивные станции, газовые хранилища и обслуживающие их газоконденсатные и газоперекачивающие станции, элеваторы и продовольственные склады, за исключением железнодорожных перевалочных складов	6.9
Складские площадки	Временное хранение, распределение и перевалка грузов (за исключением хранения стратегических запасов) на открытом воздухе	6.9.1

Предельные параметры использования земельных участков и объектов капитального строительства приведены в Таблице 18.

Таблица 18

Параметр	**Отдельно стоящее строение		**Сблокированное строение	
	капитальное	нестационарное	капитальное	нестационарное
Минимальная площадь земельного участка, кв. м	72	20	44	7
Максимальная площадь земельного участка, кв. м	109	72	60	
Максимальный процент застройки участка, %	35	35	50	40
*Минимальный отступ строений от передней границы участка, м	5			
Минимальные отступы строений от боковых границ участка, м	1		0 - примыкание к соседнему строению 1 - в иных случаях	
Минимальный отступ строений от задней границы участка, м	1		0 - примыкание к соседнему строению 1 - в иных случаях	
Максимальная высота строений (до конька	5		8- размещение строений в два этажа	5

крыши), м		5- размещение строений в один этаж	
Максимальная высота стен строений, м	3	6-размещение строений в два этажа 3- размещение строений в один этаж	3

*Если иное не установлено документацией по планировке территории.

**Под строением понимается – гараж, бокс, сарай.

Ограничения использования земельных участков и объектов капитального строительства, находящихся в зоне Т и расположенных в границах зон с особыми условиями использования территории, устанавливаются в соответствии с пунктами 8.3.4 - 8.3.10 настоящих Правил землепользования и застройки.

Раздел 16. Градостроительные регламенты. Зоны специального назначения

16.1. Зона специального назначения, связанной с захоронениями (Сп1)

Виды разрешенного использования земельных участков и объектов капитального строительства приведены в Таблице 19.

Таблица 19

Сп1 – Зона специального назначения, связанная с захоронениями		
Наименование вида	Описание вида разрешенного использования	Код вида
Основные виды разрешенного использования		
Религиозное использование	Размещение зданий и сооружений религиозного использования. Содержание данного вида разрешенного использования включает в себя содержание видов разрешенного использования с кодами 3.7.1 - 3.7.2	3.7
Историко-культурная деятельность	Сохранение и изучение объектов культурного наследия народов Российской Федерации (памятников истории и культуры), в том числе: объектов археологического наследия, достопримечательных мест, мест бытования исторических промыслов, производств и ремесел, исторических поселений, недействующих военных и гражданских захоронений, объектов культурного наследия, хозяйственная деятельность, являющаяся историческим промыслом или ремеслом, а также хозяйственная деятельность, обеспечивающая познавательный туризм	9.3
Земельные участки (территории) общего пользования	Земельные участки общего пользования. Содержание данного вида разрешенного использования включает в себя содержание видов разрешенного использования с кодами 12.0.1 - 12.0.2	12.0
Ритуальная деятельность	Размещение кладбищ, крематориев и мест захоронения; размещение соответствующих культовых сооружений	12.1

Предельные параметры использования земельных участков и объектов капитального строительства:

Минимальная площадь земельного участка, кв.м – 400.

Предельная высота зданий, строений, сооружений, м – 22,5.

Минимальный отступ от границ земельных участков до зданий, строений, сооружений м – 3.

Максимальный процент застройки в границах земельного участка, % - 50 %.

Ограничения использования земельных участков и объектов капитального строительства, находящихся в зоне Сп1 и расположенных в границах зон с особыми условиями использования территории, устанавливаются в соответствии с пунктами 8.3.4 - 8.3.10 настоящих Правил землепользования и застройки.

16.2. Зона специального назначения, связанной с государственными объектами (Сп2)

Виды разрешенного использования земельных участков и объектов капитального строительства приведены в Таблице 20.

Таблица 20

Сп2 – Зона специального назначения, связанная с государственными объектами		
Наименование вида	Описание вида разрешенного использования	Код вида
Основные виды разрешенного использования		
Обеспечение обороны и безопасности	Размещение объектов капитального строительства, необходимых для подготовки и поддержания в боевой готовности Вооруженных Сил Российской Федерации, других войск, воинских формирований и органов управлений ими (размещение военных организаций, внутренних войск, учреждений и других объектов, дислокация войск и сил флота), проведение воинских учений и других мероприятий, направленных на обеспечение боевой готовности воинских частей; размещение зданий военных училищ, военных институтов, военных университетов, военных академий; размещение объектов, обеспечивающих осуществление таможенной деятельности	8.0
Обеспечение вооруженных сил	Размещение объектов капитального строительства, предназначенных для разработки, испытания, производства ремонта или уничтожения вооружения, техники военного назначения и боеприпасов; обустройство земельных участков в качестве испытательных полигонов, мест уничтожения вооружения и захоронения отходов, возникающих в связи с использованием, производством, ремонтом или уничтожением вооружений или боеприпасов; размещение объектов капитального строительства, необходимых для создания и хранения запасов материальных ценностей в государственном и мобилизационном резервах (хранилища, склады и другие объекты); размещение объектов, для обеспечения безопасности которых были созданы закрытые административно-	8.1

	территориальные образования	
Охрана Государственной границы Российской Федерации	Размещение инженерных сооружений и заграждений, пограничных знаков, коммуникаций и других объектов, необходимых для обеспечения защиты и охраны Государственной границы Российской Федерации, устройство пограничных просек и контрольных полос, размещение зданий для размещения пограничных воинских частей и органов управления ими, а также для размещения пунктов пропуска через Государственную границу Российской Федерации	8.2
Обеспечение внутреннего правопорядка	Размещение объектов капитального строительства, необходимых для подготовки и поддержания в готовности органов внутренних дел, Росгвардии и спасательных служб, в которых существует военизированная служба; размещение объектов гражданской обороны, за исключением объектов гражданской обороны, являющихся частями производственных зданий	8.3
Обеспечение деятельности по исполнению наказаний	Размещение объектов капитального строительства для создания мест лишения свободы (следственные изоляторы, тюрьмы, поселения)	8.4

Предельные (минимальные и (или) максимальные) размеры земельных участков и иные предельные параметры разрешенного строительства, реконструкции объектов капитального строительства, не указанные в данном градостроительном регламенте, не подлежат установлению. Для определения параметров разрешенного строительства, реконструкции объектов капитального строительства необходимо учитывать требования технических регламентов, положения национальных стандартов и сводов правил, нормативы градостроительного проектирования, требования действующего градостроительного и земельного законодательства.

Ограничения использования земельных участков и объектов капитального строительства, находящихся в зоне Сп2 и расположенных в границах зон с особыми условиями использования территории, устанавливаются в соответствии с пунктами 8.3.4 - 8.3.10 настоящих Правил землепользования и застройки.

Раздел 17. Градостроительные регламенты. Зоны сельскохозяйственного назначения

17.1. Зона сельскохозяйственного использования (Сх)

Виды разрешенного использования земельных участков* и объектов капитального строительства приведены в Таблице 21.

Таблица 21

Сх – Зона сельскохозяйственного использования		
Наименование вида	Описание вида разрешенного использования	Код вида
Основные виды разрешенного использования		
Ведение личного подсобного хозяйства на полевых участках	Производство сельскохозяйственной продукции без права возведения объектов капитального строительства	1.16

Для ведения личного подсобного хозяйства (приусадебный земельный участок)	Размещение жилого дома, указанного в описании вида разрешенного использования с кодом 2.1; производство сельскохозяйственной продукции; размещение гаража и иных вспомогательных сооружений; содержание сельскохозяйственных животных	2.2
Предоставление коммунальных услуг	Размещение зданий и сооружений, обеспечивающих поставку воды, тепла, электричества, газа, отвод канализационных стоков, очистку и уборку объектов недвижимости (котельных, водозаборов, очистных сооружений, насосных станций, водопроводов, линий электропередач, трансформаторных подстанций, газопроводов, линий связи, телефонных станций, канализаций, стоянок, гаражей и мастерских для обслуживания уборочной и аварийной техники, сооружений, необходимых для сбора и плавки снега)	3.1.1
Запас	Отсутствие хозяйственной деятельности	12.3
Земельные участки общего назначения	Земельные участки, являющиеся имуществом общего пользования и предназначенные для общего использования правообладателями земельных участков, расположенных в границах территории ведения гражданами садоводства или огородничества для собственных нужд, и (или) для размещения объектов капитального строительства, относящихся к имуществу общего пользования	13.0
Ведение огородничества	Осуществление отдыха и (или) выращивания гражданами для собственных нужд сельскохозяйственных культур; размещение хозяйственных построек, не являющихся объектами недвижимости, предназначенных для хранения инвентаря и урожая сельскохозяйственных культур	13.1
Ведение садоводства	Осуществление отдыха и (или) выращивания гражданами для собственных нужд сельскохозяйственных культур; размещение для собственных нужд садового дома, жилого дома, указанного в описании вида разрешенного использования с кодом 2.1, хозяйственных построек и гаражей для собственных нужд	13.2
Условно разрешенные виды использования		
Растениеводство	Осуществление хозяйственной деятельности, связанной с выращиванием сельскохозяйственных культур. Содержание данного вида разрешенного использования включает в себя содержание	1.1

	видов разрешенного использования с кодами 1.2 - 1.6	
Выращивание зерновых и иных сельскохозяйственных культур	Осуществление хозяйственной деятельности на сельскохозяйственных угодьях, связанной с производством зерновых, бобовых, кормовых, технических, масличных, эфиромасличных и иных сельскохозяйственных культур	1.2
Овощеводство	Осуществление хозяйственной деятельности на сельскохозяйственных угодьях, связанной с производством картофеля, листовых, плодовых, луковичных и бахчевых сельскохозяйственных культур, в том числе с использованием теплиц	1.3
Выращивание тонизирующих, лекарственных, цветочных культур	Осуществление хозяйственной деятельности, в том числе на сельскохозяйственных угодьях, связанной с производством чая, лекарственных и цветочных культур	1.4
Садоводство	Осуществление хозяйственной деятельности, в том числе на сельскохозяйственных угодьях, связанной с выращиванием многолетних плодовых и ягодных культур, винограда и иных многолетних культур	1.5
Животноводство	Осуществление хозяйственной деятельности, связанной с производством продукции животноводства, в том числе сенокошение, выпас сельскохозяйственных животных, разведение племенных животных, производство и использование племенной продукции (материала), размещение зданий, сооружений, используемых для содержания и разведения сельскохозяйственных животных, производства, хранения и первичной переработки сельскохозяйственной продукции. Содержание данного вида разрешенного использования включает в себя содержание видов разрешенного использования с кодами 1.8 - 1.11, 1.15, 1.19, 1.20	1.7
Скотоводство	Осуществление хозяйственной деятельности, в том числе на сельскохозяйственных угодьях, связанной с разведением сельскохозяйственных животных (крупного рогатого скота, овец, коз, лошадей, верблюдов, оленей); сенокошение, выпас сельскохозяйственных животных, производство кормов, размещение зданий, сооружений, используемых для содержания и разведения сельскохозяйственных животных; разведение племенных животных, производство и использование племенной продукции (материала)	1.8
Звероводство	Осуществление хозяйственной деятельности, связанной с разведением в неволе ценных пушных зверей;	1.9

	размещение зданий, сооружений, используемых для содержания и разведения животных, производства, хранения и первичной переработки продукции; разведение племенных животных, производство и использование племенной продукции (материала)	
Птицеводство	Осуществление хозяйственной деятельности, связанной с разведением домашних пород птиц, в том числе водоплавающих; размещение зданий, сооружений, используемых для содержания и разведения животных, производства, хранения и первичной переработки продукции птицеводства; разведение племенных животных, производство и использование племенной продукции (материала)	1.10
Свиноводство	Осуществление хозяйственной деятельности, связанной с разведением свиней; размещение зданий, сооружений, используемых для содержания и разведения животных, производства, хранения и первичной переработки продукции; разведение племенных животных, производство и использование племенной продукции (материала)	1.11
Пчеловодство	Осуществление хозяйственной деятельности, в том числе на сельскохозяйственных угодьях, по разведению, содержанию и использованию пчел и иных полезных насекомых; размещение ульев, иных объектов и оборудования, необходимого для пчеловодства и разведения иных полезных насекомых; размещение сооружений, используемых для хранения и первичной переработки продукции пчеловодства	1.12
Рыбоводство	Осуществление хозяйственной деятельности, связанной с разведением и (или) содержанием, выращиванием объектов рыбоводства (аквакультуры); размещение зданий, сооружений, оборудования, необходимых для осуществления рыбоводства (аквакультуры)	1.13
Научное обеспечение сельского хозяйства	Осуществление научной и селекционной работы, ведения сельского хозяйства для получения ценных с научной точки зрения образцов растительного и животного мира; размещение коллекций генетических ресурсов растений	1.14
Хранение и переработка сельскохозяйственной продукции	Размещение зданий, сооружений, используемых для производства, хранения, первичной и глубокой переработки сельскохозяйственной	1.15

	продукции	
Питомники	Выращивание и реализация подроста деревьев и кустарников, используемых в сельском хозяйстве, а также иных сельскохозяйственных культур для получения рассады и семян; размещение сооружений, необходимых для указанных видов сельскохозяйственного производства	1.17
Обеспечение сельскохозяйственного производства	Размещение машинно-транспортных и ремонтных станций, ангаров и гаражей для сельскохозяйственной техники, амбаров, водонапорных башен, трансформаторных станций и иного технического оборудования, используемого для ведения сельского хозяйства	1.18
Сенокошение	Кошение трав, сбор и заготовка сена	1.19
Выпас сельскохозяйственных животных	Выпас сельскохозяйственных животных	1.20
Амбулаторно-поликлиническое обслуживание	Размещение объектов капитального строительства, предназначенных для оказания гражданам амбулаторно-поликлинической медицинской помощи (поликлиники, фельдшерские пункты, пункты здравоохранения, центры матери и ребенка, диагностические центры, молочные кухни, станции донорства крови, клинические лаборатории)	3.4.1
Магазины	Размещение объектов капитального строительства, предназначенных для продажи товаров, торговая площадь которых составляет до 5000 кв. м	4.4
Вспомогательные виды разрешенного использования		
Благоустройство территории	Размещение декоративных, технических, планировочных, конструктивных устройств, элементов озеленения, различных видов оборудования и оформления, малых архитектурных форм, некапитальных нестационарных строений и сооружений, информационных щитов и указателей, применяемых как составные части благоустройства территории, общественных туалетов	12.0.2

Предельные параметры использования земельных участков и объектов капитального строительства:

Минимальная площадь земельного участка, кв.м – не установлена.

Предельная высота зданий, строений, сооружений, м – 6.

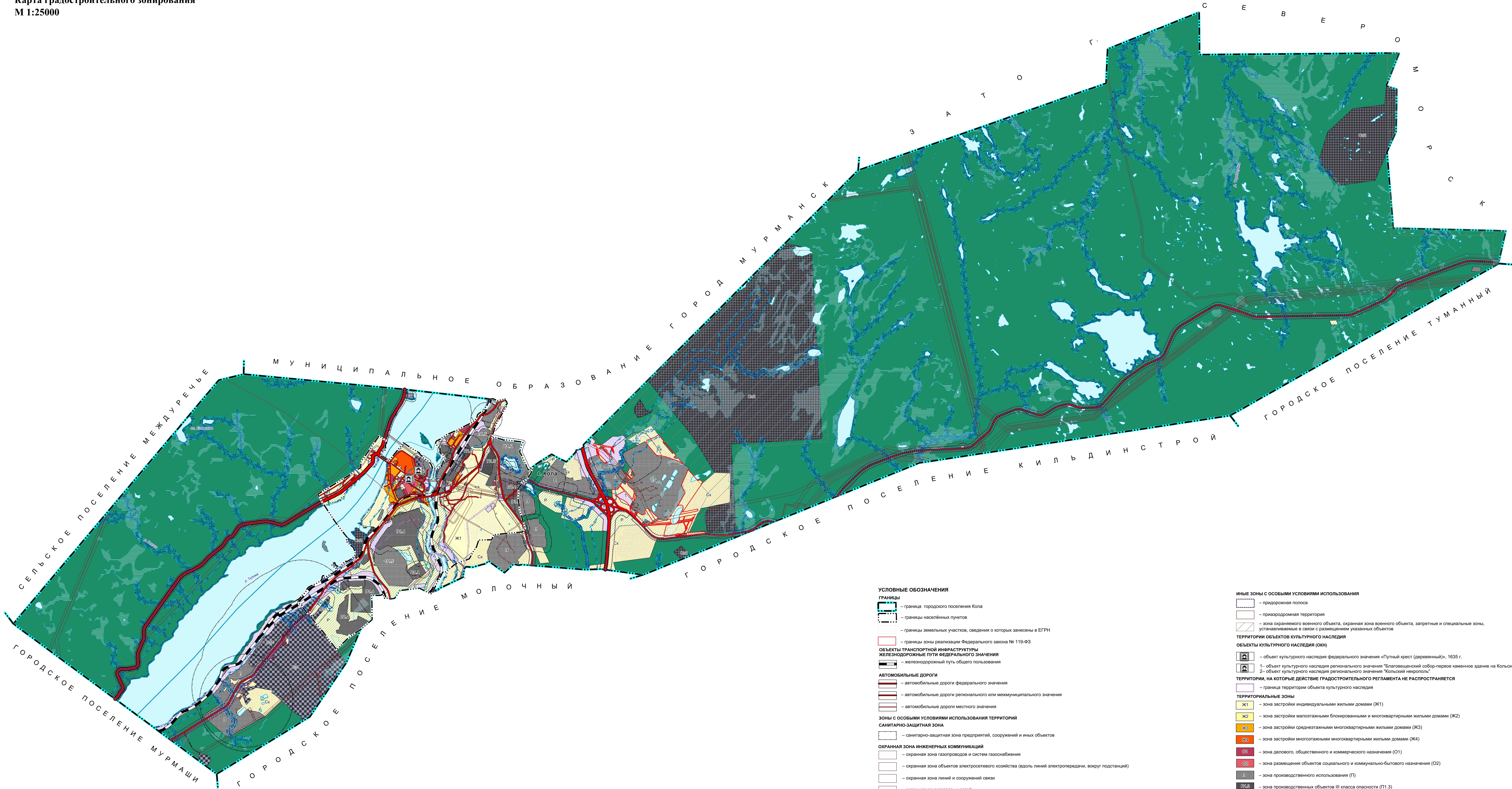
Минимальный отступ от границ земельных участков до зданий, строений, сооружений м – 3.

Максимальный процент застройки в границах земельного участка, % - 20 %.

Ограничения использования земельных участков и объектов капитального строительства, находящихся в зоне Сх и расположенных в границах зон с особыми

условиями использования территории, устанавливаются в соответствии с пунктами 8.3.4 - 8.3.10 настоящих Правил землепользования и застройки.

* В случае, если выбранные гражданином вид или виды разрешенного использования земельного участка не соответствуют категории земель, к которой относится земельный участок, а также в случае, если в Едином государственном реестре недвижимости отсутствуют сведения о принадлежности земельного участка к определенной категории земель, уполномоченный орган одновременно с направлением уведомления, указанного в пункте 1 части 8 статьи Федерального закона № 119-ФЗ «Об особенностях предоставления гражданам земельных участков, находящихся в государственной или муниципальной собственности и расположенных в Арктической зоне Российской Федерации и на других территориях Севера, Сибири и Дальнего Востока Российской Федерации, и о внесении изменений в отдельные законодательные акты Российской Федерации», направляет в орган регистрации прав сведения о принадлежности земельного участка к определенной категории земель, в зависимости от выбранных гражданином вида или видов разрешенного использования земельного участка. При этом принятие решения о переводе земельного участка из одной категории земель в другую категорию или об отнесении земельного участка к определенной категории земель не требуется. (согласно Письму Министерства Российской Федерации по развитию Дальнего востока и Арктики от 24.06.2023 г. № 03-15/5270).



УСЛОВНЫЕ ОБОЗНАЧЕНИЯ

ГРАНИЦЫ

- граница городского поселения Кола
- границы населённых пунктов
- границы земельных участков, сведения о которых занесены в ЕГРН
- границы зоны реализации Федерального закона № 119-ФЗ
- железнодорожный путь общего пользования

ОБЪЕКТЫ ТРАНСПОРТНОЙ ИНФРАСТРУКТУРЫ

- железнодорожный путь общего пользования

АВТОМОБИЛЬНЫЕ ДОРОГИ

- автомобильные дороги федерального значения
- автомобильные дороги регионального или межмуниципального значения
- автомобильные дороги местного значения

ЗОНЫ С ОСОБЫМИ УСЛОВИЯМИ ИСПОЛЬЗОВАНИЯ ТЕРРИТОРИЙ

САНИТАРНО-ЗАЩИТНАЯ ЗОНА

- санитарно-защитная зона предприятий, сооружений и иных объектов

ОХРАННАЯ ЗОНА ИНЖЕНЕРНЫХ КОММУНИКАЦИЙ

- охранная зона газопроводов и систем газоснабжения
- охранная зона объектов электросетевого хозяйства (вдоль линий электропередачи, вокруг подстанций)
- охранная зона линий и сооружений связи
- охранная зона тепловых сетей

ОХРАННАЯ ЗОНА ИНОГО НАЗНАЧЕНИЯ

- охранная зона стационарных пунктов наблюдения за состоянием окружающей природной среды, ее загрязнением

ЗОНЫ САНИТАРНОЙ ОХРАНЫ ИСТОЧНИКОВ ПИТЬЕВОГО И ХОЗЯЙСТВЕННО-БЫТОВОГО ВОДОСНАБЖЕНИЯ И ВОЗОБНОВЛЯЕМОГО ПИТЬЕВОГО НАЗНАЧЕНИЯ

- первый пояс зоны санитарной охраны источника водоснабжения
- санитарно-защитная полоса водоводов

ЗОНЫ ОХРАНЫ ОБЪЕКТОВ КУЛЬТУРНОГО НАСЛЕДИЯ (ПАМЯТНИКОВ ИСТОРИИ И КУЛЬТУРЫ) НАРОДОВ РОССИЙСКОЙ ФЕДЕРАЦИИ

- охранная зона объекта культурного наследия
- защитная зона объекта культурного наследия

ВОДООХРАННЫЕ ЗОНЫ

- водоохранная зона

ПРИБРЕЖНЫЕ ЗАЩИТНЫЕ ПОЛОСЫ

- прибрежная защитная полоса

БЕРЕГОВЫЕ ПОЛОСЫ

- береговая полоса

ИНЫЕ ЗОНЫ С ОСОБЫМИ УСЛОВИЯМИ ИСПОЛЬЗОВАНИЯ

- придорожная полоса
- приаэродромная территория
- зона охраняемого военного объекта, охранная зона военного объекта, запретные и специальные зоны, устанавливаемые в связи с размещением указанных объектов

ТЕРРИТОРИИ ОБЪЕКТОВ КУЛЬТУРНОГО НАСЛЕДИЯ

ОБЪЕКТЫ КУЛЬТУРНОГО НАСЛЕДИЯ (ОКН)

- объект культурного наследия федерального значения «Тупиный крест (деревянный)», 1635 г.
- 1- объект культурного наследия регионального значения «Благовещенский собор-первое каменное здание на Колском полуострове»
- 2- объект культурного наследия регионального значения «Кольский некрополь»

ТЕРРИТОРИИ, НА КОТОРЫЕ ДЕЙСТВИЕ ГРАДОСТРОИТЕЛЬНОГО РЕГЛАМЕНТА НЕ РАСПРОСТРАНЯЕТСЯ

- граница территории объекта культурного наследия

ТЕРРИТОРИАЛЬНЫЕ ЗОНЫ

- Ж1 — зона застройки индивидуальными жилыми домами (Ж1)
- Ж2 — зона застройки малоэтажными бломированными и многоквартирными жилыми домами (Ж2)
- Ж3 — зона застройки среднетажными многоквартирными жилыми домами (Ж3)
- Ж4 — зона застройки многоквартирными многоквартирными жилыми домами (Ж4)
- О1 — зона делового, общественного и коммерческого назначения (О1)
- О2 — зона размещения объектов социального и коммунально-бытового назначения (О2)
- П — зона производственного использования (П)
- П1.3 — зона производственных объектов III класса опасности (П1.3)
- П1.4 — зона производственных объектов IV класса опасности (П1.4)
- П1.5 — зона производственных объектов V класса опасности (П1.5)
- И(СЗ) — зона объектов коммунальной инфраструктуры и размещения берегозащитных сооружений (И(СЗ))
- Т — зона транспортной инфраструктуры (Т)
- Сх — зона сельскохозяйственного использования (Сх)
- Р — зона рекреационного назначения (Р)
- Сп1 — зона специального назначения, связанная с закоронениями (Сп1)
- Сп2 — зона специального назначения, связанная с государственными объектами (Сп2)

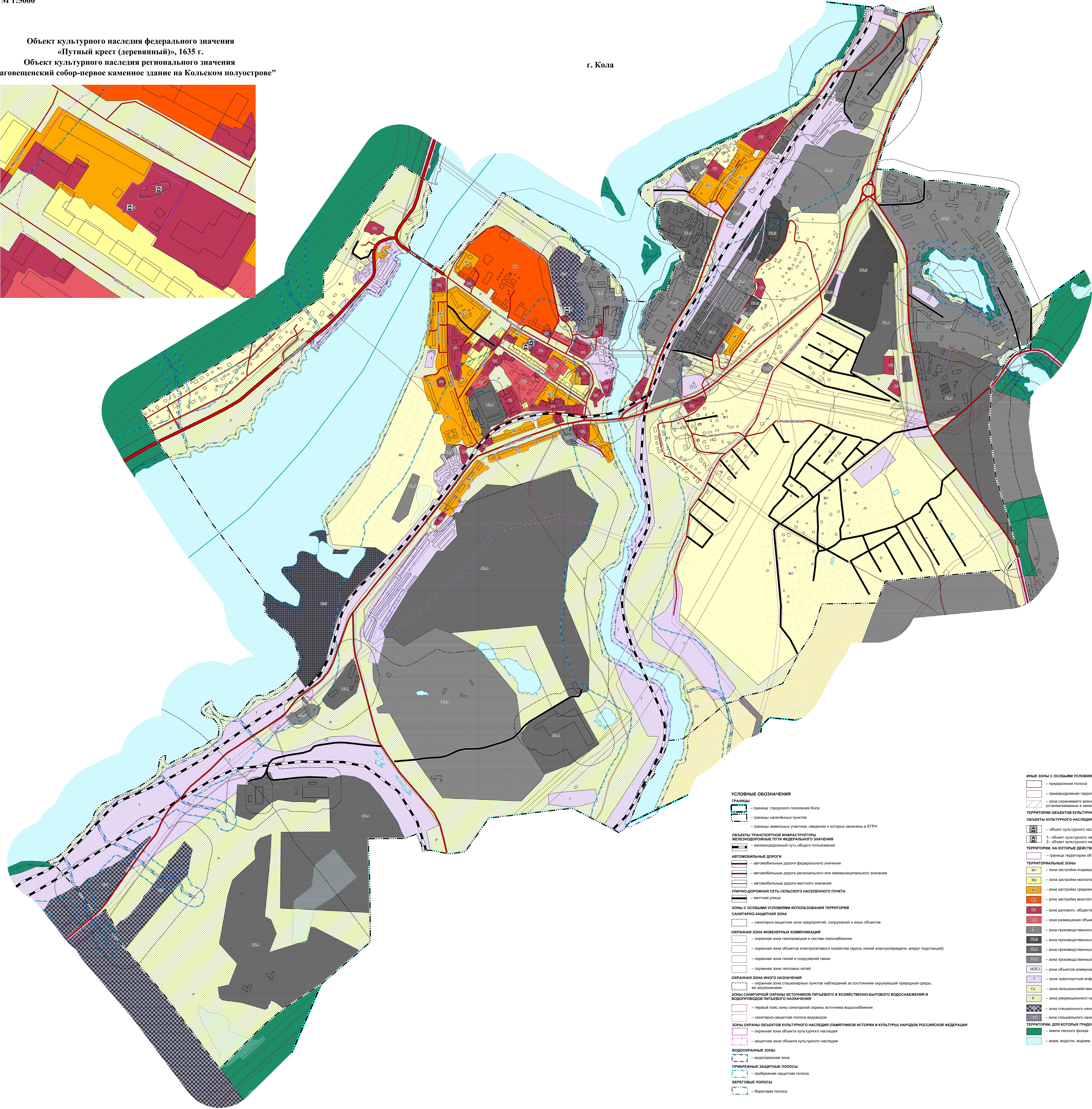
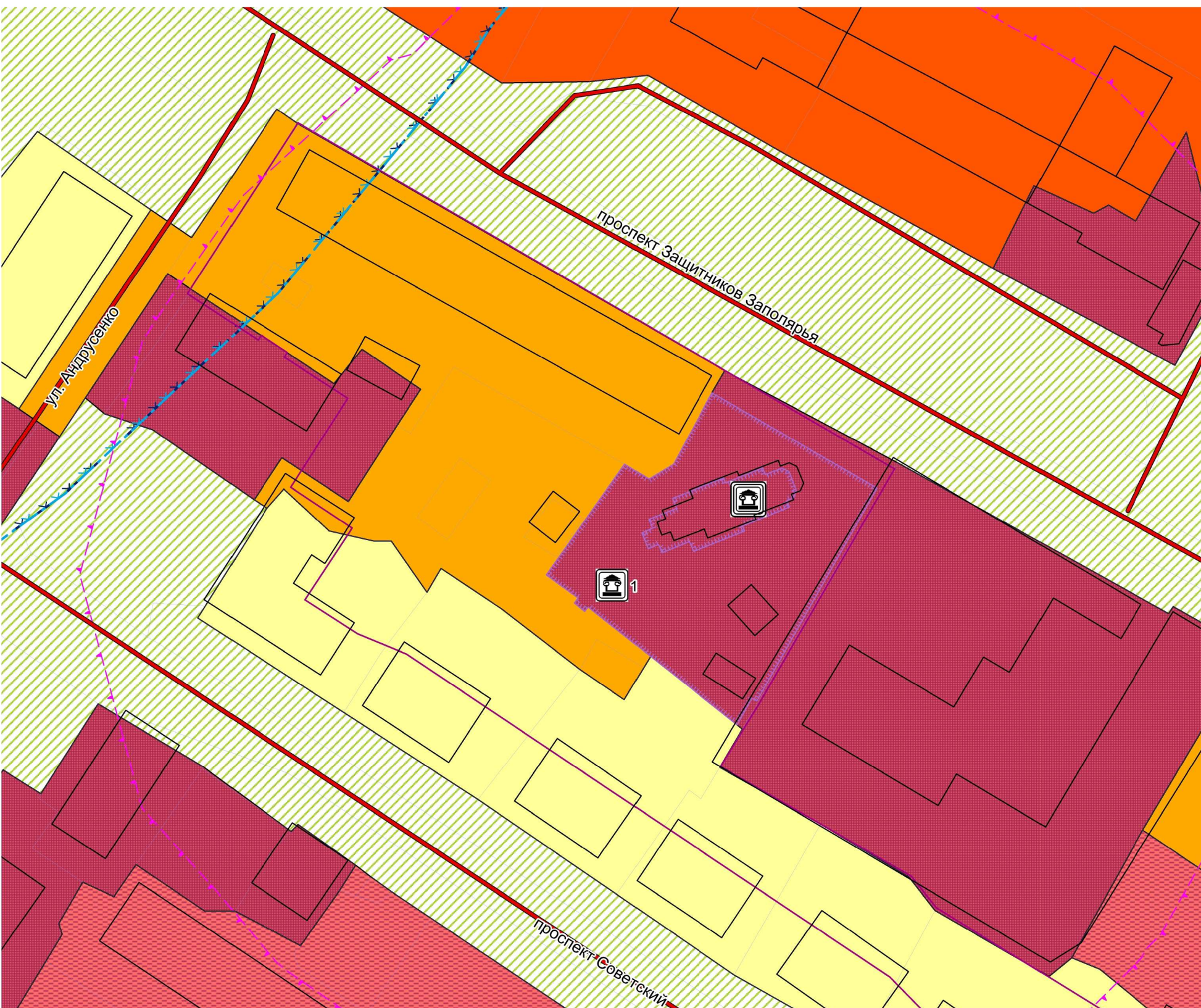
ТЕРРИТОРИИ, ДЛЯ КОТОРЫХ ГРАДОСТРОИТЕЛЬНЫЙ РЕГЛАМЕНТ НЕ УСТАНАВЛИВАЕТСЯ

- земли лесного фонда
- море, водоток, водоем

						Г33		
						Администрация Колского муниципального района Мурманской области		
						Правила землепользования и застройки городского поселения город Кола Колского муниципального района Мурманской области		
						Страна	Лист	Листа
						п	1	
						Карта градостроительного зонирования М 1:25000		
						ТОЧКА		
						1:500 x 900 мм		

Объект культурного наследия федерального значения
«Путный крест (деревянный)», 1635 г.
Объект культурного наследия регионального значения
"Благовещенский собор-первое каменное здание на Кольском полуострове"

г. Кола



УСЛОВНЫЕ ОБОЗНАЧЕНИЯ

ГРАНИЦЫ

- граница городского поселения Кола
- граница населенных пунктов
- границы земельных участков, сведения о которых занесены в ЕПН

ОБЪЕКТЫ ТРАНСПОРТНОЙ ИНФРАСТРУКТУРЫ

ЖЕЛЕЗНОДОРОЖНЫЕ ПУТИ ФЕДЕРАЛЬНОГО ЗНАЧЕНИЯ

- железнодорожный путь общего пользования

АВТОМОБИЛЬНЫЕ ДОРОГИ

- автомобильные дороги федерального значения
- автомобильные дороги регионального или межмуниципального значения
- автомобильные дороги местного значения

УЛИЧНО-ДОРОЖНАЯ СЕТЬ СЕЛЬСКОГО НАСЕЛЕННОГО ПУНКТА

- местная улица

ЗОНЫ С ОСОБЫМИ УСЛОВИЯМИ ИСПОЛЬЗОВАНИЯ ТЕРРИТОРИЙ

САНИТАРНО-ЗАЩИТНАЯ ЗОНА

- санитарно-защитная зона предприятий, сооружений и иных объектов

ОХРАННАЯ ЗОНА ИНЖЕНЕРНЫХ КОММУНИКАЦИЙ

- охранная зона газопроводов и систем газоснабжения
- охранная зона объектов электросетевого хозяйства (адоль линий электропередачи, вокруг подстанций)
- охранная зона линий и сооружений связи
- охранная зона тепловых сетей

ОХРАННАЯ ЗОНА ИНОГО НАЗНАЧЕНИЯ

- охранная зона стационарных пунктов наблюдений за состоянием окружающей природной среды, ее загрязнением

ЗОНЫ САНИТАРИИ ОХРАНЫ ИСТОЧНИКОВ ПИТЬЕВОГО И ХОЗЯЙСТВЕННО-БЫТОВОГО ВОДОСНАБЖЕНИЯ И ВОДОПРОВОДОВ ПИТЬЕВОГО НАЗНАЧЕНИЯ

- первый пояс зоны санитарной охраны источника водоснабжения
- санитарно-защитная зона водозаборов

ЗОНЫ ОХРАНЫ ОБЪЕКТОВ КУЛЬТУРНОГО НАСЛЕДИЯ (ПАМЯТНИКОВ ИСТОРИИ И КУЛЬТУРЫ) НАРОДОВ РОССИЙСКОЙ ФЕДЕРАЦИИ

- охранная зона объекта культурного наследия
- защитная зона объекта культурного наследия

ВОДООХРАННЫЕ ЗОНЫ

- водоохранная зона

ПРИБЕРЕЖНЫЕ ЗАЩИТНЫЕ ПОЛОСЫ

- прибрежная защитная полоса

БЕРЕГОВЫЕ ПОЛОСЫ

- береговая полоса

ИНЫЕ ЗОНЫ С ОСОБЫМИ УСЛОВИЯМИ ИСПОЛЬЗОВАНИЯ

- придорожная полоса
- приаэродромная территория
- зона охраняемого военного объекта, охранная зона военного объекта, запретные и специальные зоны, устанавливаемые в связи с размещением указанных объектов

ТЕРРИТОРИИ ОБЪЕКТОВ КУЛЬТУРНОГО НАСЛЕДИЯ

ОБЪЕКТЫ КУЛЬТУРНОГО НАСЛЕДИЯ (ООН)

- объект культурного наследия федерального значения «Путный крест (деревянный)», 1635 г.
- объект культурного наследия регионального значения «Благовещенский собор-первое каменное здание на Кольском полуострове»
- объект культурного наследия регионального значения «Кольский перекресток»

ТЕРРИТОРИИ, НА КОТОРЫЕ ДЕЙСТВИЕ ГРАДОСТРОИТЕЛЬНОГО РЕГЛАМЕНТА НЕ РАСПРОСТРАНЯЕТСЯ

- граница территории объекта культурного наследия

ТЕРРИТОРИАЛЬНЫЕ ЗОНЫ

- Ж1 — зона застройки индивидуальными жилыми домами (Ж1)
- Ж2 — зона застройки малоэтажными блоками и многоквартирными жилыми домами (Ж2)
- Ж3 — зона застройки среднеэтажными многоквартирными жилыми домами (Ж3)
- Ж4 — зона застройки многоквартирными многоквартирными жилыми домами (Ж4)
- О1 — зона делового, общественного и коммерческого назначения (О1)
- О2 — зона размещения объектов социального и коммунально-бытового назначения (О2)
- П1 — зона производственного назначения (П1)
- П2 — зона производственных объектов II класса опасности (П1.3)
- П3 — зона производственных объектов III класса опасности (П1.4)
- П4 — зона производственных объектов IV класса опасности (П1.5)
- ИЗС — зона объектов коммунальной инфраструктуры и размещения берегозащитных сооружений (ИЗС)
- Т — зона транспортной инфраструктуры (Т)
- Сх — зона сельскохозяйственного использования (Сх)
- Р — зона рекреационного назначения (Р)
- Сп1 — зона специального назначения, связанная с захоронениями (Сп1)
- Сп2 — зона специального назначения, связанная с государственными объектами (Сп2)

ТЕРРИТОРИИ, ДЛЯ КОТОРЫХ ГРАДОСТРОИТЕЛЬНЫЙ РЕГЛАМЕНТ НЕ УСТАНАВЛИВАЕТСЯ

- земли лесного фонда
- моря, водотоки, водоемы

						ПЗЗ		
						Администрация Кольского муниципального района Мурманской области		
Имя	Фамилия	Имя	Фамилия	Имя	Фамилия	Сторона	Вет	Полоса
Должность						п	2	Полоса
						Карта градостроительного зонирования М 1:5 000		
						ТОЧКА		

Приложение
к правилам землепользования и застройки
городского поселения город Кола Кольского
муниципального района Мурманской
области

СВЕДЕНИЯ О ГРАНИЦАХ ТЕРРИТОРИАЛЬНЫХ ЗОН

ГРАФИЧЕСКОЕ ОПИСАНИЕ
местоположения границ населенных пунктов, территориальных зон, особо охраняемых
природных территорий, зон с особыми условиями использования территории
Территориальная зона застройки индивидуальными жилыми домами (Ж1) г. Кола, Кольского района, Мурманской
области

(наименование объекта, местоположение границ которого описано (далее - объект))

Раздел 1

Сведения об объекте		
№ п/п	Характеристики объекта	Описание характеристик
1	2	3
1	Местоположение объекта	Мурманская область, Кольский р-н, г Кола
2	Площадь объекта ± величина погрешности определения площади ($P \pm \Delta P$), м²	2398334 ± 5420
3	Иные характеристики объекта	-

Раздел 2

Сведения о местоположении границ объекта					
1. Система координат МСК-51, зона 1					
2. Сведения о характерных точках границ объекта					
Обозначение характерных точек границ	Координаты, м		Метод определения координат характерной точки	Средняя квадратическая погрешность положения характерной точки (Mt), м	Описание обозначения точки на местности (при наличии)
	X	Y			
1	2	3	4	5	6
1	633057.45	1440435.17	Картометрический метод	1	-
2	633045.03	1440436.41	Картометрический метод	1	-
3	633046.08	1440450.05	Картометрический метод	1	-
4	633033.75	1440466.64	Картометрический метод	1	-
5	633002.52	1440503.61	Картометрический метод	1	-
6	632999.23	1440511.12	Картометрический метод	1	-
7	632983.90	1440527.03	Картометрический метод	1	-
8	632969.84	1440540.75	Картометрический метод	1	-
9	632954.06	1440559.23	Картометрический метод	1	-
10	632938.99	1440584.13	Картометрический метод	1	-
11	632918.65	1440603.92	Картометрический метод	1	-
12	632900.19	1440631.61	Картометрический метод	1	-
13	632886.12	1440652.59	Картометрический метод	1	-
14	632869.48	1440678.13	Картометрический метод	1	-
15	632860.05	1440694.01	Картометрический метод	1	-
16	632866.92	1440698.11	Картометрический метод	1	-

Сведения о местоположении границ объекта					
1. Система координат МСК-51, зона 1					
2. Сведения о характерных точках границ объекта					
Обозначение характерных точек границ	Координаты, м		Метод определения координат характерной точки	Средняя квадратическая погрешность положения характерной точки (Mt), м	Описание обозначения точки на местности (при наличии)
	X	Y			
17	632890.18	1440713.90	Картометрический метод	1	-
18	632987.22	1440757.45	Картометрический метод	1	-
19	633046.20	1440794.75	Картометрический метод	1	-
20	633042.43	1440756.44	Картометрический метод	1	-
21	633039.76	1440716.36	Картометрический метод	1	-
22	633045.10	1440702.82	Картометрический метод	1	-
23	633048.26	1440694.80	Картометрический метод	1	-
24	633057.46	1440671.44	Картометрический метод	1	-
25	633063.23	1440656.79	Картометрический метод	1	-
26	633081.53	1440664.21	Картометрический метод	1	-
27	633071.95	1440669.68	Картометрический метод	1	-
28	633061.15	1440686.44	Картометрический метод	1	-
29	633051.23	1440720.08	Картометрический метод	1	-
30	633052.48	1440755.77	Картометрический метод	1	-
31	633053.52	1440779.63	Картометрический метод	1	-
32	633079.46	1440826.88	Картометрический метод	1	-
33	633097.22	1440856.01	Картометрический метод	1	-
34	633138.56	1440898.49	Картометрический метод	1	-
35	633136.68	1440899.92	Картометрический метод	1	-
36	633139.55	1440902.04	Картометрический метод	1	-
37	633236.39	1440979.89	Картометрический метод	1	-
38	633251.60	1440986.78	Картометрический метод	1	-
39	633247.45	1440997.19	Картометрический метод	1	-
40	633230.63	1440989.58	Картометрический метод	1	-
41	633143.46	1440924.74	Картометрический метод	1	-
42	633009.36	1440804.10	Картометрический	1	-

Сведения о местоположении границ объекта					
1. Система координат МСК-51, зона 1					
2. Сведения о характерных точках границ объекта					
Обозначение характерных точек границ	Координаты, м		Метод определения координат характерной точки	Средняя квадратическая погрешность положения характерной точки (Mt), м	Описание обозначения точки на местности (при наличии)
	X	Y			
			метод		
43	633002.13	1440795.84	Картометрический метод	1	-
44	632996.92	1440789.90	Картометрический метод	1	-
45	632966.63	1440778.60	Картометрический метод	1	-
46	632927.82	1440761.41	Картометрический метод	1	-
47	632890.18	1440744.75	Картометрический метод	1	-
48	632882.66	1440741.42	Картометрический метод	1	-
49	632849.85	1440726.89	Картометрический метод	1	-
50	632844.46	1440722.85	Картометрический метод	1	-
51	632811.17	1440697.90	Картометрический метод	1	-
52	632804.75	1440693.09	Картометрический метод	1	-
53	632771.45	1440668.13	Картометрический метод	1	-
54	632736.96	1440642.28	Картометрический метод	1	-
55	632601.66	1440634.79	Картометрический метод	1	-
56	632535.80	1440593.52	Картометрический метод	1	-
57	632489.20	1440577.86	Картометрический метод	1	-
58	632443.86	1440576.49	Картометрический метод	1	-
59	632418.70	1440583.36	Картометрический метод	1	-
60	632361.35	1440607.08	Картометрический метод	1	-
61	632235.59	1440591.35	Картометрический метод	1	-
62	631874.76	1440989.31	Картометрический метод	1	-
63	632039.82	1441195.41	Картометрический метод	1	-
64	632136.75	1441261.34	Картометрический метод	1	-
65	632286.41	1441309.58	Картометрический метод	1	-
66	632290.46	1441587.82	Картометрический метод	1	-
67	632400.91	1441629.46	Картометрический метод	1	-

Сведения о местоположении границ объекта					
1. Система координат МСК-51, зона 1					
2. Сведения о характерных точках границ объекта					
Обозначение характерных точек границ	Координаты, м		Метод определения координат характерной точки	Средняя квадратическая погрешность положения характерной точки (Mt), м	Описание обозначения точки на местности (при наличии)
	X	Y			
68	632418.80	1441815.23	Картометрический метод	1	-
69	632437.22	1442006.41	Картометрический метод	1	-
70	632439.35	1442029.42	Картометрический метод	1	-
71	632443.30	1442072.13	Картометрический метод	1	-
72	632446.95	1442111.69	Картометрический метод	1	-
73	632450.61	1442151.25	Картометрический метод	1	-
74	632451.01	1442155.60	Картометрический метод	1	-
75	632454.79	1442196.47	Картометрический метод	1	-
76	632455.97	1442209.21	Картометрический метод	1	-
77	632458.91	1442241.06	Картометрический метод	1	-
78	632494.78	1442223.90	Картометрический метод	1	-
79	632525.85	1442209.04	Картометрический метод	1	-
80	632555.92	1442194.66	Картометрический метод	1	-
81	632586.00	1442180.27	Картометрический метод	1	-
82	632623.56	1442162.31	Картометрический метод	1	-
83	632644.76	1442152.17	Картометрический метод	1	-
84	632939.17	1441940.13	Картометрический метод	1	-
85	633124.67	1441739.16	Картометрический метод	1	-
86	633146.48	1441720.62	Картометрический метод	1	-
87	633172.70	1441725.82	Картометрический метод	1	-
88	633268.87	1441744.98	Картометрический метод	1	-
89	633272.80	1441722.40	Картометрический метод	1	-
90	633269.95	1441656.32	Картометрический метод	1	-
91	633308.38	1441687.43	Картометрический метод	1	-
92	633466.01	1441458.66	Картометрический метод	1	-
93	633613.83	1441527.32	Картометрический	1	-

Сведения о местоположении границ объекта					
1. Система координат МСК-51, зона 1					
2. Сведения о характерных точках границ объекта					
Обозначение характерных точек границ	Координаты, м		Метод определения координат характерной точки	Средняя квадратическая погрешность положения характерной точки (Mt), м	Описание обозначения точки на местности (при наличии)
	X	Y			
			метод		
94	633622.12	1441510.51	Картометрический метод	1	-
95	633632.03	1441490.41	Картометрический метод	1	-
96	633637.20	1441479.92	Картометрический метод	1	-
97	633664.66	1441424.23	Картометрический метод	1	-
98	633688.29	1441376.30	Картометрический метод	1	-
99	633713.86	1441324.45	Картометрический метод	1	-
100	633724.14	1441303.60	Картометрический метод	1	-
101	633699.91	1441278.81	Картометрический метод	1	-
102	633507.82	1441115.91	Картометрический метод	1	-
103	633501.00	1441108.96	Картометрический метод	1	-
104	633507.82	1441097.05	Картометрический метод	1	-
105	633521.81	1441108.15	Картометрический метод	1	-
106	633533.16	1441116.72	Картометрический метод	1	-
107	633534.16	1441117.47	Картометрический метод	1	-
108	633548.11	1441129.00	Картометрический метод	1	-
109	633556.43	1441136.30	Картометрический метод	1	-
110	633558.96	1441138.50	Картометрический метод	1	-
111	633562.73	1441141.78	Картометрический метод	1	-
112	633572.47	1441150.25	Картометрический метод	1	-
113	633578.40	1441155.61	Картометрический метод	1	-
114	633585.89	1441162.38	Картометрический метод	1	-
115	633595.26	1441170.20	Картометрический метод	1	-
116	633601.71	1441175.58	Картометрический метод	1	-
117	633613.81	1441185.98	Картометрический метод	1	-
118	633615.06	1441187.05	Картометрический метод	1	-

Сведения о местоположении границ объекта					
1. Система координат МСК-51, зона 1					
2. Сведения о характерных точках границ объекта					
Обозначение характерных точек границ	Координаты, м		Метод определения координат характерной точки	Средняя квадратическая погрешность положения характерной точки (Mt), м	Описание обозначения точки на местности (при наличии)
	X	Y			
119	633634.03	1441203.73	Картометрический метод	1	-
120	633635.62	1441205.13	Картометрический метод	1	-
121	633647.13	1441214.29	Картометрический метод	1	-
122	633651.63	1441217.92	Картометрический метод	1	-
123	633656.58	1441222.88	Картометрический метод	1	-
124	633660.97	1441227.27	Картометрический метод	1	-
125	633667.13	1441233.68	Картометрический метод	1	-
126	633673.72	1441240.92	Картометрический метод	1	-
127	633677.22	1441245.24	Картометрический метод	1	-
128	633680.03	1441247.63	Картометрический метод	1	-
129	633810.38	1441352.38	Картометрический метод	1	-
130	633825.57	1441321.97	Картометрический метод	1	-
131	633840.08	1441319.93	Картометрический метод	1	-
132	633866.77	1441334.40	Картометрический метод	1	-
133	633877.37	1441318.61	Картометрический метод	1	-
134	633868.48	1441311.58	Картометрический метод	1	-
135	633851.91	1441298.90	Картометрический метод	1	-
136	633814.29	1441257.43	Картометрический метод	1	-
137	633765.98	1441201.82	Картометрический метод	1	-
138	633666.39	1441083.15	Картометрический метод	1	-
139	633539.76	1440931.53	Картометрический метод	1	-
140	633456.74	1440836.62	Картометрический метод	1	-
141	633415.78	1440786.67	Картометрический метод	1	-
142	633405.59	1440804.21	Картометрический метод	1	-
143	633394.00	1440787.40	Картометрический метод	1	-
144	633384.29	1440787.72	Картометрический	1	-

Сведения о местоположении границ объекта					
1. Система координат МСК-51, зона 1					
2. Сведения о характерных точках границ объекта					
Обозначение характерных точек границ	Координаты, м		Метод определения координат характерной точки	Средняя квадратическая погрешность положения характерной точки (Mt), м	Описание обозначения точки на местности (при наличии)
	X	Y			
			метод		
145	633370.30	1440784.25	Картометрический метод	1	-
146	633354.01	1440767.96	Картометрический метод	1	-
147	633332.99	1440726.55	Картометрический метод	1	-
148	633325.72	1440720.79	Картометрический метод	1	-
149	633320.49	1440719.55	Картометрический метод	1	-
150	633311.79	1440714.85	Картометрический метод	1	-
151	633293.47	1440700.56	Картометрический метод	1	-
152	633264.57	1440668.56	Картометрический метод	1	-
153	633245.78	1440633.34	Картометрический метод	1	-
154	633180.11	1440637.34	Картометрический метод	1	-
155	633175.51	1440611.56	Картометрический метод	1	-
156	633168.89	1440571.94	Картометрический метод	1	-
157	633170.76	1440553.29	Картометрический метод	1	-
158	633170.83	1440552.63	Картометрический метод	1	-
159	633220.08	1440543.34	Картометрический метод	1	-
160	633230.21	1440541.45	Картометрический метод	1	-
161	633288.19	1440608.31	Картометрический метод	1	-
162	633295.57	1440604.64	Картометрический метод	1	-
163	633282.16	1440559.76	Картометрический метод	1	-
164	633281.50	1440557.57	Картометрический метод	1	-
165	633264.68	1440501.31	Картометрический метод	1	-
166	633239.21	1440494.20	Картометрический метод	1	-
167	633214.19	1440474.84	Картометрический метод	1	-
168	633191.19	1440451.91	Картометрический метод	1	-
169	633179.32	1440445.36	Картометрический метод	1	-

Сведения о местоположении границ объекта					
1. Система координат МСК-51, зона 1					
2. Сведения о характерных точках границ объекта					
Обозначение характерных точек границ	Координаты, м		Метод определения координат характерной точки	Средняя квадратическая погрешность положения характерной точки (Mt), м	Описание обозначения точки на местности (при наличии)
	X	Y			
170	633161.58	1440440.07	Картометрический метод	1	-
171	633141.52	1440443.04	Картометрический метод	1	-
172	633108.94	1440445.78	Картометрический метод	1	-
173	633094.18	1440437.45	Картометрический метод	1	-
174	633077.05	1440436.64	Картометрический метод	1	-
1	633057.45	1440435.17	Картометрический метод	1	-
					-
175	633013.00	1441683.00	Картометрический метод	1	-
176	632873.10	1441513.48	Картометрический метод	1	-
177	632943.00	1441452.95	Картометрический метод	1	-
178	633081.32	1441626.35	Картометрический метод	1	-
175	633013.00	1441683.00	Картометрический метод	1	-
					-
179	633484.17	1441064.19	Картометрический метод	1	-
180	633463.72	1441053.53	Картометрический метод	1	-
181	633456.69	1441046.36	Картометрический метод	1	-
182	633447.79	1441034.45	Картометрический метод	1	-
183	633453.80	1441013.83	Картометрический метод	1	-
184	633459.26	1441005.39	Картометрический метод	1	-
185	633469.96	1441002.48	Картометрический метод	1	-
186	633499.12	1441016.01	Картометрический метод	1	-
187	633503.48	1441032.02	Картометрический метод	1	-
179	633484.17	1441064.19	Картометрический метод	1	-
					-
188	634607.11	1440873.00	Картометрический метод	1	-
189	634601.81	1440880.34	Картометрический метод	1	-
190	634594.15	1440879.10	Картометрический метод	1	-

Сведения о местоположении границ объекта					
1. Система координат МСК-51, зона 1					
2. Сведения о характерных точках границ объекта					
Обозначение характерных точек границ	Координаты, м		Метод определения координат характерной точки	Средняя квадратическая погрешность положения характерной точки (Mt), м	Описание обозначения точки на местности (при наличии)
	X	Y			
191	634588.20	1440883.79	Картометрический метод	1	-
192	634583.95	1440890.34	Картометрический метод	1	-
193	634580.94	1440890.52	Картометрический метод	1	-
194	634571.63	1440882.75	Картометрический метод	1	-
195	634539.28	1440862.66	Картометрический метод	1	-
196	634509.73	1440844.33	Картометрический метод	1	-
197	634481.39	1440826.74	Картометрический метод	1	-
198	634486.53	1440817.87	Картометрический метод	1	-
199	634527.95	1440765.35	Картометрический метод	1	-
200	634530.91	1440759.70	Картометрический метод	1	-
201	634507.42	1440744.76	Картометрический метод	1	-
202	634490.42	1440732.44	Картометрический метод	1	-
203	634494.11	1440729.02	Картометрический метод	1	-
204	634506.45	1440718.58	Картометрический метод	1	-
205	634508.64	1440718.55	Картометрический метод	1	-
206	634521.16	1440710.48	Картометрический метод	1	-
207	634530.34	1440723.67	Картометрический метод	1	-
208	634542.04	1440715.17	Картометрический метод	1	-
209	634533.91	1440701.43	Картометрический метод	1	-
210	634538.78	1440698.88	Картометрический метод	1	-
211	634544.85	1440695.94	Картометрический метод	1	-
212	634555.23	1440714.35	Картометрический метод	1	-
213	634556.39	1440716.41	Картометрический метод	1	-
214	634566.21	1440738.59	Картометрический метод	1	-
215	634566.49	1440745.41	Картометрический метод	1	-
216	634574.32	1440760.10	Картометрический	1	-

Сведения о местоположении границ объекта					
1. Система координат МСК-51, зона 1					
2. Сведения о характерных точках границ объекта					
Обозначение характерных точек границ	Координаты, м		Метод определения координат характерной точки	Средняя квадратическая погрешность положения характерной точки (Mt), м	Описание обозначения точки на местности (при наличии)
	X	Y			
			метод		
217	634584.12	1440770.84	Картометрический метод	1	-
218	634589.80	1440785.09	Картометрический метод	1	-
219	634583.98	1440789.90	Картометрический метод	1	-
220	634579.78	1440792.13	Картометрический метод	1	-
221	634584.07	1440800.58	Картометрический метод	1	-
222	634593.82	1440794.50	Картометрический метод	1	-
223	634606.97	1440824.90	Картометрический метод	1	-
224	634585.32	1440842.42	Картометрический метод	1	-
225	634594.25	1440849.92	Картометрический метод	1	-
226	634601.00	1440842.90	Картометрический метод	1	-
227	634610.90	1440852.16	Картометрический метод	1	-
228	634601.11	1440864.16	Картометрический метод	1	-
188	634607.11	1440873.00	Картометрический метод	1	-
					-
229	633500.35	1440838.46	Картометрический метод	1	-
230	633480.16	1440832.59	Картометрический метод	1	-
231	633463.59	1440810.85	Картометрический метод	1	-
232	633480.50	1440790.83	Картометрический метод	1	-
233	633474.98	1440780.64	Картометрический метод	1	-
234	633489.65	1440771.15	Картометрический метод	1	-
235	633510.88	1440768.22	Картометрический метод	1	-
236	633514.50	1440777.36	Картометрический метод	1	-
237	633502.07	1440805.15	Картометрический метод	1	-
238	633504.49	1440808.43	Картометрический метод	1	-
239	633501.04	1440816.02	Картометрический метод	1	-
240	633509.50	1440820.34	Картометрический	1	-

Сведения о местоположении границ объекта					
1. Система координат МСК-51, зона 1					
2. Сведения о характерных точках границ объекта					
Обозначение характерных точек границ	Координаты, м		Метод определения координат характерной точки	Средняя квадратическая погрешность положения характерной точки (Mt), м	Описание обозначения точки на местности (при наличии)
	X	Y			
			метод		
229	633500.35	1440838.46	Картометрический метод	1	-
					-
241	633541.75	1440827.91	Картометрический метод	1	-
242	633547.24	1440834.80	Картометрический метод	1	-
243	633534.06	1440854.69	Картометрический метод	1	-
244	633582.42	1440884.97	Картометрический метод	1	-
245	633603.72	1440899.48	Картометрический метод	1	-
246	633613.35	1440905.81	Картометрический метод	1	-
247	633638.64	1440922.82	Картометрический метод	1	-
248	633650.18	1440930.80	Картометрический метод	1	-
249	633658.19	1440919.85	Картометрический метод	1	-
250	633665.00	1440910.43	Картометрический метод	1	-
251	633670.60	1440902.70	Картометрический метод	1	-
252	633729.42	1440940.47	Картометрический метод	1	-
253	633774.14	1440974.60	Картометрический метод	1	-
254	633774.00	1440979.27	Картометрический метод	1	-
255	633779.99	1440982.95	Картометрический метод	1	-
256	633809.83	1441002.91	Картометрический метод	1	-
257	633813.08	1441002.38	Картометрический метод	1	-
258	633815.45	1441000.91	Картометрический метод	1	-
259	633838.41	1440967.43	Картометрический метод	1	-
260	633841.68	1440959.25	Картометрический метод	1	-
261	633845.53	1440949.65	Картометрический метод	1	-
262	633862.45	1440960.17	Картометрический метод	1	-
263	633878.47	1440969.97	Картометрический метод	1	-
264	633880.77	1440966.35	Картометрический	1	-

Сведения о местоположении границ объекта					
1. Система координат МСК-51, зона 1					
2. Сведения о характерных точках границ объекта					
Обозначение характерных точек границ	Координаты, м		Метод определения координат характерной точки	Средняя квадратическая погрешность положения характерной точки (Mt), м	Описание обозначения точки на местности (при наличии)
	X	Y			
			метод		
265	633888.61	1440970.66	Картометрический метод	1	-
266	633888.96	1440971.67	Картометрический метод	1	-
267	633897.38	1440970.69	Картометрический метод	1	-
268	633902.25	1440968.40	Картометрический метод	1	-
269	633915.62	1440960.35	Картометрический метод	1	-
270	633931.87	1440963.34	Картометрический метод	1	-
271	633955.75	1440968.41	Картометрический метод	1	-
272	633984.69	1440992.05	Картометрический метод	1	-
273	634002.92	1441006.13	Картометрический метод	1	-
274	634009.53	1441011.69	Картометрический метод	1	-
275	634017.67	1441021.23	Картометрический метод	1	-
276	634032.50	1441029.36	Картометрический метод	1	-
277	634030.68	1441032.46	Картометрический метод	1	-
278	634021.32	1441048.44	Картометрический метод	1	-
279	634044.32	1441061.88	Картометрический метод	1	-
280	634073.46	1441089.69	Картометрический метод	1	-
281	634086.22	1441097.53	Картометрический метод	1	-
282	634121.01	1441118.91	Картометрический метод	1	-
283	634140.09	1441124.74	Картометрический метод	1	-
284	634158.13	1441130.26	Картометрический метод	1	-
285	634167.14	1441133.01	Картометрический метод	1	-
286	634205.40	1441140.07	Картометрический метод	1	-
287	634232.49	1441140.36	Картометрический метод	1	-
288	634256.90	1441140.62	Картометрический метод	1	-
289	634268.00	1441138.40	Картометрический метод	1	-

Сведения о местоположении границ объекта					
1. Система координат МСК-51, зона 1					
2. Сведения о характерных точках границ объекта					
Обозначение характерных точек границ	Координаты, м		Метод определения координат характерной точки	Средняя квадратическая погрешность положения характерной точки (M _t), м	Описание обозначения точки на местности (при наличии)
	X	Y			
290	634265.36	1441141.67	Картометрический метод	1	-
291	634265.44	1441147.12	Картометрический метод	1	-
292	634290.37	1441154.23	Картометрический метод	1	-
293	634294.18	1441193.17	Картометрический метод	1	-
294	634262.35	1441207.80	Картометрический метод	1	-
295	634257.10	1441379.22	Картометрический метод	1	-
296	634244.72	1441395.19	Картометрический метод	1	-
297	634143.74	1441399.00	Картометрический метод	1	-
298	634067.99	1441377.69	Картометрический метод	1	-
299	634051.88	1441371.56	Картометрический метод	1	-
300	633887.02	1441309.08	Картометрический метод	1	-
301	633876.88	1441298.00	Картометрический метод	1	-
302	633775.36	1441186.52	Картометрический метод	1	-
303	633768.98	1441155.79	Картометрический метод	1	-
304	633747.11	1441150.00	Картометрический метод	1	-
305	633676.24	1441066.30	Картометрический метод	1	-
306	633636.95	1441014.65	Картометрический метод	1	-
307	633612.31	1440971.78	Картометрический метод	1	-
308	633559.17	1440930.89	Картометрический метод	1	-
309	633492.50	1440855.87	Картометрический метод	1	-
310	633535.36	1440820.05	Картометрический метод	1	-
241	633541.75	1440827.91	Картометрический метод	1	-
					-
311	633886.12	1441025.89	Картометрический метод	1	-
312	633823.29	1441001.47	Картометрический метод	1	-
313	633846.62	1440967.68	Картометрический метод	1	-

Сведения о местоположении границ объекта					
1. Система координат МСК-51, зона 1					
2. Сведения о характерных точках границ объекта					
Обозначение характерных точек границ	Координаты, м		Метод определения координат характерной точки	Средняя квадратическая погрешность положения характерной точки (Mt), м	Описание обозначения точки на местности (при наличии)
	X	Y			
314	633881.25	1440984.92	Картометрический метод	1	-
315	633927.67	1440975.64	Картометрический метод	1	-
316	633929.98	1441007.16	Картометрический метод	1	-
311	633886.12	1441025.89	Картометрический метод	1	-
					-
317	634031.68	1438848.75	Картометрический метод	1	-
318	633993.62	1438913.07	Картометрический метод	1	-
319	633993.66	1438915.28	Картометрический метод	1	-
320	633975.31	1438949.96	Картометрический метод	1	-
321	633979.11	1438953.20	Картометрический метод	1	-
322	633980.62	1438951.47	Картометрический метод	1	-
323	633982.36	1438949.48	Картометрический метод	1	-
324	634010.55	1438970.56	Картометрический метод	1	-
325	634017.95	1438961.08	Картометрический метод	1	-
326	634027.95	1438961.39	Картометрический метод	1	-
327	634040.01	1438943.67	Картометрический метод	1	-
328	634046.67	1438933.87	Картометрический метод	1	-
329	634045.76	1438931.77	Картометрический метод	1	-
330	634050.08	1438927.32	Картометрический метод	1	-
331	634056.68	1438933.70	Картометрический метод	1	-
332	634083.94	1438939.08	Картометрический метод	1	-
333	634093.94	1438945.79	Картометрический метод	1	-
334	634147.68	1438974.67	Картометрический метод	1	-
335	634156.59	1438979.02	Картометрический метод	1	-
336	634187.08	1438956.32	Картометрический метод	1	-
337	634233.27	1438988.49	Картометрический метод	1	-

Сведения о местоположении границ объекта					
1. Система координат МСК-51, зона 1					
2. Сведения о характерных точках границ объекта					
Обозначение характерных точек границ	Координаты, м		Метод определения координат характерной точки	Средняя квадратическая погрешность положения характерной точки (Mt), м	Описание обозначения точки на местности (при наличии)
	X	Y			
338	634255.47	1439003.32	Картометрический метод	1	-
339	634238.40	1439037.96	Картометрический метод	1	-
340	634219.23	1439024.24	Картометрический метод	1	-
341	634181.89	1438998.91	Картометрический метод	1	-
342	634166.38	1438996.43	Картометрический метод	1	-
343	634161.40	1439020.62	Картометрический метод	1	-
344	634149.54	1439032.46	Картометрический метод	1	-
345	634150.46	1439039.51	Картометрический метод	1	-
346	634156.30	1439049.99	Картометрический метод	1	-
347	634155.90	1439051.19	Картометрический метод	1	-
348	634148.24	1439065.52	Картометрический метод	1	-
349	634149.16	1439073.27	Картометрический метод	1	-
350	634151.22	1439080.35	Картометрический метод	1	-
351	634158.35	1439087.26	Картометрический метод	1	-
352	634141.80	1439113.70	Картометрический метод	1	-
353	634145.40	1439116.40	Картометрический метод	1	-
354	634141.56	1439122.59	Картометрический метод	1	-
355	634146.58	1439129.67	Картометрический метод	1	-
356	634130.47	1439135.21	Картометрический метод	1	-
357	634132.17	1439125.64	Картометрический метод	1	-
358	634121.91	1439095.32	Картометрический метод	1	-
359	634112.64	1439075.03	Картометрический метод	1	-
360	634094.15	1439057.41	Картометрический метод	1	-
361	634069.50	1439047.14	Картометрический метод	1	-
362	634042.10	1439045.79	Картометрический метод	1	-
363	634032.06	1439046.30	Картометрический	1	-

Сведения о местоположении границ объекта					
1. Система координат МСК-51, зона 1					
2. Сведения о характерных точках границ объекта					
Обозначение характерных точек границ	Координаты, м		Метод определения координат характерной точки	Средняя квадратическая погрешность положения характерной точки (Mt), м	Описание обозначения точки на местности (при наличии)
	X	Y			
			метод		
364	634033.45	1439033.79	Картометрический метод	1	-
365	634040.65	1439024.16	Картометрический метод	1	-
366	634029.54	1439014.30	Картометрический метод	1	-
367	634015.27	1439029.46	Картометрический метод	1	-
368	633999.84	1439020.00	Картометрический метод	1	-
369	633990.98	1439011.77	Картометрический метод	1	-
370	633996.85	1439004.69	Картометрический метод	1	-
371	633990.80	1438998.57	Картометрический метод	1	-
372	633987.07	1438993.83	Картометрический метод	1	-
373	633981.61	1438998.08	Картометрический метод	1	-
374	633975.69	1438992.78	Картометрический метод	1	-
375	633961.71	1438979.10	Картометрический метод	1	-
376	633962.67	1438972.96	Картометрический метод	1	-
377	633965.23	1438969.11	Картометрический метод	1	-
378	633975.65	1438957.16	Картометрический метод	1	-
379	633959.09	1438944.52	Картометрический метод	1	-
380	633954.33	1438949.54	Картометрический метод	1	-
381	633949.93	1438954.18	Картометрический метод	1	-
382	633933.29	1438940.70	Картометрический метод	1	-
383	633896.78	1438948.31	Картометрический метод	1	-
384	633909.45	1438960.03	Картометрический метод	1	-
385	633913.60	1438967.47	Картометрический метод	1	-
386	633918.14	1438972.04	Картометрический метод	1	-
387	633917.27	1438976.50	Картометрический метод	1	-
388	633897.86	1438997.69	Картометрический метод	1	-

Сведения о местоположении границ объекта					
1. Система координат МСК-51, зона 1					
2. Сведения о характерных точках границ объекта					
Обозначение характерных точек границ	Координаты, м		Метод определения координат характерной точки	Средняя квадратическая погрешность положения характерной точки (Mt), м	Описание обозначения точки на местности (при наличии)
	X	Y			
389	633892.67	1439002.11	Картометрический метод	1	-
390	633811.90	1438928.51	Картометрический метод	1	-
391	633829.78	1438906.85	Картометрический метод	1	-
392	633817.29	1438895.40	Картометрический метод	1	-
393	633790.21	1438869.95	Картометрический метод	1	-
394	633776.58	1438885.59	Картометрический метод	1	-
395	633772.06	1438892.11	Картометрический метод	1	-
396	633749.15	1438871.13	Картометрический метод	1	-
397	633693.60	1438814.98	Картометрический метод	1	-
398	633639.75	1438749.56	Картометрический метод	1	-
399	633646.14	1438743.99	Картометрический метод	1	-
400	633654.77	1438737.03	Картометрический метод	1	-
401	633663.76	1438728.91	Картометрический метод	1	-
402	633662.93	1438700.79	Картометрический метод	1	-
403	633667.64	1438696.41	Картометрический метод	1	-
404	633637.66	1438664.17	Картометрический метод	1	-
405	633621.14	1438669.63	Картометрический метод	1	-
406	633565.12	1438605.58	Картометрический метод	1	-
407	633551.68	1438593.65	Картометрический метод	1	-
408	633537.27	1438592.28	Картометрический метод	1	-
409	633524.12	1438603.63	Картометрический метод	1	-
410	633504.71	1438581.12	Картометрический метод	1	-
411	633553.77	1438582.59	Картометрический метод	1	-
412	633552.36	1438585.24	Картометрический метод	1	-
413	633559.43	1438589.00	Картометрический метод	1	-
414	633560.84	1438586.34	Картометрический	1	-

Сведения о местоположении границ объекта					
1. Система координат МСК-51, зона 1					
2. Сведения о характерных точках границ объекта					
Обозначение характерных точек границ	Координаты, м		Метод определения координат характерной точки	Средняя квадратическая погрешность положения характерной точки (Mt), м	Описание обозначения точки на местности (при наличии)
	X	Y			
			метод		
415	633587.77	1438611.84	Картометрический метод	1	-
416	633625.13	1438656.84	Картометрический метод	1	-
417	633632.30	1438655.50	Картометрический метод	1	-
418	633583.45	1438598.20	Картометрический метод	1	-
419	633422.35	1438420.56	Картометрический метод	1	-
420	633413.45	1438410.03	Картометрический метод	1	-
421	633424.85	1438400.03	Картометрический метод	1	-
422	633342.49	1438308.44	Картометрический метод	1	-
423	633214.49	1438046.31	Картометрический метод	1	-
424	633174.15	1438068.65	Картометрический метод	1	-
425	633169.72	1438059.69	Картометрический метод	1	-
426	633210.09	1438037.32	Картометрический метод	1	-
427	633157.34	1437929.29	Картометрический метод	1	-
428	633165.94	1437924.69	Картометрический метод	1	-
429	633191.88	1437910.45	Картометрический метод	1	-
430	633217.60	1437895.94	Картометрический метод	1	-
431	633226.24	1437891.12	Картометрический метод	1	-
432	633262.49	1437870.94	Картометрический метод	1	-
433	633278.00	1437896.59	Картометрический метод	1	-
434	633293.40	1437922.04	Картометрический метод	1	-
435	633308.91	1437947.69	Картометрический метод	1	-
436	633324.38	1437973.27	Картометрический метод	1	-
437	633339.38	1437998.08	Картометрический метод	1	-
438	633354.56	1438022.79	Картометрический метод	1	-
439	633369.51	1438047.50	Картометрический метод	1	-

Сведения о местоположении границ объекта					
1. Система координат МСК-51, зона 1					
2. Сведения о характерных точках границ объекта					
Обозначение характерных точек границ	Координаты, м		Метод определения координат характерной точки	Средняя квадратическая погрешность положения характерной точки (Mt), м	Описание обозначения точки на местности (при наличии)
	X	Y			
440	633384.44	1438072.57	Картометрический метод	1	-
441	633391.51	1438084.26	Картометрический метод	1	-
442	633397.73	1438094.51	Картометрический метод	1	-
443	633400.38	1438098.91	Картометрический метод	1	-
444	633415.94	1438124.63	Картометрический метод	1	-
445	633431.49	1438150.34	Картометрический метод	1	-
446	633446.98	1438175.95	Картометрический метод	1	-
447	633462.47	1438201.56	Картометрический метод	1	-
448	633477.99	1438227.22	Картометрический метод	1	-
449	633493.52	1438252.92	Картометрический метод	1	-
450	633509.03	1438278.55	Картометрический метод	1	-
451	633524.60	1438304.30	Картометрический метод	1	-
452	633540.11	1438329.94	Картометрический метод	1	-
453	633555.67	1438355.64	Картометрический метод	1	-
454	633571.19	1438381.32	Картометрический метод	1	-
455	633593.45	1438418.11	Картометрический метод	1	-
456	633603.90	1438435.39	Картометрический метод	1	-
457	633628.83	1438476.99	Картометрический метод	1	-
458	633664.88	1438536.58	Картометрический метод	1	-
459	633686.66	1438572.49	Картометрический метод	1	-
460	633775.13	1438694.26	Картометрический метод	1	-
461	633833.18	1438791.05	Картометрический метод	1	-
462	633953.09	1438793.98	Картометрический метод	1	-
317	634031.68	1438848.75	Картометрический метод	1	-
					-
463	633743.29	1438847.04	Картометрический метод	1	-

Сведения о местоположении границ объекта					
1. Система координат МСК-51, зона 1					
2. Сведения о характерных точках границ объекта					
Обозначение характерных точек границ	Координаты, м		Метод определения координат характерной точки	Средняя квадратическая погрешность положения характерной точки (Mt), м	Описание обозначения точки на местности (при наличии)
	X	Y			
464	633737.52	1438843.08	Картометрический метод	1	-
465	633722.02	1438823.44	Картометрический метод	1	-
466	633737.11	1438809.75	Картометрический метод	1	-
467	633752.77	1438830.70	Картометрический метод	1	-
468	633748.39	1438834.18	Картометрический метод	1	-
463	633743.29	1438847.04	Картометрический метод	1	-
					-
469	633424.40	1439287.61	Картометрический метод	1	-
470	633390.49	1439298.98	Картометрический метод	1	-
471	633369.43	1439301.08	Картометрический метод	1	-
472	633310.63	1439320.40	Картометрический метод	1	-
473	633313.34	1439329.45	Картометрический метод	1	-
474	633258.00	1439347.74	Картометрический метод	1	-
475	633248.80	1439357.21	Картометрический метод	1	-
476	633245.64	1439364.72	Картометрический метод	1	-
477	633245.89	1439371.51	Картометрический метод	1	-
478	633243.97	1439377.37	Картометрический метод	1	-
479	633247.46	1439392.37	Картометрический метод	1	-
480	633242.55	1439393.90	Картометрический метод	1	-
481	633223.77	1439399.54	Картометрический метод	1	-
482	633213.52	1439403.34	Картометрический метод	1	-
483	633214.27	1439405.60	Картометрический метод	1	-
484	633209.58	1439407.38	Картометрический метод	1	-
485	633206.76	1439399.92	Картометрический метод	1	-
486	633186.42	1439383.90	Картометрический метод	1	-
487	633168.15	1439381.46	Картометрический метод	1	-

Сведения о местоположении границ объекта					
1. Система координат МСК-51, зона 1					
2. Сведения о характерных точках границ объекта					
Обозначение характерных точек границ	Координаты, м		Метод определения координат характерной точки	Средняя квадратическая погрешность положения характерной точки (Mt), м	Описание обозначения точки на местности (при наличии)
	X	Y			
488	633142.45	1439389.52	Картометрический метод	1	-
489	633092.40	1439405.30	Картометрический метод	1	-
490	633091.52	1439413.83	Картометрический метод	1	-
491	633060.55	1439408.70	Картометрический метод	1	-
492	633041.42	1439405.09	Картометрический метод	1	-
493	633042.77	1439394.16	Картометрический метод	1	-
494	633028.39	1439381.62	Картометрический метод	1	-
495	633018.68	1439386.71	Картометрический метод	1	-
496	633019.91	1439389.92	Картометрический метод	1	-
497	632991.46	1439405.70	Картометрический метод	1	-
498	632949.88	1439349.53	Картометрический метод	1	-
499	632907.29	1439350.89	Картометрический метод	1	-
500	632872.07	1439372.05	Картометрический метод	1	-
501	632852.94	1439364.20	Картометрический метод	1	-
502	632842.16	1439378.76	Картометрический метод	1	-
503	632824.18	1439383.64	Картометрический метод	1	-
504	632810.61	1439346.91	Картометрический метод	1	-
505	632808.84	1439342.33	Картометрический метод	1	-
506	632787.14	1439336.37	Картометрический метод	1	-
507	632764.92	1439318.84	Картометрический метод	1	-
508	632750.34	1439304.41	Картометрический метод	1	-
509	632716.63	1439274.63	Картометрический метод	1	-
510	632683.34	1439251.48	Картометрический метод	1	-
511	632630.79	1439204.63	Картометрический метод	1	-
512	632598.75	1439174.65	Картометрический метод	1	-
513	632589.95	1439172.57	Картометрический	1	-

Сведения о местоположении границ объекта					
1. Система координат МСК-51, зона 1					
2. Сведения о характерных точках границ объекта					
Обозначение характерных точек границ	Координаты, м		Метод определения координат характерной точки	Средняя квадратическая погрешность положения характерной точки (Mt), м	Описание обозначения точки на местности (при наличии)
	X	Y			
			метод		
514	632530.40	1439115.95	Картометрический метод	1	-
515	632569.52	1439054.81	Картометрический метод	1	-
516	632572.46	1438995.53	Картометрический метод	1	-
517	632585.44	1438837.29	Картометрический метод	1	-
518	632718.53	1438798.28	Картометрический метод	1	-
519	632727.98	1438805.56	Картометрический метод	1	-
520	632692.28	1438816.24	Картометрический метод	1	-
521	632722.14	1438849.39	Картометрический метод	1	-
522	632752.10	1438876.61	Картометрический метод	1	-
523	632779.05	1438898.08	Картометрический метод	1	-
524	632805.69	1438919.55	Картометрический метод	1	-
525	632833.85	1438939.02	Картометрический метод	1	-
526	632861.32	1438961.87	Картометрический метод	1	-
527	632888.74	1438978.83	Картометрический метод	1	-
528	632900.97	1438984.49	Картометрический метод	1	-
529	632925.70	1438998.46	Картометрический метод	1	-
530	632987.89	1439030.66	Картометрический метод	1	-
531	632993.84	1439022.26	Картометрический метод	1	-
532	633010.61	1439038.59	Картометрический метод	1	-
533	633065.26	1439072.31	Картометрический метод	1	-
534	633188.69	1439128.48	Картометрический метод	1	-
535	633288.52	1439170.86	Картометрический метод	1	-
536	633436.49	1439238.25	Картометрический метод	1	-
469	633424.40	1439287.61	Картометрический метод	1	-
					-
537	632928.69	1439278.62	Картометрический	1	-

Сведения о местоположении границ объекта					
1. Система координат МСК-51, зона 1					
2. Сведения о характерных точках границ объекта					
Обозначение характерных точек границ	Координаты, м		Метод определения координат характерной точки	Средняя квадратическая погрешность положения характерной точки (Mt), м	Описание обозначения точки на местности (при наличии)
	X	Y			
			метод		
538	632735.32	1439218.82	Картометрический метод	1	-
539	632695.77	1439171.75	Картометрический метод	1	-
540	632716.31	1439137.03	Картометрический метод	1	-
541	632944.84	1439242.43	Картометрический метод	1	-
537	632928.69	1439278.62	Картометрический метод	1	-
3. Сведения о характерных точках части (частей) границы объекта					
Обозначение характерных точек части границы	Координаты, м		Метод определения координат характерной точки	Средняя квадратическая погрешность положения характерной точки (Mt), м	Описание обозначения точки на местности (при наличии)
	X	Y			
1	2	3	4	5	6
-	-	-	-	-	-

Раздел 3

Сведения о местоположении измененных (уточненных) границ объекта							
1. Система координат МСК-51, зона 1							
2. Сведения о характерных точках границ объекта							
Обозначение характерных точек границ	Существующие координаты, м		Измененные (уточненные) координаты, м		Метод определения координат характерной точки	Средняя квадратическая погрешность положения характерной точки (Mt), м	Описание обозначения точки на местности (при наличии)
	X	Y	X	Y			
1	2	3	4	5	6	7	8
-	-	-	-	-	-	-	-
3. Сведения о характерных точках части (частей) границы объекта							
Обозначение характерных точек части границы	Существующие координаты, м		Измененные (уточненные) координаты, м		Метод определения координат характерной точки	Средняя квадратическая погрешность положения характерной точки (Mt), м	Описание обозначения точки на местности (при наличии)
	X	Y	X	Y			
1	2	3	4	5	6	7	8
-	-	-	-	-	-	-	-
Текстовое описание местоположения границ объекта							
Прохождение границы		Описание прохождения границы					
от точки	до точки						
1	2	3					
-	-	-					

ГРАФИЧЕСКОЕ ОПИСАНИЕ
местоположения границ населенных пунктов, территориальных зон, особо охраняемых
природных территорий, зон с особыми условиями использования территории
Территориальная зона застройки малоэтажными жилыми домами (Ж2) г. Кола, Кольского района, Мурманской области

(наименование объекта, местоположение границ которого описано (далее - объект))

Раздел 1

Сведения об объекте		
№ п/п	Характеристики объекта	Описание характеристик
1	2	3
1	Местоположение объекта	Мурманская область, Кольский р-н, г Кола
2	Площадь объекта \pm величина погрешности определения площади ($P \pm \Delta P$), м ²	30391 \pm 610
3	Иные характеристики объекта	-

Раздел 2

Сведения о местоположении границ объекта					
1. Система координат МСК-51, зона 1					
2. Сведения о характерных точках границ объекта					
Обозначение характерных точек границ	Координаты, м		Метод определения координат характерной точки	Средняя квадратическая погрешность положения характерной точки (Mt), м	Описание обозначения точки на местности (при наличии)
	X	Y			
1	2	3	4	5	6
1	633664.93	1439714.60	Картометрический метод	1	-
2	633681.76	1439690.32	Картометрический метод	1	-
3	633658.69	1439671.95	Картометрический метод	1	-
4	633661.12	1439665.61	Картометрический метод	1	-
5	633644.89	1439654.77	Картометрический метод	1	-
6	633636.56	1439665.46	Картометрический метод	1	-
7	633633.49	1439669.45	Картометрический метод	1	-
8	633622.29	1439686.32	Картометрический метод	1	-
1	633664.93	1439714.60	Картометрический метод	1	-
					-
9	633493.42	1439928.65	Картометрический метод	1	-
10	633472.12	1439915.69	Картометрический метод	1	-
11	633468.83	1439920.85	Картометрический метод	1	-
12	633454.32	1439911.21	Картометрический метод	1	-
13	633485.53	1439866.94	Картометрический метод	1	-
14	633500.97	1439839.63	Картометрический метод	1	-
15	633518.29	1439814.42	Картометрический	1	-

Сведения о местоположении границ объекта					
1. Система координат МСК-51, зона 1					
2. Сведения о характерных точках границ объекта					
Обозначение характерных точек границ	Координаты, м		Метод определения координат характерной точки	Средняя квадратическая погрешность положения характерной точки (Mt), м	Описание обозначения точки на местности (при наличии)
	X	Y			
			метод		
16	633538.59	1439784.71	Картометрический метод	1	-
17	633557.22	1439755.97	Картометрический метод	1	-
18	633577.49	1439724.66	Картометрический метод	1	-
19	633580.02	1439726.26	Картометрический метод	1	-
20	633601.01	1439739.45	Картометрический метод	1	-
21	633605.12	1439743.12	Картометрический метод	1	-
22	633596.15	1439752.81	Картометрический метод	1	-
23	633593.94	1439762.54	Картометрический метод	1	-
24	633594.00	1439766.12	Картометрический метод	1	-
25	633582.98	1439773.79	Картометрический метод	1	-
26	633588.10	1439776.78	Картометрический метод	1	-
27	633579.52	1439789.68	Картометрический метод	1	-
28	633566.45	1439806.58	Картометрический метод	1	-
29	633560.01	1439816.04	Картометрический метод	1	-
30	633566.84	1439820.20	Картометрический метод	1	-
31	633569.25	1439821.67	Картометрический метод	1	-
32	633554.55	1439840.27	Картометрический метод	1	-
33	633553.67	1439841.38	Картометрический метод	1	-
34	633553.13	1439841.06	Картометрический метод	1	-
35	633545.48	1439836.55	Картометрический метод	1	-
36	633533.33	1439858.19	Картометрический метод	1	-
37	633521.99	1439877.10	Картометрический метод	1	-
38	633514.81	1439882.67	Картометрический метод	1	-
39	633500.69	1439907.07	Картометрический метод	1	-
40	633504.64	1439911.95	Картометрический метод	1	-

Сведения о местоположении границ объекта					
1. Система координат МСК-51, зона 1					
2. Сведения о характерных точках границ объекта					
Обозначение характерных точек границ	Координаты, м		Метод определения координат характерной точки	Средняя квадратическая погрешность положения характерной точки (Mt), м	Описание обозначения точки на местности (при наличии)
	X	Y			
41	633502.21	1439917.95	Картометрический метод	1	-
9	633493.42	1439928.65	Картометрический метод	1	-
					-
42	633278.22	1439831.81	Картометрический метод	1	-
43	633268.55	1439803.95	Картометрический метод	1	-
44	633284.62	1439796.52	Картометрический метод	1	-
45	633291.85	1439793.18	Картометрический метод	1	-
46	633308.67	1439818.41	Картометрический метод	1	-
42	633278.22	1439831.81	Картометрический метод	1	-
					-
47	633389.67	1440132.52	Картометрический метод	1	-
48	633363.32	1440132.37	Картометрический метод	1	-
49	633335.04	1440112.89	Картометрический метод	1	-
50	633327.60	1440107.27	Картометрический метод	1	-
51	633329.34	1440097.45	Картометрический метод	1	-
52	633350.77	1440066.79	Картометрический метод	1	-
53	633372.55	1440034.78	Картометрический метод	1	-
54	633390.34	1440006.73	Картометрический метод	1	-
55	633415.21	1439968.19	Картометрический метод	1	-
56	633446.26	1439988.82	Картометрический метод	1	-
57	633437.53	1440001.91	Картометрический метод	1	-
58	633478.12	1440029.02	Картометрический метод	1	-
59	633457.32	1440047.57	Картометрический метод	1	-
60	633447.16	1440045.86	Картометрический метод	1	-
61	633442.51	1440050.20	Картометрический метод	1	-
62	633413.70	1440032.77	Картометрический метод	1	-
63	633407.76	1440041.20	Картометрический	1	-

Сведения о местоположении границ объекта					
1. Система координат МСК-51, зона 1					
2. Сведения о характерных точках границ объекта					
Обозначение характерных точек границ	Координаты, м		Метод определения координат характерной точки	Средняя квадратическая погрешность положения характерной точки (Mt), м	Описание обозначения точки на местности (при наличии)
	X	Y			
			метод		
64	633404.16	1440037.68	Картометрический метод	1	-
65	633398.03	1440044.94	Картометрический метод	1	-
66	633393.75	1440051.98	Картометрический метод	1	-
67	633391.00	1440092.21	Картометрический метод	1	-
68	633390.19	1440129.03	Картометрический метод	1	-
47	633389.67	1440132.52	Картометрический метод	1	-
					-
69	633559.83	1439643.19	Картометрический метод	1	-
70	633532.80	1439620.79	Картометрический метод	1	-
71	633530.39	1439617.25	Картометрический метод	1	-
72	633530.48	1439611.97	Картометрический метод	1	-
73	633527.90	1439609.63	Картометрический метод	1	-
74	633499.57	1439589.64	Картометрический метод	1	-
75	633492.24	1439585.50	Картометрический метод	1	-
76	633460.65	1439561.98	Картометрический метод	1	-
77	633478.15	1439537.01	Картометрический метод	1	-
78	633487.55	1439523.06	Картометрический метод	1	-
79	633501.23	1439502.24	Картометрический метод	1	-
80	633507.56	1439507.77	Картометрический метод	1	-
81	633533.47	1439523.71	Картометрический метод	1	-
82	633536.00	1439522.99	Картометрический метод	1	-
83	633526.64	1439539.82	Картометрический метод	1	-
84	633533.09	1439535.98	Картометрический метод	1	-
85	633545.78	1439515.24	Картометрический метод	1	-
86	633582.24	1439539.84	Картометрический метод	1	-
87	633580.75	1439545.30	Картометрический	1	-

Сведения о местоположении границ объекта					
1. Система координат МСК-51, зона 1					
2. Сведения о характерных точках границ объекта					
Обозначение характерных точек границ	Координаты, м		Метод определения координат характерной точки	Средняя квадратическая погрешность положения характерной точки (Mt), м	Описание обозначения точки на местности (при наличии)
	X	Y			
			метод		
88	633571.58	1439558.37	Картометрический метод	1	-
89	633559.75	1439572.84	Картометрический метод	1	-
90	633555.10	1439580.72	Картометрический метод	1	-
91	633559.68	1439580.35	Картометрический метод	1	-
92	633563.64	1439585.56	Картометрический метод	1	-
93	633588.22	1439603.06	Картометрический метод	1	-
94	633585.22	1439615.88	Картометрический метод	1	-
95	633582.69	1439626.31	Картометрический метод	1	-
96	633580.22	1439630.26	Картометрический метод	1	-
97	633573.61	1439639.06	Картометрический метод	1	-
98	633568.53	1439638.45	Картометрический метод	1	-
69	633559.83	1439643.19	Картометрический метод	1	-
					-
99	633630.98	1439584.50	Картометрический метод	1	-
100	633592.21	1439555.48	Картометрический метод	1	-
101	633600.90	1439550.23	Картометрический метод	1	-
102	633613.30	1439534.04	Картометрический метод	1	-
103	633621.00	1439529.65	Картометрический метод	1	-
104	633627.63	1439532.78	Картометрический метод	1	-
105	633655.82	1439553.63	Картометрический метод	1	-
106	633645.74	1439567.75	Картометрический метод	1	-
99	633630.98	1439584.50	Картометрический метод	1	-
3. Сведения о характерных точках части (частей) границы объекта					
Обозначение характерных точек части границы	Координаты, м		Метод определения координат характерной точки	Средняя квадратическая погрешность положения характерной точки (Mt), м	Описание обозначения точки на местности (при наличии)
	X	Y			

3. Сведения о характерных точках части (частей) границы объекта					
Обозначение характерных точек части границы	Координаты, м		Метод определения координат характерной точки	Средняя квадратическая погрешность положения характерной точки (Mt), м	Описание обозначения точки на местности (при наличии)
	X	Y			
1	2	3	4	5	6
-	-	-	-	-	-

Раздел 3

Сведения о местоположении измененных (уточненных) границ объекта							
1. Система координат МСК-51, зона 1							
2. Сведения о характерных точках границ объекта							
Обозначение характерных точек границ	Существующие координаты, м		Измененные (уточненные) координаты, м		Метод определения координат характерной точки	Средняя квадратическая погрешность положения характерной точки (Mt), м	Описание обозначения точки на местности (при наличии)
	X	Y	X	Y			
1	2	3	4	5	6	7	8
-	-	-	-	-	-	-	-
3. Сведения о характерных точках части (частей) границы объекта							
Обозначение характерных точек части границы	Существующие координаты, м		Измененные (уточненные) координаты, м		Метод определения координат характерной точки	Средняя квадратическая погрешность положения характерной точки (Mt), м	Описание обозначения точки на местности (при наличии)
	X	Y	X	Y			
1	2	3	4	5	6	7	8
-	-	-	-	-	-	-	-
Текстовое описание местоположения границ объекта							
Прохождение границы		Описание прохождения границы					
от точки	до точки						
1	2	3					
-	-	-					

ГРАФИЧЕСКОЕ ОПИСАНИЕ
местоположения границ населенных пунктов, территориальных зон, особо охраняемых
природных территорий, зон с особыми условиями использования территории
Территориальная зона застройки среднеэтажными жилыми домами (ЖЗ) г. Кола, Кольского района, Мурманской
области

(наименование объекта, местоположение границ которого описано (далее - объект))

Раздел 1

Сведения об объекте		
№ п/п	Характеристики объекта	Описание характеристик
1	2	3
1	Местоположение объекта	Мурманская область, Кольский р-н, г Кола
2	Площадь объекта ± величина погрешности определения площади ($P \pm \Delta P$), м²	302897 ± 1926
3	Иные характеристики объекта	-

Раздел 2

Сведения о местоположении границ объекта					
1. Система координат МСК-51, зона 1					
2. Сведения о характерных точках границ объекта					
Обозначение характерных точек границ	Координаты, м		Метод определения координат характерной точки	Средняя квадратическая погрешность положения характерной точки (Mt), м	Описание обозначения точки на местности (при наличии)
	X	Y			
1	2	3	4	5	6
1	634074.33	1439102.24	Картометрический метод	1	-
2	634086.25	1439129.73	Картометрический метод	1	-
3	634097.70	1439133.43	Картометрический метод	1	-
4	634088.37	1439093.86	Картометрический метод	1	-
5	634088.03	1439092.41	Картометрический метод	1	-
6	634083.36	1439089.81	Картометрический метод	1	-
7	634054.21	1439073.56	Картометрический метод	1	-
8	634062.61	1439059.39	Картометрический метод	1	-
9	634083.76	1439067.29	Картометрический метод	1	-
10	634085.92	1439062.21	Картометрический метод	1	-
11	634059.39	1439051.22	Картометрический метод	1	-
12	634003.34	1439053.24	Картометрический метод	1	-
13	634004.97	1439055.43	Картометрический метод	1	-
14	634028.74	1439063.92	Картометрический метод	1	-
15	634036.75	1439068.56	Картометрический метод	1	-
16	634036.06	1439072.31	Картометрический метод	1	-

Сведения о местоположении границ объекта					
1. Система координат МСК-51, зона 1					
2. Сведения о характерных точках границ объекта					
Обозначение характерных точек границ	Координаты, м		Метод определения координат характерной точки	Средняя квадратическая погрешность положения характерной точки (Mt), м	Описание обозначения точки на местности (при наличии)
	X	Y			
17	634036.50	1439083.47	Картометрический метод	1	-
18	634033.65	1439088.06	Картометрический метод	1	-
19	634027.69	1439095.12	Картометрический метод	1	-
20	634061.93	1439118.46	Картометрический метод	1	-
21	634062.52	1439115.85	Картометрический метод	1	-
22	634065.16	1439114.77	Картометрический метод	1	-
1	634074.33	1439102.24	Картометрический метод	1	-
					-
23	633891.66	1439459.82	Картометрический метод	1	-
24	633873.83	1439484.97	Картометрический метод	1	-
25	633784.08	1439605.94	Картометрический метод	1	-
26	633769.18	1439624.40	Картометрический метод	1	-
27	633765.39	1439629.91	Картометрический метод	1	-
28	633764.77	1439630.89	Картометрический метод	1	-
29	633759.33	1439638.84	Картометрический метод	1	-
30	633750.40	1439633.00	Картометрический метод	1	-
31	633659.50	1439558.49	Картометрический метод	1	-
32	633639.38	1439590.51	Картометрический метод	1	-
33	633630.98	1439584.50	Картометрический метод	1	-
34	633645.74	1439567.75	Картометрический метод	1	-
35	633655.82	1439553.63	Картометрический метод	1	-
36	633627.63	1439532.78	Картометрический метод	1	-
37	633621.00	1439529.65	Картометрический метод	1	-
38	633613.30	1439534.04	Картометрический метод	1	-
39	633600.90	1439550.23	Картометрический метод	1	-
40	633592.21	1439555.48	Картометрический метод	1	-

Сведения о местоположении границ объекта					
1. Система координат МСК-51, зона 1					
2. Сведения о характерных точках границ объекта					
Обозначение характерных точек границ	Координаты, м		Метод определения координат характерной точки	Средняя квадратическая погрешность положения характерной точки (Mt), м	Описание обозначения точки на местности (при наличии)
	X	Y			
41	633580.75	1439545.30	Картометрический метод	1	-
42	633582.24	1439539.84	Картометрический метод	1	-
43	633595.90	1439541.33	Картометрический метод	1	-
44	633599.20	1439537.44	Картометрический метод	1	-
45	633605.92	1439529.50	Картометрический метод	1	-
46	633607.77	1439527.32	Картометрический метод	1	-
47	633593.06	1439502.83	Картометрический метод	1	-
48	633597.87	1439497.32	Картометрический метод	1	-
49	633618.55	1439512.66	Картометрический метод	1	-
50	633629.81	1439521.00	Картометрический метод	1	-
51	633630.66	1439521.16	Картометрический метод	1	-
52	633632.03	1439522.16	Картометрический метод	1	-
53	633638.13	1439513.20	Картометрический метод	1	-
54	633651.43	1439489.83	Картометрический метод	1	-
55	633660.55	1439479.30	Картометрический метод	1	-
56	633691.70	1439452.92	Картометрический метод	1	-
57	633699.77	1439419.13	Картометрический метод	1	-
58	633659.19	1439419.12	Картометрический метод	1	-
59	633492.68	1439426.62	Картометрический метод	1	-
60	633481.05	1439432.56	Картометрический метод	1	-
61	633423.30	1439452.04	Картометрический метод	1	-
62	633419.08	1439451.77	Картометрический метод	1	-
63	633419.16	1439457.04	Картометрический метод	1	-
64	633411.34	1439474.54	Картометрический метод	1	-
65	633425.52	1439486.06	Картометрический метод	1	-
66	633445.13	1439487.64	Картометрический	1	-

Сведения о местоположении границ объекта					
1. Система координат МСК-51, зона 1					
2. Сведения о характерных точках границ объекта					
Обозначение характерных точек границ	Координаты, м		Метод определения координат характерной точки	Средняя квадратическая погрешность положения характерной точки (Mt), м	Описание обозначения точки на местности (при наличии)
	X	Y			
			метод		
67	633452.26	1439490.58	Картометрический метод	1	-
68	633476.50	1439486.11	Картометрический метод	1	-
69	633486.49	1439488.00	Картометрический метод	1	-
70	633493.48	1439492.66	Картометрический метод	1	-
71	633500.50	1439499.03	Картометрический метод	1	-
72	633501.32	1439497.47	Картометрический метод	1	-
73	633502.75	1439491.66	Картометрический метод	1	-
74	633504.22	1439488.92	Картометрический метод	1	-
75	633505.13	1439481.81	Картометрический метод	1	-
76	633512.87	1439484.44	Картометрический метод	1	-
77	633549.53	1439493.10	Картометрический метод	1	-
78	633545.78	1439515.24	Картометрический метод	1	-
79	633533.09	1439535.98	Картометрический метод	1	-
80	633526.64	1439539.82	Картометрический метод	1	-
81	633536.00	1439522.99	Картометрический метод	1	-
82	633533.47	1439523.71	Картометрический метод	1	-
83	633507.56	1439507.77	Картометрический метод	1	-
84	633501.23	1439502.24	Картометрический метод	1	-
85	633487.55	1439523.06	Картометрический метод	1	-
86	633478.15	1439537.01	Картометрический метод	1	-
87	633460.65	1439561.98	Картометрический метод	1	-
88	633492.24	1439585.50	Картометрический метод	1	-
89	633499.57	1439589.64	Картометрический метод	1	-
90	633527.90	1439609.63	Картометрический метод	1	-
91	633530.48	1439611.97	Картометрический метод	1	-

Сведения о местоположении границ объекта					
1. Система координат МСК-51, зона 1					
2. Сведения о характерных точках границ объекта					
Обозначение характерных точек границ	Координаты, м		Метод определения координат характерной точки	Средняя квадратическая погрешность положения характерной точки (Mt), м	Описание обозначения точки на местности (при наличии)
	X	Y			
92	633530.39	1439617.25	Картометрический метод	1	-
93	633532.80	1439620.79	Картометрический метод	1	-
94	633559.83	1439643.19	Картометрический метод	1	-
95	633568.53	1439638.45	Картометрический метод	1	-
96	633573.61	1439639.06	Картометрический метод	1	-
97	633562.55	1439654.18	Картометрический метод	1	-
98	633552.90	1439653.68	Картометрический метод	1	-
99	633529.35	1439637.19	Картометрический метод	1	-
100	633521.33	1439632.05	Картометрический метод	1	-
101	633520.59	1439627.46	Картометрический метод	1	-
102	633489.44	1439600.86	Картометрический метод	1	-
103	633476.64	1439602.27	Картометрический метод	1	-
104	633451.39	1439584.69	Картометрический метод	1	-
105	633383.99	1439535.00	Картометрический метод	1	-
106	633378.81	1439531.94	Картометрический метод	1	-
107	633368.55	1439523.41	Картометрический метод	1	-
108	633344.14	1439505.74	Картометрический метод	1	-
109	633342.48	1439508.15	Картометрический метод	1	-
110	633334.55	1439518.83	Картометрический метод	1	-
111	633330.92	1439523.83	Картометрический метод	1	-
112	633325.62	1439527.92	Картометрический метод	1	-
113	633298.10	1439530.14	Картометрический метод	1	-
114	633283.15	1439531.48	Картометрический метод	1	-
115	633281.83	1439529.36	Картометрический метод	1	-
116	633256.19	1439537.95	Картометрический метод	1	-
117	633228.57	1439547.48	Картометрический	1	-

Сведения о местоположении границ объекта					
1. Система координат МСК-51, зона 1					
2. Сведения о характерных точках границ объекта					
Обозначение характерных точек границ	Координаты, м		Метод определения координат характерной точки	Средняя квадратическая погрешность положения характерной точки (Mt), м	Описание обозначения точки на местности (при наличии)
	X	Y			
			метод		
118	633219.40	1439550.61	Картометрический метод	1	-
119	633213.07	1439552.91	Картометрический метод	1	-
120	633214.21	1439556.05	Картометрический метод	1	-
121	633202.81	1439560.42	Картометрический метод	1	-
122	633206.66	1439574.56	Картометрический метод	1	-
123	633174.05	1439587.20	Картометрический метод	1	-
124	633163.60	1439591.51	Картометрический метод	1	-
125	633141.79	1439590.46	Картометрический метод	1	-
126	633133.70	1439595.05	Картометрический метод	1	-
127	633127.85	1439599.06	Картометрический метод	1	-
128	633117.32	1439589.14	Картометрический метод	1	-
129	633119.98	1439586.80	Картометрический метод	1	-
130	633116.62	1439581.90	Картометрический метод	1	-
131	633110.04	1439575.58	Картометрический метод	1	-
132	633085.62	1439553.19	Картометрический метод	1	-
133	633087.79	1439552.35	Картометрический метод	1	-
134	633082.10	1439533.87	Картометрический метод	1	-
135	633087.13	1439531.93	Картометрический метод	1	-
136	633082.66	1439515.64	Картометрический метод	1	-
137	633093.59	1439502.70	Картометрический метод	1	-
138	633121.13	1439493.58	Картометрический метод	1	-
139	633104.21	1439480.22	Картометрический метод	1	-
140	633087.79	1439444.71	Картометрический метод	1	-
141	633091.52	1439413.83	Картометрический метод	1	-
142	633092.40	1439405.30	Картометрический метод	1	-

Сведения о местоположении границ объекта					
1. Система координат МСК-51, зона 1					
2. Сведения о характерных точках границ объекта					
Обозначение характерных точек границ	Координаты, м		Метод определения координат характерной точки	Средняя квадратическая погрешность положения характерной точки (Mt), м	Описание обозначения точки на местности (при наличии)
	X	Y			
143	633142.45	1439389.52	Картометрический метод	1	-
144	633168.15	1439381.46	Картометрический метод	1	-
145	633186.42	1439383.90	Картометрический метод	1	-
146	633206.76	1439399.92	Картометрический метод	1	-
147	633209.58	1439407.38	Картометрический метод	1	-
148	633214.27	1439405.60	Картометрический метод	1	-
149	633213.52	1439403.34	Картометрический метод	1	-
150	633223.77	1439399.54	Картометрический метод	1	-
151	633242.55	1439393.90	Картометрический метод	1	-
152	633247.46	1439392.37	Картометрический метод	1	-
153	633243.97	1439377.37	Картометрический метод	1	-
154	633245.89	1439371.51	Картометрический метод	1	-
155	633245.64	1439364.72	Картометрический метод	1	-
156	633248.80	1439357.21	Картометрический метод	1	-
157	633258.00	1439347.74	Картометрический метод	1	-
158	633313.34	1439329.45	Картометрический метод	1	-
159	633310.63	1439320.40	Картометрический метод	1	-
160	633369.43	1439301.08	Картометрический метод	1	-
161	633390.49	1439298.98	Картометрический метод	1	-
162	633424.40	1439287.61	Картометрический метод	1	-
163	633427.21	1439292.94	Картометрический метод	1	-
164	633429.08	1439296.49	Картометрический метод	1	-
165	633432.59	1439308.54	Картометрический метод	1	-
166	633434.09	1439321.74	Картометрический метод	1	-
167	633435.50	1439334.06	Картометрический метод	1	-
168	633438.03	1439351.15	Картометрический	1	-

Сведения о местоположении границ объекта					
1. Система координат МСК-51, зона 1					
2. Сведения о характерных точках границ объекта					
Обозначение характерных точек границ	Координаты, м		Метод определения координат характерной точки	Средняя квадратическая погрешность положения характерной точки (Mt), м	Описание обозначения точки на местности (при наличии)
	X	Y			
			метод		
169	633441.70	1439363.90	Картометрический метод	1	-
170	633446.11	1439368.06	Картометрический метод	1	-
171	633453.98	1439369.20	Картометрический метод	1	-
172	633462.01	1439370.36	Картометрический метод	1	-
173	633465.36	1439367.28	Картометрический метод	1	-
174	633467.67	1439365.16	Картометрический метод	1	-
175	633483.62	1439358.95	Картометрический метод	1	-
176	633516.71	1439359.28	Картометрический метод	1	-
177	633527.92	1439364.04	Картометрический метод	1	-
178	633546.70	1439366.82	Картометрический метод	1	-
179	633546.57	1439369.37	Картометрический метод	1	-
180	633555.54	1439370.42	Картометрический метод	1	-
181	633575.10	1439369.60	Картометрический метод	1	-
182	633574.39	1439335.73	Картометрический метод	1	-
183	633574.79	1439328.22	Картометрический метод	1	-
184	633584.36	1439325.18	Картометрический метод	1	-
185	633596.75	1439307.78	Картометрический метод	1	-
186	633628.17	1439309.85	Картометрический метод	1	-
187	633659.62	1439313.09	Картометрический метод	1	-
188	633678.38	1439323.79	Картометрический метод	1	-
189	633739.95	1439323.46	Картометрический метод	1	-
190	633751.82	1439331.73	Картометрический метод	1	-
191	633810.50	1439332.52	Картометрический метод	1	-
192	633826.73	1439334.31	Картометрический метод	1	-
193	633859.04	1439339.25	Картометрический метод	1	-

Сведения о местоположении границ объекта					
1. Система координат МСК-51, зона 1					
2. Сведения о характерных точках границ объекта					
Обозначение характерных точек границ	Координаты, м		Метод определения координат характерной точки	Средняя квадратическая погрешность положения характерной точки (Mt), м	Описание обозначения точки на местности (при наличии)
	X	Y			
194	633860.44	1439395.94	Картометрический метод	1	-
195	633860.58	1439404.63	Картометрический метод	1	-
196	633855.92	1439408.44	Картометрический метод	1	-
197	633855.91	1439420.38	Картометрический метод	1	-
198	633870.28	1439420.65	Картометрический метод	1	-
23	633891.66	1439459.82	Картометрический метод	1	-
					-
199	633433.56	1439385.97	Картометрический метод	1	-
200	633429.44	1439402.38	Картометрический метод	1	-
201	633400.57	1439412.38	Картометрический метод	1	-
202	633396.23	1439405.29	Картометрический метод	1	-
203	633385.15	1439409.04	Картометрический метод	1	-
204	633380.21	1439395.66	Картометрический метод	1	-
205	633381.35	1439371.46	Картометрический метод	1	-
206	633414.28	1439361.58	Картометрический метод	1	-
199	633433.56	1439385.97	Картометрический метод	1	-
					-
207	633012.94	1439570.31	Картометрический метод	1	-
208	632995.43	1439593.06	Картометрический метод	1	-
209	632981.14	1439612.33	Картометрический метод	1	-
210	632986.41	1439616.22	Картометрический метод	1	-
211	632981.84	1439622.37	Картометрический метод	1	-
212	632975.75	1439626.12	Картометрический метод	1	-
213	632966.93	1439629.48	Картометрический метод	1	-
214	632957.73	1439607.18	Картометрический метод	1	-
215	632932.12	1439573.85	Картометрический метод	1	-
216	632934.43	1439569.40	Картометрический	1	-

Сведения о местоположении границ объекта					
1. Система координат МСК-51, зона 1					
2. Сведения о характерных точках границ объекта					
Обозначение характерных точек границ	Координаты, м		Метод определения координат характерной точки	Средняя квадратическая погрешность положения характерной точки (Mt), м	Описание обозначения точки на местности (при наличии)
	X	Y			
			метод		
217	632906.35	1439548.48	Картометрический метод	1	-
218	632885.77	1439525.89	Картометрический метод	1	-
219	632881.86	1439528.78	Картометрический метод	1	-
220	632876.22	1439535.87	Картометрический метод	1	-
221	632865.84	1439527.61	Картометрический метод	1	-
222	632864.68	1439525.28	Картометрический метод	1	-
223	632861.34	1439515.86	Картометрический метод	1	-
224	632821.73	1439485.46	Картометрический метод	1	-
225	632795.36	1439483.21	Картометрический метод	1	-
226	632787.50	1439477.03	Картометрический метод	1	-
227	632732.93	1439434.20	Картометрический метод	1	-
228	632725.87	1439428.72	Картометрический метод	1	-
229	632727.19	1439426.72	Картометрический метод	1	-
230	632735.48	1439422.52	Картометрический метод	1	-
231	632737.96	1439418.20	Картометрический метод	1	-
232	632751.64	1439396.71	Картометрический метод	1	-
233	632752.13	1439396.02	Картометрический метод	1	-
234	632754.29	1439393.42	Картометрический метод	1	-
235	632755.61	1439392.04	Картометрический метод	1	-
236	632766.92	1439376.44	Картометрический метод	1	-
237	632802.80	1439406.40	Картометрический метод	1	-
238	632878.40	1439466.11	Картометрический метод	1	-
239	632929.81	1439499.66	Картометрический метод	1	-
240	632974.30	1439538.70	Картометрический метод	1	-
241	633005.56	1439561.31	Картометрический метод	1	-

Сведения о местоположении границ объекта					
1. Система координат МСК-51, зона 1					
2. Сведения о характерных точках границ объекта					
Обозначение характерных точек границ	Координаты, м		Метод определения координат характерной точки	Средняя квадратическая погрешность положения характерной точки (Mt), м	Описание обозначения точки на местности (при наличии)
	X	Y			
207	633012.94	1439570.31	Картометрический метод	1	-
					-
242	634076.83	1439511.52	Картометрический метод	1	-
243	634040.14	1439565.09	Картометрический метод	1	-
244	634029.60	1439580.53	Картометрический метод	1	-
245	634013.54	1439570.51	Картометрический метод	1	-
246	633986.19	1439553.44	Картометрический метод	1	-
247	633979.13	1439558.08	Картометрический метод	1	-
248	633985.14	1439546.34	Картометрический метод	1	-
249	633991.09	1439534.73	Картометрический метод	1	-
250	633988.53	1439533.06	Картометрический метод	1	-
251	633975.22	1439524.42	Картометрический метод	1	-
252	633977.79	1439520.53	Картометрический метод	1	-
253	633981.16	1439515.47	Картометрический метод	1	-
254	633987.61	1439505.72	Картометрический метод	1	-
255	633989.24	1439503.25	Картометрический метод	1	-
256	633973.20	1439492.44	Картометрический метод	1	-
257	633960.82	1439477.81	Картометрический метод	1	-
258	633949.46	1439470.70	Картометрический метод	1	-
259	633956.77	1439461.23	Картометрический метод	1	-
260	633965.70	1439449.68	Картометрический метод	1	-
261	633981.23	1439453.35	Картометрический метод	1	-
262	633994.39	1439456.46	Картометрический метод	1	-
263	634068.34	1439504.54	Картометрический метод	1	-
242	634076.83	1439511.52	Картометрический метод	1	-
					-
264	633161.64	1439977.97	Картометрический	1	-

Сведения о местоположении границ объекта					
1. Система координат МСК-51, зона 1					
2. Сведения о характерных точках границ объекта					
Обозначение характерных точек границ	Координаты, м		Метод определения координат характерной точки	Средняя квадратическая погрешность положения характерной точки (Mt), м	Описание обозначения точки на местности (при наличии)
	X	Y			
			метод		
265	633154.12	1439981.24	Картометрический метод	1	-
266	633148.61	1439983.98	Картометрический метод	1	-
267	633143.99	1439986.88	Картометрический метод	1	-
268	633124.65	1439955.45	Картометрический метод	1	-
269	633121.70	1439950.54	Картометрический метод	1	-
270	633112.06	1439922.72	Картометрический метод	1	-
271	633096.30	1439879.02	Картометрический метод	1	-
272	633091.47	1439871.45	Картометрический метод	1	-
273	633073.72	1439827.45	Картометрический метод	1	-
274	633063.98	1439830.66	Картометрический метод	1	-
275	633059.97	1439822.55	Картометрический метод	1	-
276	633049.60	1439796.49	Картометрический метод	1	-
277	633050.96	1439786.59	Картометрический метод	1	-
278	633045.62	1439771.35	Картометрический метод	1	-
279	633014.29	1439687.02	Картометрический метод	1	-
280	633009.89	1439675.68	Картометрический метод	1	-
281	633009.12	1439667.48	Картометрический метод	1	-
282	632998.87	1439641.14	Картометрический метод	1	-
283	632999.10	1439629.57	Картометрический метод	1	-
284	633000.89	1439628.11	Картометрический метод	1	-
285	633026.53	1439618.62	Картометрический метод	1	-
286	633034.53	1439639.92	Картометрический метод	1	-
287	633040.45	1439657.57	Картометрический метод	1	-
288	633078.79	1439762.51	Картометрический метод	1	-
289	633080.68	1439765.69	Картометрический метод	1	-

Сведения о местоположении границ объекта					
1. Система координат МСК-51, зона 1					
2. Сведения о характерных точках границ объекта					
Обозначение характерных точек границ	Координаты, м		Метод определения координат характерной точки	Средняя квадратическая погрешность положения характерной точки (Mt), м	Описание обозначения точки на местности (при наличии)
	X	Y			
290	633116.31	1439862.71	Картометрический метод	1	-
291	633121.84	1439870.86	Картометрический метод	1	-
292	633148.63	1439943.72	Картометрический метод	1	-
293	633158.97	1439970.93	Картометрический метод	1	-
294	633160.54	1439974.74	Картометрический метод	1	-
264	633161.64	1439977.97	Картометрический метод	1	-
					-
295	633210.49	1439840.45	Картометрический метод	1	-
296	633208.60	1439841.01	Картометрический метод	1	-
297	633199.56	1439843.69	Картометрический метод	1	-
298	633201.11	1439849.01	Картометрический метод	1	-
299	633201.88	1439851.66	Картометрический метод	1	-
300	633195.16	1439853.80	Картометрический метод	1	-
301	633172.70	1439863.19	Картометрический метод	1	-
302	633171.11	1439858.75	Картометрический метод	1	-
303	633152.92	1439807.98	Картометрический метод	1	-
304	633151.16	1439803.07	Картометрический метод	1	-
305	633148.88	1439798.16	Картометрический метод	1	-
306	633123.83	1439729.08	Картометрический метод	1	-
307	633121.82	1439723.51	Картометрический метод	1	-
308	633095.94	1439652.02	Картометрический метод	1	-
309	633109.69	1439646.02	Картометрический метод	1	-
310	633123.79	1439641.02	Картометрический метод	1	-
311	633146.41	1439705.56	Картометрический метод	1	-
312	633157.33	1439701.81	Картометрический метод	1	-
313	633163.22	1439711.25	Картометрический метод	1	-

Сведения о местоположении границ объекта					
1. Система координат МСК-51, зона 1					
2. Сведения о характерных точках границ объекта					
Обозначение характерных точек границ	Координаты, м		Метод определения координат характерной точки	Средняя квадратическая погрешность положения характерной точки (Mt), м	Описание обозначения точки на местности (при наличии)
	X	Y			
314	633166.59	1439722.27	Картометрический метод	1	-
315	633159.88	1439724.76	Картометрический метод	1	-
316	633167.49	1439747.12	Картометрический метод	1	-
317	633182.54	1439791.16	Картометрический метод	1	-
318	633199.65	1439806.39	Картометрический метод	1	-
295	633210.49	1439840.45	Картометрический метод	1	-
					-
319	633686.53	1439741.59	Картометрический метод	1	-
320	633683.30	1439746.22	Картометрический метод	1	-
321	633630.47	1439837.60	Картометрический метод	1	-
322	633625.75	1439834.86	Картометрический метод	1	-
323	633610.44	1439826.57	Картометрический метод	1	-
324	633607.26	1439821.33	Картометрический метод	1	-
325	633610.46	1439816.12	Картометрический метод	1	-
326	633586.71	1439799.36	Картометрический метод	1	-
327	633581.73	1439806.16	Картометрический метод	1	-
328	633580.71	1439805.36	Картометрический метод	1	-
329	633578.88	1439807.56	Картометрический метод	1	-
330	633579.79	1439808.34	Картометрический метод	1	-
331	633569.25	1439821.67	Картометрический метод	1	-
332	633566.84	1439820.20	Картометрический метод	1	-
333	633560.01	1439816.04	Картометрический метод	1	-
334	633566.45	1439806.58	Картометрический метод	1	-
335	633579.52	1439789.68	Картометрический метод	1	-
336	633588.10	1439776.78	Картометрический метод	1	-
337	633582.98	1439773.79	Картометрический метод	1	-

Сведения о местоположении границ объекта					
1. Система координат МСК-51, зона 1					
2. Сведения о характерных точках границ объекта					
Обозначение характерных точек границ	Координаты, м		Метод определения координат характерной точки	Средняя квадратическая погрешность положения характерной точки (Mt), м	Описание обозначения точки на местности (при наличии)
	X	Y			
338	633594.00	1439766.12	Картометрический метод	1	-
339	633593.94	1439762.54	Картометрический метод	1	-
340	633596.15	1439752.81	Картометрический метод	1	-
341	633605.12	1439743.12	Картометрический метод	1	-
342	633601.01	1439739.45	Картометрический метод	1	-
343	633602.82	1439736.69	Картометрический метод	1	-
344	633611.86	1439742.68	Картометрический метод	1	-
345	633602.47	1439756.96	Картометрический метод	1	-
346	633618.83	1439767.43	Картометрический метод	1	-
347	633626.51	1439772.42	Картометрический метод	1	-
348	633635.09	1439759.85	Картометрический метод	1	-
349	633627.73	1439753.84	Картометрический метод	1	-
350	633647.85	1439723.38	Картометрический метод	1	-
351	633651.26	1439718.20	Картометрический метод	1	-
352	633624.64	1439700.55	Картометрический метод	1	-
353	633616.35	1439695.06	Картометрический метод	1	-
354	633622.29	1439686.32	Картометрический метод	1	-
355	633664.93	1439714.60	Картометрический метод	1	-
356	633658.96	1439723.31	Картометрический метод	1	-
319	633686.53	1439741.59	Картометрический метод	1	-
					-
357	633408.00	1439928.11	Картометрический метод	1	-
358	633406.00	1439932.40	Картометрический метод	1	-
359	633386.18	1439962.25	Картометрический метод	1	-
360	633370.24	1439984.92	Картометрический метод	1	-
361	633346.98	1440018.66	Картометрический метод	1	-

Сведения о местоположении границ объекта					
1. Система координат МСК-51, зона 1					
2. Сведения о характерных точках границ объекта					
Обозначение характерных точек границ	Координаты, м		Метод определения координат характерной точки	Средняя квадратическая погрешность положения характерной точки (Mt), м	Описание обозначения точки на местности (при наличии)
	X	Y			
362	633338.44	1440033.78	Картометрический метод	1	-
363	633336.62	1440037.38	Картометрический метод	1	-
364	633307.88	1440080.49	Картометрический метод	1	-
365	633298.67	1440087.78	Картометрический метод	1	-
366	633287.92	1440080.63	Картометрический метод	1	-
367	633294.20	1440071.38	Картометрический метод	1	-
368	633298.06	1440065.70	Картометрический метод	1	-
369	633288.46	1440059.32	Картометрический метод	1	-
370	633288.09	1440041.22	Картометрический метод	1	-
371	633287.94	1440010.56	Картометрический метод	1	-
372	633304.95	1440008.25	Картометрический метод	1	-
373	633314.05	1440007.59	Картометрический метод	1	-
374	633313.81	1440002.49	Картометрический метод	1	-
375	633319.33	1439999.34	Картометрический метод	1	-
376	633325.85	1439995.15	Картометрический метод	1	-
377	633325.24	1439977.95	Картометрический метод	1	-
378	633324.87	1439965.36	Картометрический метод	1	-
379	633324.59	1439959.41	Картометрический метод	1	-
380	633313.78	1439958.04	Картометрический метод	1	-
381	633313.48	1439950.34	Картометрический метод	1	-
382	633317.57	1439941.63	Картометрический метод	1	-
383	633325.49	1439929.75	Картометрический метод	1	-
384	633324.00	1439925.06	Картометрический метод	1	-
385	633305.50	1439933.40	Картометрический метод	1	-
386	633304.26	1439932.21	Картометрический метод	1	-
387	633306.80	1439917.30	Картометрический	1	-

Сведения о местоположении границ объекта					
1. Система координат МСК-51, зона 1					
2. Сведения о характерных точках границ объекта					
Обозначение характерных точек границ	Координаты, м		Метод определения координат характерной точки	Средняя квадратическая погрешность положения характерной точки (Mt), м	Описание обозначения точки на местности (при наличии)
	X	Y			
			метод		
388	633312.13	1439906.81	Картометрический метод	1	-
389	633316.58	1439900.43	Картометрический метод	1	-
390	633316.80	1439892.76	Картометрический метод	1	-
391	633310.67	1439888.78	Картометрический метод	1	-
392	633298.76	1439883.35	Картометрический метод	1	-
393	633284.22	1439870.62	Картометрический метод	1	-
394	633297.04	1439848.80	Картометрический метод	1	-
395	633309.50	1439857.96	Картометрический метод	1	-
396	633320.46	1439867.67	Картометрический метод	1	-
397	633326.43	1439871.16	Картометрический метод	1	-
398	633359.88	1439894.82	Картометрический метод	1	-
399	633382.78	1439912.68	Картометрический метод	1	-
357	633408.00	1439928.11	Картометрический метод	1	-
					-
400	633244.63	1439951.13	Картометрический метод	1	-
401	633229.93	1439950.16	Картометрический метод	1	-
402	633203.25	1439959.61	Картометрический метод	1	-
403	633201.46	1439953.17	Картометрический метод	1	-
404	633193.86	1439931.65	Картометрический метод	1	-
405	633173.92	1439876.79	Картометрический метод	1	-
406	633176.94	1439875.55	Картометрический метод	1	-
407	633196.66	1439873.71	Картометрический метод	1	-
408	633213.66	1439870.71	Картометрический метод	1	-
409	633218.73	1439871.48	Картометрический метод	1	-
410	633225.44	1439889.26	Картометрический метод	1	-
411	633228.31	1439891.89	Картометрический	1	-

Сведения о местоположении границ объекта					
1. Система координат МСК-51, зона 1					
2. Сведения о характерных точках границ объекта					
Обозначение характерных точек границ	Координаты, м		Метод определения координат характерной точки	Средняя квадратическая погрешность положения характерной точки (Mt), м	Описание обозначения точки на местности (при наличии)
	X	Y			
			метод		
412	633242.18	1439889.37	Картометрический метод	1	-
400	633244.63	1439951.13	Картометрический метод	1	-
					-
413	633493.42	1439928.65	Картометрический метод	1	-
414	633487.83	1439937.76	Картометрический метод	1	-
415	633466.53	1439924.81	Картометрический метод	1	-
416	633468.83	1439920.85	Картометрический метод	1	-
417	633472.12	1439915.69	Картометрический метод	1	-
413	633493.42	1439928.65	Картометрический метод	1	-
					-
418	633569.42	1439952.32	Картометрический метод	1	-
419	633539.62	1440000.47	Картометрический метод	1	-
420	633492.01	1440085.35	Картометрический метод	1	-
421	633475.84	1440076.75	Картометрический метод	1	-
422	633455.24	1440054.93	Картометрический метод	1	-
423	633453.15	1440083.23	Картометрический метод	1	-
424	633432.56	1440083.39	Картометрический метод	1	-
425	633431.21	1440094.31	Картометрический метод	1	-
426	633417.18	1440093.34	Картометрический метод	1	-
427	633391.00	1440092.21	Картометрический метод	1	-
428	633393.75	1440051.98	Картометрический метод	1	-
429	633398.03	1440044.94	Картометрический метод	1	-
430	633404.16	1440037.68	Картометрический метод	1	-
431	633407.76	1440041.20	Картометрический метод	1	-
432	633413.70	1440032.77	Картометрический метод	1	-
433	633442.51	1440050.20	Картометрический метод	1	-

Сведения о местоположении границ объекта					
1. Система координат МСК-51, зона 1					
2. Сведения о характерных точках границ объекта					
Обозначение характерных точек границ	Координаты, м		Метод определения координат характерной точки	Средняя квадратическая погрешность положения характерной точки (Mt), м	Описание обозначения точки на местности (при наличии)
	X	Y			
434	633447.16	1440045.86	Картометрический метод	1	-
435	633457.32	1440047.57	Картометрический метод	1	-
436	633478.12	1440029.02	Картометрический метод	1	-
437	633492.98	1440007.85	Картометрический метод	1	-
438	633503.05	1440014.67	Картометрический метод	1	-
439	633519.55	1439990.23	Картометрический метод	1	-
440	633535.95	1439959.82	Картометрический метод	1	-
441	633536.01	1439953.35	Картометрический метод	1	-
442	633520.84	1439943.88	Картометрический метод	1	-
443	633532.06	1439927.18	Картометрический метод	1	-
444	633559.66	1439943.61	Картометрический метод	1	-
445	633559.05	1439947.20	Картометрический метод	1	-
418	633569.42	1439952.32	Картометрический метод	1	-
					-
446	633194.53	1440135.16	Картометрический метод	1	-
447	633186.86	1440173.09	Картометрический метод	1	-
448	633102.85	1440208.82	Картометрический метод	1	-
449	633101.21	1440243.76	Картометрический метод	1	-
450	633078.14	1440247.52	Картометрический метод	1	-
451	633054.93	1440252.83	Картометрический метод	1	-
452	633023.67	1440261.32	Картометрический метод	1	-
453	633009.19	1440253.38	Картометрический метод	1	-
454	633000.69	1440238.53	Картометрический метод	1	-
455	632996.68	1440230.07	Картометрический метод	1	-
456	633037.17	1440207.98	Картометрический метод	1	-
457	633085.49	1440177.52	Картометрический метод	1	-

Сведения о местоположении границ объекта					
1. Система координат МСК-51, зона 1					
2. Сведения о характерных точках границ объекта					
Обозначение характерных точек границ	Координаты, м		Метод определения координат характерной точки	Средняя квадратическая погрешность положения характерной точки (Mt), м	Описание обозначения точки на местности (при наличии)
	X	Y			
458	633102.28	1440128.56	Картометрический метод	1	-
459	633115.63	1440132.84	Картометрический метод	1	-
460	633137.50	1440136.74	Картометрический метод	1	-
461	633151.41	1440135.71	Картометрический метод	1	-
462	633154.36	1440135.49	Картометрический метод	1	-
446	633194.53	1440135.16	Картометрический метод	1	-
					-
463	634630.85	1440897.37	Картометрический метод	1	-
464	634579.04	1440974.73	Картометрический метод	1	-
465	634561.58	1440964.59	Картометрический метод	1	-
466	634549.88	1440956.50	Картометрический метод	1	-
467	634535.01	1440975.82	Картометрический метод	1	-
468	634578.67	1441004.41	Картометрический метод	1	-
469	634563.00	1441027.48	Картометрический метод	1	-
470	634520.50	1440998.01	Картометрический метод	1	-
471	634516.58	1440995.18	Картометрический метод	1	-
472	634471.70	1440964.04	Картометрический метод	1	-
473	634467.60	1440961.04	Картометрический метод	1	-
474	634424.93	1440931.39	Картометрический метод	1	-
475	634420.83	1440928.57	Картометрический метод	1	-
476	634379.02	1440899.42	Картометрический метод	1	-
477	634375.44	1440897.09	Картометрический метод	1	-
478	634334.14	1440868.61	Картометрический метод	1	-
479	634330.21	1440865.61	Картометрический метод	1	-
480	634288.40	1440836.47	Картометрический метод	1	-
481	634277.69	1440829.65	Картометрический метод	1	-

Сведения о местоположении границ объекта					
1. Система координат МСК-51, зона 1					
2. Сведения о характерных точках границ объекта					
Обозначение характерных точек границ	Координаты, м		Метод определения координат характерной точки	Средняя квадратическая погрешность положения характерной точки (Mt), м	Описание обозначения точки на местности (при наличии)
	X	Y			
482	634264.26	1440821.11	Картометрический метод	1	-
483	634306.78	1440786.59	Картометрический метод	1	-
484	634313.31	1440777.17	Картометрический метод	1	-
485	634314.16	1440758.62	Картометрический метод	1	-
486	634312.37	1440749.56	Картометрический метод	1	-
487	634312.32	1440738.89	Картометрический метод	1	-
488	634291.67	1440725.42	Картометрический метод	1	-
489	634285.54	1440721.68	Картометрический метод	1	-
490	634342.04	1440641.48	Картометрический метод	1	-
491	634345.37	1440634.45	Картометрический метод	1	-
492	634349.54	1440635.46	Картометрический метод	1	-
493	634362.85	1440632.25	Картометрический метод	1	-
494	634373.63	1440641.42	Картометрический метод	1	-
495	634381.23	1440650.79	Картометрический метод	1	-
496	634397.62	1440661.57	Картометрический метод	1	-
497	634422.02	1440680.05	Картометрический метод	1	-
498	634429.36	1440686.34	Картометрический метод	1	-
499	634437.49	1440697.59	Картометрический метод	1	-
500	634466.61	1440715.79	Картометрический метод	1	-
501	634464.51	1440719.00	Картометрический метод	1	-
502	634424.20	1440780.74	Картометрический метод	1	-
503	634431.41	1440784.96	Картометрический метод	1	-
504	634486.53	1440817.87	Картометрический метод	1	-
505	634481.39	1440826.74	Картометрический метод	1	-
506	634509.73	1440844.33	Картометрический метод	1	-
507	634539.28	1440862.66	Картометрический	1	-

Сведения о местоположении границ объекта					
1. Система координат МСК-51, зона 1					
2. Сведения о характерных точках границ объекта					
Обозначение характерных точек границ	Координаты, м		Метод определения координат характерной точки	Средняя квадратическая погрешность положения характерной точки (Mt), м	Описание обозначения точки на местности (при наличии)
	X	Y			
			метод		
508	634571.63	1440882.75	Картометрический метод	1	-
509	634580.94	1440890.52	Картометрический метод	1	-
510	634583.95	1440890.34	Картометрический метод	1	-
511	634588.20	1440883.79	Картометрический метод	1	-
512	634594.15	1440879.10	Картометрический метод	1	-
513	634601.81	1440880.34	Картометрический метод	1	-
514	634607.11	1440873.00	Картометрический метод	1	-
515	634622.62	1440885.75	Картометрический метод	1	-
463	634630.85	1440897.37	Картометрический метод	1	-
					-
516	633698.39	1440863.66	Картометрический метод	1	-
517	633695.15	1440868.80	Картометрический метод	1	-
518	633686.98	1440881.72	Картометрический метод	1	-
519	633670.60	1440902.70	Картометрический метод	1	-
520	633665.00	1440910.43	Картометрический метод	1	-
521	633658.19	1440919.85	Картометрический метод	1	-
522	633650.18	1440930.80	Картометрический метод	1	-
523	633638.64	1440922.82	Картометрический метод	1	-
524	633613.35	1440905.81	Картометрический метод	1	-
525	633603.72	1440899.48	Картометрический метод	1	-
526	633582.42	1440884.97	Картометрический метод	1	-
527	633534.06	1440854.69	Картометрический метод	1	-
528	633547.24	1440834.80	Картометрический метод	1	-
529	633541.75	1440827.91	Картометрический метод	1	-
530	633551.98	1440812.20	Картометрический метод	1	-
531	633566.25	1440822.52	Картометрический	1	-

Сведения о местоположении границ объекта					
1. Система координат МСК-51, зона 1					
2. Сведения о характерных точках границ объекта					
Обозначение характерных точек границ	Координаты, м		Метод определения координат характерной точки	Средняя квадратическая погрешность положения характерной точки (Mt), м	Описание обозначения точки на местности (при наличии)
	X	Y			
			метод		
532	633594.86	1440842.97	Картометрический метод	1	-
533	633601.66	1440832.92	Картометрический метод	1	-
534	633614.54	1440813.95	Картометрический метод	1	-
535	633616.95	1440809.96	Картометрический метод	1	-
516	633698.39	1440863.66	Картометрический метод	1	-
3. Сведения о характерных точках части (частей) границы объекта					
Обозначение характерных точек части границы	Координаты, м		Метод определения координат характерной точки	Средняя квадратическая погрешность положения характерной точки (Mt), м	Описание обозначения точки на местности (при наличии)
	X	Y			
1	2	3	4	5	6
-	-	-	-	-	-

Раздел 3

Сведения о местоположении измененных (уточненных) границ объекта							
1. Система координат МСК-51, зона 1							
2. Сведения о характерных точках границ объекта							
Обозначение характерных точек границ	Существующие координаты, м		Измененные (уточненные) координаты, м		Метод определения координат характерной точки	Средняя квадратическая погрешность положения характерной точки (Mt), м	Описание обозначения точки на местности (при наличии)
	X	Y	X	Y			
1	2	3	4	5	6	7	8
-	-	-	-	-	-	-	-
3. Сведения о характерных точках части (частей) границы объекта							
Обозначение характерных точек части границы	Существующие координаты, м		Измененные (уточненные) координаты, м		Метод определения координат характерной точки	Средняя квадратическая погрешность положения характерной точки (Mt), м	Описание обозначения точки на местности (при наличии)
	X	Y	X	Y			
1	2	3	4	5	6	7	8
-	-	-	-	-	-	-	-
Текстовое описание местоположения границ объекта							
Прохождение границы		Описание прохождения границы					
от точки	до точки						
1	2	3					
-	-	-					

ГРАФИЧЕСКОЕ ОПИСАНИЕ
местоположения границ населенных пунктов, территориальных зон, особо охраняемых
природных территорий, зон с особыми условиями использования территории
Территориальная зона застройки многоэтажными многоквартирными жилыми домами (Ж4) г. Кола, Кольского
района, Мурманской области
(наименование объекта, местоположение границ которого описано (далее - объект))

Раздел 1

Сведения об объекте		
№ п/п	Характеристики объекта	Описание характеристик
1	2	3
1	Местоположение объекта	Мурманская область, Кольский р-н, г Кола
2	Площадь объекта ± величина погрешности определения площади ($P \pm \Delta P$), м²	152182 ± 1365
3	Иные характеристики объекта	-

Раздел 2

Сведения о местоположении границ объекта					
1. Система координат МСК-51, зона 1					
2. Сведения о характерных точках границ объекта					
Обозначение характерных точек границ	Координаты, м		Метод определения координат характерной точки	Средняя квадратическая погрешность положения характерной точки (M), м	Описание обозначения точки на местности (при наличии)
	X	Y			
1	2	3	4	5	6
1	633723.30	1439978.51	Картометрический метод	1	-
2	633705.89	1439975.17	Картометрический метод	1	-
3	633669.80	1439954.32	Картометрический метод	1	-
4	633671.19	1439951.39	Картометрический метод	1	-
5	633651.17	1439944.73	Картометрический метод	1	-
6	633652.66	1439943.16	Картометрический метод	1	-
7	633655.52	1439943.12	Картометрический метод	1	-
8	633681.59	1439936.58	Картометрический метод	1	-
9	633662.51	1439925.65	Картометрический метод	1	-
10	633665.97	1439919.80	Картометрический метод	1	-
11	633664.23	1439916.59	Картометрический метод	1	-
12	633670.10	1439903.89	Картометрический метод	1	-
13	633652.41	1439895.14	Картометрический метод	1	-
14	633677.03	1439850.31	Картометрический метод	1	-
15	633693.78	1439821.09	Картометрический метод	1	-
16	633692.40	1439808.68	Картометрический метод	1	-

Сведения о местоположении границ объекта					
1. Система координат МСК-51, зона 1					
2. Сведения о характерных точках границ объекта					
Обозначение характерных точек границ	Координаты, м		Метод определения координат характерной точки	Средняя квадратическая погрешность положения характерной точки (Mt), м	Описание обозначения точки на местности (при наличии)
	X	Y			
17	633692.11	1439789.78	Картометрический метод	1	-
18	633726.87	1439735.93	Картометрический метод	1	-
19	633727.80	1439730.80	Картометрический метод	1	-
20	633735.83	1439719.60	Картометрический метод	1	-
21	633737.91	1439720.90	Картометрический метод	1	-
22	633756.51	1439731.04	Картометрический метод	1	-
23	633757.61	1439726.08	Картометрический метод	1	-
24	633760.94	1439722.63	Картометрический метод	1	-
25	633763.67	1439718.09	Картометрический метод	1	-
26	633760.30	1439714.29	Картометрический метод	1	-
27	633773.81	1439693.29	Картометрический метод	1	-
28	633781.43	1439684.32	Картометрический метод	1	-
29	633795.78	1439663.14	Картометрический метод	1	-
30	633810.29	1439641.63	Картометрический метод	1	-
31	633817.52	1439646.07	Картометрический метод	1	-
32	633827.27	1439631.93	Картометрический метод	1	-
33	633838.62	1439639.14	Картометрический метод	1	-
34	633866.07	1439656.93	Картометрический метод	1	-
35	633881.25	1439635.44	Картометрический метод	1	-
36	633849.73	1439615.65	Картометрический метод	1	-
37	633892.33	1439554.02	Картометрический метод	1	-
38	633906.65	1439563.92	Картометрический метод	1	-
39	633907.80	1439562.26	Картометрический метод	1	-
40	633933.51	1439523.54	Картометрический метод	1	-
41	633917.64	1439512.04	Картометрический метод	1	-
42	633930.53	1439490.85	Картометрический	1	-

Сведения о местоположении границ объекта					
1. Система координат МСК-51, зона 1					
2. Сведения о характерных точках границ объекта					
Обозначение характерных точек границ	Координаты, м		Метод определения координат характерной точки	Средняя квадратическая погрешность положения характерной точки (Mt), м	Описание обозначения точки на местности (при наличии)
	X	Y			
			метод		
43	633944.62	1439467.68	Картометрический метод	1	-
44	633949.46	1439470.70	Картометрический метод	1	-
45	633960.82	1439477.81	Картометрический метод	1	-
46	633973.20	1439492.44	Картометрический метод	1	-
47	633989.24	1439503.25	Картометрический метод	1	-
48	633987.61	1439505.72	Картометрический метод	1	-
49	633981.16	1439515.47	Картометрический метод	1	-
50	633977.79	1439520.53	Картометрический метод	1	-
51	633975.22	1439524.42	Картометрический метод	1	-
52	633988.53	1439533.06	Картометрический метод	1	-
53	633991.09	1439534.73	Картометрический метод	1	-
54	633985.14	1439546.34	Картометрический метод	1	-
55	633979.13	1439558.08	Картометрический метод	1	-
56	633986.19	1439553.44	Картометрический метод	1	-
57	634013.54	1439570.51	Картометрический метод	1	-
58	634029.60	1439580.53	Картометрический метод	1	-
59	634040.14	1439565.09	Картометрический метод	1	-
60	634076.83	1439511.52	Картометрический метод	1	-
61	634080.58	1439514.61	Картометрический метод	1	-
62	634134.10	1439568.28	Картометрический метод	1	-
63	634152.91	1439588.74	Картометрический метод	1	-
64	634167.98	1439608.54	Картометрический метод	1	-
65	634185.03	1439640.22	Картометрический метод	1	-
66	634189.28	1439653.71	Картометрический метод	1	-
67	634189.51	1439666.23	Картометрический метод	1	-

Сведения о местоположении границ объекта					
1. Система координат МСК-51, зона 1					
2. Сведения о характерных точках границ объекта					
Обозначение характерных точек границ	Координаты, м		Метод определения координат характерной точки	Средняя квадратическая погрешность положения характерной точки (Mt), м	Описание обозначения точки на местности (при наличии)
	X	Y			
68	634185.68	1439679.18	Картометрический метод	1	-
69	634181.01	1439688.12	Картометрический метод	1	-
70	634174.87	1439699.87	Картометрический метод	1	-
71	634146.16	1439740.99	Картометрический метод	1	-
72	634118.68	1439780.35	Картометрический метод	1	-
73	634032.44	1439903.87	Картометрический метод	1	-
74	634015.28	1439915.66	Картометрический метод	1	-
75	633998.38	1439920.96	Картометрический метод	1	-
76	633739.21	1439976.97	Картометрический метод	1	-
1	633723.30	1439978.51	Картометрический метод	1	-
3. Сведения о характерных точках части (частей) границы объекта					
Обозначение характерных точек части границы	Координаты, м		Метод определения координат характерной точки	Средняя квадратическая погрешность положения характерной точки (Mt), м	Описание обозначения точки на местности (при наличии)
	X	Y			
1	2	3	4	5	6
-	-	-	-	-	-

Раздел 3

Сведения о местоположении измененных (уточненных) границ объекта							
1. Система координат МСК-51, зона 1							
2. Сведения о характерных точках границ объекта							
Обозначение характерных точек границ	Существующие координаты, м		Измененные (уточненные) координаты, м		Метод определения координат характерной точки	Средняя квадратическая погрешность положения характерной точки (Mt), м	Описание обозначения точки на местности (при наличии)
	X	Y	X	Y			
1	2	3	4	5	6	7	8
-	-	-	-	-	-	-	-
3. Сведения о характерных точках части (частей) границы объекта							
Обозначение характерных точек части границы	Существующие координаты, м		Измененные (уточненные) координаты, м		Метод определения координат характерной точки	Средняя квадратическая погрешность положения характерной точки (Mt), м	Описание обозначения точки на местности (при наличии)
	X	Y	X	Y			
1	2	3	4	5	6	7	8
-	-	-	-	-	-	-	-

Текстовое описание местоположения границ объекта		
Прохождение границы		Описание прохождения границы
от точки	до точки	
1	2	3
-	-	-

ГРАФИЧЕСКОЕ ОПИСАНИЕ
местоположения границ населенных пунктов, территориальных зон, особо охраняемых
природных территорий, зон с особыми условиями использования территории
Территориальная зона делового, общественного и коммерческого назначения (О1) городского поселения «Кола»,
Кольского района, Мурманской области
(наименование объекта, местоположение границ которого описано (далее - объект))

Раздел 1

Сведения об объекте		
№ п/п	Характеристики объекта	Описание характеристик
1	2	3
1	Местоположение объекта	Мурманская область, Кольский м.р-н, город Кола г.п.
2	Площадь объекта ± величина погрешности определения площади ($P \pm \Delta P$), м²	214850 ± 1622
3	Иные характеристики объекта	-

Раздел 2

Сведения о местоположении границ объекта					
1. Система координат МСК-51, зона 1					
2. Сведения о характерных точках границ объекта					
Обозначение характерных точек границ	Координаты, м		Метод определения координат характерной точки	Средняя квадратическая погрешность положения характерной точки (Mt), м	Описание обозначения точки на местности (при наличии)
	X	Y			
1	2	3	4	5	6
1	628930.09	1436248.02	Картометрический метод	1	-
2	628950.47	1436229.71	Картометрический метод	1	-
3	628898.47	1436171.90	Картометрический метод	1	-
4	628865.90	1436199.36	Картометрический метод	1	-
5	628885.43	1436221.61	Картометрический метод	1	-
6	628897.38	1436211.73	Картометрический метод	1	-
1	628930.09	1436248.02	Картометрический метод	1	-
					-
7	630234.17	1437134.58	Картометрический метод	1	-
8	630227.57	1437129.35	Картометрический метод	1	-
9	630219.59	1437123.29	Картометрический метод	1	-
10	630223.18	1437118.58	Картометрический метод	1	-
11	630231.28	1437124.64	Картометрический метод	1	-
12	630237.90	1437129.87	Картометрический метод	1	-
7	630234.17	1437134.58	Картометрический метод	1	-
					-
13	630218.74	1437136.57	Картометрический	1	-

Сведения о местоположении границ объекта					
1. Система координат МСК-51, зона 1					
2. Сведения о характерных точках границ объекта					
Обозначение характерных точек границ	Координаты, м		Метод определения координат характерной точки	Средняя квадратическая погрешность положения характерной точки (Mt), м	Описание обозначения точки на местности (при наличии)
	X	Y			
			метод		
14	630217.33	1437136.14	Картометрический метод	1	-
15	630205.24	1437127.22	Картометрический метод	1	-
16	630168.41	1437096.26	Картометрический метод	1	-
17	630180.66	1437082.48	Картометрический метод	1	-
18	630221.28	1437119.13	Картометрический метод	1	-
19	630218.12	1437123.19	Картометрический метод	1	-
20	630226.98	1437130.31	Картометрический метод	1	-
21	630224.27	1437134.73	Картометрический метод	1	-
13	630218.74	1437136.57	Картометрический метод	1	-
					-
22	630051.05	1437186.41	Картометрический метод	1	-
23	630032.96	1437171.88	Картометрический метод	1	-
24	630043.76	1437158.44	Картометрический метод	1	-
25	630030.43	1437147.73	Картометрический метод	1	-
26	630048.06	1437125.79	Картометрический метод	1	-
27	630072.72	1437144.94	Картометрический метод	1	-
28	630073.54	1437143.88	Картометрический метод	1	-
29	630087.78	1437127.10	Картометрический метод	1	-
30	630064.63	1437108.36	Картометрический метод	1	-
31	629814.03	1436895.81	Картометрический метод	1	-
32	629749.38	1436940.21	Картометрический метод	1	-
33	629742.66	1436929.14	Картометрический метод	1	-
34	629757.92	1436918.73	Картометрический метод	1	-
35	629753.61	1436908.20	Картометрический метод	1	-
36	629763.48	1436900.48	Картометрический метод	1	-
37	629734.82	1436878.20	Картометрический	1	-

Сведения о местоположении границ объекта					
1. Система координат МСК-51, зона 1					
2. Сведения о характерных точках границ объекта					
Обозначение характерных точек границ	Координаты, м		Метод определения координат характерной точки	Средняя квадратическая погрешность положения характерной точки (Mt), м	Описание обозначения точки на местности (при наличии)
	X	Y			
			метод		
38	629756.39	1436850.65	Картометрический метод	1	-
39	629741.75	1436839.21	Картометрический метод	1	-
40	629777.60	1436796.44	Картометрический метод	1	-
41	629804.13	1436818.46	Картометрический метод	1	-
42	629892.28	1436893.71	Картометрический метод	1	-
43	629965.41	1436952.18	Картометрический метод	1	-
44	630056.57	1437031.54	Картометрический метод	1	-
45	630098.49	1437067.52	Картометрический метод	1	-
46	630119.18	1437085.70	Картометрический метод	1	-
47	630122.95	1437099.77	Картометрический метод	1	-
48	630094.86	1437132.83	Картометрический метод	1	-
49	630080.63	1437149.58	Картометрический метод	1	-
50	630081.37	1437151.66	Картометрический метод	1	-
51	630063.23	1437174.08	Картометрический метод	1	-
52	630061.84	1437172.97	Картометрический метод	1	-
22	630051.05	1437186.41	Картометрический метод	1	-
					-
53	630081.93	1437198.57	Картометрический метод	1	-
54	630072.09	1437190.70	Картометрический метод	1	-
55	630080.40	1437180.32	Картометрический метод	1	-
56	630091.03	1437167.04	Картометрический метод	1	-
57	630103.57	1437151.38	Картометрический метод	1	-
58	630104.12	1437151.82	Картометрический метод	1	-
59	630113.37	1437140.24	Картометрический метод	1	-
60	630131.65	1437117.39	Картометрический метод	1	-
61	630144.26	1437112.72	Картометрический	1	-

Сведения о местоположении границ объекта					
1. Система координат МСК-51, зона 1					
2. Сведения о характерных точках границ объекта					
Обозначение характерных точек границ	Координаты, м		Метод определения координат характерной точки	Средняя квадратическая погрешность положения характерной точки (Mt), м	Описание обозначения точки на местности (при наличии)
	X	Y			
			метод		
62	630205.16	1437164.35	Картометрический метод	1	-
63	630190.76	1437184.85	Картометрический метод	1	-
64	630167.28	1437168.24	Картометрический метод	1	-
65	630136.17	1437178.31	Картометрический метод	1	-
66	630125.28	1437169.70	Картометрический метод	1	-
67	630109.55	1437189.38	Картометрический метод	1	-
68	630096.13	1437192.90	Картометрический метод	1	-
69	630094.46	1437191.56	Картометрический метод	1	-
70	630091.70	1437192.57	Картометрический метод	1	-
53	630081.93	1437198.57	Картометрический метод	1	-
					-
71	629996.67	1437208.68	Картометрический метод	1	-
72	629977.87	1437192.01	Картометрический метод	1	-
73	629998.66	1437169.38	Картометрический метод	1	-
74	630035.65	1437202.34	Картометрический метод	1	-
71	629996.67	1437208.68	Картометрический метод	1	-
					-
75	633743.29	1438847.04	Картометрический метод	1	-
76	633737.52	1438843.08	Картометрический метод	1	-
77	633722.02	1438823.44	Картометрический метод	1	-
78	633737.11	1438809.75	Картометрический метод	1	-
79	633752.77	1438830.70	Картометрический метод	1	-
80	633748.39	1438834.18	Картометрический метод	1	-
75	633743.29	1438847.04	Картометрический метод	1	-
					-
81	634145.40	1439116.40	Картометрический метод	1	-
82	634141.80	1439113.70	Картометрический	1	-

Сведения о местоположении границ объекта					
1. Система координат МСК-51, зона 1					
2. Сведения о характерных точках границ объекта					
Обозначение характерных точек границ	Координаты, м		Метод определения координат характерной точки	Средняя квадратическая погрешность положения характерной точки (Mt), м	Описание обозначения точки на местности (при наличии)
	X	Y			
			метод		
83	634158.35	1439087.26	Картометрический метод	1	-
84	634151.22	1439080.35	Картометрический метод	1	-
85	634149.16	1439073.27	Картометрический метод	1	-
86	634148.24	1439065.52	Картометрический метод	1	-
87	634155.90	1439051.19	Картометрический метод	1	-
88	634156.30	1439049.99	Картометрический метод	1	-
89	634150.46	1439039.51	Картометрический метод	1	-
90	634149.54	1439032.46	Картометрический метод	1	-
91	634161.40	1439020.62	Картометрический метод	1	-
92	634166.38	1438996.43	Картометрический метод	1	-
93	634181.89	1438998.91	Картометрический метод	1	-
94	634219.23	1439024.24	Картометрический метод	1	-
95	634217.47	1439045.22	Картометрический метод	1	-
96	634187.61	1439100.65	Картометрический метод	1	-
97	634165.47	1439093.38	Картометрический метод	1	-
98	634161.85	1439089.88	Картометрический метод	1	-
81	634145.40	1439116.40	Картометрический метод	1	-
					-
99	633883.12	1439410.06	Картометрический метод	1	-
100	633873.16	1439410.05	Картометрический метод	1	-
101	633855.92	1439408.44	Картометрический метод	1	-
102	633860.58	1439404.63	Картометрический метод	1	-
103	633860.44	1439395.94	Картометрический метод	1	-
104	633859.04	1439339.25	Картометрический метод	1	-
105	633887.05	1439338.64	Картометрический метод	1	-
106	633896.84	1439338.15	Картометрический	1	-

Сведения о местоположении границ объекта					
1. Система координат МСК-51, зона 1					
2. Сведения о характерных точках границ объекта					
Обозначение характерных точек границ	Координаты, м		Метод определения координат характерной точки	Средняя квадратическая погрешность положения характерной точки (Mt), м	Описание обозначения точки на местности (при наличии)
	X	Y			
			метод		
107	633909.84	1439338.28	Картометрический метод	1	-
108	633920.51	1439340.32	Картометрический метод	1	-
109	633928.49	1439343.95	Картометрический метод	1	-
110	633929.42	1439370.67	Картометрический метод	1	-
111	633929.80	1439373.73	Картометрический метод	1	-
112	633930.53	1439376.61	Картометрический метод	1	-
113	633931.58	1439379.49	Картометрический метод	1	-
114	633932.81	1439382.20	Картометрический метод	1	-
115	633934.37	1439384.73	Картометрический метод	1	-
116	633937.66	1439389.79	Картометрический метод	1	-
117	633929.01	1439409.00	Картометрический метод	1	-
99	633883.12	1439410.06	Картометрический метод	1	-
					-
118	633400.57	1439412.38	Картометрический метод	1	-
119	633396.23	1439405.29	Картометрический метод	1	-
120	633385.15	1439409.04	Картометрический метод	1	-
121	633380.21	1439395.66	Картометрический метод	1	-
122	633381.35	1439371.46	Картометрический метод	1	-
123	633414.28	1439361.58	Картометрический метод	1	-
124	633433.56	1439385.97	Картометрический метод	1	-
125	633429.44	1439402.38	Картометрический метод	1	-
118	633400.57	1439412.38	Картометрический метод	1	-
					-
126	632737.96	1439418.20	Картометрический метод	1	-
127	632727.20	1439410.20	Картометрический метод	1	-
128	632723.96	1439407.86	Картометрический метод	1	-

Сведения о местоположении границ объекта					
1. Система координат МСК-51, зона 1					
2. Сведения о характерных точках границ объекта					
Обозначение характерных точек границ	Координаты, м		Метод определения координат характерной точки	Средняя квадратическая погрешность положения характерной точки (Mt), м	Описание обозначения точки на местности (при наличии)
	X	Y			
129	632692.53	1439384.86	Картометрический метод	1	-
130	632689.96	1439382.51	Картометрический метод	1	-
131	632687.04	1439378.99	Картометрический метод	1	-
132	632683.74	1439372.74	Картометрический метод	1	-
133	632681.76	1439365.44	Картометрический метод	1	-
134	632684.20	1439348.89	Картометрический метод	1	-
135	632694.19	1439350.26	Картометрический метод	1	-
136	632700.98	1439352.88	Картометрический метод	1	-
137	632709.47	1439356.15	Картометрический метод	1	-
138	632722.12	1439366.00	Картометрический метод	1	-
139	632726.90	1439369.67	Картометрический метод	1	-
140	632744.84	1439383.87	Картометрический метод	1	-
141	632751.34	1439388.87	Картометрический метод	1	-
142	632755.61	1439392.04	Картометрический метод	1	-
143	632754.29	1439393.42	Картометрический метод	1	-
144	632752.13	1439396.02	Картометрический метод	1	-
145	632751.64	1439396.71	Картометрический метод	1	-
126	632737.96	1439418.20	Картометрический метод	1	-
					-
146	633025.54	1439525.74	Картометрический метод	1	-
147	633003.55	1439511.10	Картометрический метод	1	-
148	632988.43	1439500.44	Картометрический метод	1	-
149	632995.84	1439490.79	Картометрический метод	1	-
150	633012.16	1439487.29	Картометрический метод	1	-
151	633040.43	1439482.25	Картометрический метод	1	-
152	633073.17	1439476.43	Картометрический метод	1	-

Сведения о местоположении границ объекта					
1. Система координат МСК-51, зона 1					
2. Сведения о характерных точках границ объекта					
Обозначение характерных точек границ	Координаты, м		Метод определения координат характерной точки	Средняя квадратическая погрешность положения характерной точки (Mt), м	Описание обозначения точки на местности (при наличии)
	X	Y			
153	633082.09	1439482.20	Картометрический метод	1	-
154	633082.56	1439499.58	Картометрический метод	1	-
155	633068.40	1439519.03	Картометрический метод	1	-
156	633065.18	1439513.97	Картометрический метод	1	-
157	633059.32	1439512.60	Картометрический метод	1	-
158	633056.88	1439512.69	Картометрический метод	1	-
159	633054.28	1439513.36	Картометрический метод	1	-
146	633025.54	1439525.74	Картометрический метод	1	-
					-
160	633595.90	1439541.33	Картометрический метод	1	-
161	633582.24	1439539.84	Картометрический метод	1	-
162	633545.78	1439515.24	Картометрический метод	1	-
163	633549.53	1439493.10	Картометрический метод	1	-
164	633512.87	1439484.44	Картометрический метод	1	-
165	633505.13	1439481.81	Картометрический метод	1	-
166	633504.22	1439488.92	Картометрический метод	1	-
167	633502.75	1439491.66	Картометрический метод	1	-
168	633501.32	1439497.47	Картометрический метод	1	-
169	633500.50	1439499.03	Картометрический метод	1	-
170	633493.48	1439492.66	Картометрический метод	1	-
171	633486.49	1439488.00	Картометрический метод	1	-
172	633476.50	1439486.11	Картометрический метод	1	-
173	633452.26	1439490.58	Картометрический метод	1	-
174	633445.13	1439487.64	Картометрический метод	1	-
175	633425.52	1439486.06	Картометрический метод	1	-
176	633411.34	1439474.54	Картометрический метод	1	-

Сведения о местоположении границ объекта					
1. Система координат МСК-51, зона 1					
2. Сведения о характерных точках границ объекта					
Обозначение характерных точек границ	Координаты, м		Метод определения координат характерной точки	Средняя квадратическая погрешность положения характерной точки (Mt), м	Описание обозначения точки на местности (при наличии)
	X	Y			
177	633419.16	1439457.04	Картометрический метод	1	-
178	633419.08	1439451.77	Картометрический метод	1	-
179	633423.30	1439452.04	Картометрический метод	1	-
180	633481.05	1439432.56	Картометрический метод	1	-
181	633492.68	1439426.62	Картометрический метод	1	-
182	633659.19	1439419.12	Картометрический метод	1	-
183	633699.77	1439419.13	Картометрический метод	1	-
184	633691.70	1439452.92	Картометрический метод	1	-
185	633660.55	1439479.30	Картометрический метод	1	-
186	633651.43	1439489.83	Картометрический метод	1	-
187	633638.13	1439513.20	Картометрический метод	1	-
188	633632.03	1439522.16	Картометрический метод	1	-
189	633630.66	1439521.16	Картометрический метод	1	-
190	633629.81	1439521.00	Картометрический метод	1	-
191	633618.55	1439512.66	Картометрический метод	1	-
192	633597.87	1439497.32	Картометрический метод	1	-
193	633593.06	1439502.83	Картометрический метод	1	-
194	633607.77	1439527.32	Картометрический метод	1	-
195	633605.92	1439529.50	Картометрический метод	1	-
196	633599.20	1439537.44	Картометрический метод	1	-
160	633595.90	1439541.33	Картометрический метод	1	-
					-
197	633349.91	1439551.82	Картометрический метод	1	-
198	633346.16	1439549.20	Картометрический метод	1	-
199	633344.84	1439550.07	Картометрический метод	1	-
200	633325.62	1439527.92	Картометрический метод	1	-

Сведения о местоположении границ объекта					
1. Система координат МСК-51, зона 1					
2. Сведения о характерных точках границ объекта					
Обозначение характерных точек границ	Координаты, м		Метод определения координат характерной точки	Средняя квадратическая погрешность положения характерной точки (Mt), м	Описание обозначения точки на местности (при наличии)
	X	Y			
201	633330.92	1439523.83	Картометрический метод	1	-
202	633334.55	1439518.83	Картометрический метод	1	-
203	633342.48	1439508.15	Картометрический метод	1	-
204	633344.14	1439505.74	Картометрический метод	1	-
205	633368.55	1439523.41	Картометрический метод	1	-
206	633378.81	1439531.94	Картометрический метод	1	-
207	633366.57	1439547.96	Картометрический метод	1	-
208	633363.71	1439548.18	Картометрический метод	1	-
197	633349.91	1439551.82	Картометрический метод	1	-
					-
209	633906.65	1439563.92	Картометрический метод	1	-
210	633892.33	1439554.02	Картометрический метод	1	-
211	633893.18	1439552.42	Картометрический метод	1	-
212	633897.69	1439548.45	Картометрический метод	1	-
213	633890.64	1439543.44	Картометрический метод	1	-
214	633883.55	1439536.80	Картометрический метод	1	-
215	633878.41	1439538.47	Картометрический метод	1	-
216	633875.18	1439538.12	Картометрический метод	1	-
217	633898.07	1439499.10	Картометрический метод	1	-
218	633917.64	1439512.04	Картометрический метод	1	-
219	633933.51	1439523.54	Картометрический метод	1	-
220	633907.80	1439562.26	Картометрический метод	1	-
209	633906.65	1439563.92	Картометрический метод	1	-
					-
221	633095.94	1439652.02	Картометрический метод	1	-
222	633085.68	1439632.94	Картометрический метод	1	-
223	633082.89	1439627.03	Картометрический	1	-

Сведения о местоположении границ объекта					
1. Система координат МСК-51, зона 1					
2. Сведения о характерных точках границ объекта					
Обозначение характерных точек границ	Координаты, м		Метод определения координат характерной точки	Средняя квадратическая погрешность положения характерной точки (Mt), м	Описание обозначения точки на местности (при наличии)
	X	Y			
			метод		
224	633078.13	1439613.98	Картометрический метод	1	-
225	633047.25	1439593.18	Картометрический метод	1	-
226	633062.54	1439578.47	Картометрический метод	1	-
227	633064.33	1439573.67	Картометрический метод	1	-
228	633065.70	1439575.01	Картометрический метод	1	-
229	633097.88	1439592.56	Картометрический метод	1	-
230	633103.00	1439596.74	Картометрический метод	1	-
231	633109.85	1439602.93	Картометрический метод	1	-
232	633117.61	1439612.68	Картометрический метод	1	-
233	633120.30	1439611.96	Картометрический метод	1	-
234	633126.24	1439635.70	Картометрический метод	1	-
235	633123.79	1439641.02	Картометрический метод	1	-
236	633109.69	1439646.02	Картометрический метод	1	-
221	633095.94	1439652.02	Картометрический метод	1	-
					-
237	633616.35	1439695.06	Картометрический метод	1	-
238	633589.06	1439676.96	Картометрический метод	1	-
239	633585.62	1439673.61	Картометрический метод	1	-
240	633580.97	1439667.55	Картометрический метод	1	-
241	633562.55	1439654.18	Картометрический метод	1	-
242	633573.61	1439639.06	Картометрический метод	1	-
243	633580.22	1439630.26	Картометрический метод	1	-
244	633582.69	1439626.31	Картометрический метод	1	-
245	633585.22	1439615.88	Картометрический метод	1	-
246	633588.22	1439603.06	Картометрический метод	1	-
247	633563.64	1439585.56	Картометрический	1	-

Сведения о местоположении границ объекта					
1. Система координат МСК-51, зона 1					
2. Сведения о характерных точках границ объекта					
Обозначение характерных точек границ	Координаты, м		Метод определения координат характерной точки	Средняя квадратическая погрешность положения характерной точки (Mt), м	Описание обозначения точки на местности (при наличии)
	X	Y			
			метод		
248	633559.68	1439580.35	Картометрический метод	1	-
249	633555.10	1439580.72	Картометрический метод	1	-
250	633559.75	1439572.84	Картометрический метод	1	-
251	633571.58	1439558.37	Картометрический метод	1	-
252	633580.75	1439545.30	Картометрический метод	1	-
253	633592.21	1439555.48	Картометрический метод	1	-
254	633630.98	1439584.50	Картометрический метод	1	-
255	633639.38	1439590.51	Картометрический метод	1	-
256	633619.48	1439622.18	Картометрический метод	1	-
257	633615.73	1439627.44	Картометрический метод	1	-
258	633629.03	1439636.11	Картометрический метод	1	-
259	633637.30	1439644.48	Картометрический метод	1	-
260	633647.40	1439651.57	Картометрический метод	1	-
261	633644.89	1439654.77	Картометрический метод	1	-
262	633636.56	1439665.46	Картометрический метод	1	-
263	633633.49	1439669.45	Картометрический метод	1	-
264	633622.29	1439686.32	Картометрический метод	1	-
237	633616.35	1439695.06	Картометрический метод	1	-
					-
265	633524.51	1439758.53	Картометрический метод	1	-
266	633519.06	1439755.04	Картометрический метод	1	-
267	633507.27	1439746.71	Картометрический метод	1	-
268	633514.64	1439732.63	Картометрический метод	1	-
269	633514.66	1439726.20	Картометрический метод	1	-
270	633524.63	1439711.43	Картометрический метод	1	-
271	633517.78	1439706.69	Картометрический	1	-

Сведения о местоположении границ объекта					
1. Система координат МСК-51, зона 1					
2. Сведения о характерных точках границ объекта					
Обозначение характерных точек границ	Координаты, м		Метод определения координат характерной точки	Средняя квадратическая погрешность положения характерной точки (Mt), м	Описание обозначения точки на местности (при наличии)
	X	Y			
			метод		
272	633520.89	1439700.00	Картометрический метод	1	-
273	633512.03	1439694.86	Картометрический метод	1	-
274	633509.68	1439695.58	Картометрический метод	1	-
275	633503.89	1439692.07	Картометрический метод	1	-
276	633488.03	1439682.47	Картометрический метод	1	-
277	633492.31	1439675.59	Картометрический метод	1	-
278	633481.57	1439668.44	Картометрический метод	1	-
279	633487.33	1439659.66	Картометрический метод	1	-
280	633485.96	1439658.66	Картометрический метод	1	-
281	633483.62	1439659.54	Картометрический метод	1	-
282	633456.79	1439639.19	Картометрический метод	1	-
283	633451.50	1439635.19	Картометрический метод	1	-
284	633435.05	1439623.09	Картометрический метод	1	-
285	633437.60	1439619.86	Картометрический метод	1	-
286	633443.70	1439610.83	Картометрический метод	1	-
287	633435.63	1439605.98	Картометрический метод	1	-
288	633451.39	1439584.69	Картометрический метод	1	-
289	633476.64	1439602.27	Картометрический метод	1	-
290	633489.44	1439600.86	Картометрический метод	1	-
291	633520.59	1439627.46	Картометрический метод	1	-
292	633521.33	1439632.05	Картометрический метод	1	-
293	633529.35	1439637.19	Картометрический метод	1	-
294	633552.90	1439653.68	Картометрический метод	1	-
295	633537.07	1439677.27	Картометрический метод	1	-
296	633544.92	1439682.93	Картометрический метод	1	-

Сведения о местоположении границ объекта					
1. Система координат МСК-51, зона 1					
2. Сведения о характерных точках границ объекта					
Обозначение характерных точек границ	Координаты, м		Метод определения координат характерной точки	Средняя квадратическая погрешность положения характерной точки (Mt), м	Описание обозначения точки на местности (при наличии)
	X	Y			
297	633539.82	1439691.01	Картометрический метод	1	-
298	633559.09	1439703.32	Картометрический метод	1	-
299	633545.60	1439725.84	Картометрический метод	1	-
300	633531.76	1439744.68	Картометрический метод	1	-
301	633533.26	1439746.14	Картометрический метод	1	-
265	633524.51	1439758.53	Картометрический метод	1	-
					-
302	633626.51	1439772.42	Картометрический метод	1	-
303	633618.83	1439767.43	Картометрический метод	1	-
304	633602.47	1439756.96	Картометрический метод	1	-
305	633611.86	1439742.68	Картометрический метод	1	-
306	633602.82	1439736.69	Картометрический метод	1	-
307	633617.84	1439715.00	Картометрический метод	1	-
308	633621.23	1439704.72	Картометрический метод	1	-
309	633624.64	1439700.55	Картометрический метод	1	-
310	633651.26	1439718.20	Картометрический метод	1	-
311	633647.85	1439723.38	Картометрический метод	1	-
312	633627.73	1439753.84	Картометрический метод	1	-
313	633635.09	1439759.85	Картометрический метод	1	-
302	633626.51	1439772.42	Картометрический метод	1	-
					-
314	633253.15	1439794.99	Картометрический метод	1	-
315	633250.32	1439787.20	Картометрический метод	1	-
316	633243.16	1439771.64	Картометрический метод	1	-
317	633244.00	1439771.29	Картометрический метод	1	-
318	633226.14	1439735.72	Картометрический метод	1	-
319	633229.16	1439729.12	Картометрический	1	-

Сведения о местоположении границ объекта					
1. Система координат МСК-51, зона 1					
2. Сведения о характерных точках границ объекта					
Обозначение характерных точек границ	Координаты, м		Метод определения координат характерной точки	Средняя квадратическая погрешность положения характерной точки (Mt), м	Описание обозначения точки на местности (при наличии)
	X	Y			
			метод		
320	633221.49	1439715.29	Картометрический метод	1	-
321	633228.80	1439716.22	Картометрический метод	1	-
322	633227.75	1439713.23	Картометрический метод	1	-
323	633231.72	1439711.83	Картометрический метод	1	-
324	633238.05	1439709.86	Картометрический метод	1	-
325	633242.15	1439721.39	Картометрический метод	1	-
326	633268.08	1439708.40	Картометрический метод	1	-
327	633350.37	1439666.24	Картометрический метод	1	-
328	633388.35	1439741.60	Картометрический метод	1	-
329	633368.96	1439752.80	Картометрический метод	1	-
330	633351.22	1439762.45	Картометрический метод	1	-
331	633344.33	1439764.43	Картометрический метод	1	-
332	633316.54	1439775.09	Картометрический метод	1	-
333	633311.94	1439776.86	Картометрический метод	1	-
334	633308.90	1439777.51	Картометрический метод	1	-
335	633281.16	1439783.48	Картометрический метод	1	-
336	633261.00	1439789.59	Картометрический метод	1	-
314	633253.15	1439794.99	Картометрический метод	1	-
					-
337	633435.19	1439888.29	Картометрический метод	1	-
338	633420.77	1439878.67	Картометрический метод	1	-
339	633440.97	1439850.99	Картометрический метод	1	-
340	633455.02	1439861.33	Картометрический метод	1	-
341	633453.08	1439864.22	Картометрический метод	1	-
342	633439.19	1439882.33	Картометрический метод	1	-
337	633435.19	1439888.29	Картометрический	1	-

Сведения о местоположении границ объекта					
1. Система координат МСК-51, зона 1					
2. Сведения о характерных точках границ объекта					
Обозначение характерных точек границ	Координаты, м		Метод определения координат характерной точки	Средняя квадратическая погрешность положения характерной точки (Mt), м	Описание обозначения точки на местности (при наличии)
	X	Y			
			метод		
					-
343	633651.17	1439944.73	Картометрический метод	1	-
344	633631.59	1439934.13	Картометрический метод	1	-
345	633652.41	1439895.14	Картометрический метод	1	-
346	633670.10	1439903.89	Картометрический метод	1	-
347	633664.23	1439916.59	Картометрический метод	1	-
348	633665.97	1439919.80	Картометрический метод	1	-
349	633662.51	1439925.65	Картометрический метод	1	-
350	633681.59	1439936.58	Картометрический метод	1	-
351	633655.52	1439943.12	Картометрический метод	1	-
352	633652.66	1439943.16	Картометрический метод	1	-
343	633651.17	1439944.73	Картометрический метод	1	-
					-
353	633569.42	1439952.32	Картометрический метод	1	-
354	633559.05	1439947.20	Картометрический метод	1	-
355	633559.66	1439943.61	Картометрический метод	1	-
356	633532.06	1439927.18	Картометрический метод	1	-
357	633504.64	1439911.95	Картометрический метод	1	-
358	633500.69	1439907.07	Картометрический метод	1	-
359	633514.81	1439882.67	Картометрический метод	1	-
360	633521.99	1439877.10	Картометрический метод	1	-
361	633533.33	1439858.19	Картометрический метод	1	-
362	633545.48	1439836.55	Картометрический метод	1	-
363	633553.13	1439841.06	Картометрический метод	1	-
364	633553.67	1439841.38	Картометрический метод	1	-
365	633554.55	1439840.27	Картометрический метод	1	-

Сведения о местоположении границ объекта					
1. Система координат МСК-51, зона 1					
2. Сведения о характерных точках границ объекта					
Обозначение характерных точек границ	Координаты, м		Метод определения координат характерной точки	Средняя квадратическая погрешность положения характерной точки (Mt), м	Описание обозначения точки на местности (при наличии)
	X	Y			
366	633569.25	1439821.67	Картометрический метод	1	-
367	633579.79	1439808.34	Картометрический метод	1	-
368	633578.88	1439807.56	Картометрический метод	1	-
369	633580.71	1439805.36	Картометрический метод	1	-
370	633581.73	1439806.16	Картометрический метод	1	-
371	633586.71	1439799.36	Картометрический метод	1	-
372	633610.46	1439816.12	Картометрический метод	1	-
373	633607.26	1439821.33	Картометрический метод	1	-
374	633610.44	1439826.57	Картометрический метод	1	-
375	633625.75	1439834.86	Картометрический метод	1	-
376	633630.47	1439837.60	Картометрический метод	1	-
377	633610.73	1439874.68	Картометрический метод	1	-
378	633578.39	1439932.76	Картометрический метод	1	-
379	633579.93	1439933.76	Картометрический метод	1	-
353	633569.42	1439952.32	Картометрический метод	1	-
					-
380	633206.22	1440008.95	Картометрический метод	1	-
381	633191.49	1439974.27	Картометрический метод	1	-
382	633191.40	1439968.48	Картометрический метод	1	-
383	633203.25	1439959.61	Картометрический метод	1	-
384	633229.93	1439950.16	Картометрический метод	1	-
385	633244.63	1439951.13	Картометрический метод	1	-
386	633245.68	1439974.78	Картометрический метод	1	-
387	633241.04	1439991.03	Картометрический метод	1	-
380	633206.22	1440008.95	Картометрический метод	1	-
					-
388	633716.50	1440030.48	Картометрический	1	-

Сведения о местоположении границ объекта					
1. Система координат МСК-51, зона 1					
2. Сведения о характерных точках границ объекта					
Обозначение характерных точек границ	Координаты, м		Метод определения координат характерной точки	Средняя квадратическая погрешность положения характерной точки (Mt), м	Описание обозначения точки на местности (при наличии)
	X	Y			
			метод		
389	633709.77	1440027.64	Картометрический метод	1	-
390	633713.80	1440009.62	Картометрический метод	1	-
391	633719.69	1440000.06	Картометрический метод	1	-
392	633728.84	1439993.11	Картометрический метод	1	-
393	633736.86	1439991.90	Картометрический метод	1	-
394	633742.38	1440004.98	Картометрический метод	1	-
395	633745.87	1440013.25	Картометрический метод	1	-
388	633716.50	1440030.48	Картометрический метод	1	-
					-
396	633286.80	1440107.86	Картометрический метод	1	-
397	633245.50	1440102.43	Картометрический метод	1	-
398	633237.85	1440101.45	Картометрический метод	1	-
399	633244.30	1440039.38	Картометрический метод	1	-
400	633251.42	1440039.57	Картометрический метод	1	-
401	633251.34	1440033.95	Картометрический метод	1	-
402	633250.32	1440011.67	Картометрический метод	1	-
403	633260.15	1440011.38	Картометрический метод	1	-
404	633260.96	1440005.98	Картометрический метод	1	-
405	633261.03	1439983.13	Картометрический метод	1	-
406	633257.98	1439962.33	Картометрический метод	1	-
407	633262.04	1439962.05	Картометрический метод	1	-
408	633262.02	1439959.92	Картометрический метод	1	-
409	633261.90	1439930.04	Картометрический метод	1	-
410	633261.53	1439877.29	Картометрический метод	1	-
411	633260.47	1439835.45	Картометрический метод	1	-
412	633279.13	1439834.46	Картометрический	1	-

Сведения о местоположении границ объекта					
1. Система координат МСК-51, зона 1					
2. Сведения о характерных точках границ объекта					
Обозначение характерных точек границ	Координаты, м		Метод определения координат характерной точки	Средняя квадратическая погрешность положения характерной точки (Mt), м	Описание обозначения точки на местности (при наличии)
	X	Y			
			метод		
413	633289.17	1439841.94	Картометрический метод	1	-
414	633297.04	1439848.80	Картометрический метод	1	-
415	633284.22	1439870.62	Картометрический метод	1	-
416	633298.76	1439883.35	Картометрический метод	1	-
417	633310.67	1439888.78	Картометрический метод	1	-
418	633316.80	1439892.76	Картометрический метод	1	-
419	633316.58	1439900.43	Картометрический метод	1	-
420	633312.13	1439906.81	Картометрический метод	1	-
421	633306.80	1439917.30	Картометрический метод	1	-
422	633304.26	1439932.21	Картометрический метод	1	-
423	633305.50	1439933.40	Картометрический метод	1	-
424	633324.00	1439925.06	Картометрический метод	1	-
425	633325.49	1439929.75	Картометрический метод	1	-
426	633317.57	1439941.63	Картометрический метод	1	-
427	633313.48	1439950.34	Картометрический метод	1	-
428	633313.78	1439958.04	Картометрический метод	1	-
429	633324.59	1439959.41	Картометрический метод	1	-
430	633324.87	1439965.36	Картометрический метод	1	-
431	633325.24	1439977.95	Картометрический метод	1	-
432	633325.85	1439995.15	Картометрический метод	1	-
433	633319.33	1439999.34	Картометрический метод	1	-
434	633313.81	1440002.49	Картометрический метод	1	-
435	633314.05	1440007.59	Картометрический метод	1	-
436	633304.95	1440008.25	Картометрический метод	1	-
437	633287.94	1440010.56	Картометрический метод	1	-

Сведения о местоположении границ объекта					
1. Система координат МСК-51, зона 1					
2. Сведения о характерных точках границ объекта					
Обозначение характерных точек границ	Координаты, м		Метод определения координат характерной точки	Средняя квадратическая погрешность положения характерной точки (Mt), м	Описание обозначения точки на местности (при наличии)
	X	Y			
438	633288.09	1440041.22	Картометрический метод	1	-
439	633288.46	1440059.32	Картометрический метод	1	-
440	633298.06	1440065.70	Картометрический метод	1	-
441	633294.20	1440071.38	Картометрический метод	1	-
442	633287.92	1440080.63	Картометрический метод	1	-
443	633298.67	1440087.78	Картометрический метод	1	-
396	633286.80	1440107.86	Картометрический метод	1	-
					-
444	633137.50	1440136.74	Картометрический метод	1	-
445	633115.63	1440132.84	Картометрический метод	1	-
446	633102.28	1440128.56	Картометрический метод	1	-
447	633108.45	1440113.40	Картометрический метод	1	-
448	633119.05	1440103.87	Картометрический метод	1	-
449	633122.31	1440098.56	Картометрический метод	1	-
450	633125.02	1440092.34	Картометрический метод	1	-
451	633119.40	1440081.48	Картометрический метод	1	-
452	633122.66	1440075.64	Картометрический метод	1	-
453	633123.61	1440073.00	Картометрический метод	1	-
454	633152.22	1440058.25	Картометрический метод	1	-
455	633157.36	1440055.59	Картометрический метод	1	-
456	633163.66	1440052.28	Картометрический метод	1	-
457	633184.46	1440053.06	Картометрический метод	1	-
458	633189.61	1440058.26	Картометрический метод	1	-
459	633194.10	1440096.68	Картометрический метод	1	-
460	633194.53	1440135.16	Картометрический метод	1	-
461	633154.36	1440135.49	Картометрический метод	1	-

Сведения о местоположении границ объекта					
1. Система координат МСК-51, зона 1					
2. Сведения о характерных точках границ объекта					
Обозначение характерных точек границ	Координаты, м		Метод определения координат характерной точки	Средняя квадратическая погрешность положения характерной точки (Mt), м	Описание обозначения точки на местности (при наличии)
	X	Y			
462	633151.41	1440135.71	Картометрический метод	1	-
444	633137.50	1440136.74	Картометрический метод	1	-
					-
463	633439.19	1440139.99	Картометрический метод	1	-
464	633431.21	1440137.06	Картометрический метод	1	-
465	633416.71	1440135.63	Картометрический метод	1	-
466	633410.95	1440135.78	Картометрический метод	1	-
467	633395.20	1440135.21	Картометрический метод	1	-
468	633389.67	1440132.52	Картометрический метод	1	-
469	633390.19	1440129.03	Картометрический метод	1	-
470	633391.00	1440092.21	Картометрический метод	1	-
471	633417.18	1440093.34	Картометрический метод	1	-
472	633431.21	1440094.31	Картометрический метод	1	-
473	633432.56	1440083.39	Картометрический метод	1	-
474	633453.15	1440083.23	Картометрический метод	1	-
475	633455.24	1440054.93	Картометрический метод	1	-
476	633475.84	1440076.75	Картометрический метод	1	-
477	633492.01	1440085.35	Картометрический метод	1	-
478	633492.35	1440085.52	Картометрический метод	1	-
479	633489.95	1440093.39	Картометрический метод	1	-
480	633477.87	1440108.73	Картометрический метод	1	-
481	633474.03	1440112.20	Картометрический метод	1	-
482	633456.73	1440128.48	Картометрический метод	1	-
463	633439.19	1440139.99	Картометрический метод	1	-
					-
483	633564.68	1440144.67	Картометрический метод	1	-
484	633527.94	1440115.95	Картометрический	1	-

Сведения о местоположении границ объекта					
1. Система координат МСК-51, зона 1					
2. Сведения о характерных точках границ объекта					
Обозначение характерных точек границ	Координаты, м		Метод определения координат характерной точки	Средняя квадратическая погрешность положения характерной точки (Mt), м	Описание обозначения точки на местности (при наличии)
	X	Y			
			метод		
485	633518.32	1440105.54	Картометрический метод	1	-
486	633546.19	1440052.82	Картометрический метод	1	-
487	633558.15	1440030.32	Картометрический метод	1	-
488	633607.73	1440058.66	Картометрический метод	1	-
489	633611.34	1440052.81	Картометрический метод	1	-
490	633630.77	1440064.26	Картометрический метод	1	-
491	633626.83	1440071.31	Картометрический метод	1	-
492	633623.87	1440076.63	Картометрический метод	1	-
493	633589.88	1440137.45	Картометрический метод	1	-
483	633564.68	1440144.67	Картометрический метод	1	-
					-
494	633652.44	1440197.26	Картометрический метод	1	-
495	633639.18	1440192.76	Картометрический метод	1	-
496	633633.77	1440183.38	Картометрический метод	1	-
497	633631.60	1440162.78	Картометрический метод	1	-
498	633629.58	1440143.79	Картометрический метод	1	-
499	633641.76	1440139.99	Картометрический метод	1	-
500	633642.16	1440145.15	Картометрический метод	1	-
501	633642.40	1440149.41	Картометрический метод	1	-
502	633642.44	1440151.79	Картометрический метод	1	-
503	633656.10	1440151.23	Картометрический метод	1	-
504	633657.74	1440169.94	Картометрический метод	1	-
505	633687.43	1440168.28	Картометрический метод	1	-
506	633688.95	1440179.16	Картометрический метод	1	-
507	633690.73	1440195.64	Картометрический метод	1	-
494	633652.44	1440197.26	Картометрический	1	-

Сведения о местоположении границ объекта					
1. Система координат МСК-51, зона 1					
2. Сведения о характерных точках границ объекта					
Обозначение характерных точек границ	Координаты, м		Метод определения координат характерной точки	Средняя квадратическая погрешность положения характерной точки (Mt), м	Описание обозначения точки на местности (при наличии)
	X	Y			
			метод		
					-
508	633335.11	1440208.57	Картометрический метод	1	-
509	633319.31	1440191.28	Картометрический метод	1	-
510	633308.67	1440180.54	Картометрический метод	1	-
511	633305.69	1440171.27	Картометрический метод	1	-
512	633281.60	1440176.03	Картометрический метод	1	-
513	633278.14	1440160.24	Картометрический метод	1	-
514	633309.25	1440154.00	Картометрический метод	1	-
515	633321.62	1440134.86	Картометрический метод	1	-
516	633380.85	1440164.92	Картометрический метод	1	-
517	633368.87	1440186.92	Картометрический метод	1	-
518	633363.61	1440190.65	Картометрический метод	1	-
519	633356.28	1440195.85	Картометрический метод	1	-
520	633351.67	1440199.11	Картометрический метод	1	-
521	633344.03	1440207.06	Картометрический метод	1	-
508	633335.11	1440208.57	Картометрический метод	1	-
					-
522	633435.57	1440263.53	Картометрический метод	1	-
523	633420.28	1440257.64	Картометрический метод	1	-
524	633411.66	1440257.26	Картометрический метод	1	-
525	633407.07	1440254.26	Картометрический метод	1	-
526	633384.75	1440252.24	Картометрический метод	1	-
527	633373.08	1440250.89	Картометрический метод	1	-
528	633358.66	1440246.34	Картометрический метод	1	-
529	633347.46	1440242.60	Картометрический метод	1	-
530	633334.70	1440235.99	Картометрический метод	1	-

Сведения о местоположении границ объекта					
1. Система координат МСК-51, зона 1					
2. Сведения о характерных точках границ объекта					
Обозначение характерных точек границ	Координаты, м		Метод определения координат характерной точки	Средняя квадратическая погрешность положения характерной точки (Mt), м	Описание обозначения точки на местности (при наличии)
	X	Y			
531	633328.98	1440215.65	Картометрический метод	1	-
532	633335.02	1440213.50	Картометрический метод	1	-
533	633344.92	1440209.95	Картометрический метод	1	-
534	633361.88	1440204.06	Картометрический метод	1	-
535	633392.45	1440194.55	Картометрический метод	1	-
536	633404.54	1440190.10	Картометрический метод	1	-
537	633406.51	1440198.07	Картометрический метод	1	-
538	633411.16	1440214.35	Картометрический метод	1	-
539	633415.87	1440212.91	Картометрический метод	1	-
540	633421.30	1440236.33	Картометрический метод	1	-
541	633415.59	1440238.64	Картометрический метод	1	-
542	633415.98	1440241.52	Картометрический метод	1	-
543	633417.70	1440243.89	Картометрический метод	1	-
544	633430.76	1440258.49	Картометрический метод	1	-
522	633435.57	1440263.53	Картометрический метод	1	-
					-
545	633422.94	1440435.51	Картометрический метод	1	-
546	633388.48	1440422.61	Картометрический метод	1	-
547	633329.51	1440399.57	Картометрический метод	1	-
548	633312.17	1440370.54	Картометрический метод	1	-
549	633305.46	1440358.59	Картометрический метод	1	-
550	633306.05	1440357.36	Картометрический метод	1	-
551	633317.56	1440334.31	Картометрический метод	1	-
552	633340.60	1440345.27	Картометрический метод	1	-
553	633383.60	1440368.50	Картометрический метод	1	-
554	633432.60	1440407.65	Картометрический метод	1	-

Сведения о местоположении границ объекта					
1. Система координат МСК-51, зона 1					
2. Сведения о характерных точках границ объекта					
Обозначение характерных точек границ	Координаты, м		Метод определения координат характерной точки	Средняя квадратическая погрешность положения характерной точки (Mt), м	Описание обозначения точки на местности (при наличии)
	X	Y			
555	633427.82	1440422.57	Картометрический метод	1	-
545	633422.94	1440435.51	Картометрический метод	1	-
					-
556	633325.72	1440720.79	Картометрический метод	1	-
557	633320.49	1440719.55	Картометрический метод	1	-
558	633311.79	1440714.85	Картометрический метод	1	-
559	633293.47	1440700.56	Картометрический метод	1	-
560	633264.57	1440668.56	Картометрический метод	1	-
561	633245.78	1440633.34	Картометрический метод	1	-
562	633296.41	1440607.45	Картометрический метод	1	-
563	633298.46	1440614.31	Картометрический метод	1	-
564	633311.60	1440644.75	Картометрический метод	1	-
565	633312.62	1440645.42	Картометрический метод	1	-
566	633318.91	1440659.45	Картометрический метод	1	-
567	633318.25	1440660.14	Картометрический метод	1	-
568	633336.49	1440703.97	Картометрический метод	1	-
569	633339.22	1440707.92	Картометрический метод	1	-
556	633325.72	1440720.79	Картометрический метод	1	-
					-
570	634486.53	1440817.87	Картометрический метод	1	-
571	634431.41	1440784.96	Картометрический метод	1	-
572	634424.20	1440780.74	Картометрический метод	1	-
573	634464.51	1440719.00	Картометрический метод	1	-
574	634466.61	1440715.79	Картометрический метод	1	-
575	634472.51	1440719.48	Картометрический метод	1	-
576	634490.42	1440732.44	Картометрический метод	1	-
577	634507.42	1440744.76	Картометрический	1	-

Сведения о местоположении границ объекта					
1. Система координат МСК-51, зона 1					
2. Сведения о характерных точках границ объекта					
Обозначение характерных точек границ	Координаты, м		Метод определения координат характерной точки	Средняя квадратическая погрешность положения характерной точки (Mt), м	Описание обозначения точки на местности (при наличии)
	X	Y			
			метод		
578	634530.91	1440759.70	Картометрический метод	1	-
579	634527.95	1440765.35	Картометрический метод	1	-
570	634486.53	1440817.87	Картометрический метод	1	-
					-
580	633724.71	1440904.04	Картометрический метод	1	-
581	633696.34	1440888.08	Картометрический метод	1	-
582	633704.87	1440873.80	Картометрический метод	1	-
583	633732.67	1440890.67	Картометрический метод	1	-
580	633724.71	1440904.04	Картометрический метод	1	-
					-
584	633886.12	1441025.89	Картометрический метод	1	-
585	633823.29	1441001.47	Картометрический метод	1	-
586	633846.62	1440967.68	Картометрический метод	1	-
587	633881.25	1440984.92	Картометрический метод	1	-
588	633927.67	1440975.64	Картометрический метод	1	-
589	633929.98	1441007.16	Картометрический метод	1	-
584	633886.12	1441025.89	Картометрический метод	1	-
					-
590	634723.47	1441138.80	Картометрический метод	1	-
591	634704.51	1441125.44	Картометрический метод	1	-
592	634694.32	1441117.12	Картометрический метод	1	-
593	634685.14	1441110.86	Картометрический метод	1	-
594	634668.40	1441099.44	Картометрический метод	1	-
595	634654.81	1441089.30	Картометрический метод	1	-
596	634636.73	1441076.67	Картометрический метод	1	-
597	634612.65	1441060.31	Картометрический метод	1	-
598	634609.50	1441058.15	Картометрический	1	-

Сведения о местоположении границ объекта					
1. Система координат МСК-51, зона 1					
2. Сведения о характерных точках границ объекта					
Обозначение характерных точек границ	Координаты, м		Метод определения координат характерной точки	Средняя квадратическая погрешность положения характерной точки (Mt), м	Описание обозначения точки на местности (при наличии)
	X	Y			
			метод		
599	634574.83	1441034.29	Картометрический метод	1	-
600	634563.00	1441027.48	Картометрический метод	1	-
601	634578.67	1441004.41	Картометрический метод	1	-
602	634579.04	1440974.73	Картометрический метод	1	-
603	634630.85	1440897.37	Картометрический метод	1	-
604	634652.94	1440911.93	Картометрический метод	1	-
605	634675.46	1440941.67	Картометрический метод	1	-
606	634702.93	1441027.16	Картометрический метод	1	-
607	634714.11	1441049.26	Картометрический метод	1	-
608	634727.75	1441076.24	Картометрический метод	1	-
609	634745.96	1441107.92	Картометрический метод	1	-
590	634723.47	1441138.80	Картометрический метод	1	-
					-
610	633441.35	1441675.01	Картометрический метод	1	-
611	633446.13	1441634.09	Картометрический метод	1	-
612	633447.77	1441620.08	Картометрический метод	1	-
613	633537.34	1441619.89	Картометрический метод	1	-
614	633537.08	1441673.81	Картометрический метод	1	-
610	633441.35	1441675.01	Картометрический метод	1	-
					-
615	633340.42	1441710.16	Картометрический метод	1	-
616	633329.63	1441701.10	Картометрический метод	1	-
617	633370.75	1441641.66	Картометрический метод	1	-
618	633404.16	1441662.70	Картометрический метод	1	-
619	633420.01	1441672.68	Картометрический метод	1	-
620	633408.61	1441696.76	Картометрический метод	1	-

Сведения о местоположении границ объекта					
1. Система координат МСК-51, зона 1					
2. Сведения о характерных точках границ объекта					
Обозначение характерных точек границ	Координаты, м		Метод определения координат характерной точки	Средняя квадратическая погрешность положения характерной точки (Mt), м	Описание обозначения точки на местности (при наличии)
	X	Y			
615	633340.42	1441710.16	Картометрический метод	1	-
3. Сведения о характерных точках части (частей) границы объекта					
Обозначение характерных точек части границы	Координаты, м		Метод определения координат характерной точки	Средняя квадратическая погрешность положения характерной точки (Mt), м	Описание обозначения точки на местности (при наличии)
	X	Y			
1	2	3	4	5	6
-	-	-	-	-	-

Раздел 3

Сведения о местоположении измененных (уточненных) границ объекта							
1. Система координат МСК-51, зона 1							
2. Сведения о характерных точках границ объекта							
Обозначение характерных точек границ	Существующие координаты, м		Измененные (уточненные) координаты, м		Метод определения координат характерной точки	Средняя квадратическая погрешность положения характерной точки (Mt), м	Описание обозначения точки на местности (при наличии)
	X	Y	X	Y			
1	2	3	4	5	6	7	8
-	-	-	-	-	-	-	-
3. Сведения о характерных точках части (частей) границы объекта							
Обозначение характерных точек части границы	Существующие координаты, м		Измененные (уточненные) координаты, м		Метод определения координат характерной точки	Средняя квадратическая погрешность положения характерной точки (Mt), м	Описание обозначения точки на местности (при наличии)
	X	Y	X	Y			
1	2	3	4	5	6	7	8
-	-	-	-	-	-	-	-
Текстовое описание местоположения границ объекта							
Прохождение границы		Описание прохождения границы					
от точки	до точки						
1	2	3					
-	-	-					

ГРАФИЧЕСКОЕ ОПИСАНИЕ
местоположения границ населенных пунктов, территориальных зон, особо охраняемых
природных территорий, зон с особыми условиями использования территории
Территориальная зона размещения объектов социального и коммунально-бытового назначения(О2) г. Кола, Кольского
района, Мурманской области
(наименование объекта, местоположение границ которого описано (далее - объект))

Раздел 1

Сведения об объекте		
№ п/п	Характеристики объекта	Описание характеристик
1	2	3
1	Местоположение объекта	Мурманская область, Кольский р-н, г Кола
2	Площадь объекта ± величина погрешности определения площади ($P \pm \Delta P$), м²	47601 ± 764
3	Иные характеристики объекта	-

Раздел 2

Сведения о местоположении границ объекта					
1. Система координат МСК-51, зона 1					
2. Сведения о характерных точках границ объекта					
Обозначение характерных точек границ	Координаты, м		Метод определения координат характерной точки	Средняя квадратическая погрешность положения характерной точки (Mt), м	Описание обозначения точки на местности (при наличии)
	X	Y			
1	2	3	4	5	6
1	633478.12	1440029.02	Картометрический метод	1	-
2	633492.98	1440007.85	Картометрический метод	1	-
3	633503.05	1440014.67	Картометрический метод	1	-
4	633519.55	1439990.23	Картометрический метод	1	-
5	633535.95	1439959.82	Картометрический метод	1	-
6	633536.01	1439953.35	Картометрический метод	1	-
7	633520.84	1439943.88	Картометрический метод	1	-
8	633532.06	1439927.18	Картометрический метод	1	-
9	633504.64	1439911.95	Картометрический метод	1	-
10	633502.21	1439917.95	Картометрический метод	1	-
11	633493.42	1439928.65	Картометрический метод	1	-
12	633487.83	1439937.76	Картометрический метод	1	-
13	633466.53	1439924.81	Картометрический метод	1	-
14	633468.83	1439920.85	Картометрический метод	1	-
15	633454.32	1439911.21	Картометрический метод	1	-
16	633448.36	1439907.38	Картометрический метод	1	-

Сведения о местоположении границ объекта					
1. Система координат МСК-51, зона 1					
2. Сведения о характерных точках границ объекта					
Обозначение характерных точек границ	Координаты, м		Метод определения координат характерной точки	Средняя квадратическая погрешность положения характерной точки (Mt), м	Описание обозначения точки на местности (при наличии)
	X	Y			
17	633409.92	1439964.02	Картометрический метод	1	-
18	633415.21	1439968.19	Картометрический метод	1	-
19	633446.26	1439988.82	Картометрический метод	1	-
20	633437.53	1440001.91	Картометрический метод	1	-
1	633478.12	1440029.02	Картометрический метод	1	-
					-
21	633618.84	1440046.56	Картометрический метод	1	-
22	633604.53	1440037.94	Картометрический метод	1	-
23	633600.60	1440035.62	Картометрический метод	1	-
24	633595.70	1440035.00	Картометрический метод	1	-
25	633588.70	1440030.01	Картометрический метод	1	-
26	633635.61	1439942.75	Картометрический метод	1	-
27	633641.57	1439946.24	Картометрический метод	1	-
28	633666.43	1439959.98	Картометрический метод	1	-
29	633651.17	1439988.15	Картометрический метод	1	-
30	633654.13	1439993.56	Картометрический метод	1	-
31	633649.05	1440003.00	Картометрический метод	1	-
32	633643.63	1440002.07	Картометрический метод	1	-
33	633637.09	1440015.28	Картометрический метод	1	-
21	633618.84	1440046.56	Картометрический метод	1	-
					-
34	633402.82	1439639.45	Картометрический метод	1	-
35	633404.63	1439626.68	Картометрический метод	1	-
36	633374.18	1439604.23	Картометрический метод	1	-
37	633381.83	1439593.84	Картометрический метод	1	-
38	633377.05	1439582.41	Картометрический метод	1	-
39	633370.18	1439558.00	Картометрический	1	-

Сведения о местоположении границ объекта					
1. Система координат МСК-51, зона 1					
2. Сведения о характерных точках границ объекта					
Обозначение характерных точек границ	Координаты, м		Метод определения координат характерной точки	Средняя квадратическая погрешность положения характерной точки (Mt), м	Описание обозначения точки на местности (при наличии)
	X	Y			
			метод		
40	633369.81	1439554.00	Картометрический метод	1	-
41	633383.99	1439535.00	Картометрический метод	1	-
42	633451.39	1439584.69	Картометрический метод	1	-
43	633435.63	1439605.98	Картометрический метод	1	-
44	633443.70	1439610.83	Картометрический метод	1	-
45	633437.60	1439619.86	Картометрический метод	1	-
46	633435.05	1439623.09	Картометрический метод	1	-
34	633402.82	1439639.45	Картометрический метод	1	-
					-
47	633455.02	1439861.33	Картометрический метод	1	-
48	633440.97	1439850.99	Картометрический метод	1	-
49	633420.77	1439878.67	Картометрический метод	1	-
50	633435.19	1439888.29	Картометрический метод	1	-
51	633428.80	1439897.81	Картометрический метод	1	-
52	633417.43	1439915.53	Картометрический метод	1	-
53	633408.00	1439928.11	Картометрический метод	1	-
54	633382.78	1439912.68	Картометрический метод	1	-
55	633359.88	1439894.82	Картометрический метод	1	-
56	633326.43	1439871.16	Картометрический метод	1	-
57	633320.46	1439867.67	Картометрический метод	1	-
58	633309.50	1439857.96	Картометрический метод	1	-
59	633297.04	1439848.80	Картометрический метод	1	-
60	633289.17	1439841.94	Картометрический метод	1	-
61	633279.13	1439834.46	Картометрический метод	1	-
62	633260.47	1439835.45	Картометрический метод	1	-
63	633259.88	1439811.65	Картометрический	1	-

Сведения о местоположении границ объекта					
1. Система координат МСК-51, зона 1					
2. Сведения о характерных точках границ объекта					
Обозначение характерных точек границ	Координаты, м		Метод определения координат характерной точки	Средняя квадратическая погрешность положения характерной точки (Mt), м	Описание обозначения точки на местности (при наличии)
	X	Y			
			метод		
64	633253.15	1439794.99	Картометрический метод	1	-
65	633261.00	1439789.59	Картометрический метод	1	-
66	633281.16	1439783.48	Картометрический метод	1	-
67	633308.90	1439777.51	Картометрический метод	1	-
68	633311.94	1439776.86	Картометрический метод	1	-
69	633316.54	1439775.09	Картометрический метод	1	-
70	633344.33	1439764.43	Картометрический метод	1	-
71	633351.22	1439762.45	Картометрический метод	1	-
72	633368.96	1439752.80	Картометрический метод	1	-
73	633388.35	1439741.60	Картометрический метод	1	-
74	633402.40	1439743.42	Картометрический метод	1	-
75	633404.64	1439741.79	Картометрический метод	1	-
76	633420.44	1439730.23	Картометрический метод	1	-
77	633452.13	1439707.05	Картометрический метод	1	-
78	633458.71	1439706.77	Картометрический метод	1	-
79	633467.29	1439704.77	Картометрический метод	1	-
80	633488.03	1439682.47	Картометрический метод	1	-
81	633503.89	1439692.07	Картометрический метод	1	-
82	633509.68	1439695.58	Картометрический метод	1	-
83	633512.03	1439694.86	Картометрический метод	1	-
84	633520.89	1439700.00	Картометрический метод	1	-
85	633517.78	1439706.69	Картометрический метод	1	-
86	633524.63	1439711.43	Картометрический метод	1	-
87	633514.66	1439726.20	Картометрический метод	1	-
88	633514.64	1439732.63	Картометрический метод	1	-

Сведения о местоположении границ объекта					
1. Система координат МСК-51, зона 1					
2. Сведения о характерных точках границ объекта					
Обозначение характерных точек границ	Координаты, м		Метод определения координат характерной точки	Средняя квадратическая погрешность положения характерной точки (Mt), м	Описание обозначения точки на местности (при наличии)
	X	Y			
89	633507.27	1439746.71	Картометрический метод	1	-
90	633519.06	1439755.04	Картометрический метод	1	-
91	633524.51	1439758.53	Картометрический метод	1	-
92	633522.01	1439761.77	Картометрический метод	1	-
93	633518.89	1439766.11	Картометрический метод	1	-
94	633513.17	1439774.64	Картометрический метод	1	-
47	633455.02	1439861.33	Картометрический метод	1	-
					-
95	633278.22	1439831.81	Картометрический метод	1	-
96	633268.55	1439803.95	Картометрический метод	1	-
97	633284.62	1439796.52	Картометрический метод	1	-
98	633291.85	1439793.18	Картометрический метод	1	-
99	633308.67	1439818.41	Картометрический метод	1	-
95	633278.22	1439831.81	Картометрический метод	1	-
3. Сведения о характерных точках части (частей) границы объекта					
Обозначение характерных точек части границы	Координаты, м		Метод определения координат характерной точки	Средняя квадратическая погрешность положения характерной точки (Mt), м	Описание обозначения точки на местности (при наличии)
	X	Y			
1	2	3	4	5	6
-	-	-	-	-	-

Раздел 3

Сведения о местоположении измененных (уточненных) границ объекта							
1. Система координат МСК-51, зона 1							
2. Сведения о характерных точках границ объекта							
Обозначение характерных точек границ	Существующие координаты, м		Измененные (уточненные) координаты, м		Метод определения координат характерной точки	Средняя квадратическая погрешность положения характерной точки (Mt), м	Описание обозначения точки на местности (при наличии)
	X	Y	X	Y			
1	2	3	4	5	6	7	8
-	-	-	-	-	-	-	-

3. Сведения о характерных точках части (частей) границы объекта							
Обозначение характерных точек части границы	Существующие координаты, м		Измененные (уточненные) координаты, м		Метод определения координат характерной точки	Средняя квадратическая погрешность положения характерной точки (Mt), м	Описание обозначения точки на местности (при наличии)
	X	Y	X	Y			
1	2	3	4	5	6	7	8
-	-	-	-	-	-	-	-
Текстовое описание местоположения границ объекта							
Прохождение границы		Описание прохождения границы					
от точки	до точки						
1	2	3					
-	-	-					

ГРАФИЧЕСКОЕ ОПИСАНИЕ
местоположения границ населенных пунктов, территориальных зон, особо охраняемых
природных территорий, зон с особыми условиями использования территории
Территориальная зона производственного использования (П) городского поселения «Кола», Кольского района,
Мурманской области
(наименование объекта, местоположение границ которого описано (далее - объект))

Раздел 1

Сведения об объекте		
№ п/п	Характеристики объекта	Описание характеристик
1	2	3
1	Местоположение объекта	Мурманская область, Кольский р-н, гп Кола
2	Площадь объекта ± величина погрешности определения площади ($P \pm \Delta P$), м²	4171244 ± 7148
3	Иные характеристики объекта	-

Раздел 2

Сведения о местоположении границ объекта					
1. Система координат МСК-51, зона 1					
2. Сведения о характерных точках границ объекта					
Обозначение характерных точек границ	Координаты, м		Метод определения координат характерной точки	Средняя квадратическая погрешность положения характерной точки (M), м	Описание обозначения точки на местности (при наличии)
	X	Y			
1	2	3	4	5	6
1	632035.90	1438093.97	Картометрический метод	1	-
2	632094.88	1438069.71	Картометрический метод	1	-
3	632144.42	1438058.29	Картометрический метод	1	-
4	632185.29	1438013.08	Картометрический метод	1	-
5	632200.26	1438018.30	Картометрический метод	1	-
6	632247.20	1438045.54	Картометрический метод	1	-
7	632259.83	1438008.79	Картометрический метод	1	-
8	632270.11	1437984.26	Картометрический метод	1	-
9	632247.95	1437974.23	Картометрический метод	1	-
10	632231.33	1437970.52	Картометрический метод	1	-
11	632222.67	1437967.73	Картометрический метод	1	-
12	632180.47	1437961.27	Картометрический метод	1	-
13	632161.28	1437960.34	Картометрический метод	1	-
14	632143.90	1437957.63	Картометрический метод	1	-
15	632137.30	1437957.87	Картометрический метод	1	-
16	632055.00	1438016.00	Картометрический метод	1	-

Сведения о местоположении границ объекта					
1. Система координат МСК-51, зона 1					
2. Сведения о характерных точках границ объекта					
Обозначение характерных точек границ	Координаты, м		Метод определения координат характерной точки	Средняя квадратическая погрешность положения характерной точки (Mt), м	Описание обозначения точки на местности (при наличии)
	X	Y			
17	632032.90	1438066.99	Картометрический метод	1	-
18	632035.51	1438080.80	Картометрический метод	1	-
1	632035.90	1438093.97	Картометрический метод	1	-
					-
19	629689.46	1436695.46	Картометрический метод	1	-
20	629615.56	1436631.74	Картометрический метод	1	-
21	629613.58	1436626.01	Картометрический метод	1	-
22	629611.06	1436623.72	Картометрический метод	1	-
23	629604.75	1436623.62	Картометрический метод	1	-
24	629505.49	1436547.56	Картометрический метод	1	-
25	629438.16	1436509.67	Картометрический метод	1	-
26	629401.94	1436482.78	Картометрический метод	1	-
27	629382.34	1436456.84	Картометрический метод	1	-
28	629279.07	1436263.37	Картометрический метод	1	-
29	629254.29	1436225.16	Картометрический метод	1	-
30	629236.85	1436206.56	Картометрический метод	1	-
31	629217.24	1436190.51	Картометрический метод	1	-
32	629216.35	1436185.62	Картометрический метод	1	-
33	629234.78	1436175.55	Картометрический метод	1	-
34	629287.15	1436235.23	Картометрический метод	1	-
35	629311.15	1436205.73	Картометрический метод	1	-
36	629309.81	1436179.76	Картометрический метод	1	-
37	629271.16	1436106.59	Картометрический метод	1	-
38	629277.84	1436059.28	Картометрический метод	1	-
39	629321.53	1436009.01	Картометрический метод	1	-
40	629311.76	1435988.73	Картометрический метод	1	-

Сведения о местоположении границ объекта					
1. Система координат МСК-51, зона 1					
2. Сведения о характерных точках границ объекта					
Обозначение характерных точек границ	Координаты, м		Метод определения координат характерной точки	Средняя квадратическая погрешность положения характерной точки (Mt), м	Описание обозначения точки на местности (при наличии)
	X	Y			
41	629263.92	1435998.52	Картометрический метод	1	-
42	629221.53	1435993.19	Картометрический метод	1	-
43	629212.67	1435998.26	Картометрический метод	1	-
44	629225.15	1436040.33	Картометрический метод	1	-
45	629178.60	1436082.93	Картометрический метод	1	-
46	629227.16	1436162.50	Картометрический метод	1	-
47	629203.96	1436175.71	Картометрический метод	1	-
48	629199.24	1436175.79	Картометрический метод	1	-
49	629185.96	1436164.92	Картометрический метод	1	-
50	629125.22	1436125.62	Картометрический метод	1	-
51	628949.11	1436029.94	Картометрический метод	1	-
52	628923.18	1436014.78	Картометрический метод	1	-
53	628919.56	1436010.26	Картометрический метод	1	-
54	628916.43	1436008.73	Картометрический метод	1	-
55	628906.62	1436007.33	Картометрический метод	1	-
56	628827.21	1435962.06	Картометрический метод	1	-
57	628796.18	1435930.09	Картометрический метод	1	-
58	628782.21	1435924.35	Картометрический метод	1	-
59	628755.38	1435917.97	Картометрический метод	1	-
60	628715.89	1435867.50	Картометрический метод	1	-
61	628578.87	1435644.68	Картометрический метод	1	-
62	628467.83	1435458.93	Картометрический метод	1	-
63	628516.38	1435403.26	Картометрический метод	1	-
64	628774.11	1435765.26	Картометрический метод	1	-
65	628963.02	1435619.44	Картометрический метод	1	-
66	628991.19	1435644.54	Картометрический	1	-

Сведения о местоположении границ объекта					
1. Система координат МСК-51, зона 1					
2. Сведения о характерных точках границ объекта					
Обозначение характерных точек границ	Координаты, м		Метод определения координат характерной точки	Средняя квадратическая погрешность положения характерной точки (Mt), м	Описание обозначения точки на местности (при наличии)
	X	Y			
			метод		
67	629075.15	1435706.00	Картометрический метод	1	-
68	629068.82	1435715.66	Картометрический метод	1	-
69	629193.98	1435800.09	Картометрический метод	1	-
70	629197.75	1435794.09	Картометрический метод	1	-
71	629297.81	1435861.71	Картометрический метод	1	-
72	629291.45	1435871.85	Картометрический метод	1	-
73	629340.32	1435906.66	Картометрический метод	1	-
74	629386.15	1435945.39	Картометрический метод	1	-
75	629378.61	1435953.39	Картометрический метод	1	-
76	629419.85	1435996.93	Картометрический метод	1	-
77	629405.39	1436009.17	Картометрический метод	1	-
78	629441.37	1436057.14	Картометрический метод	1	-
79	629509.11	1436167.59	Картометрический метод	1	-
80	629507.41	1436168.64	Картометрический метод	1	-
81	629530.89	1436207.45	Картометрический метод	1	-
82	629558.13	1436190.64	Картометрический метод	1	-
83	629591.04	1436240.81	Картометрический метод	1	-
84	629586.96	1436243.69	Картометрический метод	1	-
85	629623.73	1436291.08	Картометрический метод	1	-
86	629624.47	1436290.41	Картометрический метод	1	-
87	629665.41	1436334.26	Картометрический метод	1	-
88	629675.34	1436324.39	Картометрический метод	1	-
89	629720.14	1436364.30	Картометрический метод	1	-
90	629722.66	1436361.18	Картометрический метод	1	-
91	629770.51	1436397.38	Картометрический метод	1	-

Сведения о местоположении границ объекта					
1. Система координат МСК-51, зона 1					
2. Сведения о характерных точках границ объекта					
Обозначение характерных точек границ	Координаты, м		Метод определения координат характерной точки	Средняя квадратическая погрешность положения характерной точки (Mt), м	Описание обозначения точки на местности (при наличии)
	X	Y			
92	629768.67	1436399.97	Картометрический метод	1	-
93	629813.67	1436431.32	Картометрический метод	1	-
94	629805.69	1436442.82	Картометрический метод	1	-
95	629669.69	1436380.41	Картометрический метод	1	-
96	629587.50	1436412.94	Картометрический метод	1	-
97	629566.05	1436479.95	Картометрический метод	1	-
98	629578.01	1436522.06	Картометрический метод	1	-
99	629639.61	1436585.18	Картометрический метод	1	-
100	629707.07	1436654.19	Картометрический метод	1	-
19	629689.46	1436695.46	Картометрический метод	1	-
					-
101	629141.21	1435938.60	Картометрический метод	1	-
102	629106.91	1435918.19	Картометрический метод	1	-
103	629086.84	1435911.27	Картометрический метод	1	-
104	629065.90	1435895.00	Картометрический метод	1	-
105	629047.95	1435881.56	Картометрический метод	1	-
106	629032.28	1435838.54	Картометрический метод	1	-
107	629054.77	1435840.38	Картометрический метод	1	-
108	629135.62	1435901.65	Картометрический метод	1	-
101	629141.21	1435938.60	Картометрический метод	1	-
					-
109	628945.70	1436057.22	Картометрический метод	1	-
110	628902.22	1436170.24	Картометрический метод	1	-
111	628771.86	1436218.43	Картометрический метод	1	-
112	628724.02	1436258.34	Картометрический метод	1	-
113	628628.60	1436143.98	Картометрический метод	1	-
114	628579.71	1436129.89	Картометрический	1	-

Сведения о местоположении границ объекта					
1. Система координат МСК-51, зона 1					
2. Сведения о характерных точках границ объекта					
Обозначение характерных точек границ	Координаты, м		Метод определения координат характерной точки	Средняя квадратическая погрешность положения характерной точки (Mt), м	Описание обозначения точки на местности (при наличии)
	X	Y			
			метод		
115	628671.07	1436112.40	Картометрический метод	1	-
116	628579.65	1436129.88	Картометрический метод	1	-
117	628519.62	1436179.89	Картометрический метод	1	-
118	628657.58	1436342.77	Картометрический метод	1	-
119	628656.42	1436382.81	Картометрический метод	1	-
120	628644.85	1436391.91	Картометрический метод	1	-
121	628612.54	1436411.83	Картометрический метод	1	-
122	628625.72	1436434.62	Картометрический метод	1	-
123	628594.07	1436617.69	Картометрический метод	1	-
124	628544.87	1436679.24	Картометрический метод	1	-
125	628499.27	1436730.72	Картометрический метод	1	-
126	628427.71	1436600.83	Картометрический метод	1	-
127	628335.61	1436436.25	Картометрический метод	1	-
128	628051.35	1435935.59	Картометрический метод	1	-
129	628163.24	1435807.51	Картометрический метод	1	-
130	628373.55	1435566.77	Картометрический метод	1	-
131	628445.62	1435484.22	Картометрический метод	1	-
132	628720.67	1435922.68	Картометрический метод	1	-
133	628747.92	1435953.47	Картометрический метод	1	-
134	628788.99	1435978.94	Картометрический метод	1	-
135	628828.15	1435993.41	Картометрический метод	1	-
136	628896.08	1436030.52	Картометрический метод	1	-
137	628916.88	1436045.28	Картометрический метод	1	-
138	628923.45	1436049.94	Картометрический метод	1	-
139	628930.56	1436056.16	Картометрический метод	1	-

Сведения о местоположении границ объекта					
1. Система координат МСК-51, зона 1					
2. Сведения о характерных точках границ объекта					
Обозначение характерных точек границ	Координаты, м		Метод определения координат характерной точки	Средняя квадратическая погрешность положения характерной точки (Mt), м	Описание обозначения точки на местности (при наличии)
	X	Y			
140	628933.76	1436058.22	Картометрический метод	1	-
109	628945.70	1436057.22	Картометрический метод	1	-
					-
141	629545.59	1435985.21	Картометрический метод	1	-
142	629535.92	1435970.51	Картометрический метод	1	-
143	629532.58	1435972.74	Картометрический метод	1	-
144	629495.60	1435925.48	Картометрический метод	1	-
145	629491.82	1435928.74	Картометрический метод	1	-
146	629450.56	1435885.21	Картометрический метод	1	-
147	629443.64	1435892.42	Картометрический метод	1	-
148	629398.40	1435853.00	Картометрический метод	1	-
149	629354.31	1435820.60	Картометрический метод	1	-
150	629359.94	1435823.47	Картометрический метод	1	-
151	629447.38	1435869.15	Картометрический метод	1	-
152	629497.88	1435882.36	Картометрический метод	1	-
153	629528.27	1435909.61	Картометрический метод	1	-
141	629545.59	1435985.21	Картометрический метод	1	-
					-
154	629078.56	1436460.99	Картометрический метод	1	-
155	629045.22	1436346.34	Картометрический метод	1	-
156	629000.35	1436293.36	Картометрический метод	1	-
157	628981.35	1436265.25	Картометрический метод	1	-
158	628975.25	1436260.19	Картометрический метод	1	-
159	628984.85	1436245.31	Картометрический метод	1	-
160	628992.26	1436234.74	Картометрический метод	1	-
161	628998.92	1436203.63	Картометрический метод	1	-
162	629012.30	1436151.94	Картометрический	1	-

Сведения о местоположении границ объекта					
1. Система координат МСК-51, зона 1					
2. Сведения о характерных точках границ объекта					
Обозначение характерных точек границ	Координаты, м		Метод определения координат характерной точки	Средняя квадратическая погрешность положения характерной точки (Mt), м	Описание обозначения точки на местности (при наличии)
	X	Y			
			метод		
163	629022.05	1436134.22	Картометрический метод	1	-
164	629036.97	1436117.85	Картометрический метод	1	-
165	629039.79	1436116.30	Картометрический метод	1	-
166	628945.70	1436057.22	Картометрический метод	1	-
167	629123.66	1436168.96	Картометрический метод	1	-
168	629027.52	1436285.45	Картометрический метод	1	-
154	629078.56	1436460.99	Картометрический метод	1	-
					-
169	630240.41	1436772.70	Картометрический метод	1	-
170	630180.40	1436726.19	Картометрический метод	1	-
171	630120.86	1436691.29	Картометрический метод	1	-
172	629997.28	1436603.84	Картометрический метод	1	-
173	629887.49	1436499.82	Картометрический метод	1	-
174	629892.07	1436493.26	Картометрический метод	1	-
175	629973.79	1436550.35	Картометрический метод	1	-
176	629984.78	1436534.58	Картометрический метод	1	-
177	630038.28	1436564.17	Картометрический метод	1	-
178	630126.59	1436640.96	Картометрический метод	1	-
179	630210.41	1436702.58	Картометрический метод	1	-
169	630240.41	1436772.70	Картометрический метод	1	-
					-
180	629837.48	1436819.52	Картометрический метод	1	-
181	629700.08	1436704.30	Картометрический метод	1	-
182	629720.72	1436669.98	Картометрический метод	1	-
183	629839.93	1436792.66	Картометрический метод	1	-
180	629837.48	1436819.52	Картометрический метод	1	-

Сведения о местоположении границ объекта					
1. Система координат МСК-51, зона 1					
2. Сведения о характерных точках границ объекта					
Обозначение характерных точек границ	Координаты, м		Метод определения координат характерной точки	Средняя квадратическая погрешность положения характерной точки (Mt), м	Описание обозначения точки на местности (при наличии)
	X	Y			
					-
184	630226.98	1437130.31	Картометрический метод	1	-
185	630218.12	1437123.19	Картометрический метод	1	-
186	630221.28	1437119.13	Картометрический метод	1	-
187	630180.66	1437082.48	Картометрический метод	1	-
188	630168.41	1437096.26	Картометрический метод	1	-
189	629850.08	1436830.09	Картометрический метод	1	-
190	629857.30	1436804.54	Картометрический метод	1	-
191	629906.77	1436845.75	Картометрический метод	1	-
192	629931.43	1436849.97	Картометрический метод	1	-
193	630037.55	1436932.96	Картометрический метод	1	-
194	630127.01	1437002.91	Картометрический метод	1	-
195	630223.27	1437083.30	Картометрический метод	1	-
196	630211.15	1437106.45	Картометрический метод	1	-
197	630223.18	1437118.58	Картометрический метод	1	-
198	630219.59	1437123.29	Картометрический метод	1	-
199	630227.57	1437129.35	Картометрический метод	1	-
184	630226.98	1437130.31	Картометрический метод	1	-
					-
200	628701.84	1436904.05	Картометрический метод	1	-
201	628700.17	1436902.10	Картометрический метод	1	-
202	628704.33	1436898.50	Картометрический метод	1	-
203	628705.99	1436900.44	Картометрический метод	1	-
200	628701.84	1436904.05	Картометрический метод	1	-
					-
204	638030.78	1462765.77	Картометрический метод	1	-
205	638037.35	1462576.41	Картометрический метод	1	-

Сведения о местоположении границ объекта					
1. Система координат МСК-51, зона 1					
2. Сведения о характерных точках границ объекта					
Обозначение характерных точек границ	Координаты, м		Метод определения координат характерной точки	Средняя квадратическая погрешность положения характерной точки (Mt), м	Описание обозначения точки на местности (при наличии)
	X	Y			
206	638130.64	1462602.12	Картометрический метод	1	-
207	638123.27	1462763.12	Картометрический метод	1	-
204	638030.78	1462765.77	Картометрический метод	1	-
					-
208	631714.98	1441009.95	Картометрический метод	1	-
209	631690.13	1441004.34	Картометрический метод	1	-
210	631664.54	1440998.58	Картометрический метод	1	-
211	631519.15	1440965.79	Картометрический метод	1	-
212	631472.82	1440952.05	Картометрический метод	1	-
213	631448.61	1440901.06	Картометрический метод	1	-
214	631650.78	1440966.85	Картометрический метод	1	-
215	631706.74	1440979.96	Картометрический метод	1	-
216	631783.19	1440903.14	Картометрический метод	1	-
217	631799.93	1440886.33	Картометрический метод	1	-
218	631819.42	1440910.00	Картометрический метод	1	-
208	631714.98	1441009.95	Картометрический метод	1	-
					-
219	632085.60	1442345.44	Картометрический метод	1	-
220	631847.24	1442136.53	Картометрический метод	1	-
221	631824.84	1442172.41	Картометрический метод	1	-
222	631742.58	1442165.30	Картометрический метод	1	-
223	631765.14	1442057.21	Картометрический метод	1	-
224	631744.31	1442035.23	Картометрический метод	1	-
225	631582.84	1441864.83	Картометрический метод	1	-
226	631834.74	1441518.35	Картометрический метод	1	-
227	632031.15	1441490.07	Картометрический метод	1	-
228	632290.46	1441587.82	Картометрический	1	-

Сведения о местоположении границ объекта					
1. Система координат МСК-51, зона 1					
2. Сведения о характерных точках границ объекта					
Обозначение характерных точек границ	Координаты, м		Метод определения координат характерной точки	Средняя квадратическая погрешность положения характерной точки (Mt), м	Описание обозначения точки на местности (при наличии)
	X	Y			
			метод		
229	632400.91	1441629.46	Картометрический метод	1	-
230	632418.80	1441815.23	Картометрический метод	1	-
231	632437.22	1442006.41	Картометрический метод	1	-
232	632439.35	1442029.42	Картометрический метод	1	-
233	632443.30	1442072.13	Картометрический метод	1	-
234	632446.95	1442111.69	Картометрический метод	1	-
235	632450.61	1442151.25	Картометрический метод	1	-
236	632451.01	1442155.60	Картометрический метод	1	-
237	632337.03	1442287.03	Картометрический метод	1	-
238	632294.24	1442294.54	Картометрический метод	1	-
239	632276.64	1442303.30	Картометрический метод	1	-
240	632276.71	1442304.68	Картометрический метод	1	-
241	632271.85	1442308.27	Картометрический метод	1	-
242	632264.46	1442313.03	Картометрический метод	1	-
243	632287.66	1442338.02	Картометрический метод	1	-
244	632276.22	1442341.20	Картометрический метод	1	-
245	632259.22	1442317.59	Картометрический метод	1	-
246	632243.61	1442329.64	Картометрический метод	1	-
247	632237.14	1442333.85	Картометрический метод	1	-
248	632197.84	1442342.70	Картометрический метод	1	-
249	632191.75	1442337.95	Картометрический метод	1	-
219	632085.60	1442345.44	Картометрический метод	1	-
					-
250	632862.32	1442536.09	Картометрический метод	1	-
251	632791.93	1442227.94	Картометрический метод	1	-
252	632921.59	1442189.27	Картометрический	1	-

Сведения о местоположении границ объекта					
1. Система координат МСК-51, зона 1					
2. Сведения о характерных точках границ объекта					
Обозначение характерных точек границ	Координаты, м		Метод определения координат характерной точки	Средняя квадратическая погрешность положения характерной точки (Mt), м	Описание обозначения точки на местности (при наличии)
	X	Y			
			метод		
253	633174.02	1442155.45	Картометрический метод	1	-
254	633189.50	1442153.37	Картометрический метод	1	-
255	633270.66	1442160.61	Картометрический метод	1	-
256	633298.19	1442163.07	Картометрический метод	1	-
257	633370.24	1442162.11	Картометрический метод	1	-
258	633391.78	1442184.25	Картометрический метод	1	-
259	633359.73	1442190.12	Картометрический метод	1	-
260	633311.80	1442348.25	Картометрический метод	1	-
261	633159.09	1442499.47	Картометрический метод	1	-
250	632862.32	1442536.09	Картометрический метод	1	-
					-
262	632216.15	1442776.10	Картометрический метод	1	-
263	632177.38	1442771.15	Картометрический метод	1	-
264	632111.02	1442748.12	Картометрический метод	1	-
265	632118.11	1442712.16	Картометрический метод	1	-
266	632124.01	1442676.28	Картометрический метод	1	-
267	632136.17	1442601.94	Картометрический метод	1	-
268	632133.44	1442563.31	Картометрический метод	1	-
269	632133.99	1442553.28	Картометрический метод	1	-
270	632134.15	1442528.95	Картометрический метод	1	-
271	632135.17	1442518.73	Картометрический метод	1	-
272	632153.76	1442523.57	Картометрический метод	1	-
273	632161.29	1442488.83	Картометрический метод	1	-
274	632156.42	1442487.40	Картометрический метод	1	-
275	632168.55	1442447.04	Картометрический метод	1	-
276	632177.97	1442406.63	Картометрический	1	-

Сведения о местоположении границ объекта					
1. Система координат МСК-51, зона 1					
2. Сведения о характерных точках границ объекта					
Обозначение характерных точек границ	Координаты, м		Метод определения координат характерной точки	Средняя квадратическая погрешность положения характерной точки (Mt), м	Описание обозначения точки на местности (при наличии)
	X	Y			
			метод		
277	632182.68	1442404.52	Картометрический метод	1	-
278	632227.88	1442378.23	Картометрический метод	1	-
279	632333.80	1442353.83	Картометрический метод	1	-
280	632400.61	1442337.84	Картометрический метод	1	-
281	632430.65	1442330.56	Картометрический метод	1	-
282	632425.55	1442399.90	Картометрический метод	1	-
283	632475.87	1442381.35	Картометрический метод	1	-
284	632526.39	1442360.62	Картометрический метод	1	-
285	632565.02	1442348.87	Картометрический метод	1	-
286	632647.72	1442349.12	Картометрический метод	1	-
287	632718.89	1442344.86	Картометрический метод	1	-
288	632723.78	1442388.17	Картометрический метод	1	-
289	632716.58	1442433.76	Картометрический метод	1	-
290	632739.33	1442523.61	Картометрический метод	1	-
291	632728.21	1442604.56	Картометрический метод	1	-
292	632647.23	1442604.37	Картометрический метод	1	-
293	632615.49	1442662.13	Картометрический метод	1	-
294	632568.39	1442694.47	Картометрический метод	1	-
295	632517.66	1442722.15	Картометрический метод	1	-
296	632504.74	1442733.74	Картометрический метод	1	-
297	632468.41	1442738.96	Картометрический метод	1	-
298	632392.47	1442745.14	Картометрический метод	1	-
299	632364.43	1442732.87	Картометрический метод	1	-
300	632330.37	1442733.99	Картометрический метод	1	-
301	632324.62	1442749.95	Картометрический метод	1	-

Сведения о местоположении границ объекта					
1. Система координат МСК-51, зона 1					
2. Сведения о характерных точках границ объекта					
Обозначение характерных точек границ	Координаты, м		Метод определения координат характерной точки	Средняя квадратическая погрешность положения характерной точки (Mt), м	Описание обозначения точки на местности (при наличии)
	X	Y			
302	632319.36	1442768.07	Картометрический метод	1	-
262	632216.15	1442776.10	Картометрический метод	1	-
					-
303	633306.84	1443885.87	Картометрический метод	1	-
304	633264.92	1443883.84	Картометрический метод	1	-
305	633240.83	1443877.43	Картометрический метод	1	-
306	633225.73	1443870.48	Картометрический метод	1	-
307	633203.06	1443856.12	Картометрический метод	1	-
308	633179.54	1443833.70	Картометрический метод	1	-
309	633166.66	1443807.77	Картометрический метод	1	-
310	633172.16	1443783.58	Картометрический метод	1	-
311	633193.38	1443706.11	Картометрический метод	1	-
312	633284.55	1443377.28	Картометрический метод	1	-
313	633288.07	1443305.07	Картометрический метод	1	-
314	633340.68	1443096.86	Картометрический метод	1	-
315	633323.43	1443089.23	Картометрический метод	1	-
316	633324.10	1443085.18	Картометрический метод	1	-
317	633329.38	1443053.01	Картометрический метод	1	-
318	633339.41	1443014.75	Картометрический метод	1	-
319	633432.93	1442658.02	Картометрический метод	1	-
320	633450.30	1442605.22	Картометрический метод	1	-
321	633466.55	1442565.86	Картометрический метод	1	-
322	633780.31	1442801.27	Картометрический метод	1	-
323	633800.86	1442816.69	Картометрический метод	1	-
324	633862.29	1442862.78	Картометрический метод	1	-
325	633917.47	1442911.92	Картометрический метод	1	-

Сведения о местоположении границ объекта					
1. Система координат МСК-51, зона 1					
2. Сведения о характерных точках границ объекта					
Обозначение характерных точек границ	Координаты, м		Метод определения координат характерной точки	Средняя квадратическая погрешность положения характерной точки (Mt), м	Описание обозначения точки на местности (при наличии)
	X	Y			
326	634047.04	1443003.95	Картометрический метод	1	-
327	634034.31	1443026.35	Картометрический метод	1	-
328	634028.61	1443038.57	Картометрический метод	1	-
329	634020.58	1443055.77	Картометрический метод	1	-
330	634002.70	1443094.10	Картометрический метод	1	-
331	633981.70	1443139.12	Картометрический метод	1	-
332	633966.92	1443140.01	Картометрический метод	1	-
333	633901.04	1443143.97	Картометрический метод	1	-
334	633842.54	1443108.21	Картометрический метод	1	-
335	633809.95	1443133.61	Картометрический метод	1	-
336	633813.63	1443170.24	Картометрический метод	1	-
337	633696.14	1443201.28	Картометрический метод	1	-
338	633661.48	1443175.04	Картометрический метод	1	-
339	633633.06	1443188.12	Картометрический метод	1	-
340	633604.28	1443270.67	Картометрический метод	1	-
341	633619.70	1443328.91	Картометрический метод	1	-
342	633611.83	1443330.65	Картометрический метод	1	-
343	633577.68	1443338.23	Картометрический метод	1	-
344	633543.52	1443345.80	Картометрический метод	1	-
345	633548.41	1443370.43	Картометрический метод	1	-
346	633554.05	1443399.30	Картометрический метод	1	-
347	633556.37	1443411.08	Картометрический метод	1	-
348	633561.69	1443438.07	Картометрический метод	1	-
349	633567.02	1443465.03	Картометрический метод	1	-
350	633569.26	1443476.82	Картометрический метод	1	-
351	633574.83	1443504.76	Картометрический	1	-

Сведения о местоположении границ объекта					
1. Система координат МСК-51, зона 1					
2. Сведения о характерных точках границ объекта					
Обозначение характерных точек границ	Координаты, м		Метод определения координат характерной точки	Средняя квадратическая погрешность положения характерной точки (Mt), м	Описание обозначения точки на местности (при наличии)
	X	Y			
			метод		
352	633579.86	1443530.29	Картометрический метод	1	-
353	633614.05	1443522.85	Картометрический метод	1	-
354	633640.16	1443517.17	Картометрический метод	1	-
355	633607.42	1443685.84	Картометрический метод	1	-
356	633547.98	1443726.89	Картометрический метод	1	-
357	633502.67	1443744.71	Картометрический метод	1	-
358	633478.69	1443726.06	Картометрический метод	1	-
359	633466.30	1443745.48	Картометрический метод	1	-
360	633436.98	1443726.46	Картометрический метод	1	-
361	633401.61	1443780.99	Картометрический метод	1	-
362	633411.12	1443795.54	Картометрический метод	1	-
363	633351.86	1443834.32	Картометрический метод	1	-
364	633364.94	1443869.63	Картометрический метод	1	-
365	633323.72	1443884.08	Картометрический метод	1	-
303	633306.84	1443885.87	Картометрический метод	1	-
					-
366	633837.68	1445816.19	Картометрический метод	1	-
367	633791.54	1445796.59	Картометрический метод	1	-
368	633775.25	1445792.13	Картометрический метод	1	-
369	633663.14	1445744.26	Картометрический метод	1	-
370	633601.17	1445717.50	Картометрический метод	1	-
371	633566.18	1445701.84	Картометрический метод	1	-
372	633565.37	1445701.92	Картометрический метод	1	-
373	633455.56	1445655.27	Картометрический метод	1	-
374	633453.49	1445655.90	Картометрический метод	1	-
375	633396.60	1445685.21	Картометрический	1	-

Сведения о местоположении границ объекта					
1. Система координат МСК-51, зона 1					
2. Сведения о характерных точках границ объекта					
Обозначение характерных точек границ	Координаты, м		Метод определения координат характерной точки	Средняя квадратическая погрешность положения характерной точки (Mt), м	Описание обозначения точки на местности (при наличии)
	X	Y			
			метод		
376	633393.21	1445686.02	Картометрический метод	1	-
377	633342.86	1445710.97	Картометрический метод	1	-
378	633340.78	1445710.52	Картометрический метод	1	-
379	633319.35	1445720.95	Картометрический метод	1	-
380	633318.00	1445721.21	Картометрический метод	1	-
381	633294.19	1445733.84	Картометрический метод	1	-
382	633292.91	1445734.72	Картометрический метод	1	-
383	633238.26	1445703.40	Картометрический метод	1	-
384	633237.92	1445703.21	Картометрический метод	1	-
385	633238.88	1445701.72	Картометрический метод	1	-
386	633189.88	1445673.47	Картометрический метод	1	-
387	633188.81	1445674.94	Картометрический метод	1	-
388	633188.09	1445674.49	Картометрический метод	1	-
389	633131.06	1445641.34	Картометрический метод	1	-
390	633128.85	1445640.31	Картометрический метод	1	-
391	633072.07	1445607.45	Картометрический метод	1	-
392	633003.45	1445560.34	Картометрический метод	1	-
393	632968.46	1445533.95	Картометрический метод	1	-
394	632872.02	1445476.49	Картометрический метод	1	-
395	632828.19	1445442.02	Картометрический метод	1	-
396	632789.31	1445411.45	Картометрический метод	1	-
397	632716.68	1445354.09	Картометрический метод	1	-
398	632702.26	1445342.11	Картометрический метод	1	-
399	632707.12	1445308.34	Картометрический метод	1	-
400	632724.53	1445198.72	Картометрический метод	1	-

Сведения о местоположении границ объекта					
1. Система координат МСК-51, зона 1					
2. Сведения о характерных точках границ объекта					
Обозначение характерных точек границ	Координаты, м		Метод определения координат характерной точки	Средняя квадратическая погрешность положения характерной точки (Mt), м	Описание обозначения точки на местности (при наличии)
	X	Y			
401	632633.37	1445000.79	Картометрический метод	1	-
402	632624.76	1444970.37	Картометрический метод	1	-
403	632609.38	1444949.63	Картометрический метод	1	-
404	632607.77	1444950.49	Картометрический метод	1	-
405	632592.92	1444930.63	Картометрический метод	1	-
406	632590.17	1444923.75	Картометрический метод	1	-
407	632575.02	1444906.59	Картометрический метод	1	-
408	632556.00	1444870.47	Картометрический метод	1	-
409	632571.36	1444850.76	Картометрический метод	1	-
410	632572.04	1444860.98	Картометрический метод	1	-
411	632587.18	1444878.15	Картометрический метод	1	-
412	632587.86	1444878.19	Картометрический метод	1	-
413	632605.75	1444898.46	Картометрический метод	1	-
414	632606.07	1444899.53	Картометрический метод	1	-
415	632621.39	1444918.86	Картометрический метод	1	-
416	632623.49	1444918.34	Картометрический метод	1	-
417	632632.92	1444949.71	Картометрический метод	1	-
418	632654.76	1444998.86	Картометрический метод	1	-
419	632657.56	1444995.81	Картометрический метод	1	-
420	632657.71	1444996.06	Картометрический метод	1	-
421	632660.03	1444998.99	Картометрический метод	1	-
422	632660.19	1444999.18	Картометрический метод	1	-
423	632657.84	1445001.81	Картометрический метод	1	-
424	632678.66	1445045.42	Картометрический метод	1	-
425	632692.31	1445036.84	Картометрический метод	1	-
426	632722.99	1445088.98	Картометрический	1	-

Сведения о местоположении границ объекта					
1. Система координат МСК-51, зона 1					
2. Сведения о характерных точках границ объекта					
Обозначение характерных точек границ	Координаты, м		Метод определения координат характерной точки	Средняя квадратическая погрешность положения характерной точки (Mt), м	Описание обозначения точки на местности (при наличии)
	X	Y			
			метод		
427	632725.07	1445094.51	Картометрический метод	1	-
428	632732.58	1445131.48	Картометрический метод	1	-
429	632758.33	1445156.73	Картометрический метод	1	-
430	632760.75	1445153.64	Картометрический метод	1	-
431	632761.09	1445153.04	Картометрический метод	1	-
432	632838.18	1445071.22	Картометрический метод	1	-
433	632964.53	1444937.49	Картометрический метод	1	-
434	632949.42	1444891.90	Картометрический метод	1	-
435	632936.64	1444887.04	Картометрический метод	1	-
436	632936.65	1444887.04	Картометрический метод	1	-
437	632900.13	1444873.16	Картометрический метод	1	-
438	632845.99	1444884.88	Картометрический метод	1	-
439	632819.43	1444820.57	Картометрический метод	1	-
440	632818.25	1444817.62	Картометрический метод	1	-
441	632817.49	1444814.25	Картометрический метод	1	-
442	632827.42	1444798.41	Картометрический метод	1	-
443	632879.13	1444723.26	Картометрический метод	1	-
444	632853.68	1444711.32	Картометрический метод	1	-
445	632846.51	1444707.91	Картометрический метод	1	-
446	632843.56	1444706.65	Картометрический метод	1	-
447	632775.91	1444674.42	Картометрический метод	1	-
448	632775.39	1444673.71	Картометрический метод	1	-
449	632791.96	1444653.73	Картометрический метод	1	-
450	632792.96	1444653.71	Картометрический метод	1	-
451	632874.58	1444698.17	Картометрический метод	1	-

Сведения о местоположении границ объекта					
1. Система координат МСК-51, зона 1					
2. Сведения о характерных точках границ объекта					
Обозначение характерных точек границ	Координаты, м		Метод определения координат характерной точки	Средняя квадратическая погрешность положения характерной точки (Mt), м	Описание обозначения точки на местности (при наличии)
	X	Y			
452	632893.61	1444669.53	Картометрический метод	1	-
453	632893.37	1444668.86	Картометрический метод	1	-
454	632942.37	1444593.95	Картометрический метод	1	-
455	632943.94	1444593.95	Картометрический метод	1	-
456	632976.28	1444581.06	Картометрический метод	1	-
457	632977.90	1444580.67	Картометрический метод	1	-
458	632988.83	1444585.41	Картометрический метод	1	-
459	633061.45	1444617.04	Картометрический метод	1	-
460	633085.22	1444628.26	Картометрический метод	1	-
461	633212.21	1444688.37	Картометрический метод	1	-
462	633261.83	1444666.38	Картометрический метод	1	-
463	633301.11	1444647.96	Картометрический метод	1	-
464	633355.92	1444623.92	Картометрический метод	1	-
465	633442.85	1444526.40	Картометрический метод	1	-
466	633446.82	1444524.01	Картометрический метод	1	-
467	633473.40	1444503.70	Картометрический метод	1	-
468	633532.20	1444503.38	Картометрический метод	1	-
469	633537.71	1444503.56	Картометрический метод	1	-
470	633552.66	1444515.84	Картометрический метод	1	-
471	633574.15	1444545.71	Картометрический метод	1	-
472	633592.09	1444566.01	Картометрический метод	1	-
473	633606.39	1444582.12	Картометрический метод	1	-
474	633674.46	1444658.78	Картометрический метод	1	-
475	633675.63	1444655.65	Картометрический метод	1	-
476	633756.94	1444606.40	Картометрический метод	1	-
477	633803.57	1444576.78	Картометрический	1	-

Сведения о местоположении границ объекта					
1. Система координат МСК-51, зона 1					
2. Сведения о характерных точках границ объекта					
Обозначение характерных точек границ	Координаты, м		Метод определения координат характерной точки	Средняя квадратическая погрешность положения характерной точки (Mt), м	Описание обозначения точки на местности (при наличии)
	X	Y			
			метод		
478	633964.27	1444473.29	Картометрический метод	1	-
479	633941.28	1444456.72	Картометрический метод	1	-
480	633881.76	1444434.90	Картометрический метод	1	-
481	633845.69	1444421.69	Картометрический метод	1	-
482	633799.47	1444368.68	Картометрический метод	1	-
483	633667.68	1444481.30	Картометрический метод	1	-
484	633623.49	1444452.84	Картометрический метод	1	-
485	633556.17	1444409.49	Картометрический метод	1	-
486	633453.90	1444343.62	Картометрический метод	1	-
487	633443.36	1444336.82	Картометрический метод	1	-
488	633367.61	1444288.02	Картометрический метод	1	-
489	633360.91	1444171.41	Картометрический метод	1	-
490	633360.81	1444162.33	Картометрический метод	1	-
491	633352.44	1444044.15	Картометрический метод	1	-
492	633362.43	1443937.27	Картометрический метод	1	-
493	633371.79	1443931.98	Картометрический метод	1	-
494	633405.96	1443921.40	Картометрический метод	1	-
495	633447.17	1443894.77	Картометрический метод	1	-
496	633516.78	1443862.61	Картометрический метод	1	-
497	633535.54	1443849.15	Картометрический метод	1	-
498	633552.84	1443830.44	Картометрический метод	1	-
499	633580.87	1443815.42	Картометрический метод	1	-
500	633596.53	1443814.82	Картометрический метод	1	-
501	633650.56	1443781.86	Картометрический метод	1	-
502	633867.44	1443684.02	Картометрический метод	1	-

Сведения о местоположении границ объекта					
1. Система координат МСК-51, зона 1					
2. Сведения о характерных точках границ объекта					
Обозначение характерных точек границ	Координаты, м		Метод определения координат характерной точки	Средняя квадратическая погрешность положения характерной точки (Mt), м	Описание обозначения точки на местности (при наличии)
	X	Y			
503	633870.97	1443689.17	Картометрический метод	1	-
504	633906.67	1443675.53	Картометрический метод	1	-
505	633904.28	1443669.05	Картометрический метод	1	-
506	633925.93	1443656.86	Картометрический метод	1	-
507	633972.55	1443642.65	Картометрический метод	1	-
508	633989.29	1443637.55	Картометрический метод	1	-
509	634005.82	1443632.52	Картометрический метод	1	-
510	634019.87	1443678.37	Картометрический метод	1	-
511	634025.65	1443676.83	Картометрический метод	1	-
512	634047.26	1443676.48	Картометрический метод	1	-
513	634063.00	1443727.65	Картометрический метод	1	-
514	634095.33	1443832.73	Картометрический метод	1	-
515	634107.31	1443876.74	Картометрический метод	1	-
516	634107.92	1443878.98	Картометрический метод	1	-
517	634109.52	1443885.16	Картометрический метод	1	-
518	634106.20	1443887.42	Картометрический метод	1	-
519	634028.56	1443907.75	Картометрический метод	1	-
520	633930.98	1444013.09	Картометрический метод	1	-
521	633877.36	1444236.97	Картометрический метод	1	-
522	633940.70	1444309.78	Картометрический метод	1	-
523	633945.66	1444424.33	Картометрический метод	1	-
524	633946.26	1444437.62	Картометрический метод	1	-
525	633971.40	1444469.14	Картометрический метод	1	-
526	633979.56	1444464.31	Картометрический метод	1	-
527	633974.36	1444459.15	Картометрический метод	1	-
528	633983.43	1444456.40	Картометрический	1	-

Сведения о местоположении границ объекта					
1. Система координат МСК-51, зона 1					
2. Сведения о характерных точках границ объекта					
Обозначение характерных точек границ	Координаты, м		Метод определения координат характерной точки	Средняя квадратическая погрешность положения характерной точки (Mt), м	Описание обозначения точки на местности (при наличии)
	X	Y			
			метод		
529	634061.84	1444408.74	Картометрический метод	1	-
530	634063.41	1444404.24	Картометрический метод	1	-
531	634083.20	1444392.28	Картометрический метод	1	-
532	634115.43	1444393.36	Картометрический метод	1	-
533	634168.85	1444440.51	Картометрический метод	1	-
534	634392.80	1444875.03	Картометрический метод	1	-
535	634076.74	1445140.09	Картометрический метод	1	-
536	634083.57	1445171.19	Картометрический метод	1	-
537	634083.11	1445172.10	Картометрический метод	1	-
538	634091.68	1445214.81	Картометрический метод	1	-
539	634070.01	1445313.69	Картометрический метод	1	-
540	634070.38	1445314.66	Картометрический метод	1	-
541	634068.78	1445321.25	Картометрический метод	1	-
542	634053.53	1445364.86	Картометрический метод	1	-
543	634053.64	1445367.96	Картометрический метод	1	-
544	634038.29	1445414.75	Картометрический метод	1	-
545	634036.99	1445417.20	Картометрический метод	1	-
546	634024.20	1445448.51	Картометрический метод	1	-
547	634001.46	1445513.67	Картометрический метод	1	-
548	633999.71	1445518.43	Картометрический метод	1	-
549	633969.51	1445603.29	Картометрический метод	1	-
550	633955.29	1445626.01	Картометрический метод	1	-
551	633913.06	1445690.36	Картометрический метод	1	-
366	633837.68	1445816.19	Картометрический метод	1	-
					-
552	633871.94	1443722.11	Картометрический	1	-

Сведения о местоположении границ объекта					
1. Система координат МСК-51, зона 1					
2. Сведения о характерных точках границ объекта					
Обозначение характерных точек границ	Координаты, м		Метод определения координат характерной точки	Средняя квадратическая погрешность положения характерной точки (Mt), м	Описание обозначения точки на местности (при наличии)
	X	Y			
			метод		
553	633859.24	1443713.71	Картометрический метод	1	-
554	633848.33	1443707.48	Картометрический метод	1	-
555	633837.08	1443702.01	Картометрический метод	1	-
556	633832.17	1443700.01	Картометрический метод	1	-
557	633867.44	1443684.18	Картометрический метод	1	-
558	633870.96	1443689.31	Картометрический метод	1	-
559	633906.71	1443675.59	Картометрический метод	1	-
560	633904.30	1443669.09	Картометрический метод	1	-
561	633926.05	1443656.94	Картометрический метод	1	-
562	633972.54	1443642.74	Картометрический метод	1	-
563	633985.99	1443687.36	Картометрический метод	1	-
564	633927.22	1443702.97	Картометрический метод	1	-
552	633871.94	1443722.11	Картометрический метод	1	-
					-
565	633485.92	1443797.84	Картометрический метод	1	-
566	633466.04	1443764.34	Картометрический метод	1	-
567	633471.03	1443756.66	Картометрический метод	1	-
568	633488.68	1443789.10	Картометрический метод	1	-
565	633485.92	1443797.84	Картометрический метод	1	-
3. Сведения о характерных точках части (частей) границы объекта					
Обозначение характерных точек части границы	Координаты, м		Метод определения координат характерной точки	Средняя квадратическая погрешность положения характерной точки (Mt), м	Описание обозначения точки на местности (при наличии)
	X	Y			
1	2	3	4	5	6
-	-	-	-	-	-

Сведения о местоположении измененных (уточненных) границ объекта							
1. Система координат МСК-51, зона 1							
2. Сведения о характерных точках границ объекта							
Обозначение характерных точек границ	Существующие координаты, м		Измененные (уточненные) координаты, м		Метод определения координат характерной точки	Средняя квадратическая погрешность положения характерной точки (Mt), м	Описание обозначения точки на местности (при наличии)
	X	Y	X	Y			
1	2	3	4	5	6	7	8
-	-	-	-	-	-	-	-
3. Сведения о характерных точках части (частей) границы объекта							
Обозначение характерных точек части границы	Существующие координаты, м		Измененные (уточненные) координаты, м		Метод определения координат характерной точки	Средняя квадратическая погрешность положения характерной точки (Mt), м	Описание обозначения точки на местности (при наличии)
	X	Y	X	Y			
1	2	3	4	5	6	7	8
-	-	-	-	-	-	-	-
Текстовое описание местоположения границ объекта							
Прохождение границы		Описание прохождения границы					
от точки	до точки						
1	2	3					
-	-	-					

ГРАФИЧЕСКОЕ ОПИСАНИЕ
местоположения границ населенных пунктов, территориальных зон, особо охраняемых
природных территорий, зон с особыми условиями использования территории
Производственная зона. Подзона объектов III-го класса санитарной опасности (П1.3) г. Кола, Кольского района,
Мурманской области

(наименование объекта, местоположение границ которого описано (далее - объект))

Раздел 1

Сведения об объекте		
№ п/п	Характеристики объекта	Описание характеристик
1	2	3
1	Местоположение объекта	Мурманская область, Кольский р-н, г Кола
2	Площадь объекта \pm величина погрешности определения площади ($P \pm \Delta P$), м ²	151544 \pm 1363
3	Иные характеристики объекта	-

Раздел 2

Сведения о местоположении границ объекта					
1. Система координат МСК-51, зона 1					
2. Сведения о характерных точках границ объекта					
Обозначение характерных точек границ	Координаты, м		Метод определения координат характерной точки	Средняя квадратическая погрешность положения характерной точки (Mt), м	Описание обозначения точки на местности (при наличии)
	X	Y			
1	2	3	4	5	6
1	634184.71	1440962.43	Картометрический метод	1	-
2	634122.37	1440915.72	Картометрический метод	1	-
3	634079.06	1440888.13	Картометрический метод	1	-
4	634072.98	1440898.28	Картометрический метод	1	-
5	634124.63	1440930.67	Картометрический метод	1	-
1	634184.71	1440962.43	Картометрический метод	1	-
					-
6	633809.83	1441002.91	Картометрический метод	1	-
7	633779.99	1440982.95	Картометрический метод	1	-
8	633774.00	1440979.27	Картометрический метод	1	-
9	633774.14	1440974.60	Картометрический метод	1	-
10	633805.92	1440935.37	Картометрический метод	1	-
11	633841.68	1440959.25	Картометрический метод	1	-
12	633838.41	1440967.43	Картометрический метод	1	-
13	633815.45	1441000.91	Картометрический метод	1	-
14	633813.08	1441002.38	Картометрический метод	1	-
6	633809.83	1441002.91	Картометрический	1	-

Сведения о местоположении границ объекта					
1. Система координат МСК-51, зона 1					
2. Сведения о характерных точках границ объекта					
Обозначение характерных точек границ	Координаты, м		Метод определения координат характерной точки	Средняя квадратическая погрешность положения характерной точки (Mt), м	Описание обозначения точки на местности (при наличии)
	X	Y			
			метод		
					-
15	634215.64	1441018.82	Картометрический метод	1	-
16	634134.31	1441009.71	Картометрический метод	1	-
17	634109.27	1441005.67	Картометрический метод	1	-
18	634094.78	1441001.42	Картометрический метод	1	-
19	634080.10	1440997.11	Картометрический метод	1	-
20	634049.34	1440983.97	Картометрический метод	1	-
21	634031.11	1440973.36	Картометрический метод	1	-
22	634014.57	1440962.72	Картометрический метод	1	-
23	634018.35	1440956.19	Картометрический метод	1	-
24	634034.44	1440927.32	Картометрический метод	1	-
25	634051.30	1440937.10	Картометрический метод	1	-
26	634058.96	1440941.07	Картометрический метод	1	-
27	634055.88	1440948.78	Картометрический метод	1	-
28	634096.98	1440964.66	Картометрический метод	1	-
29	634106.44	1440968.30	Картометрический метод	1	-
30	634119.90	1440973.49	Картометрический метод	1	-
31	634151.54	1440988.83	Картометрический метод	1	-
32	634184.58	1441007.39	Картометрический метод	1	-
15	634215.64	1441018.82	Картометрический метод	1	-
					-
33	634284.55	1441031.87	Картометрический метод	1	-
34	634261.81	1441024.05	Картометрический метод	1	-
35	634214.37	1441013.05	Картометрический метод	1	-
36	634211.31	1441011.57	Картометрический метод	1	-
37	634209.27	1441010.58	Картометрический метод	1	-

Сведения о местоположении границ объекта					
1. Система координат МСК-51, зона 1					
2. Сведения о характерных точках границ объекта					
Обозначение характерных точек границ	Координаты, м		Метод определения координат характерной точки	Средняя квадратическая погрешность положения характерной точки (Mt), м	Описание обозначения точки на местности (при наличии)
	X	Y			
38	634208.78	1441011.61	Картометрический метод	1	-
39	634186.01	1441001.57	Картометрический метод	1	-
40	634177.41	1440997.25	Картометрический метод	1	-
41	634176.81	1440996.95	Картометрический метод	1	-
42	634149.71	1440979.66	Картометрический метод	1	-
43	634150.69	1440978.12	Картометрический метод	1	-
44	634143.16	1440972.89	Картометрический метод	1	-
45	634130.56	1440964.13	Картометрический метод	1	-
46	634129.41	1440965.85	Картометрический метод	1	-
47	634080.60	1440932.04	Картометрический метод	1	-
48	634061.80	1440917.87	Картометрический метод	1	-
49	634069.85	1440903.60	Картометрический метод	1	-
50	634089.97	1440916.23	Картометрический метод	1	-
51	634121.68	1440936.00	Картометрический метод	1	-
52	634155.33	1440953.73	Картометрический метод	1	-
53	634185.68	1440969.73	Картометрический метод	1	-
54	634186.16	1440968.88	Картометрический метод	1	-
55	634189.81	1440971.18	Картометрический метод	1	-
56	634284.88	1441031.01	Картометрический метод	1	-
33	634284.55	1441031.87	Картометрический метод	1	-
					-
57	634256.90	1441140.62	Картометрический метод	1	-
58	634232.49	1441140.36	Картометрический метод	1	-
59	634205.40	1441140.07	Картометрический метод	1	-
60	634167.14	1441133.01	Картометрический метод	1	-
61	634158.13	1441130.26	Картометрический метод	1	-

Сведения о местоположении границ объекта					
1. Система координат МСК-51, зона 1					
2. Сведения о характерных точках границ объекта					
Обозначение характерных точек границ	Координаты, м		Метод определения координат характерной точки	Средняя квадратическая погрешность положения характерной точки (Mt), м	Описание обозначения точки на местности (при наличии)
	X	Y			
62	634140.09	1441124.74	Картометрический метод	1	-
63	634121.01	1441118.91	Картометрический метод	1	-
64	634086.22	1441097.53	Картометрический метод	1	-
65	634073.46	1441089.69	Картометрический метод	1	-
66	634063.26	1441079.95	Картометрический метод	1	-
67	634048.96	1441066.30	Картометрический метод	1	-
68	634059.61	1441048.12	Картометрический метод	1	-
69	634030.68	1441032.46	Картометрический метод	1	-
70	634032.50	1441029.36	Картометрический метод	1	-
71	634017.67	1441021.23	Картометрический метод	1	-
72	634009.53	1441011.69	Картометрический метод	1	-
73	634018.51	1440996.07	Картометрический метод	1	-
74	634028.15	1440978.34	Картометрический метод	1	-
75	634032.91	1440979.97	Картометрический метод	1	-
76	634050.79	1440990.42	Картометрический метод	1	-
77	634057.87	1440993.46	Картометрический метод	1	-
78	634063.03	1440995.68	Картометрический метод	1	-
79	634083.58	1441003.87	Картометрический метод	1	-
80	634103.10	1441010.54	Картометрический метод	1	-
81	634115.63	1441013.24	Картометрический метод	1	-
82	634131.44	1441015.35	Картометрический метод	1	-
83	634132.72	1441015.52	Картометрический метод	1	-
84	634138.90	1441016.21	Картометрический метод	1	-
85	634260.38	1441029.87	Картометрический метод	1	-
86	634282.79	1441037.51	Картометрический метод	1	-
87	634281.50	1441041.29	Картометрический	1	-

Сведения о местоположении границ объекта					
1. Система координат МСК-51, зона 1					
2. Сведения о характерных точках границ объекта					
Обозначение характерных точек границ	Координаты, м		Метод определения координат характерной точки	Средняя квадратическая погрешность положения характерной точки (Mt), м	Описание обозначения точки на местности (при наличии)
	X	Y			
			метод		
88	634291.06	1441048.29	Картометрический метод	1	-
89	634301.95	1441053.91	Картометрический метод	1	-
90	634309.27	1441046.64	Картометрический метод	1	-
91	634344.17	1441067.37	Картометрический метод	1	-
92	634321.41	1441103.22	Картометрический метод	1	-
93	634293.68	1441107.52	Картометрический метод	1	-
94	634268.00	1441138.40	Картометрический метод	1	-
57	634256.90	1441140.62	Картометрический метод	1	-
					-
95	633946.72	1441393.04	Картометрический метод	1	-
96	633847.13	1441363.62	Картометрический метод	1	-
97	633810.38	1441352.38	Картометрический метод	1	-
98	633825.57	1441321.97	Картометрический метод	1	-
99	633840.08	1441319.93	Картометрический метод	1	-
100	633866.77	1441334.40	Картометрический метод	1	-
101	633952.43	1441380.81	Картометрический метод	1	-
95	633946.72	1441393.04	Картометрический метод	1	-
					-
102	634008.67	1441693.77	Картометрический метод	1	-
103	634008.50	1441672.10	Картометрический метод	1	-
104	633963.95	1441672.89	Картометрический метод	1	-
105	633963.49	1441641.80	Картометрический метод	1	-
106	633925.08	1441638.06	Картометрический метод	1	-
107	633896.86	1441617.45	Картометрический метод	1	-
108	633874.43	1441614.91	Картометрический метод	1	-
109	633774.68	1441603.64	Картометрический метод	1	-

Сведения о местоположении границ объекта					
1. Система координат МСК-51, зона 1					
2. Сведения о характерных точках границ объекта					
Обозначение характерных точек границ	Координаты, м		Метод определения координат характерной точки	Средняя квадратическая погрешность положения характерной точки (Mt), м	Описание обозначения точки на местности (при наличии)
	X	Y			
110	633676.12	1441577.00	Картометрический метод	1	-
111	633657.37	1441559.90	Картометрический метод	1	-
112	633754.94	1441335.75	Картометрический метод	1	-
113	633794.65	1441376.83	Картометрический метод	1	-
114	633923.00	1441408.17	Картометрический метод	1	-
115	633955.59	1441424.22	Картометрический метод	1	-
116	634112.75	1441501.60	Картометрический метод	1	-
117	634187.94	1441554.51	Картометрический метод	1	-
118	634257.16	1441545.15	Картометрический метод	1	-
119	634275.01	1441561.87	Картометрический метод	1	-
120	634187.00	1441622.00	Картометрический метод	1	-
121	634068.57	1441688.19	Картометрический метод	1	-
102	634008.67	1441693.77	Картометрический метод	1	-
3. Сведения о характерных точках части (частей) границы объекта					
Обозначение характерных точек части границы	Координаты, м		Метод определения координат характерной точки	Средняя квадратическая погрешность положения характерной точки (Mt), м	Описание обозначения точки на местности (при наличии)
	X	Y			
1	2	3	4	5	6
-	-	-	-	-	-

Раздел 3

Сведения о местоположении измененных (уточненных) границ объекта							
1. Система координат МСК-51, зона 1							
2. Сведения о характерных точках границ объекта							
Обозначение характерных точек границ	Существующие координаты, м		Измененные (уточненные) координаты, м		Метод определения координат характерной точки	Средняя квадратическая погрешность положения характерной точки (Mt), м	Описание обозначения точки на местности (при наличии)
	X	Y	X	Y			
1	2	3	4	5	6	7	8
-	-	-	-	-	-	-	-

3. Сведения о характерных точках части (частей) границы объекта							
Обозначение характерных точек части границы	Существующие координаты, м		Измененные (уточненные) координаты, м		Метод определения координат характерной точки	Средняя квадратическая погрешность положения характерной точки (Mt), м	Описание обозначения точки на местности (при наличии)
	X	Y	X	Y			
1	2	3	4	5	6	7	8
-	-	-	-	-	-	-	-
Текстовое описание местоположения границ объекта							
Прохождение границы		Описание прохождения границы					
от точки	до точки						
1	2	3					
-	-	-					

ГРАФИЧЕСКОЕ ОПИСАНИЕ
местоположения границ населенных пунктов, территориальных зон, особо охраняемых
природных территорий, зон с особыми условиями использования территории
Производственная зона. Подзона объектов IV-го класса санитарной опасности (П1.4) г. Кола, Кольского района,
Мурманской области

(наименование объекта, местоположение границ которого описано (далее - объект))

Раздел 1

Сведения об объекте		
№ п/п	Характеристики объекта	Описание характеристик
1	2	3
1	Местоположение объекта	Мурманская область, Кольский р-н, г Кола
2	Площадь объекта \pm величина погрешности определения площади ($P \pm \Delta P$), м ²	1795503 \pm 4690
3	Иные характеристики объекта	-

Раздел 2

Сведения о местоположении границ объекта					
1. Система координат МСК-51, зона 1					
2. Сведения о характерных точках границ объекта					
Обозначение характерных точек границ	Координаты, м		Метод определения координат характерной точки	Средняя квадратическая погрешность положения характерной точки (Mt), м	Описание обозначения точки на местности (при наличии)
	X	Y			
1	2	3	4	5	6
1	630533.67	1438976.35	Картометрический метод	1	-
2	630651.93	1438746.29	Картометрический метод	1	-
3	630654.59	1438727.85	Картометрический метод	1	-
4	630585.33	1438710.20	Картометрический метод	1	-
5	630526.03	1438517.33	Картометрический метод	1	-
6	630620.72	1438554.24	Картометрический метод	1	-
7	630691.37	1438526.65	Картометрический метод	1	-
8	630706.59	1438495.57	Картометрический метод	1	-
9	631017.29	1438524.01	Картометрический метод	1	-
10	631107.54	1438527.58	Картометрический метод	1	-
11	631122.99	1438528.19	Картометрический метод	1	-
12	631115.40	1438508.25	Картометрический метод	1	-
13	631102.22	1438473.61	Картометрический метод	1	-
14	631087.08	1438456.66	Картометрический метод	1	-
15	631053.12	1438443.41	Картометрический метод	1	-
16	630995.94	1438447.57	Картометрический метод	1	-

Сведения о местоположении границ объекта					
1. Система координат МСК-51, зона 1					
2. Сведения о характерных точках границ объекта					
Обозначение характерных точек границ	Координаты, м		Метод определения координат характерной точки	Средняя квадратическая погрешность положения характерной точки (Mt), м	Описание обозначения точки на местности (при наличии)
	X	Y			
17	630918.65	1438360.98	Картометрический метод	1	-
18	630890.77	1438331.48	Картометрический метод	1	-
19	630811.47	1438307.95	Картометрический метод	1	-
20	630569.26	1438265.37	Картометрический метод	1	-
21	630468.24	1438356.29	Картометрический метод	1	-
22	630361.94	1438314.23	Картометрический метод	1	-
23	630350.22	1438259.23	Картометрический метод	1	-
24	630297.60	1438266.87	Картометрический метод	1	-
25	630284.55	1438280.53	Картометрический метод	1	-
26	630271.71	1438380.09	Картометрический метод	1	-
27	630238.13	1438495.72	Картометрический метод	1	-
28	630242.74	1438509.27	Картометрический метод	1	-
29	630263.48	1438515.59	Картометрический метод	1	-
30	630268.71	1438522.07	Картометрический метод	1	-
31	630284.05	1438526.62	Картометрический метод	1	-
32	630279.43	1438535.50	Картометрический метод	1	-
33	630271.95	1438552.09	Картометрический метод	1	-
34	630242.64	1438591.13	Картометрический метод	1	-
35	630366.29	1438780.60	Картометрический метод	1	-
1	630533.67	1438976.35	Картометрический метод	1	-
					-
36	631904.58	1438976.44	Картометрический метод	1	-
37	631850.33	1438961.28	Картометрический метод	1	-
38	631836.25	1438957.42	Картометрический метод	1	-
39	631804.71	1438915.85	Картометрический метод	1	-
40	631784.76	1438892.32	Картометрический метод	1	-

Сведения о местоположении границ объекта					
1. Система координат МСК-51, зона 1					
2. Сведения о характерных точках границ объекта					
Обозначение характерных точек границ	Координаты, м		Метод определения координат характерной точки	Средняя квадратическая погрешность положения характерной точки (Mt), м	Описание обозначения точки на местности (при наличии)
	X	Y			
41	631761.71	1438865.09	Картометрический метод	1	-
42	631750.59	1438844.83	Картометрический метод	1	-
43	631769.59	1438807.92	Картометрический метод	1	-
44	631782.60	1438798.51	Картометрический метод	1	-
45	631789.12	1438793.81	Картометрический метод	1	-
46	631792.45	1438791.37	Картометрический метод	1	-
47	631803.51	1438785.75	Картометрический метод	1	-
48	632007.40	1438935.64	Картометрический метод	1	-
49	631997.34	1438949.94	Картометрический метод	1	-
50	631917.02	1438973.17	Картометрический метод	1	-
36	631904.58	1438976.44	Картометрический метод	1	-
					-
51	631101.44	1439203.45	Картометрический метод	1	-
52	631100.27	1439017.49	Картометрический метод	1	-
53	630857.77	1439026.05	Картометрический метод	1	-
54	630726.25	1439026.99	Картометрический метод	1	-
55	630748.76	1438573.81	Картометрический метод	1	-
56	631133.26	1438577.87	Картометрический метод	1	-
57	631135.24	1438827.08	Картометрический метод	1	-
58	631300.55	1438821.94	Картометрический метод	1	-
59	631299.48	1438764.73	Картометрический метод	1	-
60	631283.02	1438747.95	Картометрический метод	1	-
61	631287.11	1438686.07	Картометрический метод	1	-
62	631286.36	1438638.91	Картометрический метод	1	-
63	631297.33	1438562.78	Картометрический метод	1	-
64	631280.71	1438525.80	Картометрический метод	1	-

Сведения о местоположении границ объекта					
1. Система координат МСК-51, зона 1					
2. Сведения о характерных точках границ объекта					
Обозначение характерных точек границ	Координаты, м		Метод определения координат характерной точки	Средняя квадратическая погрешность положения характерной точки (Mt), м	Описание обозначения точки на местности (при наличии)
	X	Y			
65	631193.68	1438420.65	Картометрический метод	1	-
66	631220.11	1438345.85	Картометрический метод	1	-
67	631332.53	1438354.11	Картометрический метод	1	-
68	631373.24	1438356.37	Картометрический метод	1	-
69	631370.53	1438409.21	Картометрический метод	1	-
70	631381.33	1438409.04	Картометрический метод	1	-
71	631406.19	1438444.75	Картометрический метод	1	-
72	631411.16	1438481.46	Картометрический метод	1	-
73	631418.65	1438495.81	Картометрический метод	1	-
74	631436.19	1438505.93	Картометрический метод	1	-
75	631435.00	1438516.17	Картометрический метод	1	-
76	631434.26	1438522.65	Картометрический метод	1	-
77	631399.38	1438536.99	Картометрический метод	1	-
78	631409.71	1438678.69	Картометрический метод	1	-
79	631409.74	1438831.12	Картометрический метод	1	-
80	631405.01	1438831.03	Картометрический метод	1	-
81	631405.89	1438833.05	Картометрический метод	1	-
82	631420.60	1438887.66	Картометрический метод	1	-
83	631412.81	1438950.96	Картометрический метод	1	-
84	631382.37	1439022.29	Картометрический метод	1	-
85	631313.07	1439080.95	Картометрический метод	1	-
86	631266.14	1439112.17	Картометрический метод	1	-
87	631181.09	1439168.01	Картометрический метод	1	-
88	631135.29	1439185.24	Картометрический метод	1	-
51	631101.44	1439203.45	Картометрический метод	1	-
					-

Сведения о местоположении границ объекта					
1. Система координат МСК-51, зона 1					
2. Сведения о характерных точках границ объекта					
Обозначение характерных точек границ	Координаты, м		Метод определения координат характерной точки	Средняя квадратическая погрешность положения характерной точки (Mt), м	Описание обозначения точки на местности (при наличии)
	X	Y			
89	633242.15	1439721.39	Картометрический метод	1	-
90	633238.05	1439709.86	Картометрический метод	1	-
91	633231.72	1439711.83	Картометрический метод	1	-
92	633227.75	1439713.23	Картометрический метод	1	-
93	633228.80	1439716.22	Картометрический метод	1	-
94	633221.49	1439715.29	Картометрический метод	1	-
95	633203.03	1439691.59	Картометрический метод	1	-
96	633192.14	1439669.28	Картометрический метод	1	-
97	633178.10	1439631.35	Картометрический метод	1	-
98	633161.82	1439638.06	Картометрический метод	1	-
99	633158.87	1439639.28	Картометрический метод	1	-
100	633143.88	1439619.60	Картометрический метод	1	-
101	633127.85	1439599.06	Картометрический метод	1	-
102	633133.70	1439595.05	Картометрический метод	1	-
103	633141.79	1439590.46	Картометрический метод	1	-
104	633163.60	1439591.51	Картометрический метод	1	-
105	633174.05	1439587.20	Картометрический метод	1	-
106	633206.66	1439574.56	Картометрический метод	1	-
107	633202.81	1439560.42	Картометрический метод	1	-
108	633214.21	1439556.05	Картометрический метод	1	-
109	633213.07	1439552.91	Картометрический метод	1	-
110	633219.40	1439550.61	Картометрический метод	1	-
111	633228.57	1439547.48	Картометрический метод	1	-
112	633256.19	1439537.95	Картометрический метод	1	-
113	633281.83	1439529.36	Картометрический метод	1	-
114	633283.15	1439531.48	Картометрический	1	-

Сведения о местоположении границ объекта					
1. Система координат МСК-51, зона 1					
2. Сведения о характерных точках границ объекта					
Обозначение характерных точек границ	Координаты, м		Метод определения координат характерной точки	Средняя квадратическая погрешность положения характерной точки (Mt), м	Описание обозначения точки на местности (при наличии)
	X	Y			
			метод		
115	633298.10	1439530.14	Картометрический метод	1	-
116	633325.62	1439527.92	Картометрический метод	1	-
117	633344.84	1439550.07	Картометрический метод	1	-
118	633346.16	1439549.20	Картометрический метод	1	-
119	633349.91	1439551.82	Картометрический метод	1	-
120	633363.71	1439548.18	Картометрический метод	1	-
121	633366.57	1439547.96	Картометрический метод	1	-
122	633378.81	1439531.94	Картометрический метод	1	-
123	633383.99	1439535.00	Картометрический метод	1	-
124	633369.81	1439554.00	Картометрический метод	1	-
125	633370.18	1439558.00	Картометрический метод	1	-
126	633377.05	1439582.41	Картометрический метод	1	-
127	633381.83	1439593.84	Картометрический метод	1	-
128	633374.18	1439604.23	Картометрический метод	1	-
129	633404.63	1439626.68	Картометрический метод	1	-
130	633402.82	1439639.45	Картометрический метод	1	-
131	633354.54	1439664.16	Картометрический метод	1	-
132	633350.37	1439666.24	Картометрический метод	1	-
133	633268.08	1439708.40	Картометрический метод	1	-
89	633242.15	1439721.39	Картометрический метод	1	-
					-
134	632792.02	1440180.74	Картометрический метод	1	-
135	632610.00	1440117.60	Картометрический метод	1	-
136	632514.63	1440031.09	Картометрический метод	1	-
137	632312.96	1440005.41	Картометрический метод	1	-
138	632002.17	1440134.17	Картометрический	1	-

Сведения о местоположении границ объекта					
1. Система координат МСК-51, зона 1					
2. Сведения о характерных точках границ объекта					
Обозначение характерных точек границ	Координаты, м		Метод определения координат характерной точки	Средняя квадратическая погрешность положения характерной точки (Mt), м	Описание обозначения точки на местности (при наличии)
	X	Y			
			метод		
139	631845.70	1440130.26	Картометрический метод	1	-
140	631815.54	1440032.09	Картометрический метод	1	-
141	632178.51	1439869.64	Картометрический метод	1	-
142	632138.85	1439433.32	Картометрический метод	1	-
143	632167.80	1439357.64	Картометрический метод	1	-
144	632071.43	1439196.06	Картометрический метод	1	-
145	632117.47	1439137.66	Картометрический метод	1	-
146	632117.00	1439102.95	Картометрический метод	1	-
147	632151.52	1439094.49	Картометрический метод	1	-
148	632346.00	1439214.04	Картометрический метод	1	-
149	632524.06	1439346.19	Картометрический метод	1	-
150	632553.86	1439368.30	Картометрический метод	1	-
151	632552.26	1439395.41	Картометрический метод	1	-
152	632629.36	1439467.94	Картометрический метод	1	-
153	632654.97	1439464.82	Картометрический метод	1	-
154	632669.80	1439463.04	Картометрический метод	1	-
155	632709.90	1439458.33	Картометрический метод	1	-
156	632718.36	1439449.51	Картометрический метод	1	-
157	632727.29	1439440.06	Картометрический метод	1	-
158	632746.23	1439460.98	Картометрический метод	1	-
159	632747.61	1439470.53	Картометрический метод	1	-
160	632743.04	1439477.26	Картометрический метод	1	-
161	632759.76	1439489.73	Картометрический метод	1	-
162	632775.34	1439495.13	Картометрический метод	1	-
163	632797.00	1439511.26	Картометрический метод	1	-

Сведения о местоположении границ объекта					
1. Система координат МСК-51, зона 1					
2. Сведения о характерных точках границ объекта					
Обозначение характерных точек границ	Координаты, м		Метод определения координат характерной точки	Средняя квадратическая погрешность положения характерной точки (Mt), м	Описание обозначения точки на местности (при наличии)
	X	Y			
164	632802.50	1439517.61	Картометрический метод	1	-
165	632888.88	1439617.31	Картометрический метод	1	-
166	632883.29	1439704.06	Картометрический метод	1	-
167	632881.51	1439719.53	Картометрический метод	1	-
168	632877.82	1439736.22	Картометрический метод	1	-
169	632913.13	1439871.27	Картометрический метод	1	-
170	632956.16	1439994.54	Картометрический метод	1	-
171	632964.89	1440040.07	Картометрический метод	1	-
172	632882.31	1440071.31	Картометрический метод	1	-
134	632792.02	1440180.74	Картометрический метод	1	-
					-
173	631578.72	1440184.61	Картометрический метод	1	-
174	631473.61	1440038.32	Картометрический метод	1	-
175	631426.05	1439909.13	Картометрический метод	1	-
176	631604.14	1439792.86	Картометрический метод	1	-
177	631641.97	1439798.88	Картометрический метод	1	-
178	631688.63	1439837.60	Картометрический метод	1	-
179	631741.68	1439928.77	Картометрический метод	1	-
180	631815.38	1440052.36	Картометрический метод	1	-
173	631578.72	1440184.61	Картометрический метод	1	-
					-
181	634225.02	1440791.27	Картометрический метод	1	-
182	634137.13	1440756.15	Картометрический метод	1	-
183	634136.47	1440757.83	Картометрический метод	1	-
184	634089.76	1440739.81	Картометрический метод	1	-
185	634009.63	1440709.00	Картометрический метод	1	-
186	634009.05	1440710.50	Картометрический	1	-

Сведения о местоположении границ объекта					
1. Система координат МСК-51, зона 1					
2. Сведения о характерных точках границ объекта					
Обозначение характерных точек границ	Координаты, м		Метод определения координат характерной точки	Средняя квадратическая погрешность положения характерной точки (Mt), м	Описание обозначения точки на местности (при наличии)
	X	Y			
			метод		
187	633970.18	1440694.68	Картометрический метод	1	-
188	633983.88	1440664.32	Картометрический метод	1	-
189	633986.56	1440652.35	Картометрический метод	1	-
190	633992.72	1440636.24	Картометрический метод	1	-
191	634007.23	1440625.11	Картометрический метод	1	-
192	634011.69	1440619.08	Картометрический метод	1	-
193	634014.84	1440615.12	Картометрический метод	1	-
194	634043.79	1440615.96	Картометрический метод	1	-
195	634060.44	1440622.67	Картометрический метод	1	-
196	634087.58	1440580.29	Картометрический метод	1	-
197	634109.34	1440549.59	Картометрический метод	1	-
198	634128.32	1440511.32	Картометрический метод	1	-
199	634140.87	1440504.14	Картометрический метод	1	-
200	634151.52	1440504.99	Картометрический метод	1	-
201	634153.71	1440504.11	Картометрический метод	1	-
202	634163.71	1440485.90	Картометрический метод	1	-
203	634172.94	1440482.34	Картометрический метод	1	-
204	634184.06	1440492.05	Картометрический метод	1	-
205	634244.11	1440488.71	Картометрический метод	1	-
206	634275.93	1440484.13	Картометрический метод	1	-
207	634292.57	1440479.95	Картометрический метод	1	-
208	634294.94	1440479.91	Картометрический метод	1	-
209	634302.43	1440484.06	Картометрический метод	1	-
210	634309.17	1440493.99	Картометрический метод	1	-
211	634313.90	1440504.82	Картометрический метод	1	-

Сведения о местоположении границ объекта					
1. Система координат МСК-51, зона 1					
2. Сведения о характерных точках границ объекта					
Обозначение характерных точек границ	Координаты, м		Метод определения координат характерной точки	Средняя квадратическая погрешность положения характерной точки (Mt), м	Описание обозначения точки на местности (при наличии)
	X	Y			
212	634318.12	1440515.48	Картометрический метод	1	-
213	634319.83	1440527.72	Картометрический метод	1	-
214	634318.99	1440538.63	Картометрический метод	1	-
215	634316.80	1440550.08	Картометрический метод	1	-
216	634310.90	1440561.06	Картометрический метод	1	-
217	634309.21	1440571.65	Картометрический метод	1	-
218	634313.08	1440581.30	Картометрический метод	1	-
219	634316.06	1440588.75	Картометрический метод	1	-
220	634316.70	1440597.25	Картометрический метод	1	-
221	634313.76	1440603.25	Картометрический метод	1	-
222	634305.36	1440606.12	Картометрический метод	1	-
223	634286.06	1440654.52	Картометрический метод	1	-
224	634255.27	1440703.96	Картометрический метод	1	-
225	634244.50	1440718.38	Картометрический метод	1	-
226	634234.20	1440767.89	Картометрический метод	1	-
181	634225.02	1440791.27	Картометрический метод	1	-
					-
227	633716.37	1440875.61	Картометрический метод	1	-
228	633698.39	1440863.66	Картометрический метод	1	-
229	633616.95	1440809.96	Картометрический метод	1	-
230	633608.09	1440804.56	Картометрический метод	1	-
231	633558.77	1440772.77	Картометрический метод	1	-
232	633528.53	1440756.79	Картометрический метод	1	-
233	633531.14	1440744.46	Картометрический метод	1	-
234	633539.65	1440715.04	Картометрический метод	1	-
235	633543.90	1440693.06	Картометрический метод	1	-

Сведения о местоположении границ объекта					
1. Система координат МСК-51, зона 1					
2. Сведения о характерных точках границ объекта					
Обозначение характерных точек границ	Координаты, м		Метод определения координат характерной точки	Средняя квадратическая погрешность положения характерной точки (Mt), м	Описание обозначения точки на местности (при наличии)
	X	Y			
236	633548.02	1440673.50	Картометрический метод	1	-
237	633551.85	1440651.53	Картометрический метод	1	-
238	633556.39	1440625.47	Картометрический метод	1	-
239	633558.03	1440616.39	Картометрический метод	1	-
240	633560.52	1440604.06	Картометрический метод	1	-
241	633564.42	1440579.86	Картометрический метод	1	-
242	633566.81	1440578.70	Картометрический метод	1	-
243	633584.21	1440567.63	Картометрический метод	1	-
244	633640.09	1440602.64	Картометрический метод	1	-
245	633657.04	1440613.26	Картометрический метод	1	-
246	633658.78	1440614.86	Картометрический метод	1	-
247	633676.47	1440625.92	Картометрический метод	1	-
248	633695.35	1440637.91	Картометрический метод	1	-
249	633717.56	1440652.78	Картометрический метод	1	-
250	633721.26	1440654.51	Картометрический метод	1	-
251	633743.77	1440668.76	Картометрический метод	1	-
252	633782.68	1440693.98	Картометрический метод	1	-
253	633802.56	1440706.85	Картометрический метод	1	-
254	633817.13	1440716.28	Картометрический метод	1	-
255	633816.04	1440717.93	Картометрический метод	1	-
256	633818.96	1440719.85	Картометрический метод	1	-
257	633804.77	1440741.63	Картометрический метод	1	-
258	633801.36	1440746.55	Картометрический метод	1	-
259	633799.33	1440749.41	Картометрический метод	1	-
260	633764.53	1440726.49	Картометрический метод	1	-
261	633761.71	1440730.69	Картометрический	1	-

Сведения о местоположении границ объекта					
1. Система координат МСК-51, зона 1					
2. Сведения о характерных точках границ объекта					
Обозначение характерных точек границ	Координаты, м		Метод определения координат характерной точки	Средняя квадратическая погрешность положения характерной точки (Mt), м	Описание обозначения точки на местности (при наличии)
	X	Y			
			метод		
262	633796.41	1440753.67	Картометрический метод	1	-
263	633790.14	1440763.24	Картометрический метод	1	-
264	633764.42	1440745.55	Картометрический метод	1	-
265	633722.78	1440718.25	Картометрический метод	1	-
266	633663.84	1440678.70	Картометрический метод	1	-
267	633660.42	1440683.88	Картометрический метод	1	-
268	633677.82	1440695.56	Картометрический метод	1	-
269	633678.61	1440694.37	Картометрический метод	1	-
270	633685.96	1440699.44	Картометрический метод	1	-
271	633685.70	1440699.83	Картометрический метод	1	-
272	633702.39	1440710.85	Картометрический метод	1	-
273	633701.84	1440711.69	Картометрический метод	1	-
274	633719.34	1440723.42	Картометрический метод	1	-
275	633761.05	1440750.75	Картометрический метод	1	-
276	633786.50	1440767.39	Картометрический метод	1	-
277	633774.79	1440785.28	Картометрический метод	1	-
278	633764.91	1440800.77	Картометрический метод	1	-
279	633761.58	1440806.10	Картометрический метод	1	-
280	633749.79	1440824.95	Картометрический метод	1	-
281	633746.96	1440829.47	Картометрический метод	1	-
282	633739.98	1440840.40	Картометрический метод	1	-
283	633720.79	1440869.06	Картометрический метод	1	-
227	633716.37	1440875.61	Картометрический метод	1	-
					-
284	633774.14	1440974.60	Картометрический метод	1	-
285	633729.42	1440940.47	Картометрический	1	-

Сведения о местоположении границ объекта					
1. Система координат МСК-51, зона 1					
2. Сведения о характерных точках границ объекта					
Обозначение характерных точек границ	Координаты, м		Метод определения координат характерной точки	Средняя квадратическая погрешность положения характерной точки (Mt), м	Описание обозначения точки на местности (при наличии)
	X	Y			
			метод		
286	633751.03	1440908.33	Картометрический метод	1	-
287	633755.63	1440901.70	Картометрический метод	1	-
288	633805.92	1440935.37	Картометрический метод	1	-
284	633774.14	1440974.60	Картометрический метод	1	-
					-
289	634618.69	1441144.63	Картометрический метод	1	-
290	634555.47	1441106.96	Картометрический метод	1	-
291	634565.67	1441089.61	Картометрический метод	1	-
292	634554.01	1441078.21	Картометрический метод	1	-
293	634571.70	1441054.77	Картометрический метод	1	-
294	634642.55	1441105.25	Картометрический метод	1	-
295	634630.55	1441125.71	Картометрический метод	1	-
289	634618.69	1441144.63	Картометрический метод	1	-
					-
296	633568.77	1441691.19	Картометрический метод	1	-
297	633570.45	1441673.26	Картометрический метод	1	-
298	633572.87	1441647.52	Картометрический метод	1	-
299	633537.34	1441619.89	Картометрический метод	1	-
300	633447.77	1441620.08	Картометрический метод	1	-
301	633442.25	1441578.63	Картометрический метод	1	-
302	633437.39	1441542.07	Картометрический метод	1	-
303	633466.01	1441458.66	Картометрический метод	1	-
304	633613.83	1441527.32	Картометрический метод	1	-
305	633629.74	1441534.72	Картометрический метод	1	-
306	633657.37	1441559.90	Картометрический метод	1	-
307	633676.12	1441577.00	Картометрический метод	1	-

Сведения о местоположении границ объекта					
1. Система координат МСК-51, зона 1					
2. Сведения о характерных точках границ объекта					
Обозначение характерных точек границ	Координаты, м		Метод определения координат характерной точки	Средняя квадратическая погрешность положения характерной точки (Mt), м	Описание обозначения точки на местности (при наличии)
	X	Y			
308	633775.77	1441603.94	Картометрический метод	1	-
309	633874.43	1441614.91	Картометрический метод	1	-
310	633896.86	1441617.45	Картометрический метод	1	-
311	633925.08	1441638.06	Картометрический метод	1	-
312	633963.49	1441641.80	Картометрический метод	1	-
313	633963.95	1441672.89	Картометрический метод	1	-
314	633858.21	1441677.79	Картометрический метод	1	-
296	633568.77	1441691.19	Картометрический метод	1	-
					-
315	633411.32	1441768.74	Картометрический метод	1	-
316	633404.98	1441719.60	Картометрический метод	1	-
317	633444.16	1441717.57	Картометрический метод	1	-
318	633443.79	1441709.94	Картометрический метод	1	-
319	633448.58	1441709.71	Картометрический метод	1	-
320	633448.95	1441717.32	Картометрический метод	1	-
321	633534.78	1441712.88	Картометрический метод	1	-
322	633537.72	1441748.64	Картометрический метод	1	-
315	633411.32	1441768.74	Картометрический метод	1	-
					-
323	632529.71	1442306.69	Картометрический метод	1	-
324	632518.80	1442295.92	Картометрический метод	1	-
325	632526.08	1442294.00	Картометрический метод	1	-
326	632569.35	1442278.23	Картометрический метод	1	-
327	632599.41	1442263.41	Картометрический метод	1	-
328	632628.27	1442245.46	Картометрический метод	1	-
329	632653.53	1442227.36	Картометрический метод	1	-
330	632688.56	1442201.07	Картометрический	1	-

Сведения о местоположении границ объекта					
1. Система координат МСК-51, зона 1					
2. Сведения о характерных точках границ объекта					
Обозначение характерных точек границ	Координаты, м		Метод определения координат характерной точки	Средняя квадратическая погрешность положения характерной точки (Mt), м	Описание обозначения точки на местности (при наличии)
	X	Y			
			метод		
331	632728.51	1442171.16	Картометрический метод	1	-
332	632778.43	1442134.10	Картометрический метод	1	-
333	632808.43	1442110.99	Картометрический метод	1	-
334	632848.46	1442081.30	Картометрический метод	1	-
335	632888.41	1442051.00	Картометрический метод	1	-
336	632928.06	1442020.48	Картометрический метод	1	-
337	632973.96	1441985.64	Картометрический метод	1	-
338	633007.47	1441959.89	Картометрический метод	1	-
339	633047.31	1441929.67	Картометрический метод	1	-
340	633092.66	1441898.44	Картометрический метод	1	-
341	633115.68	1441881.87	Картометрический метод	1	-
342	633133.40	1441870.86	Картометрический метод	1	-
343	633239.39	1441998.11	Картометрический метод	1	-
344	633236.19	1441977.56	Картометрический метод	1	-
345	633204.74	1441867.36	Картометрический метод	1	-
346	633182.44	1441844.72	Картометрический метод	1	-
347	633203.29	1441839.11	Картометрический метод	1	-
348	633255.09	1441827.22	Картометрический метод	1	-
349	633286.20	1441820.26	Картометрический метод	1	-
350	633322.21	1441813.05	Картометрический метод	1	-
351	633415.96	1441795.57	Картометрический метод	1	-
352	633559.20	1441770.16	Картометрический метод	1	-
353	633593.54	1441763.66	Картометрический метод	1	-
354	633603.23	1441762.12	Картометрический метод	1	-
355	633605.92	1441778.10	Картометрический метод	1	-

Сведения о местоположении границ объекта					
1. Система координат МСК-51, зона 1					
2. Сведения о характерных точках границ объекта					
Обозначение характерных точек границ	Координаты, м		Метод определения координат характерной точки	Средняя квадратическая погрешность положения характерной точки (Mt), м	Описание обозначения точки на местности (при наличии)
	X	Y			
356	633609.44	1441797.80	Картометрический метод	1	-
357	633606.07	1441798.37	Картометрический метод	1	-
358	633609.09	1441818.42	Картометрический метод	1	-
359	633603.86	1441819.35	Картометрический метод	1	-
360	633607.79	1441843.47	Картометрический метод	1	-
361	633607.12	1441843.66	Картометрический метод	1	-
362	633608.51	1441867.14	Картометрический метод	1	-
363	633604.57	1441885.42	Картометрический метод	1	-
364	633604.06	1441885.26	Картометрический метод	1	-
365	633603.75	1441886.96	Картометрический метод	1	-
366	633602.49	1441895.05	Картометрический метод	1	-
367	633584.75	1441891.35	Картометрический метод	1	-
368	633569.21	1441944.39	Картометрический метод	1	-
369	633565.89	1441955.72	Картометрический метод	1	-
370	633560.24	1441975.01	Картометрический метод	1	-
371	633557.49	1442004.18	Картометрический метод	1	-
372	633559.89	1442006.19	Картометрический метод	1	-
373	633560.26	1442008.57	Картометрический метод	1	-
374	633551.04	1442034.26	Картометрический метод	1	-
375	633554.28	1442036.25	Картометрический метод	1	-
376	633529.78	1442088.58	Картометрический метод	1	-
377	633528.02	1442094.23	Картометрический метод	1	-
378	633483.07	1442225.63	Картометрический метод	1	-
379	633446.61	1442202.69	Картометрический метод	1	-
380	633398.04	1442162.29	Картометрический метод	1	-
381	633383.69	1442162.21	Картометрический	1	-

Сведения о местоположении границ объекта					
1. Система координат МСК-51, зона 1					
2. Сведения о характерных точках границ объекта					
Обозначение характерных точек границ	Координаты, м		Метод определения координат характерной точки	Средняя квадратическая погрешность положения характерной точки (Mt), м	Описание обозначения точки на местности (при наличии)
	X	Y			
			метод		
382	633370.24	1442162.11	Картометрический метод	1	-
383	633298.19	1442163.07	Картометрический метод	1	-
384	633270.66	1442160.61	Картометрический метод	1	-
385	633189.50	1442153.37	Картометрический метод	1	-
386	633174.02	1442155.45	Картометрический метод	1	-
387	632921.59	1442189.27	Картометрический метод	1	-
388	632791.93	1442227.94	Картометрический метод	1	-
389	632580.57	1442290.58	Картометрический метод	1	-
390	632575.70	1442293.00	Картометрический метод	1	-
391	632553.13	1442301.00	Картометрический метод	1	-
323	632529.71	1442306.69	Картометрический метод	1	-
					-
392	633871.94	1443722.11	Картометрический метод	1	-
393	633859.24	1443713.71	Картометрический метод	1	-
394	633848.33	1443707.48	Картометрический метод	1	-
395	633837.08	1443702.01	Картометрический метод	1	-
396	633832.17	1443700.01	Картометрический метод	1	-
397	633867.44	1443684.18	Картометрический метод	1	-
398	633870.96	1443689.31	Картометрический метод	1	-
399	633906.71	1443675.59	Картометрический метод	1	-
400	633904.30	1443669.09	Картометрический метод	1	-
401	633926.05	1443656.94	Картометрический метод	1	-
402	633972.54	1443642.74	Картометрический метод	1	-
403	633985.99	1443687.36	Картометрический метод	1	-
404	633927.22	1443702.97	Картометрический метод	1	-
392	633871.94	1443722.11	Картометрический	1	-

Сведения о местоположении границ объекта					
1. Система координат МСК-51, зона 1					
2. Сведения о характерных точках границ объекта					
Обозначение характерных точек границ	Координаты, м		Метод определения координат характерной точки	Средняя квадратическая погрешность положения характерной точки (Mt), м	Описание обозначения точки на местности (при наличии)
	X	Y			
			метод		
					-
405	634311.07	1443931.08	Картометрический метод	1	-
406	634323.67	1443842.78	Картометрический метод	1	-
407	634325.86	1443888.12	Картометрический метод	1	-
408	634319.27	1443923.71	Картометрический метод	1	-
405	634311.07	1443931.08	Картометрический метод	1	-
					-
409	634044.34	1443968.77	Картометрический метод	1	-
410	634040.94	1443965.00	Картометрический метод	1	-
411	634052.25	1443955.74	Картометрический метод	1	-
412	634054.78	1443958.66	Картометрический метод	1	-
409	634044.34	1443968.77	Картометрический метод	1	-
					-
413	634301.59	1444028.23	Картометрический метод	1	-
414	634295.34	1444026.22	Картометрический метод	1	-
415	634302.40	1443968.25	Картометрический метод	1	-
416	634314.30	1443957.77	Картометрический метод	1	-
413	634301.59	1444028.23	Картометрический метод	1	-
					-
417	634054.71	1444158.84	Картометрический метод	1	-
418	634050.98	1444155.43	Картометрический метод	1	-
419	634226.48	1443971.76	Картометрический метод	1	-
420	634253.00	1443944.00	Картометрический метод	1	-
421	634229.54	1443920.10	Картометрический метод	1	-
422	634245.20	1443887.17	Картометрический метод	1	-
423	634281.77	1443913.05	Картометрический метод	1	-
424	634281.47	1443916.65	Картометрический метод	1	-

Сведения о местоположении границ объекта					
1. Система координат МСК-51, зона 1					
2. Сведения о характерных точках границ объекта					
Обозначение характерных точек границ	Координаты, м		Метод определения координат характерной точки	Средняя квадратическая погрешность положения характерной точки (Mt), м	Описание обозначения точки на местности (при наличии)
	X	Y			
425	634286.70	1443916.55	Картометрический метод	1	-
426	634295.63	1443923.15	Картометрический метод	1	-
427	634286.45	1443952.87	Картометрический метод	1	-
428	634244.12	1443990.95	Картометрический метод	1	-
417	634054.71	1444158.84	Картометрический метод	1	-
					-
429	633552.66	1444515.84	Картометрический метод	1	-
430	633471.15	1444448.89	Картометрический метод	1	-
431	633516.78	1444385.30	Картометрический метод	1	-
432	633622.92	1444453.93	Картометрический метод	1	-
429	633552.66	1444515.84	Картометрический метод	1	-
					-
433	632874.58	1444698.17	Картометрический метод	1	-
434	632792.96	1444653.71	Картометрический метод	1	-
435	632799.27	1444642.69	Картометрический метод	1	-
436	632834.25	1444660.58	Картометрический метод	1	-
437	632845.69	1444646.97	Картометрический метод	1	-
438	632893.61	1444669.53	Картометрический метод	1	-
433	632874.58	1444698.17	Картометрический метод	1	-
					-
439	632665.43	1444986.56	Картометрический метод	1	-
440	632615.45	1444828.00	Картометрический метод	1	-
441	632640.49	1444803.08	Картометрический метод	1	-
442	632732.38	1444886.54	Картометрический метод	1	-
439	632665.43	1444986.56	Картометрический метод	1	-
					-
443	634095.34	1445174.52	Картометрический метод	1	-
444	634083.57	1445171.19	Картометрический	1	-

Сведения о местоположении границ объекта					
1. Система координат МСК-51, зона 1					
2. Сведения о характерных точках границ объекта					
Обозначение характерных точек границ	Координаты, м		Метод определения координат характерной точки	Средняя квадратическая погрешность положения характерной точки (Mt), м	Описание обозначения точки на местности (при наличии)
	X	Y			
			метод		
445	634076.74	1445140.09	Картометрический метод	1	-
446	634101.99	1445118.41	Картометрический метод	1	-
447	634104.23	1445119.18	Картометрический метод	1	-
443	634095.34	1445174.52	Картометрический метод	1	-
					-
448	634147.64	1445489.43	Картометрический метод	1	-
449	634132.31	1445462.88	Картометрический метод	1	-
450	634356.48	1445272.60	Картометрический метод	1	-
451	634358.82	1445310.12	Картометрический метод	1	-
448	634147.64	1445489.43	Картометрический метод	1	-
					-
452	632385.53	1445765.86	Картометрический метод	1	-
453	632371.62	1445525.77	Картометрический метод	1	-
454	632376.79	1445525.46	Картометрический метод	1	-
455	632413.78	1445694.51	Картометрический метод	1	-
456	632423.04	1445705.35	Картометрический метод	1	-
457	632436.22	1445765.14	Картометрический метод	1	-
452	632385.53	1445765.86	Картометрический метод	1	-
3. Сведения о характерных точках части (частей) границы объекта					
Обозначение характерных точек части границы	Координаты, м		Метод определения координат характерной точки	Средняя квадратическая погрешность положения характерной точки (Mt), м	Описание обозначения точки на местности (при наличии)
	X	Y			
1	2	3	4	5	6
-	-	-	-	-	-

Сведения о местоположении измененных (уточненных) границ объекта							
1. Система координат МСК-51, зона 1							
2. Сведения о характерных точках границ объекта							
Обозначение характерных точек границ	Существующие координаты, м		Измененные (уточненные) координаты, м		Метод определения координат характерной точки	Средняя квадратическая погрешность положения характерной точки (Mt), м	Описание обозначения точки на местности (при наличии)
	X	Y	X	Y			
1	2	3	4	5	6	7	8
-	-	-	-	-	-	-	-
3. Сведения о характерных точках части (частей) границы объекта							
Обозначение характерных точек части границы	Существующие координаты, м		Измененные (уточненные) координаты, м		Метод определения координат характерной точки	Средняя квадратическая погрешность положения характерной точки (Mt), м	Описание обозначения точки на местности (при наличии)
	X	Y	X	Y			
1	2	3	4	5	6	7	8
-	-	-	-	-	-	-	-
Текстовое описание местоположения границ объекта							
Прохождение границы		Описание прохождения границы					
от точки	до точки						
1	2	3					
-	-	-					

ГРАФИЧЕСКОЕ ОПИСАНИЕ
местоположения границ населенных пунктов, территориальных зон, особо охраняемых
природных территорий, зон с особыми условиями использования территории
Производственная зона. Подзона объектов V-го класса санитарной опасности (П1.5) г. Кола, Кольского района,
Мурманской области

(наименование объекта, местоположение границ которого описано (далее - объект))

Раздел 1

Сведения об объекте		
№ п/п	Характеристики объекта	Описание характеристик
1	2	3
1	Местоположение объекта	Мурманская область, Кольский р-н, г Кола
2	Площадь объекта ± величина погрешности определения площади ($P \pm \Delta P$), м²	1442046 ± 4203
3	Иные характеристики объекта	-

Раздел 2

Сведения о местоположении границ объекта					
1. Система координат МСК-51, зона 1					
2. Сведения о характерных точках границ объекта					
Обозначение характерных точек границ	Координаты, м		Метод определения координат характерной точки	Средняя квадратическая погрешность положения характерной точки (Mt), м	Описание обозначения точки на местности (при наличии)
	X	Y			
1	2	3	4	5	6
1	631760.15	1438776.72	Картометрический метод	1	-
2	631763.35	1438776.33	Картометрический метод	1	-
3	631782.42	1438732.77	Картометрический метод	1	-
4	631775.16	1438721.99	Картометрический метод	1	-
5	631817.87	1438690.32	Картометрический метод	1	-
6	631808.91	1438678.71	Картометрический метод	1	-
7	631774.80	1438709.73	Картометрический метод	1	-
8	631771.80	1438701.95	Картометрический метод	1	-
9	631759.47	1438679.49	Картометрический метод	1	-
10	631736.99	1438645.28	Картометрический метод	1	-
11	631736.52	1438626.38	Картометрический метод	1	-
12	631714.44	1438606.97	Картометрический метод	1	-
13	631701.23	1438615.18	Картометрический метод	1	-
14	631684.57	1438627.81	Картометрический метод	1	-
15	631677.38	1438633.27	Картометрический метод	1	-
16	631676.72	1438687.78	Картометрический метод	1	-

Сведения о местоположении границ объекта					
1. Система координат МСК-51, зона 1					
2. Сведения о характерных точках границ объекта					
Обозначение характерных точек границ	Координаты, м		Метод определения координат характерной точки	Средняя квадратическая погрешность положения характерной точки (Mt), м	Описание обозначения точки на местности (при наличии)
	X	Y			
17	631730.41	1438763.57	Картометрический метод	1	-
1	631760.15	1438776.72	Картометрический метод	1	-
					-
18	632530.40	1439115.95	Картометрический метод	1	-
19	632322.96	1438918.75	Картометрический метод	1	-
20	632224.93	1438867.85	Картометрический метод	1	-
21	632085.01	1438825.25	Картометрический метод	1	-
22	632115.17	1438832.96	Картометрический метод	1	-
23	632207.15	1438853.65	Картометрический метод	1	-
24	632311.48	1438907.53	Картометрический метод	1	-
25	632380.52	1438961.96	Картометрический метод	1	-
18	632530.40	1439115.95	Картометрический метод	1	-
					-
26	632928.69	1439278.62	Картометрический метод	1	-
27	632735.32	1439218.82	Картометрический метод	1	-
28	632695.77	1439171.75	Картометрический метод	1	-
29	632716.31	1439137.03	Картометрический метод	1	-
30	632944.84	1439242.43	Картометрический метод	1	-
26	632928.69	1439278.62	Картометрический метод	1	-
					-
31	633038.30	1439453.16	Картометрический метод	1	-
32	633014.71	1439413.51	Картометрический метод	1	-
33	633019.23	1439411.23	Картометрический метод	1	-
34	633041.42	1439405.09	Картометрический метод	1	-
35	633060.55	1439408.70	Картометрический метод	1	-
36	633091.52	1439413.83	Картометрический метод	1	-
37	633087.79	1439444.71	Картометрический метод	1	-

Сведения о местоположении границ объекта					
1. Система координат МСК-51, зона 1					
2. Сведения о характерных точках границ объекта					
Обозначение характерных точек границ	Координаты, м		Метод определения координат характерной точки	Средняя квадратическая погрешность положения характерной точки (Mt), м	Описание обозначения точки на местности (при наличии)
	X	Y			
38	633080.41	1439447.61	Картометрический метод	1	-
39	633076.04	1439449.33	Картометрический метод	1	-
40	633073.19	1439439.50	Картометрический метод	1	-
31	633038.30	1439453.16	Картометрический метод	1	-
					-
41	631426.05	1439909.13	Картометрический метод	1	-
42	631392.76	1439890.81	Картометрический метод	1	-
43	631289.58	1439790.67	Картометрический метод	1	-
44	631306.04	1439393.55	Картометрический метод	1	-
45	631492.42	1439260.37	Картометрический метод	1	-
46	631733.91	1439126.39	Картометрический метод	1	-
47	631734.34	1439068.22	Картометрический метод	1	-
48	631759.60	1439060.08	Картометрический метод	1	-
49	631778.42	1439097.34	Картометрический метод	1	-
50	631901.98	1439043.82	Картометрический метод	1	-
51	631987.83	1439040.41	Картометрический метод	1	-
52	631982.70	1439068.30	Картометрический метод	1	-
53	632117.00	1439102.95	Картометрический метод	1	-
54	632117.47	1439137.66	Картометрический метод	1	-
55	632071.43	1439196.06	Картометрический метод	1	-
56	632167.80	1439357.64	Картометрический метод	1	-
57	632138.85	1439433.32	Картометрический метод	1	-
58	632057.39	1439578.03	Картометрический метод	1	-
59	631829.37	1439765.28	Картометрический метод	1	-
60	631779.57	1439774.25	Картометрический метод	1	-
61	631629.93	1439791.61	Картометрический метод	1	-

Сведения о местоположении границ объекта					
1. Система координат МСК-51, зона 1					
2. Сведения о характерных точках границ объекта					
Обозначение характерных точек границ	Координаты, м		Метод определения координат характерной точки	Средняя квадратическая погрешность положения характерной точки (Mt), м	Описание обозначения точки на местности (при наличии)
	X	Y			
62	631641.97	1439798.88	Картометрический метод	1	-
63	631604.14	1439792.86	Картометрический метод	1	-
41	631426.05	1439909.13	Картометрический метод	1	-
					-
64	635389.00	1439927.24	Картометрический метод	1	-
65	635316.31	1439918.07	Картометрический метод	1	-
66	635297.30	1439916.69	Картометрический метод	1	-
67	635294.27	1439911.38	Картометрический метод	1	-
68	635293.31	1439896.17	Картометрический метод	1	-
69	635292.98	1439893.21	Картометрический метод	1	-
70	635294.07	1439884.17	Картометрический метод	1	-
71	635289.25	1439880.12	Картометрический метод	1	-
72	635303.83	1439839.31	Картометрический метод	1	-
73	635310.89	1439816.01	Картометрический метод	1	-
74	635322.00	1439777.35	Картометрический метод	1	-
75	635321.58	1439765.53	Картометрический метод	1	-
76	635321.10	1439758.73	Картометрический метод	1	-
77	635322.09	1439755.60	Картометрический метод	1	-
78	635331.66	1439741.60	Картометрический метод	1	-
79	635333.62	1439738.03	Картометрический метод	1	-
80	635354.95	1439737.98	Картометрический метод	1	-
81	635391.59	1439737.40	Картометрический метод	1	-
82	635420.97	1439737.76	Картометрический метод	1	-
83	635416.18	1439780.19	Картометрический метод	1	-
84	635424.17	1439809.79	Картометрический метод	1	-
85	635418.77	1439846.69	Картометрический метод	1	-

Сведения о местоположении границ объекта					
1. Система координат МСК-51, зона 1					
2. Сведения о характерных точках границ объекта					
Обозначение характерных точек границ	Координаты, м		Метод определения координат характерной точки	Средняя квадратическая погрешность положения характерной точки (Mt), м	Описание обозначения точки на местности (при наличии)
	X	Y			
86	635411.58	1439882.51	Картометрический метод	1	-
87	635411.88	1439909.00	Картометрический метод	1	-
88	635408.02	1439919.43	Картометрический метод	1	-
89	635399.95	1439925.71	Картометрический метод	1	-
64	635389.00	1439927.24	Картометрический метод	1	-
					-
90	633096.90	1440077.60	Картометрический метод	1	-
91	633083.10	1440069.65	Картометрический метод	1	-
92	633088.66	1440027.50	Картометрический метод	1	-
93	633091.62	1440022.92	Картометрический метод	1	-
94	633101.27	1440013.89	Картометрический метод	1	-
95	633122.81	1439998.01	Картометрический метод	1	-
96	633128.00	1439995.95	Картометрический метод	1	-
97	633133.67	1439993.61	Картометрический метод	1	-
98	633139.64	1439991.13	Картометрический метод	1	-
99	633142.41	1439989.15	Картометрический метод	1	-
100	633143.99	1439986.88	Картометрический метод	1	-
101	633148.61	1439983.98	Картометрический метод	1	-
102	633154.12	1439981.24	Картометрический метод	1	-
103	633161.64	1439977.97	Картометрический метод	1	-
104	633179.17	1440032.96	Картометрический метод	1	-
105	633184.46	1440053.06	Картометрический метод	1	-
106	633163.66	1440052.28	Картометрический метод	1	-
107	633157.36	1440055.59	Картометрический метод	1	-
108	633152.22	1440058.25	Картометрический метод	1	-
109	633123.61	1440073.00	Картометрический метод	1	-

Сведения о местоположении границ объекта					
1. Система координат МСК-51, зона 1					
2. Сведения о характерных точках границ объекта					
Обозначение характерных точек границ	Координаты, м		Метод определения координат характерной точки	Средняя квадратическая погрешность положения характерной точки (Mt), м	Описание обозначения точки на местности (при наличии)
	X	Y			
110	633121.45	1440072.88	Картометрический метод	1	-
111	633116.47	1440071.96	Картометрический метод	1	-
112	633111.79	1440069.36	Картометрический метод	1	-
113	633104.13	1440065.05	Картометрический метод	1	-
90	633096.90	1440077.60	Картометрический метод	1	-
					-
114	633798.23	1440333.77	Картометрический метод	1	-
115	633729.01	1440311.20	Картометрический метод	1	-
116	633678.16	1440297.85	Картометрический метод	1	-
117	633652.27	1440293.32	Картометрический метод	1	-
118	633647.18	1440292.55	Картометрический метод	1	-
119	633621.13	1440278.15	Картометрический метод	1	-
120	633620.77	1440275.93	Картометрический метод	1	-
121	633621.75	1440263.15	Картометрический метод	1	-
122	633622.19	1440248.84	Картометрический метод	1	-
123	633621.86	1440245.53	Картометрический метод	1	-
124	633620.87	1440240.32	Картометрический метод	1	-
125	633622.34	1440237.55	Картометрический метод	1	-
126	633633.32	1440238.83	Картометрический метод	1	-
127	633634.70	1440222.76	Картометрический метод	1	-
128	633635.37	1440217.29	Картометрический метод	1	-
129	633635.65	1440210.97	Картометрический метод	1	-
130	633634.60	1440194.87	Картометрический метод	1	-
131	633639.18	1440192.76	Картометрический метод	1	-
132	633652.44	1440197.26	Картометрический метод	1	-
133	633690.73	1440195.64	Картометрический метод	1	-

Сведения о местоположении границ объекта					
1. Система координат МСК-51, зона 1					
2. Сведения о характерных точках границ объекта					
Обозначение характерных точек границ	Координаты, м		Метод определения координат характерной точки	Средняя квадратическая погрешность положения характерной точки (Mt), м	Описание обозначения точки на местности (при наличии)
	X	Y			
134	633688.95	1440179.16	Картометрический метод	1	-
135	633687.43	1440168.28	Картометрический метод	1	-
136	633657.74	1440169.94	Картометрический метод	1	-
137	633656.10	1440151.23	Картометрический метод	1	-
138	633642.44	1440151.79	Картометрический метод	1	-
139	633642.40	1440149.41	Картометрический метод	1	-
140	633642.16	1440145.15	Картометрический метод	1	-
141	633641.76	1440139.99	Картометрический метод	1	-
142	633640.47	1440123.54	Картометрический метод	1	-
143	633651.18	1440085.23	Картометрический метод	1	-
144	633687.66	1440075.62	Картометрический метод	1	-
145	633687.53	1440067.11	Картометрический метод	1	-
146	633705.57	1440065.98	Картометрический метод	1	-
147	633709.80	1440067.10	Картометрический метод	1	-
148	633711.47	1440108.12	Картометрический метод	1	-
149	633778.66	1440108.94	Картометрический метод	1	-
150	633787.70	1440115.09	Картометрический метод	1	-
151	633797.47	1440115.20	Картометрический метод	1	-
152	633806.96	1440114.79	Картометрический метод	1	-
153	633821.30	1440111.64	Картометрический метод	1	-
154	633841.49	1440099.94	Картометрический метод	1	-
155	633865.71	1440089.16	Картометрический метод	1	-
156	633885.57	1440078.66	Картометрический метод	1	-
157	633890.51	1440077.41	Картометрический метод	1	-
158	633908.92	1440072.78	Картометрический метод	1	-
159	633941.70	1440064.47	Картометрический	1	-

Сведения о местоположении границ объекта					
1. Система координат МСК-51, зона 1					
2. Сведения о характерных точках границ объекта					
Обозначение характерных точек границ	Координаты, м		Метод определения координат характерной точки	Средняя квадратическая погрешность положения характерной точки (Mt), м	Описание обозначения точки на местности (при наличии)
	X	Y			
			метод		
160	633962.30	1440076.24	Картометрический метод	1	-
161	634004.20	1440100.93	Картометрический метод	1	-
162	634032.67	1440117.71	Картометрический метод	1	-
163	634044.93	1440124.67	Картометрический метод	1	-
164	633960.53	1440242.53	Картометрический метод	1	-
165	633958.98	1440240.47	Картометрический метод	1	-
166	633955.20	1440236.28	Картометрический метод	1	-
167	633913.05	1440238.53	Картометрический метод	1	-
168	633913.08	1440239.54	Картометрический метод	1	-
169	633881.23	1440240.39	Картометрический метод	1	-
170	633882.14	1440261.30	Картометрический метод	1	-
171	633838.00	1440262.70	Картометрический метод	1	-
172	633837.98	1440278.26	Картометрический метод	1	-
173	633839.70	1440303.00	Картометрический метод	1	-
174	633842.00	1440301.00	Картометрический метод	1	-
175	633853.35	1440297.00	Картометрический метод	1	-
176	633885.17	1440296.60	Картометрический метод	1	-
177	633886.10	1440297.78	Картометрический метод	1	-
178	633883.10	1440299.40	Картометрический метод	1	-
179	633837.36	1440320.38	Картометрический метод	1	-
180	633821.21	1440324.39	Картометрический метод	1	-
181	633815.65	1440325.32	Картометрический метод	1	-
114	633798.23	1440333.77	Картометрический метод	1	-
					-
182	633510.28	1440654.22	Картометрический метод	1	-
183	633487.63	1440644.85	Картометрический	1	-

Сведения о местоположении границ объекта					
1. Система координат МСК-51, зона 1					
2. Сведения о характерных точках границ объекта					
Обозначение характерных точек границ	Координаты, м		Метод определения координат характерной точки	Средняя квадратическая погрешность положения характерной точки (Mt), м	Описание обозначения точки на местности (при наличии)
	X	Y			
			метод		
184	633480.08	1440641.31	Картометрический метод	1	-
185	633488.29	1440602.89	Картометрический метод	1	-
186	633431.44	1440601.65	Картометрический метод	1	-
187	633354.13	1440602.02	Картометрический метод	1	-
188	633326.34	1440594.95	Картометрический метод	1	-
189	633334.92	1440571.50	Картометрический метод	1	-
190	633290.17	1440441.74	Картометрический метод	1	-
191	633320.02	1440452.52	Картометрический метод	1	-
192	633386.77	1440477.01	Картометрический метод	1	-
193	633443.47	1440497.75	Картометрический метод	1	-
194	633508.84	1440521.75	Картометрический метод	1	-
195	633577.94	1440547.06	Картометрический метод	1	-
196	633606.47	1440558.53	Картометрический метод	1	-
197	633662.76	1440584.90	Картометрический метод	1	-
198	633660.48	1440590.04	Картометрический метод	1	-
199	633666.60	1440593.01	Картометрический метод	1	-
200	633664.63	1440596.62	Картометрический метод	1	-
201	633670.42	1440599.59	Картометрический метод	1	-
202	633658.78	1440614.86	Картометрический метод	1	-
203	633657.04	1440613.26	Картометрический метод	1	-
204	633640.09	1440602.64	Картометрический метод	1	-
205	633584.21	1440567.63	Картометрический метод	1	-
206	633566.81	1440578.70	Картометрический метод	1	-
207	633564.42	1440579.86	Картометрический метод	1	-
208	633554.55	1440575.87	Картометрический метод	1	-

Сведения о местоположении границ объекта					
1. Система координат МСК-51, зона 1					
2. Сведения о характерных точках границ объекта					
Обозначение характерных точек границ	Координаты, м		Метод определения координат характерной точки	Средняя квадратическая погрешность положения характерной точки (Mt), м	Описание обозначения точки на местности (при наличии)
	X	Y			
209	633548.89	1440591.08	Картометрический метод	1	-
210	633536.18	1440624.08	Картометрический метод	1	-
211	633534.36	1440623.23	Картометрический метод	1	-
212	633530.50	1440632.09	Картометрический метод	1	-
213	633523.72	1440628.94	Картометрический метод	1	-
182	633510.28	1440654.22	Картометрический метод	1	-
					-
214	633970.18	1440694.68	Картометрический метод	1	-
215	633914.47	1440673.24	Картометрический метод	1	-
216	633820.74	1440637.42	Картометрический метод	1	-
217	633788.26	1440622.43	Картометрический метод	1	-
218	633755.85	1440600.63	Картометрический метод	1	-
219	633720.87	1440577.17	Картометрический метод	1	-
220	633718.90	1440580.43	Картометрический метод	1	-
221	633623.94	1440520.96	Картометрический метод	1	-
222	633580.70	1440497.80	Картометрический метод	1	-
223	633568.28	1440491.52	Картометрический метод	1	-
224	633538.13	1440473.94	Картометрический метод	1	-
225	633546.69	1440460.36	Картометрический метод	1	-
226	633548.65	1440457.38	Картометрический метод	1	-
227	633583.20	1440479.02	Картометрический метод	1	-
228	633594.74	1440436.04	Картометрический метод	1	-
229	633595.18	1440433.13	Картометрический метод	1	-
230	633597.15	1440427.58	Картометрический метод	1	-
231	633599.00	1440427.00	Картометрический метод	1	-
232	633603.44	1440425.05	Картометрический метод	1	-

Сведения о местоположении границ объекта					
1. Система координат МСК-51, зона 1					
2. Сведения о характерных точках границ объекта					
Обозначение характерных точек границ	Координаты, м		Метод определения координат характерной точки	Средняя квадратическая погрешность положения характерной точки (Mt), м	Описание обозначения точки на местности (при наличии)
	X	Y			
233	633607.88	1440417.65	Картометрический метод	1	-
234	633619.75	1440415.43	Картометрический метод	1	-
235	633628.75	1440408.14	Картометрический метод	1	-
236	633644.26	1440396.14	Картометрический метод	1	-
237	633648.85	1440387.73	Картометрический метод	1	-
238	633665.41	1440388.49	Картометрический метод	1	-
239	633674.97	1440384.60	Картометрический метод	1	-
240	633682.75	1440385.15	Картометрический метод	1	-
241	633687.31	1440386.27	Картометрический метод	1	-
242	633689.19	1440387.09	Картометрический метод	1	-
243	633693.96	1440389.91	Картометрический метод	1	-
244	633700.09	1440393.73	Картометрический метод	1	-
245	633703.16	1440395.55	Картометрический метод	1	-
246	633707.28	1440400.09	Картометрический метод	1	-
247	633711.67	1440399.85	Картометрический метод	1	-
248	633715.91	1440400.80	Картометрический метод	1	-
249	633724.38	1440402.55	Картометрический метод	1	-
250	633725.89	1440403.04	Картометрический метод	1	-
251	633733.50	1440403.26	Картометрический метод	1	-
252	633740.97	1440403.35	Картометрический метод	1	-
253	633751.90	1440403.48	Картометрический метод	1	-
254	633753.58	1440403.28	Картометрический метод	1	-
255	633762.05	1440405.02	Картометрический метод	1	-
256	633762.56	1440405.18	Картометрический метод	1	-
257	633791.38	1440423.80	Картометрический метод	1	-
258	633801.96	1440431.13	Картометрический	1	-

Сведения о местоположении границ объекта					
1. Система координат МСК-51, зона 1					
2. Сведения о характерных точках границ объекта					
Обозначение характерных точек границ	Координаты, м		Метод определения координат характерной точки	Средняя квадратическая погрешность положения характерной точки (Mt), м	Описание обозначения точки на местности (при наличии)
	X	Y			
			метод		
259	633809.83	1440437.48	Картометрический метод	1	-
260	633825.73	1440451.02	Картометрический метод	1	-
261	633832.08	1440457.39	Картометрический метод	1	-
262	633840.84	1440466.46	Картометрический метод	1	-
263	633843.07	1440469.14	Картометрический метод	1	-
264	633844.26	1440469.63	Картометрический метод	1	-
265	633853.31	1440475.79	Картометрический метод	1	-
266	633860.30	1440480.45	Картометрический метод	1	-
267	633862.02	1440482.98	Картометрический метод	1	-
268	633863.73	1440484.15	Картометрический метод	1	-
269	633867.35	1440488.51	Картометрический метод	1	-
270	633866.71	1440491.42	Картометрический метод	1	-
271	633871.18	1440496.46	Картометрический метод	1	-
272	633871.89	1440498.83	Картометрический метод	1	-
273	633872.27	1440501.04	Картометрический метод	1	-
274	633870.17	1440506.86	Картометрический метод	1	-
275	633869.92	1440512.83	Картометрический метод	1	-
276	633869.85	1440519.30	Картометрический метод	1	-
277	633861.33	1440524.88	Картометрический метод	1	-
278	633958.71	1440555.89	Картометрический метод	1	-
279	633985.70	1440565.67	Картометрический метод	1	-
280	633986.57	1440566.68	Картометрический метод	1	-
281	633998.80	1440571.77	Картометрический метод	1	-
282	634012.36	1440586.55	Картометрический метод	1	-
283	634016.93	1440597.55	Картометрический метод	1	-

Сведения о местоположении границ объекта					
1. Система координат МСК-51, зона 1					
2. Сведения о характерных точках границ объекта					
Обозначение характерных точек границ	Координаты, м		Метод определения координат характерной точки	Средняя квадратическая погрешность положения характерной точки (Mt), м	Описание обозначения точки на местности (при наличии)
	X	Y			
284	634014.84	1440615.12	Картометрический метод	1	-
285	634011.69	1440619.08	Картометрический метод	1	-
286	634007.23	1440625.11	Картометрический метод	1	-
287	633992.72	1440636.24	Картометрический метод	1	-
288	633986.56	1440652.35	Картометрический метод	1	-
289	633983.88	1440664.32	Картометрический метод	1	-
214	633970.18	1440694.68	Картометрический метод	1	-
					-
290	634494.11	1440729.02	Картометрический метод	1	-
291	634461.94	1440687.88	Картометрический метод	1	-
292	634452.96	1440698.26	Картометрический метод	1	-
293	634440.70	1440689.38	Картометрический метод	1	-
294	634422.02	1440680.05	Картометрический метод	1	-
295	634422.40	1440668.65	Картометрический метод	1	-
296	634425.15	1440664.52	Картометрический метод	1	-
297	634435.38	1440651.88	Картометрический метод	1	-
298	634422.94	1440644.28	Картометрический метод	1	-
299	634416.97	1440640.13	Картометрический метод	1	-
300	634415.86	1440634.01	Картометрический метод	1	-
301	634412.40	1440628.62	Картометрический метод	1	-
302	634448.12	1440606.95	Картометрический метод	1	-
303	634471.25	1440592.09	Картометрический метод	1	-
304	634470.66	1440591.24	Картометрический метод	1	-
305	634485.45	1440582.14	Картометрический метод	1	-
306	634492.98	1440593.52	Картометрический метод	1	-
307	634501.66	1440605.75	Картометрический метод	1	-

Сведения о местоположении границ объекта					
1. Система координат МСК-51, зона 1					
2. Сведения о характерных точках границ объекта					
Обозначение характерных точек границ	Координаты, м		Метод определения координат характерной точки	Средняя квадратическая погрешность положения характерной точки (Mt), м	Описание обозначения точки на местности (при наличии)
	X	Y			
308	634498.72	1440607.82	Картометрический метод	1	-
309	634516.97	1440640.83	Картометрический метод	1	-
310	634538.78	1440698.88	Картометрический метод	1	-
311	634533.91	1440701.43	Картометрический метод	1	-
312	634542.04	1440715.17	Картометрический метод	1	-
313	634530.34	1440723.67	Картометрический метод	1	-
314	634521.16	1440710.48	Картометрический метод	1	-
315	634508.64	1440718.55	Картометрический метод	1	-
316	634506.45	1440718.58	Картометрический метод	1	-
290	634494.11	1440729.02	Картометрический метод	1	-
					-
317	633598.52	1440818.56	Картометрический метод	1	-
318	633576.23	1440817.13	Картометрический метод	1	-
319	633542.28	1440797.51	Картометрический метод	1	-
320	633558.77	1440772.77	Картометрический метод	1	-
321	633608.09	1440804.56	Картометрический метод	1	-
317	633598.52	1440818.56	Картометрический метод	1	-
					-
322	633916.32	1440844.08	Картометрический метод	1	-
323	633806.21	1440772.78	Картометрический метод	1	-
324	633801.78	1440769.72	Картометрический метод	1	-
325	633790.14	1440763.24	Картометрический метод	1	-
326	633796.41	1440753.67	Картометрический метод	1	-
327	633810.43	1440763.27	Картометрический метод	1	-
328	633922.12	1440835.05	Картометрический метод	1	-
322	633916.32	1440844.08	Картометрический метод	1	-
					-

Сведения о местоположении границ объекта					
1. Система координат МСК-51, зона 1					
2. Сведения о характерных точках границ объекта					
Обозначение характерных точек границ	Координаты, м		Метод определения координат характерной точки	Средняя квадратическая погрешность положения характерной точки (Мт), м	Описание обозначения точки на местности (при наличии)
	X	Y			
329	634079.06	1440888.13	Картометрический метод	1	-
330	634072.98	1440898.28	Картометрический метод	1	-
331	634055.75	1440887.48	Картометрический метод	1	-
332	634052.63	1440892.81	Картометрический метод	1	-
333	634069.85	1440903.60	Картометрический метод	1	-
334	634061.80	1440917.87	Картометрический метод	1	-
335	634034.36	1440900.76	Картометрический метод	1	-
336	633940.20	1440838.20	Картометрический метод	1	-
337	633926.04	1440828.89	Картометрический метод	1	-
338	633924.95	1440830.71	Картометрический метод	1	-
339	633876.69	1440799.71	Картометрический метод	1	-
340	633869.15	1440794.89	Картометрический метод	1	-
341	633868.83	1440794.68	Картометрический метод	1	-
342	633815.20	1440760.30	Картометрический метод	1	-
343	633809.97	1440756.72	Картометрический метод	1	-
344	633799.33	1440749.41	Картометрический метод	1	-
345	633801.36	1440746.55	Картометрический метод	1	-
346	633804.77	1440741.63	Картометрический метод	1	-
347	633818.96	1440719.85	Картометрический метод	1	-
348	633868.59	1440753.22	Картометрический метод	1	-
349	633876.97	1440758.62	Картометрический метод	1	-
350	633932.32	1440793.58	Картометрический метод	1	-
351	633944.22	1440795.90	Картометрический метод	1	-
352	633947.02	1440797.53	Картометрический метод	1	-
353	633961.81	1440806.35	Картометрический метод	1	-
354	633972.22	1440813.85	Картометрический	1	-

Сведения о местоположении границ объекта					
1. Система координат МСК-51, зона 1					
2. Сведения о характерных точках границ объекта					
Обозначение характерных точек границ	Координаты, м		Метод определения координат характерной точки	Средняя квадратическая погрешность положения характерной точки (Mt), м	Описание обозначения точки на местности (при наличии)
	X	Y			
			метод		
355	633980.35	1440826.32	Картометрический метод	1	-
356	634076.33	1440886.47	Картометрический метод	1	-
329	634079.06	1440888.13	Картометрический метод	1	-
					-
357	634287.53	1440931.62	Картометрический метод	1	-
358	634201.02	1440869.55	Картометрический метод	1	-
359	634231.95	1440821.35	Картометрический метод	1	-
360	634291.53	1440859.38	Картометрический метод	1	-
361	634357.22	1440902.09	Картометрический метод	1	-
362	634373.15	1440912.45	Картометрический метод	1	-
363	634367.23	1440922.42	Картометрический метод	1	-
364	634351.07	1440911.95	Картометрический метод	1	-
365	634313.85	1440887.83	Картометрический метод	1	-
357	634287.53	1440931.62	Картометрический метод	1	-
					-
366	634009.53	1441011.69	Картометрический метод	1	-
367	634002.92	1441006.13	Картометрический метод	1	-
368	633984.69	1440992.05	Картометрический метод	1	-
369	633955.75	1440968.41	Картометрический метод	1	-
370	633931.87	1440963.34	Картометрический метод	1	-
371	633915.62	1440960.35	Картометрический метод	1	-
372	633902.25	1440968.40	Картометрический метод	1	-
373	633897.38	1440970.69	Картометрический метод	1	-
374	633888.96	1440971.67	Картометрический метод	1	-
375	633888.61	1440970.66	Картометрический метод	1	-
376	633880.77	1440966.35	Картометрический метод	1	-

Сведения о местоположении границ объекта					
1. Система координат МСК-51, зона 1					
2. Сведения о характерных точках границ объекта					
Обозначение характерных точек границ	Координаты, м		Метод определения координат характерной точки	Средняя квадратическая погрешность положения характерной точки (Mt), м	Описание обозначения точки на местности (при наличии)
	X	Y			
377	633878.47	1440969.97	Картометрический метод	1	-
378	633862.45	1440960.17	Картометрический метод	1	-
379	633845.53	1440949.65	Картометрический метод	1	-
380	633841.68	1440959.25	Картометрический метод	1	-
381	633805.92	1440935.37	Картометрический метод	1	-
382	633755.63	1440901.70	Картометрический метод	1	-
383	633716.37	1440875.61	Картометрический метод	1	-
384	633720.79	1440869.06	Картометрический метод	1	-
385	633739.98	1440840.40	Картометрический метод	1	-
386	633746.96	1440829.47	Картометрический метод	1	-
387	633749.79	1440824.95	Картометрический метод	1	-
388	633761.58	1440806.10	Картометрический метод	1	-
389	633764.91	1440800.77	Картометрический метод	1	-
390	633774.79	1440785.28	Картометрический метод	1	-
391	633786.50	1440767.39	Картометрический метод	1	-
392	633793.32	1440771.88	Картометрический метод	1	-
393	633806.27	1440780.02	Картометрический метод	1	-
394	633811.90	1440783.85	Картометрический метод	1	-
395	633856.92	1440812.94	Картометрический метод	1	-
396	633919.17	1440853.18	Картометрический метод	1	-
397	633978.78	1440891.52	Картометрический метод	1	-
398	634034.44	1440927.32	Картометрический метод	1	-
399	634018.35	1440956.19	Картометрический метод	1	-
400	634014.57	1440962.72	Картометрический метод	1	-
401	633957.10	1440925.47	Картометрический метод	1	-
402	633835.17	1440846.49	Картометрический	1	-

Сведения о местоположении границ объекта					
1. Система координат МСК-51, зона 1					
2. Сведения о характерных точках границ объекта					
Обозначение характерных точек границ	Координаты, м		Метод определения координат характерной точки	Средняя квадратическая погрешность положения характерной точки (Mt), м	Описание обозначения точки на местности (при наличии)
	X	Y			
			метод		
403	633775.13	1440807.42	Картометрический метод	1	-
404	633771.44	1440812.51	Картометрический метод	1	-
405	633776.82	1440816.00	Картометрический метод	1	-
406	633890.62	1440889.85	Картометрический метод	1	-
407	633955.85	1440932.14	Картометрический метод	1	-
408	634028.15	1440978.34	Картометрический метод	1	-
409	634018.51	1440996.07	Картометрический метод	1	-
366	634009.53	1441011.69	Картометрический метод	1	-
					-
410	633484.17	1441064.19	Картометрический метод	1	-
411	633463.72	1441053.53	Картометрический метод	1	-
412	633456.69	1441046.36	Картометрический метод	1	-
413	633447.79	1441034.45	Картометрический метод	1	-
414	633453.80	1441013.83	Картометрический метод	1	-
415	633459.26	1441005.39	Картометрический метод	1	-
416	633469.96	1441002.48	Картометрический метод	1	-
417	633499.12	1441016.01	Картометрический метод	1	-
418	633503.48	1441032.02	Картометрический метод	1	-
410	633484.17	1441064.19	Картометрический метод	1	-
					-
419	634048.96	1441066.30	Картометрический метод	1	-
420	634044.32	1441061.88	Картометрический метод	1	-
421	634021.32	1441048.44	Картометрический метод	1	-
422	634030.68	1441032.46	Картометрический метод	1	-
423	634059.61	1441048.12	Картометрический метод	1	-
419	634048.96	1441066.30	Картометрический метод	1	-

Сведения о местоположении границ объекта					
1. Система координат МСК-51, зона 1					
2. Сведения о характерных точках границ объекта					
Обозначение характерных точек границ	Координаты, м		Метод определения координат характерной точки	Средняя квадратическая погрешность положения характерной точки (Mt), м	Описание обозначения точки на местности (при наличии)
	X	Y			
					-
424	634834.00	1441300.82	Картометрический метод	1	-
425	634751.91	1441243.53	Картометрический метод	1	-
426	634753.72	1441240.60	Картометрический метод	1	-
427	634698.38	1441199.92	Картометрический метод	1	-
428	634698.69	1441197.53	Картометрический метод	1	-
429	634664.19	1441171.67	Картометрический метод	1	-
430	634654.11	1441164.51	Картометрический метод	1	-
431	634650.30	1441169.00	Картометрический метод	1	-
432	634625.54	1441150.49	Картометрический метод	1	-
433	634626.36	1441149.45	Картометрический метод	1	-
434	634618.69	1441144.63	Картометрический метод	1	-
435	634630.55	1441125.71	Картометрический метод	1	-
436	634642.55	1441105.25	Картометрический метод	1	-
437	634644.36	1441102.33	Картометрический метод	1	-
438	634647.07	1441102.80	Картометрический метод	1	-
439	634664.99	1441115.29	Картометрический метод	1	-
440	634684.45	1441128.95	Картометрический метод	1	-
441	634684.11	1441129.46	Картометрический метод	1	-
442	634728.73	1441165.03	Картометрический метод	1	-
443	634746.10	1441182.59	Картометрический метод	1	-
444	634750.22	1441186.91	Картометрический метод	1	-
445	634750.76	1441188.45	Картометрический метод	1	-
446	634755.67	1441193.77	Картометрический метод	1	-
447	634756.84	1441192.87	Картометрический метод	1	-
448	634783.33	1441224.59	Картометрический метод	1	-

Сведения о местоположении границ объекта					
1. Система координат МСК-51, зона 1					
2. Сведения о характерных точках границ объекта					
Обозначение характерных точек границ	Координаты, м		Метод определения координат характерной точки	Средняя квадратическая погрешность положения характерной точки (Mt), м	Описание обозначения точки на местности (при наличии)
	X	Y			
449	634794.61	1441237.99	Картометрический метод	1	-
450	634839.28	1441290.26	Картометрический метод	1	-
451	634839.80	1441290.86	Картометрический метод	1	-
424	634834.00	1441300.82	Картометрический метод	1	-
					-
452	634627.67	1441575.53	Картометрический метод	1	-
453	634558.82	1441544.94	Картометрический метод	1	-
454	634407.90	1441490.43	Картометрический метод	1	-
455	634303.33	1441431.62	Картометрический метод	1	-
456	634306.81	1441416.07	Картометрический метод	1	-
457	634257.10	1441379.22	Картометрический метод	1	-
458	634262.35	1441207.80	Картометрический метод	1	-
459	634294.18	1441193.17	Картометрический метод	1	-
460	634290.37	1441154.23	Картометрический метод	1	-
461	634265.44	1441147.12	Картометрический метод	1	-
462	634265.36	1441141.67	Картометрический метод	1	-
463	634268.00	1441138.40	Картометрический метод	1	-
464	634293.68	1441107.52	Картометрический метод	1	-
465	634321.41	1441103.22	Картометрический метод	1	-
466	634344.17	1441067.37	Картометрический метод	1	-
467	634348.11	1441069.70	Картометрический метод	1	-
468	634343.52	1441078.29	Картометрический метод	1	-
469	634346.74	1441080.29	Картометрический метод	1	-
470	634359.03	1441087.92	Картометрический метод	1	-
471	634395.15	1441109.32	Картометрический метод	1	-
472	634397.94	1441104.17	Картометрический метод	1	-

Сведения о местоположении границ объекта					
1. Система координат МСК-51, зона 1					
2. Сведения о характерных точках границ объекта					
Обозначение характерных точек границ	Координаты, м		Метод определения координат характерной точки	Средняя квадратическая погрешность положения характерной точки (Mt), м	Описание обозначения точки на местности (при наличии)
	X	Y			
473	634449.40	1441134.70	Картометрический метод	1	-
474	634447.25	1441137.62	Картометрический метод	1	-
475	634481.33	1441158.04	Картометрический метод	1	-
476	634482.82	1441155.62	Картометрический метод	1	-
477	634530.51	1441183.32	Картометрический метод	1	-
478	634529.03	1441186.06	Картометрический метод	1	-
479	634607.17	1441227.93	Картометрический метод	1	-
480	634603.70	1441245.27	Картометрический метод	1	-
481	634598.39	1441272.12	Картометрический метод	1	-
482	634589.82	1441315.39	Картометрический метод	1	-
483	634645.15	1441356.42	Картометрический метод	1	-
484	634651.81	1441361.42	Картометрический метод	1	-
485	634675.57	1441401.75	Картометрический метод	1	-
486	634677.17	1441428.63	Картометрический метод	1	-
487	634658.71	1441478.48	Картометрический метод	1	-
488	634656.67	1441488.06	Картометрический метод	1	-
489	634650.53	1441515.74	Картометрический метод	1	-
452	634627.67	1441575.53	Картометрический метод	1	-
					-
490	635275.05	1441695.36	Картометрический метод	1	-
491	635247.03	1441689.43	Картометрический метод	1	-
492	635266.19	1441620.62	Картометрический метод	1	-
493	635302.16	1441629.48	Картометрический метод	1	-
494	635301.19	1441631.60	Картометрический метод	1	-
495	635278.96	1441680.26	Картометрический метод	1	-
490	635275.05	1441695.36	Картометрический метод	1	-

Сведения о местоположении границ объекта					
1. Система координат МСК-51, зона 1					
2. Сведения о характерных точках границ объекта					
Обозначение характерных точек границ	Координаты, м		Метод определения координат характерной точки	Средняя квадратическая погрешность положения характерной точки (Mt), м	Описание обозначения точки на местности (при наличии)
	X	Y			
					-
496	635239.20	1441896.27	Картометрический метод	1	-
497	635237.44	1441890.00	Картометрический метод	1	-
498	635259.92	1441878.32	Картометрический метод	1	-
499	635258.09	1441847.59	Картометрический метод	1	-
500	635254.72	1441847.76	Картометрический метод	1	-
501	635254.52	1441843.73	Картометрический метод	1	-
502	635245.67	1441840.47	Картометрический метод	1	-
503	635252.57	1441820.13	Картометрический метод	1	-
504	635200.21	1441789.12	Картометрический метод	1	-
505	635198.08	1441792.63	Картометрический метод	1	-
506	635189.87	1441787.40	Картометрический метод	1	-
507	635192.05	1441784.06	Картометрический метод	1	-
508	635162.50	1441765.52	Картометрический метод	1	-
509	635145.16	1441741.54	Картометрический метод	1	-
510	635114.91	1441737.88	Картометрический метод	1	-
511	635109.79	1441736.82	Картометрический метод	1	-
512	635109.70	1441737.61	Картометрический метод	1	-
513	635096.54	1441734.39	Картометрический метод	1	-
514	635085.38	1441739.03	Картометрический метод	1	-
515	635078.85	1441745.97	Картометрический метод	1	-
516	635058.08	1441728.37	Картометрический метод	1	-
517	635051.91	1441726.24	Картометрический метод	1	-
518	635045.30	1441723.96	Картометрический метод	1	-
519	635026.75	1441719.41	Картометрический метод	1	-
520	635017.73	1441712.75	Картометрический метод	1	-

Сведения о местоположении границ объекта					
1. Система координат МСК-51, зона 1					
2. Сведения о характерных точках границ объекта					
Обозначение характерных точек границ	Координаты, м		Метод определения координат характерной точки	Средняя квадратическая погрешность положения характерной точки (Mt), м	Описание обозначения точки на местности (при наличии)
	X	Y			
521	634980.15	1441684.94	Картометрический метод	1	-
522	634942.41	1441666.69	Картометрический метод	1	-
523	634920.01	1441654.85	Картометрический метод	1	-
524	634914.80	1441649.13	Картометрический метод	1	-
525	634911.84	1441652.21	Картометрический метод	1	-
526	634898.49	1441644.98	Картометрический метод	1	-
527	634865.70	1441621.87	Картометрический метод	1	-
528	634851.60	1441616.64	Картометрический метод	1	-
529	634822.99	1441603.52	Картометрический метод	1	-
530	634819.70	1441599.88	Картометрический метод	1	-
531	634811.83	1441581.38	Картометрический метод	1	-
532	634803.12	1441573.28	Картометрический метод	1	-
533	634794.54	1441566.65	Картометрический метод	1	-
534	634788.06	1441558.19	Картометрический метод	1	-
535	634758.57	1441570.90	Картометрический метод	1	-
536	634715.14	1441550.08	Картометрический метод	1	-
537	634709.53	1441547.54	Картометрический метод	1	-
538	634708.35	1441546.25	Картометрический метод	1	-
539	634701.08	1441542.49	Картометрический метод	1	-
540	634698.79	1441538.85	Картометрический метод	1	-
541	634692.59	1441533.69	Картометрический метод	1	-
542	634686.09	1441523.75	Картометрический метод	1	-
543	634683.26	1441515.84	Картометрический метод	1	-
544	634682.77	1441512.83	Картометрический метод	1	-
545	634687.34	1441477.10	Картометрический метод	1	-
546	634689.91	1441475.47	Картометрический	1	-

Сведения о местоположении границ объекта					
1. Система координат МСК-51, зона 1					
2. Сведения о характерных точках границ объекта					
Обозначение характерных точек границ	Координаты, м		Метод определения координат характерной точки	Средняя квадратическая погрешность положения характерной точки (Mt), м	Описание обозначения точки на местности (при наличии)
	X	Y			
			метод		
547	634695.58	1441471.15	Картометрический метод	1	-
548	634698.18	1441469.08	Картометрический метод	1	-
549	634700.90	1441467.98	Картометрический метод	1	-
550	634704.33	1441467.35	Картометрический метод	1	-
551	634707.36	1441467.96	Картометрический метод	1	-
552	634716.35	1441477.28	Картометрический метод	1	-
553	634732.09	1441460.72	Картометрический метод	1	-
554	634740.27	1441451.91	Картометрический метод	1	-
555	634745.49	1441447.40	Картометрический метод	1	-
556	634765.23	1441433.08	Картометрический метод	1	-
557	634800.77	1441432.07	Картометрический метод	1	-
558	634814.28	1441427.26	Картометрический метод	1	-
559	634827.14	1441379.27	Картометрический метод	1	-
560	634878.82	1441381.52	Картометрический метод	1	-
561	634871.07	1441371.25	Картометрический метод	1	-
562	634783.05	1441313.20	Картометрический метод	1	-
563	634788.38	1441308.52	Картометрический метод	1	-
564	634954.33	1441414.19	Картометрический метод	1	-
565	634971.33	1441425.02	Картометрический метод	1	-
566	634979.52	1441430.18	Картометрический метод	1	-
567	635091.60	1441526.85	Картометрический метод	1	-
568	635141.92	1441571.02	Картометрический метод	1	-
569	635176.32	1441590.74	Картометрический метод	1	-
570	635211.26	1441601.09	Картометрический метод	1	-
571	635175.63	1441675.06	Картометрический метод	1	-

Сведения о местоположении границ объекта					
1. Система координат МСК-51, зона 1					
2. Сведения о характерных точках границ объекта					
Обозначение характерных точек границ	Координаты, м		Метод определения координат характерной точки	Средняя квадратическая погрешность положения характерной точки (Mt), м	Описание обозначения точки на местности (при наличии)
	X	Y			
572	635170.03	1441683.82	Картометрический метод	1	-
573	635253.94	1441728.32	Картометрический метод	1	-
574	635266.35	1441744.14	Картометрический метод	1	-
575	635272.79	1441767.71	Картометрический метод	1	-
576	635277.52	1441789.09	Картометрический метод	1	-
577	635280.35	1441848.19	Картометрический метод	1	-
578	635282.79	1441875.91	Картометрический метод	1	-
579	635277.73	1441877.14	Картометрический метод	1	-
580	635270.64	1441878.90	Картометрический метод	1	-
581	635266.65	1441881.99	Картометрический метод	1	-
496	635239.20	1441896.27	Картометрический метод	1	-
					-
582	633623.43	1442372.47	Картометрический метод	1	-
583	633603.24	1442359.76	Картометрический метод	1	-
584	633595.00	1442350.61	Картометрический метод	1	-
585	633596.79	1442344.03	Картометрический метод	1	-
586	633591.39	1442322.37	Картометрический метод	1	-
587	633653.01	1442296.32	Картометрический метод	1	-
588	633643.41	1442272.09	Картометрический метод	1	-
589	633625.90	1442296.89	Картометрический метод	1	-
590	633611.44	1442300.34	Картометрический метод	1	-
591	633585.55	1442302.23	Картометрический метод	1	-
592	633583.45	1442295.33	Картометрический метод	1	-
593	633574.50	1442277.43	Картометрический метод	1	-
594	633564.97	1442262.68	Картометрический метод	1	-
595	633575.71	1442258.13	Картометрический метод	1	-

Сведения о местоположении границ объекта					
1. Система координат МСК-51, зона 1					
2. Сведения о характерных точках границ объекта					
Обозначение характерных точек границ	Координаты, м		Метод определения координат характерной точки	Средняя квадратическая погрешность положения характерной точки (Mt), м	Описание обозначения точки на местности (при наличии)
	X	Y			
596	633560.03	1442239.70	Картометрический метод	1	-
597	633551.04	1442228.70	Картометрический метод	1	-
598	633535.92	1442204.49	Картометрический метод	1	-
599	633523.48	1442191.90	Картометрический метод	1	-
600	633489.41	1442207.11	Картометрический метод	1	-
601	633508.24	1442152.19	Картометрический метод	1	-
602	633521.92	1442112.06	Картометрический метод	1	-
603	633538.68	1442157.14	Картометрический метод	1	-
604	633545.37	1442173.45	Картометрический метод	1	-
605	633550.56	1442171.88	Картометрический метод	1	-
606	633552.64	1442167.58	Картометрический метод	1	-
607	633538.13	1442121.24	Картометрический метод	1	-
608	633523.42	1442107.66	Картометрический метод	1	-
609	633528.02	1442094.23	Картометрический метод	1	-
610	633529.78	1442088.58	Картометрический метод	1	-
611	633554.28	1442036.25	Картометрический метод	1	-
612	633551.04	1442034.26	Картометрический метод	1	-
613	633560.26	1442008.57	Картометрический метод	1	-
614	633559.89	1442006.19	Картометрический метод	1	-
615	633557.49	1442004.18	Картометрический метод	1	-
616	633560.24	1441975.01	Картометрический метод	1	-
617	633565.89	1441955.72	Картометрический метод	1	-
618	633569.21	1441944.39	Картометрический метод	1	-
619	633584.75	1441891.35	Картометрический метод	1	-
620	633602.49	1441895.05	Картометрический метод	1	-
621	633603.75	1441886.96	Картометрический	1	-

Сведения о местоположении границ объекта					
1. Система координат МСК-51, зона 1					
2. Сведения о характерных точках границ объекта					
Обозначение характерных точек границ	Координаты, м		Метод определения координат характерной точки	Средняя квадратическая погрешность положения характерной точки (Mt), м	Описание обозначения точки на местности (при наличии)
	X	Y			
			метод		
622	633604.06	1441885.26	Картометрический метод	1	-
623	633604.57	1441885.42	Картометрический метод	1	-
624	633608.51	1441867.14	Картометрический метод	1	-
625	633607.12	1441843.66	Картометрический метод	1	-
626	633607.79	1441843.47	Картометрический метод	1	-
627	633603.86	1441819.35	Картометрический метод	1	-
628	633609.09	1441818.42	Картометрический метод	1	-
629	633606.07	1441798.37	Картометрический метод	1	-
630	633609.44	1441797.80	Картометрический метод	1	-
631	633605.92	1441778.10	Картометрический метод	1	-
632	633603.23	1441762.12	Картометрический метод	1	-
633	633636.31	1441756.85	Картометрический метод	1	-
634	633683.32	1441751.51	Картометрический метод	1	-
635	633715.84	1441748.27	Картометрический метод	1	-
636	633857.90	1441743.65	Картометрический метод	1	-
637	634004.87	1441740.66	Картометрический метод	1	-
638	634024.26	1441738.83	Картометрический метод	1	-
639	634049.70	1441736.37	Картометрический метод	1	-
640	634066.20	1441733.73	Картометрический метод	1	-
641	634086.22	1441728.65	Картометрический метод	1	-
642	634101.64	1441722.11	Картометрический метод	1	-
643	634122.89	1441710.02	Картометрический метод	1	-
644	634258.91	1441622.22	Картометрический метод	1	-
645	634310.94	1441587.90	Картометрический метод	1	-
646	634310.97	1441612.24	Картометрический метод	1	-

Сведения о местоположении границ объекта					
1. Система координат МСК-51, зона 1					
2. Сведения о характерных точках границ объекта					
Обозначение характерных точек границ	Координаты, м		Метод определения координат характерной точки	Средняя квадратическая погрешность положения характерной точки (Mt), м	Описание обозначения точки на местности (при наличии)
	X	Y			
647	634337.55	1441610.02	Картометрический метод	1	-
648	634359.64	1441611.71	Картометрический метод	1	-
649	634376.59	1441614.84	Картометрический метод	1	-
650	634418.49	1441615.97	Картометрический метод	1	-
651	634468.74	1441626.82	Картометрический метод	1	-
652	634478.38	1441632.22	Картометрический метод	1	-
653	634477.22	1441655.55	Картометрический метод	1	-
654	634474.72	1441662.69	Картометрический метод	1	-
655	634481.42	1441665.90	Картометрический метод	1	-
656	634431.83	1441817.42	Картометрический метод	1	-
657	634421.92	1441834.86	Картометрический метод	1	-
658	634423.81	1441911.14	Картометрический метод	1	-
659	634383.95	1442210.73	Картометрический метод	1	-
660	634381.75	1442220.10	Картометрический метод	1	-
661	634370.38	1442259.28	Картометрический метод	1	-
662	634355.97	1442251.43	Картометрический метод	1	-
663	634316.36	1442230.82	Картометрический метод	1	-
664	634168.16	1442184.92	Картометрический метод	1	-
665	634154.43	1442196.41	Картометрический метод	1	-
666	634094.17	1442230.46	Картометрический метод	1	-
667	634085.61	1442235.29	Картометрический метод	1	-
668	633781.29	1442371.33	Картометрический метод	1	-
582	633623.43	1442372.47	Картометрический метод	1	-
					-
669	633740.06	1442217.80	Картометрический метод	1	-
670	633741.51	1442210.08	Картометрический метод	1	-

Сведения о местоположении границ объекта					
1. Система координат МСК-51, зона 1					
2. Сведения о характерных точках границ объекта					
Обозначение характерных точек границ	Координаты, м		Метод определения координат характерной точки	Средняя квадратическая погрешность положения характерной точки (Mt), м	Описание обозначения точки на местности (при наличии)
	X	Y			
671	633735.93	1442198.59	Картометрический метод	1	-
672	633789.63	1442157.38	Картометрический метод	1	-
673	633786.66	1442151.12	Картометрический метод	1	-
674	633730.88	1442178.07	Картометрический метод	1	-
675	633710.42	1442156.56	Картометрический метод	1	-
676	633724.98	1442145.84	Картометрический метод	1	-
677	633726.94	1442140.29	Картометрический метод	1	-
678	633729.87	1442138.84	Картометрический метод	1	-
679	633752.26	1442137.88	Картометрический метод	1	-
680	633762.84	1442117.44	Картометрический метод	1	-
681	633812.86	1442035.25	Картометрический метод	1	-
682	633810.22	1442028.31	Картометрический метод	1	-
683	633798.03	1442015.73	Картометрический метод	1	-
684	633798.51	1442013.33	Картометрический метод	1	-
685	633809.25	1441987.96	Картометрический метод	1	-
686	633807.28	1441970.44	Картометрический метод	1	-
687	633821.58	1441951.75	Картометрический метод	1	-
688	633851.85	1441923.68	Картометрический метод	1	-
689	633867.09	1441911.87	Картометрический метод	1	-
690	633896.46	1441873.60	Картометрический метод	1	-
691	633911.08	1441854.55	Картометрический метод	1	-
692	633918.64	1441836.16	Картометрический метод	1	-
693	633923.66	1441823.94	Картометрический метод	1	-
694	633949.59	1441814.69	Картометрический метод	1	-
695	633968.11	1441815.30	Картометрический метод	1	-
696	633992.02	1441821.17	Картометрический	1	-

Сведения о местоположении границ объекта					
1. Система координат МСК-51, зона 1					
2. Сведения о характерных точках границ объекта					
Обозначение характерных точек границ	Координаты, м		Метод определения координат характерной точки	Средняя квадратическая погрешность положения характерной точки (Mt), м	Описание обозначения точки на местности (при наличии)
	X	Y			
			метод		
697	633998.97	1441821.16	Картометрический метод	1	-
698	633996.76	1441836.33	Картометрический метод	1	-
699	634016.80	1441854.92	Картометрический метод	1	-
700	634039.83	1441870.05	Картометрический метод	1	-
701	634041.48	1441867.98	Картометрический метод	1	-
702	634002.10	1441810.69	Картометрический метод	1	-
703	634010.37	1441810.90	Картометрический метод	1	-
704	634018.94	1441808.56	Картометрический метод	1	-
705	634030.50	1441813.66	Картометрический метод	1	-
706	634050.09	1441814.20	Картометрический метод	1	-
707	634055.66	1441835.75	Картометрический метод	1	-
708	634058.97	1441842.33	Картометрический метод	1	-
709	634063.92	1441845.66	Картометрический метод	1	-
710	634071.03	1441847.08	Картометрический метод	1	-
711	634087.27	1441849.72	Картометрический метод	1	-
712	634073.87	1441877.35	Картометрический метод	1	-
713	634079.70	1441892.29	Картометрический метод	1	-
714	634068.20	1441913.07	Картометрический метод	1	-
715	634055.40	1441925.27	Картометрический метод	1	-
716	634045.25	1441939.70	Картометрический метод	1	-
717	634024.40	1441960.52	Картометрический метод	1	-
718	634020.69	1441965.17	Картометрический метод	1	-
719	634018.73	1441970.87	Картометрический метод	1	-
720	634018.15	1441983.07	Картометрический метод	1	-
721	634020.36	1441994.78	Картометрический метод	1	-

Сведения о местоположении границ объекта					
1. Система координат МСК-51, зона 1					
2. Сведения о характерных точках границ объекта					
Обозначение характерных точек границ	Координаты, м		Метод определения координат характерной точки	Средняя квадратическая погрешность положения характерной точки (Mt), м	Описание обозначения точки на местности (при наличии)
	X	Y			
722	634024.72	1442012.24	Картометрический метод	1	-
723	634023.72	1442018.14	Картометрический метод	1	-
724	634013.54	1442041.96	Картометрический метод	1	-
725	634016.84	1442049.13	Картометрический метод	1	-
726	634034.23	1442055.27	Картометрический метод	1	-
727	634040.37	1442073.07	Картометрический метод	1	-
728	634029.44	1442081.21	Картометрический метод	1	-
729	634014.56	1442105.13	Картометрический метод	1	-
730	634014.85	1442111.11	Картометрический метод	1	-
731	633991.16	1442122.22	Картометрический метод	1	-
732	633984.88	1442123.60	Картометрический метод	1	-
733	633946.88	1442144.71	Картометрический метод	1	-
734	633931.40	1442149.41	Картометрический метод	1	-
735	633910.50	1442151.44	Картометрический метод	1	-
736	633885.94	1442159.01	Картометрический метод	1	-
737	633867.61	1442164.38	Картометрический метод	1	-
738	633843.03	1442173.19	Картометрический метод	1	-
739	633816.78	1442181.81	Картометрический метод	1	-
740	633778.25	1442200.27	Картометрический метод	1	-
741	633773.76	1442200.07	Картометрический метод	1	-
669	633740.06	1442217.80	Картометрический метод	1	-
					-
742	633630.11	1442253.22	Картометрический метод	1	-
743	633627.02	1442249.12	Картометрический метод	1	-
744	633570.31	1442215.74	Картометрический метод	1	-
745	633568.35	1442213.85	Картометрический метод	1	-

Сведения о местоположении границ объекта					
1. Система координат МСК-51, зона 1					
2. Сведения о характерных точках границ объекта					
Обозначение характерных точек границ	Координаты, м		Метод определения координат характерной точки	Средняя квадратическая погрешность положения характерной точки (Mt), м	Описание обозначения точки на местности (при наличии)
	X	Y			
746	633585.49	1442193.98	Картометрический метод	1	-
747	633580.80	1442187.75	Картометрический метод	1	-
742	633630.11	1442253.22	Картометрический метод	1	-
					-
748	633810.69	1441907.72	Картометрический метод	1	-
749	633791.69	1441890.82	Картометрический метод	1	-
750	633778.29	1441876.56	Картометрический метод	1	-
751	633795.77	1441850.05	Картометрический метод	1	-
752	633829.72	1441797.92	Картометрический метод	1	-
753	633853.80	1441762.11	Картометрический метод	1	-
754	633893.34	1441764.73	Картометрический метод	1	-
755	633889.85	1441774.87	Картометрический метод	1	-
756	633874.46	1441819.52	Картометрический метод	1	-
757	633852.47	1441854.01	Картометрический метод	1	-
758	633842.66	1441869.41	Картометрический метод	1	-
748	633810.69	1441907.72	Картометрический метод	1	-
3. Сведения о характерных точках части (частей) границы объекта					
Обозначение характерных точек части границы	Координаты, м		Метод определения координат характерной точки	Средняя квадратическая погрешность положения характерной точки (Mt), м	Описание обозначения точки на местности (при наличии)
	X	Y			
1	2	3	4	5	6
-	-	-	-	-	-

Раздел 3

Сведения о местоположении измененных (уточненных) границ объекта							
1. Система координат МСК-51, зона 1							
2. Сведения о характерных точках границ объекта							
Обозначение характерных точек границ	Существующие координаты, м		Измененные (уточненные) координаты, м		Метод определения координат характерной точки	Средняя квадратическая погрешность положения характерной точки (Mt), м	Описание обозначения точки на местности (при наличии)
	X	Y	X	Y			

Сведения о местоположении измененных (уточненных) границ объекта							
1. Система координат МСК-51, зона 1							
2. Сведения о характерных точках границ объекта							
Обозначение характерных точек границ	Существующие координаты, м		Измененные (уточненные) координаты, м		Метод определения координат характерной точки	Средняя квадратическая погрешность положения характерной точки (Mt), м	Описание обозначения точки на местности (при наличии)
	X	Y	X	Y			
1	2	3	4	5	6	7	8
-	-	-	-	-	-	-	-
3. Сведения о характерных точках части (частей) границы объекта							
Обозначение характерных точек части границы	Существующие координаты, м		Измененные (уточненные) координаты, м		Метод определения координат характерной точки	Средняя квадратическая погрешность положения характерной точки (Mt), м	Описание обозначения точки на местности (при наличии)
	X	Y	X	Y			
1	2	3	4	5	6	7	8
-	-	-	-	-	-	-	-
Текстовое описание местоположения границ объекта							
Прохождение границы		Описание прохождения границы					
от точки	до точки						
1	2	3					
-	-	-					

ГРАФИЧЕСКОЕ ОПИСАНИЕ
местоположения границ населенных пунктов, территориальных зон, особо охраняемых
природных территорий, зон с особыми условиями использования территории
Территориальная зона рекреационного назначения (Р) городского поселения «Кола», Кольского района, Мурманской
области
(наименование объекта, местоположение границ которого описано (далее - объект))

Раздел 1

Сведения об объекте		
№ п/п	Характеристики объекта	Описание характеристик
1	2	3
1	Местоположение объекта	Мурманская область, Кольский м.р-н, город Кола г.п.
2	Площадь объекта ± величина погрешности определения площади ($P \pm \Delta P$), м²	3709610 ± 6741
3	Иные характеристики объекта	-

Раздел 2

Сведения о местоположении границ объекта					
1. Система координат МСК-51, зона 1					
2. Сведения о характерных точках границ объекта					
Обозначение характерных точек границ	Координаты, м		Метод определения координат характерной точки	Средняя квадратическая погрешность положения характерной точки (Mt), м	Описание обозначения точки на местности (при наличии)
	X	Y			
1	2	3	4	5	6
1	631921.57	1438661.78	Картометрический метод	1	-
2	631938.10	1438650.11	Картометрический метод	1	-
3	631881.17	1438593.96	Картометрический метод	1	-
4	631854.06	1438554.87	Картометрический метод	1	-
5	631840.96	1438526.80	Картометрический метод	1	-
6	631822.63	1438499.00	Картометрический метод	1	-
7	631824.19	1438469.68	Картометрический метод	1	-
8	631819.96	1438447.43	Картометрический метод	1	-
9	631808.57	1438431.78	Картометрический метод	1	-
10	631714.50	1438353.21	Картометрический метод	1	-
11	631712.46	1438341.83	Картометрический метод	1	-
12	631716.50	1438298.17	Картометрический метод	1	-
13	631725.39	1438273.34	Картометрический метод	1	-
14	631744.80	1438251.23	Картометрический метод	1	-
15	631772.04	1438233.95	Картометрический метод	1	-
16	631795.29	1438231.19	Картометрический	1	-

Сведения о местоположении границ объекта					
1. Система координат МСК-51, зона 1					
2. Сведения о характерных точках границ объекта					
Обозначение характерных точек границ	Координаты, м		Метод определения координат характерной точки	Средняя квадратическая погрешность положения характерной точки (Mt), м	Описание обозначения точки на местности (при наличии)
	X	Y			
			метод		
17	631796.53	1438224.19	Картометрический метод	1	-
18	631783.71	1438203.62	Картометрический метод	1	-
19	631762.03	1438177.73	Картометрический метод	1	-
20	631744.58	1438173.07	Картометрический метод	1	-
21	631730.67	1438179.76	Картометрический метод	1	-
22	631714.48	1438202.15	Картометрический метод	1	-
23	631705.87	1438233.97	Картометрический метод	1	-
24	631699.25	1438242.58	Картометрический метод	1	-
25	631682.56	1438254.60	Картометрический метод	1	-
26	631664.30	1438263.40	Картометрический метод	1	-
27	631633.74	1438263.37	Картометрический метод	1	-
28	631612.40	1438258.25	Картометрический метод	1	-
29	631594.44	1438221.41	Картометрический метод	1	-
30	631576.18	1438198.36	Картометрический метод	1	-
31	631566.31	1438182.35	Картометрический метод	1	-
32	631555.72	1438153.22	Картометрический метод	1	-
33	631548.69	1438135.45	Картометрический метод	1	-
34	631532.84	1438115.42	Картометрический метод	1	-
35	631531.38	1438108.64	Картометрический метод	1	-
36	631513.71	1438090.01	Картометрический метод	1	-
37	631505.10	1438068.86	Картометрический метод	1	-
38	631491.95	1438037.91	Картометрический метод	1	-
39	631476.18	1438011.92	Картометрический метод	1	-
40	631475.97	1437998.64	Картометрический метод	1	-
41	631483.64	1437992.05	Картометрический метод	1	-

Сведения о местоположении границ объекта					
1. Система координат МСК-51, зона 1					
2. Сведения о характерных точках границ объекта					
Обозначение характерных точек границ	Координаты, м		Метод определения координат характерной точки	Средняя квадратическая погрешность положения характерной точки (Mt), м	Описание обозначения точки на местности (при наличии)
	X	Y			
42	631492.74	1437991.40	Картометрический метод	1	-
43	631518.45	1437994.90	Картометрический метод	1	-
44	631519.65	1437985.52	Картометрический метод	1	-
45	631512.18	1437971.34	Картометрический метод	1	-
46	631496.71	1437964.59	Картометрический метод	1	-
47	631441.37	1437955.59	Картометрический метод	1	-
48	631419.43	1437944.52	Картометрический метод	1	-
49	631401.12	1437918.59	Картометрический метод	1	-
50	631364.66	1437864.66	Картометрический метод	1	-
51	631353.67	1437842.69	Картометрический метод	1	-
52	631337.03	1437803.78	Картометрический метод	1	-
53	631320.94	1437768.44	Картометрический метод	1	-
54	631294.14	1437716.92	Картометрический метод	1	-
55	631280.97	1437684.95	Картометрический метод	1	-
56	631270.11	1437670.63	Картометрический метод	1	-
57	631251.42	1437651.18	Картометрический метод	1	-
58	631227.52	1437634.69	Картометрический метод	1	-
59	631197.48	1437624.77	Картометрический метод	1	-
60	631175.01	1437611.84	Картометрический метод	1	-
61	631158.71	1437595.75	Картометрический метод	1	-
62	631144.05	1437586.62	Картометрический метод	1	-
63	631101.78	1437538.74	Картометрический метод	1	-
64	631092.50	1437528.50	Картометрический метод	1	-
65	631071.53	1437515.04	Картометрический метод	1	-
66	631038.16	1437486.27	Картометрический метод	1	-
67	631024.90	1437469.61	Картометрический	1	-

Сведения о местоположении границ объекта					
1. Система координат МСК-51, зона 1					
2. Сведения о характерных точках границ объекта					
Обозначение характерных точек границ	Координаты, м		Метод определения координат характерной точки	Средняя квадратическая погрешность положения характерной точки (Mt), м	Описание обозначения точки на местности (при наличии)
	X	Y			
			метод		
68	631010.12	1437452.64	Картометрический метод	1	-
69	631000.01	1437432.37	Картометрический метод	1	-
70	630983.53	1437393.63	Картометрический метод	1	-
71	630961.84	1437440.35	Картометрический метод	1	-
72	630968.94	1437453.46	Картометрический метод	1	-
73	630984.67	1437466.34	Картометрический метод	1	-
74	631013.63	1437482.39	Картометрический метод	1	-
75	631045.68	1437513.57	Картометрический метод	1	-
76	631083.76	1437552.65	Картометрический метод	1	-
77	631110.56	1437582.20	Картометрический метод	1	-
78	631150.22	1437613.76	Картометрический метод	1	-
79	631190.74	1437646.51	Картометрический метод	1	-
80	631209.83	1437657.96	Картометрический метод	1	-
81	631242.28	1437682.31	Картометрический метод	1	-
82	631272.97	1437712.32	Картометрический метод	1	-
83	631296.36	1437740.22	Картометрический метод	1	-
84	631315.61	1437772.95	Картометрический метод	1	-
85	631325.49	1437799.88	Картометрический метод	1	-
86	631337.82	1437843.11	Картометрический метод	1	-
87	631353.25	1437880.17	Картометрический метод	1	-
88	631372.98	1437911.19	Картометрический метод	1	-
89	631401.23	1437946.68	Картометрический метод	1	-
90	631434.71	1437982.60	Картометрический метод	1	-
91	631466.34	1438019.57	Картометрический метод	1	-
92	631488.21	1438057.38	Картометрический метод	1	-

Сведения о местоположении границ объекта					
1. Система координат МСК-51, зона 1					
2. Сведения о характерных точках границ объекта					
Обозначение характерных точек границ	Координаты, м		Метод определения координат характерной точки	Средняя квадратическая погрешность положения характерной точки (Mt), м	Описание обозначения точки на местности (при наличии)
	X	Y			
93	631507.63	1438101.18	Картометрический метод	1	-
94	631513.22	1438134.12	Картометрический метод	1	-
95	631530.05	1438173.72	Картометрический метод	1	-
96	631562.74	1438223.95	Картометрический метод	1	-
97	631613.86	1438275.94	Картометрический метод	1	-
98	631672.50	1438301.42	Картометрический метод	1	-
99	631694.79	1438334.28	Картометрический метод	1	-
100	631712.99	1438375.53	Картометрический метод	1	-
101	631717.90	1438386.71	Картометрический метод	1	-
102	631742.99	1438421.55	Картометрический метод	1	-
103	631751.23	1438432.99	Картометрический метод	1	-
104	631757.07	1438441.10	Картометрический метод	1	-
105	631782.77	1438475.95	Картометрический метод	1	-
106	631812.19	1438554.68	Картометрический метод	1	-
107	631862.15	1438618.95	Картометрический метод	1	-
1	631921.57	1438661.78	Картометрический метод	1	-
					-
108	633571.14	1438771.53	Картометрический метод	1	-
109	633569.73	1438765.96	Картометрический метод	1	-
110	633566.63	1438765.60	Картометрический метод	1	-
111	633561.90	1438765.63	Картометрический метод	1	-
112	633557.95	1438764.60	Картометрический метод	1	-
113	633556.88	1438761.16	Картометрический метод	1	-
114	633557.90	1438757.46	Картометрический метод	1	-
115	633573.81	1438742.53	Картометрический метод	1	-
116	633576.91	1438735.63	Картометрический метод	1	-

Сведения о местоположении границ объекта					
1. Система координат МСК-51, зона 1					
2. Сведения о характерных точках границ объекта					
Обозначение характерных точек границ	Координаты, м		Метод определения координат характерной точки	Средняя квадратическая погрешность положения характерной точки (Mt), м	Описание обозначения точки на местности (при наличии)
	X	Y			
117	633577.00	1438730.07	Картометрический метод	1	-
118	633562.23	1438703.98	Картометрический метод	1	-
119	633553.53	1438700.07	Картометрический метод	1	-
120	633526.79	1438707.39	Картометрический метод	1	-
121	633518.92	1438708.23	Картометрический метод	1	-
122	633516.27	1438705.34	Картометрический метод	1	-
123	633514.82	1438688.15	Картометрический метод	1	-
124	633487.95	1438678.02	Картометрический метод	1	-
125	633461.44	1438680.57	Картометрический метод	1	-
126	633443.46	1438664.29	Картометрический метод	1	-
127	633443.41	1438657.94	Картометрический метод	1	-
128	633457.98	1438640.38	Картометрический метод	1	-
129	633456.87	1438630.33	Картометрический метод	1	-
130	633449.93	1438617.15	Картометрический метод	1	-
131	633425.60	1438595.09	Картометрический метод	1	-
132	633386.63	1438583.71	Картометрический метод	1	-
133	633379.75	1438576.34	Картометрический метод	1	-
134	633356.74	1438531.18	Картометрический метод	1	-
135	633332.83	1438508.65	Картометрический метод	1	-
136	633322.67	1438503.72	Картометрический метод	1	-
137	633297.62	1438497.62	Картометрический метод	1	-
138	633292.27	1438494.49	Картометрический метод	1	-
139	633274.72	1438470.05	Картометрический метод	1	-
140	633259.03	1438457.50	Картометрический метод	1	-
141	633254.65	1438457.55	Картометрический метод	1	-
142	633229.03	1438448.79	Картометрический	1	-

Сведения о местоположении границ объекта					
1. Система координат МСК-51, зона 1					
2. Сведения о характерных точках границ объекта					
Обозначение характерных точек границ	Координаты, м		Метод определения координат характерной точки	Средняя квадратическая погрешность положения характерной точки (Mt), м	Описание обозначения точки на местности (при наличии)
	X	Y			
			метод		
143	633216.54	1438449.43	Картометрический метод	1	-
144	633197.08	1438441.80	Картометрический метод	1	-
145	633194.07	1438430.31	Картометрический метод	1	-
146	633178.86	1438429.63	Картометрический метод	1	-
147	633163.51	1438438.81	Картометрический метод	1	-
148	633154.52	1438436.42	Картометрический метод	1	-
149	633146.54	1438427.18	Картометрический метод	1	-
150	633149.32	1438417.46	Картометрический метод	1	-
151	633167.13	1438403.94	Картометрический метод	1	-
152	633165.11	1438379.90	Картометрический метод	1	-
153	633160.01	1438371.71	Картометрический метод	1	-
154	633117.60	1438363.67	Картометрический метод	1	-
155	633113.24	1438357.63	Картометрический метод	1	-
156	633119.50	1438336.00	Картометрический метод	1	-
157	633115.04	1438320.26	Картометрический метод	1	-
158	633083.53	1438288.74	Картометрический метод	1	-
159	633080.59	1438281.23	Картометрический метод	1	-
160	633075.96	1438209.13	Картометрический метод	1	-
161	633052.02	1438180.38	Картометрический метод	1	-
162	633049.71	1438163.17	Картометрический метод	1	-
163	633060.26	1438140.77	Картометрический метод	1	-
164	633055.78	1438122.88	Картометрический метод	1	-
165	633047.86	1438120.47	Картометрический метод	1	-
166	633035.00	1438125.31	Картометрический метод	1	-
167	633022.75	1438120.45	Картометрический метод	1	-

Сведения о местоположении границ объекта					
1. Система координат МСК-51, зона 1					
2. Сведения о характерных точках границ объекта					
Обозначение характерных точек границ	Координаты, м		Метод определения координат характерной точки	Средняя квадратическая погрешность положения характерной точки (Mt), м	Описание обозначения точки на местности (при наличии)
	X	Y			
168	633026.51	1438100.65	Картометрический метод	1	-
169	633018.10	1438045.11	Картометрический метод	1	-
170	633006.69	1438024.62	Картометрический метод	1	-
171	633098.00	1437960.88	Картометрический метод	1	-
172	633104.37	1437956.89	Картометрический метод	1	-
173	633110.51	1437953.70	Картометрический метод	1	-
174	633157.34	1437929.29	Картометрический метод	1	-
175	633210.09	1438037.32	Картометрический метод	1	-
176	633169.72	1438059.69	Картометрический метод	1	-
177	633174.15	1438068.65	Картометрический метод	1	-
178	633214.49	1438046.31	Картометрический метод	1	-
179	633342.49	1438308.44	Картометрический метод	1	-
180	633424.85	1438400.03	Картометрический метод	1	-
181	633413.45	1438410.03	Картометрический метод	1	-
182	633422.35	1438420.56	Картометрический метод	1	-
183	633583.45	1438598.20	Картометрический метод	1	-
184	633632.30	1438655.50	Картометрический метод	1	-
185	633625.13	1438656.84	Картометрический метод	1	-
186	633587.77	1438611.84	Картометрический метод	1	-
187	633560.84	1438586.34	Картометрический метод	1	-
188	633559.43	1438589.00	Картометрический метод	1	-
189	633552.36	1438585.24	Картометрический метод	1	-
190	633553.77	1438582.59	Картометрический метод	1	-
191	633504.71	1438581.12	Картометрический метод	1	-
192	633524.12	1438603.63	Картометрический метод	1	-
193	633537.27	1438592.28	Картометрический	1	-

Сведения о местоположении границ объекта					
1. Система координат МСК-51, зона 1					
2. Сведения о характерных точках границ объекта					
Обозначение характерных точек границ	Координаты, м		Метод определения координат характерной точки	Средняя квадратическая погрешность положения характерной точки (Mt), м	Описание обозначения точки на местности (при наличии)
	X	Y			
			метод		
194	633551.68	1438593.65	Картометрический метод	1	-
195	633565.12	1438605.58	Картометрический метод	1	-
196	633621.14	1438669.63	Картометрический метод	1	-
197	633637.66	1438664.17	Картометрический метод	1	-
198	633667.64	1438696.41	Картометрический метод	1	-
199	633662.93	1438700.79	Картометрический метод	1	-
200	633663.76	1438728.91	Картометрический метод	1	-
201	633654.77	1438737.03	Картометрический метод	1	-
202	633646.14	1438743.99	Картометрический метод	1	-
203	633639.75	1438749.56	Картометрический метод	1	-
204	633625.33	1438732.04	Картометрический метод	1	-
205	633611.54	1438716.12	Картометрический метод	1	-
206	633592.89	1438730.17	Картометрический метод	1	-
207	633584.54	1438732.42	Картометрический метод	1	-
208	633564.72	1438753.60	Картометрический метод	1	-
209	633574.28	1438762.40	Картометрический метод	1	-
210	633585.39	1438770.41	Картометрический метод	1	-
108	633571.14	1438771.53	Картометрический метод	1	-
					-
211	634156.59	1438979.02	Картометрический метод	1	-
212	634147.68	1438974.67	Картометрический метод	1	-
213	634093.94	1438945.79	Картометрический метод	1	-
214	634083.94	1438939.08	Картометрический метод	1	-
215	634056.68	1438933.70	Картометрический метод	1	-
216	634050.08	1438927.32	Картометрический метод	1	-
217	634045.76	1438931.77	Картометрический	1	-

Сведения о местоположении границ объекта					
1. Система координат МСК-51, зона 1					
2. Сведения о характерных точках границ объекта					
Обозначение характерных точек границ	Координаты, м		Метод определения координат характерной точки	Средняя квадратическая погрешность положения характерной точки (Mt), м	Описание обозначения точки на местности (при наличии)
	X	Y			
			метод		
218	634046.67	1438933.87	Картометрический метод	1	-
219	634040.01	1438943.67	Картометрический метод	1	-
220	634027.95	1438961.39	Картометрический метод	1	-
221	634017.95	1438961.08	Картометрический метод	1	-
222	634010.55	1438970.56	Картометрический метод	1	-
223	633982.36	1438949.48	Картометрический метод	1	-
224	633980.62	1438951.47	Картометрический метод	1	-
225	633979.11	1438953.20	Картометрический метод	1	-
226	633975.31	1438949.96	Картометрический метод	1	-
227	633993.66	1438915.28	Картометрический метод	1	-
228	633993.62	1438913.07	Картометрический метод	1	-
229	634031.68	1438848.75	Картометрический метод	1	-
230	634064.79	1438871.67	Картометрический метод	1	-
231	634155.93	1438934.89	Картометрический метод	1	-
232	634187.08	1438956.32	Картометрический метод	1	-
211	634156.59	1438979.02	Картометрический метод	1	-
					-
233	630578.93	1439028.05	Картометрический метод	1	-
234	630533.67	1438976.35	Картометрический метод	1	-
235	630651.93	1438746.29	Картометрический метод	1	-
236	630654.59	1438727.85	Картометрический метод	1	-
237	630585.33	1438710.20	Картометрический метод	1	-
238	630526.03	1438517.33	Картометрический метод	1	-
239	630620.72	1438554.24	Картометрический метод	1	-
240	630691.37	1438526.65	Картометрический метод	1	-
241	630706.59	1438495.57	Картометрический	1	-

Сведения о местоположении границ объекта					
1. Система координат МСК-51, зона 1					
2. Сведения о характерных точках границ объекта					
Обозначение характерных точек границ	Координаты, м		Метод определения координат характерной точки	Средняя квадратическая погрешность положения характерной точки (Mt), м	Описание обозначения точки на местности (при наличии)
	X	Y			
			метод		
242	631017.29	1438524.01	Картометрический метод	1	-
243	631107.54	1438527.58	Картометрический метод	1	-
244	631122.99	1438528.19	Картометрический метод	1	-
245	631115.40	1438508.25	Картометрический метод	1	-
246	631102.22	1438473.61	Картометрический метод	1	-
247	631087.08	1438456.66	Картометрический метод	1	-
248	631053.12	1438443.41	Картометрический метод	1	-
249	630995.94	1438447.57	Картометрический метод	1	-
250	630918.65	1438360.98	Картометрический метод	1	-
251	630890.77	1438331.48	Картометрический метод	1	-
252	630811.47	1438307.95	Картометрический метод	1	-
253	630569.26	1438265.37	Картометрический метод	1	-
254	630468.24	1438356.29	Картометрический метод	1	-
255	630361.94	1438314.23	Картометрический метод	1	-
256	630350.22	1438259.23	Картометрический метод	1	-
257	630297.60	1438266.87	Картометрический метод	1	-
258	630284.55	1438280.53	Картометрический метод	1	-
259	630271.71	1438380.09	Картометрический метод	1	-
260	630238.13	1438495.72	Картометрический метод	1	-
261	630242.74	1438509.27	Картометрический метод	1	-
262	630263.48	1438515.59	Картометрический метод	1	-
263	630268.71	1438522.07	Картометрический метод	1	-
264	630284.05	1438526.62	Картометрический метод	1	-
265	630279.43	1438535.50	Картометрический метод	1	-
266	630271.95	1438552.09	Картометрический метод	1	-

Сведения о местоположении границ объекта					
1. Система координат МСК-51, зона 1					
2. Сведения о характерных точках границ объекта					
Обозначение характерных точек границ	Координаты, м		Метод определения координат характерной точки	Средняя квадратическая погрешность положения характерной точки (Мт), м	Описание обозначения точки на местности (при наличии)
	X	Y			
267	630242.64	1438591.13	Картометрический метод	1	-
268	630159.34	1438489.06	Картометрический метод	1	-
269	629941.30	1438268.79	Картометрический метод	1	-
270	630122.05	1438134.48	Картометрический метод	1	-
271	630327.12	1437976.07	Картометрический метод	1	-
272	630526.57	1437805.18	Картометрический метод	1	-
273	630543.02	1437791.10	Картометрический метод	1	-
274	630604.67	1437840.37	Картометрический метод	1	-
275	630716.18	1437933.55	Картометрический метод	1	-
276	630772.03	1437978.53	Картометрический метод	1	-
277	630905.47	1438092.27	Картометрический метод	1	-
278	630911.88	1438104.65	Картометрический метод	1	-
279	631005.63	1438120.50	Картометрический метод	1	-
280	631045.40	1438130.58	Картометрический метод	1	-
281	631086.79	1438090.26	Картометрический метод	1	-
282	631082.35	1438086.82	Картометрический метод	1	-
283	631049.70	1438062.57	Картометрический метод	1	-
284	631000.12	1438024.70	Картометрический метод	1	-
285	630996.44	1438018.92	Картометрический метод	1	-
286	630988.87	1438009.80	Картометрический метод	1	-
287	630978.01	1438008.89	Картометрический метод	1	-
288	630896.44	1437951.92	Картометрический метод	1	-
289	630836.50	1437910.23	Картометрический метод	1	-
290	630824.10	1437896.79	Картометрический метод	1	-
291	630807.71	1437881.27	Картометрический метод	1	-
292	630796.59	1437880.37	Картометрический	1	-

Сведения о местоположении границ объекта					
1. Система координат МСК-51, зона 1					
2. Сведения о характерных точках границ объекта					
Обозначение характерных точек границ	Координаты, м		Метод определения координат характерной точки	Средняя квадратическая погрешность положения характерной точки (Mt), м	Описание обозначения точки на местности (при наличии)
	X	Y			
			метод		
293	630781.35	1437869.49	Картометрический метод	1	-
294	630744.77	1437838.71	Картометрический метод	1	-
295	630732.55	1437826.60	Картометрический метод	1	-
296	630718.81	1437819.34	Картометрический метод	1	-
297	630703.82	1437801.13	Картометрический метод	1	-
298	630687.72	1437780.26	Картометрический метод	1	-
299	630684.06	1437768.30	Картометрический метод	1	-
300	630674.55	1437759.09	Картометрический метод	1	-
301	630661.16	1437748.88	Картометрический метод	1	-
302	630654.30	1437741.12	Картометрический метод	1	-
303	630669.91	1437732.37	Картометрический метод	1	-
304	630729.22	1437699.05	Картометрический метод	1	-
305	630735.12	1437695.69	Картометрический метод	1	-
306	630739.10	1437693.45	Картометрический метод	1	-
307	630744.11	1437690.63	Картометрический метод	1	-
308	630710.51	1437648.06	Картометрический метод	1	-
309	630719.42	1437641.24	Картометрический метод	1	-
310	630771.27	1437691.46	Картометрический метод	1	-
311	630875.61	1437762.44	Картометрический метод	1	-
312	630927.40	1437793.52	Картометрический метод	1	-
313	630926.42	1437795.10	Картометрический метод	1	-
314	630953.09	1437829.59	Картометрический метод	1	-
315	630985.78	1437901.11	Картометрический метод	1	-
316	631034.39	1437965.57	Картометрический метод	1	-
317	631122.96	1438080.33	Картометрический метод	1	-

Сведения о местоположении границ объекта					
1. Система координат МСК-51, зона 1					
2. Сведения о характерных точках границ объекта					
Обозначение характерных точек границ	Координаты, м		Метод определения координат характерной точки	Средняя квадратическая погрешность положения характерной точки (Mt), м	Описание обозначения точки на местности (при наличии)
	X	Y			
318	631313.31	1438323.93	Картометрический метод	1	-
319	631331.45	1438350.56	Картометрический метод	1	-
320	631332.53	1438354.11	Картометрический метод	1	-
321	631220.11	1438345.85	Картометрический метод	1	-
322	631193.68	1438420.65	Картометрический метод	1	-
323	631280.71	1438525.80	Картометрический метод	1	-
324	631297.33	1438562.78	Картометрический метод	1	-
325	631286.36	1438638.91	Картометрический метод	1	-
326	631287.11	1438686.07	Картометрический метод	1	-
327	631283.02	1438747.95	Картометрический метод	1	-
328	631299.48	1438764.73	Картометрический метод	1	-
329	631300.55	1438821.94	Картометрический метод	1	-
330	631135.24	1438827.08	Картометрический метод	1	-
331	631133.26	1438577.87	Картометрический метод	1	-
332	630748.76	1438573.81	Картометрический метод	1	-
333	630726.25	1439026.99	Картометрический метод	1	-
233	630578.93	1439028.05	Картометрический метод	1	-
					-
334	634362.41	1439340.36	Картометрический метод	1	-
335	634359.33	1439337.51	Картометрический метод	1	-
336	634357.87	1439330.55	Картометрический метод	1	-
337	634354.71	1439322.60	Картометрический метод	1	-
338	634349.08	1439319.10	Картометрический метод	1	-
339	634329.61	1439315.15	Картометрический метод	1	-
340	634302.53	1439310.47	Картометрический метод	1	-
341	634281.78	1439311.48	Картометрический метод	1	-

Сведения о местоположении границ объекта					
1. Система координат МСК-51, зона 1					
2. Сведения о характерных точках границ объекта					
Обозначение характерных точек границ	Координаты, м		Метод определения координат характерной точки	Средняя квадратическая погрешность положения характерной точки (Mt), м	Описание обозначения точки на местности (при наличии)
	X	Y			
342	634270.02	1439315.41	Картометрический метод	1	-
343	634253.82	1439315.32	Картометрический метод	1	-
344	634235.72	1439312.89	Картометрический метод	1	-
345	634216.05	1439306.56	Картометрический метод	1	-
346	634205.17	1439302.47	Картометрический метод	1	-
347	634196.08	1439293.24	Картометрический метод	1	-
348	634186.03	1439276.54	Картометрический метод	1	-
349	634175.81	1439259.84	Картометрический метод	1	-
350	634163.48	1439248.80	Картометрический метод	1	-
351	634134.25	1439236.65	Картометрический метод	1	-
352	634104.25	1439228.44	Картометрический метод	1	-
353	634101.10	1439221.50	Картометрический метод	1	-
354	634095.49	1439219.21	Картометрический метод	1	-
355	634088.34	1439226.14	Картометрический метод	1	-
356	634074.72	1439229.24	Картометрический метод	1	-
357	634065.19	1439224.46	Картометрический метод	1	-
358	634054.75	1439215.08	Картометрический метод	1	-
359	634051.54	1439203.89	Картометрический метод	1	-
360	634056.59	1439192.57	Картометрический метод	1	-
361	634066.20	1439180.84	Картометрический метод	1	-
362	634117.04	1439139.85	Картометрический метод	1	-
363	634130.47	1439135.21	Картометрический метод	1	-
364	634146.58	1439129.67	Картометрический метод	1	-
365	634141.56	1439122.59	Картометрический метод	1	-
366	634145.40	1439116.40	Картометрический метод	1	-
367	634161.85	1439089.88	Картометрический	1	-

Сведения о местоположении границ объекта					
1. Система координат МСК-51, зона 1					
2. Сведения о характерных точках границ объекта					
Обозначение характерных точек границ	Координаты, м		Метод определения координат характерной точки	Средняя квадратическая погрешность положения характерной точки (Mt), м	Описание обозначения точки на местности (при наличии)
	X	Y			
			метод		
368	634165.47	1439093.38	Картометрический метод	1	-
369	634187.61	1439100.65	Картометрический метод	1	-
370	634217.47	1439045.22	Картометрический метод	1	-
371	634219.23	1439024.24	Картометрический метод	1	-
372	634238.40	1439037.96	Картометрический метод	1	-
373	634255.47	1439003.32	Картометрический метод	1	-
374	634461.61	1439146.02	Картометрический метод	1	-
375	634507.04	1439177.48	Картометрический метод	1	-
376	634441.60	1439277.11	Картометрический метод	1	-
377	634433.04	1439291.05	Картометрический метод	1	-
378	634424.32	1439305.32	Картометрический метод	1	-
379	634416.92	1439317.87	Картометрический метод	1	-
334	634362.41	1439340.36	Картометрический метод	1	-
					-
380	634213.13	1439245.44	Картометрический метод	1	-
381	634200.39	1439219.11	Картометрический метод	1	-
382	634216.55	1439207.89	Картометрический метод	1	-
383	634230.81	1439226.10	Картометрический метод	1	-
384	634231.40	1439231.37	Картометрический метод	1	-
385	634233.24	1439232.62	Картометрический метод	1	-
380	634213.13	1439245.44	Картометрический метод	1	-
					-
386	633117.32	1439589.14	Картометрический метод	1	-
387	633083.22	1439563.98	Картометрический метод	1	-
388	633025.54	1439525.74	Картометрический метод	1	-
389	633054.28	1439513.36	Картометрический метод	1	-

Сведения о местоположении границ объекта					
1. Система координат МСК-51, зона 1					
2. Сведения о характерных точках границ объекта					
Обозначение характерных точек границ	Координаты, м		Метод определения координат характерной точки	Средняя квадратическая погрешность положения характерной точки (Mt), м	Описание обозначения точки на местности (при наличии)
	X	Y			
390	633056.88	1439512.69	Картометрический метод	1	-
391	633059.32	1439512.60	Картометрический метод	1	-
392	633065.18	1439513.97	Картометрический метод	1	-
393	633068.40	1439519.03	Картометрический метод	1	-
394	633082.56	1439499.58	Картометрический метод	1	-
395	633082.09	1439482.20	Картометрический метод	1	-
396	633073.17	1439476.43	Картометрический метод	1	-
397	633040.43	1439482.25	Картометрический метод	1	-
398	633046.17	1439471.26	Картометрический метод	1	-
399	633051.05	1439469.65	Картометрический метод	1	-
400	633057.75	1439466.31	Картометрический метод	1	-
401	633079.74	1439458.98	Картометрический метод	1	-
402	633076.04	1439449.33	Картометрический метод	1	-
403	633080.41	1439447.61	Картометрический метод	1	-
404	633087.79	1439444.71	Картометрический метод	1	-
405	633104.21	1439480.22	Картометрический метод	1	-
406	633121.13	1439493.58	Картометрический метод	1	-
407	633093.59	1439502.70	Картометрический метод	1	-
408	633082.66	1439515.64	Картометрический метод	1	-
409	633087.13	1439531.93	Картометрический метод	1	-
410	633082.10	1439533.87	Картометрический метод	1	-
411	633087.79	1439552.35	Картометрический метод	1	-
412	633085.62	1439553.19	Картометрический метод	1	-
413	633110.04	1439575.58	Картометрический метод	1	-
414	633116.62	1439581.90	Картометрический метод	1	-
415	633119.98	1439586.80	Картометрический	1	-

Сведения о местоположении границ объекта					
1. Система координат МСК-51, зона 1					
2. Сведения о характерных точках границ объекта					
Обозначение характерных точек границ	Координаты, м		Метод определения координат характерной точки	Средняя квадратическая погрешность положения характерной точки (Mt), м	Описание обозначения точки на местности (при наличии)
	X	Y			
			метод		
386	633117.32	1439589.14	Картометрический метод	1	-
					-
416	633402.40	1439743.42	Картометрический метод	1	-
417	633388.35	1439741.60	Картометрический метод	1	-
418	633350.37	1439666.24	Картометрический метод	1	-
419	633354.54	1439664.16	Картометрический метод	1	-
420	633402.82	1439639.45	Картометрический метод	1	-
421	633435.05	1439623.09	Картометрический метод	1	-
422	633451.50	1439635.19	Картометрический метод	1	-
423	633456.79	1439639.19	Картометрический метод	1	-
424	633483.62	1439659.54	Картометрический метод	1	-
425	633485.96	1439658.66	Картометрический метод	1	-
426	633487.33	1439659.66	Картометрический метод	1	-
427	633481.57	1439668.44	Картометрический метод	1	-
428	633492.31	1439675.59	Картометрический метод	1	-
429	633488.03	1439682.47	Картометрический метод	1	-
430	633467.29	1439704.77	Картометрический метод	1	-
431	633458.71	1439706.77	Картометрический метод	1	-
432	633452.13	1439707.05	Картометрический метод	1	-
433	633420.44	1439730.23	Картометрический метод	1	-
434	633404.64	1439741.79	Картометрический метод	1	-
416	633402.40	1439743.42	Картометрический метод	1	-
					-
435	633251.42	1440039.57	Картометрический метод	1	-
436	633244.30	1440039.38	Картометрический метод	1	-
437	633248.65	1439998.09	Картометрический метод	1	-

Сведения о местоположении границ объекта					
1. Система координат МСК-51, зона 1					
2. Сведения о характерных точках границ объекта					
Обозначение характерных точек границ	Координаты, м		Метод определения координат характерной точки	Средняя квадратическая погрешность положения характерной точки (Mt), м	Описание обозначения точки на местности (при наличии)
	X	Y			
438	633253.73	1439949.78	Картометрический метод	1	-
439	633250.65	1439893.80	Картометрический метод	1	-
440	633243.47	1439845.04	Картометрический метод	1	-
441	633234.80	1439797.83	Картометрический метод	1	-
442	633235.47	1439775.07	Картометрический метод	1	-
443	633215.45	1439726.03	Картометрический метод	1	-
444	633199.44	1439694.10	Картометрический метод	1	-
445	633175.41	1439653.75	Картометрический метод	1	-
446	633158.87	1439639.28	Картометрический метод	1	-
447	633161.82	1439638.06	Картометрический метод	1	-
448	633178.10	1439631.35	Картометрический метод	1	-
449	633192.14	1439669.28	Картометрический метод	1	-
450	633203.03	1439691.59	Картометрический метод	1	-
451	633221.49	1439715.29	Картометрический метод	1	-
452	633229.16	1439729.12	Картометрический метод	1	-
453	633226.14	1439735.72	Картометрический метод	1	-
454	633244.00	1439771.29	Картометрический метод	1	-
455	633243.16	1439771.64	Картометрический метод	1	-
456	633250.32	1439787.20	Картометрический метод	1	-
457	633253.15	1439794.99	Картометрический метод	1	-
458	633259.88	1439811.65	Картометрический метод	1	-
459	633260.47	1439835.45	Картометрический метод	1	-
460	633261.53	1439877.29	Картометрический метод	1	-
461	633261.90	1439930.04	Картометрический метод	1	-
462	633262.02	1439959.92	Картометрический метод	1	-
463	633262.04	1439962.05	Картометрический	1	-

Сведения о местоположении границ объекта					
1. Система координат МСК-51, зона 1					
2. Сведения о характерных точках границ объекта					
Обозначение характерных точек границ	Координаты, м		Метод определения координат характерной точки	Средняя квадратическая погрешность положения характерной точки (Mt), м	Описание обозначения точки на местности (при наличии)
	X	Y			
			метод		
464	633257.98	1439962.33	Картометрический метод	1	-
465	633261.03	1439983.13	Картометрический метод	1	-
466	633260.96	1440005.98	Картометрический метод	1	-
467	633260.15	1440011.38	Картометрический метод	1	-
468	633250.32	1440011.67	Картометрический метод	1	-
469	633251.34	1440033.95	Картометрический метод	1	-
435	633251.42	1440039.57	Картометрический метод	1	-
					-
470	633486.88	1440285.17	Картометрический метод	1	-
471	633467.74	1440275.72	Картометрический метод	1	-
472	633438.51	1440272.60	Картометрический метод	1	-
473	633426.40	1440267.67	Картометрический метод	1	-
474	633387.05	1440262.67	Картометрический метод	1	-
475	633334.33	1440243.39	Картометрический метод	1	-
476	633300.16	1440224.37	Картометрический метод	1	-
477	633278.95	1440225.61	Картометрический метод	1	-
478	633249.54	1440219.75	Картометрический метод	1	-
479	633237.99	1440129.65	Картометрический метод	1	-
480	633239.30	1440116.40	Картометрический метод	1	-
481	633239.77	1440111.17	Картометрический метод	1	-
482	633244.63	1440111.79	Картометрический метод	1	-
483	633245.13	1440106.36	Картометрический метод	1	-
484	633245.50	1440102.43	Картометрический метод	1	-
485	633286.80	1440107.86	Картометрический метод	1	-
486	633298.67	1440087.78	Картометрический метод	1	-
487	633307.88	1440080.49	Картометрический	1	-

Сведения о местоположении границ объекта					
1. Система координат МСК-51, зона 1					
2. Сведения о характерных точках границ объекта					
Обозначение характерных точек границ	Координаты, м		Метод определения координат характерной точки	Средняя квадратическая погрешность положения характерной точки (Mt), м	Описание обозначения точки на местности (при наличии)
	X	Y			
			метод		
488	633336.62	1440037.38	Картометрический метод	1	-
489	633338.44	1440033.78	Картометрический метод	1	-
490	633346.98	1440018.66	Картометрический метод	1	-
491	633370.24	1439984.92	Картометрический метод	1	-
492	633386.18	1439962.25	Картометрический метод	1	-
493	633406.00	1439932.40	Картометрический метод	1	-
494	633408.00	1439928.11	Картометрический метод	1	-
495	633417.43	1439915.53	Картометрический метод	1	-
496	633428.80	1439897.81	Картометрический метод	1	-
497	633435.19	1439888.29	Картометрический метод	1	-
498	633439.19	1439882.33	Картометрический метод	1	-
499	633453.08	1439864.22	Картометрический метод	1	-
500	633455.02	1439861.33	Картометрический метод	1	-
501	633513.17	1439774.64	Картометрический метод	1	-
502	633518.89	1439766.11	Картометрический метод	1	-
503	633522.01	1439761.77	Картометрический метод	1	-
504	633524.51	1439758.53	Картометрический метод	1	-
505	633533.26	1439746.14	Картометрический метод	1	-
506	633531.76	1439744.68	Картометрический метод	1	-
507	633545.60	1439725.84	Картометрический метод	1	-
508	633559.09	1439703.32	Картометрический метод	1	-
509	633539.82	1439691.01	Картометрический метод	1	-
510	633544.92	1439682.93	Картометрический метод	1	-
511	633537.07	1439677.27	Картометрический метод	1	-
512	633552.90	1439653.68	Картометрический метод	1	-

Сведения о местоположении границ объекта					
1. Система координат МСК-51, зона 1					
2. Сведения о характерных точках границ объекта					
Обозначение характерных точек границ	Координаты, м		Метод определения координат характерной точки	Средняя квадратическая погрешность положения характерной точки (Mt), м	Описание обозначения точки на местности (при наличии)
	X	Y			
513	633562.55	1439654.18	Картометрический метод	1	-
514	633580.97	1439667.55	Картометрический метод	1	-
515	633585.62	1439673.61	Картометрический метод	1	-
516	633589.06	1439676.96	Картометрический метод	1	-
517	633616.35	1439695.06	Картометрический метод	1	-
518	633624.64	1439700.55	Картометрический метод	1	-
519	633621.23	1439704.72	Картометрический метод	1	-
520	633617.84	1439715.00	Картометрический метод	1	-
521	633602.82	1439736.69	Картометрический метод	1	-
522	633601.01	1439739.45	Картометрический метод	1	-
523	633580.02	1439726.26	Картометрический метод	1	-
524	633577.49	1439724.66	Картометрический метод	1	-
525	633557.22	1439755.97	Картометрический метод	1	-
526	633538.59	1439784.71	Картометрический метод	1	-
527	633518.29	1439814.42	Картометрический метод	1	-
528	633500.97	1439839.63	Картометрический метод	1	-
529	633485.53	1439866.94	Картометрический метод	1	-
530	633454.32	1439911.21	Картометрический метод	1	-
531	633448.36	1439907.38	Картометрический метод	1	-
532	633409.92	1439964.02	Картометрический метод	1	-
533	633415.21	1439968.19	Картометрический метод	1	-
534	633390.34	1440006.73	Картометрический метод	1	-
535	633372.55	1440034.78	Картометрический метод	1	-
536	633350.77	1440066.79	Картометрический метод	1	-
537	633329.34	1440097.45	Картометрический метод	1	-
538	633327.60	1440107.27	Картометрический	1	-

Сведения о местоположении границ объекта					
1. Система координат МСК-51, зона 1					
2. Сведения о характерных точках границ объекта					
Обозначение характерных точек границ	Координаты, м		Метод определения координат характерной точки	Средняя квадратическая погрешность положения характерной точки (Mt), м	Описание обозначения точки на местности (при наличии)
	X	Y			
			метод		
539	633335.04	1440112.89	Картометрический метод	1	-
540	633363.32	1440132.37	Картометрический метод	1	-
541	633389.67	1440132.52	Картометрический метод	1	-
542	633395.20	1440135.21	Картометрический метод	1	-
543	633410.95	1440135.78	Картометрический метод	1	-
544	633416.71	1440135.63	Картометрический метод	1	-
545	633431.21	1440137.06	Картометрический метод	1	-
546	633439.19	1440139.99	Картометрический метод	1	-
547	633456.73	1440128.48	Картометрический метод	1	-
548	633474.03	1440112.20	Картометрический метод	1	-
549	633477.87	1440108.73	Картометрический метод	1	-
550	633489.95	1440093.39	Картометрический метод	1	-
551	633492.35	1440085.52	Картометрический метод	1	-
552	633492.01	1440085.35	Картометрический метод	1	-
553	633539.62	1440000.47	Картометрический метод	1	-
554	633569.42	1439952.32	Картометрический метод	1	-
555	633579.93	1439933.76	Картометрический метод	1	-
556	633578.39	1439932.76	Картометрический метод	1	-
557	633610.73	1439874.68	Картометрический метод	1	-
558	633630.47	1439837.60	Картометрический метод	1	-
559	633683.30	1439746.22	Картометрический метод	1	-
560	633686.53	1439741.59	Картометрический метод	1	-
561	633658.96	1439723.31	Картометрический метод	1	-
562	633664.93	1439714.60	Картометрический метод	1	-
563	633681.76	1439690.32	Картометрический метод	1	-

Сведения о местоположении границ объекта					
1. Система координат МСК-51, зона 1					
2. Сведения о характерных точках границ объекта					
Обозначение характерных точек границ	Координаты, м		Метод определения координат характерной точки	Средняя квадратическая погрешность положения характерной точки (Mt), м	Описание обозначения точки на местности (при наличии)
	X	Y			
564	633658.69	1439671.95	Картометрический метод	1	-
565	633661.12	1439665.61	Картометрический метод	1	-
566	633644.89	1439654.77	Картометрический метод	1	-
567	633647.40	1439651.57	Картометрический метод	1	-
568	633637.30	1439644.48	Картометрический метод	1	-
569	633629.03	1439636.11	Картометрический метод	1	-
570	633615.73	1439627.44	Картометрический метод	1	-
571	633619.48	1439622.18	Картометрический метод	1	-
572	633639.38	1439590.51	Картометрический метод	1	-
573	633659.50	1439558.49	Картометрический метод	1	-
574	633750.40	1439633.00	Картометрический метод	1	-
575	633759.33	1439638.84	Картометрический метод	1	-
576	633764.77	1439630.89	Картометрический метод	1	-
577	633765.39	1439629.91	Картометрический метод	1	-
578	633769.18	1439624.40	Картометрический метод	1	-
579	633784.08	1439605.94	Картометрический метод	1	-
580	633873.83	1439484.97	Картометрический метод	1	-
581	633891.66	1439459.82	Картометрический метод	1	-
582	633870.28	1439420.65	Картометрический метод	1	-
583	633855.91	1439420.38	Картометрический метод	1	-
584	633855.92	1439408.44	Картометрический метод	1	-
585	633873.16	1439410.05	Картометрический метод	1	-
586	633883.12	1439410.06	Картометрический метод	1	-
587	633929.01	1439409.00	Картометрический метод	1	-
588	633937.66	1439389.79	Картометрический метод	1	-
589	633934.37	1439384.73	Картометрический	1	-

Сведения о местоположении границ объекта					
1. Система координат МСК-51, зона 1					
2. Сведения о характерных точках границ объекта					
Обозначение характерных точек границ	Координаты, м		Метод определения координат характерной точки	Средняя квадратическая погрешность положения характерной точки (Mt), м	Описание обозначения точки на местности (при наличии)
	X	Y			
			метод		
590	633932.81	1439382.20	Картометрический метод	1	-
591	633931.58	1439379.49	Картометрический метод	1	-
592	633930.53	1439376.61	Картометрический метод	1	-
593	633929.80	1439373.73	Картометрический метод	1	-
594	633929.42	1439370.67	Картометрический метод	1	-
595	633928.49	1439343.95	Картометрический метод	1	-
596	633920.51	1439340.32	Картометрический метод	1	-
597	633909.84	1439338.28	Картометрический метод	1	-
598	633896.84	1439338.15	Картометрический метод	1	-
599	633887.05	1439338.64	Картометрический метод	1	-
600	633859.04	1439339.25	Картометрический метод	1	-
601	633826.73	1439334.31	Картометрический метод	1	-
602	633810.50	1439332.52	Картометрический метод	1	-
603	633751.82	1439331.73	Картометрический метод	1	-
604	633739.95	1439323.46	Картометрический метод	1	-
605	633678.38	1439323.79	Картометрический метод	1	-
606	633659.62	1439313.09	Картометрический метод	1	-
607	633628.17	1439309.85	Картометрический метод	1	-
608	633596.75	1439307.78	Картометрический метод	1	-
609	633584.36	1439325.18	Картометрический метод	1	-
610	633574.79	1439328.22	Картометрический метод	1	-
611	633574.39	1439335.73	Картометрический метод	1	-
612	633575.10	1439369.60	Картометрический метод	1	-
613	633555.54	1439370.42	Картометрический метод	1	-
614	633546.57	1439369.37	Картометрический метод	1	-

Сведения о местоположении границ объекта					
1. Система координат МСК-51, зона 1					
2. Сведения о характерных точках границ объекта					
Обозначение характерных точек границ	Координаты, м		Метод определения координат характерной точки	Средняя квадратическая погрешность положения характерной точки (Mt), м	Описание обозначения точки на местности (при наличии)
	X	Y			
615	633546.70	1439366.82	Картометрический метод	1	-
616	633527.92	1439364.04	Картометрический метод	1	-
617	633516.71	1439359.28	Картометрический метод	1	-
618	633483.62	1439358.95	Картометрический метод	1	-
619	633467.67	1439365.16	Картометрический метод	1	-
620	633465.36	1439367.28	Картометрический метод	1	-
621	633462.01	1439370.36	Картометрический метод	1	-
622	633453.98	1439369.20	Картометрический метод	1	-
623	633446.11	1439368.06	Картометрический метод	1	-
624	633441.70	1439363.90	Картометрический метод	1	-
625	633438.03	1439351.15	Картометрический метод	1	-
626	633435.50	1439334.06	Картометрический метод	1	-
627	633434.09	1439321.74	Картометрический метод	1	-
628	633432.59	1439308.54	Картометрический метод	1	-
629	633429.08	1439296.49	Картометрический метод	1	-
630	633427.21	1439292.94	Картометрический метод	1	-
631	633424.40	1439287.61	Картометрический метод	1	-
632	633436.49	1439238.25	Картометрический метод	1	-
633	633288.52	1439170.86	Картометрический метод	1	-
634	633188.69	1439128.48	Картометрический метод	1	-
635	633065.26	1439072.31	Картометрический метод	1	-
636	633010.61	1439038.59	Картометрический метод	1	-
637	632993.84	1439022.26	Картометрический метод	1	-
638	632987.89	1439030.66	Картометрический метод	1	-
639	632925.70	1438998.46	Картометрический метод	1	-
640	632900.97	1438984.49	Картометрический	1	-

Сведения о местоположении границ объекта					
1. Система координат МСК-51, зона 1					
2. Сведения о характерных точках границ объекта					
Обозначение характерных точек границ	Координаты, м		Метод определения координат характерной точки	Средняя квадратическая погрешность положения характерной точки (Mt), м	Описание обозначения точки на местности (при наличии)
	X	Y			
			метод		
641	632888.74	1438978.83	Картометрический метод	1	-
642	632861.32	1438961.87	Картометрический метод	1	-
643	632833.85	1438939.02	Картометрический метод	1	-
644	632805.69	1438919.55	Картометрический метод	1	-
645	632779.05	1438898.08	Картометрический метод	1	-
646	632752.10	1438876.61	Картометрический метод	1	-
647	632722.14	1438849.39	Картометрический метод	1	-
648	632692.28	1438816.24	Картометрический метод	1	-
649	632727.98	1438805.56	Картометрический метод	1	-
650	632718.53	1438798.28	Картометрический метод	1	-
651	632585.44	1438837.29	Картометрический метод	1	-
652	632572.46	1438995.53	Картометрический метод	1	-
653	632560.56	1438978.71	Картометрический метод	1	-
654	632557.07	1438939.25	Картометрический метод	1	-
655	632561.40	1438903.60	Картометрический метод	1	-
656	632556.55	1438874.38	Картометрический метод	1	-
657	632562.32	1438843.64	Картометрический метод	1	-
658	632570.76	1438822.72	Картометрический метод	1	-
659	632584.61	1438812.63	Картометрический метод	1	-
660	632604.81	1438808.39	Картометрический метод	1	-
661	632628.89	1438805.45	Картометрический метод	1	-
662	632644.41	1438804.70	Картометрический метод	1	-
663	632651.63	1438802.21	Картометрический метод	1	-
664	632654.38	1438798.27	Картометрический метод	1	-
665	632721.95	1438778.87	Картометрический метод	1	-

Сведения о местоположении границ объекта					
1. Система координат МСК-51, зона 1					
2. Сведения о характерных точках границ объекта					
Обозначение характерных точек границ	Координаты, м		Метод определения координат характерной точки	Средняя квадратическая погрешность положения характерной точки (Mt), м	Описание обозначения точки на местности (при наличии)
	X	Y			
666	632731.15	1438780.82	Картометрический метод	1	-
667	632939.65	1438942.21	Картометрический метод	1	-
668	633021.24	1439020.88	Картометрический метод	1	-
669	633074.16	1439054.29	Картометрический метод	1	-
670	633128.23	1439075.17	Картометрический метод	1	-
671	633141.01	1439073.77	Картометрический метод	1	-
672	633151.39	1439088.59	Картометрический метод	1	-
673	633456.58	1439225.37	Картометрический метод	1	-
674	633509.52	1439258.88	Картометрический метод	1	-
675	633546.94	1439273.71	Картометрический метод	1	-
676	633593.01	1439284.19	Картометрический метод	1	-
677	633678.02	1439315.99	Картометрический метод	1	-
678	633705.87	1439314.92	Картометрический метод	1	-
679	633740.46	1439319.94	Картометрический метод	1	-
680	633764.22	1439326.83	Картометрический метод	1	-
681	633773.39	1439326.03	Картометрический метод	1	-
682	633795.81	1439329.99	Картометрический метод	1	-
683	633907.20	1439328.98	Картометрический метод	1	-
684	633914.71	1439332.77	Картометрический метод	1	-
685	633972.36	1439342.41	Картометрический метод	1	-
686	633983.77	1439348.70	Картометрический метод	1	-
687	633990.34	1439359.33	Картометрический метод	1	-
688	633986.12	1439369.77	Картометрический метод	1	-
689	633977.95	1439386.60	Картометрический метод	1	-
690	633992.30	1439395.94	Картометрический метод	1	-
691	634012.95	1439410.19	Картометрический	1	-

Сведения о местоположении границ объекта					
1. Система координат МСК-51, зона 1					
2. Сведения о характерных точках границ объекта					
Обозначение характерных точек границ	Координаты, м		Метод определения координат характерной точки	Средняя квадратическая погрешность положения характерной точки (Mt), м	Описание обозначения точки на местности (при наличии)
	X	Y			
			метод		
692	634015.84	1439423.16	Картометрический метод	1	-
693	634180.47	1439554.42	Картометрический метод	1	-
694	634295.14	1439649.08	Картометрический метод	1	-
695	634310.20	1439660.49	Картометрический метод	1	-
696	634363.02	1439696.93	Картометрический метод	1	-
697	634232.56	1439898.36	Картометрический метод	1	-
698	634150.30	1440040.72	Картометрический метод	1	-
699	634112.08	1440056.58	Картометрический метод	1	-
700	634063.11	1440119.61	Картометрический метод	1	-
701	634044.93	1440124.67	Картометрический метод	1	-
702	634032.67	1440117.71	Картометрический метод	1	-
703	634004.20	1440100.93	Картометрический метод	1	-
704	634011.02	1440087.50	Картометрический метод	1	-
705	634033.09	1440087.86	Картометрический метод	1	-
706	634040.85	1440083.47	Картометрический метод	1	-
707	634088.69	1440002.28	Картометрический метод	1	-
708	634092.48	1439985.78	Картометрический метод	1	-
709	634083.45	1439966.19	Картометрический метод	1	-
710	634055.34	1439949.26	Картометрический метод	1	-
711	634020.61	1439929.47	Картометрический метод	1	-
712	633906.39	1439951.51	Картометрический метод	1	-
713	633897.84	1439959.58	Картометрический метод	1	-
714	633759.40	1440005.36	Картометрический метод	1	-
715	633745.87	1440013.25	Картометрический метод	1	-
716	633742.38	1440004.98	Картометрический метод	1	-

Сведения о местоположении границ объекта					
1. Система координат МСК-51, зона 1					
2. Сведения о характерных точках границ объекта					
Обозначение характерных точек границ	Координаты, м		Метод определения координат характерной точки	Средняя квадратическая погрешность положения характерной точки (Mt), м	Описание обозначения точки на местности (при наличии)
	X	Y			
717	633736.86	1439991.90	Картометрический метод	1	-
718	633728.84	1439993.11	Картометрический метод	1	-
719	633719.69	1440000.06	Картометрический метод	1	-
720	633713.80	1440009.62	Картометрический метод	1	-
721	633709.77	1440027.64	Картометрический метод	1	-
722	633716.50	1440030.48	Картометрический метод	1	-
723	633709.80	1440067.10	Картометрический метод	1	-
724	633705.57	1440065.98	Картометрический метод	1	-
725	633687.53	1440067.11	Картометрический метод	1	-
726	633687.31	1440052.54	Картометрический метод	1	-
727	633657.55	1440056.22	Картометрический метод	1	-
728	633656.27	1440059.32	Картометрический метод	1	-
729	633652.49	1440056.84	Картометрический метод	1	-
730	633650.06	1440057.28	Картометрический метод	1	-
731	633651.18	1440085.23	Картометрический метод	1	-
732	633640.47	1440123.54	Картометрический метод	1	-
733	633641.76	1440139.99	Картометрический метод	1	-
734	633629.58	1440143.79	Картометрический метод	1	-
735	633631.60	1440162.78	Картометрический метод	1	-
736	633628.47	1440165.60	Картометрический метод	1	-
737	633598.16	1440158.20	Картометрический метод	1	-
738	633564.74	1440158.97	Картометрический метод	1	-
739	633626.69	1440137.73	Картометрический метод	1	-
740	633626.69	1440137.72	Картометрический метод	1	-
741	633624.88	1440129.75	Картометрический метод	1	-
742	633627.94	1440128.74	Картометрический	1	-

Сведения о местоположении границ объекта					
1. Система координат МСК-51, зона 1					
2. Сведения о характерных точках границ объекта					
Обозначение характерных точек границ	Координаты, м		Метод определения координат характерной точки	Средняя квадратическая погрешность положения характерной точки (Mt), м	Описание обозначения точки на местности (при наличии)
	X	Y			
			метод		
743	633625.22	1440120.27	Картометрический метод	1	-
744	633626.48	1440108.15	Картометрический метод	1	-
745	633628.18	1440101.97	Картометрический метод	1	-
746	633633.00	1440096.00	Картометрический метод	1	-
747	633639.24	1440091.60	Картометрический метод	1	-
748	633643.99	1440079.44	Картометрический метод	1	-
749	633643.94	1440070.10	Картометрический метод	1	-
750	633637.91	1440062.23	Картометрический метод	1	-
751	633636.36	1440061.20	Картометрический метод	1	-
752	633597.18	1440131.07	Картометрический метод	1	-
753	633599.45	1440138.14	Картометрический метод	1	-
754	633560.90	1440150.86	Картометрический метод	1	-
755	633564.74	1440158.97	Картометрический метод	1	-
756	633553.10	1440154.71	Картометрический метод	1	-
757	633544.99	1440142.65	Картометрический метод	1	-
758	633524.38	1440119.13	Картометрический метод	1	-
759	633514.65	1440106.41	Картометрический метод	1	-
760	633506.21	1440122.17	Картометрический метод	1	-
761	633504.30	1440124.49	Картометрический метод	1	-
762	633486.41	1440140.71	Картометрический метод	1	-
763	633474.30	1440149.73	Картометрический метод	1	-
764	633459.02	1440159.45	Картометрический метод	1	-
765	633439.55	1440167.79	Картометрический метод	1	-
766	633405.42	1440179.54	Картометрический метод	1	-
767	633397.60	1440182.45	Картометрический метод	1	-

Сведения о местоположении границ объекта					
1. Система координат МСК-51, зона 1					
2. Сведения о характерных точках границ объекта					
Обозначение характерных точек границ	Координаты, м		Метод определения координат характерной точки	Средняя квадратическая погрешность положения характерной точки (Mt), м	Описание обозначения точки на местности (при наличии)
	X	Y			
768	633374.45	1440189.77	Картометрический метод	1	-
769	633364.61	1440193.05	Картометрический метод	1	-
770	633363.61	1440190.65	Картометрический метод	1	-
771	633368.87	1440186.92	Картометрический метод	1	-
772	633380.85	1440164.92	Картометрический метод	1	-
773	633321.62	1440134.86	Картометрический метод	1	-
774	633309.25	1440154.00	Картометрический метод	1	-
775	633278.14	1440160.24	Картометрический метод	1	-
776	633281.60	1440176.03	Картометрический метод	1	-
777	633305.69	1440171.27	Картометрический метод	1	-
778	633308.67	1440180.54	Картометрический метод	1	-
779	633319.31	1440191.28	Картометрический метод	1	-
780	633335.11	1440208.57	Картометрический метод	1	-
781	633344.03	1440207.06	Картометрический метод	1	-
782	633344.92	1440209.95	Картометрический метод	1	-
783	633335.02	1440213.50	Картометрический метод	1	-
784	633328.98	1440215.65	Картометрический метод	1	-
785	633334.70	1440235.99	Картометрический метод	1	-
786	633347.46	1440242.60	Картометрический метод	1	-
787	633358.66	1440246.34	Картометрический метод	1	-
788	633373.08	1440250.89	Картометрический метод	1	-
789	633384.75	1440252.24	Картометрический метод	1	-
790	633407.07	1440254.26	Картометрический метод	1	-
791	633411.66	1440257.26	Картометрический метод	1	-
792	633420.28	1440257.64	Картометрический метод	1	-
793	633435.57	1440263.53	Картометрический	1	-

Сведения о местоположении границ объекта					
1. Система координат МСК-51, зона 1					
2. Сведения о характерных точках границ объекта					
Обозначение характерных точек границ	Координаты, м		Метод определения координат характерной точки	Средняя квадратическая погрешность положения характерной точки (Mt), м	Описание обозначения точки на местности (при наличии)
	X	Y			
			метод		
794	633440.54	1440268.90	Картометрический метод	1	-
795	633465.65	1440266.11	Картометрический метод	1	-
796	633484.07	1440278.26	Картометрический метод	1	-
797	633523.91	1440267.42	Картометрический метод	1	-
798	633525.76	1440256.83	Картометрический метод	1	-
799	633535.78	1440249.52	Картометрический метод	1	-
800	633564.27	1440247.37	Картометрический метод	1	-
801	633563.81	1440239.03	Картометрический метод	1	-
802	633571.39	1440238.57	Картометрический метод	1	-
803	633583.96	1440232.75	Картометрический метод	1	-
804	633585.22	1440233.28	Картометрический метод	1	-
805	633586.89	1440240.12	Картометрический метод	1	-
806	633599.00	1440243.23	Картометрический метод	1	-
807	633611.96	1440244.53	Картометрический метод	1	-
808	633621.86	1440245.53	Картометрический метод	1	-
809	633622.19	1440248.84	Картометрический метод	1	-
810	633621.75	1440263.15	Картометрический метод	1	-
811	633620.77	1440275.93	Картометрический метод	1	-
812	633621.13	1440278.15	Картометрический метод	1	-
813	633604.85	1440269.53	Картометрический метод	1	-
814	633587.90	1440253.27	Картометрический метод	1	-
815	633542.66	1440254.63	Картометрический метод	1	-
816	633530.43	1440258.27	Картометрический метод	1	-
817	633528.34	1440267.99	Картометрический метод	1	-
818	633524.57	1440273.10	Картометрический метод	1	-

Сведения о местоположении границ объекта					
1. Система координат МСК-51, зона 1					
2. Сведения о характерных точках границ объекта					
Обозначение характерных точек границ	Координаты, м		Метод определения координат характерной точки	Средняя квадратическая погрешность положения характерной точки (Mt), м	Описание обозначения точки на местности (при наличии)
	X	Y			
470	633486.88	1440285.17	Картометрический метод	1	-
					-
819	633723.30	1439978.51	Картометрический метод	1	-
820	633705.89	1439975.17	Картометрический метод	1	-
821	633669.80	1439954.32	Картометрический метод	1	-
822	633671.19	1439951.39	Картометрический метод	1	-
823	633651.17	1439944.73	Картометрический метод	1	-
824	633631.59	1439934.13	Картометрический метод	1	-
825	633652.41	1439895.14	Картометрический метод	1	-
826	633677.03	1439850.31	Картометрический метод	1	-
827	633693.78	1439821.09	Картометрический метод	1	-
828	633692.40	1439808.68	Картометрический метод	1	-
829	633692.11	1439789.78	Картометрический метод	1	-
830	633726.87	1439735.93	Картометрический метод	1	-
831	633727.80	1439730.80	Картометрический метод	1	-
832	633735.83	1439719.60	Картометрический метод	1	-
833	633737.91	1439720.90	Картометрический метод	1	-
834	633756.51	1439731.04	Картометрический метод	1	-
835	633757.61	1439726.08	Картометрический метод	1	-
836	633760.94	1439722.63	Картометрический метод	1	-
837	633763.67	1439718.09	Картометрический метод	1	-
838	633760.30	1439714.29	Картометрический метод	1	-
839	633773.81	1439693.29	Картометрический метод	1	-
840	633781.43	1439684.32	Картометрический метод	1	-
841	633795.78	1439663.14	Картометрический метод	1	-
842	633810.29	1439641.63	Картометрический метод	1	-

Сведения о местоположении границ объекта					
1. Система координат МСК-51, зона 1					
2. Сведения о характерных точках границ объекта					
Обозначение характерных точек границ	Координаты, м		Метод определения координат характерной точки	Средняя квадратическая погрешность положения характерной точки (Mt), м	Описание обозначения точки на местности (при наличии)
	X	Y			
843	633817.52	1439646.07	Картометрический метод	1	-
844	633827.27	1439631.93	Картометрический метод	1	-
845	633838.62	1439639.14	Картометрический метод	1	-
846	633866.07	1439656.93	Картометрический метод	1	-
847	633881.25	1439635.44	Картометрический метод	1	-
848	633849.73	1439615.65	Картометрический метод	1	-
849	633892.33	1439554.02	Картометрический метод	1	-
850	633893.18	1439552.42	Картометрический метод	1	-
851	633897.69	1439548.45	Картометрический метод	1	-
852	633890.64	1439543.44	Картометрический метод	1	-
853	633883.55	1439536.80	Картометрический метод	1	-
854	633878.41	1439538.47	Картометрический метод	1	-
855	633875.18	1439538.12	Картометрический метод	1	-
856	633898.07	1439499.10	Картометрический метод	1	-
857	633917.64	1439512.04	Картометрический метод	1	-
858	633930.53	1439490.85	Картометрический метод	1	-
859	633944.62	1439467.68	Картометрический метод	1	-
860	633949.46	1439470.70	Картометрический метод	1	-
861	633956.77	1439461.23	Картометрический метод	1	-
862	633965.70	1439449.68	Картометрический метод	1	-
863	633981.23	1439453.35	Картометрический метод	1	-
864	633994.39	1439456.46	Картометрический метод	1	-
865	634068.34	1439504.54	Картометрический метод	1	-
866	634076.83	1439511.52	Картометрический метод	1	-
867	634080.58	1439514.61	Картометрический метод	1	-
868	634134.10	1439568.28	Картометрический	1	-

Сведения о местоположении границ объекта					
1. Система координат МСК-51, зона 1					
2. Сведения о характерных точках границ объекта					
Обозначение характерных точек границ	Координаты, м		Метод определения координат характерной точки	Средняя квадратическая погрешность положения характерной точки (Mt), м	Описание обозначения точки на местности (при наличии)
	X	Y			
			метод		
869	634152.91	1439588.74	Картометрический метод	1	-
870	634167.98	1439608.54	Картометрический метод	1	-
871	634185.03	1439640.22	Картометрический метод	1	-
872	634189.28	1439653.71	Картометрический метод	1	-
873	634189.51	1439666.23	Картометрический метод	1	-
874	634185.68	1439679.18	Картометрический метод	1	-
875	634181.01	1439688.12	Картометрический метод	1	-
876	634174.87	1439699.87	Картометрический метод	1	-
877	634146.16	1439740.99	Картометрический метод	1	-
878	634118.68	1439780.35	Картометрический метод	1	-
879	634032.44	1439903.87	Картометрический метод	1	-
880	634015.28	1439915.66	Картометрический метод	1	-
881	633998.38	1439920.96	Картометрический метод	1	-
882	633739.21	1439976.97	Картометрический метод	1	-
819	633723.30	1439978.51	Картометрический метод	1	-
					-
883	633618.84	1440046.56	Картометрический метод	1	-
884	633604.53	1440037.94	Картометрический метод	1	-
885	633600.60	1440035.62	Картометрический метод	1	-
886	633595.70	1440035.00	Картометрический метод	1	-
887	633588.70	1440030.01	Картометрический метод	1	-
888	633635.61	1439942.75	Картометрический метод	1	-
889	633641.57	1439946.24	Картометрический метод	1	-
890	633666.43	1439959.98	Картометрический метод	1	-
891	633651.17	1439988.15	Картометрический метод	1	-
892	633654.13	1439993.56	Картометрический	1	-

Сведения о местоположении границ объекта					
1. Система координат МСК-51, зона 1					
2. Сведения о характерных точках границ объекта					
Обозначение характерных точек границ	Координаты, м		Метод определения координат характерной точки	Средняя квадратическая погрешность положения характерной точки (Mt), м	Описание обозначения точки на местности (при наличии)
	X	Y			
			метод		
893	633649.05	1440003.00	Картометрический метод	1	-
894	633643.63	1440002.07	Картометрический метод	1	-
895	633637.09	1440015.28	Картометрический метод	1	-
883	633618.84	1440046.56	Картометрический метод	1	-
					-
896	633564.68	1440144.67	Картометрический метод	1	-
897	633527.94	1440115.95	Картометрический метод	1	-
898	633518.32	1440105.54	Картометрический метод	1	-
899	633546.19	1440052.82	Картометрический метод	1	-
900	633558.15	1440030.32	Картометрический метод	1	-
901	633607.73	1440058.66	Картометрический метод	1	-
902	633611.34	1440052.81	Картометрический метод	1	-
903	633630.77	1440064.26	Картометрический метод	1	-
904	633626.83	1440071.31	Картометрический метод	1	-
905	633623.87	1440076.63	Картометрический метод	1	-
906	633589.88	1440137.45	Картометрический метод	1	-
896	633564.68	1440144.67	Картометрический метод	1	-
					-
907	633564.25	1439355.81	Картометрический метод	1	-
908	633538.42	1439355.37	Картометрический метод	1	-
909	633537.47	1439349.42	Картометрический метод	1	-
910	633531.76	1439350.19	Картометрический метод	1	-
911	633531.73	1439348.49	Картометрический метод	1	-
912	633494.85	1439343.79	Картометрический метод	1	-
913	633479.97	1439341.98	Картометрический метод	1	-
914	633479.70	1439303.49	Картометрический метод	1	-

Сведения о местоположении границ объекта					
1. Система координат МСК-51, зона 1					
2. Сведения о характерных точках границ объекта					
Обозначение характерных точек границ	Координаты, м		Метод определения координат характерной точки	Средняя квадратическая погрешность положения характерной точки (Mt), м	Описание обозначения точки на местности (при наличии)
	X	Y			
915	633533.20	1439313.55	Картометрический метод	1	-
916	633561.81	1439319.06	Картометрический метод	1	-
907	633564.25	1439355.81	Картометрический метод	1	-
					-
917	633839.70	1440303.00	Картометрический метод	1	-
918	633837.98	1440278.26	Картометрический метод	1	-
919	633838.00	1440262.70	Картометрический метод	1	-
920	633882.14	1440261.30	Картометрический метод	1	-
921	633881.23	1440240.39	Картометрический метод	1	-
922	633913.08	1440239.54	Картометрический метод	1	-
923	633913.05	1440238.53	Картометрический метод	1	-
924	633955.20	1440236.28	Картометрический метод	1	-
925	633958.98	1440240.47	Картометрический метод	1	-
926	633960.53	1440242.53	Картометрический метод	1	-
927	633955.74	1440249.21	Картометрический метод	1	-
928	633896.43	1440292.18	Картометрический метод	1	-
929	633886.10	1440297.78	Картометрический метод	1	-
930	633885.17	1440296.60	Картометрический метод	1	-
931	633853.35	1440297.00	Картометрический метод	1	-
932	633842.00	1440301.00	Картометрический метод	1	-
917	633839.70	1440303.00	Картометрический метод	1	-
					-
933	633520.31	1440384.20	Картометрический метод	1	-
934	633514.10	1440383.88	Картометрический метод	1	-
935	633508.01	1440380.54	Картометрический метод	1	-
936	633499.23	1440371.24	Картометрический метод	1	-
937	633491.86	1440370.01	Картометрический	1	-

Сведения о местоположении границ объекта					
1. Система координат МСК-51, зона 1					
2. Сведения о характерных точках границ объекта					
Обозначение характерных точек границ	Координаты, м		Метод определения координат характерной точки	Средняя квадратическая погрешность положения характерной точки (Mt), м	Описание обозначения точки на местности (при наличии)
	X	Y			
			метод		
938	633484.26	1440372.47	Картометрический метод	1	-
939	633475.94	1440377.29	Картометрический метод	1	-
940	633464.16	1440378.45	Картометрический метод	1	-
941	633416.91	1440359.21	Картометрический метод	1	-
942	633405.66	1440352.21	Картометрический метод	1	-
943	633395.05	1440338.45	Картометрический метод	1	-
944	633393.57	1440334.50	Картометрический метод	1	-
945	633394.94	1440325.38	Картометрический метод	1	-
946	633401.38	1440323.14	Картометрический метод	1	-
947	633435.33	1440331.70	Картометрический метод	1	-
948	633448.10	1440333.20	Картометрический метод	1	-
949	633479.13	1440328.84	Картометрический метод	1	-
950	633486.66	1440328.65	Картометрический метод	1	-
951	633491.70	1440330.43	Картометрический метод	1	-
952	633519.42	1440345.56	Картометрический метод	1	-
953	633532.57	1440345.81	Картометрический метод	1	-
954	633540.51	1440348.48	Картометрический метод	1	-
955	633539.26	1440355.56	Картометрический метод	1	-
956	633534.15	1440362.59	Картометрический метод	1	-
957	633540.80	1440370.77	Картометрический метод	1	-
958	633541.29	1440374.24	Картометрический метод	1	-
959	633529.67	1440381.36	Картометрический метод	1	-
933	633520.31	1440384.20	Картометрический метод	1	-
					-
960	633296.64	1440412.85	Картометрический метод	1	-
961	633265.46	1440395.12	Картометрический	1	-

Сведения о местоположении границ объекта					
1. Система координат МСК-51, зона 1					
2. Сведения о характерных точках границ объекта					
Обозначение характерных точек границ	Координаты, м		Метод определения координат характерной точки	Средняя квадратическая погрешность положения характерной точки (Mt), м	Описание обозначения точки на местности (при наличии)
	X	Y			
			метод		
962	633253.22	1440400.43	Картометрический метод	1	-
963	633245.07	1440397.32	Картометрический метод	1	-
964	633238.11	1440394.70	Картометрический метод	1	-
965	633215.14	1440382.80	Картометрический метод	1	-
966	633211.46	1440374.35	Картометрический метод	1	-
967	632952.70	1440363.94	Картометрический метод	1	-
968	632993.50	1440351.35	Картометрический метод	1	-
969	633054.56	1440322.04	Картометрический метод	1	-
970	633120.34	1440321.26	Картометрический метод	1	-
971	633141.60	1440316.08	Картометрический метод	1	-
972	633186.12	1440292.77	Картометрический метод	1	-
973	633204.86	1440287.42	Картометрический метод	1	-
974	633220.68	1440284.11	Картометрический метод	1	-
975	633234.31	1440281.51	Картометрический метод	1	-
976	633243.75	1440291.58	Картометрический метод	1	-
977	633247.32	1440314.18	Картометрический метод	1	-
978	633274.99	1440378.63	Картометрический метод	1	-
979	633301.06	1440404.61	Картометрический метод	1	-
980	633299.26	1440407.87	Картометрический метод	1	-
960	633296.64	1440412.85	Картометрический метод	1	-
					-
981	631616.67	1440484.29	Картометрический метод	1	-
982	631579.81	1440473.47	Картометрический метод	1	-
983	631544.81	1440455.27	Картометрический метод	1	-
984	631349.47	1440326.87	Картометрический метод	1	-
985	631346.62	1440325.00	Картометрический	1	-

Сведения о местоположении границ объекта					
1. Система координат МСК-51, зона 1					
2. Сведения о характерных точках границ объекта					
Обозначение характерных точек границ	Координаты, м		Метод определения координат характерной точки	Средняя квадратическая погрешность положения характерной точки (Mt), м	Описание обозначения точки на местности (при наличии)
	X	Y			
			метод		
986	631337.74	1440319.16	Картометрический метод	1	-
987	631335.15	1440317.46	Картометрический метод	1	-
988	631321.41	1440308.43	Картометрический метод	1	-
989	631318.57	1440306.56	Картометрический метод	1	-
990	631309.68	1440300.72	Картометрический метод	1	-
991	631306.72	1440298.77	Картометрический метод	1	-
992	631219.61	1440241.51	Картометрический метод	1	-
993	631171.16	1440209.35	Картометрический метод	1	-
994	631179.37	1440192.73	Картометрический метод	1	-
995	631189.32	1440172.85	Картометрический метод	1	-
996	631254.05	1440047.94	Картометрический метод	1	-
997	631204.86	1439627.12	Картометрический метод	1	-
998	631122.97	1439569.81	Картометрический метод	1	-
999	631034.69	1439508.03	Картометрический метод	1	-
1000	631024.09	1439432.47	Картометрический метод	1	-
1001	631024.15	1439431.60	Картометрический метод	1	-
1002	631024.90	1439420.54	Картометрический метод	1	-
1003	631027.13	1439409.02	Картометрический метод	1	-
1004	631038.80	1439348.85	Картометрический метод	1	-
1005	631042.18	1439331.42	Картометрический метод	1	-
1006	631061.57	1439327.76	Картометрический метод	1	-
1007	631090.69	1439322.36	Картометрический метод	1	-
1008	631139.12	1439311.38	Картометрический метод	1	-
1009	631168.65	1439375.29	Картометрический метод	1	-
1010	631272.60	1439308.43	Картометрический метод	1	-

Сведения о местоположении границ объекта					
1. Система координат МСК-51, зона 1					
2. Сведения о характерных точках границ объекта					
Обозначение характерных точек границ	Координаты, м		Метод определения координат характерной точки	Средняя квадратическая погрешность положения характерной точки (Mt), м	Описание обозначения точки на местности (при наличии)
	X	Y			
1011	631388.43	1439203.40	Картометрический метод	1	-
1012	631506.55	1439115.54	Картометрический метод	1	-
1013	631575.44	1439073.75	Картометрический метод	1	-
1014	631575.93	1439072.72	Картометрический метод	1	-
1015	631593.00	1439063.94	Картометрический метод	1	-
1016	631583.44	1439056.59	Картометрический метод	1	-
1017	631601.72	1439017.14	Картометрический метод	1	-
1018	631618.80	1438944.15	Картометрический метод	1	-
1019	631615.00	1438830.61	Картометрический метод	1	-
1020	631590.49	1438753.51	Картометрический метод	1	-
1021	631571.59	1438722.13	Картометрический метод	1	-
1022	631550.37	1438660.64	Картометрический метод	1	-
1023	631536.74	1438599.03	Картометрический метод	1	-
1024	631548.01	1438532.09	Картометрический метод	1	-
1025	631576.06	1438469.32	Картометрический метод	1	-
1026	631597.94	1438422.82	Картометрический метод	1	-
1027	631605.75	1438406.31	Картометрический метод	1	-
1028	631666.53	1438502.13	Картометрический метод	1	-
1029	631701.09	1438552.34	Картометрический метод	1	-
1030	631733.69	1438596.28	Картометрический метод	1	-
1031	631765.56	1438595.09	Картометрический метод	1	-
1032	631773.35	1438596.00	Картометрический метод	1	-
1033	631802.18	1438637.44	Картометрический метод	1	-
1034	631831.16	1438676.32	Картометрический метод	1	-
1035	631900.26	1438776.91	Картометрический метод	1	-
1036	631969.86	1438824.01	Картометрический	1	-

Сведения о местоположении границ объекта					
1. Система координат МСК-51, зона 1					
2. Сведения о характерных точках границ объекта					
Обозначение характерных точек границ	Координаты, м		Метод определения координат характерной точки	Средняя квадратическая погрешность положения характерной точки (Mt), м	Описание обозначения точки на местности (при наличии)
	X	Y			
			метод		
1037	632125.27	1438884.57	Картометрический метод	1	-
1038	632228.06	1438916.34	Картометрический метод	1	-
1039	632322.47	1438983.82	Картометрический метод	1	-
1040	632392.72	1439040.11	Картометрический метод	1	-
1041	632450.66	1439084.84	Картометрический метод	1	-
1042	632572.30	1439198.73	Картометрический метод	1	-
1043	632614.36	1439234.08	Картометрический метод	1	-
1044	632682.29	1439291.18	Картометрический метод	1	-
1045	632727.40	1439326.41	Картометрический метод	1	-
1046	632818.15	1439397.53	Картометрический метод	1	-
1047	632891.54	1439451.29	Картометрический метод	1	-
1048	633064.33	1439573.67	Картометрический метод	1	-
1049	633062.54	1439578.47	Картометрический метод	1	-
1050	633047.25	1439593.18	Картометрический метод	1	-
1051	633078.13	1439613.98	Картометрический метод	1	-
1052	633082.89	1439627.03	Картометрический метод	1	-
1053	633085.68	1439632.94	Картометрический метод	1	-
1054	633095.94	1439652.02	Картометрический метод	1	-
1055	633121.82	1439723.51	Картометрический метод	1	-
1056	633123.83	1439729.08	Картометрический метод	1	-
1057	633148.88	1439798.16	Картометрический метод	1	-
1058	633151.16	1439803.07	Картометрический метод	1	-
1059	633152.92	1439807.98	Картометрический метод	1	-
1060	633171.11	1439858.75	Картометрический метод	1	-
1061	633172.70	1439863.19	Картометрический метод	1	-

Сведения о местоположении границ объекта					
1. Система координат МСК-51, зона 1					
2. Сведения о характерных точках границ объекта					
Обозначение характерных точек границ	Координаты, м		Метод определения координат характерной точки	Средняя квадратическая погрешность положения характерной точки (Mt), м	Описание обозначения точки на местности (при наличии)
	X	Y			
1062	633195.16	1439853.80	Картометрический метод	1	-
1063	633201.88	1439851.66	Картометрический метод	1	-
1064	633201.11	1439849.01	Картометрический метод	1	-
1065	633199.56	1439843.69	Картометрический метод	1	-
1066	633208.60	1439841.01	Картометрический метод	1	-
1067	633210.49	1439840.45	Картометрический метод	1	-
1068	633199.65	1439806.39	Картометрический метод	1	-
1069	633182.54	1439791.16	Картометрический метод	1	-
1070	633167.49	1439747.12	Картометрический метод	1	-
1071	633159.88	1439724.76	Картометрический метод	1	-
1072	633166.59	1439722.27	Картометрический метод	1	-
1073	633163.22	1439711.25	Картометрический метод	1	-
1074	633157.33	1439701.81	Картометрический метод	1	-
1075	633146.41	1439705.56	Картометрический метод	1	-
1076	633123.79	1439641.02	Картометрический метод	1	-
1077	633126.24	1439635.70	Картометрический метод	1	-
1078	633120.30	1439611.96	Картометрический метод	1	-
1079	633136.10	1439629.42	Картометрический метод	1	-
1080	633145.82	1439646.30	Картометрический метод	1	-
1081	633154.20	1439654.49	Картометрический метод	1	-
1082	633146.94	1439657.86	Картометрический метод	1	-
1083	633158.65	1439683.10	Картометрический метод	1	-
1084	633163.83	1439680.70	Картометрический метод	1	-
1085	633165.95	1439684.85	Картометрический метод	1	-
1086	633168.51	1439689.83	Картометрический метод	1	-
1087	633190.54	1439732.82	Картометрический	1	-

Сведения о местоположении границ объекта					
1. Система координат МСК-51, зона 1					
2. Сведения о характерных точках границ объекта					
Обозначение характерных точек границ	Координаты, м		Метод определения координат характерной точки	Средняя квадратическая погрешность положения характерной точки (Mt), м	Описание обозначения точки на местности (при наличии)
	X	Y			
			метод		
1088	633212.57	1439795.51	Картометрический метод	1	-
1089	633214.14	1439811.89	Картометрический метод	1	-
1090	633221.73	1439849.31	Картометрический метод	1	-
1091	633209.70	1439851.73	Картометрический метод	1	-
1092	633213.66	1439870.71	Картометрический метод	1	-
1093	633196.66	1439873.71	Картометрический метод	1	-
1094	633176.94	1439875.55	Картометрический метод	1	-
1095	633173.92	1439876.79	Картометрический метод	1	-
1096	633193.86	1439931.65	Картометрический метод	1	-
1097	633201.46	1439953.17	Картометрический метод	1	-
1098	633203.25	1439959.61	Картометрический метод	1	-
1099	633191.40	1439968.48	Картометрический метод	1	-
1100	633191.49	1439974.27	Картометрический метод	1	-
1101	633206.22	1440008.95	Картометрический метод	1	-
1102	633241.04	1439991.03	Картометрический метод	1	-
1103	633243.31	1439995.42	Картометрический метод	1	-
1104	633237.74	1440038.60	Картометрический метод	1	-
1105	633226.41	1440101.80	Картометрический метод	1	-
1106	633226.54	1440109.96	Картометрический метод	1	-
1107	633224.53	1440109.67	Картометрический метод	1	-
1108	633223.74	1440114.53	Картометрический метод	1	-
1109	633225.55	1440164.59	Картометрический метод	1	-
1110	633232.71	1440223.25	Картометрический метод	1	-
1111	633225.37	1440228.00	Картометрический метод	1	-
1112	633215.06	1440227.99	Картометрический метод	1	-

Сведения о местоположении границ объекта					
1. Система координат МСК-51, зона 1					
2. Сведения о характерных точках границ объекта					
Обозначение характерных точек границ	Координаты, м		Метод определения координат характерной точки	Средняя квадратическая погрешность положения характерной точки (Mt), м	Описание обозначения точки на местности (при наличии)
	X	Y			
1113	633203.58	1440228.00	Картометрический метод	1	-
1114	633185.74	1440237.15	Картометрический метод	1	-
1115	633046.98	1440269.65	Картометрический метод	1	-
1116	632860.08	1440360.86	Картометрический метод	1	-
1117	632831.30	1440364.25	Картометрический метод	1	-
1118	632784.07	1440384.83	Картометрический метод	1	-
1119	632770.98	1440384.46	Картометрический метод	1	-
1120	632748.46	1440374.83	Картометрический метод	1	-
1121	632640.04	1440328.68	Картометрический метод	1	-
1122	632607.51	1440321.01	Картометрический метод	1	-
1123	632581.00	1440309.84	Картометрический метод	1	-
1124	632566.17	1440311.28	Картометрический метод	1	-
1125	632521.04	1440307.05	Картометрический метод	1	-
1126	632501.00	1440299.69	Картометрический метод	1	-
1127	632473.17	1440268.79	Картометрический метод	1	-
1128	632463.27	1440243.30	Картометрический метод	1	-
1129	632438.19	1440212.30	Картометрический метод	1	-
1130	632423.25	1440207.08	Картометрический метод	1	-
1131	632413.35	1440210.99	Картометрический метод	1	-
1132	632379.37	1440218.16	Картометрический метод	1	-
1133	632344.80	1440220.41	Картометрический метод	1	-
1134	632323.31	1440217.33	Картометрический метод	1	-
1135	632295.09	1440204.16	Картометрический метод	1	-
1136	632280.69	1440201.15	Картометрический метод	1	-
1137	632269.37	1440211.03	Картометрический метод	1	-
1138	632166.74	1440189.65	Картометрический	1	-

Сведения о местоположении границ объекта					
1. Система координат МСК-51, зона 1					
2. Сведения о характерных точках границ объекта					
Обозначение характерных точек границ	Координаты, м		Метод определения координат характерной точки	Средняя квадратическая погрешность положения характерной точки (Mt), м	Описание обозначения точки на местности (при наличии)
	X	Y			
			метод		
1139	632038.10	1440220.80	Картометрический метод	1	-
1140	632009.14	1440260.35	Картометрический метод	1	-
1141	631975.37	1440264.97	Картометрический метод	1	-
1142	631865.94	1440301.12	Картометрический метод	1	-
1143	631733.72	1440375.73	Картометрический метод	1	-
1144	631676.66	1440399.58	Картометрический метод	1	-
1145	631616.81	1440431.39	Картометрический метод	1	-
981	631616.67	1440484.29	Картометрический метод	1	-
					-
1146	631287.95	1440175.84	Картометрический метод	1	-
1147	631263.16	1440078.97	Картометрический метод	1	-
1148	631259.54	1440033.49	Картометрический метод	1	-
1149	631272.92	1439930.51	Картометрический метод	1	-
1150	631321.28	1439928.77	Картометрический метод	1	-
1151	631329.86	1439949.85	Картометрический метод	1	-
1152	631335.86	1440008.62	Картометрический метод	1	-
1153	631347.72	1440136.46	Картометрический метод	1	-
1154	631350.75	1440165.88	Картометрический метод	1	-
1146	631287.95	1440175.84	Картометрический метод	1	-
					-
1155	631578.72	1440184.61	Картометрический метод	1	-
1156	631473.61	1440038.32	Картометрический метод	1	-
1157	631426.05	1439909.13	Картометрический метод	1	-
1158	631392.76	1439890.81	Картометрический метод	1	-
1159	631289.58	1439790.67	Картометрический метод	1	-
1160	631306.04	1439393.55	Картометрический метод	1	-

Сведения о местоположении границ объекта					
1. Система координат МСК-51, зона 1					
2. Сведения о характерных точках границ объекта					
Обозначение характерных точек границ	Координаты, м		Метод определения координат характерной точки	Средняя квадратическая погрешность положения характерной точки (Mt), м	Описание обозначения точки на местности (при наличии)
	X	Y			
1161	631492.42	1439260.37	Картометрический метод	1	-
1162	631733.91	1439126.39	Картометрический метод	1	-
1163	631734.34	1439068.22	Картометрический метод	1	-
1164	631759.60	1439060.08	Картометрический метод	1	-
1165	631778.42	1439097.34	Картометрический метод	1	-
1166	631901.98	1439043.82	Картометрический метод	1	-
1167	631987.83	1439040.41	Картометрический метод	1	-
1168	631991.96	1439017.95	Картометрический метод	1	-
1169	632087.10	1439043.30	Картометрический метод	1	-
1170	632092.90	1439025.70	Картометрический метод	1	-
1171	632096.82	1439014.36	Картометрический метод	1	-
1172	632103.21	1439016.57	Картометрический метод	1	-
1173	632127.45	1438969.18	Картометрический метод	1	-
1174	632197.37	1439004.18	Картометрический метод	1	-
1175	632220.67	1439004.84	Картометрический метод	1	-
1176	632232.80	1439012.26	Картометрический метод	1	-
1177	632252.66	1439016.13	Картометрический метод	1	-
1178	632311.34	1439049.89	Картометрический метод	1	-
1179	632353.02	1439081.30	Картометрический метод	1	-
1180	632392.23	1439113.63	Картометрический метод	1	-
1181	632428.58	1439146.24	Картометрический метод	1	-
1182	632477.50	1439182.34	Картометрический метод	1	-
1183	632557.64	1439243.93	Картометрический метод	1	-
1184	632569.58	1439251.57	Картометрический метод	1	-
1185	632652.97	1439316.68	Картометрический метод	1	-
1186	632626.46	1439319.44	Картометрический	1	-

Сведения о местоположении границ объекта					
1. Система координат МСК-51, зона 1					
2. Сведения о характерных точках границ объекта					
Обозначение характерных точек границ	Координаты, м		Метод определения координат характерной точки	Средняя квадратическая погрешность положения характерной точки (Mt), м	Описание обозначения точки на местности (при наличии)
	X	Y			
			метод		
1187	632655.24	1439344.86	Картометрический метод	1	-
1188	632644.12	1439354.79	Картометрический метод	1	-
1189	632704.22	1439409.61	Картометрический метод	1	-
1190	632725.87	1439428.72	Картометрический метод	1	-
1191	632727.19	1439426.72	Картометрический метод	1	-
1192	632735.48	1439422.52	Картометрический метод	1	-
1193	632737.96	1439418.20	Картометрический метод	1	-
1194	632727.20	1439410.20	Картометрический метод	1	-
1195	632723.96	1439407.86	Картометрический метод	1	-
1196	632692.53	1439384.86	Картометрический метод	1	-
1197	632689.96	1439382.51	Картометрический метод	1	-
1198	632687.04	1439378.99	Картометрический метод	1	-
1199	632683.74	1439372.74	Картометрический метод	1	-
1200	632681.76	1439365.44	Картометрический метод	1	-
1201	632684.20	1439348.89	Картометрический метод	1	-
1202	632694.19	1439350.26	Картометрический метод	1	-
1203	632700.98	1439352.88	Картометрический метод	1	-
1204	632709.47	1439356.15	Картометрический метод	1	-
1205	632722.12	1439366.00	Картометрический метод	1	-
1206	632726.90	1439369.67	Картометрический метод	1	-
1207	632744.84	1439383.87	Картометрический метод	1	-
1208	632751.34	1439388.87	Картометрический метод	1	-
1209	632755.61	1439392.04	Картометрический метод	1	-
1210	632766.92	1439376.44	Картометрический метод	1	-
1211	632802.80	1439406.40	Картометрический метод	1	-

Сведения о местоположении границ объекта					
1. Система координат МСК-51, зона 1					
2. Сведения о характерных точках границ объекта					
Обозначение характерных точек границ	Координаты, м		Метод определения координат характерной точки	Средняя квадратическая погрешность положения характерной точки (Mt), м	Описание обозначения точки на местности (при наличии)
	X	Y			
1212	632878.40	1439466.11	Картометрический метод	1	-
1213	632929.81	1439499.66	Картометрический метод	1	-
1214	632974.30	1439538.70	Картометрический метод	1	-
1215	633005.56	1439561.31	Картометрический метод	1	-
1216	633012.94	1439570.31	Картометрический метод	1	-
1217	632995.43	1439593.06	Картометрический метод	1	-
1218	632981.14	1439612.33	Картометрический метод	1	-
1219	632986.41	1439616.22	Картометрический метод	1	-
1220	632981.84	1439622.37	Картометрический метод	1	-
1221	632975.75	1439626.12	Картометрический метод	1	-
1222	632966.93	1439629.48	Картометрический метод	1	-
1223	632957.73	1439607.18	Картометрический метод	1	-
1224	632932.12	1439573.85	Картометрический метод	1	-
1225	632934.43	1439569.40	Картометрический метод	1	-
1226	632906.35	1439548.48	Картометрический метод	1	-
1227	632885.77	1439525.89	Картометрический метод	1	-
1228	632881.86	1439528.78	Картометрический метод	1	-
1229	632876.22	1439535.87	Картометрический метод	1	-
1230	632865.84	1439527.61	Картометрический метод	1	-
1231	632864.68	1439525.28	Картометрический метод	1	-
1232	632861.34	1439515.86	Картометрический метод	1	-
1233	632821.73	1439485.46	Картометрический метод	1	-
1234	632795.36	1439483.21	Картометрический метод	1	-
1235	632805.16	1439489.43	Картометрический метод	1	-
1236	632797.90	1439499.28	Картометрический метод	1	-
1237	632809.71	1439508.45	Картометрический	1	-

Сведения о местоположении границ объекта					
1. Система координат МСК-51, зона 1					
2. Сведения о характерных точках границ объекта					
Обозначение характерных точек границ	Координаты, м		Метод определения координат характерной точки	Средняя квадратическая погрешность положения характерной точки (Mt), м	Описание обозначения точки на местности (при наличии)
	X	Y			
			метод		
1238	632802.50	1439517.61	Картометрический метод	1	-
1239	632888.88	1439617.31	Картометрический метод	1	-
1240	632883.29	1439704.06	Картометрический метод	1	-
1241	632881.51	1439719.53	Картометрический метод	1	-
1242	632877.82	1439736.22	Картометрический метод	1	-
1243	632913.13	1439871.27	Картометрический метод	1	-
1244	632956.16	1439994.54	Картометрический метод	1	-
1245	632964.89	1440040.07	Картометрический метод	1	-
1246	632882.31	1440071.31	Картометрический метод	1	-
1247	632792.02	1440180.74	Картометрический метод	1	-
1248	632610.00	1440117.60	Картометрический метод	1	-
1249	632514.63	1440031.09	Картометрический метод	1	-
1250	632312.96	1440005.41	Картометрический метод	1	-
1251	632002.17	1440134.17	Картометрический метод	1	-
1252	631845.70	1440130.26	Картометрический метод	1	-
1253	631815.54	1440032.09	Картометрический метод	1	-
1254	632178.51	1439869.64	Картометрический метод	1	-
1255	632138.85	1439433.32	Картометрический метод	1	-
1256	632057.39	1439578.03	Картометрический метод	1	-
1257	631829.37	1439765.28	Картометрический метод	1	-
1258	631779.57	1439774.25	Картометрический метод	1	-
1259	631629.93	1439791.61	Картометрический метод	1	-
1260	631641.97	1439798.88	Картометрический метод	1	-
1261	631688.63	1439837.60	Картометрический метод	1	-
1262	631741.68	1439928.77	Картометрический метод	1	-

Сведения о местоположении границ объекта					
1. Система координат МСК-51, зона 1					
2. Сведения о характерных точках границ объекта					
Обозначение характерных точек границ	Координаты, м		Метод определения координат характерной точки	Средняя квадратическая погрешность положения характерной точки (Mt), м	Описание обозначения точки на местности (при наличии)
	X	Y			
1263	631815.38	1440052.36	Картометрический метод	1	-
1155	631578.72	1440184.61	Картометрический метод	1	-
					-
1264	631825.06	1438739.42	Картометрический метод	1	-
1265	631808.68	1438728.11	Картометрический метод	1	-
1266	631799.26	1438730.64	Картометрический метод	1	-
1267	631796.66	1438726.42	Картометрический метод	1	-
1268	631820.51	1438707.31	Картометрический метод	1	-
1269	631825.70	1438694.40	Картометрический метод	1	-
1270	631839.40	1438715.60	Картометрический метод	1	-
1271	631854.90	1438738.00	Картометрический метод	1	-
1264	631825.06	1438739.42	Картометрический метод	1	-
					-
1272	631760.15	1438776.72	Картометрический метод	1	-
1273	631730.41	1438763.57	Картометрический метод	1	-
1274	631676.72	1438687.78	Картометрический метод	1	-
1275	631677.38	1438633.27	Картометрический метод	1	-
1276	631684.57	1438627.81	Картометрический метод	1	-
1277	631625.51	1438549.12	Картометрический метод	1	-
1278	631659.70	1438517.50	Картометрический метод	1	-
1279	631724.27	1438599.20	Картометрический метод	1	-
1280	631714.44	1438606.97	Картометрический метод	1	-
1281	631736.52	1438626.38	Картометрический метод	1	-
1282	631736.99	1438645.28	Картометрический метод	1	-
1283	631759.47	1438679.49	Картометрический метод	1	-
1284	631771.80	1438701.95	Картометрический метод	1	-
1285	631774.80	1438709.73	Картометрический	1	-

Сведения о местоположении границ объекта					
1. Система координат МСК-51, зона 1					
2. Сведения о характерных точках границ объекта					
Обозначение характерных точек границ	Координаты, м		Метод определения координат характерной точки	Средняя квадратическая погрешность положения характерной точки (Mt), м	Описание обозначения точки на местности (при наличии)
	X	Y			
			метод		
1286	631808.91	1438678.71	Картометрический метод	1	-
1287	631817.87	1438690.32	Картометрический метод	1	-
1288	631775.16	1438721.99	Картометрический метод	1	-
1289	631782.42	1438732.77	Картометрический метод	1	-
1290	631763.35	1438776.33	Картометрический метод	1	-
1272	631760.15	1438776.72	Картометрический метод	1	-
					-
1291	631904.58	1438976.44	Картометрический метод	1	-
1292	631850.33	1438961.28	Картометрический метод	1	-
1293	631836.25	1438957.42	Картометрический метод	1	-
1294	631804.71	1438915.85	Картометрический метод	1	-
1295	631784.76	1438892.32	Картометрический метод	1	-
1296	631761.71	1438865.09	Картометрический метод	1	-
1297	631750.59	1438844.83	Картометрический метод	1	-
1298	631769.59	1438807.92	Картометрический метод	1	-
1299	631782.60	1438798.51	Картометрический метод	1	-
1300	631789.12	1438793.81	Картометрический метод	1	-
1301	631792.45	1438791.37	Картометрический метод	1	-
1302	631803.51	1438785.75	Картометрический метод	1	-
1303	632007.40	1438935.64	Картометрический метод	1	-
1304	631997.34	1438949.94	Картометрический метод	1	-
1305	631917.02	1438973.17	Картометрический метод	1	-
1291	631904.58	1438976.44	Картометрический метод	1	-
					-
1306	633023.67	1440261.32	Картометрический метод	1	-
1307	633009.19	1440253.38	Картометрический метод	1	-

Сведения о местоположении границ объекта					
1. Система координат МСК-51, зона 1					
2. Сведения о характерных точках границ объекта					
Обозначение характерных точек границ	Координаты, м		Метод определения координат характерной точки	Средняя квадратическая погрешность положения характерной точки (Mt), м	Описание обозначения точки на местности (при наличии)
	X	Y			
1308	633000.69	1440238.53	Картометрический метод	1	-
1309	632996.68	1440230.07	Картометрический метод	1	-
1310	633037.17	1440207.98	Картометрический метод	1	-
1311	633085.49	1440177.52	Картометрический метод	1	-
1312	633102.28	1440128.56	Картометрический метод	1	-
1313	633108.45	1440113.40	Картометрический метод	1	-
1314	633119.05	1440103.87	Картометрический метод	1	-
1315	633122.31	1440098.56	Картометрический метод	1	-
1316	633125.02	1440092.34	Картометрический метод	1	-
1317	633119.40	1440081.48	Картометрический метод	1	-
1318	633110.22	1440078.11	Картометрический метод	1	-
1319	633074.02	1440167.04	Картометрический метод	1	-
1320	633068.04	1440174.45	Картометрический метод	1	-
1321	633055.99	1440191.67	Картометрический метод	1	-
1322	633032.11	1440208.06	Картометрический метод	1	-
1323	633024.74	1440200.84	Картометрический метод	1	-
1324	633026.85	1440195.71	Картометрический метод	1	-
1325	633040.77	1440190.04	Картометрический метод	1	-
1326	633066.63	1440140.10	Картометрический метод	1	-
1327	633078.76	1440107.33	Картометрический метод	1	-
1328	633083.80	1440078.63	Картометрический метод	1	-
1329	633083.10	1440069.65	Картометрический метод	1	-
1330	633088.66	1440027.50	Картометрический метод	1	-
1331	633091.62	1440022.92	Картометрический метод	1	-
1332	633101.27	1440013.89	Картометрический метод	1	-
1333	633122.81	1439998.01	Картометрический	1	-

Сведения о местоположении границ объекта					
1. Система координат МСК-51, зона 1					
2. Сведения о характерных точках границ объекта					
Обозначение характерных точек границ	Координаты, м		Метод определения координат характерной точки	Средняя квадратическая погрешность положения характерной точки (Mt), м	Описание обозначения точки на местности (при наличии)
	X	Y			
			метод		
1334	633128.00	1439995.95	Картометрический метод	1	-
1335	633133.67	1439993.61	Картометрический метод	1	-
1336	633139.64	1439991.13	Картометрический метод	1	-
1337	633142.41	1439989.15	Картометрический метод	1	-
1338	633143.99	1439986.88	Картометрический метод	1	-
1339	633124.65	1439955.45	Картометрический метод	1	-
1340	633121.70	1439950.54	Картометрический метод	1	-
1341	633112.06	1439922.72	Картометрический метод	1	-
1342	633096.30	1439879.02	Картометрический метод	1	-
1343	633091.47	1439871.45	Картометрический метод	1	-
1344	633073.72	1439827.45	Картометрический метод	1	-
1345	633063.98	1439830.66	Картометрический метод	1	-
1346	633059.97	1439822.55	Картометрический метод	1	-
1347	633049.60	1439796.49	Картометрический метод	1	-
1348	633050.96	1439786.59	Картометрический метод	1	-
1349	633045.62	1439771.35	Картометрический метод	1	-
1350	633014.29	1439687.02	Картометрический метод	1	-
1351	633009.89	1439675.68	Картометрический метод	1	-
1352	633009.12	1439667.48	Картометрический метод	1	-
1353	632998.87	1439641.14	Картометрический метод	1	-
1354	632999.10	1439629.57	Картометрический метод	1	-
1355	633000.89	1439628.11	Картометрический метод	1	-
1356	633026.53	1439618.62	Картометрический метод	1	-
1357	633034.53	1439639.92	Картометрический метод	1	-
1358	633040.45	1439657.57	Картометрический метод	1	-

Сведения о местоположении границ объекта					
1. Система координат МСК-51, зона 1					
2. Сведения о характерных точках границ объекта					
Обозначение характерных точек границ	Координаты, м		Метод определения координат характерной точки	Средняя квадратическая погрешность положения характерной точки (Mt), м	Описание обозначения точки на местности (при наличии)
	X	Y			
1359	633078.79	1439762.51	Картометрический метод	1	-
1360	633080.68	1439765.69	Картометрический метод	1	-
1361	633116.31	1439862.71	Картометрический метод	1	-
1362	633121.84	1439870.86	Картометрический метод	1	-
1363	633148.63	1439943.72	Картометрический метод	1	-
1364	633158.97	1439970.93	Картометрический метод	1	-
1365	633160.54	1439974.74	Картометрический метод	1	-
1366	633161.64	1439977.97	Картометрический метод	1	-
1367	633179.17	1440032.96	Картометрический метод	1	-
1368	633184.46	1440053.06	Картометрический метод	1	-
1369	633189.61	1440058.26	Картометрический метод	1	-
1370	633194.10	1440096.68	Картометрический метод	1	-
1371	633194.53	1440135.16	Картометрический метод	1	-
1372	633186.86	1440173.09	Картометрический метод	1	-
1373	633102.85	1440208.82	Картометрический метод	1	-
1374	633101.21	1440243.76	Картометрический метод	1	-
1375	633078.14	1440247.52	Картометрический метод	1	-
1376	633054.93	1440252.83	Картометрический метод	1	-
1306	633023.67	1440261.32	Картометрический метод	1	-
					-
1377	634060.44	1440622.67	Картометрический метод	1	-
1378	634043.79	1440615.96	Картометрический метод	1	-
1379	634014.84	1440615.12	Картометрический метод	1	-
1380	634016.93	1440597.55	Картометрический метод	1	-
1381	634025.73	1440598.94	Картометрический метод	1	-
1382	634033.74	1440593.02	Картометрический метод	1	-

Сведения о местоположении границ объекта					
1. Система координат МСК-51, зона 1					
2. Сведения о характерных точках границ объекта					
Обозначение характерных точек границ	Координаты, м		Метод определения координат характерной точки	Средняя квадратическая погрешность положения характерной точки (Mt), м	Описание обозначения точки на местности (при наличии)
	X	Y			
1383	634066.13	1440592.51	Картометрический метод	1	-
1384	634086.99	1440566.13	Картометрический метод	1	-
1385	634109.34	1440549.59	Картометрический метод	1	-
1386	634087.58	1440580.29	Картометрический метод	1	-
1377	634060.44	1440622.67	Картометрический метод	1	-
					-
1387	634490.42	1440732.44	Картометрический метод	1	-
1388	634472.51	1440719.48	Картометрический метод	1	-
1389	634466.61	1440715.79	Картометрический метод	1	-
1390	634437.49	1440697.59	Картометрический метод	1	-
1391	634429.36	1440686.34	Картометрический метод	1	-
1392	634423.25	1440681.10	Картометрический метод	1	-
1393	634423.44	1440680.76	Картометрический метод	1	-
1394	634440.70	1440689.38	Картометрический метод	1	-
1395	634452.96	1440698.26	Картометрический метод	1	-
1396	634461.94	1440687.88	Картометрический метод	1	-
1397	634494.11	1440729.02	Картометрический метод	1	-
1387	634490.42	1440732.44	Картометрический метод	1	-
					-
1398	633729.42	1440940.47	Картометрический метод	1	-
1399	633670.60	1440902.70	Картометрический метод	1	-
1400	633686.98	1440881.72	Картометрический метод	1	-
1401	633695.15	1440868.80	Картометрический метод	1	-
1402	633698.39	1440863.66	Картометрический метод	1	-
1403	633716.37	1440875.61	Картометрический метод	1	-
1404	633755.63	1440901.70	Картометрический метод	1	-
1405	633751.03	1440908.33	Картометрический	1	-

Сведения о местоположении границ объекта					
1. Система координат МСК-51, зона 1					
2. Сведения о характерных точках границ объекта					
Обозначение характерных точек границ	Координаты, м		Метод определения координат характерной точки	Средняя квадратическая погрешность положения характерной точки (Mt), м	Описание обозначения точки на местности (при наличии)
	X	Y			
			метод		
1398	633729.42	1440940.47	Картометрический метод	1	-
					-
1406	633724.71	1440904.04	Картометрический метод	1	-
1407	633696.34	1440888.08	Картометрический метод	1	-
1408	633704.87	1440873.80	Картометрический метод	1	-
1409	633732.67	1440890.67	Картометрический метод	1	-
1406	633724.71	1440904.04	Картометрический метод	1	-
					-
1410	634578.67	1441004.41	Картометрический метод	1	-
1411	634535.01	1440975.82	Картометрический метод	1	-
1412	634549.88	1440956.50	Картометрический метод	1	-
1413	634561.58	1440964.59	Картометрический метод	1	-
1414	634579.04	1440974.73	Картометрический метод	1	-
1410	634578.67	1441004.41	Картометрический метод	1	-
					-
1415	632039.82	1441195.41	Картометрический метод	1	-
1416	631884.32	1441111.51	Картометрический метод	1	-
1417	631852.46	1441034.07	Картометрический метод	1	-
1418	631842.73	1441010.19	Картометрический метод	1	-
1419	631832.26	1440965.18	Картометрический метод	1	-
1420	631819.42	1440910.00	Картометрический метод	1	-
1421	631799.93	1440886.33	Картометрический метод	1	-
1422	631782.94	1440825.34	Картометрический метод	1	-
1423	631748.50	1440783.55	Картометрический метод	1	-
1424	631802.38	1440763.19	Картометрический метод	1	-
1425	631811.87	1440840.53	Картометрический метод	1	-
1426	631863.07	1440875.49	Картометрический	1	-

Сведения о местоположении границ объекта					
1. Система координат МСК-51, зона 1					
2. Сведения о характерных точках границ объекта					
Обозначение характерных точек границ	Координаты, м		Метод определения координат характерной точки	Средняя квадратическая погрешность положения характерной точки (Mt), м	Описание обозначения точки на местности (при наличии)
	X	Y			
			метод		
1427	632105.96	1440692.50	Картометрический метод	1	-
1428	632200.51	1440586.96	Картометрический метод	1	-
1429	632235.59	1440591.35	Картометрический метод	1	-
1430	631874.76	1440989.31	Картометрический метод	1	-
1415	632039.82	1441195.41	Картометрический метод	1	-
					-
1431	635289.21	1441544.69	Картометрический метод	1	-
1432	635290.26	1441536.66	Картометрический метод	1	-
1433	635209.68	1441522.10	Картометрический метод	1	-
1434	635043.51	1441420.66	Картометрический метод	1	-
1435	635009.72	1441409.08	Картометрический метод	1	-
1436	634999.73	1441405.67	Картометрический метод	1	-
1437	634996.29	1441402.70	Картометрический метод	1	-
1438	634989.36	1441396.71	Картометрический метод	1	-
1439	634983.75	1441391.86	Картометрический метод	1	-
1440	634973.03	1441382.59	Картометрический метод	1	-
1441	634966.55	1441379.11	Картометрический метод	1	-
1442	634961.28	1441376.31	Картометрический метод	1	-
1443	634945.17	1441360.89	Картометрический метод	1	-
1444	634890.64	1441328.20	Картометрический метод	1	-
1445	634841.73	1441287.58	Картометрический метод	1	-
1446	634839.80	1441290.86	Картометрический метод	1	-
1447	634839.28	1441290.26	Картометрический метод	1	-
1448	634794.61	1441237.99	Картометрический метод	1	-
1449	634783.33	1441224.59	Картометрический метод	1	-
1450	634756.84	1441192.87	Картометрический	1	-

Сведения о местоположении границ объекта					
1. Система координат МСК-51, зона 1					
2. Сведения о характерных точках границ объекта					
Обозначение характерных точек границ	Координаты, м		Метод определения координат характерной точки	Средняя квадратическая погрешность положения характерной точки (Mt), м	Описание обозначения точки на местности (при наличии)
	X	Y			
			метод		
1451	634755.67	1441193.77	Картометрический метод	1	-
1452	634750.76	1441188.45	Картометрический метод	1	-
1453	634750.22	1441186.91	Картометрический метод	1	-
1454	634746.10	1441182.59	Картометрический метод	1	-
1455	634728.73	1441165.03	Картометрический метод	1	-
1456	634684.11	1441129.46	Картометрический метод	1	-
1457	634684.45	1441128.95	Картометрический метод	1	-
1458	634664.99	1441115.29	Картометрический метод	1	-
1459	634647.07	1441102.80	Картометрический метод	1	-
1460	634644.36	1441102.33	Картометрический метод	1	-
1461	634642.55	1441105.25	Картометрический метод	1	-
1462	634571.70	1441054.77	Картометрический метод	1	-
1463	634373.15	1440912.45	Картометрический метод	1	-
1464	634357.22	1440902.09	Картометрический метод	1	-
1465	634291.53	1440859.38	Картометрический метод	1	-
1466	634231.95	1440821.35	Картометрический метод	1	-
1467	634232.28	1440820.83	Картометрический метод	1	-
1468	634155.62	1440787.46	Картометрический метод	1	-
1469	634068.58	1440758.87	Картометрический метод	1	-
1470	634053.05	1440779.71	Картометрический метод	1	-
1471	633904.10	1440701.60	Картометрический метод	1	-
1472	633837.40	1440666.62	Картометрический метод	1	-
1473	633637.09	1440540.85	Картометрический метод	1	-
1474	633525.42	1440492.20	Картометрический метод	1	-
1475	633396.68	1440442.10	Картометрический метод	1	-

Сведения о местоположении границ объекта					
1. Система координат МСК-51, зона 1					
2. Сведения о характерных точках границ объекта					
Обозначение характерных точек границ	Координаты, м		Метод определения координат характерной точки	Средняя квадратическая погрешность положения характерной точки (Mt), м	Описание обозначения точки на местности (при наличии)
	X	Y			
1476	633354.32	1440431.36	Картометрический метод	1	-
1477	633346.21	1440420.26	Картометрический метод	1	-
1478	633329.51	1440399.57	Картометрический метод	1	-
1479	633388.48	1440422.61	Картометрический метод	1	-
1480	633422.94	1440435.51	Картометрический метод	1	-
1481	633528.46	1440470.51	Картометрический метод	1	-
1482	633536.50	1440449.25	Картометрический метод	1	-
1483	633538.56	1440428.87	Картометрический метод	1	-
1484	633464.38	1440423.64	Картометрический метод	1	-
1485	633451.98	1440414.36	Картометрический метод	1	-
1486	633433.48	1440405.23	Картометрический метод	1	-
1487	633432.60	1440407.65	Картометрический метод	1	-
1488	633383.60	1440368.50	Картометрический метод	1	-
1489	633340.60	1440345.27	Картометрический метод	1	-
1490	633317.56	1440334.31	Картометрический метод	1	-
1491	633306.05	1440357.36	Картометрический метод	1	-
1492	633305.46	1440358.59	Картометрический метод	1	-
1493	633264.07	1440285.13	Картометрический метод	1	-
1494	633288.53	1440290.97	Картометрический метод	1	-
1495	633315.44	1440299.99	Картометрический метод	1	-
1496	633336.28	1440311.31	Картометрический метод	1	-
1497	633359.72	1440332.36	Картометрический метод	1	-
1498	633394.43	1440357.83	Картометрический метод	1	-
1499	633447.99	1440390.74	Картометрический метод	1	-
1500	633511.39	1440409.41	Картометрический метод	1	-
1501	633577.81	1440399.87	Картометрический	1	-

Сведения о местоположении границ объекта					
1. Система координат МСК-51, зона 1					
2. Сведения о характерных точках границ объекта					
Обозначение характерных точек границ	Координаты, м		Метод определения координат характерной точки	Средняя квадратическая погрешность положения характерной точки (Mt), м	Описание обозначения точки на местности (при наличии)
	X	Y			
			метод		
1502	633625.92	1440379.82	Картометрический метод	1	-
1503	633682.22	1440377.86	Картометрический метод	1	-
1504	633706.46	1440388.30	Картометрический метод	1	-
1505	633711.75	1440393.72	Картометрический метод	1	-
1506	633764.00	1440396.89	Картометрический метод	1	-
1507	633777.06	1440404.26	Картометрический метод	1	-
1508	633810.26	1440429.16	Картометрический метод	1	-
1509	633809.83	1440437.48	Картометрический метод	1	-
1510	633801.96	1440431.13	Картометрический метод	1	-
1511	633791.38	1440423.80	Картометрический метод	1	-
1512	633762.56	1440405.18	Картометрический метод	1	-
1513	633762.05	1440405.02	Картометрический метод	1	-
1514	633753.58	1440403.28	Картометрический метод	1	-
1515	633751.90	1440403.48	Картометрический метод	1	-
1516	633740.97	1440403.35	Картометрический метод	1	-
1517	633733.50	1440403.26	Картометрический метод	1	-
1518	633725.89	1440403.04	Картометрический метод	1	-
1519	633724.38	1440402.55	Картометрический метод	1	-
1520	633715.91	1440400.80	Картометрический метод	1	-
1521	633711.67	1440399.85	Картометрический метод	1	-
1522	633707.28	1440400.09	Картометрический метод	1	-
1523	633703.16	1440395.55	Картометрический метод	1	-
1524	633700.09	1440393.73	Картометрический метод	1	-
1525	633693.96	1440389.91	Картометрический метод	1	-
1526	633689.19	1440387.09	Картометрический метод	1	-

Сведения о местоположении границ объекта					
1. Система координат МСК-51, зона 1					
2. Сведения о характерных точках границ объекта					
Обозначение характерных точек границ	Координаты, м		Метод определения координат характерной точки	Средняя квадратическая погрешность положения характерной точки (Mt), м	Описание обозначения точки на местности (при наличии)
	X	Y			
1527	633687.31	1440386.27	Картометрический метод	1	-
1528	633682.75	1440385.15	Картометрический метод	1	-
1529	633674.97	1440384.60	Картометрический метод	1	-
1530	633665.41	1440388.49	Картометрический метод	1	-
1531	633648.85	1440387.73	Картометрический метод	1	-
1532	633644.26	1440396.14	Картометрический метод	1	-
1533	633628.75	1440408.14	Картометрический метод	1	-
1534	633619.75	1440415.43	Картометрический метод	1	-
1535	633607.88	1440417.65	Картометрический метод	1	-
1536	633603.44	1440425.05	Картометрический метод	1	-
1537	633599.00	1440427.00	Картометрический метод	1	-
1538	633597.15	1440427.58	Картометрический метод	1	-
1539	633595.18	1440433.13	Картометрический метод	1	-
1540	633594.74	1440436.04	Картометрический метод	1	-
1541	633583.20	1440479.02	Картометрический метод	1	-
1542	633548.65	1440457.38	Картометрический метод	1	-
1543	633546.69	1440460.36	Картометрический метод	1	-
1544	633538.13	1440473.94	Картометрический метод	1	-
1545	633568.28	1440491.52	Картометрический метод	1	-
1546	633580.70	1440497.80	Картометрический метод	1	-
1547	633623.94	1440520.96	Картометрический метод	1	-
1548	633718.90	1440580.43	Картометрический метод	1	-
1549	633720.87	1440577.17	Картометрический метод	1	-
1550	633755.85	1440600.63	Картометрический метод	1	-
1551	633788.26	1440622.43	Картометрический метод	1	-
1552	633820.74	1440637.42	Картометрический	1	-

Сведения о местоположении границ объекта					
1. Система координат МСК-51, зона 1					
2. Сведения о характерных точках границ объекта					
Обозначение характерных точек границ	Координаты, м		Метод определения координат характерной точки	Средняя квадратическая погрешность положения характерной точки (Mt), м	Описание обозначения точки на местности (при наличии)
	X	Y			
			метод		
1553	633914.47	1440673.24	Картометрический метод	1	-
1554	633970.18	1440694.68	Картометрический метод	1	-
1555	634009.05	1440710.50	Картометрический метод	1	-
1556	634009.63	1440709.00	Картометрический метод	1	-
1557	634089.76	1440739.81	Картометрический метод	1	-
1558	634136.47	1440757.83	Картометрический метод	1	-
1559	634137.13	1440756.15	Картометрический метод	1	-
1560	634225.02	1440791.27	Картометрический метод	1	-
1561	634234.20	1440767.89	Картометрический метод	1	-
1562	634244.50	1440718.38	Картометрический метод	1	-
1563	634255.27	1440703.96	Картометрический метод	1	-
1564	634286.06	1440654.52	Картометрический метод	1	-
1565	634305.36	1440606.12	Картометрический метод	1	-
1566	634313.76	1440603.25	Картометрический метод	1	-
1567	634316.70	1440597.25	Картометрический метод	1	-
1568	634316.06	1440588.75	Картометрический метод	1	-
1569	634313.08	1440581.30	Картометрический метод	1	-
1570	634309.21	1440571.65	Картометрический метод	1	-
1571	634310.90	1440561.06	Картометрический метод	1	-
1572	634316.80	1440550.08	Картометрический метод	1	-
1573	634318.99	1440538.63	Картометрический метод	1	-
1574	634319.83	1440527.72	Картометрический метод	1	-
1575	634318.12	1440515.48	Картометрический метод	1	-
1576	634313.90	1440504.82	Картометрический метод	1	-
1577	634309.17	1440493.99	Картометрический метод	1	-

Сведения о местоположении границ объекта					
1. Система координат МСК-51, зона 1					
2. Сведения о характерных точках границ объекта					
Обозначение характерных точек границ	Координаты, м		Метод определения координат характерной точки	Средняя квадратическая погрешность положения характерной точки (Mt), м	Описание обозначения точки на местности (при наличии)
	X	Y			
1578	634302.43	1440484.06	Картометрический метод	1	-
1579	634294.94	1440479.91	Картометрический метод	1	-
1580	634313.97	1440476.71	Картометрический метод	1	-
1581	634307.37	1440465.25	Картометрический метод	1	-
1582	634274.86	1440458.77	Картометрический метод	1	-
1583	634338.02	1440396.63	Картометрический метод	1	-
1584	634352.48	1440392.50	Картометрический метод	1	-
1585	634371.63	1440397.29	Картометрический метод	1	-
1586	634387.91	1440402.83	Картометрический метод	1	-
1587	634404.85	1440417.04	Картометрический метод	1	-
1588	634415.44	1440435.78	Картометрический метод	1	-
1589	634423.40	1440458.82	Картометрический метод	1	-
1590	634439.38	1440487.35	Картометрический метод	1	-
1591	634462.43	1440514.74	Картометрический метод	1	-
1592	634491.51	1440560.44	Картометрический метод	1	-
1593	634509.25	1440594.05	Картометрический метод	1	-
1594	634534.67	1440621.92	Картометрический метод	1	-
1595	634540.59	1440632.90	Картометрический метод	1	-
1596	634548.40	1440657.47	Картометрический метод	1	-
1597	634553.79	1440667.78	Картометрический метод	1	-
1598	634558.03	1440679.29	Картометрический метод	1	-
1599	634561.91	1440686.21	Картометрический метод	1	-
1600	634570.53	1440701.57	Картометрический метод	1	-
1601	634585.60	1440737.10	Картометрический метод	1	-
1602	634643.12	1440873.46	Картометрический метод	1	-
1603	634651.45	1440887.80	Картометрический	1	-

Сведения о местоположении границ объекта					
1. Система координат МСК-51, зона 1					
2. Сведения о характерных точках границ объекта					
Обозначение характерных точек границ	Координаты, м		Метод определения координат характерной точки	Средняя квадратическая погрешность положения характерной точки (Mt), м	Описание обозначения точки на местности (при наличии)
	X	Y			
			метод		
1604	634663.26	1440899.03	Картометрический метод	1	-
1605	634681.67	1440931.61	Картометрический метод	1	-
1606	634711.60	1440999.26	Картометрический метод	1	-
1607	634745.22	1441067.02	Картометрический метод	1	-
1608	634793.36	1441164.02	Картометрический метод	1	-
1609	634807.07	1441187.99	Картометрический метод	1	-
1610	634822.29	1441200.53	Картометрический метод	1	-
1611	634835.24	1441218.72	Картометрический метод	1	-
1612	634861.68	1441247.24	Картометрический метод	1	-
1613	634901.42	1441272.51	Картометрический метод	1	-
1614	634950.72	1441284.51	Картометрический метод	1	-
1615	634980.55	1441302.94	Картометрический метод	1	-
1616	634998.13	1441325.83	Картометрический метод	1	-
1617	635002.34	1441336.14	Картометрический метод	1	-
1618	635025.35	1441361.16	Картометрический метод	1	-
1619	635029.58	1441393.62	Картометрический метод	1	-
1620	635034.01	1441407.01	Картометрический метод	1	-
1621	635049.43	1441421.41	Картометрический метод	1	-
1622	635057.96	1441426.73	Картометрический метод	1	-
1623	635074.90	1441431.23	Картометрический метод	1	-
1624	635093.97	1441441.66	Картометрический метод	1	-
1625	635106.28	1441451.34	Картометрический метод	1	-
1626	635118.71	1441458.13	Картометрический метод	1	-
1627	635139.23	1441475.18	Картометрический метод	1	-
1628	635207.20	1441514.29	Картометрический метод	1	-

Сведения о местоположении границ объекта					
1. Система координат МСК-51, зона 1					
2. Сведения о характерных точках границ объекта					
Обозначение характерных точек границ	Координаты, м		Метод определения координат характерной точки	Средняя квадратическая погрешность положения характерной точки (Mt), м	Описание обозначения точки на местности (при наличии)
	X	Y			
1629	635221.73	1441515.95	Картометрический метод	1	-
1630	635270.57	1441529.65	Картометрический метод	1	-
1631	635288.81	1441530.38	Картометрический метод	1	-
1632	635302.46	1441529.15	Картометрический метод	1	-
1633	635300.83	1441544.09	Картометрический метод	1	-
1634	635291.95	1441544.56	Картометрический метод	1	-
1431	635289.21	1441544.69	Картометрический метод	1	-
					-
1635	634414.05	1440531.31	Картометрический метод	1	-
1636	634411.20	1440530.27	Картометрический метод	1	-
1637	634389.26	1440493.89	Картометрический метод	1	-
1638	634388.82	1440484.11	Картометрический метод	1	-
1639	634412.74	1440471.33	Картометрический метод	1	-
1640	634432.77	1440505.17	Картометрический метод	1	-
1641	634432.49	1440518.15	Картометрический метод	1	-
1642	634421.59	1440524.40	Картометрический метод	1	-
1643	634419.66	1440528.01	Картометрический метод	1	-
1635	634414.05	1440531.31	Картометрический метод	1	-
					-
1644	634349.61	1440629.98	Картометрический метод	1	-
1645	634351.55	1440498.73	Картометрический метод	1	-
1646	634320.95	1440491.77	Картометрический метод	1	-
1647	634318.65	1440463.70	Картометрический метод	1	-
1648	634378.53	1440459.60	Картометрический метод	1	-
1649	634395.53	1440460.58	Картометрический метод	1	-
1650	634395.84	1440477.48	Картометрический метод	1	-
1651	634385.06	1440478.66	Картометрический	1	-

Сведения о местоположении границ объекта					
1. Система координат МСК-51, зона 1					
2. Сведения о характерных точках границ объекта					
Обозначение характерных точек границ	Координаты, м		Метод определения координат характерной точки	Средняя квадратическая погрешность положения характерной точки (Mt), м	Описание обозначения точки на местности (при наличии)
	X	Y			
			метод		
1652	634384.91	1440486.53	Картометрический метод	1	-
1653	634388.65	1440486.72	Картометрический метод	1	-
1654	634388.52	1440491.95	Картометрический метод	1	-
1655	634385.03	1440492.02	Картометрический метод	1	-
1656	634384.37	1440522.70	Картометрический метод	1	-
1657	634392.32	1440522.95	Картометрический метод	1	-
1658	634444.65	1440549.45	Картометрический метод	1	-
1659	634448.83	1440543.65	Картометрический метод	1	-
1660	634457.68	1440549.39	Картометрический метод	1	-
1661	634454.19	1440554.82	Картометрический метод	1	-
1662	634473.71	1440568.79	Картометрический метод	1	-
1663	634443.27	1440601.37	Картометрический метод	1	-
1664	634440.67	1440605.53	Картометрический метод	1	-
1665	634436.41	1440609.20	Картометрический метод	1	-
1666	634432.15	1440612.76	Картометрический метод	1	-
1667	634427.68	1440616.70	Картометрический метод	1	-
1668	634421.26	1440618.74	Картометрический метод	1	-
1669	634389.65	1440618.59	Картометрический метод	1	-
1670	634389.62	1440629.31	Картометрический метод	1	-
1644	634349.61	1440629.98	Картометрический метод	1	-
					-
1671	634723.47	1441138.80	Картометрический метод	1	-
1672	634704.51	1441125.44	Картометрический метод	1	-
1673	634694.32	1441117.12	Картометрический метод	1	-
1674	634685.14	1441110.86	Картометрический метод	1	-
1675	634668.40	1441099.44	Картометрический	1	-

Сведения о местоположении границ объекта					
1. Система координат МСК-51, зона 1					
2. Сведения о характерных точках границ объекта					
Обозначение характерных точек границ	Координаты, м		Метод определения координат характерной точки	Средняя квадратическая погрешность положения характерной точки (Mt), м	Описание обозначения точки на местности (при наличии)
	X	Y			
			метод		
1676	634654.81	1441089.30	Картометрический метод	1	-
1677	634636.73	1441076.67	Картометрический метод	1	-
1678	634612.65	1441060.31	Картометрический метод	1	-
1679	634609.50	1441058.15	Картометрический метод	1	-
1680	634574.83	1441034.29	Картометрический метод	1	-
1681	634563.00	1441027.48	Картометрический метод	1	-
1682	634520.50	1440998.01	Картометрический метод	1	-
1683	634516.58	1440995.18	Картометрический метод	1	-
1684	634471.70	1440964.04	Картометрический метод	1	-
1685	634467.60	1440961.04	Картометрический метод	1	-
1686	634424.93	1440931.39	Картометрический метод	1	-
1687	634420.83	1440928.57	Картометрический метод	1	-
1688	634379.02	1440899.42	Картометрический метод	1	-
1689	634375.44	1440897.09	Картометрический метод	1	-
1690	634334.14	1440868.61	Картометрический метод	1	-
1691	634330.21	1440865.61	Картометрический метод	1	-
1692	634288.40	1440836.47	Картометрический метод	1	-
1693	634277.69	1440829.65	Картометрический метод	1	-
1694	634264.26	1440821.11	Картометрический метод	1	-
1695	634240.33	1440805.89	Картометрический метод	1	-
1696	634234.94	1440802.46	Картометрический метод	1	-
1697	634252.65	1440772.60	Картометрический метод	1	-
1698	634258.33	1440760.30	Картометрический метод	1	-
1699	634242.50	1440749.36	Картометрический метод	1	-
1700	634244.61	1440741.06	Картометрический метод	1	-

Сведения о местоположении границ объекта					
1. Система координат МСК-51, зона 1					
2. Сведения о характерных точках границ объекта					
Обозначение характерных точек границ	Координаты, м		Метод определения координат характерной точки	Средняя квадратическая погрешность положения характерной точки (Mt), м	Описание обозначения точки на местности (при наличии)
	X	Y			
1701	634326.28	1440622.49	Картометрический метод	1	-
1702	634345.37	1440634.45	Картометрический метод	1	-
1703	634349.54	1440635.46	Картометрический метод	1	-
1704	634362.85	1440632.25	Картометрический метод	1	-
1705	634373.63	1440641.42	Картометрический метод	1	-
1706	634381.23	1440650.79	Картометрический метод	1	-
1707	634397.62	1440661.57	Картометрический метод	1	-
1708	634422.02	1440680.05	Картометрический метод	1	-
1709	634422.40	1440668.65	Картометрический метод	1	-
1710	634425.15	1440664.52	Картометрический метод	1	-
1711	634435.38	1440651.88	Картометрический метод	1	-
1712	634422.94	1440644.28	Картометрический метод	1	-
1713	634416.97	1440640.13	Картометрический метод	1	-
1714	634415.86	1440634.01	Картометрический метод	1	-
1715	634412.40	1440628.62	Картометрический метод	1	-
1716	634448.12	1440606.95	Картометрический метод	1	-
1717	634471.25	1440592.09	Картометрический метод	1	-
1718	634470.66	1440591.24	Картометрический метод	1	-
1719	634485.45	1440582.14	Картометрический метод	1	-
1720	634492.98	1440593.52	Картометрический метод	1	-
1721	634501.66	1440605.75	Картометрический метод	1	-
1722	634498.72	1440607.82	Картометрический метод	1	-
1723	634516.97	1440640.83	Картометрический метод	1	-
1724	634538.78	1440698.88	Картометрический метод	1	-
1725	634544.85	1440695.94	Картометрический метод	1	-
1726	634555.23	1440714.35	Картометрический	1	-

Сведения о местоположении границ объекта					
1. Система координат МСК-51, зона 1					
2. Сведения о характерных точках границ объекта					
Обозначение характерных точек границ	Координаты, м		Метод определения координат характерной точки	Средняя квадратическая погрешность положения характерной точки (Mt), м	Описание обозначения точки на местности (при наличии)
	X	Y			
			метод		
1727	634556.39	1440716.41	Картометрический метод	1	-
1728	634566.21	1440738.59	Картометрический метод	1	-
1729	634566.49	1440745.41	Картометрический метод	1	-
1730	634574.32	1440760.10	Картометрический метод	1	-
1731	634584.12	1440770.84	Картометрический метод	1	-
1732	634589.80	1440785.09	Картометрический метод	1	-
1733	634583.98	1440789.90	Картометрический метод	1	-
1734	634579.78	1440792.13	Картометрический метод	1	-
1735	634584.07	1440800.58	Картометрический метод	1	-
1736	634593.82	1440794.50	Картометрический метод	1	-
1737	634606.97	1440824.90	Картометрический метод	1	-
1738	634585.32	1440842.42	Картометрический метод	1	-
1739	634594.25	1440849.92	Картометрический метод	1	-
1740	634601.00	1440842.90	Картометрический метод	1	-
1741	634610.90	1440852.16	Картометрический метод	1	-
1742	634601.11	1440864.16	Картометрический метод	1	-
1743	634607.11	1440873.00	Картометрический метод	1	-
1744	634622.62	1440885.75	Картометрический метод	1	-
1745	634630.85	1440897.37	Картометрический метод	1	-
1746	634652.94	1440911.93	Картометрический метод	1	-
1747	634675.46	1440941.67	Картометрический метод	1	-
1748	634702.93	1441027.16	Картометрический метод	1	-
1749	634714.11	1441049.26	Картометрический метод	1	-
1750	634727.75	1441076.24	Картометрический метод	1	-
1751	634745.96	1441107.92	Картометрический метод	1	-

Сведения о местоположении границ объекта					
1. Система координат МСК-51, зона 1					
2. Сведения о характерных точках границ объекта					
Обозначение характерных точек границ	Координаты, м		Метод определения координат характерной точки	Средняя квадратическая погрешность положения характерной точки (Mt), м	Описание обозначения точки на местности (при наличии)
	X	Y			
1671	634723.47	1441138.80	Картометрический метод	1	-
					-
1752	633657.37	1441559.90	Картометрический метод	1	-
1753	633629.74	1441534.72	Картометрический метод	1	-
1754	633613.83	1441527.32	Картометрический метод	1	-
1755	633622.12	1441510.51	Картометрический метод	1	-
1756	633632.03	1441490.41	Картометрический метод	1	-
1757	633637.20	1441479.92	Картометрический метод	1	-
1758	633664.66	1441424.23	Картометрический метод	1	-
1759	633688.29	1441376.30	Картометрический метод	1	-
1760	633713.86	1441324.45	Картометрический метод	1	-
1761	633724.14	1441303.60	Картометрический метод	1	-
1762	633699.91	1441278.81	Картометрический метод	1	-
1763	633507.82	1441115.91	Картометрический метод	1	-
1764	633501.00	1441108.96	Картометрический метод	1	-
1765	633507.82	1441097.05	Картометрический метод	1	-
1766	633521.81	1441108.15	Картометрический метод	1	-
1767	633533.16	1441116.72	Картометрический метод	1	-
1768	633534.16	1441117.47	Картометрический метод	1	-
1769	633548.11	1441129.00	Картометрический метод	1	-
1770	633556.43	1441136.30	Картометрический метод	1	-
1771	633558.96	1441138.50	Картометрический метод	1	-
1772	633562.73	1441141.78	Картометрический метод	1	-
1773	633572.47	1441150.25	Картометрический метод	1	-
1774	633578.40	1441155.61	Картометрический метод	1	-
1775	633585.89	1441162.38	Картометрический метод	1	-

Сведения о местоположении границ объекта					
1. Система координат МСК-51, зона 1					
2. Сведения о характерных точках границ объекта					
Обозначение характерных точек границ	Координаты, м		Метод определения координат характерной точки	Средняя квадратическая погрешность положения характерной точки (Mt), м	Описание обозначения точки на местности (при наличии)
	X	Y			
1776	633595.26	1441170.20	Картометрический метод	1	-
1777	633601.71	1441175.58	Картометрический метод	1	-
1778	633613.81	1441185.98	Картометрический метод	1	-
1779	633615.06	1441187.05	Картометрический метод	1	-
1780	633634.03	1441203.73	Картометрический метод	1	-
1781	633635.62	1441205.13	Картометрический метод	1	-
1782	633647.13	1441214.29	Картометрический метод	1	-
1783	633651.63	1441217.92	Картометрический метод	1	-
1784	633656.58	1441222.88	Картометрический метод	1	-
1785	633660.97	1441227.27	Картометрический метод	1	-
1786	633667.13	1441233.68	Картометрический метод	1	-
1787	633673.72	1441240.92	Картометрический метод	1	-
1788	633677.22	1441245.24	Картометрический метод	1	-
1789	633680.03	1441247.63	Картометрический метод	1	-
1790	633810.38	1441352.38	Картометрический метод	1	-
1791	633847.13	1441363.62	Картометрический метод	1	-
1792	633833.78	1441386.38	Картометрический метод	1	-
1793	633794.65	1441376.83	Картометрический метод	1	-
1794	633754.94	1441335.75	Картометрический метод	1	-
1752	633657.37	1441559.90	Картометрический метод	1	-
					-
1795	635282.79	1441875.91	Картометрический метод	1	-
1796	635280.35	1441848.19	Картометрический метод	1	-
1797	635277.52	1441789.09	Картометрический метод	1	-
1798	635272.79	1441767.71	Картометрический метод	1	-
1799	635266.35	1441744.14	Картометрический метод	1	-

Сведения о местоположении границ объекта					
1. Система координат МСК-51, зона 1					
2. Сведения о характерных точках границ объекта					
Обозначение характерных точек границ	Координаты, м		Метод определения координат характерной точки	Средняя квадратическая погрешность положения характерной точки (Mt), м	Описание обозначения точки на местности (при наличии)
	X	Y			
1800	635253.94	1441728.32	Картометрический метод	1	-
1801	635170.03	1441683.82	Картометрический метод	1	-
1802	635175.63	1441675.06	Картометрический метод	1	-
1803	635211.26	1441601.09	Картометрический метод	1	-
1804	635235.89	1441609.35	Картометрический метод	1	-
1805	635242.12	1441614.69	Картометрический метод	1	-
1806	635221.72	1441677.67	Картометрический метод	1	-
1807	635189.16	1441689.74	Картометрический метод	1	-
1808	635202.48	1441696.98	Картометрический метод	1	-
1809	635234.35	1441686.75	Картометрический метод	1	-
1810	635275.05	1441695.36	Картометрический метод	1	-
1811	635265.27	1441733.17	Картометрический метод	1	-
1812	635276.77	1441769.21	Картометрический метод	1	-
1813	635284.06	1441797.19	Картометрический метод	1	-
1814	635303.71	1441870.87	Картометрический метод	1	-
1795	635282.79	1441875.91	Картометрический метод	1	-
					-
1815	635207.68	1441919.04	Картометрический метод	1	-
1816	635162.83	1441888.20	Картометрический метод	1	-
1817	635147.47	1441905.11	Картометрический метод	1	-
1818	635095.76	1441873.44	Картометрический метод	1	-
1819	634820.81	1441711.80	Картометрический метод	1	-
1820	634782.37	1441692.45	Картометрический метод	1	-
1821	634715.46	1441660.56	Картометрический метод	1	-
1822	634506.46	1441594.18	Картометрический метод	1	-
1823	634480.58	1441588.40	Картометрический метод	1	-

Сведения о местоположении границ объекта					
1. Система координат МСК-51, зона 1					
2. Сведения о характерных точках границ объекта					
Обозначение характерных точек границ	Координаты, м		Метод определения координат характерной точки	Средняя квадратическая погрешность положения характерной точки (Mt), м	Описание обозначения точки на местности (при наличии)
	X	Y			
1824	634478.38	1441632.22	Картометрический метод	1	-
1825	634468.74	1441626.82	Картометрический метод	1	-
1826	634418.49	1441615.97	Картометрический метод	1	-
1827	634376.59	1441614.84	Картометрический метод	1	-
1828	634359.64	1441611.71	Картометрический метод	1	-
1829	634337.55	1441610.02	Картометрический метод	1	-
1830	634310.97	1441612.24	Картометрический метод	1	-
1831	634310.94	1441587.90	Картометрический метод	1	-
1832	634258.91	1441622.22	Картометрический метод	1	-
1833	634122.89	1441710.02	Картометрический метод	1	-
1834	634101.64	1441722.11	Картометрический метод	1	-
1835	634086.22	1441728.65	Картометрический метод	1	-
1836	634066.20	1441733.73	Картометрический метод	1	-
1837	634049.70	1441736.37	Картометрический метод	1	-
1838	634024.26	1441738.83	Картометрический метод	1	-
1839	634004.87	1441740.66	Картометрический метод	1	-
1840	633857.90	1441743.65	Картометрический метод	1	-
1841	633715.84	1441748.27	Картометрический метод	1	-
1842	633683.32	1441751.51	Картометрический метод	1	-
1843	633636.31	1441756.85	Картометрический метод	1	-
1844	633603.23	1441762.12	Картометрический метод	1	-
1845	633593.54	1441763.66	Картометрический метод	1	-
1846	633559.20	1441770.16	Картометрический метод	1	-
1847	633415.96	1441795.57	Картометрический метод	1	-
1848	633322.21	1441813.05	Картометрический метод	1	-
1849	633286.20	1441820.26	Картометрический	1	-

Сведения о местоположении границ объекта					
1. Система координат МСК-51, зона 1					
2. Сведения о характерных точках границ объекта					
Обозначение характерных точек границ	Координаты, м		Метод определения координат характерной точки	Средняя квадратическая погрешность положения характерной точки (Mt), м	Описание обозначения точки на местности (при наличии)
	X	Y			
			метод		
1850	633255.09	1441827.22	Картометрический метод	1	-
1851	633260.53	1441794.78	Картометрический метод	1	-
1852	633268.87	1441744.98	Картометрический метод	1	-
1853	633272.80	1441722.40	Картометрический метод	1	-
1854	633269.95	1441656.32	Картометрический метод	1	-
1855	633308.38	1441687.43	Картометрический метод	1	-
1856	633466.01	1441458.66	Картометрический метод	1	-
1857	633437.39	1441542.07	Картометрический метод	1	-
1858	633442.25	1441578.63	Картометрический метод	1	-
1859	633447.77	1441620.08	Картометрический метод	1	-
1860	633446.13	1441634.09	Картометрический метод	1	-
1861	633441.35	1441675.01	Картометрический метод	1	-
1862	633537.08	1441673.81	Картометрический метод	1	-
1863	633537.34	1441619.89	Картометрический метод	1	-
1864	633572.87	1441647.52	Картометрический метод	1	-
1865	633570.45	1441673.26	Картометрический метод	1	-
1866	633568.77	1441691.19	Картометрический метод	1	-
1867	633858.21	1441677.79	Картометрический метод	1	-
1868	633963.95	1441672.89	Картометрический метод	1	-
1869	634008.50	1441672.10	Картометрический метод	1	-
1870	634008.67	1441693.77	Картометрический метод	1	-
1871	634068.57	1441688.19	Картометрический метод	1	-
1872	634187.00	1441622.00	Картометрический метод	1	-
1873	634275.01	1441561.87	Картометрический метод	1	-
1874	634257.16	1441545.15	Картометрический метод	1	-

Сведения о местоположении границ объекта					
1. Система координат МСК-51, зона 1					
2. Сведения о характерных точках границ объекта					
Обозначение характерных точек границ	Координаты, м		Метод определения координат характерной точки	Средняя квадратическая погрешность положения характерной точки (Mt), м	Описание обозначения точки на местности (при наличии)
	X	Y			
1875	634187.94	1441554.51	Картометрический метод	1	-
1876	634112.75	1441501.60	Картометрический метод	1	-
1877	633955.59	1441424.22	Картометрический метод	1	-
1878	633976.18	1441373.92	Картометрический метод	1	-
1879	633951.49	1441362.57	Картометрический метод	1	-
1880	633917.96	1441344.70	Картометрический метод	1	-
1881	633877.37	1441318.61	Картометрический метод	1	-
1882	633868.48	1441311.58	Картометрический метод	1	-
1883	633851.91	1441298.90	Картометрический метод	1	-
1884	633814.29	1441257.43	Картометрический метод	1	-
1885	633765.98	1441201.82	Картометрический метод	1	-
1886	633666.39	1441083.15	Картометрический метод	1	-
1887	633539.76	1440931.53	Картометрический метод	1	-
1888	633456.74	1440836.62	Картометрический метод	1	-
1889	633415.78	1440786.67	Картометрический метод	1	-
1890	633405.59	1440804.21	Картометрический метод	1	-
1891	633394.00	1440787.40	Картометрический метод	1	-
1892	633384.29	1440787.72	Картометрический метод	1	-
1893	633370.30	1440784.25	Картометрический метод	1	-
1894	633354.01	1440767.96	Картометрический метод	1	-
1895	633332.99	1440726.55	Картометрический метод	1	-
1896	633325.72	1440720.79	Картометрический метод	1	-
1897	633339.22	1440707.92	Картометрический метод	1	-
1898	633336.49	1440703.97	Картометрический метод	1	-
1899	633318.25	1440660.14	Картометрический метод	1	-
1900	633318.91	1440659.45	Картометрический	1	-

Сведения о местоположении границ объекта					
1. Система координат МСК-51, зона 1					
2. Сведения о характерных точках границ объекта					
Обозначение характерных точек границ	Координаты, м		Метод определения координат характерной точки	Средняя квадратическая погрешность положения характерной точки (Mt), м	Описание обозначения точки на местности (при наличии)
	X	Y			
			метод		
1901	633312.62	1440645.42	Картометрический метод	1	-
1902	633311.60	1440644.75	Картометрический метод	1	-
1903	633298.46	1440614.31	Картометрический метод	1	-
1904	633296.41	1440607.45	Картометрический метод	1	-
1905	633245.78	1440633.34	Картометрический метод	1	-
1906	633180.11	1440637.34	Картометрический метод	1	-
1907	633175.51	1440611.56	Картометрический метод	1	-
1908	633168.89	1440571.94	Картометрический метод	1	-
1909	633170.76	1440553.29	Картометрический метод	1	-
1910	633220.08	1440543.34	Картометрический метод	1	-
1911	633230.21	1440541.45	Картометрический метод	1	-
1912	633246.28	1440560.42	Картометрический метод	1	-
1913	633288.19	1440608.31	Картометрический метод	1	-
1914	633295.57	1440604.64	Картометрический метод	1	-
1915	633282.16	1440559.76	Картометрический метод	1	-
1916	633281.50	1440557.57	Картометрический метод	1	-
1917	633264.68	1440501.31	Картометрический метод	1	-
1918	633239.21	1440494.20	Картометрический метод	1	-
1919	633214.19	1440474.84	Картометрический метод	1	-
1920	633191.19	1440451.91	Картометрический метод	1	-
1921	633179.32	1440445.36	Картометрический метод	1	-
1922	633161.58	1440440.07	Картометрический метод	1	-
1923	633141.52	1440443.04	Картометрический метод	1	-
1924	633108.94	1440445.78	Картометрический метод	1	-
1925	633094.18	1440437.45	Картометрический метод	1	-

Сведения о местоположении границ объекта					
1. Система координат МСК-51, зона 1					
2. Сведения о характерных точках границ объекта					
Обозначение характерных точек границ	Координаты, м		Метод определения координат характерной точки	Средняя квадратическая погрешность положения характерной точки (Mt), м	Описание обозначения точки на местности (при наличии)
	X	Y			
1926	633077.05	1440436.64	Картометрический метод	1	-
1927	633057.45	1440435.17	Картометрический метод	1	-
1928	633045.03	1440436.41	Картометрический метод	1	-
1929	633046.08	1440450.05	Картометрический метод	1	-
1930	633033.75	1440466.64	Картометрический метод	1	-
1931	633002.52	1440503.61	Картометрический метод	1	-
1932	632999.23	1440511.12	Картометрический метод	1	-
1933	632983.90	1440527.03	Картометрический метод	1	-
1934	632969.84	1440540.75	Картометрический метод	1	-
1935	632954.06	1440559.23	Картометрический метод	1	-
1936	632938.99	1440584.13	Картометрический метод	1	-
1937	632918.65	1440603.92	Картометрический метод	1	-
1938	632900.19	1440631.61	Картометрический метод	1	-
1939	632886.12	1440652.59	Картометрический метод	1	-
1940	632869.48	1440678.13	Картометрический метод	1	-
1941	632860.05	1440694.01	Картометрический метод	1	-
1942	632866.92	1440698.11	Картометрический метод	1	-
1943	632890.18	1440713.90	Картометрический метод	1	-
1944	632987.22	1440757.45	Картометрический метод	1	-
1945	633046.20	1440794.75	Картометрический метод	1	-
1946	633042.43	1440756.44	Картометрический метод	1	-
1947	633039.76	1440716.36	Картометрический метод	1	-
1948	633045.10	1440702.82	Картометрический метод	1	-
1949	633048.26	1440694.80	Картометрический метод	1	-
1950	633057.46	1440671.44	Картометрический метод	1	-
1951	633063.23	1440656.79	Картометрический	1	-

Сведения о местоположении границ объекта					
1. Система координат МСК-51, зона 1					
2. Сведения о характерных точках границ объекта					
Обозначение характерных точек границ	Координаты, м		Метод определения координат характерной точки	Средняя квадратическая погрешность положения характерной точки (Mt), м	Описание обозначения точки на местности (при наличии)
	X	Y			
			метод		
1952	633081.53	1440664.21	Картометрический метод	1	-
1953	633071.95	1440669.68	Картометрический метод	1	-
1954	633061.15	1440686.44	Картометрический метод	1	-
1955	633051.23	1440720.08	Картометрический метод	1	-
1956	633052.48	1440755.77	Картометрический метод	1	-
1957	633053.52	1440779.63	Картометрический метод	1	-
1958	633079.46	1440826.88	Картометрический метод	1	-
1959	633097.22	1440856.01	Картометрический метод	1	-
1960	633138.56	1440898.49	Картометрический метод	1	-
1961	633136.68	1440899.92	Картометрический метод	1	-
1962	633139.55	1440902.04	Картометрический метод	1	-
1963	633236.39	1440979.89	Картометрический метод	1	-
1964	633251.60	1440986.78	Картометрический метод	1	-
1965	633247.45	1440997.19	Картометрический метод	1	-
1966	633230.63	1440989.58	Картометрический метод	1	-
1967	633143.46	1440924.74	Картометрический метод	1	-
1968	633009.36	1440804.10	Картометрический метод	1	-
1969	633002.13	1440795.84	Картометрический метод	1	-
1970	632996.92	1440789.90	Картометрический метод	1	-
1971	632966.63	1440778.60	Картометрический метод	1	-
1972	632927.82	1440761.41	Картометрический метод	1	-
1973	632849.85	1440726.89	Картометрический метод	1	-
1974	632844.46	1440722.85	Картометрический метод	1	-
1975	632811.17	1440697.90	Картометрический метод	1	-
1976	632804.75	1440693.09	Картометрический метод	1	-

Сведения о местоположении границ объекта					
1. Система координат МСК-51, зона 1					
2. Сведения о характерных точках границ объекта					
Обозначение характерных точек границ	Координаты, м		Метод определения координат характерной точки	Средняя квадратическая погрешность положения характерной точки (Mt), м	Описание обозначения точки на местности (при наличии)
	X	Y			
1977	632771.45	1440668.13	Картометрический метод	1	-
1978	632736.96	1440642.28	Картометрический метод	1	-
1979	632601.66	1440634.79	Картометрический метод	1	-
1980	632535.80	1440593.52	Картометрический метод	1	-
1981	632489.20	1440577.86	Картометрический метод	1	-
1982	632443.86	1440576.49	Картометрический метод	1	-
1983	632418.70	1440583.36	Картометрический метод	1	-
1984	632405.55	1440562.28	Картометрический метод	1	-
1985	632319.42	1440559.88	Картометрический метод	1	-
1986	632250.91	1440518.90	Картометрический метод	1	-
1987	632204.77	1440450.14	Картометрический метод	1	-
1988	632102.18	1440452.44	Картометрический метод	1	-
1989	632006.76	1440610.79	Картометрический метод	1	-
1990	631910.21	1440682.79	Картометрический метод	1	-
1991	631876.68	1440619.07	Картометрический метод	1	-
1992	631805.51	1440639.97	Картометрический метод	1	-
1993	631714.90	1440661.01	Картометрический метод	1	-
1994	631672.44	1440659.36	Картометрический метод	1	-
1995	631651.44	1440640.63	Картометрический метод	1	-
1996	631629.01	1440638.72	Картометрический метод	1	-
1997	631606.24	1440611.12	Картометрический метод	1	-
1998	631654.08	1440622.47	Картометрический метод	1	-
1999	631695.46	1440639.69	Картометрический метод	1	-
2000	631774.72	1440621.46	Картометрический метод	1	-
2001	631810.05	1440594.39	Картометрический метод	1	-
2002	631821.74	1440598.97	Картометрический	1	-

Сведения о местоположении границ объекта					
1. Система координат МСК-51, зона 1					
2. Сведения о характерных точках границ объекта					
Обозначение характерных точек границ	Координаты, м		Метод определения координат характерной точки	Средняя квадратическая погрешность положения характерной точки (Mt), м	Описание обозначения точки на местности (при наличии)
	X	Y			
			метод		
2003	631857.37	1440591.56	Картометрический метод	1	-
2004	631902.06	1440592.05	Картометрический метод	1	-
2005	631928.31	1440574.95	Картометрический метод	1	-
2006	631944.82	1440519.66	Картометрический метод	1	-
2007	631948.72	1440521.29	Картометрический метод	1	-
2008	631969.54	1440525.06	Картометрический метод	1	-
2009	631984.89	1440488.20	Картометрический метод	1	-
2010	631998.55	1440437.56	Картометрический метод	1	-
2011	631997.27	1440438.50	Картометрический метод	1	-
2012	632055.10	1440396.01	Картометрический метод	1	-
2013	632053.65	1440392.67	Картометрический метод	1	-
2014	632099.68	1440369.69	Картометрический метод	1	-
2015	632156.03	1440351.47	Картометрический метод	1	-
2016	632152.00	1440338.99	Картометрический метод	1	-
2017	632244.65	1440313.44	Картометрический метод	1	-
2018	632293.89	1440310.62	Картометрический метод	1	-
2019	632344.12	1440317.15	Картометрический метод	1	-
2020	632387.82	1440325.82	Картометрический метод	1	-
2021	632433.82	1440343.15	Картометрический метод	1	-
2022	632694.01	1440465.26	Картометрический метод	1	-
2023	633109.18	1440418.03	Картометрический метод	1	-
2024	633235.12	1440418.93	Картометрический метод	1	-
2025	633245.71	1440416.22	Картометрический метод	1	-
2026	633252.50	1440418.83	Картометрический метод	1	-
2027	633260.82	1440421.94	Картометрический метод	1	-

Сведения о местоположении границ объекта					
1. Система координат МСК-51, зона 1					
2. Сведения о характерных точках границ объекта					
Обозначение характерных точек границ	Координаты, м		Метод определения координат характерной точки	Средняя квадратическая погрешность положения характерной точки (Mt), м	Описание обозначения точки на местности (при наличии)
	X	Y			
2028	633275.08	1440426.65	Картометрический метод	1	-
2029	633290.17	1440441.74	Картометрический метод	1	-
2030	633334.92	1440571.50	Картометрический метод	1	-
2031	633326.34	1440594.95	Картометрический метод	1	-
2032	633344.30	1440641.85	Картометрический метод	1	-
2033	633371.63	1440705.63	Картометрический метод	1	-
2034	633394.12	1440736.72	Картометрический метод	1	-
2035	633450.30	1440700.33	Картометрический метод	1	-
2036	633445.44	1440676.02	Картометрический метод	1	-
2037	633431.44	1440601.65	Картометрический метод	1	-
2038	633488.29	1440602.89	Картометрический метод	1	-
2039	633480.08	1440641.31	Картометрический метод	1	-
2040	633487.63	1440644.85	Картометрический метод	1	-
2041	633510.28	1440654.22	Картометрический метод	1	-
2042	633523.72	1440628.94	Картометрический метод	1	-
2043	633530.50	1440632.09	Картометрический метод	1	-
2044	633534.36	1440623.23	Картометрический метод	1	-
2045	633536.18	1440624.08	Картометрический метод	1	-
2046	633548.89	1440591.08	Картометрический метод	1	-
2047	633554.55	1440575.87	Картометрический метод	1	-
2048	633564.42	1440579.86	Картометрический метод	1	-
2049	633560.52	1440604.06	Картометрический метод	1	-
2050	633558.03	1440616.39	Картометрический метод	1	-
2051	633556.39	1440625.47	Картометрический метод	1	-
2052	633551.85	1440651.53	Картометрический метод	1	-
2053	633548.02	1440673.50	Картометрический	1	-

Сведения о местоположении границ объекта					
1. Система координат МСК-51, зона 1					
2. Сведения о характерных точках границ объекта					
Обозначение характерных точек границ	Координаты, м		Метод определения координат характерной точки	Средняя квадратическая погрешность положения характерной точки (Mt), м	Описание обозначения точки на местности (при наличии)
	X	Y			
			метод		
2054	633543.90	1440693.06	Картометрический метод	1	-
2055	633539.65	1440715.04	Картометрический метод	1	-
2056	633531.14	1440744.46	Картометрический метод	1	-
2057	633528.53	1440756.79	Картометрический метод	1	-
2058	633558.77	1440772.77	Картометрический метод	1	-
2059	633542.28	1440797.51	Картометрический метод	1	-
2060	633576.23	1440817.13	Картометрический метод	1	-
2061	633598.52	1440818.56	Картометрический метод	1	-
2062	633608.09	1440804.56	Картометрический метод	1	-
2063	633616.95	1440809.96	Картометрический метод	1	-
2064	633614.54	1440813.95	Картометрический метод	1	-
2065	633601.66	1440832.92	Картометрический метод	1	-
2066	633594.86	1440842.97	Картометрический метод	1	-
2067	633566.25	1440822.52	Картометрический метод	1	-
2068	633551.98	1440812.20	Картометрический метод	1	-
2069	633541.75	1440827.91	Картометрический метод	1	-
2070	633535.36	1440820.05	Картометрический метод	1	-
2071	633492.50	1440855.87	Картометрический метод	1	-
2072	633559.17	1440930.89	Картометрический метод	1	-
2073	633612.31	1440971.78	Картометрический метод	1	-
2074	633636.95	1441014.65	Картометрический метод	1	-
2075	633676.24	1441066.30	Картометрический метод	1	-
2076	633747.11	1441150.00	Картометрический метод	1	-
2077	633768.98	1441155.79	Картометрический метод	1	-
2078	633775.36	1441186.52	Картометрический метод	1	-

Сведения о местоположении границ объекта					
1. Система координат МСК-51, зона 1					
2. Сведения о характерных точках границ объекта					
Обозначение характерных точек границ	Координаты, м		Метод определения координат характерной точки	Средняя квадратическая погрешность положения характерной точки (Mt), м	Описание обозначения точки на местности (при наличии)
	X	Y			
2079	633876.88	1441298.00	Картометрический метод	1	-
2080	633887.02	1441309.08	Картометрический метод	1	-
2081	634051.88	1441371.56	Картометрический метод	1	-
2082	634067.99	1441377.69	Картометрический метод	1	-
2083	634143.74	1441399.00	Картометрический метод	1	-
2084	634244.72	1441395.19	Картометрический метод	1	-
2085	634257.10	1441379.22	Картометрический метод	1	-
2086	634306.81	1441416.07	Картометрический метод	1	-
2087	634303.33	1441431.62	Картометрический метод	1	-
2088	634407.90	1441490.43	Картометрический метод	1	-
2089	634558.82	1441544.94	Картометрический метод	1	-
2090	634627.67	1441575.53	Картометрический метод	1	-
2091	634650.53	1441515.74	Картометрический метод	1	-
2092	634656.67	1441488.06	Картометрический метод	1	-
2093	634686.09	1441523.75	Картометрический метод	1	-
2094	634692.59	1441533.69	Картометрический метод	1	-
2095	634698.79	1441538.85	Картометрический метод	1	-
2096	634701.08	1441542.49	Картометрический метод	1	-
2097	634708.35	1441546.25	Картометрический метод	1	-
2098	634709.53	1441547.54	Картометрический метод	1	-
2099	634715.14	1441550.08	Картометрический метод	1	-
2100	634758.57	1441570.90	Картометрический метод	1	-
2101	634788.06	1441558.19	Картометрический метод	1	-
2102	634794.54	1441566.65	Картометрический метод	1	-
2103	634803.12	1441573.28	Картометрический метод	1	-
2104	634811.83	1441581.38	Картометрический	1	-

Сведения о местоположении границ объекта					
1. Система координат МСК-51, зона 1					
2. Сведения о характерных точках границ объекта					
Обозначение характерных точек границ	Координаты, м		Метод определения координат характерной точки	Средняя квадратическая погрешность положения характерной точки (Mt), м	Описание обозначения точки на местности (при наличии)
	X	Y			
			метод		
2105	634819.70	1441599.88	Картометрический метод	1	-
2106	634822.99	1441603.52	Картометрический метод	1	-
2107	634851.60	1441616.64	Картометрический метод	1	-
2108	634865.70	1441621.87	Картометрический метод	1	-
2109	634898.49	1441644.98	Картометрический метод	1	-
2110	634911.84	1441652.21	Картометрический метод	1	-
2111	634914.80	1441649.13	Картометрический метод	1	-
2112	634920.01	1441654.85	Картометрический метод	1	-
2113	634942.41	1441666.69	Картометрический метод	1	-
2114	634980.15	1441684.94	Картометрический метод	1	-
2115	635017.73	1441712.75	Картометрический метод	1	-
2116	635026.75	1441719.41	Картометрический метод	1	-
2117	635045.30	1441723.96	Картометрический метод	1	-
2118	635051.91	1441726.24	Картометрический метод	1	-
2119	635058.08	1441728.37	Картометрический метод	1	-
2120	635078.85	1441745.97	Картометрический метод	1	-
2121	635085.38	1441739.03	Картометрический метод	1	-
2122	635096.54	1441734.39	Картометрический метод	1	-
2123	635109.70	1441737.61	Картометрический метод	1	-
2124	635109.79	1441736.82	Картометрический метод	1	-
2125	635114.91	1441737.88	Картометрический метод	1	-
2126	635145.16	1441741.54	Картометрический метод	1	-
2127	635162.50	1441765.52	Картометрический метод	1	-
2128	635192.05	1441784.06	Картометрический метод	1	-
2129	635189.87	1441787.40	Картометрический метод	1	-

Сведения о местоположении границ объекта					
1. Система координат МСК-51, зона 1					
2. Сведения о характерных точках границ объекта					
Обозначение характерных точек границ	Координаты, м		Метод определения координат характерной точки	Средняя квадратическая погрешность положения характерной точки (Mt), м	Описание обозначения точки на местности (при наличии)
	X	Y			
2130	635198.08	1441792.63	Картометрический метод	1	-
2131	635200.21	1441789.12	Картометрический метод	1	-
2132	635252.57	1441820.13	Картометрический метод	1	-
2133	635245.67	1441840.47	Картометрический метод	1	-
2134	635254.52	1441843.73	Картометрический метод	1	-
2135	635254.72	1441847.76	Картометрический метод	1	-
2136	635258.09	1441847.59	Картометрический метод	1	-
2137	635259.92	1441878.32	Картометрический метод	1	-
2138	635237.44	1441890.00	Картометрический метод	1	-
2139	635239.20	1441896.27	Картометрический метод	1	-
2140	635266.65	1441881.99	Картометрический метод	1	-
2141	635263.78	1441893.18	Картометрический метод	1	-
2142	635248.62	1441906.62	Картометрический метод	1	-
1815	635207.68	1441919.04	Картометрический метод	1	-
					-
2143	633340.42	1441710.16	Картометрический метод	1	-
2144	633329.63	1441701.10	Картометрический метод	1	-
2145	633370.75	1441641.66	Картометрический метод	1	-
2146	633404.16	1441662.70	Картометрический метод	1	-
2147	633420.01	1441672.68	Картометрический метод	1	-
2148	633408.61	1441696.76	Картометрический метод	1	-
2143	633340.42	1441710.16	Картометрический метод	1	-
					-
2149	633411.32	1441768.74	Картометрический метод	1	-
2150	633404.98	1441719.60	Картометрический метод	1	-
2151	633444.16	1441717.57	Картометрический метод	1	-
2152	633443.79	1441709.94	Картометрический	1	-

Сведения о местоположении границ объекта					
1. Система координат МСК-51, зона 1					
2. Сведения о характерных точках границ объекта					
Обозначение характерных точек границ	Координаты, м		Метод определения координат характерной точки	Средняя квадратическая погрешность положения характерной точки (Mt), м	Описание обозначения точки на местности (при наличии)
	X	Y			
			метод		
2153	633448.58	1441709.71	Картометрический метод	1	-
2154	633448.95	1441717.32	Картометрический метод	1	-
2155	633534.78	1441712.88	Картометрический метод	1	-
2156	633537.72	1441748.64	Картометрический метод	1	-
2149	633411.32	1441768.74	Картометрический метод	1	-
					-
2157	633500.35	1440838.46	Картометрический метод	1	-
2158	633480.16	1440832.59	Картометрический метод	1	-
2159	633463.59	1440810.85	Картометрический метод	1	-
2160	633480.50	1440790.83	Картометрический метод	1	-
2161	633474.98	1440780.64	Картометрический метод	1	-
2162	633489.65	1440771.15	Картометрический метод	1	-
2163	633510.88	1440768.22	Картометрический метод	1	-
2164	633514.50	1440777.36	Картометрический метод	1	-
2165	633502.07	1440805.15	Картометрический метод	1	-
2166	633504.49	1440808.43	Картометрический метод	1	-
2167	633501.04	1440816.02	Картометрический метод	1	-
2168	633509.50	1440820.34	Картометрический метод	1	-
2157	633500.35	1440838.46	Картометрический метод	1	-
					-
2169	635132.95	1441855.69	Картометрический метод	1	-
2170	635061.25	1441813.15	Картометрический метод	1	-
2171	635057.82	1441817.81	Картометрический метод	1	-
2172	635005.54	1441784.92	Картометрический метод	1	-
2173	635037.29	1441739.04	Картометрический метод	1	-
2174	635091.98	1441776.07	Картометрический метод	1	-

Сведения о местоположении границ объекта					
1. Система координат МСК-51, зона 1					
2. Сведения о характерных точках границ объекта					
Обозначение характерных точек границ	Координаты, м		Метод определения координат характерной точки	Средняя квадратическая погрешность положения характерной точки (Mt), м	Описание обозначения точки на местности (при наличии)
	X	Y			
2175	635086.36	1441783.65	Картометрический метод	1	-
2176	635140.47	1441806.86	Картометрический метод	1	-
2169	635132.95	1441855.69	Картометрический метод	1	-
					-
2177	633812.86	1442035.25	Картометрический метод	1	-
2178	633810.22	1442028.31	Картометрический метод	1	-
2179	633798.03	1442015.73	Картометрический метод	1	-
2180	633798.51	1442013.33	Картометрический метод	1	-
2181	633809.25	1441987.96	Картометрический метод	1	-
2182	633807.28	1441970.44	Картометрический метод	1	-
2183	633821.58	1441951.75	Картометрический метод	1	-
2184	633851.85	1441923.68	Картометрический метод	1	-
2185	633867.09	1441911.87	Картометрический метод	1	-
2186	633896.46	1441873.60	Картометрический метод	1	-
2187	633911.08	1441854.55	Картометрический метод	1	-
2188	633918.64	1441836.16	Картометрический метод	1	-
2189	633923.66	1441823.94	Картометрический метод	1	-
2190	633949.59	1441814.69	Картометрический метод	1	-
2191	633968.11	1441815.30	Картометрический метод	1	-
2192	633992.02	1441821.17	Картометрический метод	1	-
2193	633998.97	1441821.16	Картометрический метод	1	-
2194	633996.76	1441836.33	Картометрический метод	1	-
2195	634016.80	1441854.92	Картометрический метод	1	-
2196	634009.87	1441865.48	Картометрический метод	1	-
2197	633992.85	1441865.15	Картометрический метод	1	-
2198	633983.40	1441858.92	Картометрический метод	1	-

Сведения о местоположении границ объекта					
1. Система координат МСК-51, зона 1					
2. Сведения о характерных точках границ объекта					
Обозначение характерных точек границ	Координаты, м		Метод определения координат характерной точки	Средняя квадратическая погрешность положения характерной точки (Mt), м	Описание обозначения точки на местности (при наличии)
	X	Y			
2199	633979.98	1441841.75	Картометрический метод	1	-
2200	633973.07	1441834.35	Картометрический метод	1	-
2201	633950.26	1441834.30	Картометрический метод	1	-
2202	633945.98	1441860.42	Картометрический метод	1	-
2203	633934.06	1441884.26	Картометрический метод	1	-
2204	633927.25	1441896.52	Картометрический метод	1	-
2205	633918.90	1441906.74	Картометрический метод	1	-
2206	633895.23	1441923.42	Картометрический метод	1	-
2207	633872.93	1441931.08	Картометрический метод	1	-
2208	633870.39	1441938.67	Картометрический метод	1	-
2209	633860.57	1441954.69	Картометрический метод	1	-
2210	633831.52	1441974.06	Картометрический метод	1	-
2211	633840.38	1441988.08	Картометрический метод	1	-
2212	633855.55	1441995.29	Картометрический метод	1	-
2213	633860.65	1442006.53	Картометрический метод	1	-
2214	633853.76	1442014.54	Картометрический метод	1	-
2215	633836.56	1442019.27	Картометрический метод	1	-
2177	633812.86	1442035.25	Картометрический метод	1	-
					-
2216	633738.04	1442144.10	Картометрический метод	1	-
2217	633734.81	1442142.87	Картометрический метод	1	-
2218	633731.45	1442140.99	Картометрический метод	1	-
2219	633729.87	1442138.84	Картометрический метод	1	-
2220	633752.26	1442137.88	Картометрический метод	1	-
2221	633762.84	1442117.44	Картометрический метод	1	-
2222	633761.80	1442137.74	Картометрический метод	1	-

Сведения о местоположении границ объекта					
1. Система координат МСК-51, зона 1					
2. Сведения о характерных точках границ объекта					
Обозначение характерных точек границ	Координаты, м		Метод определения координат характерной точки	Средняя квадратическая погрешность положения характерной точки (Mt), м	Описание обозначения точки на местности (при наличии)
	X	Y			
2223	633755.12	1442140.81	Картометрический метод	1	-
2224	633748.60	1442142.17	Картометрический метод	1	-
2225	633746.53	1442142.64	Картометрический метод	1	-
2216	633738.04	1442144.10	Картометрический метод	1	-
					-
2226	633545.37	1442173.45	Картометрический метод	1	-
2227	633538.68	1442157.14	Картометрический метод	1	-
2228	633521.92	1442112.06	Картометрический метод	1	-
2229	633523.42	1442107.66	Картометрический метод	1	-
2230	633538.13	1442121.24	Картометрический метод	1	-
2231	633552.64	1442167.58	Картометрический метод	1	-
2232	633550.56	1442171.88	Картометрический метод	1	-
2226	633545.37	1442173.45	Картометрический метод	1	-
					-
2233	633585.49	1442193.98	Картометрический метод	1	-
2234	633627.02	1442249.12	Картометрический метод	1	-
2235	633570.31	1442215.74	Картометрический метод	1	-
2236	633568.35	1442213.85	Картометрический метод	1	-
2233	633585.49	1442193.98	Картометрический метод	1	-
					-
2237	632518.80	1442295.92	Картометрический метод	1	-
2238	632507.53	1442284.78	Картометрический метод	1	-
2239	632459.53	1442247.43	Картометрический метод	1	-
2240	632458.91	1442241.06	Картометрический метод	1	-
2241	632494.78	1442223.90	Картометрический метод	1	-
2242	632525.85	1442209.04	Картометрический метод	1	-
2243	632555.92	1442194.66	Картометрический метод	1	-

Сведения о местоположении границ объекта					
1. Система координат МСК-51, зона 1					
2. Сведения о характерных точках границ объекта					
Обозначение характерных точек границ	Координаты, м		Метод определения координат характерной точки	Средняя квадратическая погрешность положения характерной точки (Mt), м	Описание обозначения точки на местности (при наличии)
	X	Y			
2244	632586.00	1442180.27	Картометрический метод	1	-
2245	632623.56	1442162.31	Картометрический метод	1	-
2246	632644.76	1442152.17	Картометрический метод	1	-
2247	632939.17	1441940.13	Картометрический метод	1	-
2248	633124.67	1441739.16	Картометрический метод	1	-
2249	633132.10	1441851.31	Картометрический метод	1	-
2250	633133.40	1441870.86	Картометрический метод	1	-
2251	633167.04	1441852.28	Картометрический метод	1	-
2252	633182.44	1441844.72	Картометрический метод	1	-
2253	633204.74	1441867.36	Картометрический метод	1	-
2254	633236.19	1441977.56	Картометрический метод	1	-
2255	633239.39	1441998.11	Картометрический метод	1	-
2256	633133.40	1441870.86	Картометрический метод	1	-
2257	633115.68	1441881.87	Картометрический метод	1	-
2258	633092.66	1441898.44	Картометрический метод	1	-
2259	633047.31	1441929.67	Картометрический метод	1	-
2260	633007.47	1441959.89	Картометрический метод	1	-
2261	632973.96	1441985.64	Картометрический метод	1	-
2262	632928.06	1442020.48	Картометрический метод	1	-
2263	632888.41	1442051.00	Картометрический метод	1	-
2264	632848.46	1442081.30	Картометрический метод	1	-
2265	632808.43	1442110.99	Картометрический метод	1	-
2266	632778.43	1442134.10	Картометрический метод	1	-
2267	632728.51	1442171.16	Картометрический метод	1	-
2268	632688.56	1442201.07	Картометрический метод	1	-
2269	632653.53	1442227.36	Картометрический	1	-

Сведения о местоположении границ объекта					
1. Система координат МСК-51, зона 1					
2. Сведения о характерных точках границ объекта					
Обозначение характерных точек границ	Координаты, м		Метод определения координат характерной точки	Средняя квадратическая погрешность положения характерной точки (Mt), м	Описание обозначения точки на местности (при наличии)
	X	Y			
			метод		
2270	632628.27	1442245.46	Картометрический метод	1	-
2271	632599.41	1442263.41	Картометрический метод	1	-
2272	632569.35	1442278.23	Картометрический метод	1	-
2273	632526.08	1442294.00	Картометрический метод	1	-
2237	632518.80	1442295.92	Картометрический метод	1	-
					-
2274	633595.00	1442350.61	Картометрический метод	1	-
2275	633591.73	1442347.00	Картометрический метод	1	-
2276	633572.79	1442334.03	Картометрический метод	1	-
2277	633560.95	1442294.27	Картометрический метод	1	-
2278	633547.73	1442274.67	Картометрический метод	1	-
2279	633522.76	1442250.61	Картометрический метод	1	-
2280	633483.07	1442225.63	Картометрический метод	1	-
2281	633489.41	1442207.11	Картометрический метод	1	-
2282	633523.48	1442191.90	Картометрический метод	1	-
2283	633535.92	1442204.49	Картометрический метод	1	-
2284	633551.04	1442228.70	Картометрический метод	1	-
2285	633560.03	1442239.70	Картометрический метод	1	-
2286	633575.71	1442258.13	Картометрический метод	1	-
2287	633564.97	1442262.68	Картометрический метод	1	-
2288	633574.50	1442277.43	Картометрический метод	1	-
2289	633583.45	1442295.33	Картометрический метод	1	-
2290	633585.55	1442302.23	Картометрический метод	1	-
2291	633611.44	1442300.34	Картометрический метод	1	-
2292	633625.90	1442296.89	Картометрический метод	1	-
2293	633643.41	1442272.09	Картометрический	1	-

Сведения о местоположении границ объекта					
1. Система координат МСК-51, зона 1					
2. Сведения о характерных точках границ объекта					
Обозначение характерных точек границ	Координаты, м		Метод определения координат характерной точки	Средняя квадратическая погрешность положения характерной точки (Mt), м	Описание обозначения точки на местности (при наличии)
	X	Y			
			метод		
2294	633653.01	1442296.32	Картометрический метод	1	-
2295	633591.39	1442322.37	Картометрический метод	1	-
2296	633596.79	1442344.03	Картометрический метод	1	-
2274	633595.00	1442350.61	Картометрический метод	1	-
					-
2297	633853.77	1442473.43	Картометрический метод	1	-
2298	633711.52	1442427.87	Картометрический метод	1	-
2299	633623.45	1442372.47	Картометрический метод	1	-
2300	633781.29	1442371.33	Картометрический метод	1	-
2297	633853.77	1442473.43	Картометрический метод	1	-
					-
2301	634047.04	1443003.95	Картометрический метод	1	-
2302	633917.47	1442911.92	Картометрический метод	1	-
2303	633862.29	1442862.78	Картометрический метод	1	-
2304	633800.86	1442816.69	Картометрический метод	1	-
2305	633826.43	1442790.68	Картометрический метод	1	-
2306	633871.25	1442829.97	Картометрический метод	1	-
2307	633914.19	1442842.03	Картометрический метод	1	-
2308	633958.21	1442791.37	Картометрический метод	1	-
2309	633954.14	1442766.78	Картометрический метод	1	-
2310	633946.33	1442719.55	Картометрический метод	1	-
2311	633939.41	1442700.94	Картометрический метод	1	-
2312	633922.47	1442686.22	Картометрический метод	1	-
2313	633976.14	1442646.84	Картометрический метод	1	-
2314	634120.76	1442874.48	Картометрический метод	1	-
2315	634075.39	1442954.07	Картометрический метод	1	-

Сведения о местоположении границ объекта					
1. Система координат МСК-51, зона 1					
2. Сведения о характерных точках границ объекта					
Обозначение характерных точек границ	Координаты, м		Метод определения координат характерной точки	Средняя квадратическая погрешность положения характерной точки (M _t), м	Описание обозначения точки на местности (при наличии)
	X	Y			
2316	634058.05	1442984.57	Картометрический метод	1	-
2301	634047.04	1443003.95	Картометрический метод	1	-
					-
2317	633239.23	1443113.38	Картометрический метод	1	-
2318	632858.79	1443087.59	Картометрический метод	1	-
2319	632876.66	1442955.79	Картометрический метод	1	-
2320	633054.53	1442664.67	Картометрический метод	1	-
2321	633179.45	1442585.85	Картометрический метод	1	-
2322	633270.85	1442601.19	Картометрический метод	1	-
2323	633343.06	1442694.13	Картометрический метод	1	-
2324	633315.65	1442821.39	Картометрический метод	1	-
2325	633364.16	1442817.35	Картометрический метод	1	-
2326	633358.35	1442843.98	Картометрический метод	1	-
2327	633307.96	1442848.96	Картометрический метод	1	-
2317	633239.23	1443113.38	Картометрический метод	1	-
					-
2328	632985.95	1443709.26	Картометрический метод	1	-
2329	632982.56	1443706.28	Картометрический метод	1	-
2330	632981.59	1443705.42	Картометрический метод	1	-
2331	632978.90	1443702.43	Картометрический метод	1	-
2332	632975.51	1443691.15	Картометрический метод	1	-
2333	632966.91	1443678.45	Картометрический метод	1	-
2334	632953.61	1443668.53	Картометрический метод	1	-
2335	632948.63	1443664.01	Картометрический метод	1	-
2336	632941.20	1443658.26	Картометрический метод	1	-
2337	632938.72	1443656.34	Картометрический метод	1	-
2338	632928.59	1443651.50	Картометрический	1	-

Сведения о местоположении границ объекта					
1. Система координат МСК-51, зона 1					
2. Сведения о характерных точках границ объекта					
Обозначение характерных точек границ	Координаты, м		Метод определения координат характерной точки	Средняя квадратическая погрешность положения характерной точки (Mt), м	Описание обозначения точки на местности (при наличии)
	X	Y			
			метод		
2339	632911.41	1443646.22	Картометрический метод	1	-
2340	632893.81	1443649.79	Картометрический метод	1	-
2341	632890.11	1443651.68	Картометрический метод	1	-
2342	632888.88	1443651.15	Картометрический метод	1	-
2343	632883.97	1443647.36	Картометрический метод	1	-
2344	632871.32	1443640.71	Картометрический метод	1	-
2345	632859.84	1443638.76	Картометрический метод	1	-
2346	632848.98	1443636.96	Картометрический метод	1	-
2347	632844.54	1443635.80	Картометрический метод	1	-
2348	632835.60	1443630.26	Картометрический метод	1	-
2349	632820.72	1443623.72	Картометрический метод	1	-
2350	632808.78	1443615.43	Картометрический метод	1	-
2351	632791.70	1443615.21	Картометрический метод	1	-
2352	632790.41	1443604.95	Картометрический метод	1	-
2353	632788.73	1443596.71	Картометрический метод	1	-
2354	632789.26	1443591.47	Картометрический метод	1	-
2355	632789.45	1443586.72	Картометрический метод	1	-
2356	632791.98	1443584.88	Картометрический метод	1	-
2357	632796.65	1443579.97	Картометрический метод	1	-
2358	632810.55	1443566.41	Картометрический метод	1	-
2359	632816.29	1443553.93	Картометрический метод	1	-
2360	632816.13	1443540.44	Картометрический метод	1	-
2361	632810.25	1443528.98	Картометрический метод	1	-
2362	632827.78	1443533.95	Картометрический метод	1	-
2363	632843.18	1443538.31	Картометрический метод	1	-

Сведения о местоположении границ объекта					
1. Система координат МСК-51, зона 1					
2. Сведения о характерных точках границ объекта					
Обозначение характерных точек границ	Координаты, м		Метод определения координат характерной точки	Средняя квадратическая погрешность положения характерной точки (Мt), м	Описание обозначения точки на местности (при наличии)
	X	Y			
2364	632873.49	1443546.89	Картометрический метод	1	-
2365	632903.81	1443555.47	Картометрический метод	1	-
2366	632919.21	1443559.83	Картометрический метод	1	-
2367	632945.57	1443567.30	Картометрический метод	1	-
2368	632947.49	1443567.79	Картометрический метод	1	-
2369	633032.60	1443260.41	Картометрический метод	1	-
2370	633041.09	1443262.81	Картометрический метод	1	-
2371	633066.09	1443269.89	Картометрический метод	1	-
2372	633113.55	1443283.32	Картометрический метод	1	-
2373	633147.96	1443293.06	Картометрический метод	1	-
2374	633166.24	1443298.24	Картометрический метод	1	-
2375	633181.55	1443302.57	Картометрический метод	1	-
2376	633167.23	1443353.21	Картометрический метод	1	-
2377	633113.48	1443543.12	Картометрический метод	1	-
2378	633057.06	1443527.15	Картометрический метод	1	-
2379	633038.36	1443592.95	Картометрический метод	1	-
2380	633024.09	1443643.02	Картометрический метод	1	-
2381	632989.56	1443705.41	Картометрический метод	1	-
2328	632985.95	1443709.26	Картометрический метод	1	-
					-
2382	632729.59	1443984.32	Картометрический метод	1	-
2383	632484.63	1443965.27	Картометрический метод	1	-
2384	632483.62	1443979.38	Картометрический метод	1	-
2385	632476.74	1443978.89	Картометрический метод	1	-
2386	632472.32	1443613.64	Картометрический метод	1	-
2387	632462.03	1443552.60	Картометрический метод	1	-

Сведения о местоположении границ объекта					
1. Система координат МСК-51, зона 1					
2. Сведения о характерных точках границ объекта					
Обозначение характерных точек границ	Координаты, м		Метод определения координат характерной точки	Средняя квадратическая погрешность положения характерной точки (Mt), м	Описание обозначения точки на местности (при наличии)
	X	Y			
2388	632468.39	1443549.04	Картометрический метод	1	-
2389	632477.60	1443545.06	Картометрический метод	1	-
2390	632484.25	1443538.99	Картометрический метод	1	-
2391	632488.57	1443534.34	Картометрический метод	1	-
2392	632491.89	1443532.33	Картометрический метод	1	-
2393	632493.67	1443531.60	Картометрический метод	1	-
2394	632498.02	1443531.28	Картометрический метод	1	-
2395	632508.22	1443529.94	Картометрический метод	1	-
2396	632519.83	1443524.55	Картометрический метод	1	-
2397	632523.93	1443523.26	Картометрический метод	1	-
2398	632530.72	1443523.21	Картометрический метод	1	-
2399	632542.98	1443519.79	Картометрический метод	1	-
2400	632550.62	1443517.34	Картометрический метод	1	-
2401	632559.86	1443513.53	Картометрический метод	1	-
2402	632572.46	1443508.85	Картометрический метод	1	-
2403	632576.39	1443504.51	Картометрический метод	1	-
2404	632592.28	1443492.60	Картометрический метод	1	-
2405	632604.71	1443480.85	Картометрический метод	1	-
2406	632609.07	1443471.82	Картометрический метод	1	-
2407	632618.82	1443458.08	Картометрический метод	1	-
2408	632629.14	1443448.30	Картометрический метод	1	-
2409	632640.80	1443440.35	Картометрический метод	1	-
2410	632645.73	1443438.90	Картометрический метод	1	-
2411	632657.18	1443434.16	Картометрический метод	1	-
2412	632670.40	1443415.18	Картометрический метод	1	-
2413	632674.65	1443403.31	Картометрический	1	-

Сведения о местоположении границ объекта					
1. Система координат МСК-51, зона 1					
2. Сведения о характерных точках границ объекта					
Обозначение характерных точек границ	Координаты, м		Метод определения координат характерной точки	Средняя квадратическая погрешность положения характерной точки (Mt), м	Описание обозначения точки на местности (при наличии)
	X	Y			
			метод		
2414	632675.41	1443395.60	Картометрический метод	1	-
2415	632675.62	1443395.22	Картометрический метод	1	-
2416	632679.25	1443391.94	Картометрический метод	1	-
2417	632700.25	1443410.11	Картометрический метод	1	-
2418	632705.28	1443432.80	Картометрический метод	1	-
2419	632701.09	1443440.83	Картометрический метод	1	-
2420	632702.90	1443454.21	Картометрический метод	1	-
2421	632707.47	1443461.10	Картометрический метод	1	-
2422	632708.51	1443468.79	Картометрический метод	1	-
2423	632712.82	1443474.23	Картометрический метод	1	-
2424	632712.26	1443475.65	Картометрический метод	1	-
2425	632717.40	1443488.96	Картометрический метод	1	-
2426	632722.37	1443494.18	Картометрический метод	1	-
2427	632725.81	1443500.01	Картометрический метод	1	-
2428	632728.84	1443518.19	Картометрический метод	1	-
2429	632740.75	1443534.73	Картометрический метод	1	-
2430	632745.49	1443538.57	Картометрический метод	1	-
2431	632747.50	1443541.40	Картометрический метод	1	-
2432	632748.14	1443541.91	Картометрический метод	1	-
2433	632748.68	1443572.72	Картометрический метод	1	-
2434	632746.70	1443586.65	Картометрический метод	1	-
2435	632745.53	1443600.54	Картометрический метод	1	-
2436	632746.70	1443608.27	Картометрический метод	1	-
2437	632746.81	1443609.00	Картометрический метод	1	-
2438	632749.08	1443615.94	Картометрический метод	1	-

Сведения о местоположении границ объекта					
1. Система координат МСК-51, зона 1					
2. Сведения о характерных точках границ объекта					
Обозначение характерных точек границ	Координаты, м		Метод определения координат характерной точки	Средняя квадратическая погрешность положения характерной точки (Mt), м	Описание обозначения точки на местности (при наличии)
	X	Y			
2439	632749.14	1443616.66	Картометрический метод	1	-
2440	632748.38	1443620.21	Картометрический метод	1	-
2441	632748.38	1443630.05	Картометрический метод	1	-
2442	632752.03	1443637.53	Картометрический метод	1	-
2443	632753.75	1443645.80	Картометрический метод	1	-
2444	632765.31	1443655.78	Картометрический метод	1	-
2445	632777.87	1443658.97	Картометрический метод	1	-
2446	632793.47	1443659.08	Картометрический метод	1	-
2447	632795.62	1443658.86	Картометрический метод	1	-
2448	632800.89	1443662.79	Картометрический метод	1	-
2449	632814.92	1443667.80	Картометрический метод	1	-
2450	632830.24	1443676.48	Картометрический метод	1	-
2451	632839.85	1443678.83	Картометрический метод	1	-
2452	632851.62	1443681.22	Картометрический метод	1	-
2453	632857.81	1443682.06	Картометрический метод	1	-
2454	632859.69	1443682.75	Картометрический метод	1	-
2455	632865.40	1443687.00	Картометрический метод	1	-
2456	632876.36	1443693.73	Картометрический метод	1	-
2457	632891.30	1443696.25	Картометрический метод	1	-
2458	632902.79	1443694.28	Картометрический метод	1	-
2459	632909.49	1443691.67	Картометрический метод	1	-
2460	632914.19	1443696.43	Картометрический метод	1	-
2461	632923.43	1443701.04	Картометрический метод	1	-
2462	632924.71	1443701.23	Картометрический метод	1	-
2463	632925.16	1443701.30	Картометрический метод	1	-
2464	632927.98	1443705.26	Картометрический	1	-

Сведения о местоположении границ объекта					
1. Система координат МСК-51, зона 1					
2. Сведения о характерных точках границ объекта					
Обозначение характерных точек границ	Координаты, м		Метод определения координат характерной точки	Средняя квадратическая погрешность положения характерной точки (Mt), м	Описание обозначения точки на местности (при наличии)
	X	Y			
			метод		
2465	632934.31	1443709.17	Картометрический метод	1	-
2466	632936.94	1443710.45	Картометрический метод	1	-
2467	632934.22	1443722.84	Картометрический метод	1	-
2468	632944.32	1443733.89	Картометрический метод	1	-
2469	632944.20	1443734.13	Картометрический метод	1	-
2470	632946.64	1443751.21	Картометрический метод	1	-
2471	632926.09	1443773.06	Картометрический метод	1	-
2472	632873.35	1443829.26	Картометрический метод	1	-
2473	632830.34	1443872.09	Картометрический метод	1	-
2474	632830.36	1443872.14	Картометрический метод	1	-
2475	632803.77	1443898.56	Картометрический метод	1	-
2382	632729.59	1443984.32	Картометрический метод	1	-
					-
2476	632612.62	1444782.86	Картометрический метод	1	-
2477	632583.27	1444330.75	Картометрический метод	1	-
2478	632453.01	1444226.96	Картометрический метод	1	-
2479	632328.56	1444127.80	Картометрический метод	1	-
2480	632329.37	1444117.96	Картометрический метод	1	-
2481	632360.93	1444121.58	Картометрический метод	1	-
2482	632456.12	1444126.97	Картометрический метод	1	-
2483	632560.11	1444132.86	Картометрический метод	1	-
2484	632731.23	1444143.92	Картометрический метод	1	-
2485	632805.03	1444182.31	Картометрический метод	1	-
2486	632883.37	1444260.64	Картометрический метод	1	-
2487	632919.03	1444338.24	Картометрический метод	1	-
2488	632902.37	1444431.24	Картометрический	1	-

Сведения о местоположении границ объекта					
1. Система координат МСК-51, зона 1					
2. Сведения о характерных точках границ объекта					
Обозначение характерных точек границ	Координаты, м		Метод определения координат характерной точки	Средняя квадратическая погрешность положения характерной точки (Mt), м	Описание обозначения точки на местности (при наличии)
	X	Y			
			метод		
2489	632876.36	1444486.80	Картометрический метод	1	-
2490	632836.92	1444531.57	Картометрический метод	1	-
2491	632824.01	1444546.04	Картометрический метод	1	-
2492	632757.13	1444620.97	Картометрический метод	1	-
2476	632612.62	1444782.86	Картометрический метод	1	-
					-
2493	636899.18	1459718.43	Картометрический метод	1	-
2494	636892.27	1459572.06	Картометрический метод	1	-
2495	636984.55	1459531.72	Картометрический метод	1	-
2496	636991.47	1459678.06	Картометрический метод	1	-
2493	636899.18	1459718.43	Картометрический метод	1	-
3. Сведения о характерных точках части (частей) границы объекта					
Обозначение характерных точек части границы	Координаты, м		Метод определения координат характерной точки	Средняя квадратическая погрешность положения характерной точки (Mt), м	Описание обозначения точки на местности (при наличии)
	X	Y			
1	2	3	4	5	6
-	-	-	-	-	-

Раздел 3

Сведения о местоположении измененных (уточненных) границ объекта							
1. Система координат МСК-51, зона 1							
2. Сведения о характерных точках границ объекта							
Обозначение характерных точек границ	Существующие координаты, м		Измененные (уточненные) координаты, м		Метод определения координат характерной точки	Средняя квадратическая погрешность положения характерной точки (Mt), м	Описание обозначения точки на местности (при наличии)
	X	Y	X	Y			
1	2	3	4	5	6	7	8
-	-	-	-	-	-	-	-
3. Сведения о характерных точках части (частей) границы объекта							
Обозначение характерных точек части границы	Существующие координаты, м		Измененные (уточненные) координаты, м		Метод определения координат характерной точки	Средняя квадратическая погрешность положения характерной точки (Mt), м	Описание обозначения точки на местности (при наличии)
	X	Y	X	Y			

3. Сведения о характерных точках части (частей) границы объекта							
Обозначение характерных точек части границы	Существующие координаты, м		Измененные (уточненные) координаты, м		Метод определения координат характерной точки	Средняя квадратическая погрешность положения характерной точки (Mt), м	Описание обозначения точки на местности (при наличии)
	X	Y	X	Y			
1	2	3	4	5	6	7	8
-	-	-	-	-	-	-	-
Текстовое описание местоположения границ объекта							
Прохождение границы		Описание прохождения границы					
от точки	до точки						
1	2	3					
-	-	-					

ГРАФИЧЕСКОЕ ОПИСАНИЕ

местоположения границ населенных пунктов, территориальных зон, особо охраняемых природных территорий, зон с особыми условиями использования территории

Территориальная зона инженерной инфраструктуры. Подзона объектов коммунальной инфраструктуры и размещения берегозащитных сооружений(И(ЗС)) г. Кола, Кольского района, Мурманской области

(наименование объекта, местоположение границ которого описано (далее - объект))

Раздел 1

Сведения об объекте		
№ п/п	Характеристики объекта	Описание характеристик
1	2	3
1	Местоположение объекта	Мурманская область, Кольский р-н, г Кола
2	Площадь объекта \pm величина погрешности определения площади ($P \pm \Delta P$), м ²	1568 \pm 139
3	Иные характеристики объекта	-

Раздел 2

Сведения о местоположении границ объекта					
1. Система координат МСК-51, зона 1					
2. Сведения о характерных точках границ объекта					
Обозначение характерных точек границ	Координаты, м		Метод определения координат характерной точки	Средняя квадратическая погрешность положения характерной точки (Mt), м	Описание обозначения точки на местности (при наличии)
	X	Y			
1	2	3	4	5	6
1	634432.77	1440505.17	Картометрический метод	1	-
2	634432.49	1440518.15	Картометрический метод	1	-
3	634421.59	1440524.40	Картометрический метод	1	-
4	634419.66	1440528.01	Картометрический метод	1	-
5	634414.05	1440531.31	Картометрический метод	1	-
6	634411.20	1440530.27	Картометрический метод	1	-
7	634389.26	1440493.89	Картометрический метод	1	-
8	634388.82	1440484.11	Картометрический метод	1	-
9	634412.74	1440471.33	Картометрический метод	1	-
1	634432.77	1440505.17	Картометрический метод	1	-
3. Сведения о характерных точках части (частей) границы объекта					
Обозначение характерных точек части границы	Координаты, м		Метод определения координат характерной точки	Средняя квадратическая погрешность положения характерной точки (Mt), м	Описание обозначения точки на местности (при наличии)
	X	Y			
1	2	3	4	5	6
-	-	-	-	-	-

Раздел 3

Сведения о местоположении измененных (уточненных) границ объекта							
1. Система координат МСК-51, зона 1							
2. Сведения о характерных точках границ объекта							
Обозначение характерных точек границ	Существующие координаты, м		Измененные (уточненные) координаты, м		Метод определения координат характерной точки	Средняя квадратическая погрешность положения характерной точки (Mt), м	Описание обозначения точки на местности (при наличии)
	X	Y	X	Y			
1	2	3	4	5	6	7	8
-	-	-	-	-	-	-	-
3. Сведения о характерных точках части (частей) границы объекта							
Обозначение характерных точек части границы	Существующие координаты, м		Измененные (уточненные) координаты, м		Метод определения координат характерной точки	Средняя квадратическая погрешность положения характерной точки (Mt), м	Описание обозначения точки на местности (при наличии)
	X	Y	X	Y			
1	2	3	4	5	6	7	8
-	-	-	-	-	-	-	-
Текстовое описание местоположения границ объекта							
Прохождение границы		Описание прохождения границы					
от точки	до точки						
1	2	3					
-	-	-					

ГРАФИЧЕСКОЕ ОПИСАНИЕ
местоположения границ населенных пунктов, территориальных зон, особо охраняемых
природных территорий, зон с особыми условиями использования территории
Территориальная зона транспортной инфраструктуры (Т) городского поселения «Кола», Кольского района,
Мурманской области
(наименование объекта, местоположение границ которого описано (далее - объект))

Раздел 1

Сведения об объекте		
№ п/п	Характеристики объекта	Описание характеристик
1	2	3
1	Местоположение объекта	Мурманская область, Кольский м.р-н, город Кола г.п.
2	Площадь объекта ± величина погрешности определения площади ($P \pm \Delta P$), м²	3721552 ± 6752
3	Иные характеристики объекта	-

Раздел 2

Сведения о местоположении границ объекта					
1. Система координат МСК-51, зона 1					
2. Сведения о характерных точках границ объекта					
Обозначение характерных точек границ	Координаты, м		Метод определения координат характерной точки	Средняя квадратическая погрешность положения характерной точки (Mt), м	Описание обозначения точки на местности (при наличии)
	X	Y			
1	2	3	4	5	6
1	630710.51	1437648.06	Картометрический метод	1	-
2	630719.42	1437641.24	Картометрический метод	1	-
3	630725.98	1437636.14	Картометрический метод	1	-
4	630706.06	1437616.03	Картометрический метод	1	-
5	630614.60	1437509.55	Картометрический метод	1	-
6	630580.43	1437469.72	Картометрический метод	1	-
7	630547.30	1437427.80	Картометрический метод	1	-
8	630502.75	1437375.64	Картометрический метод	1	-
9	630481.16	1437354.64	Картометрический метод	1	-
10	630479.24	1437351.87	Картометрический метод	1	-
11	630419.14	1437299.07	Картометрический метод	1	-
12	630280.18	1437184.66	Картометрический метод	1	-
13	630275.87	1437182.17	Картометрический метод	1	-
14	630266.32	1437175.48	Картометрический метод	1	-
15	630226.84	1437144.50	Картометрический метод	1	-
16	630224.27	1437134.73	Картометрический	1	-

Сведения о местоположении границ объекта					
1. Система координат МСК-51, зона 1					
2. Сведения о характерных точках границ объекта					
Обозначение характерных точек границ	Координаты, м		Метод определения координат характерной точки	Средняя квадратическая погрешность положения характерной точки (Mt), м	Описание обозначения точки на местности (при наличии)
	X	Y			
			метод		
17	630218.74	1437136.57	Картометрический метод	1	-
18	630217.33	1437136.14	Картометрический метод	1	-
19	630205.24	1437127.22	Картометрический метод	1	-
20	630168.41	1437096.26	Картометрический метод	1	-
21	629850.08	1436830.09	Картометрический метод	1	-
22	629837.48	1436819.52	Картометрический метод	1	-
23	629700.08	1436704.30	Картометрический метод	1	-
24	629689.46	1436695.46	Картометрический метод	1	-
25	629615.56	1436631.74	Картометрический метод	1	-
26	629613.58	1436626.01	Картометрический метод	1	-
27	629611.06	1436623.72	Картометрический метод	1	-
28	629604.75	1436623.62	Картометрический метод	1	-
29	629505.49	1436547.56	Картометрический метод	1	-
30	629438.16	1436509.67	Картометрический метод	1	-
31	629401.94	1436482.78	Картометрический метод	1	-
32	629382.34	1436456.84	Картометрический метод	1	-
33	629279.07	1436263.37	Картометрический метод	1	-
34	629254.29	1436225.16	Картометрический метод	1	-
35	629236.85	1436206.56	Картометрический метод	1	-
36	629199.24	1436175.79	Картометрический метод	1	-
37	629185.96	1436164.92	Картометрический метод	1	-
38	629125.22	1436125.62	Картометрический метод	1	-
39	628949.11	1436029.94	Картометрический метод	1	-
40	628923.18	1436014.78	Картометрический метод	1	-
41	628919.56	1436010.26	Картометрический метод	1	-

Сведения о местоположении границ объекта					
1. Система координат МСК-51, зона 1					
2. Сведения о характерных точках границ объекта					
Обозначение характерных точек границ	Координаты, м		Метод определения координат характерной точки	Средняя квадратическая погрешность положения характерной точки (Mt), м	Описание обозначения точки на местности (при наличии)
	X	Y			
42	628916.43	1436008.73	Картометрический метод	1	-
43	628906.62	1436007.33	Картометрический метод	1	-
44	628827.21	1435962.06	Картометрический метод	1	-
45	628796.18	1435930.09	Картометрический метод	1	-
46	628782.21	1435924.35	Картометрический метод	1	-
47	628755.38	1435917.97	Картометрический метод	1	-
48	628715.89	1435867.50	Картометрический метод	1	-
49	628578.87	1435644.68	Картометрический метод	1	-
50	628467.83	1435458.93	Картометрический метод	1	-
51	628343.20	1435252.44	Картометрический метод	1	-
52	628059.02	1434794.24	Картометрический метод	1	-
53	628054.87	1434771.32	Картометрический метод	1	-
54	628048.09	1434757.52	Картометрический метод	1	-
55	628026.93	1434743.48	Картометрический метод	1	-
56	628007.63	1434708.06	Картометрический метод	1	-
57	627989.06	1434733.22	Картометрический метод	1	-
58	628002.36	1434755.14	Картометрический метод	1	-
59	628017.25	1434796.18	Картометрический метод	1	-
60	628042.40	1434822.12	Картометрический метод	1	-
61	628120.01	1434956.02	Картометрический метод	1	-
62	628147.34	1434999.46	Картометрический метод	1	-
63	628154.56	1435011.14	Картометрический метод	1	-
64	628352.46	1435328.49	Картометрический метод	1	-
65	628445.62	1435484.22	Картометрический метод	1	-
66	628720.67	1435922.68	Картометрический метод	1	-
67	628747.92	1435953.47	Картометрический	1	-

Сведения о местоположении границ объекта					
1. Система координат МСК-51, зона 1					
2. Сведения о характерных точках границ объекта					
Обозначение характерных точек границ	Координаты, м		Метод определения координат характерной точки	Средняя квадратическая погрешность положения характерной точки (Mt), м	Описание обозначения точки на местности (при наличии)
	X	Y			
			метод		
68	628788.99	1435978.94	Картометрический метод	1	-
69	628828.15	1435993.41	Картометрический метод	1	-
70	628896.08	1436030.52	Картометрический метод	1	-
71	628916.88	1436045.28	Картометрический метод	1	-
72	628923.45	1436049.94	Картометрический метод	1	-
73	628930.56	1436056.16	Картометрический метод	1	-
74	628933.76	1436058.22	Картометрический метод	1	-
75	628945.70	1436057.22	Картометрический метод	1	-
76	629123.66	1436168.96	Картометрический метод	1	-
77	629183.58	1436202.94	Картометрический метод	1	-
78	629230.42	1436244.05	Картометрический метод	1	-
79	629295.20	1436350.62	Картометрический метод	1	-
80	629350.70	1436449.35	Картометрический метод	1	-
81	629366.16	1436475.27	Картометрический метод	1	-
82	629382.08	1436497.16	Картометрический метод	1	-
83	629403.76	1436513.92	Картометрический метод	1	-
84	629536.34	1436597.20	Картометрический метод	1	-
85	629614.62	1436667.24	Картометрический метод	1	-
86	629616.74	1436672.82	Картометрический метод	1	-
87	629619.26	1436675.24	Картометрический метод	1	-
88	629625.20	1436674.84	Картометрический метод	1	-
89	629671.22	1436708.20	Картометрический метод	1	-
90	629777.60	1436796.44	Картометрический метод	1	-
91	629804.13	1436818.46	Картометрический метод	1	-
92	629892.28	1436893.71	Картометрический метод	1	-

Сведения о местоположении границ объекта					
1. Система координат МСК-51, зона 1					
2. Сведения о характерных точках границ объекта					
Обозначение характерных точек границ	Координаты, м		Метод определения координат характерной точки	Средняя квадратическая погрешность положения характерной точки (Mt), м	Описание обозначения точки на местности (при наличии)
	X	Y			
93	629965.41	1436952.18	Картометрический метод	1	-
94	630056.57	1437031.54	Картометрический метод	1	-
95	630098.49	1437067.52	Картометрический метод	1	-
96	630119.18	1437085.70	Картометрический метод	1	-
97	630144.26	1437112.72	Картометрический метод	1	-
98	630205.16	1437164.35	Картометрический метод	1	-
99	630263.48	1437202.64	Картометрический метод	1	-
100	630400.68	1437308.26	Картометрический метод	1	-
101	630488.61	1437387.85	Картометрический метод	1	-
1	630710.51	1437648.06	Картометрический метод	1	-
					-
102	633098.00	1437960.88	Картометрический метод	1	-
103	633034.23	1437846.53	Картометрический метод	1	-
104	632927.96	1437680.05	Картометрический метод	1	-
105	632914.55	1437648.07	Картометрический метод	1	-
106	632713.88	1437315.86	Картометрический метод	1	-
107	632618.03	1437160.05	Картометрический метод	1	-
108	632599.07	1437109.04	Картометрический метод	1	-
109	632605.87	1437040.16	Картометрический метод	1	-
110	632658.47	1436859.67	Картометрический метод	1	-
111	632669.90	1436795.26	Картометрический метод	1	-
112	632669.62	1436708.67	Картометрический метод	1	-
113	632633.89	1436446.58	Картометрический метод	1	-
114	632615.30	1436428.81	Картометрический метод	1	-
115	632610.03	1436395.57	Картометрический метод	1	-
116	632625.36	1436385.56	Картометрический метод	1	-

Сведения о местоположении границ объекта					
1. Система координат МСК-51, зона 1					
2. Сведения о характерных точках границ объекта					
Обозначение характерных точек границ	Координаты, м		Метод определения координат характерной точки	Средняя квадратическая погрешность положения характерной точки (Mt), м	Описание обозначения точки на местности (при наличии)
	X	Y			
117	632611.64	1436277.21	Картометрический метод	1	-
118	632595.06	1436237.10	Картометрический метод	1	-
119	632571.86	1436198.87	Картометрический метод	1	-
120	632538.96	1436168.92	Картометрический метод	1	-
121	632385.92	1436070.78	Картометрический метод	1	-
122	632361.28	1436038.69	Картометрический метод	1	-
123	632322.24	1435966.26	Картометрический метод	1	-
124	632290.42	1435928.55	Картометрический метод	1	-
125	632185.29	1435859.40	Картометрический метод	1	-
126	632129.59	1435809.35	Картометрический метод	1	-
127	631900.29	1435530.49	Картометрический метод	1	-
128	631845.10	1435479.90	Картометрический метод	1	-
129	631759.59	1435408.41	Картометрический метод	1	-
130	631684.36	1435294.19	Картометрический метод	1	-
131	631615.62	1435166.29	Картометрический метод	1	-
132	631580.98	1435076.80	Картометрический метод	1	-
133	631532.01	1434997.22	Картометрический метод	1	-
134	631474.14	1434929.34	Картометрический метод	1	-
135	631387.57	1434856.66	Картометрический метод	1	-
136	630413.36	1434171.90	Картометрический метод	1	-
137	630356.87	1434153.50	Картометрический метод	1	-
138	630151.56	1434150.13	Картометрический метод	1	-
139	630146.36	1434147.37	Картометрический метод	1	-
140	629965.08	1434067.74	Картометрический метод	1	-
141	629861.20	1434025.68	Картометрический метод	1	-
142	629858.86	1434025.42	Картометрический	1	-

Сведения о местоположении границ объекта					
1. Система координат МСК-51, зона 1					
2. Сведения о характерных точках границ объекта					
Обозначение характерных точек границ	Координаты, м		Метод определения координат характерной точки	Средняя квадратическая погрешность положения характерной точки (Mt), м	Описание обозначения точки на местности (при наличии)
	X	Y			
			метод		
143	629778.43	1434018.73	Картометрический метод	1	-
144	629685.46	1434032.52	Картометрический метод	1	-
145	629642.83	1434031.84	Картометрический метод	1	-
146	629581.04	1434018.66	Картометрический метод	1	-
147	629552.76	1433990.39	Картометрический метод	1	-
148	629536.69	1433942.55	Картометрический метод	1	-
149	629504.91	1433771.08	Картометрический метод	1	-
150	629510.17	1433663.70	Картометрический метод	1	-
151	629503.44	1433638.24	Картометрический метод	1	-
152	629474.28	1433599.12	Картометрический метод	1	-
153	629445.07	1433587.62	Картометрический метод	1	-
154	629405.67	1433587.66	Картометрический метод	1	-
155	629363.94	1433600.73	Картометрический метод	1	-
156	629136.56	1433702.25	Картометрический метод	1	-
157	629115.40	1433706.53	Картометрический метод	1	-
158	629114.29	1433705.51	Картометрический метод	1	-
159	629109.01	1433711.25	Картометрический метод	1	-
160	629103.77	1433707.92	Картометрический метод	1	-
161	629064.93	1433687.29	Картометрический метод	1	-
162	629014.31	1433644.46	Картометрический метод	1	-
163	628930.57	1433603.02	Картометрический метод	1	-
164	628867.87	1433542.31	Картометрический метод	1	-
165	628887.73	1433515.39	Картометрический метод	1	-
166	628967.69	1433592.46	Картометрический метод	1	-
167	629030.29	1433620.55	Картометрический метод	1	-

Сведения о местоположении границ объекта					
1. Система координат МСК-51, зона 1					
2. Сведения о характерных точках границ объекта					
Обозначение характерных точек границ	Координаты, м		Метод определения координат характерной точки	Средняя квадратическая погрешность положения характерной точки (Mt), м	Описание обозначения точки на местности (при наличии)
	X	Y			
168	629075.99	1433666.26	Картометрический метод	1	-
169	629102.15	1433678.50	Картометрический метод	1	-
170	629132.34	1433679.13	Картометрический метод	1	-
171	629351.86	1433575.68	Картометрический метод	1	-
172	629386.76	1433560.88	Картометрический метод	1	-
173	629426.13	1433555.10	Картометрический метод	1	-
174	629468.89	1433567.19	Картометрический метод	1	-
175	629508.90	1433584.32	Картометрический метод	1	-
176	629528.93	1433620.09	Картометрический метод	1	-
177	629535.47	1433667.04	Картометрический метод	1	-
178	629530.14	1433746.86	Картометрический метод	1	-
179	629529.41	1433779.26	Картометрический метод	1	-
180	629558.67	1433939.94	Картометрический метод	1	-
181	629575.33	1433982.15	Картометрический метод	1	-
182	629600.50	1434001.77	Картометрический метод	1	-
183	629633.31	1434008.51	Картометрический метод	1	-
184	629676.13	1434011.02	Картометрический метод	1	-
185	629770.94	1433996.89	Картометрический метод	1	-
186	629828.25	1433994.76	Картометрический метод	1	-
187	629867.12	1434003.82	Картометрический метод	1	-
188	629950.36	1434038.11	Картометрический метод	1	-
189	630141.67	1434120.87	Картометрический метод	1	-
190	630197.90	1434130.75	Картометрический метод	1	-
191	630358.80	1434133.42	Картометрический метод	1	-
192	630416.96	1434147.47	Картометрический метод	1	-
193	631402.00	1434844.05	Картометрический	1	-

Сведения о местоположении границ объекта					
1. Система координат МСК-51, зона 1					
2. Сведения о характерных точках границ объекта					
Обозначение характерных точек границ	Координаты, м		Метод определения координат характерной точки	Средняя квадратическая погрешность положения характерной точки (Mt), м	Описание обозначения точки на местности (при наличии)
	X	Y			
			метод		
194	631489.96	1434911.82	Картометрический метод	1	-
195	631563.06	1434991.84	Картометрический метод	1	-
196	631598.45	1435059.33	Картометрический метод	1	-
197	631664.53	1435198.99	Картометрический метод	1	-
198	631728.77	1435320.23	Картометрический метод	1	-
199	631772.86	1435382.66	Картометрический метод	1	-
200	631857.71	1435467.65	Картометрический метод	1	-
201	631911.98	1435512.27	Картометрический метод	1	-
202	632144.95	1435796.20	Картометрический метод	1	-
203	632172.93	1435825.96	Картометрический метод	1	-
204	632306.52	1435917.60	Картометрический метод	1	-
205	632345.61	1435962.38	Картометрический метод	1	-
206	632383.02	1436037.94	Картометрический метод	1	-
207	632419.89	1436071.22	Картометрический метод	1	-
208	632567.68	1436163.36	Картометрический метод	1	-
209	632607.99	1436215.87	Картометрический метод	1	-
210	632630.06	1436270.91	Картометрический метод	1	-
211	632692.31	1436735.90	Картометрический метод	1	-
212	632690.47	1436809.43	Картометрический метод	1	-
213	632631.55	1437046.33	Картометрический метод	1	-
214	632621.58	1437099.79	Картометрический метод	1	-
215	632630.02	1437139.55	Картометрический метод	1	-
216	632814.56	1437448.09	Картометрический метод	1	-
217	633016.06	1437779.62	Картометрический метод	1	-
218	633087.58	1437904.53	Картометрический метод	1	-

Сведения о местоположении границ объекта					
1. Система координат МСК-51, зона 1					
2. Сведения о характерных точках границ объекта					
Обозначение характерных точек границ	Координаты, м		Метод определения координат характерной точки	Средняя квадратическая погрешность положения характерной точки (Mt), м	Описание обозначения точки на местности (при наличии)
	X	Y			
219	633110.51	1437953.70	Картометрический метод	1	-
220	633104.37	1437956.89	Картометрический метод	1	-
102	633098.00	1437960.88	Картометрический метод	1	-
					-
221	631684.57	1438627.81	Картометрический метод	1	-
222	631625.51	1438549.12	Картометрический метод	1	-
223	631659.70	1438517.50	Картометрический метод	1	-
224	631724.27	1438599.20	Картометрический метод	1	-
225	631714.44	1438606.97	Картометрический метод	1	-
226	631701.23	1438615.18	Картометрический метод	1	-
221	631684.57	1438627.81	Картометрический метод	1	-
					-
227	631825.06	1438739.42	Картометрический метод	1	-
228	631808.68	1438728.11	Картометрический метод	1	-
229	631799.26	1438730.64	Картометрический метод	1	-
230	631796.66	1438726.42	Картометрический метод	1	-
231	631820.51	1438707.31	Картометрический метод	1	-
232	631825.70	1438694.40	Картометрический метод	1	-
233	631839.40	1438715.60	Картометрический метод	1	-
234	631854.90	1438738.00	Картометрический метод	1	-
227	631825.06	1438739.42	Картометрический метод	1	-
					-
235	634051.54	1439203.89	Картометрический метод	1	-
236	634056.07	1439191.07	Картометрический метод	1	-
237	634050.69	1439175.66	Картометрический метод	1	-
238	634044.83	1439163.53	Картометрический метод	1	-
239	634039.36	1439157.41	Картометрический метод	1	-

Сведения о местоположении границ объекта					
1. Система координат МСК-51, зона 1					
2. Сведения о характерных точках границ объекта					
Обозначение характерных точек границ	Координаты, м		Метод определения координат характерной точки	Средняя квадратическая погрешность положения характерной точки (Mt), м	Описание обозначения точки на местности (при наличии)
	X	Y			
240	634031.57	1439170.68	Картометрический метод	1	-
241	634023.33	1439180.39	Картометрический метод	1	-
242	634010.12	1439180.38	Картометрический метод	1	-
243	634000.81	1439182.32	Картометрический метод	1	-
244	633989.67	1439178.81	Картометрический метод	1	-
245	633908.48	1439131.47	Картометрический метод	1	-
246	633893.82	1439134.16	Картометрический метод	1	-
247	633872.02	1439102.50	Картометрический метод	1	-
248	633864.80	1439101.44	Картометрический метод	1	-
249	633847.00	1439091.39	Картометрический метод	1	-
250	633835.21	1439077.47	Картометрический метод	1	-
251	633831.53	1439067.12	Картометрический метод	1	-
252	633846.49	1439029.38	Картометрический метод	1	-
253	633854.88	1439016.73	Картометрический метод	1	-
254	633837.93	1439001.25	Картометрический метод	1	-
255	633827.74	1438993.94	Картометрический метод	1	-
256	633810.92	1438978.29	Картометрический метод	1	-
257	633714.15	1438899.52	Картометрический метод	1	-
258	633662.05	1438850.82	Картометрический метод	1	-
259	633652.00	1438834.41	Картометрический метод	1	-
260	633603.84	1438792.72	Картометрический метод	1	-
261	633585.39	1438770.41	Картометрический метод	1	-
262	633574.28	1438762.40	Картометрический метод	1	-
263	633564.72	1438753.60	Картометрический метод	1	-
264	633584.54	1438732.42	Картометрический метод	1	-
265	633592.89	1438730.17	Картометрический	1	-

Сведения о местоположении границ объекта					
1. Система координат МСК-51, зона 1					
2. Сведения о характерных точках границ объекта					
Обозначение характерных точек границ	Координаты, м		Метод определения координат характерной точки	Средняя квадратическая погрешность положения характерной точки (Mt), м	Описание обозначения точки на местности (при наличии)
	X	Y			
			метод		
266	633611.54	1438716.12	Картометрический метод	1	-
267	633625.33	1438732.04	Картометрический метод	1	-
268	633639.75	1438749.56	Картометрический метод	1	-
269	633693.60	1438814.98	Картометрический метод	1	-
270	633749.15	1438871.13	Картометрический метод	1	-
271	633772.06	1438892.11	Картометрический метод	1	-
272	633776.58	1438885.59	Картометрический метод	1	-
273	633790.21	1438869.95	Картометрический метод	1	-
274	633817.29	1438895.40	Картометрический метод	1	-
275	633829.78	1438906.85	Картометрический метод	1	-
276	633811.90	1438928.51	Картометрический метод	1	-
277	633892.67	1439002.11	Картометрический метод	1	-
278	633897.86	1438997.69	Картометрический метод	1	-
279	633917.27	1438976.50	Картометрический метод	1	-
280	633918.14	1438972.04	Картометрический метод	1	-
281	633913.60	1438967.47	Картометрический метод	1	-
282	633909.45	1438960.03	Картометрический метод	1	-
283	633896.78	1438948.31	Картометрический метод	1	-
284	633933.29	1438940.70	Картометрический метод	1	-
285	633949.93	1438954.18	Картометрический метод	1	-
286	633954.33	1438949.54	Картометрический метод	1	-
287	633959.09	1438944.52	Картометрический метод	1	-
288	633975.65	1438957.16	Картометрический метод	1	-
289	633965.23	1438969.11	Картометрический метод	1	-
290	633962.67	1438972.96	Картометрический метод	1	-

Сведения о местоположении границ объекта					
1. Система координат МСК-51, зона 1					
2. Сведения о характерных точках границ объекта					
Обозначение характерных точек границ	Координаты, м		Метод определения координат характерной точки	Средняя квадратическая погрешность положения характерной точки (Mt), м	Описание обозначения точки на местности (при наличии)
	X	Y			
291	633961.71	1438979.10	Картометрический метод	1	-
292	633975.69	1438992.78	Картометрический метод	1	-
293	633981.61	1438998.08	Картометрический метод	1	-
294	633987.07	1438993.83	Картометрический метод	1	-
295	633990.80	1438998.57	Картометрический метод	1	-
296	633996.85	1439004.69	Картометрический метод	1	-
297	633990.98	1439011.77	Картометрический метод	1	-
298	633999.84	1439020.00	Картометрический метод	1	-
299	634015.27	1439029.46	Картометрический метод	1	-
300	634029.54	1439014.30	Картометрический метод	1	-
301	634040.65	1439024.16	Картометрический метод	1	-
302	634033.45	1439033.79	Картометрический метод	1	-
303	634032.06	1439046.30	Картометрический метод	1	-
304	634042.10	1439045.79	Картометрический метод	1	-
305	634069.50	1439047.14	Картометрический метод	1	-
306	634094.15	1439057.41	Картометрический метод	1	-
307	634112.64	1439075.03	Картометрический метод	1	-
308	634121.91	1439095.32	Картометрический метод	1	-
309	634132.17	1439125.64	Картометрический метод	1	-
310	634130.47	1439135.21	Картометрический метод	1	-
311	634117.04	1439139.85	Картометрический метод	1	-
312	634066.20	1439180.84	Картометрический метод	1	-
313	634056.59	1439192.57	Картометрический метод	1	-
235	634051.54	1439203.89	Картометрический метод	1	-
					-
314	634097.70	1439133.43	Картометрический метод	1	-

Сведения о местоположении границ объекта					
1. Система координат МСК-51, зона 1					
2. Сведения о характерных точках границ объекта					
Обозначение характерных точек границ	Координаты, м		Метод определения координат характерной точки	Средняя квадратическая погрешность положения характерной точки (Mt), м	Описание обозначения точки на местности (при наличии)
	X	Y			
315	634086.25	1439129.73	Картометрический метод	1	-
316	634074.33	1439102.24	Картометрический метод	1	-
317	634065.16	1439114.77	Картометрический метод	1	-
318	634062.52	1439115.85	Картометрический метод	1	-
319	634061.93	1439118.46	Картометрический метод	1	-
320	634040.65	1439103.95	Картометрический метод	1	-
321	634040.65	1439103.96	Картометрический метод	1	-
322	634027.69	1439095.12	Картометрический метод	1	-
323	634033.65	1439088.06	Картометрический метод	1	-
324	634036.50	1439083.47	Картометрический метод	1	-
325	634036.06	1439072.31	Картометрический метод	1	-
326	634036.75	1439068.56	Картометрический метод	1	-
327	634028.74	1439063.92	Картометрический метод	1	-
328	634004.97	1439055.43	Картометрический метод	1	-
329	634003.34	1439053.24	Картометрический метод	1	-
330	634059.39	1439051.22	Картометрический метод	1	-
331	634085.92	1439062.21	Картометрический метод	1	-
332	634083.76	1439067.29	Картометрический метод	1	-
333	634062.61	1439059.39	Картометрический метод	1	-
334	634054.21	1439073.56	Картометрический метод	1	-
335	634083.36	1439089.81	Картометрический метод	1	-
336	634088.03	1439092.41	Картометрический метод	1	-
337	634088.37	1439093.86	Картометрический метод	1	-
314	634097.70	1439133.43	Картометрический метод	1	-
					-
338	633564.25	1439355.81	Картометрический метод	1	-

Сведения о местоположении границ объекта					
1. Система координат МСК-51, зона 1					
2. Сведения о характерных точках границ объекта					
Обозначение характерных точек границ	Координаты, м		Метод определения координат характерной точки	Средняя квадратическая погрешность положения характерной точки (Mt), м	Описание обозначения точки на местности (при наличии)
	X	Y			
339	633538.42	1439355.37	Картометрический метод	1	-
340	633537.47	1439349.42	Картометрический метод	1	-
341	633531.76	1439350.19	Картометрический метод	1	-
342	633531.73	1439348.49	Картометрический метод	1	-
343	633494.85	1439343.79	Картометрический метод	1	-
344	633479.97	1439341.98	Картометрический метод	1	-
345	633479.70	1439303.49	Картометрический метод	1	-
346	633533.20	1439313.55	Картометрический метод	1	-
347	633561.81	1439319.06	Картометрический метод	1	-
338	633564.25	1439355.81	Картометрический метод	1	-
					-
348	632802.50	1439517.61	Картометрический метод	1	-
349	632797.00	1439511.26	Картометрический метод	1	-
350	632775.34	1439495.13	Картометрический метод	1	-
351	632759.76	1439489.73	Картометрический метод	1	-
352	632743.04	1439477.26	Картометрический метод	1	-
353	632747.61	1439470.53	Картометрический метод	1	-
354	632746.23	1439460.98	Картометрический метод	1	-
355	632727.29	1439440.06	Картометрический метод	1	-
356	632718.36	1439449.51	Картометрический метод	1	-
357	632709.90	1439458.33	Картометрический метод	1	-
358	632669.80	1439463.04	Картометрический метод	1	-
359	632654.97	1439464.82	Картометрический метод	1	-
360	632629.36	1439467.94	Картометрический метод	1	-
361	632552.26	1439395.41	Картометрический метод	1	-
362	632553.86	1439368.30	Картометрический метод	1	-

Сведения о местоположении границ объекта					
1. Система координат МСК-51, зона 1					
2. Сведения о характерных точках границ объекта					
Обозначение характерных точек границ	Координаты, м		Метод определения координат характерной точки	Средняя квадратическая погрешность положения характерной точки (Mt), м	Описание обозначения точки на местности (при наличии)
	X	Y			
363	632524.06	1439346.19	Картометрический метод	1	-
364	632346.00	1439214.04	Картометрический метод	1	-
365	632151.52	1439094.49	Картометрический метод	1	-
366	632117.00	1439102.95	Картометрический метод	1	-
367	631982.70	1439068.30	Картометрический метод	1	-
368	631987.83	1439040.41	Картометрический метод	1	-
369	631991.96	1439017.95	Картометрический метод	1	-
370	632087.10	1439043.30	Картометрический метод	1	-
371	632092.90	1439025.70	Картометрический метод	1	-
372	632096.82	1439014.36	Картометрический метод	1	-
373	632103.21	1439016.57	Картометрический метод	1	-
374	632127.45	1438969.18	Картометрический метод	1	-
375	632197.37	1439004.18	Картометрический метод	1	-
376	632220.67	1439004.84	Картометрический метод	1	-
377	632232.80	1439012.26	Картометрический метод	1	-
378	632252.66	1439016.13	Картометрический метод	1	-
379	632311.34	1439049.89	Картометрический метод	1	-
380	632353.02	1439081.30	Картометрический метод	1	-
381	632392.23	1439113.63	Картометрический метод	1	-
382	632428.58	1439146.24	Картометрический метод	1	-
383	632477.50	1439182.34	Картометрический метод	1	-
384	632557.64	1439243.93	Картометрический метод	1	-
385	632569.58	1439251.57	Картометрический метод	1	-
386	632652.97	1439316.68	Картометрический метод	1	-
387	632626.46	1439319.44	Картометрический метод	1	-
388	632655.24	1439344.86	Картометрический	1	-

Сведения о местоположении границ объекта					
1. Система координат МСК-51, зона 1					
2. Сведения о характерных точках границ объекта					
Обозначение характерных точек границ	Координаты, м		Метод определения координат характерной точки	Средняя квадратическая погрешность положения характерной точки (Mt), м	Описание обозначения точки на местности (при наличии)
	X	Y			
			метод		
389	632644.12	1439354.79	Картометрический метод	1	-
390	632704.22	1439409.61	Картометрический метод	1	-
391	632725.87	1439428.72	Картометрический метод	1	-
392	632732.93	1439434.20	Картометрический метод	1	-
393	632787.50	1439477.03	Картометрический метод	1	-
394	632795.36	1439483.21	Картометрический метод	1	-
395	632805.16	1439489.43	Картометрический метод	1	-
396	632797.90	1439499.28	Картометрический метод	1	-
397	632809.71	1439508.45	Картометрический метод	1	-
348	632802.50	1439517.61	Картометрический метод	1	-
					-
398	635508.91	1439740.67	Картометрический метод	1	-
399	635420.97	1439737.76	Картометрический метод	1	-
400	635391.59	1439737.40	Картометрический метод	1	-
401	635354.95	1439737.98	Картометрический метод	1	-
402	635333.62	1439738.03	Картометрический метод	1	-
403	635339.74	1439721.08	Картометрический метод	1	-
404	635302.85	1439712.19	Картометрический метод	1	-
405	635224.04	1439670.56	Картометрический метод	1	-
406	635128.19	1439605.10	Картометрический метод	1	-
407	635060.05	1439565.00	Картометрический метод	1	-
408	635062.24	1439561.13	Картометрический метод	1	-
409	635019.62	1439538.14	Картометрический метод	1	-
410	634877.89	1439456.42	Картометрический метод	1	-
411	634817.38	1439428.53	Картометрический метод	1	-
412	634816.61	1439430.64	Картометрический	1	-

Сведения о местоположении границ объекта					
1. Система координат МСК-51, зона 1					
2. Сведения о характерных точках границ объекта					
Обозначение характерных точек границ	Координаты, м		Метод определения координат характерной точки	Средняя квадратическая погрешность положения характерной точки (Mt), м	Описание обозначения точки на местности (при наличии)
	X	Y			
			метод		
413	634761.41	1439410.28	Картометрический метод	1	-
414	634502.19	1439329.52	Картометрический метод	1	-
415	634499.54	1439337.59	Картометрический метод	1	-
416	634481.68	1439332.27	Картометрический метод	1	-
417	634484.17	1439323.78	Картометрический метод	1	-
418	634430.78	1439307.36	Картометрический метод	1	-
419	634423.93	1439319.29	Картометрический метод	1	-
420	634416.92	1439317.87	Картометрический метод	1	-
421	634424.32	1439305.32	Картометрический метод	1	-
422	634433.04	1439291.05	Картометрический метод	1	-
423	634441.60	1439277.11	Картометрический метод	1	-
424	634733.65	1439366.66	Картометрический метод	1	-
425	634816.96	1439395.81	Картометрический метод	1	-
426	634891.64	1439429.15	Картометрический метод	1	-
427	635077.29	1439534.53	Картометрический метод	1	-
428	635146.57	1439575.32	Картометрический метод	1	-
429	635149.19	1439571.06	Картометрический метод	1	-
430	635289.68	1439663.19	Картометрический метод	1	-
431	635359.72	1439686.47	Картометрический метод	1	-
432	635359.19	1439690.43	Картометрический метод	1	-
433	635431.57	1439703.94	Картометрический метод	1	-
434	635431.71	1439712.87	Картометрический метод	1	-
435	635468.65	1439716.05	Картометрический метод	1	-
436	635511.18	1439717.60	Картометрический метод	1	-
437	635510.29	1439726.75	Картометрический метод	1	-

Сведения о местоположении границ объекта					
1. Система координат МСК-51, зона 1					
2. Сведения о характерных точках границ объекта					
Обозначение характерных точек границ	Координаты, м		Метод определения координат характерной точки	Средняя квадратическая погрешность положения характерной точки (Mt), м	Описание обозначения точки на местности (при наличии)
	X	Y			
398	635508.91	1439740.67	Картометрический метод	1	-
					-
438	633651.18	1440085.23	Картометрический метод	1	-
439	633650.06	1440057.28	Картометрический метод	1	-
440	633652.49	1440056.84	Картометрический метод	1	-
441	633656.27	1440059.32	Картометрический метод	1	-
442	633657.55	1440056.22	Картометрический метод	1	-
443	633687.31	1440052.54	Картометрический метод	1	-
444	633687.53	1440067.11	Картометрический метод	1	-
445	633687.66	1440075.62	Картометрический метод	1	-
438	633651.18	1440085.23	Картометрический метод	1	-
					-
446	631287.95	1440175.84	Картометрический метод	1	-
447	631263.16	1440078.97	Картометрический метод	1	-
448	631259.54	1440033.49	Картометрический метод	1	-
449	631272.92	1439930.51	Картометрический метод	1	-
450	631321.28	1439928.77	Картометрический метод	1	-
451	631329.86	1439949.85	Картометрический метод	1	-
452	631335.86	1440008.62	Картометрический метод	1	-
453	631347.72	1440136.46	Картометрический метод	1	-
454	631350.75	1440165.88	Картометрический метод	1	-
446	631287.95	1440175.84	Картометрический метод	1	-
					-
455	633032.11	1440208.06	Картометрический метод	1	-
456	633024.74	1440200.84	Картометрический метод	1	-
457	633026.85	1440195.71	Картометрический метод	1	-
458	633040.77	1440190.04	Картометрический метод	1	-

Сведения о местоположении границ объекта					
1. Система координат МСК-51, зона 1					
2. Сведения о характерных точках границ объекта					
Обозначение характерных точек границ	Координаты, м		Метод определения координат характерной точки	Средняя квадратическая погрешность положения характерной точки (Mt), м	Описание обозначения точки на местности (при наличии)
	X	Y			
459	633066.63	1440140.10	Картометрический метод	1	-
460	633078.76	1440107.33	Картометрический метод	1	-
461	633083.80	1440078.63	Картометрический метод	1	-
462	633083.10	1440069.65	Картометрический метод	1	-
463	633096.90	1440077.60	Картометрический метод	1	-
464	633104.13	1440065.05	Картометрический метод	1	-
465	633111.79	1440069.36	Картометрический метод	1	-
466	633116.47	1440071.96	Картометрический метод	1	-
467	633121.45	1440072.88	Картометрический метод	1	-
468	633123.61	1440073.00	Картометрический метод	1	-
469	633122.66	1440075.64	Картометрический метод	1	-
470	633121.03	1440078.56	Картометрический метод	1	-
471	633119.40	1440081.48	Картометрический метод	1	-
472	633110.22	1440078.11	Картометрический метод	1	-
473	633074.02	1440167.04	Картометрический метод	1	-
474	633068.04	1440174.45	Картометрический метод	1	-
475	633055.99	1440191.67	Картометрический метод	1	-
455	633032.11	1440208.06	Картометрический метод	1	-
					-
476	633232.71	1440223.25	Картометрический метод	1	-
477	633225.55	1440164.59	Картометрический метод	1	-
478	633223.74	1440114.53	Картометрический метод	1	-
479	633224.53	1440109.67	Картометрический метод	1	-
480	633226.54	1440109.96	Картометрический метод	1	-
481	633226.41	1440101.80	Картометрический метод	1	-
482	633237.74	1440038.60	Картометрический метод	1	-

Сведения о местоположении границ объекта					
1. Система координат МСК-51, зона 1					
2. Сведения о характерных точках границ объекта					
Обозначение характерных точек границ	Координаты, м		Метод определения координат характерной точки	Средняя квадратическая погрешность положения характерной точки (Mt), м	Описание обозначения точки на местности (при наличии)
	X	Y			
483	633243.31	1439995.42	Картометрический метод	1	-
484	633241.04	1439991.03	Картометрический метод	1	-
485	633245.68	1439974.78	Картометрический метод	1	-
486	633244.63	1439951.13	Картометрический метод	1	-
487	633242.18	1439889.37	Картометрический метод	1	-
488	633228.31	1439891.89	Картометрический метод	1	-
489	633225.44	1439889.26	Картометрический метод	1	-
490	633218.73	1439871.48	Картометрический метод	1	-
491	633213.66	1439870.71	Картометрический метод	1	-
492	633209.70	1439851.73	Картометрический метод	1	-
493	633221.73	1439849.31	Картометрический метод	1	-
494	633214.14	1439811.89	Картометрический метод	1	-
495	633212.57	1439795.51	Картометрический метод	1	-
496	633190.54	1439732.82	Картометрический метод	1	-
497	633168.51	1439689.83	Картометрический метод	1	-
498	633165.95	1439684.85	Картометрический метод	1	-
499	633163.83	1439680.70	Картометрический метод	1	-
500	633158.65	1439683.10	Картометрический метод	1	-
501	633146.94	1439657.86	Картометрический метод	1	-
502	633154.20	1439654.49	Картометрический метод	1	-
503	633145.82	1439646.30	Картометрический метод	1	-
504	633136.10	1439629.42	Картометрический метод	1	-
505	633120.30	1439611.96	Картометрический метод	1	-
506	633117.61	1439612.68	Картометрический метод	1	-
507	633109.85	1439602.93	Картометрический метод	1	-
508	633103.00	1439596.74	Картометрический	1	-

Сведения о местоположении границ объекта					
1. Система координат МСК-51, зона 1					
2. Сведения о характерных точках границ объекта					
Обозначение характерных точек границ	Координаты, м		Метод определения координат характерной точки	Средняя квадратическая погрешность положения характерной точки (Mt), м	Описание обозначения точки на местности (при наличии)
	X	Y			
			метод		
509	633097.88	1439592.56	Картометрический метод	1	-
510	633065.70	1439575.01	Картометрический метод	1	-
511	633064.33	1439573.67	Картометрический метод	1	-
512	632891.54	1439451.29	Картометрический метод	1	-
513	632818.15	1439397.53	Картометрический метод	1	-
514	632727.40	1439326.41	Картометрический метод	1	-
515	632682.29	1439291.18	Картометрический метод	1	-
516	632614.36	1439234.08	Картометрический метод	1	-
517	632572.30	1439198.73	Картометрический метод	1	-
518	632450.66	1439084.84	Картометрический метод	1	-
519	632392.72	1439040.11	Картометрический метод	1	-
520	632322.47	1438983.82	Картометрический метод	1	-
521	632228.06	1438916.34	Картометрический метод	1	-
522	632125.27	1438884.57	Картометрический метод	1	-
523	631969.86	1438824.01	Картометрический метод	1	-
524	631900.26	1438776.91	Картометрический метод	1	-
525	631831.16	1438676.32	Картометрический метод	1	-
526	631802.18	1438637.44	Картометрический метод	1	-
527	631773.35	1438596.00	Картометрический метод	1	-
528	631765.56	1438595.09	Картометрический метод	1	-
529	631733.69	1438596.28	Картометрический метод	1	-
530	631701.09	1438552.34	Картометрический метод	1	-
531	631666.53	1438502.13	Картометрический метод	1	-
532	631605.75	1438406.31	Картометрический метод	1	-
533	631597.94	1438422.82	Картометрический метод	1	-

Сведения о местоположении границ объекта					
1. Система координат МСК-51, зона 1					
2. Сведения о характерных точках границ объекта					
Обозначение характерных точек границ	Координаты, м		Метод определения координат характерной точки	Средняя квадратическая погрешность положения характерной точки (Mt), м	Описание обозначения точки на местности (при наличии)
	X	Y			
534	631576.06	1438469.32	Картометрический метод	1	-
535	631548.01	1438532.09	Картометрический метод	1	-
536	631536.74	1438599.03	Картометрический метод	1	-
537	631550.37	1438660.64	Картометрический метод	1	-
538	631571.59	1438722.13	Картометрический метод	1	-
539	631590.49	1438753.51	Картометрический метод	1	-
540	631615.00	1438830.61	Картометрический метод	1	-
541	631618.80	1438944.15	Картометрический метод	1	-
542	631601.72	1439017.14	Картометрический метод	1	-
543	631583.44	1439056.59	Картометрический метод	1	-
544	631593.00	1439063.94	Картометрический метод	1	-
545	631575.93	1439072.72	Картометрический метод	1	-
546	631575.44	1439073.75	Картометрический метод	1	-
547	631506.55	1439115.54	Картометрический метод	1	-
548	631388.43	1439203.40	Картометрический метод	1	-
549	631272.60	1439308.43	Картометрический метод	1	-
550	631168.65	1439375.29	Картометрический метод	1	-
551	631139.12	1439311.38	Картометрический метод	1	-
552	631090.69	1439322.36	Картометрический метод	1	-
553	631061.57	1439327.76	Картометрический метод	1	-
554	631042.18	1439331.42	Картометрический метод	1	-
555	631040.98	1439310.02	Картометрический метод	1	-
556	631038.99	1439290.43	Картометрический метод	1	-
557	631071.82	1439286.69	Картометрический метод	1	-
558	631113.42	1439265.52	Картометрический метод	1	-
559	631123.23	1439260.53	Картометрический	1	-

Сведения о местоположении границ объекта					
1. Система координат МСК-51, зона 1					
2. Сведения о характерных точках границ объекта					
Обозначение характерных точек границ	Координаты, м		Метод определения координат характерной точки	Средняя квадратическая погрешность положения характерной точки (Mt), м	Описание обозначения точки на местности (при наличии)
	X	Y			
			метод		
560	631101.44	1439203.45	Картометрический метод	1	-
561	631135.29	1439185.24	Картометрический метод	1	-
562	631181.09	1439168.01	Картометрический метод	1	-
563	631253.59	1439120.41	Картометрический метод	1	-
564	631266.14	1439112.17	Картометрический метод	1	-
565	631313.07	1439080.95	Картометрический метод	1	-
566	631382.37	1439022.29	Картометрический метод	1	-
567	631412.81	1438950.96	Картометрический метод	1	-
568	631420.60	1438887.66	Картометрический метод	1	-
569	631405.89	1438833.05	Картометрический метод	1	-
570	631405.01	1438831.03	Картометрический метод	1	-
571	631409.74	1438831.12	Картометрический метод	1	-
572	631409.71	1438678.69	Картометрический метод	1	-
573	631399.38	1438536.99	Картометрический метод	1	-
574	631434.26	1438522.65	Картометрический метод	1	-
575	631435.00	1438516.17	Картометрический метод	1	-
576	631436.19	1438505.93	Картометрический метод	1	-
577	631418.65	1438495.81	Картометрический метод	1	-
578	631411.16	1438481.46	Картометрический метод	1	-
579	631406.19	1438444.75	Картометрический метод	1	-
580	631381.33	1438409.04	Картометрический метод	1	-
581	631370.53	1438409.21	Картометрический метод	1	-
582	631373.24	1438356.37	Картометрический метод	1	-
583	631332.53	1438354.11	Картометрический метод	1	-
584	631331.45	1438350.56	Картометрический метод	1	-

Сведения о местоположении границ объекта					
1. Система координат МСК-51, зона 1					
2. Сведения о характерных точках границ объекта					
Обозначение характерных точек границ	Координаты, м		Метод определения координат характерной точки	Средняя квадратическая погрешность положения характерной точки (Mt), м	Описание обозначения точки на местности (при наличии)
	X	Y			
585	631313.31	1438323.93	Картометрический метод	1	-
586	631122.96	1438080.33	Картометрический метод	1	-
587	631034.39	1437965.57	Картометрический метод	1	-
588	630985.78	1437901.11	Картометрический метод	1	-
589	630953.09	1437829.59	Картометрический метод	1	-
590	630926.42	1437795.10	Картометрический метод	1	-
591	630927.40	1437793.52	Картометрический метод	1	-
592	630929.90	1437787.69	Картометрический метод	1	-
593	631020.09	1437848.83	Картометрический метод	1	-
594	631057.12	1437876.04	Картометрический метод	1	-
595	631105.41	1437921.24	Картометрический метод	1	-
596	631115.49	1437915.89	Картометрический метод	1	-
597	631061.85	1437853.03	Картометрический метод	1	-
598	631031.16	1437820.60	Картометрический метод	1	-
599	631020.95	1437812.81	Картометрический метод	1	-
600	630959.09	1437717.22	Картометрический метод	1	-
601	630952.87	1437693.82	Картометрический метод	1	-
602	630940.38	1437672.81	Картометрический метод	1	-
603	630926.68	1437657.78	Картометрический метод	1	-
604	630911.29	1437635.24	Картометрический метод	1	-
605	630898.42	1437602.17	Картометрический метод	1	-
606	630860.01	1437562.81	Картометрический метод	1	-
607	630859.58	1437533.21	Картометрический метод	1	-
608	630835.54	1437501.47	Картометрический метод	1	-
609	630790.86	1437412.55	Картометрический метод	1	-
610	630737.85	1437379.47	Картометрический	1	-

Сведения о местоположении границ объекта					
1. Система координат МСК-51, зона 1					
2. Сведения о характерных точках границ объекта					
Обозначение характерных точек границ	Координаты, м		Метод определения координат характерной точки	Средняя квадратическая погрешность положения характерной точки (Mt), м	Описание обозначения точки на местности (при наличии)
	X	Y			
			метод		
611	630733.02	1437321.98	Картометрический метод	1	-
612	630707.01	1437274.92	Картометрический метод	1	-
613	630675.15	1437242.95	Картометрический метод	1	-
614	630679.18	1437210.89	Картометрический метод	1	-
615	630657.08	1437167.68	Картометрический метод	1	-
616	630601.09	1437107.69	Картометрический метод	1	-
617	630500.99	1436989.75	Картометрический метод	1	-
618	630466.58	1436983.27	Картометрический метод	1	-
619	630493.80	1436950.32	Картометрический метод	1	-
620	630491.60	1436934.56	Картометрический метод	1	-
621	630467.71	1436926.78	Картометрический метод	1	-
622	630429.15	1436949.05	Картометрический метод	1	-
623	630322.85	1436874.23	Картометрический метод	1	-
624	630253.40	1436803.07	Картометрический метод	1	-
625	630240.41	1436772.70	Картометрический метод	1	-
626	630210.41	1436702.58	Картометрический метод	1	-
627	630126.59	1436640.96	Картометрический метод	1	-
628	630038.28	1436564.17	Картометрический метод	1	-
629	629984.78	1436534.58	Картометрический метод	1	-
630	629973.79	1436550.35	Картометрический метод	1	-
631	629892.07	1436493.26	Картометрический метод	1	-
632	629887.49	1436499.82	Картометрический метод	1	-
633	629805.69	1436442.82	Картометрический метод	1	-
634	629813.67	1436431.32	Картометрический метод	1	-
635	629768.67	1436399.97	Картометрический метод	1	-

Сведения о местоположении границ объекта					
1. Система координат МСК-51, зона 1					
2. Сведения о характерных точках границ объекта					
Обозначение характерных точек границ	Координаты, м		Метод определения координат характерной точки	Средняя квадратическая погрешность положения характерной точки (Mt), м	Описание обозначения точки на местности (при наличии)
	X	Y			
636	629770.51	1436397.38	Картометрический метод	1	-
637	629722.66	1436361.18	Картометрический метод	1	-
638	629720.14	1436364.30	Картометрический метод	1	-
639	629675.34	1436324.39	Картометрический метод	1	-
640	629665.41	1436334.26	Картометрический метод	1	-
641	629624.47	1436290.41	Картометрический метод	1	-
642	629623.73	1436291.08	Картометрический метод	1	-
643	629586.96	1436243.69	Картометрический метод	1	-
644	629591.04	1436240.81	Картометрический метод	1	-
645	629558.13	1436190.64	Картометрический метод	1	-
646	629530.89	1436207.45	Картометрический метод	1	-
647	629507.41	1436168.64	Картометрический метод	1	-
648	629509.11	1436167.59	Картометрический метод	1	-
649	629441.37	1436057.14	Картометрический метод	1	-
650	629405.39	1436009.17	Картометрический метод	1	-
651	629419.85	1435996.93	Картометрический метод	1	-
652	629378.61	1435953.39	Картометрический метод	1	-
653	629386.15	1435945.39	Картометрический метод	1	-
654	629340.32	1435906.66	Картометрический метод	1	-
655	629291.45	1435871.85	Картометрический метод	1	-
656	629297.81	1435861.71	Картометрический метод	1	-
657	629197.75	1435794.09	Картометрический метод	1	-
658	629193.98	1435800.09	Картометрический метод	1	-
659	629068.82	1435715.66	Картометрический метод	1	-
660	629075.15	1435706.00	Картометрический метод	1	-
661	628991.19	1435644.54	Картометрический	1	-

Сведения о местоположении границ объекта					
1. Система координат МСК-51, зона 1					
2. Сведения о характерных точках границ объекта					
Обозначение характерных точек границ	Координаты, м		Метод определения координат характерной точки	Средняя квадратическая погрешность положения характерной точки (Mt), м	Описание обозначения точки на местности (при наличии)
	X	Y			
			метод		
662	628963.02	1435619.44	Картометрический метод	1	-
663	629011.81	1435597.72	Картометрический метод	1	-
664	628972.95	1435567.42	Картометрический метод	1	-
665	628935.92	1435528.77	Картометрический метод	1	-
666	628920.06	1435510.00	Картометрический метод	1	-
667	628874.54	1435456.12	Картометрический метод	1	-
668	628765.81	1435349.33	Картометрический метод	1	-
669	628727.51	1435298.40	Картометрический метод	1	-
670	628706.57	1435267.36	Картометрический метод	1	-
671	628675.90	1435223.69	Картометрический метод	1	-
672	628653.91	1435183.74	Картометрический метод	1	-
673	628627.56	1435134.43	Картометрический метод	1	-
674	628605.66	1435082.83	Картометрический метод	1	-
675	628582.25	1435040.79	Картометрический метод	1	-
676	628562.98	1434999.19	Картометрический метод	1	-
677	628537.71	1434967.05	Картометрический метод	1	-
678	628517.15	1434928.85	Картометрический метод	1	-
679	628486.55	1434890.05	Картометрический метод	1	-
680	628484.69	1434888.34	Картометрический метод	1	-
681	628291.26	1434710.55	Картометрический метод	1	-
682	628251.31	1434671.88	Картометрический метод	1	-
683	628197.59	1434550.72	Картометрический метод	1	-
684	628171.28	1434486.21	Картометрический метод	1	-
685	628252.67	1434375.93	Картометрический метод	1	-
686	628253.23	1434394.02	Картометрический метод	1	-

Сведения о местоположении границ объекта					
1. Система координат МСК-51, зона 1					
2. Сведения о характерных точках границ объекта					
Обозначение характерных точек границ	Координаты, м		Метод определения координат характерной точки	Средняя квадратическая погрешность положения характерной точки (Mt), м	Описание обозначения точки на местности (при наличии)
	X	Y			
687	628263.59	1434426.86	Картометрический метод	1	-
688	628286.53	1434450.52	Картометрический метод	1	-
689	628294.21	1434458.54	Картометрический метод	1	-
690	628319.13	1434512.36	Картометрический метод	1	-
691	628335.00	1434533.37	Картометрический метод	1	-
692	628342.91	1434552.12	Картометрический метод	1	-
693	628348.79	1434610.75	Картометрический метод	1	-
694	628378.65	1434652.62	Картометрический метод	1	-
695	628421.95	1434680.67	Картометрический метод	1	-
696	628449.05	1434701.13	Картометрический метод	1	-
697	628477.56	1434729.04	Картометрический метод	1	-
698	628495.23	1434756.28	Картометрический метод	1	-
699	628507.56	1434775.93	Картометрический метод	1	-
700	628544.18	1434816.89	Картометрический метод	1	-
701	628586.75	1434857.37	Картометрический метод	1	-
702	628625.61	1434917.35	Картометрический метод	1	-
703	628649.65	1434958.62	Картометрический метод	1	-
704	628661.00	1434997.57	Картометрический метод	1	-
705	628679.93	1435035.77	Картометрический метод	1	-
706	628686.54	1435054.61	Картометрический метод	1	-
707	628686.63	1435059.66	Картометрический метод	1	-
708	628712.91	1435094.65	Картометрический метод	1	-
709	628738.50	1435137.78	Картометрический метод	1	-
710	628752.42	1435154.86	Картометрический метод	1	-
711	628774.19	1435179.69	Картометрический метод	1	-
712	628792.42	1435209.31	Картометрический	1	-

Сведения о местоположении границ объекта					
1. Система координат МСК-51, зона 1					
2. Сведения о характерных точках границ объекта					
Обозначение характерных точек границ	Координаты, м		Метод определения координат характерной точки	Средняя квадратическая погрешность положения характерной точки (Mt), м	Описание обозначения точки на местности (при наличии)
	X	Y			
			метод		
713	628818.10	1435239.66	Картометрический метод	1	-
714	628828.94	1435259.09	Картометрический метод	1	-
715	628834.59	1435266.75	Картометрический метод	1	-
716	628850.26	1435285.55	Картометрический метод	1	-
717	628871.15	1435309.10	Картометрический метод	1	-
718	628887.28	1435325.85	Картометрический метод	1	-
719	628908.18	1435348.58	Картометрический метод	1	-
720	628943.10	1435375.60	Картометрический метод	1	-
721	628968.80	1435402.65	Картометрический метод	1	-
722	628995.34	1435434.67	Картометрический метод	1	-
723	629014.89	1435463.95	Картометрический метод	1	-
724	629028.31	1435491.32	Картометрический метод	1	-
725	629045.20	1435524.19	Картометрический метод	1	-
726	629066.54	1435547.35	Картометрический метод	1	-
727	629097.96	1435572.16	Картометрический метод	1	-
728	629127.61	1435598.13	Картометрический метод	1	-
729	629151.17	1435618.50	Картометрический метод	1	-
730	629165.55	1435633.11	Картометрический метод	1	-
731	629182.59	1435643.72	Картометрический метод	1	-
732	629198.32	1435654.26	Картометрический метод	1	-
733	629216.68	1435663.27	Картометрический метод	1	-
734	629239.39	1435677.82	Картометрический метод	1	-
735	629262.53	1435695.69	Картометрический метод	1	-
736	629290.00	1435720.75	Картометрический метод	1	-
737	629316.23	1435735.86	Картометрический метод	1	-

Сведения о местоположении границ объекта					
1. Система координат МСК-51, зона 1					
2. Сведения о характерных точках границ объекта					
Обозначение характерных точек границ	Координаты, м		Метод определения координат характерной точки	Средняя квадратическая погрешность положения характерной точки (Mt), м	Описание обозначения точки на местности (при наличии)
	X	Y			
738	629380.08	1435764.07	Картометрический метод	1	-
739	629419.88	1435782.20	Картометрический метод	1	-
740	629534.94	1435832.32	Картометрический метод	1	-
741	629569.22	1435852.50	Картометрический метод	1	-
742	629588.80	1435862.54	Картометрический метод	1	-
743	629611.48	1435896.86	Картометрический метод	1	-
744	629621.40	1435923.21	Картометрический метод	1	-
745	629626.35	1435955.96	Картометрический метод	1	-
746	629630.26	1436001.35	Картометрический метод	1	-
747	629629.17	1436042.48	Картометрический метод	1	-
748	629634.63	1436076.94	Картометрический метод	1	-
749	629641.96	1436096.23	Картометрический метод	1	-
750	629654.99	1436115.74	Картометрический метод	1	-
751	629690.81	1436137.85	Картометрический метод	1	-
752	629740.69	1436159.29	Картометрический метод	1	-
753	629779.61	1436178.22	Картометрический метод	1	-
754	629797.07	1436191.31	Картометрический метод	1	-
755	629812.33	1436205.56	Картометрический метод	1	-
756	629852.07	1436233.19	Картометрический метод	1	-
757	629893.54	1436262.95	Картометрический метод	1	-
758	629935.05	1436288.17	Картометрический метод	1	-
759	629966.56	1436301.01	Картометрический метод	1	-
760	629993.25	1436312.02	Картометрический метод	1	-
761	630002.81	1436325.61	Картометрический метод	1	-
762	630011.04	1436341.63	Картометрический метод	1	-
763	630015.33	1436356.24	Картометрический	1	-

Сведения о местоположении границ объекта					
1. Система координат МСК-51, зона 1					
2. Сведения о характерных точках границ объекта					
Обозначение характерных точек границ	Координаты, м		Метод определения координат характерной точки	Средняя квадратическая погрешность положения характерной точки (Mt), м	Описание обозначения точки на местности (при наличии)
	X	Y			
			метод		
764	630028.83	1436370.00	Картометрический метод	1	-
765	630052.44	1436382.11	Картометрический метод	1	-
766	630082.15	1436401.49	Картометрический метод	1	-
767	630092.14	1436415.10	Картометрический метод	1	-
768	630164.27	1436462.30	Картометрический метод	1	-
769	630246.95	1436489.96	Картометрический метод	1	-
770	630274.53	1436498.94	Картометрический метод	1	-
771	630285.86	1436509.72	Картометрический метод	1	-
772	630293.21	1436526.94	Картометрический метод	1	-
773	630335.15	1436601.19	Картометрический метод	1	-
774	630414.74	1436664.07	Картометрический метод	1	-
775	630437.55	1436670.48	Картометрический метод	1	-
776	630474.94	1436706.16	Картометрический метод	1	-
777	630521.50	1436730.00	Картометрический метод	1	-
778	630532.31	1436724.67	Картометрический метод	1	-
779	630537.56	1436727.37	Картометрический метод	1	-
780	630551.03	1436744.22	Картометрический метод	1	-
781	630564.66	1436766.74	Картометрический метод	1	-
782	630573.34	1436775.22	Картометрический метод	1	-
783	630606.50	1436781.98	Картометрический метод	1	-
784	630632.77	1436795.45	Картометрический метод	1	-
785	630656.95	1436824.00	Картометрический метод	1	-
786	630687.72	1436857.18	Картометрический метод	1	-
787	630717.01	1436884.01	Картометрический метод	1	-
788	630745.40	1436902.59	Картометрический метод	1	-

Сведения о местоположении границ объекта					
1. Система координат МСК-51, зона 1					
2. Сведения о характерных точках границ объекта					
Обозначение характерных точек границ	Координаты, м		Метод определения координат характерной точки	Средняя квадратическая погрешность положения характерной точки (Mt), м	Описание обозначения точки на местности (при наличии)
	X	Y			
789	630760.24	1436922.64	Картометрический метод	1	-
790	630776.95	1436959.78	Картометрический метод	1	-
791	630786.95	1437009.32	Картометрический метод	1	-
792	630805.10	1437050.93	Картометрический метод	1	-
793	630814.94	1437075.86	Картометрический метод	1	-
794	630837.66	1437099.32	Картометрический метод	1	-
795	630871.08	1437114.28	Картометрический метод	1	-
796	630885.09	1437128.00	Картометрический метод	1	-
797	630894.97	1437153.55	Картометрический метод	1	-
798	630912.72	1437203.35	Картометрический метод	1	-
799	630927.56	1437262.52	Картометрический метод	1	-
800	630952.13	1437323.26	Картометрический метод	1	-
801	630959.19	1437341.79	Картометрический метод	1	-
802	630957.44	1437367.61	Картометрический метод	1	-
803	630958.45	1437398.56	Картометрический метод	1	-
804	630954.21	1437427.45	Картометрический метод	1	-
805	630961.84	1437440.35	Картометрический метод	1	-
806	630968.94	1437453.46	Картометрический метод	1	-
807	630984.67	1437466.34	Картометрический метод	1	-
808	631013.63	1437482.39	Картометрический метод	1	-
809	631045.68	1437513.57	Картометрический метод	1	-
810	631083.76	1437552.65	Картометрический метод	1	-
811	631110.56	1437582.20	Картометрический метод	1	-
812	631150.22	1437613.76	Картометрический метод	1	-
813	631190.74	1437646.51	Картометрический метод	1	-
814	631209.83	1437657.96	Картометрический	1	-

Сведения о местоположении границ объекта					
1. Система координат МСК-51, зона 1					
2. Сведения о характерных точках границ объекта					
Обозначение характерных точек границ	Координаты, м		Метод определения координат характерной точки	Средняя квадратическая погрешность положения характерной точки (Mt), м	Описание обозначения точки на местности (при наличии)
	X	Y			
			метод		
815	631242.28	1437682.31	Картометрический метод	1	-
816	631272.97	1437712.32	Картометрический метод	1	-
817	631296.36	1437740.22	Картометрический метод	1	-
818	631315.61	1437772.95	Картометрический метод	1	-
819	631325.49	1437799.88	Картометрический метод	1	-
820	631337.82	1437843.11	Картометрический метод	1	-
821	631353.25	1437880.17	Картометрический метод	1	-
822	631372.98	1437911.19	Картометрический метод	1	-
823	631401.23	1437946.68	Картометрический метод	1	-
824	631434.71	1437982.60	Картометрический метод	1	-
825	631466.34	1438019.57	Картометрический метод	1	-
826	631488.21	1438057.38	Картометрический метод	1	-
827	631507.63	1438101.18	Картометрический метод	1	-
828	631513.22	1438134.12	Картометрический метод	1	-
829	631530.05	1438173.72	Картометрический метод	1	-
830	631562.74	1438223.95	Картометрический метод	1	-
831	631613.86	1438275.94	Картометрический метод	1	-
832	631672.50	1438301.42	Картометрический метод	1	-
833	631694.79	1438334.28	Картометрический метод	1	-
834	631712.99	1438375.53	Картометрический метод	1	-
835	631717.90	1438386.71	Картометрический метод	1	-
836	631742.99	1438421.55	Картометрический метод	1	-
837	631751.23	1438432.99	Картометрический метод	1	-
838	631757.07	1438441.10	Картометрический метод	1	-
839	631782.77	1438475.95	Картометрический метод	1	-

Сведения о местоположении границ объекта					
1. Система координат МСК-51, зона 1					
2. Сведения о характерных точках границ объекта					
Обозначение характерных точек границ	Координаты, м		Метод определения координат характерной точки	Средняя квадратическая погрешность положения характерной точки (Mt), м	Описание обозначения точки на местности (при наличии)
	X	Y			
840	631812.19	1438554.68	Картометрический метод	1	-
841	631862.15	1438618.95	Картометрический метод	1	-
842	631921.57	1438661.78	Картометрический метод	1	-
843	631863.63	1438702.20	Картометрический метод	1	-
844	631915.44	1438776.16	Картометрический метод	1	-
845	631942.26	1438786.13	Картометрический метод	1	-
846	632010.44	1438806.51	Картометрический метод	1	-
847	632085.01	1438825.25	Картометрический метод	1	-
848	632224.93	1438867.85	Картометрический метод	1	-
849	632322.96	1438918.75	Картометрический метод	1	-
850	632530.40	1439115.95	Картометрический метод	1	-
851	632589.95	1439172.57	Картометрический метод	1	-
852	632598.75	1439174.65	Картометрический метод	1	-
853	632630.79	1439204.63	Картометрический метод	1	-
854	632683.34	1439251.48	Картометрический метод	1	-
855	632716.63	1439274.63	Картометрический метод	1	-
856	632750.34	1439304.41	Картометрический метод	1	-
857	632764.92	1439318.84	Картометрический метод	1	-
858	632787.14	1439336.37	Картометрический метод	1	-
859	632808.84	1439342.33	Картометрический метод	1	-
860	632810.61	1439346.91	Картометрический метод	1	-
861	632824.18	1439383.64	Картометрический метод	1	-
862	632842.16	1439378.76	Картометрический метод	1	-
863	632852.94	1439364.20	Картометрический метод	1	-
864	632872.07	1439372.05	Картометрический метод	1	-
865	632907.29	1439350.89	Картометрический	1	-

Сведения о местоположении границ объекта					
1. Система координат МСК-51, зона 1					
2. Сведения о характерных точках границ объекта					
Обозначение характерных точек границ	Координаты, м		Метод определения координат характерной точки	Средняя квадратическая погрешность положения характерной точки (Mt), м	Описание обозначения точки на местности (при наличии)
	X	Y			
			метод		
866	632949.88	1439349.53	Картометрический метод	1	-
867	632991.46	1439405.70	Картометрический метод	1	-
868	633019.91	1439389.92	Картометрический метод	1	-
869	633018.68	1439386.71	Картометрический метод	1	-
870	633028.39	1439381.62	Картометрический метод	1	-
871	633042.77	1439394.16	Картометрический метод	1	-
872	633041.42	1439405.09	Картометрический метод	1	-
873	633019.23	1439411.23	Картометрический метод	1	-
874	633014.71	1439413.51	Картометрический метод	1	-
875	633038.30	1439453.16	Картометрический метод	1	-
876	633073.19	1439439.50	Картометрический метод	1	-
877	633076.04	1439449.33	Картометрический метод	1	-
878	633079.74	1439458.98	Картометрический метод	1	-
879	633057.75	1439466.31	Картометрический метод	1	-
880	633051.05	1439469.65	Картометрический метод	1	-
881	633046.17	1439471.26	Картометрический метод	1	-
882	633040.43	1439482.25	Картометрический метод	1	-
883	633012.16	1439487.29	Картометрический метод	1	-
884	632995.84	1439490.79	Картометрический метод	1	-
885	632988.43	1439500.44	Картометрический метод	1	-
886	633003.55	1439511.10	Картометрический метод	1	-
887	633025.54	1439525.74	Картометрический метод	1	-
888	633083.22	1439563.98	Картометрический метод	1	-
889	633117.32	1439589.14	Картометрический метод	1	-
890	633127.85	1439599.06	Картометрический метод	1	-

Сведения о местоположении границ объекта					
1. Система координат МСК-51, зона 1					
2. Сведения о характерных точках границ объекта					
Обозначение характерных точек границ	Координаты, м		Метод определения координат характерной точки	Средняя квадратическая погрешность положения характерной точки (Mt), м	Описание обозначения точки на местности (при наличии)
	X	Y			
891	633143.88	1439619.60	Картометрический метод	1	-
892	633158.87	1439639.28	Картометрический метод	1	-
893	633175.41	1439653.75	Картометрический метод	1	-
894	633199.44	1439694.10	Картометрический метод	1	-
895	633215.45	1439726.03	Картометрический метод	1	-
896	633235.47	1439775.07	Картометрический метод	1	-
897	633234.80	1439797.83	Картометрический метод	1	-
898	633243.47	1439845.04	Картометрический метод	1	-
899	633250.65	1439893.80	Картометрический метод	1	-
900	633253.73	1439949.78	Картометрический метод	1	-
901	633248.65	1439998.09	Картометрический метод	1	-
902	633244.30	1440039.38	Картометрический метод	1	-
903	633237.85	1440101.45	Картометрический метод	1	-
904	633245.50	1440102.43	Картометрический метод	1	-
905	633245.13	1440106.36	Картометрический метод	1	-
906	633244.63	1440111.79	Картометрический метод	1	-
907	633239.77	1440111.17	Картометрический метод	1	-
908	633239.30	1440116.40	Картометрический метод	1	-
909	633237.99	1440129.65	Картометрический метод	1	-
910	633249.54	1440219.75	Картометрический метод	1	-
476	633232.71	1440223.25	Картометрический метод	1	-
					-
911	629545.59	1435985.21	Картометрический метод	1	-
912	629535.92	1435970.51	Картометрический метод	1	-
913	629532.58	1435972.74	Картометрический метод	1	-
914	629495.60	1435925.48	Картометрический метод	1	-

Сведения о местоположении границ объекта					
1. Система координат МСК-51, зона 1					
2. Сведения о характерных точках границ объекта					
Обозначение характерных точек границ	Координаты, м		Метод определения координат характерной точки	Средняя квадратическая погрешность положения характерной точки (Mt), м	Описание обозначения точки на местности (при наличии)
	X	Y			
915	629491.82	1435928.74	Картометрический метод	1	-
916	629450.56	1435885.21	Картометрический метод	1	-
917	629443.64	1435892.42	Картометрический метод	1	-
918	629398.40	1435853.00	Картометрический метод	1	-
919	629354.31	1435820.60	Картометрический метод	1	-
920	629359.94	1435823.47	Картометрический метод	1	-
921	629447.38	1435869.15	Картометрический метод	1	-
922	629497.88	1435882.36	Картометрический метод	1	-
923	629528.27	1435909.61	Картометрический метод	1	-
911	629545.59	1435985.21	Картометрический метод	1	-
					-
924	633484.07	1440278.26	Картометрический метод	1	-
925	633465.65	1440266.11	Картометрический метод	1	-
926	633440.54	1440268.90	Картометрический метод	1	-
927	633435.57	1440263.53	Картометрический метод	1	-
928	633430.76	1440258.49	Картометрический метод	1	-
929	633417.70	1440243.89	Картометрический метод	1	-
930	633415.98	1440241.52	Картометрический метод	1	-
931	633415.59	1440238.64	Картометрический метод	1	-
932	633421.30	1440236.33	Картометрический метод	1	-
933	633415.87	1440212.91	Картометрический метод	1	-
934	633411.16	1440214.35	Картометрический метод	1	-
935	633406.51	1440198.07	Картометрический метод	1	-
936	633404.54	1440190.10	Картометрический метод	1	-
937	633392.45	1440194.55	Картометрический метод	1	-
938	633361.88	1440204.06	Картометрический метод	1	-

Сведения о местоположении границ объекта					
1. Система координат МСК-51, зона 1					
2. Сведения о характерных точках границ объекта					
Обозначение характерных точек границ	Координаты, м		Метод определения координат характерной точки	Средняя квадратическая погрешность положения характерной точки (Mt), м	Описание обозначения точки на местности (при наличии)
	X	Y			
939	633344.92	1440209.95	Картометрический метод	1	-
940	633344.03	1440207.06	Картометрический метод	1	-
941	633351.67	1440199.11	Картометрический метод	1	-
942	633356.28	1440195.85	Картометрический метод	1	-
943	633363.61	1440190.65	Картометрический метод	1	-
944	633364.61	1440193.05	Картометрический метод	1	-
945	633374.45	1440189.77	Картометрический метод	1	-
946	633397.60	1440182.45	Картометрический метод	1	-
947	633405.42	1440179.54	Картометрический метод	1	-
948	633439.55	1440167.79	Картометрический метод	1	-
949	633459.02	1440159.45	Картометрический метод	1	-
950	633474.30	1440149.73	Картометрический метод	1	-
951	633486.41	1440140.71	Картометрический метод	1	-
952	633504.30	1440124.49	Картометрический метод	1	-
953	633506.21	1440122.17	Картометрический метод	1	-
954	633514.65	1440106.41	Картометрический метод	1	-
955	633524.38	1440119.13	Картометрический метод	1	-
956	633544.99	1440142.65	Картометрический метод	1	-
957	633553.10	1440154.71	Картометрический метод	1	-
958	633564.74	1440158.97	Картометрический метод	1	-
959	633560.90	1440150.86	Картометрический метод	1	-
960	633599.45	1440138.14	Картометрический метод	1	-
961	633597.18	1440131.07	Картометрический метод	1	-
962	633636.36	1440061.20	Картометрический метод	1	-
963	633637.91	1440062.23	Картометрический метод	1	-
964	633643.94	1440070.10	Картометрический	1	-

Сведения о местоположении границ объекта					
1. Система координат МСК-51, зона 1					
2. Сведения о характерных точках границ объекта					
Обозначение характерных точек границ	Координаты, м		Метод определения координат характерной точки	Средняя квадратическая погрешность положения характерной точки (Mt), м	Описание обозначения точки на местности (при наличии)
	X	Y			
			метод		
965	633643.99	1440079.44	Картометрический метод	1	-
966	633639.24	1440091.60	Картометрический метод	1	-
967	633633.00	1440096.00	Картометрический метод	1	-
968	633628.18	1440101.97	Картометрический метод	1	-
969	633626.48	1440108.15	Картометрический метод	1	-
970	633625.22	1440120.27	Картометрический метод	1	-
971	633627.94	1440128.74	Картометрический метод	1	-
972	633624.88	1440129.75	Картометрический метод	1	-
973	633626.69	1440137.73	Картометрический метод	1	-
974	633564.74	1440158.97	Картометрический метод	1	-
975	633598.16	1440158.20	Картометрический метод	1	-
976	633628.47	1440165.60	Картометрический метод	1	-
977	633631.60	1440162.78	Картометрический метод	1	-
978	633633.77	1440183.38	Картометрический метод	1	-
979	633639.18	1440192.76	Картометрический метод	1	-
980	633634.60	1440194.87	Картометрический метод	1	-
981	633635.65	1440210.97	Картометрический метод	1	-
982	633635.37	1440217.29	Картометрический метод	1	-
983	633634.70	1440222.76	Картометрический метод	1	-
984	633633.32	1440238.83	Картометрический метод	1	-
985	633622.34	1440237.55	Картометрический метод	1	-
986	633620.87	1440240.32	Картометрический метод	1	-
987	633621.86	1440245.53	Картометрический метод	1	-
988	633611.96	1440244.53	Картометрический метод	1	-
989	633599.00	1440243.23	Картометрический метод	1	-

Сведения о местоположении границ объекта					
1. Система координат МСК-51, зона 1					
2. Сведения о характерных точках границ объекта					
Обозначение характерных точек границ	Координаты, м		Метод определения координат характерной точки	Средняя квадратическая погрешность положения характерной точки (Mt), м	Описание обозначения точки на местности (при наличии)
	X	Y			
990	633586.89	1440240.12	Картометрический метод	1	-
991	633585.22	1440233.28	Картометрический метод	1	-
992	633583.96	1440232.75	Картометрический метод	1	-
993	633571.39	1440238.57	Картометрический метод	1	-
994	633563.81	1440239.03	Картометрический метод	1	-
995	633564.27	1440247.37	Картометрический метод	1	-
996	633535.78	1440249.52	Картометрический метод	1	-
997	633525.76	1440256.83	Картометрический метод	1	-
998	633523.91	1440267.42	Картометрический метод	1	-
924	633484.07	1440278.26	Картометрический метод	1	-
					-
999	633528.46	1440470.51	Картометрический метод	1	-
1000	633422.94	1440435.51	Картометрический метод	1	-
1001	633427.82	1440422.57	Картометрический метод	1	-
1002	633432.60	1440407.65	Картометрический метод	1	-
1003	633433.48	1440405.23	Картометрический метод	1	-
1004	633451.98	1440414.36	Картометрический метод	1	-
1005	633464.38	1440423.64	Картометрический метод	1	-
1006	633538.56	1440428.87	Картометрический метод	1	-
1007	633536.50	1440449.25	Картометрический метод	1	-
999	633528.46	1440470.51	Картометрический метод	1	-
					-
1008	631754.86	1440555.15	Картометрический метод	1	-
1009	631746.80	1440552.70	Картометрический метод	1	-
1010	631719.06	1440549.96	Картометрический метод	1	-
1011	631709.41	1440548.19	Картометрический метод	1	-
1012	631693.02	1440545.57	Картометрический	1	-

Сведения о местоположении границ объекта					
1. Система координат МСК-51, зона 1					
2. Сведения о характерных точках границ объекта					
Обозначение характерных точек границ	Координаты, м		Метод определения координат характерной точки	Средняя квадратическая погрешность положения характерной точки (Mt), м	Описание обозначения точки на местности (при наличии)
	X	Y			
			метод		
1013	631677.16	1440545.33	Картометрический метод	1	-
1014	631651.17	1440543.82	Картометрический метод	1	-
1015	631629.97	1440541.74	Картометрический метод	1	-
1016	631596.21	1440534.58	Картометрический метод	1	-
1017	631567.71	1440525.91	Картометрический метод	1	-
1018	631527.99	1440509.84	Картометрический метод	1	-
1019	631502.14	1440497.65	Картометрический метод	1	-
1020	631486.06	1440483.82	Картометрический метод	1	-
1021	631472.51	1440475.01	Картометрический метод	1	-
1022	631467.30	1440471.62	Картометрический метод	1	-
1023	631445.60	1440465.83	Картометрический метод	1	-
1024	631440.50	1440463.53	Картометрический метод	1	-
1025	631434.95	1440464.81	Картометрический метод	1	-
1026	631428.03	1440464.92	Картометрический метод	1	-
1027	631420.09	1440458.27	Картометрический метод	1	-
1028	631408.05	1440449.90	Картометрический метод	1	-
1029	631398.94	1440439.83	Картометрический метод	1	-
1030	631394.26	1440432.58	Картометрический метод	1	-
1031	631376.86	1440422.65	Картометрический метод	1	-
1032	631359.74	1440412.17	Картометрический метод	1	-
1033	631273.85	1440375.04	Картометрический метод	1	-
1034	631209.47	1440348.97	Картометрический метод	1	-
1035	631180.50	1440336.37	Картометрический метод	1	-
1036	631165.24	1440323.45	Картометрический метод	1	-
1037	631145.21	1440308.50	Картометрический метод	1	-

Сведения о местоположении границ объекта					
1. Система координат МСК-51, зона 1					
2. Сведения о характерных точках границ объекта					
Обозначение характерных точек границ	Координаты, м		Метод определения координат характерной точки	Средняя квадратическая погрешность положения характерной точки (Mt), м	Описание обозначения точки на местности (при наличии)
	X	Y			
1038	631131.75	1440283.83	Картометрический метод	1	-
1039	631171.16	1440209.35	Картометрический метод	1	-
1040	631219.61	1440241.51	Картометрический метод	1	-
1041	631306.72	1440298.77	Картометрический метод	1	-
1042	631309.68	1440300.72	Картометрический метод	1	-
1043	631318.57	1440306.56	Картометрический метод	1	-
1044	631321.41	1440308.43	Картометрический метод	1	-
1045	631335.15	1440317.46	Картометрический метод	1	-
1046	631337.74	1440319.16	Картометрический метод	1	-
1047	631346.62	1440325.00	Картометрический метод	1	-
1048	631349.47	1440326.87	Картометрический метод	1	-
1049	631544.81	1440455.27	Картометрический метод	1	-
1050	631579.81	1440473.47	Картометрический метод	1	-
1051	631616.67	1440484.29	Картометрический метод	1	-
1052	631616.81	1440431.39	Картометрический метод	1	-
1053	631676.66	1440399.58	Картометрический метод	1	-
1054	631733.72	1440375.73	Картометрический метод	1	-
1055	631865.94	1440301.12	Картометрический метод	1	-
1056	631975.37	1440264.97	Картометрический метод	1	-
1057	632009.14	1440260.35	Картометрический метод	1	-
1058	632004.86	1440274.16	Картометрический метод	1	-
1059	631990.63	1440303.80	Картометрический метод	1	-
1060	631977.49	1440327.18	Картометрический метод	1	-
1061	631955.29	1440353.58	Картометрический метод	1	-
1062	631934.22	1440382.17	Картометрический метод	1	-
1063	631924.99	1440402.09	Картометрический	1	-

Сведения о местоположении границ объекта					
1. Система координат МСК-51, зона 1					
2. Сведения о характерных точках границ объекта					
Обозначение характерных точек границ	Координаты, м		Метод определения координат характерной точки	Средняя квадратическая погрешность положения характерной точки (Mt), м	Описание обозначения точки на местности (при наличии)
	X	Y			
			метод		
1064	631917.90	1440423.14	Картометрический метод	1	-
1065	631916.68	1440435.38	Картометрический метод	1	-
1066	631911.89	1440446.61	Картометрический метод	1	-
1067	631906.53	1440462.50	Картометрический метод	1	-
1068	631899.22	1440480.33	Картометрический метод	1	-
1069	631888.36	1440492.97	Картометрический метод	1	-
1070	631867.98	1440511.98	Картометрический метод	1	-
1071	631848.42	1440521.00	Картометрический метод	1	-
1072	631828.31	1440526.12	Картометрический метод	1	-
1073	631805.34	1440532.74	Картометрический метод	1	-
1074	631784.92	1440544.22	Картометрический метод	1	-
1075	631778.40	1440548.25	Картометрический метод	1	-
1076	631764.92	1440554.12	Картометрический метод	1	-
1008	631754.86	1440555.15	Картометрический метод	1	-
					-
1077	634349.61	1440629.98	Картометрический метод	1	-
1078	634351.55	1440498.73	Картометрический метод	1	-
1079	634320.95	1440491.77	Картометрический метод	1	-
1080	634318.65	1440463.70	Картометрический метод	1	-
1081	634378.53	1440459.60	Картометрический метод	1	-
1082	634395.53	1440460.58	Картометрический метод	1	-
1083	634395.84	1440477.48	Картометрический метод	1	-
1084	634385.06	1440478.66	Картометрический метод	1	-
1085	634384.91	1440486.53	Картометрический метод	1	-
1086	634388.65	1440486.72	Картометрический метод	1	-
1087	634388.52	1440491.95	Картометрический	1	-

Сведения о местоположении границ объекта					
1. Система координат МСК-51, зона 1					
2. Сведения о характерных точках границ объекта					
Обозначение характерных точек границ	Координаты, м		Метод определения координат характерной точки	Средняя квадратическая погрешность положения характерной точки (Mt), м	Описание обозначения точки на местности (при наличии)
	X	Y			
			метод		
1088	634385.03	1440492.02	Картометрический метод	1	-
1089	634384.37	1440522.70	Картометрический метод	1	-
1090	634392.32	1440522.95	Картометрический метод	1	-
1091	634444.65	1440549.45	Картометрический метод	1	-
1092	634448.83	1440543.65	Картометрический метод	1	-
1093	634457.68	1440549.39	Картометрический метод	1	-
1094	634454.19	1440554.82	Картометрический метод	1	-
1095	634473.71	1440568.79	Картометрический метод	1	-
1096	634443.27	1440601.37	Картометрический метод	1	-
1097	634440.67	1440605.53	Картометрический метод	1	-
1098	634436.41	1440609.20	Картометрический метод	1	-
1099	634432.15	1440612.76	Картометрический метод	1	-
1100	634427.68	1440616.70	Картометрический метод	1	-
1101	634421.26	1440618.74	Картометрический метод	1	-
1102	634389.65	1440618.59	Картометрический метод	1	-
1103	634389.62	1440629.31	Картометрический метод	1	-
1077	634349.61	1440629.98	Картометрический метод	1	-
					-
1104	633394.12	1440736.72	Картометрический метод	1	-
1105	633371.63	1440705.63	Картометрический метод	1	-
1106	633344.30	1440641.85	Картометрический метод	1	-
1107	633326.34	1440594.95	Картометрический метод	1	-
1108	633354.13	1440602.02	Картометрический метод	1	-
1109	633431.44	1440601.65	Картометрический метод	1	-
1110	633445.44	1440676.02	Картометрический метод	1	-
1111	633450.30	1440700.33	Картометрический	1	-

Сведения о местоположении границ объекта					
1. Система координат МСК-51, зона 1					
2. Сведения о характерных точках границ объекта					
Обозначение характерных точек границ	Координаты, м		Метод определения координат характерной точки	Средняя квадратическая погрешность положения характерной точки (Mt), м	Описание обозначения точки на местности (при наличии)
	X	Y			
			метод		
1104	633394.12	1440736.72	Картометрический метод	1	-
					-
1112	634264.26	1440821.11	Картометрический метод	1	-
1113	634240.33	1440805.89	Картометрический метод	1	-
1114	634234.94	1440802.46	Картометрический метод	1	-
1115	634252.65	1440772.60	Картометрический метод	1	-
1116	634258.33	1440760.30	Картометрический метод	1	-
1117	634242.50	1440749.36	Картометрический метод	1	-
1118	634244.61	1440741.06	Картометрический метод	1	-
1119	634326.28	1440622.49	Картометрический метод	1	-
1120	634345.37	1440634.45	Картометрический метод	1	-
1121	634342.04	1440641.48	Картометрический метод	1	-
1122	634285.54	1440721.68	Картометрический метод	1	-
1123	634291.67	1440725.42	Картометрический метод	1	-
1124	634312.32	1440738.89	Картометрический метод	1	-
1125	634312.37	1440749.56	Картометрический метод	1	-
1126	634314.16	1440758.62	Картометрический метод	1	-
1127	634313.31	1440777.17	Картометрический метод	1	-
1128	634306.78	1440786.59	Картометрический метод	1	-
1112	634264.26	1440821.11	Картометрический метод	1	-
					-
1129	631863.07	1440875.49	Картометрический метод	1	-
1130	631811.87	1440840.53	Картометрический метод	1	-
1131	631802.38	1440763.19	Картометрический метод	1	-
1132	631910.21	1440682.79	Картометрический метод	1	-
1133	632006.76	1440610.79	Картометрический метод	1	-

Сведения о местоположении границ объекта					
1. Система координат МСК-51, зона 1					
2. Сведения о характерных точках границ объекта					
Обозначение характерных точек границ	Координаты, м		Метод определения координат характерной точки	Средняя квадратическая погрешность положения характерной точки (Mt), м	Описание обозначения точки на местности (при наличии)
	X	Y			
1134	632102.18	1440452.44	Картометрический метод	1	-
1135	632204.77	1440450.14	Картометрический метод	1	-
1136	632250.91	1440518.90	Картометрический метод	1	-
1137	632319.42	1440559.88	Картометрический метод	1	-
1138	632405.55	1440562.28	Картометрический метод	1	-
1139	632418.70	1440583.36	Картометрический метод	1	-
1140	632361.35	1440607.08	Картометрический метод	1	-
1141	632235.59	1440591.35	Картометрический метод	1	-
1142	632200.51	1440586.96	Картометрический метод	1	-
1143	632105.96	1440692.50	Картометрический метод	1	-
1129	631863.07	1440875.49	Картометрический метод	1	-
					-
1144	633955.59	1441424.22	Картометрический метод	1	-
1145	633923.00	1441408.17	Картометрический метод	1	-
1146	633833.78	1441386.38	Картометрический метод	1	-
1147	633847.13	1441363.62	Картометрический метод	1	-
1148	633946.72	1441393.04	Картометрический метод	1	-
1149	633952.43	1441380.81	Картометрический метод	1	-
1150	633866.77	1441334.40	Картометрический метод	1	-
1151	633877.37	1441318.61	Картометрический метод	1	-
1152	633917.96	1441344.70	Картометрический метод	1	-
1153	633951.49	1441362.57	Картометрический метод	1	-
1154	633976.18	1441373.92	Картометрический метод	1	-
1144	633955.59	1441424.22	Картометрический метод	1	-
					-
1155	633013.00	1441683.00	Картометрический метод	1	-
1156	632873.10	1441513.48	Картометрический	1	-

Сведения о местоположении границ объекта					
1. Система координат МСК-51, зона 1					
2. Сведения о характерных точках границ объекта					
Обозначение характерных точек границ	Координаты, м		Метод определения координат характерной точки	Средняя квадратическая погрешность положения характерной точки (Mt), м	Описание обозначения точки на местности (при наличии)
	X	Y			
			метод		
1157	632943.00	1441452.95	Картометрический метод	1	-
1158	633081.32	1441626.35	Картометрический метод	1	-
1155	633013.00	1441683.00	Картометрический метод	1	-
					-
1159	635202.48	1441696.98	Картометрический метод	1	-
1160	635189.16	1441689.74	Картометрический метод	1	-
1161	635221.72	1441677.67	Картометрический метод	1	-
1162	635242.12	1441614.69	Картометрический метод	1	-
1163	635235.89	1441609.35	Картометрический метод	1	-
1164	635211.26	1441601.09	Картометрический метод	1	-
1165	635176.32	1441590.74	Картометрический метод	1	-
1166	635141.92	1441571.02	Картометрический метод	1	-
1167	635091.60	1441526.85	Картометрический метод	1	-
1168	634979.52	1441430.18	Картометрический метод	1	-
1169	634971.33	1441425.02	Картометрический метод	1	-
1170	634954.33	1441414.19	Картометрический метод	1	-
1171	634788.38	1441308.52	Картометрический метод	1	-
1172	634783.05	1441313.20	Картометрический метод	1	-
1173	634871.07	1441371.25	Картометрический метод	1	-
1174	634878.82	1441381.52	Картометрический метод	1	-
1175	634827.14	1441379.27	Картометрический метод	1	-
1176	634814.28	1441427.26	Картометрический метод	1	-
1177	634800.77	1441432.07	Картометрический метод	1	-
1178	634765.23	1441433.08	Картометрический метод	1	-
1179	634745.49	1441447.40	Картометрический метод	1	-
1180	634740.27	1441451.91	Картометрический	1	-

Сведения о местоположении границ объекта					
1. Система координат МСК-51, зона 1					
2. Сведения о характерных точках границ объекта					
Обозначение характерных точек границ	Координаты, м		Метод определения координат характерной точки	Средняя квадратическая погрешность положения характерной точки (Mt), м	Описание обозначения точки на местности (при наличии)
	X	Y			
			метод		
1181	634732.09	1441460.72	Картометрический метод	1	-
1182	634716.35	1441477.28	Картометрический метод	1	-
1183	634707.36	1441467.96	Картометрический метод	1	-
1184	634704.33	1441467.35	Картометрический метод	1	-
1185	634700.90	1441467.98	Картометрический метод	1	-
1186	634698.18	1441469.08	Картометрический метод	1	-
1187	634695.58	1441471.15	Картометрический метод	1	-
1188	634689.91	1441475.47	Картометрический метод	1	-
1189	634687.34	1441477.10	Картометрический метод	1	-
1190	634682.77	1441512.83	Картометрический метод	1	-
1191	634683.26	1441515.84	Картометрический метод	1	-
1192	634686.09	1441523.75	Картометрический метод	1	-
1193	634656.67	1441488.06	Картометрический метод	1	-
1194	634658.71	1441478.48	Картометрический метод	1	-
1195	634677.17	1441428.63	Картометрический метод	1	-
1196	634675.57	1441401.75	Картометрический метод	1	-
1197	634651.81	1441361.42	Картометрический метод	1	-
1198	634645.15	1441356.42	Картометрический метод	1	-
1199	634589.82	1441315.39	Картометрический метод	1	-
1200	634598.39	1441272.12	Картометрический метод	1	-
1201	634603.70	1441245.27	Картометрический метод	1	-
1202	634607.17	1441227.93	Картометрический метод	1	-
1203	634529.03	1441186.06	Картометрический метод	1	-
1204	634530.51	1441183.32	Картометрический метод	1	-
1205	634482.82	1441155.62	Картометрический метод	1	-

Сведения о местоположении границ объекта					
1. Система координат МСК-51, зона 1					
2. Сведения о характерных точках границ объекта					
Обозначение характерных точек границ	Координаты, м		Метод определения координат характерной точки	Средняя квадратическая погрешность положения характерной точки (Mt), м	Описание обозначения точки на местности (при наличии)
	X	Y			
1206	634481.33	1441158.04	Картометрический метод	1	-
1207	634447.25	1441137.62	Картометрический метод	1	-
1208	634449.40	1441134.70	Картометрический метод	1	-
1209	634397.94	1441104.17	Картометрический метод	1	-
1210	634395.15	1441109.32	Картометрический метод	1	-
1211	634359.03	1441087.92	Картометрический метод	1	-
1212	634346.74	1441080.29	Картометрический метод	1	-
1213	634343.52	1441078.29	Картометрический метод	1	-
1214	634348.11	1441069.70	Картометрический метод	1	-
1215	634309.27	1441046.64	Картометрический метод	1	-
1216	634301.95	1441053.91	Картометрический метод	1	-
1217	634291.06	1441048.29	Картометрический метод	1	-
1218	634281.50	1441041.29	Картометрический метод	1	-
1219	634282.79	1441037.51	Картометрический метод	1	-
1220	634260.38	1441029.87	Картометрический метод	1	-
1221	634138.90	1441016.21	Картометрический метод	1	-
1222	634132.72	1441015.52	Картометрический метод	1	-
1223	634131.44	1441015.35	Картометрический метод	1	-
1224	634115.63	1441013.24	Картометрический метод	1	-
1225	634103.10	1441010.54	Картометрический метод	1	-
1226	634083.58	1441003.87	Картометрический метод	1	-
1227	634063.03	1440995.68	Картометрический метод	1	-
1228	634057.87	1440993.46	Картометрический метод	1	-
1229	634050.79	1440990.42	Картометрический метод	1	-
1230	634032.91	1440979.97	Картометрический метод	1	-
1231	634028.15	1440978.34	Картометрический	1	-

Сведения о местоположении границ объекта					
1. Система координат МСК-51, зона 1					
2. Сведения о характерных точках границ объекта					
Обозначение характерных точек границ	Координаты, м		Метод определения координат характерной точки	Средняя квадратическая погрешность положения характерной точки (Mt), м	Описание обозначения точки на местности (при наличии)
	X	Y			
			метод		
1232	633955.85	1440932.14	Картометрический метод	1	-
1233	633890.62	1440889.85	Картометрический метод	1	-
1234	633776.82	1440816.00	Картометрический метод	1	-
1235	633771.44	1440812.51	Картометрический метод	1	-
1236	633775.13	1440807.42	Картометрический метод	1	-
1237	633835.17	1440846.49	Картометрический метод	1	-
1238	633957.10	1440925.47	Картометрический метод	1	-
1239	634014.57	1440962.72	Картометрический метод	1	-
1240	634031.11	1440973.36	Картометрический метод	1	-
1241	634049.34	1440983.97	Картометрический метод	1	-
1242	634080.10	1440997.11	Картометрический метод	1	-
1243	634094.78	1441001.42	Картометрический метод	1	-
1244	634109.27	1441005.67	Картометрический метод	1	-
1245	634134.31	1441009.71	Картометрический метод	1	-
1246	634215.64	1441018.82	Картометрический метод	1	-
1247	634184.58	1441007.39	Картометрический метод	1	-
1248	634151.54	1440988.83	Картометрический метод	1	-
1249	634119.90	1440973.49	Картометрический метод	1	-
1250	634106.44	1440968.30	Картометрический метод	1	-
1251	634096.98	1440964.66	Картометрический метод	1	-
1252	634055.88	1440948.78	Картометрический метод	1	-
1253	634058.96	1440941.07	Картометрический метод	1	-
1254	634051.30	1440937.10	Картометрический метод	1	-
1255	634034.44	1440927.32	Картометрический метод	1	-
1256	633978.78	1440891.52	Картометрический метод	1	-

Сведения о местоположении границ объекта					
1. Система координат МСК-51, зона 1					
2. Сведения о характерных точках границ объекта					
Обозначение характерных точек границ	Координаты, м		Метод определения координат характерной точки	Средняя квадратическая погрешность положения характерной точки (Mt), м	Описание обозначения точки на местности (при наличии)
	X	Y			
1257	633919.17	1440853.18	Картометрический метод	1	-
1258	633856.92	1440812.94	Картометрический метод	1	-
1259	633811.90	1440783.85	Картометрический метод	1	-
1260	633806.27	1440780.02	Картометрический метод	1	-
1261	633793.32	1440771.88	Картометрический метод	1	-
1262	633786.50	1440767.39	Картометрический метод	1	-
1263	633761.05	1440750.75	Картометрический метод	1	-
1264	633719.34	1440723.42	Картометрический метод	1	-
1265	633701.84	1440711.69	Картометрический метод	1	-
1266	633702.39	1440710.85	Картометрический метод	1	-
1267	633685.70	1440699.83	Картометрический метод	1	-
1268	633685.96	1440699.44	Картометрический метод	1	-
1269	633678.61	1440694.37	Картометрический метод	1	-
1270	633677.82	1440695.56	Картометрический метод	1	-
1271	633660.42	1440683.88	Картометрический метод	1	-
1272	633663.84	1440678.70	Картометрический метод	1	-
1273	633722.78	1440718.25	Картометрический метод	1	-
1274	633764.42	1440745.55	Картометрический метод	1	-
1275	633790.14	1440763.24	Картометрический метод	1	-
1276	633801.78	1440769.72	Картометрический метод	1	-
1277	633806.21	1440772.78	Картометрический метод	1	-
1278	633916.32	1440844.08	Картометрический метод	1	-
1279	633922.12	1440835.05	Картометрический метод	1	-
1280	633810.43	1440763.27	Картометрический метод	1	-
1281	633796.41	1440753.67	Картометрический метод	1	-
1282	633761.71	1440730.69	Картометрический	1	-

Сведения о местоположении границ объекта					
1. Система координат МСК-51, зона 1					
2. Сведения о характерных точках границ объекта					
Обозначение характерных точек границ	Координаты, м		Метод определения координат характерной точки	Средняя квадратическая погрешность положения характерной точки (Mt), м	Описание обозначения точки на местности (при наличии)
	X	Y			
			метод		
1283	633764.53	1440726.49	Картометрический метод	1	-
1284	633799.33	1440749.41	Картометрический метод	1	-
1285	633809.97	1440756.72	Картометрический метод	1	-
1286	633815.20	1440760.30	Картометрический метод	1	-
1287	633868.83	1440794.68	Картометрический метод	1	-
1288	633869.15	1440794.89	Картометрический метод	1	-
1289	633876.69	1440799.71	Картометрический метод	1	-
1290	633924.95	1440830.71	Картометрический метод	1	-
1291	633926.04	1440828.89	Картометрический метод	1	-
1292	633940.20	1440838.20	Картометрический метод	1	-
1293	634034.36	1440900.76	Картометрический метод	1	-
1294	634061.80	1440917.87	Картометрический метод	1	-
1295	634080.60	1440932.04	Картометрический метод	1	-
1296	634129.41	1440965.85	Картометрический метод	1	-
1297	634130.56	1440964.13	Картометрический метод	1	-
1298	634143.16	1440972.89	Картометрический метод	1	-
1299	634150.69	1440978.12	Картометрический метод	1	-
1300	634149.71	1440979.66	Картометрический метод	1	-
1301	634176.81	1440996.95	Картометрический метод	1	-
1302	634186.01	1441001.57	Картометрический метод	1	-
1303	634208.78	1441011.61	Картометрический метод	1	-
1304	634209.27	1441010.58	Картометрический метод	1	-
1305	634211.31	1441011.57	Картометрический метод	1	-
1306	634214.37	1441013.05	Картометрический метод	1	-
1307	634261.81	1441024.05	Картометрический метод	1	-

Сведения о местоположении границ объекта					
1. Система координат МСК-51, зона 1					
2. Сведения о характерных точках границ объекта					
Обозначение характерных точек границ	Координаты, м		Метод определения координат характерной точки	Средняя квадратическая погрешность положения характерной точки (Mt), м	Описание обозначения точки на местности (при наличии)
	X	Y			
1308	634284.55	1441031.87	Картометрический метод	1	-
1309	634284.88	1441031.01	Картометрический метод	1	-
1310	634189.81	1440971.18	Картометрический метод	1	-
1311	634186.16	1440968.88	Картометрический метод	1	-
1312	634185.68	1440969.73	Картометрический метод	1	-
1313	634155.33	1440953.73	Картометрический метод	1	-
1314	634121.68	1440936.00	Картометрический метод	1	-
1315	634089.97	1440916.23	Картометрический метод	1	-
1316	634069.85	1440903.60	Картометрический метод	1	-
1317	634052.63	1440892.81	Картометрический метод	1	-
1318	634055.75	1440887.48	Картометрический метод	1	-
1319	634072.98	1440898.28	Картометрический метод	1	-
1320	634092.92	1440910.90	Картометрический метод	1	-
1321	634124.63	1440930.67	Картометрический метод	1	-
1322	634184.71	1440962.43	Картометрический метод	1	-
1323	634122.37	1440915.72	Картометрический метод	1	-
1324	634079.06	1440888.13	Картометрический метод	1	-
1325	634076.33	1440886.47	Картометрический метод	1	-
1326	633980.35	1440826.32	Картометрический метод	1	-
1327	633972.22	1440813.85	Картометрический метод	1	-
1328	633961.81	1440806.35	Картометрический метод	1	-
1329	633947.02	1440797.53	Картометрический метод	1	-
1330	633944.22	1440795.90	Картометрический метод	1	-
1331	633932.32	1440793.58	Картометрический метод	1	-
1332	633876.97	1440758.62	Картометрический метод	1	-
1333	633868.59	1440753.22	Картометрический	1	-

Сведения о местоположении границ объекта					
1. Система координат МСК-51, зона 1					
2. Сведения о характерных точках границ объекта					
Обозначение характерных точек границ	Координаты, м		Метод определения координат характерной точки	Средняя квадратическая погрешность положения характерной точки (Mt), м	Описание обозначения точки на местности (при наличии)
	X	Y			
			метод		
1334	633818.96	1440719.85	Картометрический метод	1	-
1335	633816.04	1440717.93	Картометрический метод	1	-
1336	633817.13	1440716.28	Картометрический метод	1	-
1337	633802.56	1440706.85	Картометрический метод	1	-
1338	633782.68	1440693.98	Картометрический метод	1	-
1339	633743.77	1440668.76	Картометрический метод	1	-
1340	633721.26	1440654.51	Картометрический метод	1	-
1341	633717.56	1440652.78	Картометрический метод	1	-
1342	633695.35	1440637.91	Картометрический метод	1	-
1343	633676.47	1440625.92	Картометрический метод	1	-
1344	633658.78	1440614.86	Картометрический метод	1	-
1345	633670.42	1440599.59	Картометрический метод	1	-
1346	633664.63	1440596.62	Картометрический метод	1	-
1347	633666.60	1440593.01	Картометрический метод	1	-
1348	633660.48	1440590.04	Картометрический метод	1	-
1349	633662.76	1440584.90	Картометрический метод	1	-
1350	633606.47	1440558.53	Картометрический метод	1	-
1351	633577.94	1440547.06	Картометрический метод	1	-
1352	633508.84	1440521.75	Картометрический метод	1	-
1353	633443.47	1440497.75	Картометрический метод	1	-
1354	633386.77	1440477.01	Картометрический метод	1	-
1355	633320.02	1440452.52	Картометрический метод	1	-
1356	633290.17	1440441.74	Картометрический метод	1	-
1357	633275.08	1440426.65	Картометрический метод	1	-
1358	633260.82	1440421.94	Картометрический метод	1	-

Сведения о местоположении границ объекта					
1. Система координат МСК-51, зона 1					
2. Сведения о характерных точках границ объекта					
Обозначение характерных точек границ	Координаты, м		Метод определения координат характерной точки	Средняя квадратическая погрешность положения характерной точки (Mt), м	Описание обозначения точки на местности (при наличии)
	X	Y			
1359	633252.50	1440418.83	Картометрический метод	1	-
1360	633245.71	1440416.22	Картометрический метод	1	-
1361	633235.12	1440418.93	Картометрический метод	1	-
1362	633109.18	1440418.03	Картометрический метод	1	-
1363	632694.01	1440465.26	Картометрический метод	1	-
1364	632433.82	1440343.15	Картометрический метод	1	-
1365	632387.82	1440325.82	Картометрический метод	1	-
1366	632344.12	1440317.15	Картометрический метод	1	-
1367	632293.89	1440310.62	Картометрический метод	1	-
1368	632244.65	1440313.44	Картометрический метод	1	-
1369	632152.00	1440338.99	Картометрический метод	1	-
1370	632156.03	1440351.47	Картометрический метод	1	-
1371	632099.68	1440369.69	Картометрический метод	1	-
1372	632053.65	1440392.67	Картометрический метод	1	-
1373	632055.10	1440396.01	Картометрический метод	1	-
1374	631997.27	1440438.50	Картометрический метод	1	-
1375	631998.55	1440437.56	Картометрический метод	1	-
1376	631984.89	1440488.20	Картометрический метод	1	-
1377	631969.54	1440525.06	Картометрический метод	1	-
1378	631948.72	1440521.29	Картометрический метод	1	-
1379	631937.38	1440516.56	Картометрический метод	1	-
1380	631968.19	1440450.60	Картометрический метод	1	-
1381	631961.52	1440454.04	Картометрический метод	1	-
1382	631976.68	1440415.07	Картометрический метод	1	-
1383	631982.06	1440402.89	Картометрический метод	1	-
1384	631986.92	1440389.87	Картометрический	1	-

Сведения о местоположении границ объекта					
1. Система координат МСК-51, зона 1					
2. Сведения о характерных точках границ объекта					
Обозначение характерных точек границ	Координаты, м		Метод определения координат характерной точки	Средняя квадратическая погрешность положения характерной точки (Mt), м	Описание обозначения точки на местности (при наличии)
	X	Y			
			метод		
1385	631992.91	1440373.94	Картометрический метод	1	-
1386	632002.77	1440357.27	Картометрический метод	1	-
1387	632012.85	1440353.87	Картометрический метод	1	-
1388	632024.05	1440347.39	Картометрический метод	1	-
1389	632046.89	1440317.57	Картометрический метод	1	-
1390	632066.59	1440293.41	Картометрический метод	1	-
1391	632090.81	1440255.74	Картометрический метод	1	-
1392	632099.28	1440246.58	Картометрический метод	1	-
1393	632111.56	1440244.17	Картометрический метод	1	-
1394	632140.23	1440242.36	Картометрический метод	1	-
1395	632172.01	1440245.78	Картометрический метод	1	-
1396	632197.02	1440247.26	Картометрический метод	1	-
1397	632231.69	1440251.99	Картометрический метод	1	-
1398	632260.67	1440259.20	Картометрический метод	1	-
1399	632286.08	1440264.59	Картометрический метод	1	-
1400	632317.61	1440273.29	Картометрический метод	1	-
1401	632347.81	1440283.54	Картометрический метод	1	-
1402	632377.51	1440292.95	Картометрический метод	1	-
1403	632420.56	1440304.37	Картометрический метод	1	-
1404	632456.33	1440314.36	Картометрический метод	1	-
1405	632486.18	1440323.43	Картометрический метод	1	-
1406	632505.01	1440328.92	Картометрический метод	1	-
1407	632520.25	1440332.26	Картометрический метод	1	-
1408	632532.17	1440328.15	Картометрический метод	1	-
1409	632538.41	1440328.05	Картометрический метод	1	-

Сведения о местоположении границ объекта					
1. Система координат МСК-51, зона 1					
2. Сведения о характерных точках границ объекта					
Обозначение характерных точек границ	Координаты, м		Метод определения координат характерной точки	Средняя квадратическая погрешность положения характерной точки (Mt), м	Описание обозначения точки на местности (при наличии)
	X	Y			
1410	632542.84	1440330.21	Картометрический метод	1	-
1411	632545.74	1440332.37	Картометрический метод	1	-
1412	632551.48	1440332.28	Картометрический метод	1	-
1413	632556.49	1440328.79	Картометрический метод	1	-
1414	632562.69	1440325.97	Картометрический метод	1	-
1415	632569.39	1440322.46	Картометрический метод	1	-
1416	632572.76	1440322.40	Картометрический метод	1	-
1417	632574.98	1440324.08	Картометрический метод	1	-
1418	632576.25	1440329.17	Картометрический метод	1	-
1419	632579.28	1440339.33	Картометрический метод	1	-
1420	632581.03	1440344.25	Картометрический метод	1	-
1421	632583.83	1440350.50	Картометрический метод	1	-
1422	632591.75	1440349.19	Картометрический метод	1	-
1423	632597.98	1440348.58	Картометрический метод	1	-
1424	632604.71	1440347.28	Картометрический метод	1	-
1425	632609.93	1440346.17	Картометрический метод	1	-
1426	632615.52	1440347.79	Картометрический метод	1	-
1427	632622.30	1440349.39	Картометрический метод	1	-
1428	632628.59	1440352.01	Картометрический метод	1	-
1429	632635.41	1440356.50	Картометрический метод	1	-
1430	632641.74	1440362.02	Картометрический метод	1	-
1431	632647.57	1440367.55	Картометрический метод	1	-
1432	632656.12	1440374.23	Картометрический метод	1	-
1433	632668.53	1440380.33	Картометрический метод	1	-
1434	632711.91	1440401.63	Картометрический метод	1	-
1435	632745.49	1440411.32	Картометрический	1	-

Сведения о местоположении границ объекта					
1. Система координат МСК-51, зона 1					
2. Сведения о характерных точках границ объекта					
Обозначение характерных точек границ	Координаты, м		Метод определения координат характерной точки	Средняя квадратическая погрешность положения характерной точки (Mt), м	Описание обозначения точки на местности (при наличии)
	X	Y			
			метод		
1436	632779.35	1440418.11	Картометрический метод	1	-
1437	632789.49	1440418.63	Картометрический метод	1	-
1438	632800.74	1440415.04	Картометрический метод	1	-
1439	632811.93	1440407.37	Картометрический метод	1	-
1440	632816.37	1440399.47	Картометрический метод	1	-
1441	632822.54	1440395.45	Картометрический метод	1	-
1442	632829.80	1440395.34	Картометрический метод	1	-
1443	632845.19	1440396.80	Картометрический метод	1	-
1444	632867.60	1440394.06	Картометрический метод	1	-
1445	632896.40	1440390.37	Картометрический метод	1	-
1446	632914.33	1440382.60	Картометрический метод	1	-
1447	632936.28	1440372.21	Картометрический метод	1	-
1448	632949.18	1440365.19	Картометрический метод	1	-
1449	632952.70	1440363.94	Картометрический метод	1	-
1450	633211.46	1440374.35	Картометрический метод	1	-
1451	633215.14	1440382.80	Картометрический метод	1	-
1452	633238.11	1440394.70	Картометрический метод	1	-
1453	633245.07	1440397.32	Картометрический метод	1	-
1454	633253.22	1440400.43	Картометрический метод	1	-
1455	633265.46	1440395.12	Картометрический метод	1	-
1456	633296.64	1440412.85	Картометрический метод	1	-
1457	633299.26	1440407.87	Картометрический метод	1	-
1458	633301.06	1440404.61	Картометрический метод	1	-
1459	633274.99	1440378.63	Картометрический метод	1	-
1460	633247.32	1440314.18	Картометрический метод	1	-

Сведения о местоположении границ объекта					
1. Система координат МСК-51, зона 1					
2. Сведения о характерных точках границ объекта					
Обозначение характерных точек границ	Координаты, м		Метод определения координат характерной точки	Средняя квадратическая погрешность положения характерной точки (Mt), м	Описание обозначения точки на местности (при наличии)
	X	Y			
1461	633243.75	1440291.58	Картометрический метод	1	-
1462	633234.31	1440281.51	Картометрический метод	1	-
1463	633264.07	1440285.13	Картометрический метод	1	-
1464	633305.46	1440358.59	Картометрический метод	1	-
1465	633312.17	1440370.54	Картометрический метод	1	-
1466	633329.51	1440399.57	Картометрический метод	1	-
1467	633346.21	1440420.26	Картометрический метод	1	-
1468	633354.32	1440431.36	Картометрический метод	1	-
1469	633396.68	1440442.10	Картометрический метод	1	-
1470	633525.42	1440492.20	Картометрический метод	1	-
1471	633637.09	1440540.85	Картометрический метод	1	-
1472	633837.40	1440666.62	Картометрический метод	1	-
1473	633904.10	1440701.60	Картометрический метод	1	-
1474	634053.05	1440779.71	Картометрический метод	1	-
1475	634068.58	1440758.87	Картометрический метод	1	-
1476	634155.62	1440787.46	Картометрический метод	1	-
1477	634232.28	1440820.83	Картометрический метод	1	-
1478	634231.95	1440821.35	Картометрический метод	1	-
1479	634201.02	1440869.55	Картометрический метод	1	-
1480	634287.53	1440931.62	Картометрический метод	1	-
1481	634313.85	1440887.83	Картометрический метод	1	-
1482	634351.07	1440911.95	Картометрический метод	1	-
1483	634367.23	1440922.42	Картометрический метод	1	-
1484	634373.15	1440912.45	Картометрический метод	1	-
1485	634571.70	1441054.77	Картометрический метод	1	-
1486	634554.01	1441078.21	Картометрический	1	-

Сведения о местоположении границ объекта					
1. Система координат МСК-51, зона 1					
2. Сведения о характерных точках границ объекта					
Обозначение характерных точек границ	Координаты, м		Метод определения координат характерной точки	Средняя квадратическая погрешность положения характерной точки (Mt), м	Описание обозначения точки на местности (при наличии)
	X	Y			
			метод		
1487	634565.67	1441089.61	Картометрический метод	1	-
1488	634555.47	1441106.96	Картометрический метод	1	-
1489	634618.69	1441144.63	Картометрический метод	1	-
1490	634626.36	1441149.45	Картометрический метод	1	-
1491	634625.54	1441150.49	Картометрический метод	1	-
1492	634650.30	1441169.00	Картометрический метод	1	-
1493	634654.11	1441164.51	Картометрический метод	1	-
1494	634664.19	1441171.67	Картометрический метод	1	-
1495	634698.69	1441197.53	Картометрический метод	1	-
1496	634698.38	1441199.92	Картометрический метод	1	-
1497	634753.72	1441240.60	Картометрический метод	1	-
1498	634751.91	1441243.53	Картометрический метод	1	-
1499	634834.00	1441300.82	Картометрический метод	1	-
1500	634839.80	1441290.86	Картометрический метод	1	-
1501	634841.73	1441287.58	Картометрический метод	1	-
1502	634890.64	1441328.20	Картометрический метод	1	-
1503	634945.17	1441360.89	Картометрический метод	1	-
1504	634961.28	1441376.31	Картометрический метод	1	-
1505	634966.55	1441379.11	Картометрический метод	1	-
1506	634973.03	1441382.59	Картометрический метод	1	-
1507	634983.75	1441391.86	Картометрический метод	1	-
1508	634989.36	1441396.71	Картометрический метод	1	-
1509	634996.29	1441402.70	Картометрический метод	1	-
1510	634999.73	1441405.67	Картометрический метод	1	-
1511	635009.72	1441409.08	Картометрический метод	1	-

Сведения о местоположении границ объекта					
1. Система координат МСК-51, зона 1					
2. Сведения о характерных точках границ объекта					
Обозначение характерных точек границ	Координаты, м		Метод определения координат характерной точки	Средняя квадратическая погрешность положения характерной точки (Mt), м	Описание обозначения точки на местности (при наличии)
	X	Y			
1512	635043.51	1441420.66	Картометрический метод	1	-
1513	635209.68	1441522.10	Картометрический метод	1	-
1514	635290.26	1441536.66	Картометрический метод	1	-
1515	635289.21	1441544.69	Картометрический метод	1	-
1516	635291.95	1441544.56	Картометрический метод	1	-
1517	635300.83	1441544.09	Картометрический метод	1	-
1518	635300.05	1441550.86	Картометрический метод	1	-
1519	635298.72	1441562.69	Картометрический метод	1	-
1520	635298.17	1441567.54	Картометрический метод	1	-
1521	635298.02	1441569.64	Картометрический метод	1	-
1522	635309.02	1441614.46	Картометрический метод	1	-
1523	635302.16	1441629.48	Картометрический метод	1	-
1524	635266.19	1441620.62	Картометрический метод	1	-
1525	635247.03	1441689.43	Картометрический метод	1	-
1526	635234.35	1441686.75	Картометрический метод	1	-
1159	635202.48	1441696.98	Картометрический метод	1	-
					-
1527	635132.95	1441855.69	Картометрический метод	1	-
1528	635061.25	1441813.15	Картометрический метод	1	-
1529	635057.82	1441817.81	Картометрический метод	1	-
1530	635005.54	1441784.92	Картометрический метод	1	-
1531	635037.29	1441739.04	Картометрический метод	1	-
1532	635091.98	1441776.07	Картометрический метод	1	-
1533	635086.36	1441783.65	Картометрический метод	1	-
1534	635140.47	1441806.86	Картометрический метод	1	-
1527	635132.95	1441855.69	Картометрический метод	1	-

Сведения о местоположении границ объекта					
1. Система координат МСК-51, зона 1					
2. Сведения о характерных точках границ объекта					
Обозначение характерных точек границ	Координаты, м		Метод определения координат характерной точки	Средняя квадратическая погрешность положения характерной точки (Mt), м	Описание обозначения точки на местности (при наличии)
	X	Y			
					-
1535	633133.40	1441870.86	Картометрический метод	1	-
1536	633132.10	1441851.31	Картометрический метод	1	-
1537	633124.67	1441739.16	Картометрический метод	1	-
1538	633146.48	1441720.62	Картометрический метод	1	-
1539	633172.70	1441725.82	Картометрический метод	1	-
1540	633268.87	1441744.98	Картометрический метод	1	-
1541	633260.53	1441794.78	Картометрический метод	1	-
1542	633255.09	1441827.22	Картометрический метод	1	-
1543	633203.29	1441839.11	Картометрический метод	1	-
1544	633182.44	1441844.72	Картометрический метод	1	-
1545	633167.04	1441852.28	Картометрический метод	1	-
1535	633133.40	1441870.86	Картометрический метод	1	-
					-
1546	633810.69	1441907.72	Картометрический метод	1	-
1547	633791.69	1441890.82	Картометрический метод	1	-
1548	633778.29	1441876.56	Картометрический метод	1	-
1549	633795.77	1441850.05	Картометрический метод	1	-
1550	633829.72	1441797.92	Картометрический метод	1	-
1551	633853.80	1441762.11	Картометрический метод	1	-
1552	633893.34	1441764.73	Картометрический метод	1	-
1553	633889.85	1441774.87	Картометрический метод	1	-
1554	633874.46	1441819.52	Картометрический метод	1	-
1555	633852.47	1441854.01	Картометрический метод	1	-
1556	633842.66	1441869.41	Картометрический метод	1	-
1546	633810.69	1441907.72	Картометрический метод	1	-
					-

Сведения о местоположении границ объекта					
1. Система координат МСК-51, зона 1					
2. Сведения о характерных точках границ объекта					
Обозначение характерных точек границ	Координаты, м		Метод определения координат характерной точки	Средняя квадратическая погрешность положения характерной точки (Mt), м	Описание обозначения точки на местности (при наличии)
	X	Y			
1557	631964.53	1442479.68	Картометрический метод	1	-
1558	631944.67	1442479.12	Картометрический метод	1	-
1559	631934.86	1442479.31	Картометрический метод	1	-
1560	631922.46	1442478.96	Картометрический метод	1	-
1561	631904.23	1442478.69	Картометрический метод	1	-
1562	631883.05	1442478.23	Картометрический метод	1	-
1563	631860.20	1442477.30	Картометрический метод	1	-
1564	631842.58	1442475.51	Картометрический метод	1	-
1565	631824.21	1442473.47	Картометрический метод	1	-
1566	631807.63	1442471.70	Картометрический метод	1	-
1567	631790.96	1442469.83	Картометрический метод	1	-
1568	631777.78	1442468.66	Картометрический метод	1	-
1569	631761.78	1442466.61	Картометрический метод	1	-
1570	631738.41	1442464.25	Картометрический метод	1	-
1571	631739.92	1442445.00	Картометрический метод	1	-
1572	631741.13	1442429.71	Картометрический метод	1	-
1573	631751.49	1442431.08	Картометрический метод	1	-
1574	631764.67	1442432.91	Картометрический метод	1	-
1575	631863.07	1442446.05	Картометрический метод	1	-
1576	631902.71	1442449.41	Картометрический метод	1	-
1577	631932.57	1442450.46	Картометрический метод	1	-
1578	631943.22	1442450.59	Картометрический метод	1	-
1579	631961.21	1442451.39	Картометрический метод	1	-
1580	631966.07	1442451.20	Картометрический метод	1	-
1581	631986.13	1442449.72	Картометрический метод	1	-
1582	632015.08	1442443.27	Картометрический	1	-

Сведения о местоположении границ объекта					
1. Система координат МСК-51, зона 1					
2. Сведения о характерных точках границ объекта					
Обозначение характерных точек границ	Координаты, м		Метод определения координат характерной точки	Средняя квадратическая погрешность положения характерной точки (Mt), м	Описание обозначения точки на местности (при наличии)
	X	Y			
			метод		
1583	632039.82	1442435.61	Картометрический метод	1	-
1584	632066.66	1442426.08	Картометрический метод	1	-
1585	632072.99	1442424.10	Картометрический метод	1	-
1586	632077.87	1442421.89	Картометрический метод	1	-
1587	632077.64	1442420.47	Картометрический метод	1	-
1588	632078.13	1442418.50	Картометрический метод	1	-
1589	632083.59	1442416.44	Картометрический метод	1	-
1590	632098.22	1442411.96	Картометрический метод	1	-
1591	632115.74	1442405.31	Картометрический метод	1	-
1592	632180.17	1442367.22	Картометрический метод	1	-
1593	632187.49	1442364.45	Картометрический метод	1	-
1594	632199.10	1442360.40	Картометрический метод	1	-
1595	632220.22	1442353.21	Картометрический метод	1	-
1596	632263.21	1442340.56	Картометрический метод	1	-
1597	632276.22	1442341.20	Картометрический метод	1	-
1598	632287.66	1442338.02	Картометрический метод	1	-
1599	632317.30	1442331.48	Картометрический метод	1	-
1600	632337.17	1442326.77	Картометрический метод	1	-
1601	632341.75	1442326.05	Картометрический метод	1	-
1602	632366.32	1442321.15	Картометрический метод	1	-
1603	632389.37	1442316.10	Картометрический метод	1	-
1604	632434.57	1442300.76	Картометрический метод	1	-
1605	632486.26	1442290.27	Картометрический метод	1	-
1606	632507.53	1442284.78	Картометрический метод	1	-
1607	632518.80	1442295.92	Картометрический метод	1	-

Сведения о местоположении границ объекта					
1. Система координат МСК-51, зона 1					
2. Сведения о характерных точках границ объекта					
Обозначение характерных точек границ	Координаты, м		Метод определения координат характерной точки	Средняя квадратическая погрешность положения характерной точки (Mt), м	Описание обозначения точки на местности (при наличии)
	X	Y			
1608	632529.71	1442306.69	Картометрический метод	1	-
1609	632508.21	1442312.72	Картометрический метод	1	-
1610	632492.15	1442316.57	Картометрический метод	1	-
1611	632463.11	1442321.72	Картометрический метод	1	-
1612	632434.07	1442326.87	Картометрический метод	1	-
1613	632430.65	1442330.56	Картометрический метод	1	-
1614	632400.61	1442337.84	Картометрический метод	1	-
1615	632227.88	1442378.23	Картометрический метод	1	-
1616	632182.68	1442404.52	Картометрический метод	1	-
1617	632177.97	1442406.63	Картометрический метод	1	-
1618	632169.12	1442406.07	Картометрический метод	1	-
1619	632147.98	1442417.18	Картометрический метод	1	-
1620	632126.83	1442428.28	Картометрический метод	1	-
1621	632106.95	1442437.30	Картометрический метод	1	-
1622	632087.19	1442444.95	Картометрический метод	1	-
1623	632069.60	1442452.02	Картометрический метод	1	-
1624	632048.71	1442459.21	Картометрический метод	1	-
1625	632028.30	1442465.82	Картометрический метод	1	-
1626	632012.73	1442470.96	Картометрический метод	1	-
1627	631988.54	1442476.69	Картометрический метод	1	-
1557	631964.53	1442479.68	Картометрический метод	1	-
					-
1628	633116.08	1444610.70	Картометрический метод	1	-
1629	633007.23	1444553.47	Картометрический метод	1	-
1630	633100.74	1444473.72	Картометрический метод	1	-
1631	633192.64	1444305.57	Картометрический метод	1	-

Сведения о местоположении границ объекта					
1. Система координат МСК-51, зона 1					
2. Сведения о характерных точках границ объекта					
Обозначение характерных точек границ	Координаты, м		Метод определения координат характерной точки	Средняя квадратическая погрешность положения характерной точки (Mt), м	Описание обозначения точки на местности (при наличии)
	X	Y			
1632	633231.42	1444234.62	Картометрический метод	1	-
1633	633243.51	1444258.01	Картометрический метод	1	-
1634	633331.81	1444428.87	Картометрический метод	1	-
1628	633116.08	1444610.70	Картометрический метод	1	-
					-
1635	632677.57	1447647.11	Картометрический метод	1	-
1636	632665.35	1447616.96	Картометрический метод	1	-
1637	632671.99	1447584.78	Картометрический метод	1	-
1638	632683.25	1447540.88	Картометрический метод	1	-
1639	632683.88	1447493.85	Картометрический метод	1	-
1640	632675.07	1447448.94	Картометрический метод	1	-
1641	632657.29	1447407.14	Картометрический метод	1	-
1642	632631.79	1447366.22	Картометрический метод	1	-
1643	632581.20	1447304.59	Картометрический метод	1	-
1644	632544.11	1447260.02	Картометрический метод	1	-
1645	632514.74	1447218.62	Картометрический метод	1	-
1646	632489.01	1447170.06	Картометрический метод	1	-
1647	632471.81	1447127.62	Картометрический метод	1	-
1648	632454.84	1447068.19	Картометрический метод	1	-
1649	632416.22	1446847.48	Картометрический метод	1	-
1650	632386.35	1446701.38	Картометрический метод	1	-
1651	632372.99	1446584.90	Картометрический метод	1	-
1652	632368.43	1446509.53	Картометрический метод	1	-
1653	632370.94	1446428.88	Картометрический метод	1	-
1654	632379.71	1446342.97	Картометрический метод	1	-
1655	632390.21	1446284.70	Картометрический метод	1	-

Сведения о местоположении границ объекта					
1. Система координат МСК-51, зона 1					
2. Сведения о характерных точках границ объекта					
Обозначение характерных точек границ	Координаты, м		Метод определения координат характерной точки	Средняя квадратическая погрешность положения характерной точки (Mt), м	Описание обозначения точки на местности (при наличии)
	X	Y			
1656	632402.38	1446169.52	Картометрический метод	1	-
1657	632402.00	1446124.18	Картометрический метод	1	-
1658	632363.50	1445813.44	Картометрический метод	1	-
1659	632346.87	1445680.93	Картометрический метод	1	-
1660	632333.78	1445570.00	Картометрический метод	1	-
1661	632327.74	1445534.34	Картометрический метод	1	-
1662	632303.44	1445351.56	Картометрический метод	1	-
1663	632297.08	1445281.66	Картометрический метод	1	-
1664	632301.18	1445200.27	Картометрический метод	1	-
1665	632312.39	1445142.67	Картометрический метод	1	-
1666	632331.05	1445084.56	Картометрический метод	1	-
1667	632340.07	1445064.02	Картометрический метод	1	-
1668	632362.17	1445029.58	Картометрический метод	1	-
1669	632390.85	1444993.95	Картометрический метод	1	-
1670	632423.16	1444960.33	Картометрический метод	1	-
1671	632527.53	1444864.88	Картометрический метод	1	-
1672	632554.02	1444833.74	Картометрический метод	1	-
1673	632569.69	1444824.43	Картометрический метод	1	-
1674	632582.84	1444811.70	Картометрический метод	1	-
1675	632599.38	1444795.68	Картометрический метод	1	-
1676	632612.62	1444782.86	Картометрический метод	1	-
1677	632757.13	1444620.97	Картометрический метод	1	-
1678	632824.01	1444546.04	Картометрический метод	1	-
1679	632836.92	1444531.57	Картометрический метод	1	-
1680	632876.36	1444486.80	Картометрический метод	1	-
1681	632902.37	1444431.24	Картометрический	1	-

Сведения о местоположении границ объекта					
1. Система координат МСК-51, зона 1					
2. Сведения о характерных точках границ объекта					
Обозначение характерных точек границ	Координаты, м		Метод определения координат характерной точки	Средняя квадратическая погрешность положения характерной точки (Mt), м	Описание обозначения точки на местности (при наличии)
	X	Y			
			метод		
1682	632919.03	1444338.24	Картометрический метод	1	-
1683	632883.37	1444260.64	Картометрический метод	1	-
1684	632805.03	1444182.31	Картометрический метод	1	-
1685	632731.23	1444143.92	Картометрический метод	1	-
1686	632560.11	1444132.86	Картометрический метод	1	-
1687	632456.12	1444126.97	Картометрический метод	1	-
1688	632360.93	1444121.58	Картометрический метод	1	-
1689	632329.37	1444117.96	Картометрический метод	1	-
1690	632315.30	1444116.34	Картометрический метод	1	-
1691	632296.35	1444114.17	Картометрический метод	1	-
1692	632282.39	1444112.56	Картометрический метод	1	-
1693	632128.52	1444094.90	Картометрический метод	1	-
1694	632128.95	1444089.61	Картометрический метод	1	-
1695	631863.56	1444070.96	Картометрический метод	1	-
1696	631788.63	1444063.14	Картометрический метод	1	-
1697	631730.87	1444054.08	Картометрический метод	1	-
1698	631647.46	1444038.21	Картометрический метод	1	-
1699	631647.90	1444034.96	Картометрический метод	1	-
1700	631649.83	1444020.75	Картометрический метод	1	-
1701	631652.36	1444002.13	Картометрический метод	1	-
1702	631730.14	1444018.04	Картометрический метод	1	-
1703	631781.24	1444027.53	Картометрический метод	1	-
1704	631877.29	1444038.12	Картометрический метод	1	-
1705	632014.11	1444047.77	Картометрический метод	1	-
1706	632044.27	1444034.92	Картометрический метод	1	-

Сведения о местоположении границ объекта					
1. Система координат МСК-51, зона 1					
2. Сведения о характерных точках границ объекта					
Обозначение характерных точек границ	Координаты, м		Метод определения координат характерной точки	Средняя квадратическая погрешность положения характерной точки (Mt), м	Описание обозначения точки на местности (при наличии)
	X	Y			
1707	632058.28	1444035.86	Картометрический метод	1	-
1708	632080.12	1444052.78	Картометрический метод	1	-
1709	632131.01	1444054.65	Картометрический метод	1	-
1710	632333.39	1444068.96	Картометрический метод	1	-
1711	632334.06	1444060.73	Картометрический метод	1	-
1712	632477.78	1444065.03	Картометрический метод	1	-
1713	632476.74	1443978.89	Картометрический метод	1	-
1714	632483.62	1443979.38	Картометрический метод	1	-
1715	632484.63	1443965.27	Картометрический метод	1	-
1716	632729.59	1443984.32	Картометрический метод	1	-
1717	632803.77	1443898.56	Картометрический метод	1	-
1718	632830.36	1443872.14	Картометрический метод	1	-
1719	632830.34	1443872.09	Картометрический метод	1	-
1720	632873.35	1443829.26	Картометрический метод	1	-
1721	632926.09	1443773.06	Картометрический метод	1	-
1722	632946.64	1443751.21	Картометрический метод	1	-
1723	632944.20	1443734.13	Картометрический метод	1	-
1724	632944.32	1443733.89	Картометрический метод	1	-
1725	632934.22	1443722.84	Картометрический метод	1	-
1726	632936.94	1443710.45	Картометрический метод	1	-
1727	632934.31	1443709.17	Картометрический метод	1	-
1728	632927.98	1443705.26	Картометрический метод	1	-
1729	632925.16	1443701.30	Картометрический метод	1	-
1730	632924.71	1443701.23	Картометрический метод	1	-
1731	632941.20	1443658.26	Картометрический метод	1	-
1732	632948.63	1443664.01	Картометрический	1	-

Сведения о местоположении границ объекта					
1. Система координат МСК-51, зона 1					
2. Сведения о характерных точках границ объекта					
Обозначение характерных точек границ	Координаты, м		Метод определения координат характерной точки	Средняя квадратическая погрешность положения характерной точки (Mt), м	Описание обозначения точки на местности (при наличии)
	X	Y			
			метод		
1733	632953.61	1443668.53	Картометрический метод	1	-
1734	632966.91	1443678.45	Картометрический метод	1	-
1735	632975.51	1443691.15	Картометрический метод	1	-
1736	632978.90	1443702.43	Картометрический метод	1	-
1737	632981.59	1443705.42	Картометрический метод	1	-
1738	632982.56	1443706.28	Картометрический метод	1	-
1739	632985.95	1443709.26	Картометрический метод	1	-
1740	632989.56	1443705.41	Картометрический метод	1	-
1741	633024.09	1443643.02	Картометрический метод	1	-
1742	633038.36	1443592.95	Картометрический метод	1	-
1743	633057.06	1443527.15	Картометрический метод	1	-
1744	633113.48	1443543.12	Картометрический метод	1	-
1745	633167.23	1443353.21	Картометрический метод	1	-
1746	633215.40	1443366.61	Картометрический метод	1	-
1747	633294.69	1443086.35	Картометрический метод	1	-
1748	633352.54	1442881.89	Картометрический метод	1	-
1749	633420.69	1442628.72	Картометрический метод	1	-
1750	633435.84	1442587.96	Картометрический метод	1	-
1751	633448.06	1442558.22	Картометрический метод	1	-
1752	633456.50	1442542.95	Картометрический метод	1	-
1753	633465.32	1442530.27	Картометрический метод	1	-
1754	633529.23	1442455.72	Картометрический метод	1	-
1755	633551.86	1442420.94	Картометрический метод	1	-
1756	633553.51	1442411.18	Картометрический метод	1	-
1757	633555.55	1442409.43	Картометрический метод	1	-

Сведения о местоположении границ объекта					
1. Система координат МСК-51, зона 1					
2. Сведения о характерных точках границ объекта					
Обозначение характерных точек границ	Координаты, м		Метод определения координат характерной точки	Средняя квадратическая погрешность положения характерной точки (Mt), м	Описание обозначения точки на местности (при наличии)
	X	Y			
1758	633554.10	1442407.74	Картометрический метод	1	-
1759	633556.75	1442392.07	Картометрический метод	1	-
1760	633555.04	1442366.31	Картометрический метод	1	-
1761	633541.20	1442316.39	Картометрический метод	1	-
1762	633533.04	1442300.19	Картометрический метод	1	-
1763	633517.21	1442282.31	Картометрический метод	1	-
1764	633496.03	1442263.30	Картометрический метод	1	-
1765	633476.24	1442253.31	Картометрический метод	1	-
1766	633442.80	1442227.41	Картометрический метод	1	-
1767	633391.78	1442184.25	Картометрический метод	1	-
1768	633370.24	1442162.11	Картометрический метод	1	-
1769	633383.69	1442162.21	Картометрический метод	1	-
1770	633398.04	1442162.29	Картометрический метод	1	-
1771	633446.61	1442202.69	Картометрический метод	1	-
1772	633522.76	1442250.61	Картометрический метод	1	-
1773	633547.73	1442274.67	Картометрический метод	1	-
1774	633560.95	1442294.27	Картометрический метод	1	-
1775	633572.79	1442334.03	Картометрический метод	1	-
1776	633576.94	1442365.66	Картометрический метод	1	-
1777	633578.37	1442397.77	Картометрический метод	1	-
1778	633572.56	1442428.20	Картометрический метод	1	-
1779	633560.30	1442458.57	Картометрический метод	1	-
1780	633539.30	1442480.79	Картометрический метод	1	-
1781	633481.73	1442541.69	Картометрический метод	1	-
1782	633466.55	1442565.86	Картометрический метод	1	-
1783	633450.30	1442605.22	Картометрический	1	-

Сведения о местоположении границ объекта					
1. Система координат МСК-51, зона 1					
2. Сведения о характерных точках границ объекта					
Обозначение характерных точек границ	Координаты, м		Метод определения координат характерной точки	Средняя квадратическая погрешность положения характерной точки (Mt), м	Описание обозначения точки на местности (при наличии)
	X	Y			
			метод		
1784	633432.93	1442658.02	Картометрический метод	1	-
1785	633339.41	1443014.75	Картометрический метод	1	-
1786	633329.38	1443053.01	Картометрический метод	1	-
1787	633324.10	1443085.18	Картометрический метод	1	-
1788	633323.43	1443089.23	Картометрический метод	1	-
1789	633262.37	1443295.18	Картометрический метод	1	-
1790	633240.98	1443372.80	Картометрический метод	1	-
1791	633246.05	1443373.95	Картометрический метод	1	-
1792	633234.56	1443445.43	Картометрический метод	1	-
1793	633205.51	1443554.60	Картометрический метод	1	-
1794	633165.21	1443723.69	Картометрический метод	1	-
1795	633172.16	1443783.58	Картометрический метод	1	-
1796	633166.66	1443807.77	Картометрический метод	1	-
1797	633179.54	1443833.70	Картометрический метод	1	-
1798	633203.06	1443856.12	Картометрический метод	1	-
1799	633225.73	1443870.48	Картометрический метод	1	-
1800	633240.83	1443877.43	Картометрический метод	1	-
1801	633264.92	1443883.84	Картометрический метод	1	-
1802	633306.84	1443885.87	Картометрический метод	1	-
1803	633323.72	1443884.08	Картометрический метод	1	-
1804	633364.94	1443869.63	Картометрический метод	1	-
1805	633351.86	1443834.32	Картометрический метод	1	-
1806	633411.12	1443795.54	Картометрический метод	1	-
1807	633401.61	1443780.99	Картометрический метод	1	-
1808	633436.98	1443726.46	Картометрический метод	1	-

Сведения о местоположении границ объекта					
1. Система координат МСК-51, зона 1					
2. Сведения о характерных точках границ объекта					
Обозначение характерных точек границ	Координаты, м		Метод определения координат характерной точки	Средняя квадратическая погрешность положения характерной точки (Mt), м	Описание обозначения точки на местности (при наличии)
	X	Y			
1809	633466.30	1443745.48	Картометрический метод	1	-
1810	633478.69	1443726.06	Картометрический метод	1	-
1811	633502.67	1443744.71	Картометрический метод	1	-
1812	633547.98	1443726.89	Картометрический метод	1	-
1813	633607.42	1443685.84	Картометрический метод	1	-
1814	633640.16	1443517.17	Картометрический метод	1	-
1815	633648.25	1443515.47	Картометрический метод	1	-
1816	633682.48	1443508.26	Картометрический метод	1	-
1817	633716.71	1443501.05	Картометрический метод	1	-
1818	633750.94	1443493.85	Картометрический метод	1	-
1819	633785.50	1443486.57	Картометрический метод	1	-
1820	633816.42	1443480.06	Картометрический метод	1	-
1821	633849.03	1443498.45	Картометрический метод	1	-
1822	633879.94	1443511.84	Картометрический метод	1	-
1823	633877.06	1443484.08	Картометрический метод	1	-
1824	633896.71	1443482.73	Картометрический метод	1	-
1825	633928.64	1443480.49	Картометрический метод	1	-
1826	633927.86	1443456.28	Картометрический метод	1	-
1827	633967.10	1443444.99	Картометрический метод	1	-
1828	633989.21	1443438.62	Картометрический метод	1	-
1829	634019.17	1443365.46	Картометрический метод	1	-
1830	634090.81	1443379.78	Картометрический метод	1	-
1831	634173.32	1443396.32	Картометрический метод	1	-
1832	634207.63	1443403.19	Картометрический метод	1	-
1833	634214.89	1443445.95	Картометрический метод	1	-
1834	634220.94	1443460.33	Картометрический	1	-

Сведения о местоположении границ объекта					
1. Система координат МСК-51, зона 1					
2. Сведения о характерных точках границ объекта					
Обозначение характерных точек границ	Координаты, м		Метод определения координат характерной точки	Средняя квадратическая погрешность положения характерной точки (Mt), м	Описание обозначения точки на местности (при наличии)
	X	Y			
			метод		
1835	634227.62	1443476.20	Картометрический метод	1	-
1836	634240.47	1443554.12	Картометрический метод	1	-
1837	634245.80	1443568.33	Картометрический метод	1	-
1838	634322.38	1443553.35	Картометрический метод	1	-
1839	634380.40	1443611.33	Картометрический метод	1	-
1840	634365.99	1443636.97	Картометрический метод	1	-
1841	634335.95	1443690.41	Картометрический метод	1	-
1842	634393.29	1443711.61	Картометрический метод	1	-
1843	634420.84	1443696.51	Картометрический метод	1	-
1844	634449.74	1443680.67	Картометрический метод	1	-
1845	634485.20	1443716.13	Картометрический метод	1	-
1846	634405.66	1443807.97	Картометрический метод	1	-
1847	634344.66	1443787.70	Картометрический метод	1	-
1848	634339.16	1443765.82	Картометрический метод	1	-
1849	634326.00	1443764.82	Картометрический метод	1	-
1850	634309.47	1443762.93	Картометрический метод	1	-
1851	634282.58	1443808.68	Картометрический метод	1	-
1852	634317.51	1443791.08	Картометрический метод	1	-
1853	634314.43	1443821.67	Картометрический метод	1	-
1854	634267.29	1443842.90	Картометрический метод	1	-
1855	634257.05	1443863.13	Картометрический метод	1	-
1856	634245.20	1443887.17	Картометрический метод	1	-
1857	634229.54	1443920.10	Картометрический метод	1	-
1858	634253.00	1443944.00	Картометрический метод	1	-
1859	634226.48	1443971.76	Картометрический метод	1	-

Сведения о местоположении границ объекта					
1. Система координат МСК-51, зона 1					
2. Сведения о характерных точках границ объекта					
Обозначение характерных точек границ	Координаты, м		Метод определения координат характерной точки	Средняя квадратическая погрешность положения характерной точки (Mt), м	Описание обозначения точки на местности (при наличии)
	X	Y			
1860	634050.98	1444155.43	Картометрический метод	1	-
1861	634054.71	1444158.84	Картометрический метод	1	-
1862	634244.12	1443990.95	Картометрический метод	1	-
1863	634286.45	1443952.87	Картометрический метод	1	-
1864	634319.27	1443923.71	Картометрический метод	1	-
1865	634326.92	1443883.97	Картометрический метод	1	-
1866	634330.64	1443957.12	Картометрический метод	1	-
1867	634502.29	1444177.57	Картометрический метод	1	-
1868	634502.85	1444223.92	Картометрический метод	1	-
1869	634500.23	1444293.49	Картометрический метод	1	-
1870	634531.26	1444410.14	Картометрический метод	1	-
1871	634439.56	1444481.27	Картометрический метод	1	-
1872	634426.14	1444461.99	Картометрический метод	1	-
1873	634408.83	1444437.12	Картометрический метод	1	-
1874	634385.89	1444447.66	Картометрический метод	1	-
1875	634366.66	1444456.50	Картометрический метод	1	-
1876	634337.37	1444444.71	Картометрический метод	1	-
1877	634248.13	1444421.67	Картометрический метод	1	-
1878	634220.94	1444357.34	Картометрический метод	1	-
1879	634210.79	1444356.26	Картометрический метод	1	-
1880	634116.14	1444338.27	Картометрический метод	1	-
1881	634102.15	1444344.39	Картометрический метод	1	-
1882	634079.00	1444373.22	Картометрический метод	1	-
1883	634053.56	1444360.02	Картометрический метод	1	-
1884	634005.46	1444377.02	Картометрический метод	1	-
1885	633983.97	1444304.71	Картометрический	1	-

Сведения о местоположении границ объекта					
1. Система координат МСК-51, зона 1					
2. Сведения о характерных точках границ объекта					
Обозначение характерных точек границ	Координаты, м		Метод определения координат характерной точки	Средняя квадратическая погрешность положения характерной точки (Mt), м	Описание обозначения точки на местности (при наличии)
	X	Y			
			метод		
1886	633940.70	1444309.78	Картометрический метод	1	-
1887	633877.36	1444236.97	Картометрический метод	1	-
1888	633930.98	1444013.09	Картометрический метод	1	-
1889	633940.00	1444070.00	Картометрический метод	1	-
1890	634129.00	1443887.00	Картометрический метод	1	-
1891	634180.00	1443873.00	Картометрический метод	1	-
1892	634198.41	1443890.49	Картометрический метод	1	-
1893	634248.18	1443835.46	Картометрический метод	1	-
1894	634207.32	1443850.40	Картометрический метод	1	-
1895	634157.48	1443863.52	Картометрический метод	1	-
1896	634136.24	1443870.09	Картометрический метод	1	-
1897	634116.03	1443880.74	Картометрический метод	1	-
1898	634109.52	1443885.16	Картометрический метод	1	-
1899	634107.92	1443878.98	Картометрический метод	1	-
1900	634107.31	1443876.74	Картометрический метод	1	-
1901	634111.24	1443873.61	Картометрический метод	1	-
1902	634121.78	1443867.59	Картометрический метод	1	-
1903	634147.38	1443857.32	Картометрический метод	1	-
1904	634207.86	1443841.81	Картометрический метод	1	-
1905	634244.22	1443828.04	Картометрический метод	1	-
1906	634235.75	1443827.11	Картометрический метод	1	-
1907	634117.19	1443847.82	Картометрический метод	1	-
1908	634095.33	1443832.73	Картометрический метод	1	-
1909	634063.00	1443727.65	Картометрический метод	1	-
1910	634047.26	1443676.48	Картометрический метод	1	-

Сведения о местоположении границ объекта					
1. Система координат МСК-51, зона 1					
2. Сведения о характерных точках границ объекта					
Обозначение характерных точек границ	Координаты, м		Метод определения координат характерной точки	Средняя квадратическая погрешность положения характерной точки (Mt), м	Описание обозначения точки на местности (при наличии)
	X	Y			
1911	634025.65	1443676.83	Картометрический метод	1	-
1912	634019.87	1443678.37	Картометрический метод	1	-
1913	634005.82	1443632.52	Картометрический метод	1	-
1914	633989.29	1443637.55	Картометрический метод	1	-
1915	633972.55	1443642.65	Картометрический метод	1	-
1916	633925.93	1443656.86	Картометрический метод	1	-
1917	633904.28	1443669.05	Картометрический метод	1	-
1918	633906.67	1443675.53	Картометрический метод	1	-
1919	633870.97	1443689.17	Картометрический метод	1	-
1920	633867.44	1443684.02	Картометрический метод	1	-
1921	633650.56	1443781.86	Картометрический метод	1	-
1922	633596.53	1443814.82	Картометрический метод	1	-
1923	633580.87	1443815.42	Картометрический метод	1	-
1924	633552.84	1443830.44	Картометрический метод	1	-
1925	633535.54	1443849.15	Картометрический метод	1	-
1926	633516.78	1443862.61	Картометрический метод	1	-
1927	633447.17	1443894.77	Картометрический метод	1	-
1928	633405.96	1443921.40	Картометрический метод	1	-
1929	633371.79	1443931.98	Картометрический метод	1	-
1930	633362.43	1443937.27	Картометрический метод	1	-
1931	633266.78	1443991.40	Картометрический метод	1	-
1932	633233.63	1444025.31	Картометрический метод	1	-
1933	633216.87	1444057.43	Картометрический метод	1	-
1934	633194.25	1444144.47	Картометрический метод	1	-
1935	633173.48	1444186.06	Картометрический метод	1	-
1936	633163.99	1444197.57	Картометрический	1	-

Сведения о местоположении границ объекта					
1. Система координат МСК-51, зона 1					
2. Сведения о характерных точках границ объекта					
Обозначение характерных точек границ	Координаты, м		Метод определения координат характерной точки	Средняя квадратическая погрешность положения характерной точки (Mt), м	Описание обозначения точки на местности (при наличии)
	X	Y			
			метод		
1937	633151.52	1444213.11	Картометрический метод	1	-
1938	633107.82	1444243.45	Картометрический метод	1	-
1939	633033.73	1444285.85	Картометрический метод	1	-
1940	632997.70	1444337.54	Картометрический метод	1	-
1941	632938.82	1444478.83	Картометрический метод	1	-
1942	632915.32	1444515.66	Картометрический метод	1	-
1943	632846.91	1444593.60	Картометрический метод	1	-
1944	632823.92	1444617.10	Картометрический метод	1	-
1945	632837.90	1444623.98	Картометрический метод	1	-
1946	632832.93	1444629.76	Картометрический метод	1	-
1947	632839.27	1444633.13	Картометрический метод	1	-
1948	632845.15	1444635.65	Картометрический метод	1	-
1949	632833.74	1444659.83	Картометрический метод	1	-
1950	632798.03	1444627.58	Картометрический метод	1	-
1951	632774.45	1444655.19	Картометрический метод	1	-
1952	632785.65	1444661.33	Картометрический метод	1	-
1953	632791.96	1444653.73	Картометрический метод	1	-
1954	632775.39	1444673.71	Картометрический метод	1	-
1955	632747.53	1444696.57	Картометрический метод	1	-
1956	632656.23	1444787.43	Картометрический метод	1	-
1957	632614.23	1444809.33	Картометрический метод	1	-
1958	632601.02	1444821.80	Картометрический метод	1	-
1959	632584.54	1444837.84	Картометрический метод	1	-
1960	632571.36	1444850.76	Картометрический метод	1	-
1961	632556.00	1444870.47	Картометрический метод	1	-

Сведения о местоположении границ объекта					
1. Система координат МСК-51, зона 1					
2. Сведения о характерных точках границ объекта					
Обозначение характерных точек границ	Координаты, м		Метод определения координат характерной точки	Средняя квадратическая погрешность положения характерной точки (Mt), м	Описание обозначения точки на местности (при наличии)
	X	Y			
1962	632544.37	1444875.51	Картометрический метод	1	-
1963	632397.97	1445018.34	Картометрический метод	1	-
1964	632390.45	1445038.63	Картометрический метод	1	-
1965	632358.33	1445092.46	Картометрический метод	1	-
1966	632344.96	1445127.17	Картометрический метод	1	-
1967	632331.30	1445193.33	Картометрический метод	1	-
1968	632332.14	1445204.08	Картометрический метод	1	-
1969	632332.14	1445204.09	Картометрический метод	1	-
1970	632336.67	1445261.82	Картометрический метод	1	-
1971	632322.06	1445263.95	Картометрический метод	1	-
1972	632318.79	1445274.31	Картометрический метод	1	-
1973	632355.69	1445544.53	Картометрический метод	1	-
1974	632372.98	1445578.84	Картометрический метод	1	-
1975	632367.88	1445628.07	Картометрический метод	1	-
1976	632387.49	1445794.54	Картометрический метод	1	-
1977	632394.88	1445857.26	Картометрический метод	1	-
1978	632399.72	1445939.84	Картометрический метод	1	-
1979	632422.57	1446104.91	Картометрический метод	1	-
1980	632425.21	1446129.92	Картометрический метод	1	-
1981	632428.21	1446174.17	Картометрический метод	1	-
1982	632424.08	1446225.94	Картометрический метод	1	-
1983	632401.43	1446365.27	Картометрический метод	1	-
1984	632398.96	1446435.64	Картометрический метод	1	-
1985	632394.56	1446480.06	Картометрический метод	1	-
1986	632440.61	1446842.33	Картометрический метод	1	-
1987	632464.24	1446990.67	Картометрический	1	-

Сведения о местоположении границ объекта					
1. Система координат МСК-51, зона 1					
2. Сведения о характерных точках границ объекта					
Обозначение характерных точек границ	Координаты, м		Метод определения координат характерной точки	Средняя квадратическая погрешность положения характерной точки (Mt), м	Описание обозначения точки на местности (при наличии)
	X	Y			
			метод		
1988	632469.85	1447025.86	Картометрический метод	1	-
1989	632471.89	1447038.67	Картометрический метод	1	-
1990	632479.41	1447051.72	Картометрический метод	1	-
1991	632494.31	1447106.34	Картометрический метод	1	-
1992	632493.95	1447120.13	Картометрический метод	1	-
1993	632524.74	1447181.26	Картометрический метод	1	-
1994	632568.42	1447246.53	Картометрический метод	1	-
1995	632643.30	1447336.63	Картометрический метод	1	-
1996	632675.50	1447385.43	Картометрический метод	1	-
1997	632694.23	1447433.96	Картометрический метод	1	-
1998	632704.16	1447478.63	Картометрический метод	1	-
1999	632706.32	1447524.32	Картометрический метод	1	-
1635	632677.57	1447647.11	Картометрический метод	1	-
					-
2000	634181.83	1444073.42	Картометрический метод	1	-
2001	634233.95	1444025.47	Картометрический метод	1	-
2002	634216.44	1444048.33	Картометрический метод	1	-
2000	634181.83	1444073.42	Картометрический метод	1	-
					-
2003	633485.92	1443797.84	Картометрический метод	1	-
2004	633466.04	1443764.34	Картометрический метод	1	-
2005	633471.03	1443756.66	Картометрический метод	1	-
2006	633488.68	1443789.10	Картометрический метод	1	-
2003	633485.92	1443797.84	Картометрический метод	1	-
					-
2007	634143.90	1444212.39	Картометрический метод	1	-
2008	634139.45	1444212.04	Картометрический	1	-

Сведения о местоположении границ объекта					
1. Система координат МСК-51, зона 1					
2. Сведения о характерных точках границ объекта					
Обозначение характерных точек границ	Координаты, м		Метод определения координат характерной точки	Средняя квадратическая погрешность положения характерной точки (Mt), м	Описание обозначения точки на местности (при наличии)
	X	Y			
			метод		
2009	634148.80	1444198.24	Картометрический метод	1	-
2010	634216.18	1444159.24	Картометрический метод	1	-
2011	634265.41	1444138.64	Картометрический метод	1	-
2012	634275.32	1444049.78	Картометрический метод	1	-
2013	634281.19	1444006.24	Картометрический метод	1	-
2014	634278.18	1443998.34	Картометрический метод	1	-
2015	634259.78	1443993.89	Картометрический метод	1	-
2016	634314.30	1443957.77	Картометрический метод	1	-
2017	634301.59	1444028.23	Картометрический метод	1	-
2018	634295.40	1444060.64	Картометрический метод	1	-
2019	634282.22	1444151.37	Картометрический метод	1	-
2020	634282.15	1444170.54	Картометрический метод	1	-
2021	634286.22	1444182.77	Картометрический метод	1	-
2022	634300.61	1444205.31	Картометрический метод	1	-
2023	634292.67	1444207.19	Картометрический метод	1	-
2024	634289.88	1444208.57	Картометрический метод	1	-
2025	634273.28	1444171.66	Картометрический метод	1	-
2026	634197.59	1444202.81	Картометрический метод	1	-
2027	634162.50	1444209.35	Картометрический метод	1	-
2028	634205.34	1444184.94	Картометрический метод	1	-
2029	634266.16	1444160.04	Картометрический метод	1	-
2030	634263.26	1444150.57	Картометрический метод	1	-
2031	634201.68	1444176.28	Картометрический метод	1	-
2032	634158.10	1444201.00	Картометрический метод	1	-
2007	634143.90	1444212.39	Картометрический метод	1	-

Сведения о местоположении границ объекта					
1. Система координат МСК-51, зона 1					
2. Сведения о характерных точках границ объекта					
Обозначение характерных точек границ	Координаты, м		Метод определения координат характерной точки	Средняя квадратическая погрешность положения характерной точки (Mt), м	Описание обозначения точки на местности (при наличии)
	X	Y			
					-
2033	634199.91	1450836.77	Картометрический метод	1	-
2034	634198.38	1450835.24	Картометрический метод	1	-
2035	634196.03	1450827.54	Картометрический метод	1	-
2036	634194.14	1450803.21	Картометрический метод	1	-
2037	634187.54	1450676.49	Картометрический метод	1	-
2038	634178.37	1450623.87	Картометрический метод	1	-
2039	634171.98	1450578.67	Картометрический метод	1	-
2040	634171.00	1450574.02	Картометрический метод	1	-
2041	634170.47	1450570.65	Картометрический метод	1	-
2042	634169.76	1450562.52	Картометрический метод	1	-
2043	634168.69	1450554.86	Картометрический метод	1	-
2044	634162.59	1450515.53	Картометрический метод	1	-
2045	634151.23	1450471.23	Картометрический метод	1	-
2046	634144.03	1450443.14	Картометрический метод	1	-
2047	634116.43	1450329.57	Картометрический метод	1	-
2048	634109.96	1450315.55	Картометрический метод	1	-
2049	634097.15	1450270.34	Картометрический метод	1	-
2050	634020.26	1450076.35	Картометрический метод	1	-
2051	633967.16	1449928.58	Картометрический метод	1	-
2052	633941.01	1449859.47	Картометрический метод	1	-
2053	633930.93	1449834.71	Картометрический метод	1	-
2054	633921.38	1449812.59	Картометрический метод	1	-
2055	633915.19	1449795.33	Картометрический метод	1	-
2056	633876.80	1449705.32	Картометрический метод	1	-
2057	633856.53	1449664.19	Картометрический метод	1	-

Сведения о местоположении границ объекта					
1. Система координат МСК-51, зона 1					
2. Сведения о характерных точках границ объекта					
Обозначение характерных точек границ	Координаты, м		Метод определения координат характерной точки	Средняя квадратическая погрешность положения характерной точки (Mt), м	Описание обозначения точки на местности (при наличии)
	X	Y			
2058	633800.64	1449575.67	Картометрический метод	1	-
2059	633741.26	1449497.89	Картометрический метод	1	-
2060	633674.88	1449424.88	Картометрический метод	1	-
2061	633538.99	1449289.01	Картометрический метод	1	-
2062	633488.64	1449235.54	Картометрический метод	1	-
2063	633437.17	1449184.69	Картометрический метод	1	-
2064	633373.09	1449119.04	Картометрический метод	1	-
2065	633336.67	1449088.37	Картометрический метод	1	-
2066	633294.51	1449056.33	Картометрический метод	1	-
2067	633252.81	1449030.29	Картометрический метод	1	-
2068	633232.19	1449015.38	Картометрический метод	1	-
2069	633216.35	1448976.32	Картометрический метод	1	-
2070	633232.85	1448989.03	Картометрический метод	1	-
2071	633283.51	1449020.68	Картометрический метод	1	-
2072	633314.57	1449044.12	Картометрический метод	1	-
2073	633371.52	1449091.27	Картометрический метод	1	-
2074	633401.73	1449119.39	Картометрический метод	1	-
2075	633505.50	1449223.75	Картометрический метод	1	-
2076	633715.89	1449441.21	Картометрический метод	1	-
2077	633752.87	1449481.93	Картометрический метод	1	-
2078	633792.58	1449529.40	Картометрический метод	1	-
2079	633826.64	1449579.74	Картометрический метод	1	-
2080	633856.71	1449626.58	Картометрический метод	1	-
2081	633890.52	1449687.19	Картометрический метод	1	-
2082	633924.83	1449767.72	Картометрический метод	1	-
2083	633982.23	1449910.95	Картометрический	1	-

Сведения о местоположении границ объекта					
1. Система координат МСК-51, зона 1					
2. Сведения о характерных точках границ объекта					
Обозначение характерных точек границ	Координаты, м		Метод определения координат характерной точки	Средняя квадратическая погрешность положения характерной точки (Mt), м	Описание обозначения точки на местности (при наличии)
	X	Y			
			метод		
2084	634007.75	1449982.34	Картометрический метод	1	-
2085	634069.47	1450141.84	Картометрический метод	1	-
2086	634074.76	1450151.91	Картометрический метод	1	-
2087	634080.07	1450165.17	Картометрический метод	1	-
2088	634083.88	1450175.35	Картометрический метод	1	-
2089	634107.92	1450237.72	Картометрический метод	1	-
2090	634151.01	1450374.81	Картометрический метод	1	-
2091	634158.69	1450409.50	Картометрический метод	1	-
2092	634164.42	1450440.78	Картометрический метод	1	-
2093	634192.72	1450577.18	Картометрический метод	1	-
2094	634200.74	1450626.47	Картометрический метод	1	-
2095	634208.23	1450701.95	Картометрический метод	1	-
2096	634215.09	1450827.34	Картометрический метод	1	-
2097	634210.89	1450836.26	Картометрический метод	1	-
2098	634206.11	1450836.48	Картометрический метод	1	-
2033	634199.91	1450836.77	Картометрический метод	1	-
					-
2099	638238.94	1463162.14	Картометрический метод	1	-
2100	638220.89	1463161.36	Картометрический метод	1	-
2101	638226.75	1463088.81	Картометрический метод	1	-
2102	638227.19	1463037.38	Картометрический метод	1	-
2103	638232.03	1462978.22	Картометрический метод	1	-
2104	638231.27	1462922.51	Картометрический метод	1	-
2105	638241.64	1462813.69	Картометрический метод	1	-
2106	638246.05	1462730.15	Картометрический метод	1	-
2107	638248.96	1462675.15	Картометрический	1	-

Сведения о местоположении границ объекта					
1. Система координат МСК-51, зона 1					
2. Сведения о характерных точках границ объекта					
Обозначение характерных точек границ	Координаты, м		Метод определения координат характерной точки	Средняя квадратическая погрешность положения характерной точки (Mt), м	Описание обозначения точки на местности (при наличии)
	X	Y			
			метод		
2108	638251.44	1462621.19	Картометрический метод	1	-
2109	638252.86	1462584.92	Картометрический метод	1	-
2110	638250.38	1462567.94	Картометрический метод	1	-
2111	638252.33	1462554.14	Картометрический метод	1	-
2112	638244.80	1462497.72	Картометрический метод	1	-
2113	638236.70	1462456.25	Картометрический метод	1	-
2114	638215.90	1462398.40	Картометрический метод	1	-
2115	638176.48	1462261.16	Картометрический метод	1	-
2116	638158.87	1462215.47	Картометрический метод	1	-
2117	638153.08	1462195.19	Картометрический метод	1	-
2118	638139.10	1462164.58	Картометрический метод	1	-
2119	638133.62	1462150.96	Картометрический метод	1	-
2120	638127.60	1462126.37	Картометрический метод	1	-
2121	638103.83	1462059.56	Картометрический метод	1	-
2122	638077.55	1461988.30	Картометрический метод	1	-
2123	638033.31	1461869.85	Картометрический метод	1	-
2124	638008.37	1461800.15	Картометрический метод	1	-
2125	637985.90	1461742.30	Картометрический метод	1	-
2126	637968.03	1461690.46	Картометрический метод	1	-
2127	637944.50	1461635.97	Картометрический метод	1	-
2128	637931.59	1461607.85	Картометрический метод	1	-
2129	637919.47	1461575.68	Картометрический метод	1	-
2130	637812.07	1461289.15	Картометрический метод	1	-
2131	637799.26	1461249.78	Картометрический метод	1	-
2132	637765.82	1461154.43	Картометрический метод	1	-

Сведения о местоположении границ объекта					
1. Система координат МСК-51, зона 1					
2. Сведения о характерных точках границ объекта					
Обозначение характерных точек границ	Координаты, м		Метод определения координат характерной точки	Средняя квадратическая погрешность положения характерной точки (Mt), м	Описание обозначения точки на местности (при наличии)
	X	Y			
2133	637747.25	1461107.80	Картометрический метод	1	-
2134	637728.32	1461063.85	Картометрический метод	1	-
2135	637719.65	1461038.90	Картометрический метод	1	-
2136	637704.08	1461007.41	Картометрический метод	1	-
2137	637680.73	1460973.98	Картометрический метод	1	-
2138	637631.30	1460929.04	Картометрический метод	1	-
2139	637583.72	1460914.03	Картометрический метод	1	-
2140	637552.18	1460886.72	Картометрический метод	1	-
2141	637517.78	1460824.88	Картометрический метод	1	-
2142	637451.10	1460755.84	Картометрический метод	1	-
2143	637434.01	1460732.96	Картометрический метод	1	-
2144	637421.20	1460711.26	Картометрический метод	1	-
2145	637394.84	1460658.54	Картометрический метод	1	-
2146	637342.20	1460551.08	Картометрический метод	1	-
2147	637269.94	1460393.36	Картометрический метод	1	-
2148	637252.96	1460371.68	Картометрический метод	1	-
2149	637242.52	1460335.06	Картометрический метод	1	-
2150	637207.32	1460252.89	Картометрический метод	1	-
2151	637165.21	1460158.42	Картометрический метод	1	-
2152	637129.63	1460084.29	Картометрический метод	1	-
2153	637111.00	1460036.06	Картометрический метод	1	-
2154	637092.25	1459976.01	Картометрический метод	1	-
2155	637086.54	1459923.99	Картометрический метод	1	-
2156	637086.29	1459772.70	Картометрический метод	1	-
2157	637085.96	1459725.87	Картометрический метод	1	-
2158	637085.60	1459663.60	Картометрический	1	-

Сведения о местоположении границ объекта					
1. Система координат МСК-51, зона 1					
2. Сведения о характерных точках границ объекта					
Обозначение характерных точек границ	Координаты, м		Метод определения координат характерной точки	Средняя квадратическая погрешность положения характерной точки (Mt), м	Описание обозначения точки на местности (при наличии)
	X	Y			
			метод		
2159	637083.83	1459599.73	Картометрический метод	1	-
2160	637074.21	1459271.11	Картометрический метод	1	-
2161	637076.11	1459170.90	Картометрический метод	1	-
2162	637074.98	1459090.41	Картометрический метод	1	-
2163	637074.98	1458990.28	Картометрический метод	1	-
2164	637072.38	1458884.84	Картометрический метод	1	-
2165	637068.78	1458699.92	Картометрический метод	1	-
2166	637067.20	1458665.82	Картометрический метод	1	-
2167	637067.03	1458621.06	Картометрический метод	1	-
2168	637064.37	1458491.30	Картометрический метод	1	-
2169	637061.72	1458382.68	Картометрический метод	1	-
2170	637055.88	1458280.07	Картометрический метод	1	-
2171	637050.86	1458159.96	Картометрический метод	1	-
2172	637052.87	1458113.68	Картометрический метод	1	-
2173	637054.82	1458041.15	Картометрический метод	1	-
2174	637058.53	1457932.17	Картометрический метод	1	-
2175	637071.45	1457875.92	Картометрический метод	1	-
2176	637085.78	1457836.82	Картометрический метод	1	-
2177	637130.00	1457713.34	Картометрический метод	1	-
2178	637174.06	1457584.81	Картометрический метод	1	-
2179	637203.60	1457495.83	Картометрический метод	1	-
2180	637229.25	1457413.73	Картометрический метод	1	-
2181	637281.62	1457251.33	Картометрический метод	1	-
2182	637298.25	1457204.36	Картометрический метод	1	-
2183	637303.73	1457178.54	Картометрический метод	1	-

Сведения о местоположении границ объекта					
1. Система координат МСК-51, зона 1					
2. Сведения о характерных точках границ объекта					
Обозначение характерных точек границ	Координаты, м		Метод определения координат характерной точки	Средняя квадратическая погрешность положения характерной точки (Mt), м	Описание обозначения точки на местности (при наличии)
	X	Y			
2184	637304.44	1457148.28	Картометрический метод	1	-
2185	637300.02	1457108.30	Картометрический метод	1	-
2186	637295.89	1457089.58	Картометрический метод	1	-
2187	637276.27	1457041.15	Картометрический метод	1	-
2188	637236.51	1456961.20	Картометрический метод	1	-
2189	637211.89	1456931.70	Картометрический метод	1	-
2190	637166.48	1456855.85	Картометрический метод	1	-
2191	636965.97	1456511.35	Картометрический метод	1	-
2192	636952.93	1456495.95	Картометрический метод	1	-
2193	636944.41	1456474.08	Картометрический метод	1	-
2194	636865.43	1456345.74	Картометрический метод	1	-
2195	636832.37	1456303.60	Картометрический метод	1	-
2196	636792.01	1456266.24	Картометрический метод	1	-
2197	636695.46	1456201.30	Картометрический метод	1	-
2198	636677.52	1456191.05	Картометрический метод	1	-
2199	636281.78	1456009.66	Картометрический метод	1	-
2200	636240.69	1455983.25	Картометрический метод	1	-
2201	636205.30	1455956.43	Картометрический метод	1	-
2202	636184.32	1455929.98	Картометрический метод	1	-
2203	636149.05	1455868.89	Картометрический метод	1	-
2204	636131.05	1455827.92	Картометрический метод	1	-
2205	636095.16	1455740.62	Картометрический метод	1	-
2206	636075.79	1455703.12	Картометрический метод	1	-
2207	636055.05	1455650.23	Картометрический метод	1	-
2208	635999.92	1455553.25	Картометрический метод	1	-
2209	635945.32	1455480.73	Картометрический	1	-

Сведения о местоположении границ объекта					
1. Система координат МСК-51, зона 1					
2. Сведения о характерных точках границ объекта					
Обозначение характерных точек границ	Координаты, м		Метод определения координат характерной точки	Средняя квадратическая погрешность положения характерной точки (Mt), м	Описание обозначения точки на местности (при наличии)
	X	Y			
			метод		
2210	635927.89	1455452.05	Картометрический метод	1	-
2211	635833.16	1455323.07	Картометрический метод	1	-
2212	635781.55	1455245.93	Картометрический метод	1	-
2213	635766.91	1455222.17	Картометрический метод	1	-
2214	635743.56	1455186.43	Картометрический метод	1	-
2215	635720.17	1455156.62	Картометрический метод	1	-
2216	635652.62	1455088.02	Картометрический метод	1	-
2217	635629.63	1455064.72	Картометрический метод	1	-
2218	635576.38	1455017.84	Картометрический метод	1	-
2219	635545.95	1454993.07	Картометрический метод	1	-
2220	635492.41	1454945.69	Картометрический метод	1	-
2221	635351.47	1454824.43	Картометрический метод	1	-
2222	635320.74	1454799.88	Картометрический метод	1	-
2223	635269.61	1454755.65	Картометрический метод	1	-
2224	635158.42	1454653.17	Картометрический метод	1	-
2225	635142.53	1454628.09	Картометрический метод	1	-
2226	635129.92	1454599.25	Картометрический метод	1	-
2227	635117.94	1454548.80	Картометрический метод	1	-
2228	635115.17	1454465.70	Картометрический метод	1	-
2229	635104.63	1454250.41	Картометрический метод	1	-
2230	635105.79	1454187.94	Картометрический метод	1	-
2231	635174.32	1453972.51	Картометрический метод	1	-
2232	635182.22	1453903.12	Картометрический метод	1	-
2233	635171.96	1453845.10	Картометрический метод	1	-
2234	635158.52	1453787.60	Картометрический метод	1	-

Сведения о местоположении границ объекта					
1. Система координат МСК-51, зона 1					
2. Сведения о характерных точках границ объекта					
Обозначение характерных точек границ	Координаты, м		Метод определения координат характерной точки	Средняя квадратическая погрешность положения характерной точки (Mt), м	Описание обозначения точки на местности (при наличии)
	X	Y			
2235	635152.32	1453771.50	Картометрический метод	1	-
2236	635149.43	1453757.63	Картометрический метод	1	-
2237	635140.45	1453728.22	Картометрический метод	1	-
2238	635124.95	1453687.95	Картометрический метод	1	-
2239	635104.38	1453645.43	Картометрический метод	1	-
2240	635091.29	1453620.24	Картометрический метод	1	-
2241	635062.27	1453575.31	Картометрический метод	1	-
2242	635046.35	1453551.78	Картометрический метод	1	-
2243	635027.95	1453523.65	Картометрический метод	1	-
2244	635011.52	1453501.60	Картометрический метод	1	-
2245	634975.83	1453443.18	Картометрический метод	1	-
2246	634967.98	1453424.22	Картометрический метод	1	-
2247	634961.08	1453403.88	Картометрический метод	1	-
2248	634953.65	1453363.54	Картометрический метод	1	-
2249	634951.84	1453317.43	Картометрический метод	1	-
2250	634961.01	1453269.90	Картометрический метод	1	-
2251	635026.56	1453068.70	Картометрический метод	1	-
2252	635046.30	1453015.48	Картометрический метод	1	-
2253	635058.03	1452980.88	Картометрический метод	1	-
2254	635071.83	1452937.19	Картометрический метод	1	-
2255	635079.26	1452899.15	Картометрический метод	1	-
2256	635079.97	1452868.19	Картометрический метод	1	-
2257	635074.18	1452837.49	Картометрический метод	1	-
2258	635066.31	1452805.35	Картометрический метод	1	-
2259	635043.59	1452738.96	Картометрический метод	1	-
2260	635035.03	1452708.62	Картометрический	1	-

Сведения о местоположении границ объекта					
1. Система координат МСК-51, зона 1					
2. Сведения о характерных точках границ объекта					
Обозначение характерных точек границ	Координаты, м		Метод определения координат характерной точки	Средняя квадратическая погрешность положения характерной точки (Mt), м	Описание обозначения точки на местности (при наличии)
	X	Y			
			метод		
2261	634979.30	1452573.28	Картометрический метод	1	-
2262	634971.76	1452561.63	Картометрический метод	1	-
2263	634930.48	1452459.35	Картометрический метод	1	-
2264	634907.13	1452418.49	Картометрический метод	1	-
2265	634884.66	1452395.85	Картометрический метод	1	-
2266	634808.58	1452349.67	Картометрический метод	1	-
2267	634771.88	1452333.02	Картометрический метод	1	-
2268	634676.28	1452292.10	Картометрический метод	1	-
2269	634628.13	1452265.80	Картометрический метод	1	-
2270	634609.60	1452251.42	Картометрический метод	1	-
2271	634543.30	1452178.42	Картометрический метод	1	-
2272	634505.97	1452134.37	Картометрический метод	1	-
2273	634440.43	1452065.37	Картометрический метод	1	-
2274	634355.94	1451968.10	Картометрический метод	1	-
2275	634320.74	1451940.07	Картометрический метод	1	-
2276	634273.21	1451860.67	Картометрический метод	1	-
2277	634261.12	1451838.13	Картометрический метод	1	-
2278	634256.27	1451822.12	Картометрический метод	1	-
2279	634249.37	1451797.88	Картометрический метод	1	-
2280	634243.00	1451746.58	Картометрический метод	1	-
2281	634240.70	1451679.18	Картометрический метод	1	-
2282	634238.05	1451626.45	Картометрический метод	1	-
2283	634235.83	1451611.95	Картометрический метод	1	-
2284	634229.44	1451526.53	Картометрический метод	1	-
2285	634206.20	1451039.29	Картометрический метод	1	-

Сведения о местоположении границ объекта					
1. Система координат МСК-51, зона 1					
2. Сведения о характерных точках границ объекта					
Обозначение характерных точек границ	Координаты, м		Метод определения координат характерной точки	Средняя квадратическая погрешность положения характерной точки (Mt), м	Описание обозначения точки на местности (при наличии)
	X	Y			
2286	634196.69	1450884.31	Картометрический метод	1	-
2287	634196.10	1450854.17	Картометрический метод	1	-
2288	634197.64	1450842.05	Картометрический метод	1	-
2289	634206.46	1450841.66	Картометрический метод	1	-
2290	634213.47	1450841.35	Картометрический метод	1	-
2291	634217.68	1450849.61	Картометрический метод	1	-
2292	634223.28	1451014.38	Картометрический метод	1	-
2293	634225.48	1451026.90	Картометрический метод	1	-
2294	634226.19	1451039.20	Картометрический метод	1	-
2295	634226.78	1451064.11	Картометрический метод	1	-
2296	634239.53	1451267.63	Картометрический метод	1	-
2297	634256.69	1451630.68	Картометрический метод	1	-
2298	634259.10	1451636.64	Картометрический метод	1	-
2299	634296.44	1451645.70	Картометрический метод	1	-
2300	634300.51	1451653.28	Картометрический метод	1	-
2301	634298.44	1451709.20	Картометрический метод	1	-
2302	634275.51	1451714.92	Картометрический метод	1	-
2303	634269.67	1451724.57	Картометрический метод	1	-
2304	634264.19	1451755.04	Картометрический метод	1	-
2305	634265.44	1451772.50	Картометрический метод	1	-
2306	634277.25	1451820.51	Картометрический метод	1	-
2307	634290.87	1451850.65	Картометрический метод	1	-
2308	634319.94	1451894.10	Картометрический метод	1	-
2309	634328.98	1451905.80	Картометрический метод	1	-
2310	634346.84	1451927.03	Картометрический метод	1	-
2311	634364.11	1451945.38	Картометрический	1	-

Сведения о местоположении границ объекта					
1. Система координат МСК-51, зона 1					
2. Сведения о характерных точках границ объекта					
Обозначение характерных точек границ	Координаты, м		Метод определения координат характерной точки	Средняя квадратическая погрешность положения характерной точки (Mt), м	Описание обозначения точки на местности (при наличии)
	X	Y			
			метод		
2312	634514.73	1452104.43	Картометрический метод	1	-
2313	634621.38	1452228.92	Картометрический метод	1	-
2314	634639.14	1452247.64	Картометрический метод	1	-
2315	634775.78	1452312.87	Картометрический метод	1	-
2316	634801.88	1452321.38	Картометрический метод	1	-
2317	634853.38	1452349.33	Картометрический метод	1	-
2318	634893.14	1452373.41	Картометрический метод	1	-
2319	634910.15	1452385.43	Картометрический метод	1	-
2320	634924.36	1452400.86	Картометрический метод	1	-
2321	634945.65	1452441.13	Картометрический метод	1	-
2322	634988.05	1452547.45	Картометрический метод	1	-
2323	634998.76	1452573.10	Картометрический метод	1	-
2324	635021.40	1452632.55	Картометрический метод	1	-
2325	635033.79	1452660.50	Картометрический метод	1	-
2326	635044.05	1452686.86	Картометрический метод	1	-
2327	635052.24	1452706.25	Картометрический метод	1	-
2328	635082.11	1452783.33	Картометрический метод	1	-
2329	635095.38	1452825.51	Картометрический метод	1	-
2330	635100.13	1452855.59	Картометрический метод	1	-
2331	635100.91	1452886.31	Картометрический метод	1	-
2332	635096.72	1452917.73	Картометрический метод	1	-
2333	635086.76	1452956.56	Картометрический метод	1	-
2334	635055.50	1453053.80	Картометрический метод	1	-
2335	635032.83	1453119.15	Картометрический метод	1	-
2336	634981.99	1453288.50	Картометрический метод	1	-

Сведения о местоположении границ объекта					
1. Система координат МСК-51, зона 1					
2. Сведения о характерных точках границ объекта					
Обозначение характерных точек границ	Координаты, м		Метод определения координат характерной точки	Средняя квадратическая погрешность положения характерной точки (Mt), м	Описание обозначения точки на местности (при наличии)
	X	Y			
2337	634975.76	1453331.19	Картометрический метод	1	-
2338	634976.58	1453358.89	Картометрический метод	1	-
2339	634984.21	1453399.79	Картометрический метод	1	-
2340	634991.92	1453425.35	Картометрический метод	1	-
2341	635004.05	1453450.42	Картометрический метод	1	-
2342	635025.91	1453488.95	Картометрический метод	1	-
2343	635070.68	1453554.27	Картометрический метод	1	-
2344	635083.68	1453573.62	Картометрический метод	1	-
2345	635125.90	1453641.78	Картометрический метод	1	-
2346	635150.51	1453689.83	Картометрический метод	1	-
2347	635170.32	1453741.30	Картометрический метод	1	-
2348	635187.64	1453817.95	Картометрический метод	1	-
2349	635206.76	1453921.75	Картометрический метод	1	-
2350	635204.70	1453949.68	Картометрический метод	1	-
2351	635200.09	1453979.25	Картометрический метод	1	-
2352	635158.52	1454108.51	Картометрический метод	1	-
2353	635134.99	1454201.04	Картометрический метод	1	-
2354	635122.25	1454252.69	Картометрический метод	1	-
2355	635126.32	1454316.03	Картометрический метод	1	-
2356	635129.32	1454334.78	Картометрический метод	1	-
2357	635129.86	1454379.56	Картометрический метод	1	-
2358	635134.59	1454431.51	Картометрический метод	1	-
2359	635134.52	1454509.87	Картометрический метод	1	-
2360	635140.12	1454566.49	Картометрический метод	1	-
2361	635151.34	1454604.27	Картометрический метод	1	-
2362	635188.09	1454655.22	Картометрический	1	-

Сведения о местоположении границ объекта					
1. Система координат МСК-51, зона 1					
2. Сведения о характерных точках границ объекта					
Обозначение характерных точек границ	Координаты, м		Метод определения координат характерной точки	Средняя квадратическая погрешность положения характерной точки (Mt), м	Описание обозначения точки на местности (при наличии)
	X	Y			
			метод		
2363	635314.20	1454759.85	Картометрический метод	1	-
2364	635372.15	1454809.01	Картометрический метод	1	-
2365	635447.22	1454879.76	Картометрический метод	1	-
2366	635604.94	1455013.63	Картометрический метод	1	-
2367	635695.21	1455096.08	Картометрический метод	1	-
2368	635748.85	1455157.92	Картометрический метод	1	-
2369	635772.32	1455197.35	Картометрический метод	1	-
2370	635899.85	1455373.17	Картометрический метод	1	-
2371	635995.21	1455508.17	Картометрический метод	1	-
2372	636027.85	1455559.08	Картометрический метод	1	-
2373	636039.76	1455561.06	Картометрический метод	1	-
2374	636065.11	1455606.43	Картометрический метод	1	-
2375	636060.82	1455614.73	Картометрический метод	1	-
2376	636101.67	1455697.42	Картометрический метод	1	-
2377	636133.53	1455779.64	Картометрический метод	1	-
2378	636172.27	1455860.73	Картометрический метод	1	-
2379	636188.94	1455896.74	Картометрический метод	1	-
2380	636222.73	1455943.01	Картометрический метод	1	-
2381	636248.19	1455966.03	Картометрический метод	1	-
2382	636282.52	1455987.15	Картометрический метод	1	-
2383	636352.29	1456018.66	Картометрический метод	1	-
2384	636407.50	1456044.98	Картометрический метод	1	-
2385	636444.12	1456058.60	Картометрический метод	1	-
2386	636512.16	1456092.82	Картометрический метод	1	-
2387	636663.55	1456157.75	Картометрический метод	1	-

Сведения о местоположении границ объекта					
1. Система координат МСК-51, зона 1					
2. Сведения о характерных точках границ объекта					
Обозначение характерных точек границ	Координаты, м		Метод определения координат характерной точки	Средняя квадратическая погрешность положения характерной точки (Mt), м	Описание обозначения точки на местности (при наличии)
	X	Y			
2388	636673.70	1456166.66	Картометрический метод	1	-
2389	636682.36	1456166.75	Картометрический метод	1	-
2390	636723.61	1456189.73	Картометрический метод	1	-
2391	636797.72	1456242.86	Картометрический метод	1	-
2392	636840.31	1456284.09	Картометрический метод	1	-
2393	636868.67	1456317.22	Картометрический метод	1	-
2394	636891.97	1456350.79	Картометрический метод	1	-
2395	636993.04	1456519.02	Картометрический метод	1	-
2396	637028.18	1456559.12	Картометрический метод	1	-
2397	637044.70	1456600.35	Картометрический метод	1	-
2398	637130.87	1456741.16	Картометрический метод	1	-
2399	637165.14	1456810.20	Картометрический метод	1	-
2400	637295.95	1457035.15	Картометрический метод	1	-
2401	637317.88	1457082.91	Картометрический метод	1	-
2402	637329.91	1457126.52	Картометрический метод	1	-
2403	637323.37	1457205.69	Картометрический метод	1	-
2404	637237.85	1457482.95	Картометрический метод	1	-
2405	637190.51	1457627.22	Картометрический метод	1	-
2406	637159.93	1457712.34	Картометрический метод	1	-
2407	637092.20	1457897.01	Картометрический метод	1	-
2408	637081.70	1457984.60	Картометрический метод	1	-
2409	637081.00	1458016.82	Картометрический метод	1	-
2410	637080.65	1458078.92	Картометрический метод	1	-
2411	637081.89	1458103.16	Картометрический метод	1	-
2412	637088.79	1458262.55	Картометрический метод	1	-
2413	637084.18	1458277.68	Картометрический	1	-

Сведения о местоположении границ объекта					
1. Система координат МСК-51, зона 1					
2. Сведения о характерных точках границ объекта					
Обозначение характерных точек границ	Координаты, м		Метод определения координат характерной точки	Средняя квадратическая погрешность положения характерной точки (Mt), м	Описание обозначения точки на местности (при наличии)
	X	Y			
			метод		
2414	637087.01	1458443.62	Картометрический метод	1	-
2415	637093.03	1458484.31	Картометрический метод	1	-
2416	637090.91	1458617.35	Картометрический метод	1	-
2417	637092.68	1458662.28	Картометрический метод	1	-
2418	637090.03	1458705.04	Картометрический метод	1	-
2419	637091.26	1458903.84	Картометрический метод	1	-
2420	637093.03	1458975.77	Картометрический метод	1	-
2421	637094.80	1459088.28	Картометрический метод	1	-
2422	637094.98	1459144.48	Картометрический метод	1	-
2423	637101.93	1459269.77	Картометрический метод	1	-
2424	637098.98	1459427.42	Картометрический метод	1	-
2425	637099.58	1459484.03	Картометрический метод	1	-
2426	637100.99	1459579.21	Картометрический метод	1	-
2427	637103.29	1459704.82	Картометрический метод	1	-
2428	637103.67	1459732.05	Картометрический метод	1	-
2429	637110.75	1459921.51	Картометрический метод	1	-
2430	637115.04	1459966.37	Картометрический метод	1	-
2431	637130.64	1460024.91	Картометрический метод	1	-
2432	637156.68	1460084.39	Картометрический метод	1	-
2433	637189.23	1460119.09	Картометрический метод	1	-
2434	637196.18	1460169.01	Картометрический метод	1	-
2435	637330.90	1460478.32	Картометрический метод	1	-
2436	637381.08	1460587.54	Картометрический метод	1	-
2437	637390.42	1460609.36	Картометрический метод	1	-
2438	637408.46	1460647.40	Картометрический метод	1	-

Сведения о местоположении границ объекта					
1. Система координат МСК-51, зона 1					
2. Сведения о характерных точках границ объекта					
Обозначение характерных точек границ	Координаты, м		Метод определения координат характерной точки	Средняя квадратическая погрешность положения характерной точки (Mt), м	Описание обозначения точки на местности (при наличии)
	X	Y			
2439	637436.59	1460696.22	Картометрический метод	1	-
2440	637467.15	1460735.37	Картометрический метод	1	-
2441	637504.17	1460776.55	Картометрический метод	1	-
2442	637575.77	1460816.93	Картометрический метод	1	-
2443	637608.06	1460844.87	Картометрический метод	1	-
2444	637647.95	1460919.08	Картометрический метод	1	-
2445	637700.41	1460963.36	Картометрический метод	1	-
2446	637726.07	1460998.30	Картометрический метод	1	-
2447	637751.10	1461044.41	Картометрический метод	1	-
2448	637786.12	1461147.85	Картометрический метод	1	-
2449	637940.61	1461564.96	Картометрический метод	1	-
2450	637973.49	1461649.99	Картометрический метод	1	-
2451	637983.74	1461655.18	Картометрический метод	1	-
2452	638023.48	1461765.20	Картометрический метод	1	-
2453	638020.80	1461780.37	Картометрический метод	1	-
2454	638139.30	1462105.40	Картометрический метод	1	-
2455	638163.34	1462175.37	Картометрический метод	1	-
2456	638202.85	1462278.61	Картометрический метод	1	-
2457	638241.02	1462382.85	Картометрический метод	1	-
2458	638259.13	1462452.26	Картометрический метод	1	-
2459	638262.95	1462477.06	Картометрический метод	1	-
2460	638272.22	1462561.34	Картометрический метод	1	-
2461	638271.34	1462624.20	Картометрический метод	1	-
2462	638263.54	1462710.99	Картометрический метод	1	-
2463	638262.76	1462740.07	Картометрический метод	1	-
2464	638261.92	1462758.08	Картометрический	1	-

Сведения о местоположении границ объекта					
1. Система координат МСК-51, зона 1					
2. Сведения о характерных точках границ объекта					
Обозначение характерных точек границ	Координаты, м		Метод определения координат характерной точки	Средняя квадратическая погрешность положения характерной точки (Mt), м	Описание обозначения точки на местности (при наличии)
	X	Y			
			метод		
2465	638257.98	1462831.99	Картометрический метод	1	-
2466	638255.69	1462881.07	Картометрический метод	1	-
2467	638254.80	1462944.76	Картометрический метод	1	-
2468	638251.96	1462970.56	Картометрический метод	1	-
2469	638248.60	1463010.92	Картометрический метод	1	-
2470	638245.04	1463074.79	Картометрический метод	1	-
2099	638238.94	1463162.14	Картометрический метод	1	-
3. Сведения о характерных точках части (частей) границы объекта					
Обозначение характерных точек части границы	Координаты, м		Метод определения координат характерной точки	Средняя квадратическая погрешность положения характерной точки (Mt), м	Описание обозначения точки на местности (при наличии)
	X	Y			
1	2	3	4	5	6
-	-	-	-	-	-

Раздел 3

Сведения о местоположении измененных (уточненных) границ объекта							
1. Система координат МСК-51, зона 1							
2. Сведения о характерных точках границ объекта							
Обозначение характерных точек границ	Существующие координаты, м		Измененные (уточненные) координаты, м		Метод определения координат характерной точки	Средняя квадратическая погрешность положения характерной точки (Mt), м	Описание обозначения точки на местности (при наличии)
	X	Y	X	Y			
1	2	3	4	5	6	7	8
-	-	-	-	-	-	-	-
3. Сведения о характерных точках части (частей) границы объекта							
Обозначение характерных точек части границы	Существующие координаты, м		Измененные (уточненные) координаты, м		Метод определения координат характерной точки	Средняя квадратическая погрешность положения характерной точки (Mt), м	Описание обозначения точки на местности (при наличии)
	X	Y	X	Y			
1	2	3	4	5	6	7	8
-	-	-	-	-	-	-	-

Текстовое описание местоположения границ объекта		
Прохождение границы		Описание прохождения границы
от точки	до точки	
1	2	3
-	-	-

ГРАФИЧЕСКОЕ ОПИСАНИЕ
местоположения границ населенных пунктов, территориальных зон, особо охраняемых
природных территорий, зон с особыми условиями использования территории
Территориальная зона специального назначения, связанная с захоронениями (Сп1) городского поселения «Кола»,
Кольского района, Мурманской области
(наименование объекта, местоположение границ которого описано (далее - объект))

Раздел 1

Сведения об объекте		
№ п/п	Характеристики объекта	Описание характеристик
1	2	3
1	Местоположение объекта	Мурманская область, Кольский м.р-н, город Кола г.п.
2	Площадь объекта ± величина погрешности определения площади ($P \pm \Delta P$), м²	3039715 ± 6102
3	Иные характеристики объекта	-

Раздел 2

Сведения о местоположении границ объекта					
1. Система координат МСК-51, зона 1					
2. Сведения о характерных точках границ объекта					
Обозначение характерных точек границ	Координаты, м		Метод определения координат характерной точки	Средняя квадратическая погрешность положения характерной точки (Mt), м	Описание обозначения точки на местности (при наличии)
	X	Y			
1	2	3	4	5	6
1	627593.77	1435576.12	Картометрический метод	1	-
2	627654.98	1435545.58	Картометрический метод	1	-
3	627679.54	1435495.29	Картометрический метод	1	-
4	627681.79	1435434.42	Картометрический метод	1	-
5	627693.76	1435410.77	Картометрический метод	1	-
6	627724.99	1435349.07	Картометрический метод	1	-
7	627792.38	1435215.94	Картометрический метод	1	-
8	627822.04	1435190.53	Картометрический метод	1	-
9	628154.56	1435011.14	Картометрический метод	1	-
10	628147.34	1434999.46	Картометрический метод	1	-
11	627809.25	1435181.37	Картометрический метод	1	-
12	627716.66	1435334.06	Картометрический метод	1	-
13	627645.30	1435325.26	Картометрический метод	1	-
14	627559.85	1435314.72	Картометрический метод	1	-
15	627436.73	1435481.55	Картометрический метод	1	-
16	627447.18	1435500.31	Картометрический	1	-

Сведения о местоположении границ объекта					
1. Система координат МСК-51, зона 1					
2. Сведения о характерных точках границ объекта					
Обозначение характерных точек границ	Координаты, м		Метод определения координат характерной точки	Средняя квадратическая погрешность положения характерной точки (Mt), м	Описание обозначения точки на местности (при наличии)
	X	Y			
			метод		
17	627511.09	1435544.60	Картометрический метод	1	-
1	627593.77	1435576.12	Картометрический метод	1	-
					-
18	628866.31	1436438.84	Картометрический метод	1	-
19	628849.09	1436423.85	Картометрический метод	1	-
20	628817.14	1436395.88	Картометрический метод	1	-
21	628813.41	1436392.61	Картометрический метод	1	-
22	628781.51	1436364.68	Картометрический метод	1	-
23	628756.60	1436341.80	Картометрический метод	1	-
24	628781.81	1436319.53	Картометрический метод	1	-
25	628789.76	1436316.69	Картометрический метод	1	-
26	628836.69	1436300.04	Картометрический метод	1	-
27	628846.27	1436296.63	Картометрический метод	1	-
28	628874.66	1436289.10	Картометрический метод	1	-
29	628916.04	1436267.42	Картометрический метод	1	-
30	628949.77	1436259.15	Картометрический метод	1	-
31	628954.44	1436253.51	Картометрический метод	1	-
32	628975.68	1436270.56	Картометрический метод	1	-
33	628977.59	1436272.06	Картометрический метод	1	-
34	628981.35	1436265.25	Картометрический метод	1	-
35	629000.35	1436293.36	Картометрический метод	1	-
36	629045.22	1436346.34	Картометрический метод	1	-
37	628997.99	1436391.45	Картометрический метод	1	-
38	628926.29	1436316.61	Картометрический метод	1	-
39	628884.77	1436360.61	Картометрический метод	1	-
40	628899.68	1436397.40	Картометрический	1	-

Сведения о местоположении границ объекта					
1. Система координат МСК-51, зона 1					
2. Сведения о характерных точках границ объекта					
Обозначение характерных точек границ	Координаты, м		Метод определения координат характерной точки	Средняя квадратическая погрешность положения характерной точки (Mt), м	Описание обозначения точки на местности (при наличии)
	X	Y			
			метод		
41	628895.03	1436409.74	Картометрический метод	1	-
18	628866.31	1436438.84	Картометрический метод	1	-
					-
42	631105.41	1437921.24	Картометрический метод	1	-
43	631057.12	1437876.04	Картометрический метод	1	-
44	631020.09	1437848.83	Картометрический метод	1	-
45	630929.90	1437787.69	Картометрический метод	1	-
46	630927.40	1437793.52	Картометрический метод	1	-
47	630875.61	1437762.44	Картометрический метод	1	-
48	630771.27	1437691.46	Картометрический метод	1	-
49	630719.42	1437641.24	Картометрический метод	1	-
50	630725.98	1437636.14	Картометрический метод	1	-
51	630706.06	1437616.03	Картометрический метод	1	-
52	630614.60	1437509.55	Картометрический метод	1	-
53	630580.43	1437469.72	Картометрический метод	1	-
54	630547.30	1437427.80	Картометрический метод	1	-
55	630502.75	1437375.64	Картометрический метод	1	-
56	630481.16	1437354.64	Картометрический метод	1	-
57	630479.24	1437351.87	Картометрический метод	1	-
58	630419.14	1437299.07	Картометрический метод	1	-
59	630280.18	1437184.66	Картометрический метод	1	-
60	630275.87	1437182.17	Картометрический метод	1	-
61	630266.32	1437175.48	Картометрический метод	1	-
62	630226.84	1437144.50	Картометрический метод	1	-
63	630224.27	1437134.73	Картометрический метод	1	-
64	630226.98	1437130.31	Картометрический	1	-

Сведения о местоположении границ объекта					
1. Система координат МСК-51, зона 1					
2. Сведения о характерных точках границ объекта					
Обозначение характерных точек границ	Координаты, м		Метод определения координат характерной точки	Средняя квадратическая погрешность положения характерной точки (Mt), м	Описание обозначения точки на местности (при наличии)
	X	Y			
			метод		
65	630227.57	1437129.35	Картометрический метод	1	-
66	630234.17	1437134.58	Картометрический метод	1	-
67	630237.90	1437129.87	Картометрический метод	1	-
68	630231.28	1437124.64	Картометрический метод	1	-
69	630223.18	1437118.58	Картометрический метод	1	-
70	630211.15	1437106.45	Картометрический метод	1	-
71	630223.27	1437083.30	Картометрический метод	1	-
72	630127.01	1437002.91	Картометрический метод	1	-
73	630037.55	1436932.96	Картометрический метод	1	-
74	629931.43	1436849.97	Картометрический метод	1	-
75	629906.77	1436845.75	Картометрический метод	1	-
76	629857.30	1436804.54	Картометрический метод	1	-
77	629850.08	1436830.09	Картометрический метод	1	-
78	629837.48	1436819.52	Картометрический метод	1	-
79	629839.93	1436792.66	Картометрический метод	1	-
80	629720.72	1436669.98	Картометрический метод	1	-
81	629700.08	1436704.30	Картометрический метод	1	-
82	629689.46	1436695.46	Картометрический метод	1	-
83	629707.07	1436654.19	Картометрический метод	1	-
84	629639.61	1436585.18	Картометрический метод	1	-
85	629578.01	1436522.06	Картометрический метод	1	-
86	629566.05	1436479.95	Картометрический метод	1	-
87	629587.50	1436412.94	Картометрический метод	1	-
88	629669.69	1436380.41	Картометрический метод	1	-
89	629805.69	1436442.82	Картометрический метод	1	-

Сведения о местоположении границ объекта					
1. Система координат МСК-51, зона 1					
2. Сведения о характерных точках границ объекта					
Обозначение характерных точек границ	Координаты, м		Метод определения координат характерной точки	Средняя квадратическая погрешность положения характерной точки (Mt), м	Описание обозначения точки на местности (при наличии)
	X	Y			
90	629887.49	1436499.82	Картометрический метод	1	-
91	629997.28	1436603.84	Картометрический метод	1	-
92	630120.86	1436691.29	Картометрический метод	1	-
93	630180.40	1436726.19	Картометрический метод	1	-
94	630240.41	1436772.70	Картометрический метод	1	-
95	630253.40	1436803.07	Картометрический метод	1	-
96	630322.85	1436874.23	Картометрический метод	1	-
97	630429.15	1436949.05	Картометрический метод	1	-
98	630467.71	1436926.78	Картометрический метод	1	-
99	630491.60	1436934.56	Картометрический метод	1	-
100	630493.80	1436950.32	Картометрический метод	1	-
101	630466.58	1436983.27	Картометрический метод	1	-
102	630500.99	1436989.75	Картометрический метод	1	-
103	630601.09	1437107.69	Картометрический метод	1	-
104	630657.08	1437167.68	Картометрический метод	1	-
105	630679.18	1437210.89	Картометрический метод	1	-
106	630675.15	1437242.95	Картометрический метод	1	-
107	630707.01	1437274.92	Картометрический метод	1	-
108	630733.02	1437321.98	Картометрический метод	1	-
109	630737.85	1437379.47	Картометрический метод	1	-
110	630790.86	1437412.55	Картометрический метод	1	-
111	630835.54	1437501.47	Картометрический метод	1	-
112	630859.58	1437533.21	Картометрический метод	1	-
113	630860.01	1437562.81	Картометрический метод	1	-
114	630898.42	1437602.17	Картометрический метод	1	-
115	630911.29	1437635.24	Картометрический	1	-

Сведения о местоположении границ объекта					
1. Система координат МСК-51, зона 1					
2. Сведения о характерных точках границ объекта					
Обозначение характерных точек границ	Координаты, м		Метод определения координат характерной точки	Средняя квадратическая погрешность положения характерной точки (Mt), м	Описание обозначения точки на местности (при наличии)
	X	Y			
			метод		
116	630926.68	1437657.78	Картометрический метод	1	-
117	630940.38	1437672.81	Картометрический метод	1	-
118	630952.87	1437693.82	Картометрический метод	1	-
119	630959.09	1437717.22	Картометрический метод	1	-
120	631020.95	1437812.81	Картометрический метод	1	-
121	631031.16	1437820.60	Картометрический метод	1	-
122	631061.85	1437853.03	Картометрический метод	1	-
123	631115.49	1437915.89	Картометрический метод	1	-
42	631105.41	1437921.24	Картометрический метод	1	-
					-
124	629658.11	1438479.20	Картометрический метод	1	-
125	628496.67	1437696.19	Картометрический метод	1	-
126	628382.50	1437510.36	Картометрический метод	1	-
127	628509.10	1437512.54	Картометрический метод	1	-
128	628560.92	1437398.62	Картометрический метод	1	-
129	628781.00	1437153.13	Картометрический метод	1	-
130	628785.83	1437147.72	Картометрический метод	1	-
131	628835.66	1437092.15	Картометрический метод	1	-
132	628977.36	1436934.06	Картометрический метод	1	-
133	629013.20	1436877.89	Картометрический метод	1	-
134	629064.36	1436895.82	Картометрический метод	1	-
135	629093.23	1436717.04	Картометрический метод	1	-
136	629106.28	1436661.61	Картометрический метод	1	-
137	629114.23	1436610.79	Картометрический метод	1	-
138	629123.52	1436539.90	Картометрический метод	1	-
139	629102.78	1436503.49	Картометрический	1	-

Сведения о местоположении границ объекта					
1. Система координат МСК-51, зона 1					
2. Сведения о характерных точках границ объекта					
Обозначение характерных точек границ	Координаты, м		Метод определения координат характерной точки	Средняя квадратическая погрешность положения характерной точки (Mt), м	Описание обозначения точки на местности (при наличии)
	X	Y			
			метод		
140	629078.56	1436460.99	Картометрический метод	1	-
141	629027.52	1436285.45	Картометрический метод	1	-
142	629123.66	1436168.96	Картометрический метод	1	-
143	629183.58	1436202.94	Картометрический метод	1	-
144	629230.42	1436244.05	Картометрический метод	1	-
145	629295.20	1436350.62	Картометрический метод	1	-
146	629350.70	1436449.35	Картометрический метод	1	-
147	629352.50	1436452.37	Картометрический метод	1	-
148	629358.25	1436462.01	Картометрический метод	1	-
149	629366.16	1436475.27	Картометрический метод	1	-
150	629382.08	1436497.16	Картометрический метод	1	-
151	629403.76	1436513.92	Картометрический метод	1	-
152	629536.34	1436597.20	Картометрический метод	1	-
153	629614.62	1436667.24	Картометрический метод	1	-
154	629616.74	1436672.82	Картометрический метод	1	-
155	629619.26	1436675.24	Картометрический метод	1	-
156	629625.20	1436674.84	Картометрический метод	1	-
157	629671.22	1436708.20	Картометрический метод	1	-
158	629777.60	1436796.44	Картометрический метод	1	-
159	629741.75	1436839.21	Картометрический метод	1	-
160	629756.39	1436850.65	Картометрический метод	1	-
161	629734.82	1436878.20	Картометрический метод	1	-
162	629763.48	1436900.48	Картометрический метод	1	-
163	629753.61	1436908.20	Картометрический метод	1	-
164	629757.92	1436918.73	Картометрический метод	1	-

Сведения о местоположении границ объекта					
1. Система координат МСК-51, зона 1					
2. Сведения о характерных точках границ объекта					
Обозначение характерных точек границ	Координаты, м		Метод определения координат характерной точки	Средняя квадратическая погрешность положения характерной точки (Mt), м	Описание обозначения точки на местности (при наличии)
	X	Y			
165	629742.66	1436929.14	Картометрический метод	1	-
166	629749.38	1436940.21	Картометрический метод	1	-
167	629814.03	1436895.81	Картометрический метод	1	-
168	630064.63	1437108.36	Картометрический метод	1	-
169	630087.78	1437127.10	Картометрический метод	1	-
170	630073.54	1437143.88	Картометрический метод	1	-
171	630072.72	1437144.94	Картометрический метод	1	-
172	630048.06	1437125.79	Картометрический метод	1	-
173	630030.43	1437147.73	Картометрический метод	1	-
174	630043.76	1437158.44	Картометрический метод	1	-
175	630032.96	1437171.88	Картометрический метод	1	-
176	630051.05	1437186.41	Картометрический метод	1	-
177	630061.84	1437172.97	Картометрический метод	1	-
178	630063.23	1437174.08	Картометрический метод	1	-
179	630081.37	1437151.66	Картометрический метод	1	-
180	630080.63	1437149.58	Картометрический метод	1	-
181	630094.86	1437132.83	Картометрический метод	1	-
182	630122.95	1437099.77	Картометрический метод	1	-
183	630119.18	1437085.70	Картометрический метод	1	-
184	630144.26	1437112.72	Картометрический метод	1	-
185	630131.65	1437117.39	Картометрический метод	1	-
186	630113.37	1437140.24	Картометрический метод	1	-
187	630104.12	1437151.82	Картометрический метод	1	-
188	630103.57	1437151.38	Картометрический метод	1	-
189	630091.03	1437167.04	Картометрический метод	1	-
190	630080.40	1437180.32	Картометрический	1	-

Сведения о местоположении границ объекта					
1. Система координат МСК-51, зона 1					
2. Сведения о характерных точках границ объекта					
Обозначение характерных точек границ	Координаты, м		Метод определения координат характерной точки	Средняя квадратическая погрешность положения характерной точки (Mt), м	Описание обозначения точки на местности (при наличии)
	X	Y			
			метод		
191	630072.09	1437190.70	Картометрический метод	1	-
192	630050.21	1437216.55	Картометрический метод	1	-
193	630048.84	1437229.22	Картометрический метод	1	-
194	630151.15	1437248.32	Картометрический метод	1	-
195	630227.05	1437178.73	Картометрический метод	1	-
196	630263.48	1437202.64	Картометрический метод	1	-
197	630400.68	1437308.26	Картометрический метод	1	-
198	630488.61	1437387.85	Картометрический метод	1	-
199	630710.51	1437648.06	Картометрический метод	1	-
200	630744.11	1437690.63	Картометрический метод	1	-
201	630739.10	1437693.45	Картометрический метод	1	-
202	630735.12	1437695.69	Картометрический метод	1	-
203	630729.22	1437699.05	Картометрический метод	1	-
204	630669.91	1437732.37	Картометрический метод	1	-
205	630654.30	1437741.12	Картометрический метод	1	-
206	630661.16	1437748.88	Картометрический метод	1	-
207	630674.55	1437759.09	Картометрический метод	1	-
208	630684.06	1437768.30	Картометрический метод	1	-
209	630687.72	1437780.26	Картометрический метод	1	-
210	630703.82	1437801.13	Картометрический метод	1	-
211	630718.81	1437819.34	Картометрический метод	1	-
212	630732.55	1437826.60	Картометрический метод	1	-
213	630744.77	1437838.71	Картометрический метод	1	-
214	630781.35	1437869.49	Картометрический метод	1	-
215	630796.59	1437880.37	Картометрический метод	1	-

Сведения о местоположении границ объекта					
1. Система координат МСК-51, зона 1					
2. Сведения о характерных точках границ объекта					
Обозначение характерных точек границ	Координаты, м		Метод определения координат характерной точки	Средняя квадратическая погрешность положения характерной точки (Mt), м	Описание обозначения точки на местности (при наличии)
	X	Y			
216	630807.71	1437881.27	Картометрический метод	1	-
217	630824.10	1437896.79	Картометрический метод	1	-
218	630836.50	1437910.23	Картометрический метод	1	-
219	630896.44	1437951.92	Картометрический метод	1	-
220	630978.01	1438008.89	Картометрический метод	1	-
221	630988.87	1438009.80	Картометрический метод	1	-
222	630996.44	1438018.92	Картометрический метод	1	-
223	631000.12	1438024.70	Картометрический метод	1	-
224	631049.70	1438062.57	Картометрический метод	1	-
225	631082.35	1438086.82	Картометрический метод	1	-
226	631086.79	1438090.26	Картометрический метод	1	-
227	631045.40	1438130.58	Картометрический метод	1	-
228	631005.63	1438120.50	Картометрический метод	1	-
229	630911.88	1438104.65	Картометрический метод	1	-
230	630905.47	1438092.27	Картометрический метод	1	-
231	630772.03	1437978.53	Картометрический метод	1	-
232	630716.18	1437933.55	Картометрический метод	1	-
233	630604.67	1437840.37	Картометрический метод	1	-
234	630543.02	1437791.10	Картометрический метод	1	-
235	630526.57	1437805.18	Картометрический метод	1	-
236	630327.12	1437976.07	Картометрический метод	1	-
237	630122.05	1438134.48	Картометрический метод	1	-
238	629941.30	1438268.79	Картометрический метод	1	-
124	629658.11	1438479.20	Картометрический метод	1	-
					-
239	629314.74	1436460.92	Картометрический метод	1	-

Сведения о местоположении границ объекта					
1. Система координат МСК-51, зона 1					
2. Сведения о характерных точках границ объекта					
Обозначение характерных точек границ	Координаты, м		Метод определения координат характерной точки	Средняя квадратическая погрешность положения характерной точки (Mt), м	Описание обозначения точки на местности (при наличии)
	X	Y			
240	629298.74	1436428.97	Картометрический метод	1	-
241	629267.67	1436380.40	Картометрический метод	1	-
242	629243.75	1436353.52	Картометрический метод	1	-
243	629215.84	1436285.30	Картометрический метод	1	-
244	629222.78	1436275.90	Картометрический метод	1	-
245	629210.05	1436244.01	Картометрический метод	1	-
246	629222.10	1436237.60	Картометрический метод	1	-
247	629263.66	1436305.53	Картометрический метод	1	-
248	629302.97	1436373.88	Картометрический метод	1	-
249	629337.18	1436450.16	Картометрический метод	1	-
239	629314.74	1436460.92	Картометрический метод	1	-
					-
250	629261.32	1436473.06	Картометрический метод	1	-
251	629200.83	1436562.43	Картометрический метод	1	-
252	629160.71	1436529.64	Картометрический метод	1	-
253	629138.91	1436468.64	Картометрический метод	1	-
254	629138.17	1436406.45	Картометрический метод	1	-
255	629142.52	1436377.69	Картометрический метод	1	-
256	629128.06	1436355.19	Картометрический метод	1	-
257	629118.40	1436313.11	Картометрический метод	1	-
258	629146.75	1436299.66	Картометрический метод	1	-
259	629162.66	1436313.10	Картометрический метод	1	-
260	629165.81	1436359.23	Картометрический метод	1	-
261	629235.06	1436414.55	Картометрический метод	1	-
250	629261.32	1436473.06	Картометрический метод	1	-
					-
262	629996.67	1437208.68	Картометрический	1	-

Сведения о местоположении границ объекта					
1. Система координат МСК-51, зона 1					
2. Сведения о характерных точках границ объекта					
Обозначение характерных точек границ	Координаты, м		Метод определения координат характерной точки	Средняя квадратическая погрешность положения характерной точки (Mt), м	Описание обозначения точки на местности (при наличии)
	X	Y			
			метод		
263	629977.87	1437192.01	Картометрический метод	1	-
264	629998.66	1437169.38	Картометрический метод	1	-
265	629999.60	1437170.21	Картометрический метод	1	-
266	630035.65	1437202.34	Картометрический метод	1	-
262	629996.67	1437208.68	Картометрический метод	1	-
					-
267	633797.47	1440115.20	Картометрический метод	1	-
268	633787.70	1440115.09	Картометрический метод	1	-
269	633778.66	1440108.94	Картометрический метод	1	-
270	633711.47	1440108.12	Картометрический метод	1	-
271	633709.80	1440067.10	Картометрический метод	1	-
272	633716.50	1440030.48	Картометрический метод	1	-
273	633745.87	1440013.25	Картометрический метод	1	-
274	633759.40	1440005.36	Картометрический метод	1	-
275	633897.84	1439959.58	Картометрический метод	1	-
276	633906.39	1439951.51	Картометрический метод	1	-
277	634020.61	1439929.47	Картометрический метод	1	-
278	634055.34	1439949.26	Картометрический метод	1	-
279	634083.45	1439966.19	Картометрический метод	1	-
280	634092.48	1439985.78	Картометрический метод	1	-
281	634088.69	1440002.28	Картометрический метод	1	-
282	634040.85	1440083.47	Картометрический метод	1	-
283	634033.09	1440087.86	Картометрический метод	1	-
284	634011.02	1440087.50	Картометрический метод	1	-
285	634004.20	1440100.93	Картометрический метод	1	-
286	633962.30	1440076.24	Картометрический	1	-

Сведения о местоположении границ объекта					
1. Система координат МСК-51, зона 1					
2. Сведения о характерных точках границ объекта					
Обозначение характерных точек границ	Координаты, м		Метод определения координат характерной точки	Средняя квадратическая погрешность положения характерной точки (Mt), м	Описание обозначения точки на местности (при наличии)
	X	Y			
			метод		
287	633941.70	1440064.47	Картометрический метод	1	-
288	633908.92	1440072.78	Картометрический метод	1	-
289	633890.51	1440077.41	Картометрический метод	1	-
290	633885.57	1440078.66	Картометрический метод	1	-
291	633865.71	1440089.16	Картометрический метод	1	-
292	633841.49	1440099.94	Картометрический метод	1	-
293	633821.30	1440111.64	Картометрический метод	1	-
294	633806.96	1440114.79	Картометрический метод	1	-
267	633797.47	1440115.20	Картометрический метод	1	-
3. Сведения о характерных точках части (частей) границы объекта					
Обозначение характерных точек части границы	Координаты, м		Метод определения координат характерной точки	Средняя квадратическая погрешность положения характерной точки (Mt), м	Описание обозначения точки на местности (при наличии)
	X	Y			
1	2	3	4	5	6
-	-	-	-	-	-

Раздел 3

Сведения о местоположении измененных (уточненных) границ объекта							
1. Система координат МСК-51, зона 1							
2. Сведения о характерных точках границ объекта							
Обозначение характерных точек границ	Существующие координаты, м		Измененные (уточненные) координаты, м		Метод определения координат характерной точки	Средняя квадратическая погрешность положения характерной точки (Mt), м	Описание обозначения точки на местности (при наличии)
	X	Y	X	Y			
1	2	3	4	5	6	7	8
-	-	-	-	-	-	-	-
3. Сведения о характерных точках части (частей) границы объекта							
Обозначение характерных точек части границы	Существующие координаты, м		Измененные (уточненные) координаты, м		Метод определения координат характерной точки	Средняя квадратическая погрешность положения характерной точки (Mt), м	Описание обозначения точки на местности (при наличии)
	X	Y	X	Y			
1	2	3	4	5	6	7	8
-	-	-	-	-	-	-	-

Текстовое описание местоположения границ объекта		
Прохождение границы		Описание прохождения границы
от точки	до точки	
1	2	3
-	-	-

ГРАФИЧЕСКОЕ ОПИСАНИЕ
местоположения границ населенных пунктов, территориальных зон, особо охраняемых
природных территорий, зон с особыми условиями использования территории
Территориальная зона специального назначения, связанная с государственными объектами (Сп2) городского
поселения «Кола», Кольского района, Мурманской области
(наименование объекта, местоположение границ которого описано (далее - объект))

Раздел 1

Сведения об объекте		
№ п/п	Характеристики объекта	Описание характеристик
1	2	3
1	Местоположение объекта	Мурманская область, Кольский р-н, г Кола
2	Площадь объекта ± величина погрешности определения площади ($P \pm \Delta P$), м²	13593107 ± 12904
3	Иные характеристики объекта	-

Раздел 2

Сведения о местоположении границ объекта					
1. Система координат МСК-51, зона 1					
2. Сведения о характерных точках границ объекта					
Обозначение характерных точек границ	Координаты, м		Метод определения координат характерной точки	Средняя квадратическая погрешность положения характерной точки (Mt), м	Описание обозначения точки на местности (при наличии)
	X	Y			
1	2	3	4	5	6
1	632530.40	1439115.95	Картометрический метод	1	-
2	632569.52	1439054.81	Картометрический метод	1	-
3	632572.46	1438995.53	Картометрический метод	1	-
4	632560.56	1438978.71	Картометрический метод	1	-
5	632557.07	1438939.25	Картометрический метод	1	-
6	632561.40	1438903.60	Картометрический метод	1	-
7	632556.55	1438874.38	Картометрический метод	1	-
8	632562.32	1438843.64	Картометрический метод	1	-
9	632570.76	1438822.72	Картометрический метод	1	-
10	632584.61	1438812.63	Картометрический метод	1	-
11	632604.81	1438808.39	Картометрический метод	1	-
12	632628.89	1438805.45	Картометрический метод	1	-
13	632644.41	1438804.70	Картометрический метод	1	-
14	632651.63	1438802.21	Картометрический метод	1	-
15	632658.24	1438792.73	Картометрический метод	1	-
16	632657.96	1438774.86	Картометрический метод	1	-

Сведения о местоположении границ объекта					
1. Система координат МСК-51, зона 1					
2. Сведения о характерных точках границ объекта					
Обозначение характерных точек границ	Координаты, м		Метод определения координат характерной точки	Средняя квадратическая погрешность положения характерной точки (Mt), м	Описание обозначения точки на местности (при наличии)
	X	Y			
17	632654.81	1438757.03	Картометрический метод	1	-
18	632647.70	1438734.49	Картометрический метод	1	-
19	632638.73	1438722.20	Картометрический метод	1	-
20	632631.40	1438718.39	Картометрический метод	1	-
21	632628.10	1438722.36	Картометрический метод	1	-
22	632628.85	1438738.18	Картометрический метод	1	-
23	632628.57	1438752.50	Картометрический метод	1	-
24	632620.97	1438763.52	Картометрический метод	1	-
25	632603.67	1438768.72	Картометрический метод	1	-
26	632574.26	1438766.30	Картометрический метод	1	-
27	632550.48	1438767.18	Картометрический метод	1	-
28	632538.38	1438760.39	Картометрический метод	1	-
29	632532.78	1438747.54	Картометрический метод	1	-
30	632536.44	1438733.68	Картометрический метод	1	-
31	632548.18	1438706.76	Картометрический метод	1	-
32	632553.05	1438683.86	Картометрический метод	1	-
33	632548.44	1438670.14	Картометрический метод	1	-
34	632532.39	1438658.47	Картометрический метод	1	-
35	632507.76	1438659.37	Картометрический метод	1	-
36	632491.31	1438654.69	Картометрический метод	1	-
37	632482.41	1438646.49	Картометрический метод	1	-
38	632476.97	1438633.12	Картометрический метод	1	-
39	632475.18	1438615.95	Картометрический метод	1	-
40	632472.42	1438591.13	Картометрический метод	1	-
41	632460.07	1438578.54	Картометрический метод	1	-
42	632445.08	1438580.65	Картометрический	1	-

Сведения о местоположении границ объекта					
1. Система координат МСК-51, зона 1					
2. Сведения о характерных точках границ объекта					
Обозначение характерных точек границ	Координаты, м		Метод определения координат характерной точки	Средняя квадратическая погрешность положения характерной точки (Mt), м	Описание обозначения точки на местности (при наличии)
	X	Y			
			метод		
43	632426.57	1438594.91	Картометрический метод	1	-
44	632383.55	1438629.14	Картометрический метод	1	-
45	632361.60	1438649.41	Картометрический метод	1	-
46	632338.79	1438670.03	Картометрический метод	1	-
47	632322.83	1438674.71	Картометрический метод	1	-
48	632302.00	1438670.10	Картометрический метод	1	-
49	632278.81	1438666.04	Картометрический метод	1	-
50	632272.74	1438655.75	Картометрический метод	1	-
51	632274.62	1438646.18	Картометрический метод	1	-
52	632292.20	1438604.85	Картометрический метод	1	-
53	632296.48	1438598.31	Картометрический метод	1	-
54	632293.87	1438582.52	Картометрический метод	1	-
55	632311.24	1438549.21	Картометрический метод	1	-
56	632331.13	1438526.59	Картометрический метод	1	-
57	632341.49	1438508.54	Картометрический метод	1	-
58	632339.97	1438497.67	Картометрический метод	1	-
59	632331.67	1438495.92	Картометрический метод	1	-
60	632322.82	1438491.64	Картометрический метод	1	-
61	632305.43	1438490.89	Картометрический метод	1	-
62	632291.36	1438487.19	Картометрический метод	1	-
63	632282.77	1438488.69	Картометрический метод	1	-
64	632272.69	1438501.79	Картометрический метод	1	-
65	632265.10	1438502.93	Картометрический метод	1	-
66	632254.38	1438497.13	Картометрический метод	1	-
67	632241.71	1438496.82	Картометрический метод	1	-

Сведения о местоположении границ объекта					
1. Система координат МСК-51, зона 1					
2. Сведения о характерных точках границ объекта					
Обозначение характерных точек границ	Координаты, м		Метод определения координат характерной точки	Средняя квадратическая погрешность положения характерной точки (Mt), м	Описание обозначения точки на местности (при наличии)
	X	Y			
68	632124.51	1438632.20	Картометрический метод	1	-
69	632112.94	1438637.82	Картометрический метод	1	-
70	632085.10	1438648.65	Картометрический метод	1	-
71	632027.83	1438666.92	Картометрический метод	1	-
72	632005.27	1438671.20	Картометрический метод	1	-
73	631961.60	1438663.02	Картометрический метод	1	-
74	631938.10	1438650.11	Картометрический метод	1	-
75	631921.57	1438661.78	Картометрический метод	1	-
76	631863.63	1438702.20	Картометрический метод	1	-
77	631915.44	1438776.16	Картометрический метод	1	-
78	631942.26	1438786.13	Картометрический метод	1	-
79	632010.44	1438806.51	Картометрический метод	1	-
80	632085.01	1438825.25	Картометрический метод	1	-
81	632115.17	1438832.96	Картометрический метод	1	-
82	632207.15	1438853.65	Картометрический метод	1	-
83	632311.48	1438907.53	Картометрический метод	1	-
84	632380.52	1438961.96	Картометрический метод	1	-
1	632530.40	1439115.95	Картометрический метод	1	-
					-
85	635066.09	1445039.54	Картометрический метод	1	-
86	635031.52	1445015.42	Картометрический метод	1	-
87	634996.48	1444973.14	Картометрический метод	1	-
88	634937.61	1444835.26	Картометрический метод	1	-
89	634901.46	1444727.96	Картометрический метод	1	-
90	634996.62	1444660.07	Картометрический метод	1	-
91	635111.12	1444642.17	Картометрический метод	1	-

Сведения о местоположении границ объекта					
1. Система координат МСК-51, зона 1					
2. Сведения о характерных точках границ объекта					
Обозначение характерных точек границ	Координаты, м		Метод определения координат характерной точки	Средняя квадратическая погрешность положения характерной точки (Mt), м	Описание обозначения точки на местности (при наличии)
	X	Y			
92	635295.05	1444768.01	Картометрический метод	1	-
93	635113.17	1444873.16	Картометрический метод	1	-
94	635059.56	1444890.45	Картометрический метод	1	-
95	635078.13	1445032.74	Картометрический метод	1	-
85	635066.09	1445039.54	Картометрический метод	1	-
					-
96	631947.11	1445845.04	Картометрический метод	1	-
97	631867.47	1445648.56	Картометрический метод	1	-
98	632029.37	1445493.17	Картометрический метод	1	-
99	632160.04	1445648.04	Картометрический метод	1	-
96	631947.11	1445845.04	Картометрический метод	1	-
					-
100	634452.49	1448669.28	Картометрический метод	1	-
101	634339.30	1446720.27	Картометрический метод	1	-
102	632918.99	1446804.06	Картометрический метод	1	-
103	632893.39	1446805.57	Картометрический метод	1	-
104	632879.34	1446806.40	Картометрический метод	1	-
105	632859.71	1446807.55	Картометрический метод	1	-
106	632845.66	1446808.38	Картометрический метод	1	-
107	632820.06	1446809.89	Картометрический метод	1	-
108	632462.83	1446831.16	Картометрический метод	1	-
109	632443.20	1446208.99	Картометрический метод	1	-
110	632739.65	1446163.24	Картометрический метод	1	-
111	632753.49	1446161.14	Картометрический метод	1	-
112	632771.73	1446158.38	Картометрический метод	1	-
113	632785.58	1446156.29	Картометрический метод	1	-
114	632991.01	1446223.16	Картометрический	1	-

Сведения о местоположении границ объекта					
1. Система координат МСК-51, зона 1					
2. Сведения о характерных точках границ объекта					
Обозначение характерных точек границ	Координаты, м		Метод определения координат характерной точки	Средняя квадратическая погрешность положения характерной точки (Mt), м	Описание обозначения точки на местности (при наличии)
	X	Y			
			метод		
115	632994.89	1446242.68	Картометрический метод	1	-
116	633001.72	1446276.97	Картометрический метод	1	-
117	633008.55	1446311.32	Картометрический метод	1	-
118	633015.37	1446345.63	Картометрический метод	1	-
119	633022.20	1446379.94	Картометрический метод	1	-
120	633029.04	1446414.31	Картометрический метод	1	-
121	633035.86	1446448.60	Картометрический метод	1	-
122	633042.69	1446482.96	Картометрический метод	1	-
123	633049.53	1446517.35	Картометрический метод	1	-
124	633056.37	1446551.70	Картометрический метод	1	-
125	633063.18	1446585.96	Картометрический метод	1	-
126	633070.00	1446620.23	Картометрический метод	1	-
127	633076.82	1446654.54	Картометрический метод	1	-
128	633084.66	1446693.93	Картометрический метод	1	-
129	633097.23	1446694.14	Картометрический метод	1	-
130	633107.36	1446694.32	Картометрический метод	1	-
131	633150.68	1446695.05	Картометрический метод	1	-
132	633190.64	1446695.73	Картометрический метод	1	-
133	633230.58	1446696.41	Картометрический метод	1	-
134	633270.62	1446697.09	Картометрический метод	1	-
135	633310.61	1446697.77	Картометрический метод	1	-
136	633350.58	1446698.45	Картометрический метод	1	-
137	633390.60	1446699.12	Картометрический метод	1	-
138	633430.59	1446699.80	Картометрический метод	1	-
139	633470.52	1446700.48	Картометрический метод	1	-

Сведения о местоположении границ объекта					
1. Система координат МСК-51, зона 1					
2. Сведения о характерных точках границ объекта					
Обозначение характерных точек границ	Координаты, м		Метод определения координат характерной точки	Средняя квадратическая погрешность положения характерной точки (Mt), м	Описание обозначения точки на местности (при наличии)
	X	Y			
140	633510.61	1446701.16	Картометрический метод	1	-
141	633550.51	1446701.84	Картометрический метод	1	-
142	633590.56	1446702.52	Картометрический метод	1	-
143	633630.53	1446703.20	Картометрический метод	1	-
144	633670.53	1446703.88	Картометрический метод	1	-
145	633679.55	1446704.03	Картометрический метод	1	-
146	633717.20	1446704.67	Картометрический метод	1	-
147	633717.86	1446683.65	Картометрический метод	1	-
148	633719.31	1446637.27	Картометрический метод	1	-
149	633720.57	1446597.33	Картометрический метод	1	-
150	633721.82	1446557.38	Картометрический метод	1	-
151	633723.08	1446517.34	Картометрический метод	1	-
152	633724.33	1446477.45	Картометрический метод	1	-
153	633725.59	1446437.42	Картометрический метод	1	-
154	633726.84	1446397.38	Картометрический метод	1	-
155	633727.32	1446382.26	Картометрический метод	1	-
156	633727.88	1446364.29	Картометрический метод	1	-
157	634493.22	1445898.05	Картометрический метод	1	-
158	635703.45	1444935.67	Картометрический метод	1	-
159	637925.33	1447159.92	Картометрический метод	1	-
160	638639.56	1447874.91	Картометрический метод	1	-
161	638541.19	1448356.38	Картометрический метод	1	-
162	638443.11	1448447.44	Картометрический метод	1	-
100	634452.49	1448669.28	Картометрический метод	1	-
					-
163	641938.98	1460973.58	Картометрический метод	1	-

Сведения о местоположении границ объекта					
1. Система координат МСК-51, зона 1					
2. Сведения о характерных точках границ объекта					
Обозначение характерных точек границ	Координаты, м		Метод определения координат характерной точки	Средняя квадратическая погрешность положения характерной точки (Mt), м	Описание обозначения точки на местности (при наличии)
	X	Y			
164	641028.31	1460959.44	Картометрический метод	1	-
165	640598.41	1460763.86	Картометрический метод	1	-
166	639986.03	1460511.10	Картометрический метод	1	-
167	639879.62	1459724.58	Картометрический метод	1	-
168	640383.45	1459294.33	Картометрический метод	1	-
169	641016.45	1459489.35	Картометрический метод	1	-
170	641525.06	1460037.18	Картометрический метод	1	-
171	641609.23	1460714.02	Картометрический метод	1	-
172	642013.04	1460749.56	Картометрический метод	1	-
163	641938.98	1460973.58	Картометрический метод	1	-
3. Сведения о характерных точках части (частей) границы объекта					
Обозначение характерных точек части границы	Координаты, м		Метод определения координат характерной точки	Средняя квадратическая погрешность положения характерной точки (Mt), м	Описание обозначения точки на местности (при наличии)
	X	Y			
1	2	3	4	5	6
-	-	-	-	-	-

Раздел 3

Сведения о местоположении измененных (уточненных) границ объекта							
1. Система координат МСК-51, зона 1							
2. Сведения о характерных точках границ объекта							
Обозначение характерных точек границ	Существующие координаты, м		Измененные (уточненные) координаты, м		Метод определения координат характерной точки	Средняя квадратическая погрешность положения характерной точки (Mt), м	Описание обозначения точки на местности (при наличии)
	X	Y	X	Y			
1	2	3	4	5	6	7	8
-	-	-	-	-	-	-	-
3. Сведения о характерных точках части (частей) границы объекта							
Обозначение характерных точек части границы	Существующие координаты, м		Измененные (уточненные) координаты, м		Метод определения координат характерной точки	Средняя квадратическая погрешность положения характерной точки (Mt), м	Описание обозначения точки на местности (при наличии)
	X	Y	X	Y			
1	2	3	4	5	6	7	8
-	-	-	-	-	-	-	-

Текстовое описание местоположения границ объекта		
Прохождение границы		Описание прохождения границы
от точки	до точки	
1	2	3
-	-	-

ГРАФИЧЕСКОЕ ОПИСАНИЕ
местоположения границ населенных пунктов, территориальных зон, особо охраняемых
природных территорий, зон с особыми условиями использования территории
Территориальная зона сельскохозяйственного использования(Сх) городского поселения «Кола», Кольского района,
Мурманской области
(наименование объекта, местоположение границ которого описано (далее - объект))

Раздел 1

Сведения об объекте		
№ п/п	Характеристики объекта	Описание характеристик
1	2	3
1	Местоположение объекта	Мурманская область, Кольский р-н, г Кола
2	Площадь объекта \pm величина погрешности определения площади ($P \pm \Delta P$), м ²	3667475 \pm 6703
3	Иные характеристики объекта	-

Раздел 2

Сведения о местоположении границ объекта					
1. Система координат МСК-51, зона 1					
2. Сведения о характерных точках границ объекта					
Обозначение характерных точек границ	Координаты, м		Метод определения координат характерной точки	Средняя квадратическая погрешность положения характерной точки (Mt), м	Описание обозначения точки на местности (при наличии)
	X	Y			
1	2	3	4	5	6
1	629141.21	1435938.60	Картометрический метод	1	-
2	629135.62	1435901.65	Картометрический метод	1	-
3	629054.77	1435840.38	Картометрический метод	1	-
4	629032.28	1435838.54	Картометрический метод	1	-
5	629047.95	1435881.56	Картометрический метод	1	-
6	629065.90	1435895.00	Картометрический метод	1	-
7	629086.84	1435911.27	Картометрический метод	1	-
8	629106.91	1435918.19	Картометрический метод	1	-
1	629141.21	1435938.60	Картометрический метод	1	-
					-
9	629287.15	1436235.23	Картометрический метод	1	-
10	629234.78	1436175.55	Картометрический метод	1	-
11	629216.35	1436185.62	Картометрический метод	1	-
12	629217.24	1436190.51	Картометрический метод	1	-
13	629199.24	1436175.79	Картометрический метод	1	-
14	629203.96	1436175.71	Картометрический метод	1	-
15	629227.16	1436162.50	Картометрический	1	-

Сведения о местоположении границ объекта					
1. Система координат МСК-51, зона 1					
2. Сведения о характерных точках границ объекта					
Обозначение характерных точек границ	Координаты, м		Метод определения координат характерной точки	Средняя квадратическая погрешность положения характерной точки (Mt), м	Описание обозначения точки на местности (при наличии)
	X	Y			
			метод		
16	629178.60	1436082.93	Картометрический метод	1	-
17	629225.15	1436040.33	Картометрический метод	1	-
18	629212.67	1435998.26	Картометрический метод	1	-
19	629221.53	1435993.19	Картометрический метод	1	-
20	629263.92	1435998.52	Картометрический метод	1	-
21	629311.76	1435988.73	Картометрический метод	1	-
22	629321.53	1436009.01	Картометрический метод	1	-
23	629277.84	1436059.28	Картометрический метод	1	-
24	629271.16	1436106.59	Картометрический метод	1	-
25	629309.81	1436179.76	Картометрический метод	1	-
26	629311.15	1436205.73	Картометрический метод	1	-
9	629287.15	1436235.23	Картометрический метод	1	-
					-
27	629314.74	1436460.92	Картометрический метод	1	-
28	629298.74	1436428.97	Картометрический метод	1	-
29	629267.67	1436380.40	Картометрический метод	1	-
30	629243.75	1436353.52	Картометрический метод	1	-
31	629215.84	1436285.30	Картометрический метод	1	-
32	629222.78	1436275.90	Картометрический метод	1	-
33	629210.05	1436244.01	Картометрический метод	1	-
34	629222.10	1436237.60	Картометрический метод	1	-
35	629263.66	1436305.53	Картометрический метод	1	-
36	629302.97	1436373.88	Картометрический метод	1	-
37	629337.18	1436450.16	Картометрический метод	1	-
27	629314.74	1436460.92	Картометрический метод	1	-
					-

Сведения о местоположении границ объекта					
1. Система координат МСК-51, зона 1					
2. Сведения о характерных точках границ объекта					
Обозначение характерных точек границ	Координаты, м		Метод определения координат характерной точки	Средняя квадратическая погрешность положения характерной точки (Mt), м	Описание обозначения точки на местности (при наличии)
	X	Y			
38	629200.83	1436562.43	Картометрический метод	1	-
39	629160.71	1436529.64	Картометрический метод	1	-
40	629138.91	1436468.64	Картометрический метод	1	-
41	629138.17	1436406.45	Картометрический метод	1	-
42	629142.52	1436377.69	Картометрический метод	1	-
43	629128.06	1436355.19	Картометрический метод	1	-
44	629118.40	1436313.11	Картометрический метод	1	-
45	629146.75	1436299.66	Картометрический метод	1	-
46	629162.66	1436313.10	Картометрический метод	1	-
47	629165.81	1436359.23	Картометрический метод	1	-
48	629235.06	1436414.55	Картометрический метод	1	-
49	629261.32	1436473.06	Картометрический метод	1	-
38	629200.83	1436562.43	Картометрический метод	1	-
					-
50	628835.66	1437092.15	Картометрический метод	1	-
51	628499.27	1436730.72	Картометрический метод	1	-
52	628544.87	1436679.24	Картометрический метод	1	-
53	628594.07	1436617.69	Картометрический метод	1	-
54	628625.72	1436434.62	Картометрический метод	1	-
55	628612.54	1436411.83	Картометрический метод	1	-
56	628644.85	1436391.91	Картометрический метод	1	-
57	628656.42	1436382.81	Картометрический метод	1	-
58	628657.58	1436342.77	Картометрический метод	1	-
59	628519.62	1436179.89	Картометрический метод	1	-
60	628579.65	1436129.88	Картометрический метод	1	-
61	628628.60	1436143.98	Картометрический метод	1	-

Сведения о местоположении границ объекта					
1. Система координат МСК-51, зона 1					
2. Сведения о характерных точках границ объекта					
Обозначение характерных точек границ	Координаты, м		Метод определения координат характерной точки	Средняя квадратическая погрешность положения характерной точки (Mt), м	Описание обозначения точки на местности (при наличии)
	X	Y			
62	628724.02	1436258.34	Картометрический метод	1	-
63	628771.86	1436218.43	Картометрический метод	1	-
64	628902.22	1436170.24	Картометрический метод	1	-
65	628945.70	1436057.22	Картометрический метод	1	-
66	629039.79	1436116.30	Картометрический метод	1	-
67	629036.97	1436117.85	Картометрический метод	1	-
68	629022.05	1436134.22	Картометрический метод	1	-
69	629012.30	1436151.94	Картометрический метод	1	-
70	628998.92	1436203.63	Картометрический метод	1	-
71	628992.26	1436234.74	Картометрический метод	1	-
72	628984.85	1436245.31	Картометрический метод	1	-
73	628975.25	1436260.19	Картометрический метод	1	-
74	628981.35	1436265.25	Картометрический метод	1	-
75	628977.59	1436272.06	Картометрический метод	1	-
76	628975.68	1436270.56	Картометрический метод	1	-
77	628954.44	1436253.51	Картометрический метод	1	-
78	628949.77	1436259.15	Картометрический метод	1	-
79	628916.04	1436267.42	Картометрический метод	1	-
80	628874.66	1436289.10	Картометрический метод	1	-
81	628846.27	1436296.63	Картометрический метод	1	-
82	628836.69	1436300.04	Картометрический метод	1	-
83	628789.76	1436316.69	Картометрический метод	1	-
84	628781.81	1436319.53	Картометрический метод	1	-
85	628756.60	1436341.80	Картометрический метод	1	-
86	628781.51	1436364.68	Картометрический метод	1	-
87	628813.41	1436392.61	Картометрический	1	-

Сведения о местоположении границ объекта					
1. Система координат МСК-51, зона 1					
2. Сведения о характерных точках границ объекта					
Обозначение характерных точек границ	Координаты, м		Метод определения координат характерной точки	Средняя квадратическая погрешность положения характерной точки (Mt), м	Описание обозначения точки на местности (при наличии)
	X	Y			
			метод		
88	628817.14	1436395.88	Картометрический метод	1	-
89	628849.09	1436423.85	Картометрический метод	1	-
90	628866.31	1436438.84	Картометрический метод	1	-
91	628895.03	1436409.74	Картометрический метод	1	-
92	628899.68	1436397.40	Картометрический метод	1	-
93	628884.77	1436360.61	Картометрический метод	1	-
94	628926.29	1436316.61	Картометрический метод	1	-
95	628997.99	1436391.45	Картометрический метод	1	-
96	629045.22	1436346.34	Картометрический метод	1	-
97	629078.56	1436460.99	Картометрический метод	1	-
98	629102.78	1436503.49	Картометрический метод	1	-
99	629123.52	1436539.90	Картометрический метод	1	-
100	629114.23	1436610.79	Картометрический метод	1	-
101	629106.28	1436661.61	Картометрический метод	1	-
102	629093.23	1436717.04	Картометрический метод	1	-
103	629064.36	1436895.82	Картометрический метод	1	-
104	629013.20	1436877.89	Картометрический метод	1	-
105	628977.36	1436934.06	Картометрический метод	1	-
50	628835.66	1437092.15	Картометрический метод	1	-
					-
106	628701.84	1436904.05	Картометрический метод	1	-
107	628700.17	1436902.10	Картометрический метод	1	-
108	628704.33	1436898.50	Картометрический метод	1	-
109	628705.99	1436900.44	Картометрический метод	1	-
106	628701.84	1436904.05	Картометрический метод	1	-
					-

Сведения о местоположении границ объекта					
1. Система координат МСК-51, зона 1					
2. Сведения о характерных точках границ объекта					
Обозначение характерных точек границ	Координаты, м		Метод определения координат характерной точки	Средняя квадратическая погрешность положения характерной точки (Mt), м	Описание обозначения точки на местности (при наличии)
	X	Y			
110	628930.09	1436248.02	Картометрический метод	1	-
111	628897.38	1436211.73	Картометрический метод	1	-
112	628885.43	1436221.61	Картометрический метод	1	-
113	628865.90	1436199.36	Картометрический метод	1	-
114	628898.47	1436171.90	Картометрический метод	1	-
115	628950.47	1436229.71	Картометрический метод	1	-
110	628930.09	1436248.02	Картометрический метод	1	-
					-
116	630151.15	1437248.32	Картометрический метод	1	-
117	630048.84	1437229.22	Картометрический метод	1	-
118	630050.21	1437216.55	Картометрический метод	1	-
119	630072.09	1437190.70	Картометрический метод	1	-
120	630081.93	1437198.57	Картометрический метод	1	-
121	630091.70	1437192.57	Картометрический метод	1	-
122	630094.46	1437191.56	Картометрический метод	1	-
123	630096.13	1437192.90	Картометрический метод	1	-
124	630109.55	1437189.38	Картометрический метод	1	-
125	630125.28	1437169.70	Картометрический метод	1	-
126	630136.17	1437178.31	Картометрический метод	1	-
127	630167.28	1437168.24	Картометрический метод	1	-
128	630190.76	1437184.85	Картометрический метод	1	-
129	630205.16	1437164.35	Картометрический метод	1	-
130	630227.05	1437178.73	Картометрический метод	1	-
116	630151.15	1437248.32	Картометрический метод	1	-
					-
131	634213.13	1439245.44	Картометрический метод	1	-
132	634200.39	1439219.11	Картометрический	1	-

Сведения о местоположении границ объекта					
1. Система координат МСК-51, зона 1					
2. Сведения о характерных точках границ объекта					
Обозначение характерных точек границ	Координаты, м		Метод определения координат характерной точки	Средняя квадратическая погрешность положения характерной точки (Mt), м	Описание обозначения точки на местности (при наличии)
	X	Y			
			метод		
133	634216.55	1439207.89	Картометрический метод	1	-
134	634230.81	1439226.10	Картометрический метод	1	-
135	634231.40	1439231.37	Картометрический метод	1	-
136	634233.24	1439232.62	Картометрический метод	1	-
131	634213.13	1439245.44	Картометрический метод	1	-
					-
137	631706.74	1440979.96	Картометрический метод	1	-
138	631650.78	1440966.85	Картометрический метод	1	-
139	631448.61	1440901.06	Картометрический метод	1	-
140	631402.55	1440804.05	Картометрический метод	1	-
141	631352.22	1440698.05	Картометрический метод	1	-
142	631352.25	1440698.07	Картометрический метод	1	-
143	631341.76	1440675.97	Картометрический метод	1	-
144	631334.77	1440660.90	Картометрический метод	1	-
145	631256.43	1440493.50	Картометрический метод	1	-
146	631263.92	1440479.26	Картометрический метод	1	-
147	631250.97	1440473.67	Картометрический метод	1	-
148	631248.16	1440478.89	Картометрический метод	1	-
149	631237.79	1440457.04	Картометрический метод	1	-
150	631494.65	1440567.85	Картометрический метод	1	-
151	631499.87	1440602.85	Картометрический метод	1	-
152	631511.18	1440597.17	Картометрический метод	1	-
153	631523.10	1440602.89	Картометрический метод	1	-
154	631539.95	1440608.15	Картометрический метод	1	-
155	631563.94	1440612.55	Картометрический метод	1	-
156	631583.76	1440609.28	Картометрический	1	-

Сведения о местоположении границ объекта					
1. Система координат МСК-51, зона 1					
2. Сведения о характерных точках границ объекта					
Обозначение характерных точек границ	Координаты, м		Метод определения координат характерной точки	Средняя квадратическая погрешность положения характерной точки (Mt), м	Описание обозначения точки на местности (при наличии)
	X	Y			
			метод		
157	631606.24	1440611.12	Картометрический метод	1	-
158	631629.01	1440638.72	Картометрический метод	1	-
159	631651.44	1440640.63	Картометрический метод	1	-
160	631672.44	1440659.36	Картометрический метод	1	-
161	631714.90	1440661.01	Картометрический метод	1	-
162	631805.51	1440639.97	Картометрический метод	1	-
163	631876.68	1440619.07	Картометрический метод	1	-
164	631910.21	1440682.79	Картометрический метод	1	-
165	631802.38	1440763.19	Картометрический метод	1	-
166	631748.50	1440783.55	Картометрический метод	1	-
167	631782.94	1440825.34	Картометрический метод	1	-
168	631799.93	1440886.33	Картометрический метод	1	-
169	631783.19	1440903.14	Картометрический метод	1	-
137	631706.74	1440979.96	Картометрический метод	1	-
					-
170	632290.46	1441587.82	Картометрический метод	1	-
171	632031.15	1441490.07	Картометрический метод	1	-
172	631834.74	1441518.35	Картометрический метод	1	-
173	631791.05	1441476.44	Картометрический метод	1	-
174	631779.32	1441465.19	Картометрический метод	1	-
175	631765.99	1441417.80	Картометрический метод	1	-
176	631698.28	1441177.03	Картометрический метод	1	-
177	631704.59	1441113.28	Картометрический метод	1	-
178	631711.31	1441045.44	Картометрический метод	1	-
179	631671.80	1441005.85	Картометрический метод	1	-
180	631568.36	1440989.64	Картометрический	1	-

Сведения о местоположении границ объекта					
1. Система координат МСК-51, зона 1					
2. Сведения о характерных точках границ объекта					
Обозначение характерных точек границ	Координаты, м		Метод определения координат характерной точки	Средняя квадратическая погрешность положения характерной точки (Mt), м	Описание обозначения точки на местности (при наличии)
	X	Y			
			метод		
181	631484.42	1440976.48	Картометрический метод	1	-
182	631472.82	1440952.05	Картометрический метод	1	-
183	631519.15	1440965.79	Картометрический метод	1	-
184	631664.54	1440998.58	Картометрический метод	1	-
185	631690.13	1441004.34	Картометрический метод	1	-
186	631714.98	1441009.95	Картометрический метод	1	-
187	631819.42	1440910.00	Картометрический метод	1	-
188	631842.73	1441010.19	Картометрический метод	1	-
189	631852.46	1441034.07	Картометрический метод	1	-
190	631884.32	1441111.51	Картометрический метод	1	-
191	632039.82	1441195.41	Картометрический метод	1	-
192	632136.75	1441261.34	Картометрический метод	1	-
193	632286.41	1441309.58	Картометрический метод	1	-
170	632290.46	1441587.82	Картометрический метод	1	-
					-
194	632287.66	1442338.02	Картометрический метод	1	-
195	632264.46	1442313.03	Картометрический метод	1	-
196	632271.85	1442308.27	Картометрический метод	1	-
197	632276.71	1442304.68	Картометрический метод	1	-
198	632276.64	1442303.30	Картометрический метод	1	-
199	632294.24	1442294.54	Картометрический метод	1	-
200	632337.03	1442287.03	Картометрический метод	1	-
201	632451.01	1442155.60	Картометрический метод	1	-
202	632454.79	1442196.47	Картометрический метод	1	-
203	632455.97	1442209.21	Картометрический метод	1	-
204	632458.91	1442241.06	Картометрический	1	-

Сведения о местоположении границ объекта					
1. Система координат МСК-51, зона 1					
2. Сведения о характерных точках границ объекта					
Обозначение характерных точек границ	Координаты, м		Метод определения координат характерной точки	Средняя квадратическая погрешность положения характерной точки (Mt), м	Описание обозначения точки на местности (при наличии)
	X	Y			
			метод		
205	632459.53	1442247.43	Картометрический метод	1	-
206	632507.53	1442284.78	Картометрический метод	1	-
207	632486.26	1442290.27	Картометрический метод	1	-
208	632434.57	1442300.76	Картометрический метод	1	-
209	632389.37	1442316.10	Картометрический метод	1	-
210	632366.32	1442321.15	Картометрический метод	1	-
211	632341.75	1442326.05	Картометрический метод	1	-
212	632337.17	1442326.77	Картометрический метод	1	-
213	632317.30	1442331.48	Картометрический метод	1	-
194	632287.66	1442338.02	Картометрический метод	1	-
					-
214	631961.21	1442451.39	Картометрический метод	1	-
215	631943.22	1442450.59	Картометрический метод	1	-
216	631932.57	1442450.46	Картометрический метод	1	-
217	631902.71	1442449.41	Картометрический метод	1	-
218	631863.07	1442446.05	Картометрический метод	1	-
219	631764.67	1442432.91	Картометрический метод	1	-
220	631751.49	1442431.08	Картометрический метод	1	-
221	631741.13	1442429.71	Картометрический метод	1	-
222	631756.14	1442239.13	Картометрический метод	1	-
223	631742.58	1442165.30	Картометрический метод	1	-
224	631824.84	1442172.41	Картометрический метод	1	-
225	631847.24	1442136.53	Картометрический метод	1	-
226	632085.60	1442345.44	Картометрический метод	1	-
227	632191.75	1442337.95	Картометрический метод	1	-
228	632197.84	1442342.70	Картометрический	1	-

Сведения о местоположении границ объекта					
1. Система координат МСК-51, зона 1					
2. Сведения о характерных точках границ объекта					
Обозначение характерных точек границ	Координаты, м		Метод определения координат характерной точки	Средняя квадратическая погрешность положения характерной точки (Mt), м	Описание обозначения точки на местности (при наличии)
	X	Y			
			метод		
229	632237.14	1442333.85	Картометрический метод	1	-
230	632243.61	1442329.64	Картометрический метод	1	-
231	632259.22	1442317.59	Картометрический метод	1	-
232	632276.22	1442341.20	Картометрический метод	1	-
233	632263.21	1442340.56	Картометрический метод	1	-
234	632220.22	1442353.21	Картометрический метод	1	-
235	632199.10	1442360.40	Картометрический метод	1	-
236	632187.49	1442364.45	Картометрический метод	1	-
237	632180.17	1442367.22	Картометрический метод	1	-
238	632115.74	1442405.31	Картометрический метод	1	-
239	632098.22	1442411.96	Картометрический метод	1	-
240	632083.59	1442416.44	Картометрический метод	1	-
241	632078.13	1442418.50	Картометрический метод	1	-
242	632077.64	1442420.47	Картометрический метод	1	-
243	632077.87	1442421.89	Картометрический метод	1	-
244	632072.99	1442424.10	Картометрический метод	1	-
245	632066.66	1442426.08	Картометрический метод	1	-
246	632039.82	1442435.61	Картометрический метод	1	-
247	632015.08	1442443.27	Картометрический метод	1	-
248	631986.13	1442449.72	Картометрический метод	1	-
249	631966.07	1442451.20	Картометрический метод	1	-
214	631961.21	1442451.39	Картометрический метод	1	-
					-
250	632053.09	1442399.31	Картометрический метод	1	-
251	632052.97	1442391.65	Картометрический метод	1	-
252	632060.29	1442391.77	Картометрический	1	-

Сведения о местоположении границ объекта					
1. Система координат МСК-51, зона 1					
2. Сведения о характерных точках границ объекта					
Обозначение характерных точек границ	Координаты, м		Метод определения координат характерной точки	Средняя квадратическая погрешность положения характерной точки (Mt), м	Описание обозначения точки на местности (при наличии)
	X	Y			
			метод		
253	632060.41	1442399.20	Картометрический метод	1	-
250	632053.09	1442399.31	Картометрический метод	1	-
					-
254	631799.99	1442832.01	Картометрический метод	1	-
255	631779.72	1442629.13	Картометрический метод	1	-
256	632013.14	1442534.17	Картометрический метод	1	-
257	632019.21	1442532.90	Картометрический метод	1	-
258	632035.25	1442523.71	Картометрический метод	1	-
259	632035.20	1442503.12	Картометрический метод	1	-
260	632028.30	1442465.82	Картометрический метод	1	-
261	632048.71	1442459.21	Картометрический метод	1	-
262	632069.60	1442452.02	Картометрический метод	1	-
263	632087.19	1442444.95	Картометрический метод	1	-
264	632106.95	1442437.30	Картометрический метод	1	-
265	632126.83	1442428.28	Картометрический метод	1	-
266	632147.98	1442417.18	Картометрический метод	1	-
267	632169.12	1442406.07	Картометрический метод	1	-
268	632177.97	1442406.63	Картометрический метод	1	-
269	632168.55	1442447.04	Картометрический метод	1	-
270	632156.42	1442487.40	Картометрический метод	1	-
271	632161.29	1442488.83	Картометрический метод	1	-
272	632153.76	1442523.57	Картометрический метод	1	-
273	632135.17	1442518.73	Картометрический метод	1	-
274	632134.15	1442528.95	Картометрический метод	1	-
275	632133.99	1442553.28	Картометрический метод	1	-
276	632133.44	1442563.31	Картометрический	1	-

Сведения о местоположении границ объекта					
1. Система координат МСК-51, зона 1					
2. Сведения о характерных точках границ объекта					
Обозначение характерных точек границ	Координаты, м		Метод определения координат характерной точки	Средняя квадратическая погрешность положения характерной точки (Mt), м	Описание обозначения точки на местности (при наличии)
	X	Y			
			метод		
277	632136.17	1442601.94	Картометрический метод	1	-
278	632124.01	1442676.28	Картометрический метод	1	-
279	632082.29	1442696.18	Картометрический метод	1	-
254	631799.99	1442832.01	Картометрический метод	1	-
					-
280	633579.86	1443530.29	Картометрический метод	1	-
281	633574.83	1443504.76	Картометрический метод	1	-
282	633569.26	1443476.82	Картометрический метод	1	-
283	633567.02	1443465.03	Картометрический метод	1	-
284	633561.69	1443438.07	Картометрический метод	1	-
285	633556.37	1443411.08	Картометрический метод	1	-
286	633554.05	1443399.30	Картометрический метод	1	-
287	633548.41	1443370.43	Картометрический метод	1	-
288	633543.52	1443345.80	Картометрический метод	1	-
289	633577.68	1443338.23	Картометрический метод	1	-
290	633611.83	1443330.65	Картометрический метод	1	-
291	633619.70	1443328.91	Картометрический метод	1	-
292	633604.28	1443270.67	Картометрический метод	1	-
293	633633.06	1443188.12	Картометрический метод	1	-
294	633661.48	1443175.04	Картометрический метод	1	-
295	633696.14	1443201.28	Картометрический метод	1	-
296	633813.63	1443170.24	Картометрический метод	1	-
297	633809.95	1443133.61	Картометрический метод	1	-
298	633842.54	1443108.21	Картометрический метод	1	-
299	633901.04	1443143.97	Картометрический метод	1	-
300	633966.92	1443140.01	Картометрический	1	-

Сведения о местоположении границ объекта					
1. Система координат МСК-51, зона 1					
2. Сведения о характерных точках границ объекта					
Обозначение характерных точек границ	Координаты, м		Метод определения координат характерной точки	Средняя квадратическая погрешность положения характерной точки (Mt), м	Описание обозначения точки на местности (при наличии)
	X	Y			
			метод		
301	633981.70	1443139.12	Картометрический метод	1	-
302	633975.94	1443151.46	Картометрический метод	1	-
303	633957.45	1443190.14	Картометрический метод	1	-
304	634007.97	1443240.67	Картометрический метод	1	-
305	634042.86	1443275.35	Картометрический метод	1	-
306	634056.84	1443289.24	Картометрический метод	1	-
307	634073.19	1443305.49	Картометрический метод	1	-
308	634091.77	1443323.95	Картометрический метод	1	-
309	634173.32	1443396.32	Картометрический метод	1	-
310	634090.81	1443379.78	Картометрический метод	1	-
311	634019.17	1443365.46	Картометрический метод	1	-
312	633989.21	1443438.62	Картометрический метод	1	-
313	633967.10	1443444.99	Картометрический метод	1	-
314	633927.86	1443456.28	Картометрический метод	1	-
315	633928.64	1443480.49	Картометрический метод	1	-
316	633896.71	1443482.73	Картометрический метод	1	-
317	633877.06	1443484.08	Картометрический метод	1	-
318	633879.94	1443511.84	Картометрический метод	1	-
319	633849.03	1443498.45	Картометрический метод	1	-
320	633816.42	1443480.06	Картометрический метод	1	-
321	633785.50	1443486.57	Картометрический метод	1	-
322	633750.94	1443493.85	Картометрический метод	1	-
323	633716.71	1443501.05	Картометрический метод	1	-
324	633682.48	1443508.26	Картометрический метод	1	-
325	633648.25	1443515.47	Картометрический метод	1	-

Сведения о местоположении границ объекта					
1. Система координат МСК-51, зона 1					
2. Сведения о характерных точках границ объекта					
Обозначение характерных точек границ	Координаты, м		Метод определения координат характерной точки	Средняя квадратическая погрешность положения характерной точки (Mt), м	Описание обозначения точки на местности (при наличии)
	X	Y			
326	633640.16	1443517.17	Картометрический метод	1	-
327	633614.05	1443522.85	Картометрический метод	1	-
280	633579.86	1443530.29	Картометрический метод	1	-
					-
328	632947.49	1443567.84	Картометрический метод	1	-
329	632945.57	1443567.30	Картометрический метод	1	-
330	632919.21	1443559.83	Картометрический метод	1	-
331	632903.81	1443555.47	Картометрический метод	1	-
332	632873.49	1443546.89	Картометрический метод	1	-
333	632843.18	1443538.31	Картометрический метод	1	-
334	632827.78	1443533.95	Картометрический метод	1	-
335	632810.25	1443528.98	Картометрический метод	1	-
336	632808.12	1443528.38	Картометрический метод	1	-
337	632798.20	1443522.73	Картометрический метод	1	-
338	632773.20	1443508.47	Картометрический метод	1	-
339	632752.94	1443477.60	Картометрический метод	1	-
340	632737.74	1443454.43	Картометрический метод	1	-
341	632731.02	1443425.96	Картометрический метод	1	-
342	632724.08	1443396.55	Картометрический метод	1	-
343	632709.48	1443382.20	Картометрический метод	1	-
344	632679.60	1443352.84	Картометрический метод	1	-
345	632677.97	1443351.24	Картометрический метод	1	-
346	632756.63	1443073.23	Картометрический метод	1	-
347	632992.33	1443139.92	Картометрический метод	1	-
348	633016.91	1443146.87	Картометрический метод	1	-
349	633032.39	1443151.25	Картометрический метод	1	-

Сведения о местоположении границ объекта					
1. Система координат МСК-51, зона 1					
2. Сведения о характерных точках границ объекта					
Обозначение характерных точек границ	Координаты, м		Метод определения координат характерной точки	Средняя квадратическая погрешность положения характерной точки (Mt), м	Описание обозначения точки на местности (при наличии)
	X	Y			
350	633063.58	1443160.07	Картометрический метод	1	-
351	633094.75	1443168.89	Картометрический метод	1	-
352	633110.24	1443173.28	Картометрический метод	1	-
353	633141.43	1443182.10	Картометрический метод	1	-
354	633176.14	1443191.92	Картометрический метод	1	-
355	633210.14	1443201.54	Картометрический метод	1	-
356	633208.42	1443207.61	Картометрический метод	1	-
357	633200.35	1443236.13	Картометрический метод	1	-
358	633195.41	1443253.60	Картометрический метод	1	-
359	633181.55	1443302.57	Картометрический метод	1	-
360	633166.24	1443298.24	Картометрический метод	1	-
361	633147.96	1443293.06	Картометрический метод	1	-
362	633113.55	1443283.32	Картометрический метод	1	-
363	633066.09	1443269.89	Картометрический метод	1	-
364	633041.09	1443262.81	Картометрический метод	1	-
365	633032.60	1443260.41	Картометрический метод	1	-
328	632947.49	1443567.84	Картометрический метод	1	-
					-
366	634107.31	1443876.74	Картометрический метод	1	-
367	634095.33	1443832.73	Картометрический метод	1	-
368	634117.19	1443847.82	Картометрический метод	1	-
369	634235.75	1443827.11	Картометрический метод	1	-
370	634244.22	1443828.04	Картометрический метод	1	-
371	634207.86	1443841.81	Картометрический метод	1	-
372	634147.38	1443857.32	Картометрический метод	1	-
373	634121.78	1443867.59	Картометрический метод	1	-

Сведения о местоположении границ объекта					
1. Система координат МСК-51, зона 1					
2. Сведения о характерных точках границ объекта					
Обозначение характерных точек границ	Координаты, м		Метод определения координат характерной точки	Средняя квадратическая погрешность положения характерной точки (Mt), м	Описание обозначения точки на местности (при наличии)
	X	Y			
374	634111.24	1443873.61	Картометрический метод	1	-
366	634107.31	1443876.74	Картометрический метод	1	-
					-
375	634286.45	1443952.87	Картометрический метод	1	-
376	634295.63	1443923.15	Картометрический метод	1	-
377	634286.70	1443916.55	Картометрический метод	1	-
378	634281.47	1443916.65	Картометрический метод	1	-
379	634281.77	1443913.05	Картометрический метод	1	-
380	634245.20	1443887.17	Картометрический метод	1	-
381	634257.05	1443863.13	Картометрический метод	1	-
382	634267.29	1443842.90	Картометрический метод	1	-
383	634314.43	1443821.67	Картометрический метод	1	-
384	634317.51	1443791.08	Картометрический метод	1	-
385	634282.58	1443808.68	Картометрический метод	1	-
386	634309.47	1443762.93	Картометрический метод	1	-
387	634326.00	1443764.82	Картометрический метод	1	-
388	634339.16	1443765.82	Картометрический метод	1	-
389	634344.66	1443787.70	Картометрический метод	1	-
390	634341.03	1443807.23	Картометрический метод	1	-
391	634330.32	1443866.33	Картометрический метод	1	-
392	634319.27	1443923.71	Картометрический метод	1	-
393	634325.86	1443888.12	Картометрический метод	1	-
394	634323.67	1443842.78	Картометрический метод	1	-
395	634311.08	1443930.98	Картометрический метод	1	-
375	634286.45	1443952.87	Картометрический метод	1	-
					-
396	631781.24	1444027.53	Картометрический	1	-

Сведения о местоположении границ объекта					
1. Система координат МСК-51, зона 1					
2. Сведения о характерных точках границ объекта					
Обозначение характерных точек границ	Координаты, м		Метод определения координат характерной точки	Средняя квадратическая погрешность положения характерной точки (Mt), м	Описание обозначения точки на местности (при наличии)
	X	Y			
			метод		
397	631730.14	1444018.04	Картометрический метод	1	-
398	631652.36	1444002.13	Картометрический метод	1	-
399	631663.03	1443923.63	Картометрический метод	1	-
400	631648.68	1443603.29	Картометрический метод	1	-
401	631740.39	1443703.14	Картометрический метод	1	-
396	631781.24	1444027.53	Картометрический метод	1	-
					-
402	633940.00	1444070.00	Картометрический метод	1	-
403	633930.98	1444013.09	Картометрический метод	1	-
404	634028.56	1443907.75	Картометрический метод	1	-
405	634106.20	1443887.42	Картометрический метод	1	-
406	634116.03	1443880.74	Картометрический метод	1	-
407	634136.24	1443870.09	Картометрический метод	1	-
408	634157.48	1443863.52	Картометрический метод	1	-
409	634207.32	1443850.40	Картометрический метод	1	-
410	634248.18	1443835.46	Картометрический метод	1	-
411	634198.41	1443890.49	Картометрический метод	1	-
412	634180.00	1443873.00	Картометрический метод	1	-
413	634129.00	1443887.00	Картометрический метод	1	-
402	633940.00	1444070.00	Картометрический метод	1	-
					-
414	634044.34	1443968.77	Картометрический метод	1	-
415	634040.94	1443965.00	Картометрический метод	1	-
416	634052.25	1443955.74	Картометрический метод	1	-
417	634054.78	1443958.66	Картометрический метод	1	-
414	634044.34	1443968.77	Картометрический метод	1	-

Сведения о местоположении границ объекта					
1. Система координат МСК-51, зона 1					
2. Сведения о характерных точках границ объекта					
Обозначение характерных точек границ	Координаты, м		Метод определения координат характерной точки	Средняя квадратическая погрешность положения характерной точки (Mt), м	Описание обозначения точки на местности (при наличии)
	X	Y			
					-
418	634181.83	1444073.42	Картометрический метод	1	-
419	634233.95	1444025.47	Картометрический метод	1	-
420	634216.44	1444048.33	Картометрический метод	1	-
418	634181.83	1444073.42	Картометрический метод	1	-
					-
421	634143.90	1444212.39	Картометрический метод	1	-
422	634139.45	1444212.04	Картометрический метод	1	-
423	634148.80	1444198.24	Картометрический метод	1	-
424	634216.18	1444159.24	Картометрический метод	1	-
425	634265.41	1444138.64	Картометрический метод	1	-
426	634275.32	1444049.78	Картометрический метод	1	-
427	634281.19	1444006.24	Картометрический метод	1	-
428	634278.18	1443998.34	Картометрический метод	1	-
429	634259.78	1443993.89	Картометрический метод	1	-
430	634314.30	1443957.77	Картометрический метод	1	-
431	634302.40	1443968.25	Картометрический метод	1	-
432	634295.34	1444026.22	Картометрический метод	1	-
433	634301.59	1444028.23	Картометрический метод	1	-
434	634295.40	1444060.64	Картометрический метод	1	-
435	634282.22	1444151.37	Картометрический метод	1	-
436	634282.15	1444170.54	Картометрический метод	1	-
437	634286.22	1444182.77	Картометрический метод	1	-
438	634300.61	1444205.31	Картометрический метод	1	-
439	634292.67	1444207.19	Картометрический метод	1	-
440	634289.88	1444208.57	Картометрический метод	1	-
441	634273.28	1444171.66	Картометрический	1	-

Сведения о местоположении границ объекта					
1. Система координат МСК-51, зона 1					
2. Сведения о характерных точках границ объекта					
Обозначение характерных точек границ	Координаты, м		Метод определения координат характерной точки	Средняя квадратическая погрешность положения характерной точки (Mt), м	Описание обозначения точки на местности (при наличии)
	X	Y			
			метод		
442	634197.59	1444202.81	Картометрический метод	1	-
443	634162.50	1444209.35	Картометрический метод	1	-
444	634205.34	1444184.94	Картометрический метод	1	-
445	634266.16	1444160.04	Картометрический метод	1	-
446	634263.26	1444150.57	Картометрический метод	1	-
447	634201.68	1444176.28	Картометрический метод	1	-
448	634158.10	1444201.00	Картометрический метод	1	-
421	634143.90	1444212.39	Картометрический метод	1	-
					-
449	633592.09	1444566.01	Картометрический метод	1	-
450	633574.15	1444545.71	Картометрический метод	1	-
451	633655.31	1444474.37	Картометрический метод	1	-
452	633667.44	1444482.22	Картометрический метод	1	-
453	633699.64	1444454.10	Картометрический метод	1	-
454	633706.94	1444464.96	Картометрический метод	1	-
449	633592.09	1444566.01	Картометрический метод	1	-
					-
455	633674.46	1444658.78	Картометрический метод	1	-
456	633606.39	1444582.12	Картометрический метод	1	-
457	633658.77	1444537.25	Картометрический метод	1	-
458	633720.44	1444483.69	Картометрический метод	1	-
459	633770.62	1444525.45	Картометрический метод	1	-
460	633844.68	1444550.30	Картометрический метод	1	-
461	633803.57	1444576.78	Картометрический метод	1	-
462	633756.94	1444606.40	Картометрический метод	1	-
463	633745.72	1444581.29	Картометрический метод	1	-

Сведения о местоположении границ объекта					
1. Система координат МСК-51, зона 1					
2. Сведения о характерных точках границ объекта					
Обозначение характерных точек границ	Координаты, м		Метод определения координат характерной точки	Средняя квадратическая погрешность положения характерной точки (Mt), м	Описание обозначения точки на местности (при наличии)
	X	Y			
464	633703.25	1444590.97	Картометрический метод	1	-
465	633680.81	1444564.73	Картометрический метод	1	-
466	633660.97	1444578.26	Картометрический метод	1	-
467	633653.56	1444587.26	Картометрический метод	1	-
468	633661.26	1444601.74	Картометрический метод	1	-
469	633667.30	1444619.84	Картометрический метод	1	-
470	633671.37	1444632.59	Картометрический метод	1	-
471	633678.03	1444643.53	Картометрический метод	1	-
472	633678.91	1444650.62	Картометрический метод	1	-
473	633675.63	1444655.65	Картометрический метод	1	-
455	633674.46	1444658.78	Картометрический метод	1	-
					-
474	632893.61	1444669.53	Картометрический метод	1	-
475	632845.69	1444646.97	Картометрический метод	1	-
476	632834.25	1444660.58	Картометрический метод	1	-
477	632799.27	1444642.69	Картометрический метод	1	-
478	632792.96	1444653.71	Картометрический метод	1	-
479	632791.96	1444653.73	Картометрический метод	1	-
480	632785.65	1444661.33	Картометрический метод	1	-
481	632774.45	1444655.19	Картометрический метод	1	-
482	632798.03	1444627.58	Картометрический метод	1	-
483	632833.74	1444659.83	Картометрический метод	1	-
484	632893.25	1444588.48	Картометрический метод	1	-
485	632913.11	1444577.07	Картометрический метод	1	-
486	632934.39	1444571.75	Картометрический метод	1	-
487	632996.16	1444572.27	Картометрический метод	1	-

Сведения о местоположении границ объекта					
1. Система координат МСК-51, зона 1					
2. Сведения о характерных точках границ объекта					
Обозначение характерных точек границ	Координаты, м		Метод определения координат характерной точки	Средняя квадратическая погрешность положения характерной точки (Mt), м	Описание обозначения точки на местности (при наличии)
	X	Y			
488	633057.44	1444598.79	Картометрический метод	1	-
489	633057.11	1444599.96	Картометрический метод	1	-
490	632988.83	1444585.41	Картометрический метод	1	-
491	632977.90	1444580.67	Картометрический метод	1	-
492	632976.28	1444581.06	Картометрический метод	1	-
493	632943.94	1444593.95	Картометрический метод	1	-
494	632942.37	1444593.95	Картометрический метод	1	-
495	632893.37	1444668.86	Картометрический метод	1	-
474	632893.61	1444669.53	Картометрический метод	1	-
					-
496	633212.21	1444688.37	Картометрический метод	1	-
497	633085.22	1444628.26	Картометрический метод	1	-
498	633085.88	1444628.41	Картометрический метод	1	-
499	633116.08	1444610.70	Картометрический метод	1	-
500	633331.81	1444428.87	Картометрический метод	1	-
501	633332.27	1444429.76	Картометрический метод	1	-
502	633329.92	1444425.21	Картометрический метод	1	-
503	633243.51	1444258.01	Картометрический метод	1	-
504	633231.42	1444234.62	Картометрический метод	1	-
505	633192.64	1444305.57	Картометрический метод	1	-
506	633100.74	1444473.72	Картометрический метод	1	-
507	633007.23	1444553.47	Картометрический метод	1	-
508	632932.12	1444552.72	Картометрический метод	1	-
509	632905.86	1444559.25	Картометрический метод	1	-
510	632881.38	1444573.38	Картометрический метод	1	-
511	632837.90	1444623.98	Картометрический метод	1	-

Сведения о местоположении границ объекта					
1. Система координат МСК-51, зона 1					
2. Сведения о характерных точках границ объекта					
Обозначение характерных точек границ	Координаты, м		Метод определения координат характерной точки	Средняя квадратическая погрешность положения характерной точки (Mt), м	Описание обозначения точки на местности (при наличии)
	X	Y			
512	632823.92	1444617.10	Картометрический метод	1	-
513	632846.91	1444593.60	Картометрический метод	1	-
514	632915.32	1444515.66	Картометрический метод	1	-
515	632938.82	1444478.83	Картометрический метод	1	-
516	632997.70	1444337.54	Картометрический метод	1	-
517	633033.73	1444285.85	Картометрический метод	1	-
518	633107.82	1444243.45	Картометрический метод	1	-
519	633151.52	1444213.11	Картометрический метод	1	-
520	633163.99	1444197.57	Картометрический метод	1	-
521	633173.48	1444186.06	Картометрический метод	1	-
522	633205.03	1444175.25	Картометрический метод	1	-
523	633360.81	1444162.33	Картометрический метод	1	-
524	633360.91	1444171.41	Картометрический метод	1	-
525	633367.61	1444288.02	Картометрический метод	1	-
526	633443.36	1444336.82	Картометрический метод	1	-
527	633453.90	1444343.62	Картометрический метод	1	-
528	633465.75	1444351.25	Картометрический метод	1	-
529	633454.52	1444344.02	Картометрический метод	1	-
530	633623.49	1444452.84	Картометрический метод	1	-
531	633622.92	1444453.93	Картометрический метод	1	-
532	633516.78	1444385.30	Картометрический метод	1	-
533	633471.15	1444448.89	Картометрический метод	1	-
534	633537.71	1444503.56	Картометрический метод	1	-
535	633532.20	1444503.38	Картометрический метод	1	-
536	633473.40	1444503.70	Картометрический метод	1	-
537	633446.82	1444524.01	Картометрический	1	-

Сведения о местоположении границ объекта					
1. Система координат МСК-51, зона 1					
2. Сведения о характерных точках границ объекта					
Обозначение характерных точек границ	Координаты, м		Метод определения координат характерной точки	Средняя квадратическая погрешность положения характерной точки (Mt), м	Описание обозначения точки на местности (при наличии)
	X	Y			
			метод		
538	633442.85	1444526.40	Картометрический метод	1	-
539	633355.92	1444623.92	Картометрический метод	1	-
540	633301.11	1444647.96	Картометрический метод	1	-
541	633261.83	1444666.38	Картометрический метод	1	-
496	633212.21	1444688.37	Картометрический метод	1	-
					-
542	632312.39	1445142.67	Картометрический метод	1	-
543	632278.78	1445116.73	Картометрический метод	1	-
544	631906.66	1444981.67	Картометрический метод	1	-
545	631850.12	1444552.02	Картометрический метод	1	-
546	631843.33	1444500.40	Картометрический метод	1	-
547	631835.68	1444442.22	Картометрический метод	1	-
548	631829.15	1444392.60	Картометрический метод	1	-
549	631826.45	1444372.12	Картометрический метод	1	-
550	631817.59	1444304.73	Картометрический метод	1	-
551	631813.31	1444272.29	Картометрический метод	1	-
552	631804.42	1444199.28	Картометрический метод	1	-
553	631619.13	1444246.69	Картометрический метод	1	-
554	631647.51	1444037.84	Картометрический метод	1	-
555	631647.46	1444038.21	Картометрический метод	1	-
556	631730.87	1444054.08	Картометрический метод	1	-
557	631788.63	1444063.14	Картометрический метод	1	-
558	631863.56	1444070.96	Картометрический метод	1	-
559	632128.95	1444089.61	Картометрический метод	1	-
560	632128.52	1444094.90	Картометрический метод	1	-
561	632282.39	1444112.56	Картометрический	1	-

Сведения о местоположении границ объекта					
1. Система координат МСК-51, зона 1					
2. Сведения о характерных точках границ объекта					
Обозначение характерных точек границ	Координаты, м		Метод определения координат характерной точки	Средняя квадратическая погрешность положения характерной точки (Mt), м	Описание обозначения точки на местности (при наличии)
	X	Y			
			метод		
562	632281.93	1444118.65	Картометрический метод	1	-
563	632295.94	1444119.63	Картометрический метод	1	-
564	632296.35	1444114.17	Картометрический метод	1	-
565	632315.30	1444116.34	Картометрический метод	1	-
566	632314.94	1444120.88	Картометрический метод	1	-
567	632329.06	1444121.73	Картометрический метод	1	-
568	632328.56	1444127.80	Картометрический метод	1	-
569	632583.27	1444330.75	Картометрический метод	1	-
570	632612.62	1444782.86	Картометрический метод	1	-
571	632599.38	1444795.68	Картометрический метод	1	-
572	632582.84	1444811.70	Картометрический метод	1	-
573	632569.69	1444824.43	Картометрический метод	1	-
574	632554.02	1444833.74	Картометрический метод	1	-
575	632527.53	1444864.88	Картометрический метод	1	-
576	632423.16	1444960.33	Картометрический метод	1	-
577	632390.85	1444993.95	Картометрический метод	1	-
578	632362.17	1445029.58	Картометрический метод	1	-
579	632340.07	1445064.02	Картометрический метод	1	-
580	632331.05	1445084.56	Картометрический метод	1	-
542	632312.39	1445142.67	Картометрический метод	1	-
					-
581	632758.33	1445156.73	Картометрический метод	1	-
582	632732.58	1445131.48	Картометрический метод	1	-
583	632725.07	1445094.51	Картометрический метод	1	-
584	632722.99	1445088.98	Картометрический метод	1	-
585	632692.31	1445036.84	Картометрический	1	-

Сведения о местоположении границ объекта					
1. Система координат МСК-51, зона 1					
2. Сведения о характерных точках границ объекта					
Обозначение характерных точек границ	Координаты, м		Метод определения координат характерной точки	Средняя квадратическая погрешность положения характерной точки (Mt), м	Описание обозначения точки на местности (при наличии)
	X	Y			
			метод		
586	632678.66	1445045.42	Картометрический метод	1	-
587	632657.84	1445001.81	Картометрический метод	1	-
588	632660.19	1444999.18	Картометрический метод	1	-
589	632660.03	1444998.99	Картометрический метод	1	-
590	632657.71	1444996.06	Картометрический метод	1	-
591	632657.56	1444995.81	Картометрический метод	1	-
592	632654.76	1444998.86	Картометрический метод	1	-
593	632632.92	1444949.71	Картометрический метод	1	-
594	632623.49	1444918.34	Картометрический метод	1	-
595	632621.39	1444918.86	Картометрический метод	1	-
596	632606.07	1444899.53	Картометрический метод	1	-
597	632605.75	1444898.46	Картометрический метод	1	-
598	632587.86	1444878.19	Картометрический метод	1	-
599	632587.18	1444878.15	Картометрический метод	1	-
600	632572.04	1444860.98	Картометрический метод	1	-
601	632571.36	1444850.76	Картометрический метод	1	-
602	632584.54	1444837.84	Картометрический метод	1	-
603	632601.02	1444821.80	Картометрический метод	1	-
604	632614.23	1444809.33	Картометрический метод	1	-
605	632656.23	1444787.43	Картометрический метод	1	-
606	632747.53	1444696.57	Картометрический метод	1	-
607	632775.39	1444673.71	Картометрический метод	1	-
608	632775.91	1444674.42	Картометрический метод	1	-
609	632843.56	1444706.65	Картометрический метод	1	-
610	632846.51	1444707.91	Картометрический метод	1	-

Сведения о местоположении границ объекта					
1. Система координат МСК-51, зона 1					
2. Сведения о характерных точках границ объекта					
Обозначение характерных точек границ	Координаты, м		Метод определения координат характерной точки	Средняя квадратическая погрешность положения характерной точки (Mt), м	Описание обозначения точки на местности (при наличии)
	X	Y			
611	632853.68	1444711.32	Картометрический метод	1	-
612	632879.13	1444723.26	Картометрический метод	1	-
613	632827.42	1444798.41	Картометрический метод	1	-
614	632817.49	1444814.25	Картометрический метод	1	-
615	632818.25	1444817.62	Картометрический метод	1	-
616	632819.43	1444820.57	Картометрический метод	1	-
617	632845.99	1444884.88	Картометрический метод	1	-
618	632900.13	1444873.16	Картометрический метод	1	-
619	632936.65	1444887.04	Картометрический метод	1	-
620	632949.42	1444891.90	Картометрический метод	1	-
621	632964.53	1444937.49	Картометрический метод	1	-
622	632838.18	1445071.22	Картометрический метод	1	-
623	632761.09	1445153.04	Картометрический метод	1	-
624	632760.75	1445153.64	Картометрический метод	1	-
581	632758.33	1445156.73	Картометрический метод	1	-
					-
625	632665.43	1444986.56	Картометрический метод	1	-
626	632615.45	1444828.00	Картометрический метод	1	-
627	632640.49	1444803.08	Картометрический метод	1	-
628	632732.38	1444886.54	Картометрический метод	1	-
625	632665.43	1444986.56	Картометрический метод	1	-
					-
629	633913.05	1445690.38	Картометрический метод	1	-
630	633913.06	1445690.36	Картометрический метод	1	-
631	633955.29	1445626.01	Картометрический метод	1	-
632	633969.51	1445603.29	Картометрический метод	1	-
633	633999.71	1445518.43	Картометрический	1	-

Сведения о местоположении границ объекта					
1. Система координат МСК-51, зона 1					
2. Сведения о характерных точках границ объекта					
Обозначение характерных точек границ	Координаты, м		Метод определения координат характерной точки	Средняя квадратическая погрешность положения характерной точки (Mt), м	Описание обозначения точки на местности (при наличии)
	X	Y			
			метод		
634	634001.46	1445513.67	Картометрический метод	1	-
635	634024.20	1445448.51	Картометрический метод	1	-
636	634036.99	1445417.20	Картометрический метод	1	-
637	634038.29	1445414.75	Картометрический метод	1	-
638	634053.64	1445367.96	Картометрический метод	1	-
639	634053.53	1445364.86	Картометрический метод	1	-
640	634068.78	1445321.25	Картометрический метод	1	-
641	634070.38	1445314.66	Картометрический метод	1	-
642	634070.01	1445313.69	Картометрический метод	1	-
643	634091.68	1445214.81	Картометрический метод	1	-
644	634083.11	1445172.10	Картометрический метод	1	-
645	634083.57	1445171.19	Картометрический метод	1	-
646	634095.34	1445174.52	Картометрический метод	1	-
647	634104.23	1445119.18	Картометрический метод	1	-
648	634102.42	1445118.56	Картометрический метод	1	-
649	634355.09	1444906.66	Картометрический метод	1	-
650	634392.80	1444875.03	Картометрический метод	1	-
651	634310.67	1444715.67	Картометрический метод	1	-
652	634438.82	1444514.19	Картометрический метод	1	-
653	634519.18	1444649.80	Картометрический метод	1	-
654	634734.16	1445001.75	Картометрический метод	1	-
655	634537.24	1445168.10	Картометрический метод	1	-
656	634466.88	1445229.09	Картометрический метод	1	-
657	634464.21	1445231.28	Картометрический метод	1	-
658	634437.59	1445240.34	Картометрический метод	1	-

Сведения о местоположении границ объекта					
1. Система координат МСК-51, зона 1					
2. Сведения о характерных точках границ объекта					
Обозначение характерных точек границ	Координаты, м		Метод определения координат характерной точки	Средняя квадратическая погрешность положения характерной точки (Mt), м	Описание обозначения точки на местности (при наличии)
	X	Y			
659	634437.92	1445252.83	Картометрический метод	1	-
660	634423.96	1445264.27	Картометрический метод	1	-
661	634364.29	1445265.30	Картометрический метод	1	-
662	634365.61	1445312.12	Картометрический метод	1	-
663	634273.09	1445387.97	Картометрический метод	1	-
664	634093.27	1445539.01	Картометрический метод	1	-
665	634057.67	1445491.17	Картометрический метод	1	-
666	634027.07	1445550.43	Картометрический метод	1	-
667	634046.10	1445578.62	Картометрический метод	1	-
629	633913.05	1445690.38	Картометрический метод	1	-
					-
668	634147.64	1445489.43	Картометрический метод	1	-
669	634132.31	1445462.88	Картометрический метод	1	-
670	634356.48	1445272.60	Картометрический метод	1	-
671	634358.82	1445310.12	Картометрический метод	1	-
668	634147.64	1445489.43	Картометрический метод	1	-
					-
672	633717.20	1446704.67	Картометрический метод	1	-
673	633679.55	1446704.03	Картометрический метод	1	-
674	633670.53	1446703.88	Картометрический метод	1	-
675	633630.53	1446703.20	Картометрический метод	1	-
676	633590.56	1446702.52	Картометрический метод	1	-
677	633550.51	1446701.84	Картометрический метод	1	-
678	633510.61	1446701.16	Картометрический метод	1	-
679	633470.52	1446700.48	Картометрический метод	1	-
680	633430.59	1446699.80	Картометрический метод	1	-
681	633390.60	1446699.12	Картометрический	1	-

Сведения о местоположении границ объекта					
1. Система координат МСК-51, зона 1					
2. Сведения о характерных точках границ объекта					
Обозначение характерных точек границ	Координаты, м		Метод определения координат характерной точки	Средняя квадратическая погрешность положения характерной точки (Mt), м	Описание обозначения точки на местности (при наличии)
	X	Y			
			метод		
682	633350.58	1446698.45	Картометрический метод	1	-
683	633310.61	1446697.77	Картометрический метод	1	-
684	633270.62	1446697.09	Картометрический метод	1	-
685	633230.58	1446696.41	Картометрический метод	1	-
686	633190.64	1446695.73	Картометрический метод	1	-
687	633150.68	1446695.05	Картометрический метод	1	-
688	633107.36	1446694.32	Картометрический метод	1	-
689	633097.23	1446694.14	Картометрический метод	1	-
690	633084.66	1446693.93	Картометрический метод	1	-
691	633076.83	1446654.54	Картометрический метод	1	-
692	633070.00	1446620.23	Картометрический метод	1	-
693	633063.18	1446585.96	Картометрический метод	1	-
694	633056.37	1446551.70	Картометрический метод	1	-
695	633049.53	1446517.35	Картометрический метод	1	-
696	633042.69	1446482.96	Картометрический метод	1	-
697	633035.86	1446448.60	Картометрический метод	1	-
698	633029.04	1446414.31	Картометрический метод	1	-
699	633022.20	1446379.94	Картометрический метод	1	-
700	633015.37	1446345.63	Картометрический метод	1	-
701	633008.55	1446311.32	Картометрический метод	1	-
702	633001.72	1446276.97	Картометрический метод	1	-
703	632994.89	1446242.68	Картометрический метод	1	-
704	632991.01	1446223.16	Картометрический метод	1	-
705	632988.06	1446208.35	Картометрический метод	1	-
706	632981.23	1446174.00	Картометрический метод	1	-

Сведения о местоположении границ объекта					
1. Система координат МСК-51, зона 1					
2. Сведения о характерных точках границ объекта					
Обозначение характерных точек границ	Координаты, м		Метод определения координат характерной точки	Средняя квадратическая погрешность положения характерной точки (Mt), м	Описание обозначения точки на местности (при наличии)
	X	Y			
707	632974.41	1446139.70	Картометрический метод	1	-
708	632967.56	1446105.29	Картометрический метод	1	-
709	632961.17	1446073.18	Картометрический метод	1	-
710	632958.76	1446061.08	Картометрический метод	1	-
711	632942.02	1446061.23	Картометрический метод	1	-
712	632914.16	1446046.92	Картометрический метод	1	-
713	632893.15	1446036.62	Картометрический метод	1	-
714	632850.90	1446005.44	Картометрический метод	1	-
715	632592.41	1445885.52	Картометрический метод	1	-
716	632451.30	1445815.58	Картометрический метод	1	-
717	632452.66	1445815.88	Картометрический метод	1	-
718	632451.03	1445815.52	Картометрический метод	1	-
719	632453.32	1445883.98	Картометрический метод	1	-
720	632453.03	1445916.76	Картометрический метод	1	-
721	632453.57	1445940.88	Картометрический метод	1	-
722	632460.11	1446153.67	Картометрический метод	1	-
723	632427.97	1446162.80	Картометрический метод	1	-
724	632424.69	1446120.25	Картометрический метод	1	-
725	632399.72	1445939.84	Картометрический метод	1	-
726	632394.88	1445857.26	Картометрический метод	1	-
727	632387.49	1445794.54	Картометрический метод	1	-
728	632367.88	1445628.07	Картометрический метод	1	-
729	632372.98	1445578.84	Картометрический метод	1	-
730	632355.69	1445544.53	Картометрический метод	1	-
731	632318.79	1445274.31	Картометрический метод	1	-
732	632322.06	1445263.95	Картометрический	1	-

Сведения о местоположении границ объекта					
1. Система координат МСК-51, зона 1					
2. Сведения о характерных точках границ объекта					
Обозначение характерных точек границ	Координаты, м		Метод определения координат характерной точки	Средняя квадратическая погрешность положения характерной точки (Mt), м	Описание обозначения точки на местности (при наличии)
	X	Y			
			метод		
733	632336.67	1445261.82	Картометрический метод	1	-
734	632332.14	1445204.09	Картометрический метод	1	-
735	632332.14	1445204.08	Картометрический метод	1	-
736	632331.30	1445193.33	Картометрический метод	1	-
737	632344.96	1445127.17	Картометрический метод	1	-
738	632358.33	1445092.46	Картометрический метод	1	-
739	632390.45	1445038.63	Картометрический метод	1	-
740	632397.97	1445018.34	Картометрический метод	1	-
741	632544.37	1444875.51	Картометрический метод	1	-
742	632556.00	1444870.47	Картометрический метод	1	-
743	632575.02	1444906.59	Картометрический метод	1	-
744	632590.17	1444923.75	Картометрический метод	1	-
745	632592.92	1444930.63	Картометрический метод	1	-
746	632607.77	1444950.49	Картометрический метод	1	-
747	632609.38	1444949.63	Картометрический метод	1	-
748	632624.76	1444970.37	Картометрический метод	1	-
749	632633.37	1445000.79	Картометрический метод	1	-
750	632724.53	1445198.72	Картометрический метод	1	-
751	632707.12	1445308.34	Картометрический метод	1	-
752	632702.26	1445342.11	Картометрический метод	1	-
753	632716.68	1445354.09	Картометрический метод	1	-
754	632789.31	1445411.45	Картометрический метод	1	-
755	632828.19	1445442.02	Картометрический метод	1	-
756	632872.02	1445476.49	Картометрический метод	1	-
757	632968.46	1445533.95	Картометрический метод	1	-

Сведения о местоположении границ объекта					
1. Система координат МСК-51, зона 1					
2. Сведения о характерных точках границ объекта					
Обозначение характерных точек границ	Координаты, м		Метод определения координат характерной точки	Средняя квадратическая погрешность положения характерной точки (Mt), м	Описание обозначения точки на местности (при наличии)
	X	Y			
758	633003.45	1445560.34	Картометрический метод	1	-
759	633072.07	1445607.45	Картометрический метод	1	-
760	633128.85	1445640.31	Картометрический метод	1	-
761	633131.06	1445641.34	Картометрический метод	1	-
762	633188.09	1445674.49	Картометрический метод	1	-
763	633188.81	1445674.94	Картометрический метод	1	-
764	633189.88	1445673.47	Картометрический метод	1	-
765	633238.88	1445701.72	Картометрический метод	1	-
766	633237.92	1445703.21	Картометрический метод	1	-
767	633238.26	1445703.40	Картометрический метод	1	-
768	633292.91	1445734.72	Картометрический метод	1	-
769	633294.19	1445733.84	Картометрический метод	1	-
770	633318.00	1445721.21	Картометрический метод	1	-
771	633319.35	1445720.95	Картометрический метод	1	-
772	633340.78	1445710.52	Картометрический метод	1	-
773	633342.86	1445710.97	Картометрический метод	1	-
774	633393.21	1445686.02	Картометрический метод	1	-
775	633396.60	1445685.21	Картометрический метод	1	-
776	633453.49	1445655.90	Картометрический метод	1	-
777	633455.56	1445655.27	Картометрический метод	1	-
778	633565.37	1445701.92	Картометрический метод	1	-
779	633566.18	1445701.84	Картометрический метод	1	-
780	633601.17	1445717.50	Картометрический метод	1	-
781	633663.14	1445744.26	Картометрический метод	1	-
782	633775.25	1445792.13	Картометрический метод	1	-
783	633791.54	1445796.59	Картометрический	1	-

Сведения о местоположении границ объекта					
1. Система координат МСК-51, зона 1					
2. Сведения о характерных точках границ объекта					
Обозначение характерных точек границ	Координаты, м		Метод определения координат характерной точки	Средняя квадратическая погрешность положения характерной точки (Mt), м	Описание обозначения точки на местности (при наличии)
	X	Y			
			метод		
784	633791.44	1445796.68	Картометрический метод	1	-
785	633719.07	1445859.79	Картометрический метод	1	-
786	633673.38	1445900.51	Картометрический метод	1	-
787	633655.98	1445917.08	Картометрический метод	1	-
788	633625.19	1445943.23	Картометрический метод	1	-
789	633553.80	1446000.89	Картометрический метод	1	-
790	633570.95	1446060.23	Картометрический метод	1	-
791	633512.96	1446112.04	Картометрический метод	1	-
792	633489.53	1446075.66	Картометрический метод	1	-
793	633480.88	1446085.54	Картометрический метод	1	-
794	633485.42	1446093.12	Картометрический метод	1	-
795	633500.05	1446109.48	Картометрический метод	1	-
796	633515.40	1446126.66	Картометрический метод	1	-
797	633532.03	1446145.25	Картометрический метод	1	-
798	633550.04	1446165.40	Картометрический метод	1	-
799	633569.39	1446187.04	Картометрический метод	1	-
800	633590.74	1446210.92	Картометрический метод	1	-
801	633614.70	1446237.71	Картометрический метод	1	-
802	633638.71	1446264.56	Картометрический метод	1	-
803	633661.02	1446289.51	Картометрический метод	1	-
804	633700.90	1446334.11	Картометрический метод	1	-
805	633727.88	1446364.29	Картометрический метод	1	-
806	633727.32	1446382.26	Картометрический метод	1	-
807	633726.84	1446397.38	Картометрический метод	1	-
808	633725.59	1446437.42	Картометрический метод	1	-

Сведения о местоположении границ объекта					
1. Система координат МСК-51, зона 1					
2. Сведения о характерных точках границ объекта					
Обозначение характерных точек границ	Координаты, м		Метод определения координат характерной точки	Средняя квадратическая погрешность положения характерной точки (Mt), м	Описание обозначения точки на местности (при наличии)
	X	Y			
809	633724.33	1446477.45	Картометрический метод	1	-
810	633723.08	1446517.34	Картометрический метод	1	-
811	633721.82	1446557.38	Картометрический метод	1	-
812	633720.57	1446597.33	Картометрический метод	1	-
813	633719.31	1446637.27	Картометрический метод	1	-
814	633717.86	1446683.65	Картометрический метод	1	-
672	633717.20	1446704.67	Картометрический метод	1	-
					-
815	632385.53	1445765.86	Картометрический метод	1	-
816	632371.62	1445525.77	Картометрический метод	1	-
817	632376.79	1445525.46	Картометрический метод	1	-
818	632413.78	1445694.51	Картометрический метод	1	-
819	632423.04	1445705.35	Картометрический метод	1	-
820	632436.22	1445765.14	Картометрический метод	1	-
815	632385.53	1445765.86	Картометрический метод	1	-
3. Сведения о характерных точках части (частей) границы объекта					
Обозначение характерных точек части границы	Координаты, м		Метод определения координат характерной точки	Средняя квадратическая погрешность положения характерной точки (Mt), м	Описание обозначения точки на местности (при наличии)
	X	Y			
1	2	3	4	5	6
-	-	-	-	-	-

Раздел 3

Сведения о местоположении измененных (уточненных) границ объекта							
1. Система координат МСК-51, зона 1							
2. Сведения о характерных точках границ объекта							
Обозначение характерных точек границ	Существующие координаты, м		Измененные (уточненные) координаты, м		Метод определения координат характерной точки	Средняя квадратическая погрешность положения характерной точки (Mt), м	Описание обозначения точки на местности (при наличии)
	X	Y	X	Y			
1	2	3	4	5	6	7	8
-	-	-	-	-	-	-	-

3. Сведения о характерных точках части (частей) границы объекта							
Обозначение характерных точек части границы	Существующие координаты, м		Измененные (уточненные) координаты, м		Метод определения координат характерной точки	Средняя квадратическая погрешность положения характерной точки (Mt), м	Описание обозначения точки на местности (при наличии)
	X	Y	X	Y			
1	2	3	4	5	6	7	8
-	-	-	-	-	-	-	-
Текстовое описание местоположения границ объекта							
Прохождение границы		Описание прохождения границы					
от точки	до точки						
1	2	3					
-	-	-					