МИНИСТЕРСТВО ГРАДОСТРОИТЕЛЬСТВА И БЛАГОУСТРОЙСТВА МУРМАНСКОЙ ОБЛАСТИ

ПРИКАЗ

от « 26 » декабря 2023 года № 184

г. Мурманск

Об утверждении генерального плана муниципального образования Печенгский муниципальный округ Мурманской области

Руководствуясь Градостроительным кодексом Российской Федерации, Законом Мурманской области от 27.12.2019 № 2459-01-ЗМО «О перераспределении отдельных полномочий в области градостроительной деятельности и в области земельных отношений между органами местного самоуправления муниципальных образований Мурманской области и органами государственной власти Мурманской области», постановлением Правительства Мурманской области от 03.02.2020 № 31-ПП «О мерах по реализации Закона Мурманской области от 27.12.2019 № 2459-01-ЗМО «О перераспределении отдельных полномочий в области градостроительной деятельности и в области земельных отношений между органами местного самоуправления муниципальных образований Мурманской области и органами государственной власти Мурманской области», подпунктом 3 пункта 2.25 Положения о Министерстве градостроительства и благоустройства Мурманской области, утвержденного постановлением Правительства Мурманской области от 22.11.2019 № 524-ПП, с учетом заключения о результатах общественных обсуждений от 06.09.2023, **приказываю:**

1. Утвердить прилагаемый генеральный план муниципального образования Печенгский муниципальный округ Мурманской области.

2. Направить настоящий приказ с приложением в администрацию Печенгского муниципального округа.

3. Рекомендовать администрации Печенгского муниципального округа опубликовать настоящий приказ в официальном печатном издании органов местного самоуправления Печенгского муниципального округа и разместить

на официальном сайте муниципального образования Печенгского муниципального округа в сети Интернет.

4. Опубликовать настоящий приказ в «Электронном бюллетене Правительства Мурманской области».

5. Разместить настоящий приказ в сети Интернет на официальном сайте Министерства градостроительства и благоустройства Мурманской области.

6. Со дня вступления в силу настоящего приказа не применяется:

6.1. Схема территориального планирования муниципального образования Печенгского района, утвержденная решением Совета депутатов муниципального образования Печенгский район от 24.12.2010 г. №184;

6.2. Генеральный план муниципального образования городское поселение Печенга Печенгского района Мурманской области, утвержденный решением Совета депутатов муниципального образования городское поселение Печенга Печенгского района от 28.12.2011 г. № 155;

6.3. Генеральный план муниципального образования городское поселение Никель Печенгского района Мурманской области, утвержденный решением Совета депутатов городского поселения Никель Печенгского района от 02.05.2012 г. № 42;

6.4. Генеральный план муниципального образования городское поселение Заполярный Печенгского района Мурманской области, утвержденный решением Совета муниципального образования г. Заполярный Печенгского района от 14.04.2016 № 68/11-16;

6.5. Генеральный план муниципального образования сельского поселения Корзуново Печенгского района Мурманской области, утвержденные решением Совет депутатов сельского поселения Корзуново Печенгского района от 29.09.2012 г. № 136.

7. Настоящий приказ вступает в силу со дня официального опубликования.

8. Контроль за исполнением настоящего приказа возложить на начальника управления градостроительства (Губинский Н.О.).

Заместитель Губернатора
Мурманской области - министр
градостроительства и благоустройства
Мурманской области **М.Д. Гаврилова**

УТВЕРЖДЕН
приказом Министерства
градостроительства и благоустройства
Мурманской области
от 26.12.2023 № 184

Генеральный план муниципального образования Печенгский муниципальный округ Мурманской области

МУРМАНСКАЯ ОБЛАСТЬ
ПЕЧЕНГСКИЙ МУНИЦИПАЛЬНЫЙ ОКРУГ

ГЕНЕРАЛЬНЫЙ ПЛАН ПЕЧЕНГСКОГО МУНИЦИПАЛЬНОГО ОКРУГА

ПОЛОЖЕНИЕ О ТЕРРИТОРИАЛЬНОМ ПЛАНИРОВАНИИ



ОМСК 2022

GEONIKA
АГЕНТСТВО ПО РАЗВИТИЮ ТЕРРИТОРИЙ

Оглавление

1 СВЕДЕНИЯ О ВИДАХ, НАЗНАЧЕНИИ И НАИМЕНОВАНИЯХ ПЛАНИРУЕМЫХ ДЛЯ РАЗМЕЩЕНИЯ ОБЪЕКТОВ МЕСТНОГО ЗНАЧЕНИЯ ГОРОДСКОГО ОКРУГА ИХ ОСНОВНЫЕ ХАРАКТЕРИСТИКИ, МЕСТОПОЛОЖЕНИЕ, ХАРАКТЕРИСТИКИ ЗОН С ОСОБЫМИ УСЛОВИЯМИ ИСПОЛЬЗОВАНИЯ ТЕРРИТОРИЙ 3

2 ПАРАМЕТРЫ ФУНКЦИОНАЛЬНЫХ ЗОН, А ТАКЖЕ СВЕДЕНИЯ О ПЛАНИРУЕМЫХ ДЛЯ РАЗМЕЩЕНИЯ В НИХ ОБЪЕКТАХ ФЕДЕРАЛЬНОГО ЗНАЧЕНИЯ, ОБЪЕКТАХ РЕГИОНАЛЬНОГО ЗНАЧЕНИЯ, ОБЪЕКТАХ МЕСТНОГО ЗНАЧЕНИЯ, ЗА ИСКЛЮЧЕНИЕМ ЛИНЕЙНЫХ ОБЪЕКТОВ 14

СВЕДЕНИЯ О ВИДАХ, НАЗНАЧЕНИИ И НАИМЕНОВАНИЯХ ПЛАНИРУЕМЫХ ДЛЯ РАЗМЕЩЕНИЯ ОБЪЕКТОВ МЕСТНОГО ЗНАЧЕНИЯ МУНИЦИПАЛЬНОГО ОКРУГА ИХ ОСНОВНЫЕ ХАРАКТЕРИСТИКИ, МЕСТОПОЛОЖЕНИЕ, ХАРАКТЕРИСТИКИ ЗОН С ОСОБЫМИ УСЛОВИЯМИ ИСПОЛЬЗОВАНИЯ ТЕРРИТОРИЙ

Генеральным плана предусмотрены следующие сроки его реализации: первая очередь – 2030 г.; расчетный срок – 2043 г.

Печенгский муниципальный округ

№ п/п	Наименование объекта	Вид объекта	Характеристика объекта	Функциональная зона	Мероприятие	Срок реализации	Характеристика зон с особыми условиями использования территории (далее – ЗОУИТ)
Объекты транспортной инфраструктуры							
б/н	Автомобильные дороги общего пользования местного значения	Автомобильная дорога	IV категория, протяженность – 0,6 км	Зона транспортной инфраструктуры	Планируемый к размещению	Расчетный срок	Не требуется установление ЗОУИТ
Объекты инженерной инфраструктуры							
1	Электрическая подстанция 35 кВ ПС-395	Электрическая подстанция 35 кВ	35/6 кВ	Зона инженерной инфраструктуры	Планируемый к реконструкции	1 очередь	СЗЗ- 100 м
2	Очистные сооружения (КОС)	Очистные сооружения (КОС)	1400 куб.м/сут	Зона инженерной инфраструктуры	Планируемый к реконструкции	1 очередь	СЗЗ- 100 м
3	Теплоэлектроцентраль (ТЭЦ)	Теплоэлектроцентраль (ТЭЦ)	250 Гкал/ч	Производственная зона	Планируемый к реконструкции	1 очередь	Расчетная СЗЗ
4	Очистные сооружения (КОС)	Очистные сооружения (КОС)	1400 куб.м/сут	Зона режимных территорий	Планируемый к реконструкции	1 очередь	СЗЗ – 20 м
5	Источник тепловой энергии	Источник тепловой энергии	0,5 Гкал/ч	Зона инженерной инфраструктуры	Планируемый к реконструкции	1 очередь	Расчетная СЗЗ

1 Поселок городского типа Никель

№ п/п	Наименование объекта	Вид объекта	Характеристика объекта	Функциональная зона	Мероприятие	Срок реализации	Характеристика зон с особыми условиями использования территории (далее – ЗОУИТ)
Объекты социальной инфраструктуры							
1.1	МБУК ДК «Восход»	Объект культурно-досугового (клубного) типа	900 мест	Зона специализированной общественной застройки	Планируемый к реконструкции	1 очередь	Не требуется установление ЗОУИТ
1.2	Спортивный зал	Спортивное сооружение	350 кв. м площади пола	Зона специализированной общественной застройки	Планируемый к размещению	1 очередь	Не требуется установление ЗОУИТ
1.3	Спортивный комплекс	Спортивное сооружение	2000 кв. м	Зона специализированной общественной застройки	Планируемый к размещению	1 очередь	Не требуется установление ЗОУИТ
1.4	Ледовый каток	Спортивное сооружение	2400 кв. м	Зона специализированной общественной застройки	Планируемый к размещению	1 очередь	Не требуется установление ЗОУИТ
Объекты общественного пространства							
1.5	Центральный парк	Парк культуры и отдыха	11 600 кв.м	Зона озелененных территорий общего пользования (лесопарки, парки, сады, скверы, бульвары, городские	Планируемый к размещению	Расчетный срок	Не требуется установление ЗОУИТ

№ п/п	Наименование объекта	Вид объекта	Характеристика объекта	Функциональная зона	Мероприятие	Срок реализации	Характеристика зон с особыми условиями использования территории (далее – ЗОУИТ)
				леса)			
1.6	Парк активного отдыха и экстремальных видов спорта	Парк активного отдыха	2 245 140 кв.м	Зона озелененных территорий общего пользования (лесопарки, парки, сады, скверы, бульвары, городские леса)	Планируемый к размещению	Расчетный срок	Не требуется установление ЗОУИТ
Объекты транспортной инфраструктуры							
б/н	Улицы и дороги местного значения	Улицы и дороги местного значения	протяженность – 1,4 км	Зона транспортной инфраструктуры	Планируемый к размещению	Расчетный срок	Не требуется установление ЗОУИТ
Объекты инженерной инфраструктуры							
1.7	Источник тепловой энергии	Источник тепловой энергии	188,1 Гкал/ч	Коммунально-складская зона	Планируемый к реконструкции	1 очередь	Расчетная СЗЗ
1.8	Источник тепловой энергии	Источник тепловой энергии	51,6 Гкал/ч	Коммунально-складская зона	Планируемый к размещению	1 очередь	Расчетная СЗЗ
1.9	Водопроводные очистные сооружения	Водопроводные очистные сооружения	3000 куб.м/сут	Производственная зона	Планируемый к реконструкции	1 очередь	ЗСО – 30 м
1.10	Очистные сооружения (КОС)	Очистные сооружения (КОС)	12000 куб.м/сут	Зона инженерной инфраструктуры	Планируемый к реконструкции	1 очередь	СЗЗ- 100 м
б/н	Теплопровод магистральный	Теплопровод магистральный	1,8 км	-	Планируемый к размещению	1 очередь	ОЗ – 3 м
б/н	Водовод	Водовод	диаметр 530 мм, протяженность 7,75 км	-	Планируемый к реконструкции	1 очередь	ЗСО- 10 м
б/н	Водопровод	Водопровод	0,4 км	-	Планируемый к реконструкции	1 очередь	ОЗ-5 м

№ п/п	Наименование объекта	Вид объекта	Характеристика объекта	Функциональная зона	Мероприятие	Срок реализации	Характеристика зон с особыми условиями использования территории (далее – ЗОУИТ)
б/н	Канализация самотечная	Канализация самотечная	0,7 км	-	Планируемый к реконструкции	1 очередь	ОЗ- 3 м

2 Город Заполярный

№ п/п	Наименование объекта	Вид объекта	Характеристика объекта	Функциональная зона	Мероприятие	Срок реализации	Характеристика зон с особыми условиями использования территории (далее – ЗОУИТ)
Объекты социальной инфраструктуры							
2.1	МБУК ДК «Октябрь»	Объект культурно-досугового (клубного) типа	600 мест	Зона специализированной общественной застройки	Планируемый к реконструкции	1 очередь	Не требуется установление ЗОУИТ
2.2	Спортивный зал	Спортивное сооружение	350 кв. м площади пола	Зона специализированной общественной застройки	Планируемый к размещению	1 очередь	Не требуется установление ЗОУИТ
2.3	Стадион	Спортивное сооружение	1,5 га	Зона специализированной общественной застройки	Планируемый к реконструкции	1 очередь	Не требуется установление ЗОУИТ
Объекты транспортной инфраструктуры							
б/н	Улицы и дороги местного значения	Улицы и дороги местного значения	протяженность – 2,7 км	Зона транспортной инфраструктуры	Планируемый к размещению	Расчетный срок	Не требуется установление ЗОУИТ

№ п/п	Наименование объекта	Вид объекта	Характеристика объекта	Функциональная зона	Мероприятие	Срок реализации	Характеристика зон с особыми условиями использования территории (далее – ЗОУИТ)
Объекты инженерной инфраструктуры							
2.4	Очистные сооружения (КОС)	Очистные сооружения (КОС)	12000 куб.м/сут	Зона инженерной инфраструктуры	Планируемый к реконструкции	1 очередь	СЗЗ - 100 м
б/н	Теплопровод магистральный	Теплопровод магистральный	1,1 км	-	Планируемый к размещению	Расчетный срок	ОЗ- 3 м
б/н	Водопровод	Водопровод	диаметры 110-160 мм, протяженность 2,5 км	-	Планируемый к размещению	Расчетный срок	ОЗ- 5 м

3 Поселок городского типа Печенга, железнодорожная станция Печенга

№ п/п	Наименование объекта	Вид объекта	Характеристика объекта	Функциональная зона	Мероприятие	Срок реализации	Характеристика зон с особыми условиями использования территории (далее – ЗОУИТ)
Объекты социальной инфраструктуры							
3.1	Начальная школа	Общеобразовательная организация	250 мест	Зона специализированной общественной застройки	Планируемый к размещению	1 очередь	Не требуется установление ЗОУИТ
3.2	Физкультурно-оздоровительный комплекс	Объект спорта, включающий раздельно нормируемые спортивные сооружения	350 кв. м площади пола	Зона режимных территорий	Планируемый к размещению	1 очередь	Не требуется установление ЗОУИТ

№ п/п	Наименование объекта	Вид объекта	Характеристика объекта	Функциональная зона	Мероприятие	Срок реализации	Характеристика зон с особыми условиями использования территории (далее – ЗОУИТ)
		(объекты) (в т.ч. физкультурно-оздоровительный комплекс)					
3.3	Строительство быстровозводимого бассейна в пгт. Печенга	Спортивное сооружение	ЕПС – 55 чел.	Зона отдыха	Планируемый к размещению	1 очередь	Не требуется установление ЗОУИТ
Объекты инженерной инфраструктуры							
3.4	Источник тепловой энергии	Источник тепловой энергии	5,2 Гкал/ч	Коммунально-складская зона	Планируемый к реконструкции	1 очередь	Расчетная СЗЗ
3.5	Очистные сооружения (КОС)	Очистные сооружения (КОС)	700 куб.м/сут	Зона режимных территорий	Планируемый к реконструкции	1 очередь	СЗЗ - 100 м
3.6	Очистные сооружения (КОС)	Очистные сооружения (КОС)	700 куб.м/сут	Зона режимных территорий	Планируемый к реконструкции	1 очередь	СЗЗ - 100 м
б/н	Теплопровод магистральный	Теплопровод магистральный	0,8 км	-	Планируемый к реконструкции	1 очередь	ОЗ – 3 м
б/н	Теплопровод магистральный	Теплопровод магистральный	0,3 км	-	Планируемый к размещению	1 очередь	ОЗ – 3 м
б/н	Водопровод	Водопровод	8,7 км	-	Планируемый к реконструкции	1 очередь	ОЗ – 5 м
б/н	Канализация самотечная	Канализация самотечная	5,0 км	-	Планируемый к реконструкции	1 очередь	ОЗ – 3 м

4 Населенный пункт Лиинахамари

№ п/п	Наименование объекта	Вид объекта	Характеристика объекта	Функциональная зона	Мероприятие	Срок реализации	Характеристика зон с особыми условиями использования территории (далее – ЗОУИТ)
Объекты социальной инфраструктуры							
4.1	Дошкольная образовательная организация	Дошкольная образовательная организация	60 мест	Зона специализированной общественной застройки	Планируемый к размещению	1 очередь	Не требуется установление ЗОУИТ
Объекты инженерной инфраструктуры							
4.2	Очистные сооружения (КОС) - БЛОС	Очистные сооружения (КОС)	200 куб.м/сут	Зона инженерной инфраструктуры	Планируемый к размещению	1 очередь	СЗЗ - 50 м
4.3	Канализационная насосная станция (КНС)	Канализационная насосная станция (КНС)	с доведением до производительности 200 куб.м/сут	Зона инженерной инфраструктуры	Планируемый к реконструкции	1 очередь	СЗЗ - 15 м
б/н	Канализация напорная	Канализация напорная	1,0 км	-	Планируемый к реконструкции	1 очередь	ОЗ – 5 м
Объекты транспортной инфраструктуры							
б/н	Улицы и дороги местного значения	Улицы и дороги местного значения	протяженность – 0,45 км	Зона транспортной инфраструктуры	Планируемый к размещению	Расчетный срок	Не требуется установление ЗОУИТ

5 Населенный пункт Раякоски

№ п/п	Наименование объекта	Вид объекта	Характеристика объекта	Функциональная зона	Мероприятие	Срок реализации	Характеристика зон с особыми условиями использования территории (далее – ЗОУИТ)
Объекты инженерной инфраструктуры							
5.1	Источник тепловой энергии	Источник тепловой энергии	1,4 Гкал/ч	Многофункциональная общественно-деловая зона	Планируемый к реконструкции	1 очередь	Расчетная СЗЗ
б/н	Теплопровод магистральный	Теплопровод магистральный	0,2 км	-	Планируемый к реконструкции	1 очередь	ОЗ – 3 м

6 Населенный пункт Корзуново

№ п/п	Наименование объекта	Вид объекта	Характеристика объекта	Функциональная зона	Мероприятие	Срок реализации	Характеристика зон с особыми условиями использования территории (далее – ЗОУИТ)
Объекты социальной инфраструктуры							
6.1	Дошкольная образовательная организация	Дошкольная образовательная организация	50 мест	Зона специализированной общественной застройки	Планируемый к размещению	1 очередь	Не требуется установление ЗОУИТ
6.2	Спортивный зал	Спортивное сооружение	350 кв. м площади пола	Зона специализированной общественной застройки	Планируемый к размещению	1 очередь	Не требуется установление ЗОУИТ

6.3	Спортивная площадка	Спортивное сооружение	1800 кв. м	Зона озелененных территорий общего пользования (лесопарки, парки, сады, скверы, бульвары, городские леса)	Планируемый к размещению	Расчетный срок	Не требуется установление ЗОУИТ
Объекты транспортной инфраструктуры							
б/н	Улицы и дороги местного значения	Улицы и дороги местного значения	протяженность – 1,9 км	Зона транспортной инфраструктуры	Планируемый к размещению	Расчетный срок	Не требуется установление ЗОУИТ
Объекты инженерной инфраструктуры							
б/н	Теплопровод магистральный	Теплопровод магистральный	0,4 км	-	Планируемый к реконструкции	1 очередь	ОЗ – 3 м
б/н	Водопровод	Водопровод	2,0 км	-	Планируемый к размещению	1 очередь	ОЗ-5 м
б/н	Канализация самотечная	Канализация самотечная	1,5 км	-	Планируемый к размещению	1 очередь	ОЗ- 3 м

7 Населенный пункт Луостари

№ п/п	**Наименование объекта**	**Вид объекта**	**Характеристика объекта**	**Функциональная зона**	**Мероприятие**	**Срок реализации**	**Характеристика зон с особыми условиями использования территории (далее – ЗОУИТ)**
Объекты инженерной инфраструктуры							
7.1	Источник тепловой энергии	Источник тепловой энергии	8,9 Гкал/ч	Зона режимных территорий	Планируемый к реконструкции	1 очередь	Расчетная СЗЗ
7.2	Источник тепловой энергии	Источник тепловой энергии	5,0 Гкал/ч	Зона транспортной инфраструктуры	Планируемый к реконструкции	1 очередь	СЗЗ – 100 м
7.3	Источник тепловой энергии	Источник тепловой энергии	7,9 Гкал/ч	Зона режимных территорий	Планируемый к реконструкции	1 очередь	Расчетная СЗЗ

№ п/п	Наименование объекта	Вид объекта	Характеристика объекта	Функциональная зона	Мероприятие	Срок реализации	Характеристика зон с особыми условиями использования территории (далее – ЗОУИТ)
7.4	Источник тепловой энергии	Источник тепловой энергии	6,6 Гкал/ч	Зона режимных территорий	Планируемый к реконструкции	1 очередь	Расчетная СЗЗ
7.5	Очистные сооружения (КОС) - БЛОС	Очистные сооружения (КОС)	270 куб.м/сут	Зона режимных территорий	Планируемый к размещению	1 очередь	СЗЗ – 50 м
7.6	Очистные сооружения (КОС) - БЛОС	Очистные сооружения (КОС)	270 куб.м/сут	Зона режимных территорий	Планируемый к размещению	1 очередь	СЗЗ – 50 м
б/н	Теплопровод магистральный	Теплопровод магистральный	1,6 км	-	Планируемый к реконструкции	1 очередь	ОЗ – 3 м
б/н	Водопровод	Водопровод	4,0 км	-	Планируемый к реконструкции	1 очередь	ОЗ – 5 м

8 Населенный пункт Спутник

№ п/п	Наименование объекта	Вид объекта	Характеристика объекта	Функциональная зона	Мероприятие	Срок реализации	Характеристика зон с особыми условиями использования территории (далее – ЗОУИТ)
Объекты инженерной инфраструктуры							
8.1	Источник тепловой энергии	Источник тепловой энергии	4,7 Гкал/ч	Зона режимных территорий	Планируемый к реконструкции	1 очередь	Расчетная СЗЗ
б/н	Водопровод	Водопровод	1,7 км	-	Планируемый к реконструкции	1 очередь	ОЗ – 5 м
б/н	Канализация самотечная	Канализация самотечная	0,9 км	-	Планируемый к реконструкции	1 очередь	ОЗ – 3 м

№ п/п	Наименование объекта	Вид объекта	Характеристика объекта	Функциональная зона	Мероприятие	Срок реализации	Характеристика зон с особыми условиями использования территории (далее – ЗОУИТ)
б/н	Канализация напорная	Канализация напорная	1,4 км	-	Планируемый к реконструкции	1 очередь	ОЗ – 5 м

9 Населенный пункт Приречный

№ п/п	Наименование объекта	Вид объекта	Характеристика объекта	Функциональная зона	Мероприятие	Срок реализации	Характеристика зон с особыми условиями использования территории (далее – ЗОУИТ)
Объекты инженерной инфраструктуры							
б/н	Канализация напорная	Канализация напорная	0,8 км	-	Планируемый к реконструкции	1 очередь	ОЗ – 5 м

ПАРАМЕТРЫ ФУНКЦИОНАЛЬНЫХ ЗОН, А ТАКЖЕ СВЕДЕНИЯ О ПЛАНИРУЕМЫХ ДЛЯ РАЗМЕЩЕНИЯ В НИХ ОБЪЕКТАХ ФЕДЕРАЛЬНОГО ЗНАЧЕНИЯ, ОБЪЕКТАХ РЕГИОНАЛЬНОГО ЗНАЧЕНИЯ, ОБЪЕКТАХ МЕСТНОГО ЗНАЧЕНИЯ, ЗА ИСКЛЮЧЕНИЕМ ЛИНЕЙНЫХ ОБЪЕКТОВ

Печенгский муниципальный округ Мурманской области

№	Наименование функциональной зоны	Площадь, га	Максимальная этажность (высота, м) застройки зоны	Максимально допустимая плотность застройки кв.м\га
1	**Общественно-деловые зоны**, в том числе:	**10,8**	4 эт	4000
1.1	*Многофункциональная общественно-деловая зона*	0	4 эт	4000
1.2	*Зона специализированной общественной застройки*	10,8	4 эт	4000
2	**Производственные зоны, зоны инженерной и транспортной инфраструктур**, в том числе:	**10443,5**	4 эт.	2200
2.1	*Производственная зона*	7513,5	4 эт.	2200
	объекты местного значения			
2.1.1	Теплоэлектроцентраль (ТЭЦ) – 1 объект, планируемый к реконструкции			
	объекты иного значения			
2.1.2	Объекты сельского хозяйства – 1 объекта, планируемые к размещению			
2.2	*Коммунально-складская зона*	54	4 эт.	2200
2.3	*Зона инженерной инфраструктуры*	161,3	-	-
	объекты регионального значения			
2.3.1	Электростанция гидравлическая (ГЭС) – 1 объект, планируемый к размещению			
	объекты местного значения			
2.3.2	Очистные сооружения (КОС) для нп. Корзуново производительностью 1400 куб.м/сут – 1 объект, планируемый к реконструкции			
2.3.3	Очистные сооружения (КОС) для пгт. Никель производительностью 12000 куб.м/сут – 1 объект, планируемый к реконструкции			
2.3.4	Электрическая подстанция 35 кВ - 1 объект, планируемый к реконструкции			
2.3.5	Источник тепловой энергии - 1 объект, планируемый к реконструкции			
2.4	*Зона транспортной инфраструктуры*	2714,7	-	-
	объекты регионального значения			
2.4.1	мостовой переход через р. Большая Печенга на км 32+586 автомобильной дороги общего пользования регионального значения 47 ОП РЗ 47К-092 «Никель–Приречный – а/д «Лотта» - 1 объект, планируемый к реконструкции			
3	**Зоны рекреационного назначения,**	**646641,5**	-	-

№	Наименование функциональной зоны	Площадь, га	Максимальная этажность (высота, м) застройки зоны	Максимально допустимая плотность застройки кв.м\га
	в том числе			
3.1	*Зоны рекреационного назначения*	5413,3	-	-
	объекты иного значения			
3.1.1	Объекты отдыха и туризма – 1 объект, планируемый к размещению			
3.2	*Зона озелененных территорий общего пользования (лесопарки, парки, сады, скверы, бульвары, городские леса)*	110,4		
3.3	*Зона отдыха*	80791,91	4 эт.	1000
	объекты иного значения			
3.3.1	Объекты отдыха и туризма – 2 объекта, планируемые к размещению			
3.4	*Зона лесов*	560325,9	-	-
4	**Зоны сельскохозяйственного использования,** в том числе:	**34854,71**	-	-
4.1	*Зона сельскохозяйственных угодий*	34369,11	-	-
4.2	*Зона садоводческих или огороднических некоммерческих товариществ*	113,3	-	-
4.3	*Производственная зона сельскохозяйственных предприятий*	56,2	-	-
4.4	*Иные зоны сельскохозяйственного назначения*	316,1	-	-
	объекты иного значения			
4.4.1	Объекты сельского хозяйства – 1 объекта, планируемые к размещению			
5	**Зоны специального назначения** том числе:	**61,2**	-	-
5.1	*Зона кладбищ*	24,9	-	-
5.2	*Зона складирования и захоронения отходов*	36,3	-	-
6	**Зона режимных территорий**	**79001,8**	-	-
	объекты местного значения			
6.1	Очистные сооружения (КОС) для нп. Спутник производительностью 1400 куб.м/сут – 1 объект, планируемый к реконструкции			
7	**Зона акваторий**	**81407,3**	-	-
8	**Иные зоны**	**48305,19**	-	-
9	**Наименование сельских населенных пунктов**	**Площадь, га**	**Максимальная этажность (высота, м) застройки**	**Максимально допустимая плотность застройки**

№	Наименование функциональной зоны	Площадь, га	Максимальная этажность (высота, м) застройки зоны	Максимально допустимая плотность застройки кв.м\га
			зоны	кв.м\га
9.1	пгт. Никель	1663	9 эт.	2400
9.2	г. Заполярный	1510	9 эт.	2400
9.3	пгт. Печенга, железнодорожная станция Печенга	827	5 эт.	1800
9.4	нп. Борисоглебский	8	2 эт.	1100
9.5	нп. Вайда-Губа	21	-.	-
9.6	нп. Корзуново	161	9 эт.	2000
9.7	нп. Лиинахамари	331	8 эт.	2000
9.8	нп. Луостари	152	5 эт	1800
9.9	нп. Приречный	281	8 эт.	2000
9.10	нп. Путевая Усадьба 9 км железной дороги Луостари-Никель	68	-	-
9.11	нп. Раякоски	39	4 эт.	1800
9.12	нп. Сальмиярви	26	-	-
9.13	нп. Спутник	63	5 эт	1800
9.14	нп. Цыпнаволок	14	-	-
9.15	железнодорожная станция Титовка	20	-	-
9.16	железнодорожная станция Луостари	56	-	-

Поселок городского типа Никель

№	Наименование функциональной зоны	Площадь, га	Максимальная этажность (высота, м) застройки зоны	Максимально допустимая плотность застройки кв.м\га
1	**Жилые зоны**, в том числе:	**92,2**	9 эт.	2400
1.1	*Зона застройки индивидуальными жилыми домами*	26,4	2 эт.	1000
1.2	*Зона застройки малоэтажными жилыми домами (до 4 этажей, включая мансардный*	15,3	4 эт.	1800
1.3	*Зона застройки среднеэтажными жилыми домами (от 5 до 8 этажей, включая мансардный)*	36,8	8 эт.	2000
1.4	*Зона застройки многоэтажными жилыми домами (9 этажей и более)*	13,7	9 эт.	2400

№	Наименование функциональной зоны	Площадь, га	Максимальная этажность (высота, м) застройки зоны	Максимально допустимая плотность застройки кв.м\га
2	**Зоны общественно-делового назначения,** в том числе:	**62,1**	4 эт.	2000
2.1	*Многофункциональная общественно-деловая зона*	17,1	4 эт.	2000
2.2	*Зона специализированной общественной застройки*	45	4 эт.	2000
	объекты местного значения			
2.2.1	Объекты спорта – 3 объекта, планируемые к размещению			
2.2.2	Объекты культуры – 1 объект, планируемые к реконструкции			
3	**Производственные зоны, зоны инженерной и транспортной инфраструктур**, в том числе:	**432,5**	4 эт.	2200
3.1	*Производственная зона*	134	4 эт.	2200
	объекты местного значения			
3.1.1	Водопроводные очистные сооружения – 1 объект, планируемый к реконструкции			
3.2	*Коммунально-складская зона*	177,9	4 эт.	2200
	объекты местного значения			
3.2.1	Источник тепловой энергии - 1 объект, планируемый к размещению			
3.2.2	Источник тепловой энергии - 1 объект, планируемый к реконструкции			
3.3	*Зона инженерной инфраструктуры*	13,5	-	-
3.4	*Зона транспортной инфраструктуры*	107,1	-	-
4	**Зоны рекреационного назначения,** в том числе:	**229,4**	2 эт.	2200
4.1	*Зона озелененных территорий общего пользования (лесопарки, парки, сады, скверы, бульвары, городские леса)*	228,1	2 эт.	2200
	объекты местного значения			
4.1.1	Центральный парк			
4.1.2	Парк активного отдыха и экстремальных видов спорта			
4.2	*Зона отдыха*	1,3	2 эт.	2200
5	**Зоны сельскохозяйственного использования,** в том числе:	**73,4**	-	-
5.1	*Зона сельскохозяйственных угодий*	40,6	-	-
5.2	*Зона садоводческих или огороднических некоммерческих товариществ*	32,2	-	-

№	Наименование функциональной зоны	Площадь, га	Максимальная этажность (высота, м) застройки зоны	Максимально допустимая плотность застройки кв.м\га
5.3	*Иные зоны сельскохозяйственного назначения*	0,6	-	-
6	**Зоны специального назначения,** в том числе:	**10,9**	-	-
6.1	*Зона кладбищ*	9	-	-
6.2	*Зона складирования и захоронения отходов*	1,9	-	-
объекты регионального значения				
6.2.1	Объект обезвреживания отходов			
7	**Зона режимных территорий**	**23,1**	-	-
8	**Зона акваторий**	**16,2**	-	-
9	**Иные зоны**	**723,2**	-	-

Город Заполярный

№	Наименование функциональной зоны	Площадь, га	Максимальная этажность (высота, м) застройки зоны	Максимально допустимая плотность застройки кв.м\га
1	**Жилые зоны**, в том числе:	**65,9**	9 эт.	2400
1.1	*Зона застройки индивидуальными жилыми домами*	7,9	2 эт.	1000
1.2	*Зона застройки среднеэтажными жилыми домами (от 5 до 8 этажей, включая мансардный)*	43	8 эт.	2200
1.3	*Зона застройки многоэтажными жилыми домами (9 этажей и более)*	15	9 эт	2400
2	**Зоны общественно-делового назначения,** в том числе:	**51,9**	4 эт.	2200
2.1	*Многофункциональная общественно-деловая зона*	19,9	4 эт.	2200
	объекты иного значения			
2.1.1	Объекты отдыха и туризма – 1 объект, планируемый к размещению			
2.2	*Зона специализированной общественной застройки*	32	4 эт.	2000
	объекты местного значения			
2.2.1	Объекты спорта – 2 объекта, 1 – планируемый к размещению, 1 - планируемый к реконструкции			
2.2.2	Объекты культуры – 1 объект, планируемые к реконструкции			

№	Наименование функциональной зоны	Площадь, га	Максимальная этажность (высота, м) застройки зоны	Максимально допустимая плотность застройки кв.м\га
3	**Производственные зоны, зоны инженерной и транспортной инфраструктур**, в том числе:	**397,2**	5 эт.	2200
3.1	*Производственная зона*	209,5	5 эт.	2200
3.2	*Коммунально-складская зона*	8,2	5 эт.	2200
3.3	*Зона инженерной инфраструктуры*	6	-	-
	объекты местного значения			
3.3.1	Очистные сооружения (КОС) производительностью 12000 куб.м/сут - 1 объект, планируемый к реконструкции			
3.4	*Зона транспортной инфраструктуры*	173,5	-	-
4	**Зоны рекреационного назначения,** в том числе:	**398,6**	-	-
4.1	*Зона озелененных территорий общего пользования (лесопарки, парки, сады, скверы, бульвары, городские леса)*	351,5	-	-
4.2	*Зона отдыха*	47,1	-	-
5	**Зоны сельскохозяйственного использования,** в том числе:	**111,2**	-	-
5.1	*Зона сельскохозяйственных угодий*	111,2		
6	**Зоны специального назначения,** в том числе:	**8,2**	-	-
6.1	*Зона озелененных территорий специального назначения*	8,2	-	-
7	**Зона режимных территорий**	**0,7**	-	-
8	**Зона акваторий**	**51,6**	-	-
9	**Иные зоны**	**424,7**	-	-

Поселок городского типа Печенга, железнодорожная станция Печенга

№	Наименование функциональной зоны	Площадь, га	Максимальная этажность (высота, м) застройки зоны	Максимально допустимая плотность застройки кв.м\га
1	**Жилые зоны**, в том числе:	**0,5**	4эт.	1800
1.1	*Зона застройки индивидуальными жилыми домами*	*0,5*	2 эт.	1000
2	**Зоны общественно-делового**	**6,67**	4 эт.	2200

№	Наименование функциональной зоны	Площадь, га	Максимальная этажность (высота, м) застройки зоны	Максимально допустимая плотность застройки кв.м\га
	назначения, в том числе:			
2.1	*Многофункциональная общественно-деловая зона*	0,47	4эт.	2200
2.2	*Зона специализированной общественной застройки*	6,2	4эт.	2200
	объекты местного значения			
2.2.1	Объекты образования – 1 объект, планируемый к размещению			
3	**Производственные зоны, зоны инженерной и транспортной инфраструктур**, в том числе:	**165,23**	2 эт.	2200
3.1	*Производственная зона*	1,2	2 эт.	2200
3.2	*Коммунально-складская зона*	5,8	2 эт.	2200
	объекты местного значения			
3.2.1	Источник тепловой энергии – 1 объект, планируемый к реконструкции			
3.3	*Зона инженерной инфраструктуры*	0,2	-	-
3.4	*Зона транспортной инфраструктуры*	158,03	-	-
4	**Зоны сельскохозяйственного использования**, в том числе:	**2,6**	-	-
4.1	*Зона садоводческих или огороднических некоммерческих товариществ*	2,6	-	-
5	**Зоны рекреационного назначения,** в том числе	**75,2**	-	-
5.1	*Зоны рекреационного назначения*	65,5	-	-
5.2	*Зона озелененных территорий общего пользования (лесопарки, парки, сады, скверы, бульвары, городские леса)*	1	-	-
5.3	*Зона отдыха*	8,7	4эт.	2200
	объекты местного значения			
5.3.1	Объекты спорта – 1 объект, планируемый к размещению			
6	**Зоны специального назначения,** в том числе:	**7,1**	-	-
6.1	*Зона кладбищ*	7,1	-	-
7	**Зона режимных территорий**	**314,9**	-	-
	объекты регионального значения			
7.1	Объекты здравоохранения – 1 объект, планируемый к размещению			
	объекты местного значения			

№	Наименование функциональной зоны	Площадь, га	Максимальная этажность (высота, м) застройки зоны	Максимально допустимая плотность застройки кв.м\га
7.2	Объекты спорта – 1 объект, планируемый к размещению			
7.3	Очистные сооружения (КОС) с доведением производительности каждого до расчетной 700 куб.м/сут - 2 объекта, планируемый к реконструкции			
8	**Зона акваторий**	**32,4**	-	-
9	**Иные зоны**	**222,3**	-	-

Населенный пункт Борисоглебский

№	Наименование функциональной зоны	Площадь, га	Максимальная этажность (высота, м) застройки зоны	Максимально допустимая плотность застройки кв.м\га
1	**Жилые зоны**, в том числе:	**4**	2 эт.	1000
1.1	*Зона застройки индивидуальными жилыми домами*	4	2 эт.	1000
2	**Зоны общественно-делового назначения,** в том числе:	**0,2**	4 эт.	2000
2.1	*Зона специализированной общественной застройки*	0,2	4 эт.	2000
3	**Производственные зоны, зоны инженерной и транспортной инфраструктур**, в том числе:	**0,8**	2 эт.	1000
3.1	*Производственная зона*	0,5	2 эт.	1000
3.2	*Зона транспортной инфраструктуры*	0,3	-	-
4	**Зоны специального назначения**	**3**	-	-
4.1	*Зона озелененных территорий специального назначения*	3	-	-

Населенный пункт Вайда-Губа

№	Наименование функциональной зоны	Площадь, га	Максимальная этажность (высота, м) застройки зоны	Максимально допустимая плотность застройки кв.м\га
1	**Зона режимных территорий**	**21**	-	-

Населенный пункт Корзуново

№	Наименование функциональной зоны	Площадь, га	Максимальная этажность (высота, м) застройки зоны	Максимально допустимая плотность застройки кв.м\га
1	**Жилые зоны**, в том числе:	**41,6**	8 эт.	2100
1.1	*Зона застройки индивидуальными жилыми домами*	36,9	2 эт.	1000
1.2	*Зона застройки малоэтажными жилыми домами (до 4 этажей, включая мансардный*	1	4 эт.	1800
1.3	*Зона застройки среднеэтажными жилыми домами (от 5 до 8 этажей, включая мансардный)*	3,6	8 эт.	2100
1.4	*Зона застройки многоэтажными жилыми домами (9 этажей и более)*	0,1	9 эт.	2400
2	**Зоны общественно-делового назначения,** в том числе:	**6,8**	3 эт.	2200
2.1	*Многофункциональная общественно-деловая зона*	1,9	3 эт.	2200
2.2	*Зона специализированной общественной застройки*	4,9	3 эт.	2200
	объекты регионального значения			
2.2.1	Объекты здравоохранения – 1 объект, планируемый к размещению			
	объекты местного значения			
2.2.2	Объекты образования – 1 объект, планируемый к размещению			
2.2.3	Объекты спорта – 1 объект, планируемый к размещению			
3	**Производственные зоны, зоны инженерной и транспортной инфраструктур**, в том числе:	**28,3**	-	-
3.1	*Зона инженерной инфраструктуры*	0,9	-	-
3.2	*Зона транспортной инфраструктуры*	27,4	-	-
4	**Зоны сельскохозяйственного использования**	**8,2**	-	-
4.1	*Зона садоводческих или огороднических некоммерческих товариществ*	5,6	-	-
4.2	*Иные зоны сельскохозяйственного назначения*	2,6	-	-
5	**Зоны рекреационного назначения,** в том числе	**1,5**	-	-
5.1	*Зона озелененных территорий общего пользования (лесопарки, парки, сады, скверы, бульвары,*	1,5	-	-

№	Наименование функциональной зоны	Площадь, га	Максимальная этажность (высота, м) застройки зоны	Максимально допустимая плотность застройки кв.м\га
	городские леса)			
	объекты местного значения			
5.1.1	Объекты спорта – 1 объект, планируемый к размещению			
6	**Зона режимных территорий**	**21,1**	-	-
7	**Иные зоны**	**53,5**	-	-

Населенный пункт Лиинахамари

№	Наименование функциональной зоны	Площадь, га	Максимальная этажность (высота, м) застройки зоны	Максимально допустимая плотность застройки кв.м\га
1	**Жилые зоны**, в том числе:	**33,5**	4 эт.	1800
1.1	*Зона застройки индивидуальными жилыми домами*	27,8	2 эт.	1000
1.2	*Зона застройки среднеэтажными жилыми домами (от 5 до 8 этажей, включая мансардный)*	5,7	8 эт.	2200
2	**Зоны общественно-делового назначения,** в том числе:	**4**	3 эт.	2200
2.1	*Многофункциональная общественно-деловая зона*	1,5	3 эт.	2200
2.2	*Зона специализированной общественной застройки*	2,5	3 эт.	2000
	объекты регионального значения			
2.2.1	Объекты здравоохранения – 1 объект, планируемый к размещению			
	объекты местного значения			
2.2.2	Объекты образования – 1 объект, планируемый к размещению			
3	**Производственные зоны, зоны инженерной и транспортной инфраструктур**, в том числе:	**17,6**	2 эт.	2000
3.1	*Производственная зона*	3,3	-	-
3.2	*Коммунально-складская зона*	0,3	2 эт.	2000
3.3	*Зона инженерной инфраструктуры*	1,2	-	-
	объекты местного значения			
3.3.1	Очистные сооружения (КОС) производительностью 200 куб.м/сут – 1 объект, планируемый к размещению			
3.3.2	Канализационная насосная станция (КНС) с доведением производительности до расчетной 200 куб.м/сут - 1 объект, планируемый к реконструкции			

№	Наименование функциональной зоны	Площадь, га	Максимальная этажность (высота, м) застройки зоны	Максимально допустимая плотность застройки кв.м\га
3.3	*Зона транспортной инфраструктуры*	12,8	-	-
4	**Зоны сельскохозяйственного использования**, в том числе:	**5,2**	-	-
4.1	*Производственная зона сельскохозяйственных предприятий*	5,2	-	-
5	**Зоны рекреационного назначения,** в том числе:	**10,1**	-	-
5.1	*Зоны рекреационного назначения*	1,5	-	-
5.2	*Зона озелененных территорий общего пользования (лесопарки, парки, сады, скверы, бульвары, городские леса)*	2,3	-	-
5.3	*Зона отдыха*	6,3	-	-
	объекты иного значения			
5.3.1	Объекты отдыха и туризма – 1 объект, планируемый к размещению			
6	**Зона режимных территорий**	**165,1**	-	-
7	**Зона акваторий**	**7,5**	-	-
8	**Иные зоны**	**88**	-	-

Населенный пункт Луостари

№	Наименование функциональной зоны	Площадь, га	Максимальная этажность (высота, м) застройки зоны	Максимально допустимая плотность застройки кв.м\га
1	**Жилые зоны**, в том числе:	**6,1**	8 эт.	2200
1.1	*Зона застройки среднеэтажными жилыми домами (от 5 до 8 этажей, включая мансардный)*	6,1	8 эт.	2200
2	**Зоны общественно-делового назначения,** в том числе:	**0,8**	3 эт.	2200
2.1	*Многофункциональная общественно-деловая зона*	0,2	3 эт.	2200
2.2	*Зона специализированной общественной застройки*	0,6	3 эт.	2000
3	**Производственные зоны, зоны инженерной и транспортной инфраструктур**, в том числе:	**4,1**	2 эт.	2200
3.1	*Зона транспортной инфраструктуры*	3,3	-	-

№	Наименование функциональной зоны	Площадь, га	Максимальная этажность (высота, м) застройки зоны	Максимально допустимая плотность застройки кв.м\га
	объекты местного значения			
3.1.1	Источник тепловой энергии - 1 объект, планируемый к реконструкции			
3.2	*Производственная зона*	0,8	-	-
4	**Зона режимных территорий**	**74,8**	-	-
	объекты местного значения			
4.1	Очистные сооружения (КОС) производительностью 270 куб.м/сут каждый – 2 объекта, планируемый к размещению			
4.2	Источник тепловой энергии - 3 объекта, планируемый к реконструкции			
5	**Зоны рекреационного назначения**	**0,1**	-	-
5.1	*Зона озелененных территорий общего пользования (лесопарки, парки, сады, скверы, бульвары, городские леса)*	0,1	-	-
6	**Зона акваторий**	**4,5**	-	-
7	**Иные зоны**	**61,6**		

Населенный пункт Приречный

№	Наименование функциональной зоны	Площадь, га	Максимальная этажность (высота, м) застройки зоны	Максимально допустимая плотность застройки кв.м\га
1	**Жилые зоны**, в том числе:	**32,2**	8 эт.	2100
1.1	*Зона застройки индивидуальными жилыми домами*	28,8	2 эт.	1000
1.2	*Зона застройки среднеэтажными жилыми домами (от 5 до 8 этажей, включая мансардный)*	3,4	8 эт.	2100
2	**Производственные зоны, зоны инженерной и транспортной инфраструктур**, в том числе:	**13,6**	3 эт.	2000
2.1	*Коммунально-складская зона*	1,1	3 эт.	2000
2.2	*Зона инженерной инфраструктуры*	2,2	-	-
2.3	*Зона транспортной инфраструктуры*	10,3	-	-
3	**Зоны сельскохозяйственного использования**, в том числе:	**35,7**	-	-
3.1	*Зона сельскохозяйственных угодий*	2,9	-	-
3.2	*Зона садоводческих или огороднических некоммерческих*	29,5	-	-

№	Наименование функциональной зоны	Площадь, га	Максимальная этажность (высота, м) застройки зоны	Максимально допустимая плотность застройки кв.м\га
	товариществ			
3.3	*Иные зоны сельскохозяйственного назначения*	1,17	-	-
4	**Зоны рекреационного назначения,** в том числе:	**5,5**	-	-
4.1	*Зона озелененных территорий общего пользования (лесопарки, парки, сады, скверы, бульвары, городские леса)*	5,3	-	-
4.2	*Зона отдыха*	0,2	-	-
5	**Зоны специального назначения,** в том числе:	**0,4**	-	-
5.1	*Зона озелененных территорий специального назначения*	0,4	-	-
6	**Зона акваторий**	**5,2**	-	-
7	**Иные зоны**	**189,4**	-	-

Населенный пункт Путевая Усадьба 9 км железной дороги Луостари-Никель

№	Наименование функциональной зоны	Площадь, га	Максимальная этажность (высота, м) застройки зоны	Максимально допустимая плотность застройки кв.м\га
1	**Зона режимных территорий**	**68**	-	-

Населенный пункт Раякоски

№	Наименование функциональной зоны	Площадь, га	Максимальная этажность (высота, м) застройки зоны	Максимально допустимая плотность застройки кв.м\га
1	**Жилые зоны**, в том числе:	**14,6**	4 эт.	1800
1.1	*Зона застройки индивидуальными жилыми домами*	0,5	2 эт.	1000
1.2	*Зона застройки малоэтажными жилыми домами (до 4 этажей, включая мансардный*	14,1	4 эт.	1800
2	**Зоны общественно-делового назначения,** в том числе:	**2,4**	3 эт.	2200
2.1	*Многофункциональная общественно-деловая зона*	1,1	3 эт.	2200

№	Наименование функциональной зоны	Площадь, га	Максимальная этажность (высота, м) застройки зоны	Максимально допустимая плотность застройки кв.м\га
	объекты местного значения			
2.1.1	Источник тепловой энергии - 1 объект, планируемый к реконструкции			
2.2	*Зона специализированной общественной застройки*	1,3	3 эт.	2200
3	**Производственные зоны, зоны инженерной и транспортной инфраструктур**, в том числе:	**3,2**	-	-
3.1	*Производственная зона*	0,1	-	-
3.2	*Зона инженерной инфраструктуры*	0,1	-	-
3.3	*Зона транспортной инфраструктуры*	3	-	-
4	**Зоны сельскохозяйственного использования,** в том числе:	**0,2**	-	-
4.1	*Зона садоводческих или огороднических некоммерческих товариществ*	0,2	-	-
5	**Зоны рекреационного назначения,** в том числе:	**12,5**	-	-
5.1	*Зона озелененных территорий общего пользования (лесопарки, парки, сады, скверы, бульвары, городские леса)*	12,5	-	-
6	**Зоны специального назначения,** в том числе:	**0,4**	-	-
6.1	*Зона озелененных территорий специального назначения*	0,4	-	-
7	**Зона акваторий**	**5,7**	-	-

Населенный пункт Сальмиярви

№	Наименование функциональной зоны	Площадь, га	Максимальная этажность (высота, м) застройки зоны	Максимально допустимая плотность застройки кв.м\га
1	**Зона режимных территорий**	**25**	-	-
2	**Зона акваторий**	**1**	-	-

Населенный пункт Спутник

№	Наименование функциональной зоны	Площадь, га	Максимальная этажность (высота, м) застройки зоны	Максимально допустимая плотность застройки кв.м\га
1	**Зоны общественно-делового назначения,** в том числе:	**1,2**	3 эт.	2200
1.1	*Многофункциональная общественно-деловая зона*	0,1	3 эт.	2200
1.2	*Зона специализированной общественной застройки*	1,1	3 эт.	2200
2	**Производственные зоны, зоны инженерной и транспортной инфраструктур**	**2,5**	-	-
2.1	*Зона транспортной инфраструктуры*	2,5	-	-
3	**Зона режимных территорий**	**57,6**	-	-
	объекты регионального значения			
3.1	Объекты здравоохранения – 1 объект, планируемый к размещению			
	объекты местного значения			
3.2	Источник тепловой энергии - 1 объект, планируемый к реконструкции			
4	**Зона акваторий**	**1,7**	-	-

Населенный пункт Цыпнаволок

№	Наименование функциональной зоны	Площадь, га	Максимальная этажность (высота, м) застройки зоны	Максимально допустимая плотность застройки кв.м\га
1	**Зона режимных территорий**	**14**	-	-

Железнодорожная станция Титовка

№	Наименование функциональной зоны	Площадь, га	Максимальная этажность (высота, м) застройки зоны	Максимально допустимая плотность застройки кв.м\га
1	**Зона транспортной инфраструктуры**	**19,4**	-	-
2	**Зона акваторий**	**0,6**	-	-

Железнодорожная станция Луостари

№	Наименование функциональной зоны	Площадь, га	Максимальная этажность (высота, м) застройки зоны	Максимально допустимая плотность застройки кв.м\га
1	**Зона транспортной инфраструктуры**	**55,4**	-	-
2	**Зона акваторий**	**0,6**	-	-

ГЕНЕРАЛЬНЫЙ ПЛАН ПЕЧЕНГСКОГО МУНИЦИПАЛЬНОГО ОКРУГА МУРМАНСКОЙ ОБЛАСТИ

КАРТА ПЛАНИРУЕМОГО РАЗМЕЩЕНИЯ ОБЪЕКТОВ МЕСТНОГО ЗНАЧЕНИЯ МУНИЦИПАЛЬНОГО ОКРУГА

М 1:200 000

УСЛОВНЫЕ ОБОЗНАЧЕНИЯ

ГРАНИЦЫ И ТЕРРИТОРИИ

- Граница муниципального округа
- Существующая граница населенного пункта
- Планируемая граница населенного пункта
- Территория населенного пункта
- Поверхностные водные объекты
- Функциональные зоны
- 1 — Номер по экспликации

ОБЪЕКТЫ ИНЖЕНЕРНОЙ ИНФРАСТРУКТУРЫ

ЭЛЕКТРОСНАБЖЕНИЕ

МЕСТНОГО ЗНАЧЕНИЯ

ПЛАНИРУЕМЫЙ К РЕКОНСТРУКЦИИ

- Электрическая подстанция 35 кВ
- Теплоэлектроцентраль (ТЭЦ)

ВОДООТВЕДЕНИЕ

МЕСТНОГО ЗНАЧЕНИЯ

ПЛАНИРУЕМЫЙ К РЕКОНСТРУКЦИИ

- Очистные сооружения (КОС)

ТЕПЛОСНАБЖЕНИЕ

МЕСТНОГО ЗНАЧЕНИЯ

ПЛАНИРУЕМЫЙ К РЕКОНСТРУКЦИИ

- Источник тепловой энергии

ОБЪЕКТЫ ТРАНСПОРТНОЙ ИНФРАСТРУКТУРЫ

ЖЕЛЕЗНОДОРОЖНОГО ТРАНСПОРТА

ФЕДЕРАЛЬНОГО ЗНАЧЕНИЯ

СУЩЕСТВУЮЩИЙ

- Железнодорожный путь общего пользования

АВТОМОБИЛЬНОГО ТРАНСПОРТА

ФЕДЕРАЛЬНОГО ЗНАЧЕНИЯ

ПЛАНИРУЕМЫЙ К РЕКОНСТРУКЦИИ

- Автомобильная дорога

РЕГИОНАЛЬНОГО ЗНАЧЕНИЯ

СУЩЕСТВУЮЩИЙ

- Автомобильная дорога

МЕСТНОГО ЗНАЧЕНИЯ

СУЩЕСТВУЮЩИЙ

- Автомобильная дорога

ПЛАНИРУЕМЫЙ К РАЗМЕЩЕНИЮ

- Автомобильная дорога

ИНОЕ ЗНАЧЕНИЕ

СУЩЕСТВУЮЩИЙ

- Автомобильная дорога

ЭКСПЛИКАЦИЯ ПЛАНИРУЕМЫХ ОБЪЕКТОВ МЕСТНОГО ЗНАЧЕНИЯ МУНИЦИПАЛЬНОГО ОКРУГА

Номер позиции	Наименование объекта	Статус объекта
1	Электрическая подстанция 35 кВ	Планируемый к реконструкции
2	Очистные сооружения (КОС)	Планируемый к реконструкции
3	Теплоэлектроцентраль (ТЭЦ)	Планируемый к реконструкции
4	Очистные сооружения (КОС)	Планируемый к реконструкции
5	Источник тепловой энергии	Планируемый к реконструкции

ГЕНЕРАЛЬНЫЙ ПЛАН
ПЕЧЕНГСКОГО МУНИЦИПАЛЬНОГО ОКРУГА
МУРМАНСКОЙ ОБЛАСТИ

GEONIKA

КАРТА ПЛАНИРУЕМОГО РАЗМЕЩЕНИЯ ОБЪЕКТОВ МЕСТНОГО ЗНАЧЕНИЯ
МУНИЦИПАЛЬНОГО ОКРУГА

Масштаб	1 : 200 000	Директор	Кожурков О.В.	Подпись	
Шифр		Рук. проекта	Логвиненко П.Н.	Подпись	
Дата				Лист	ГП 01

ГЕНЕРАЛЬНЫЙ ПЛАН ПЕЧЕНГСКОГО МУНИЦИПАЛЬНОГО ОКРУГА МУРМАНСКОЙ ОБЛАСТИ

КАРТА ПЛАНИРУЕМОГО РАЗМЕЩЕНИЯ ОБЪЕКТОВ МЕСТНОГО ЗНАЧЕНИЯ ПГТ. НИКЕЛЬ

М 1:10 000

СИТУАЦИОННАЯ СХЕМА

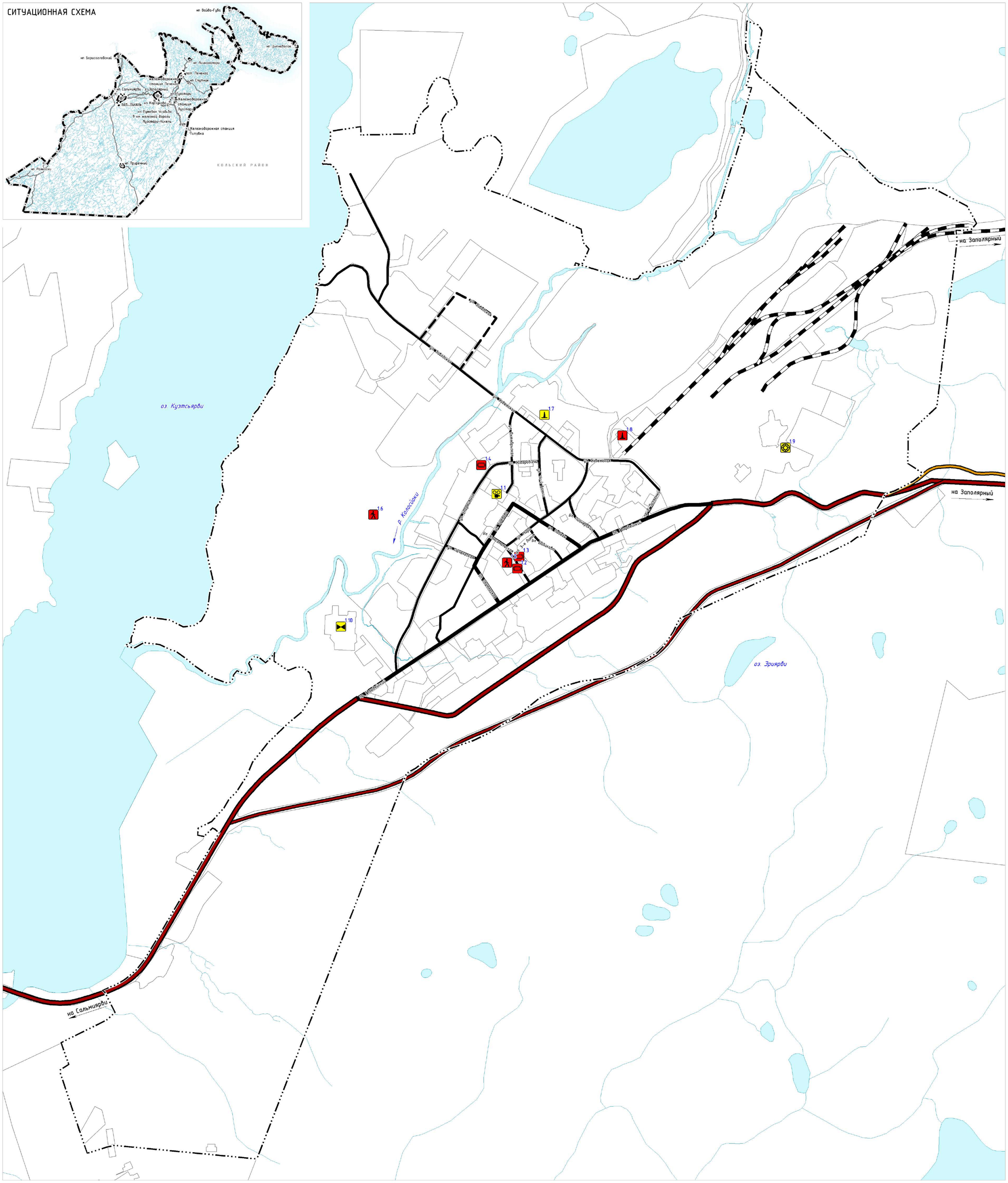

УСЛОВНЫЕ ОБОЗНАЧЕНИЯ

ГРАНИЦЫ И ТЕРРИТОРИИ

- Граница муниципального округа
- Существующая граница населенного пункта
- Поверхностные водные объекты
- Функциональные зоны
- 1.1 Номер по экспликации

ОБЪЕКТЫ СОЦИАЛЬНОЙ ИНФРАСТРУКТУРЫ, ОТДЫХА И ТУРИЗМА, САНАТОРНО-КУРОРТНОГО НАЗНАЧЕНИЯ

МЕСТНОГО И ИНОГО ЗНАЧЕНИЯ

ПЛАНИРУЕМЫЙ К РАЗМЕЩЕНИЮ

- Спортивное сооружение
- Пешеходная зона

ПЛАНИРУЕМЫЙ К РЕКОНСТРУКЦИИ

- Объект культурно-досугового (клубного) типа

ОБЪЕКТЫ ИНЖЕНЕРНОЙ ИНФРАСТРУКТУРЫ

ТЕПЛОСНАБЖЕНИЕ

МЕСТНОГО ЗНАЧЕНИЯ

ПЛАНИРУЕМЫЙ К РАЗМЕЩЕНИЮ

- Источник тепловой энергии

ПЛАНИРУЕМЫЙ К РЕКОНСТРУКЦИИ

- Источник тепловой энергии

ВОДОСНАБЖЕНИЕ

МЕСТНОГО ЗНАЧЕНИЯ

ПЛАНИРУЕМЫЙ К РЕКОНСТРУКЦИИ

- Водопроводные очистные сооружения

ОБЪЕКТЫ ТРАНСПОРТНОЙ ИНФРАСТРУКТУРЫ

ЖЕЛЕЗНОДОРОЖНОГО ТРАНСПОРТА

ФЕДЕРАЛЬНОГО ЗНАЧЕНИЯ

СУЩЕСТВУЮЩИЙ

- Железнодорожный путь общего пользования

АВТОМОБИЛЬНОГО ТРАНСПОРТА

РЕГИОНАЛЬНОГО ЗНАЧЕНИЯ

СУЩЕСТВУЮЩИЙ

- Автомобильная дорога

МЕСТНОГО ЗНАЧЕНИЯ

СУЩЕСТВУЮЩИЙ

- Магистральные улицы районного значения
- Улицы и дороги местного значения

ПЛАНИРУЕМЫЙ К РАЗМЕЩЕНИЮ

- Улицы и дороги местного значения

ИНОЕ ЗНАЧЕНИЕ

СУЩЕСТВУЮЩИЙ

- Автомобильная дорога

ЭКСПЛИКАЦИЯ ПЛАНИРУЕМЫХ ОБЪЕКТОВ МЕСТНОГО ЗНАЧЕНИЯ ПГТ. НИКЕЛЬ

Номер позиции	Наименование объекта	Статус объекта
1.1	МБУК "ДК "Восход"	Планируемый к реконструкции
1.2	Спортивный зал	Планируемый к размещению
1.3	Спортивный комплекс	Планируемый к размещению
1.4	Ледовый каток	Планируемый к размещению
1.5	Центральный парк	Планируемый к размещению
1.6	Парк активного отдыха и экстремальных видов спорта	Планируемый к размещению
1.7	Источник тепловой энергии	Планируемый к реконструкции
1.8	Источник тепловой энергии	Планируемый к размещению
1.9	Водопроводные очистные сооружения	Планируемый к реконструкции
1.10	Очистные сооружения (КОС)	Планируемый к реконструкции

ГЕНЕРАЛЬНЫЙ ПЛАН
ПЕЧЕНГСКОГО МУНИЦИПАЛЬНОГО ОКРУГА
МУРМАНСКОЙ ОБЛАСТИ

GEONIKA

КАРТА ПЛАНИРУЕМОГО РАЗМЕЩЕНИЯ ОБЪЕКТОВ МЕСТНОГО ЗНАЧЕНИЯ ПГТ. НИКЕЛЬ

Масштаб	1 : 10 000	Директор	Кожурков О.В.	Подпись	
Шифр		Рук. проекта	Логвиненко П.Н.	Подпись	
Дата				Лист	ГП 01.1

ГЕНЕРАЛЬНЫЙ ПЛАН ПЕЧЕНГСКОГО МУНИЦИПАЛЬНОГО ОКРУГА МУРМАНСКОЙ ОБЛАСТИ

КАРТА ПЛАНИРУЕМОГО РАЗМЕЩЕНИЯ ОБЪЕКТОВ МЕСТНОГО ЗНАЧЕНИЯ Г. ЗАПОЛЯРНЫЙ
М 1:10 000

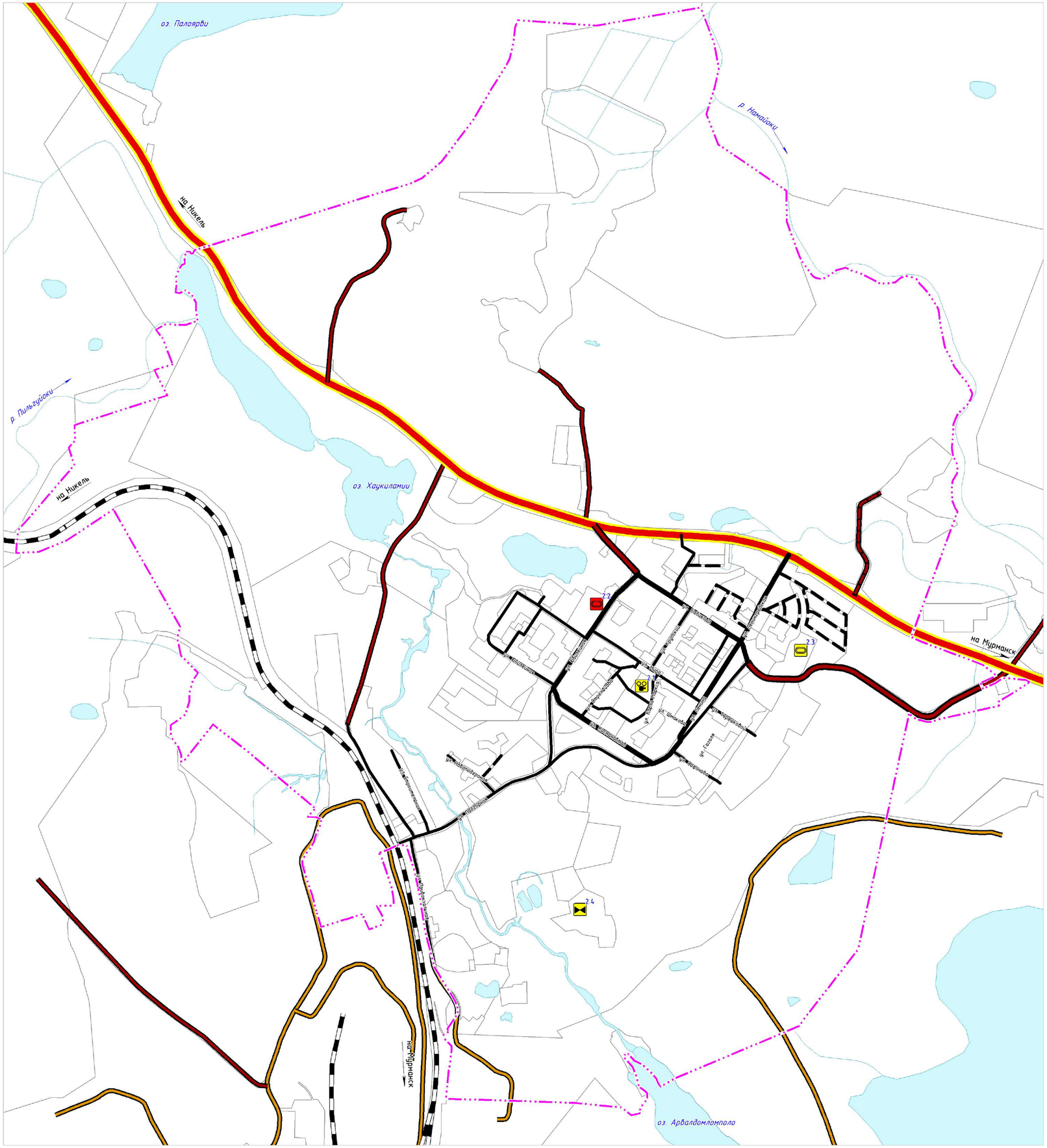

СИТУАЦИОННАЯ СХЕМА

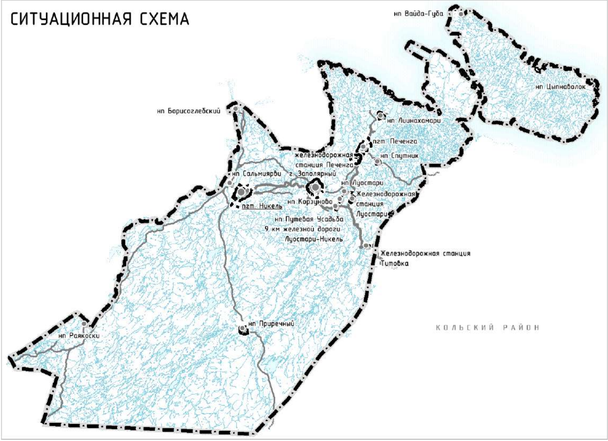

УСЛОВНЫЕ ОБОЗНАЧЕНИЯ

ГРАНИЦЫ И ТЕРРИТОРИИ

- Граница муниципального округа
- Планируемая граница населенного пункта
- Поверхностные водные объекты
- Функциональные зоны
- 2.1 — Номер по экспликации

ОБЪЕКТЫ СОЦИАЛЬНОЙ ИНФРАСТРУКТУРЫ, ОТДЫХА И ТУРИЗМА, САНАТОРНО-КУРОРТНОГО НАЗНАЧЕНИЯ

МЕСТНОГО И ИНОГО ЗНАЧЕНИЯ

ПЛАНИРУЕМЫЙ К РАЗМЕЩЕНИЮ

- Спортивное сооружение

ПЛАНИРУЕМЫЙ К РЕКОНСТРУКЦИИ

- Спортивное сооружение
- Объект культурно-досугового (клубного) типа

ОБЪЕКТЫ ИНЖЕНЕРНОЙ ИНФРАСТРУКТУРЫ

ВОДООТВЕДЕНИЕ

МЕСТНОГО ЗНАЧЕНИЯ

ПЛАНИРУЕМЫЙ К РЕКОНСТРУКЦИИ

- Очистные сооружения (КОС)

ОБЪЕКТЫ ТРАНСПОРТНОЙ ИНФРАСТРУКТУРЫ

ЖЕЛЕЗНОДОРОЖНОГО ТРАНСПОРТА

ФЕДЕРАЛЬНОГО ЗНАЧЕНИЯ

СУЩЕСТВУЮЩИЙ

- Железнодорожный путь общего пользования

АВТОМОБИЛЬНОГО ТРАНСПОРТА

ФЕДЕРАЛЬНОГО ЗНАЧЕНИЯ

ПЛАНИРУЕМЫЙ К РЕКОНСТРУКЦИИ

- Автомобильная дорога

РЕГИОНАЛЬНОГО ЗНАЧЕНИЯ

СУЩЕСТВУЮЩИЙ

- Автомобильная дорога

МЕСТНОГО ЗНАЧЕНИЯ

СУЩЕСТВУЮЩИЙ

- Автомобильная дорога
- Магистральные улицы районного значения
- Улицы и дороги местного значения

ПЛАНИРУЕМЫЙ К РАЗМЕЩЕНИЮ

- Автомобильная дорога
- Улицы и дороги местного значения

ИНОЕ ЗНАЧЕНИЕ

СУЩЕСТВУЮЩИЙ

- Автомобильная дорога

ЭКСПЛИКАЦИЯ ПЛАНИРУЕМЫХ ОБЪЕКТОВ МЕСТНОГО ЗНАЧЕНИЯ Г. ЗАПОЛЯРНЫЙ

Номер позиции	Наименование объекта	Статус объекта
2.1	МБУК "Дом культуры "Октябрь". Кинотеатр	Планируемый к реконструкции
2.2	Спортивный зал	Планируемый к размещению
2.3	Стадион	Планируемый к реконструкции
2.4	Очистные сооружения (КОС)	Планируемый к реконструкции

ГЕНЕРАЛЬНЫЙ ПЛАН
ПЕЧЕНГСКОГО МУНИЦИПАЛЬНОГО ОКРУГА
МУРМАНСКОЙ ОБЛАСТИ

GEONIKA

КАРТА ПЛАНИРУЕМОГО РАЗМЕЩЕНИЯ ОБЪЕКТОВ МЕСТНОГО ЗНАЧЕНИЯ
Г. ЗАПОЛЯРНЫЙ

Масштаб	1 : 10 000	Директор	Кожурков О.В.	Подпись	
Шифр		Рук. проекта	Логвиненко П.Н.	Подпись	
Дата				Лист	ГП. 01.2

ГЕНЕРАЛЬНЫЙ ПЛАН ПЕЧЕНГСКОГО МУНИЦИПАЛЬНОГО ОКРУГА МУРМАНСКОЙ ОБЛАСТИ

КАРТА ПЛАНИРУЕМОГО РАЗМЕЩЕНИЯ ОБЪЕКТОВ МЕСТНОГО ЗНАЧЕНИЯ ПГТ. ПЕЧЕНГА, ЖЕЛЕЗНОДОРОЖНОЙ СТАНЦИИ ПЕЧЕНГА

М 1:10 000

СИТУАЦИОННАЯ СХЕМА

ФРАГМЕНТ
ПГТ. ПЕЧЕНГА
М 1:5 000

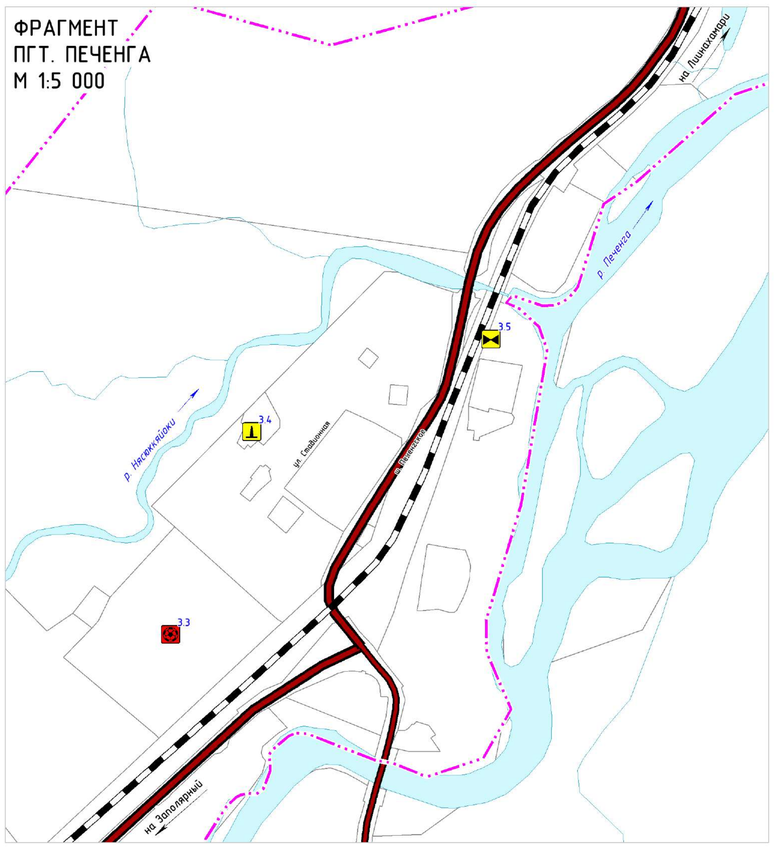

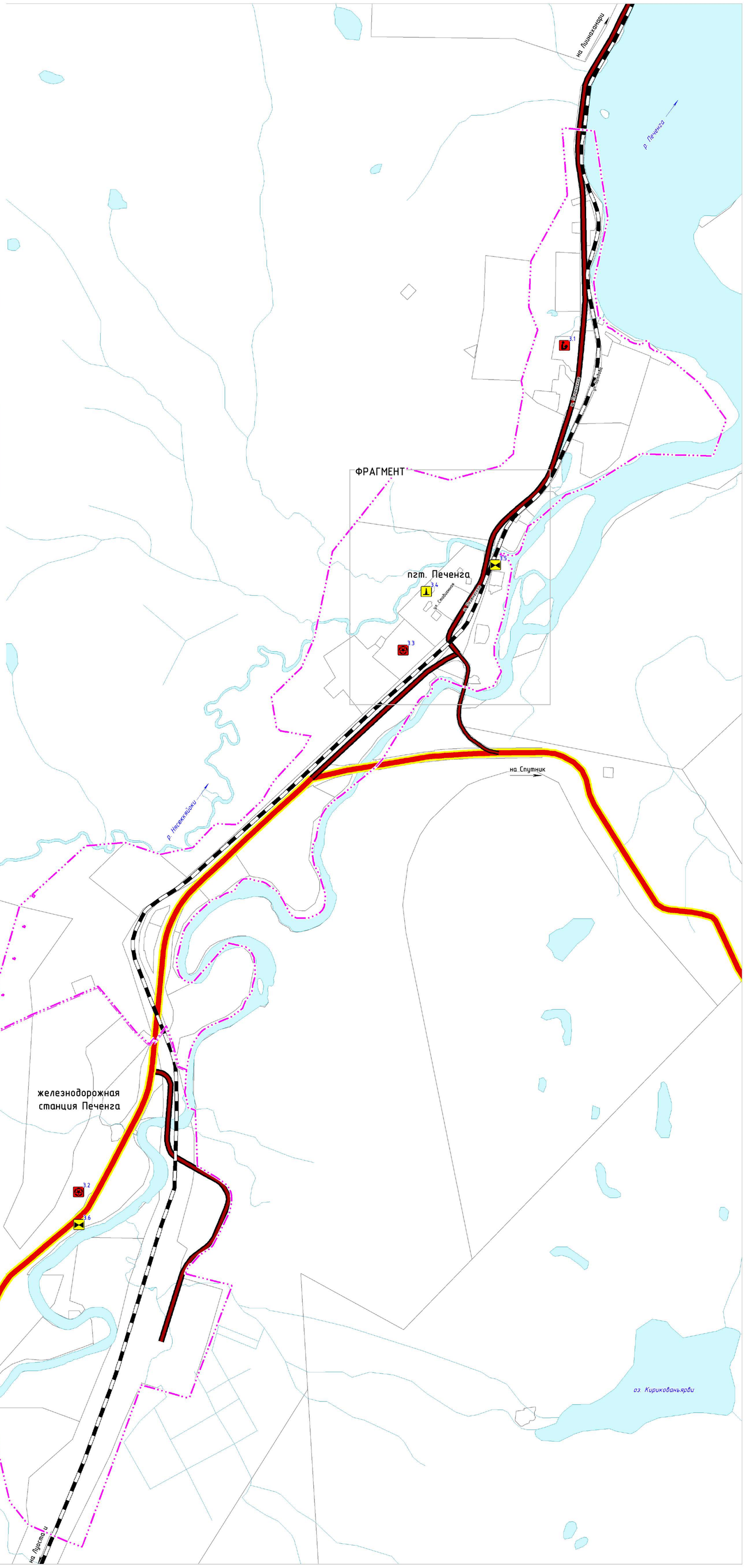

УСЛОВНЫЕ ОБОЗНАЧЕНИЯ

ГРАНИЦЫ И ТЕРРИТОРИИ

- Граница муниципального округа
- Планируемая граница населенного пункта
- Поверхностные водные объекты
- Функциональные зоны
- 3.1 — Номер по экспликации

ОБЪЕКТЫ СОЦИАЛЬНОЙ ИНФРАСТРУКТУРЫ, ОТДЫХА И ТУРИЗМА, САНАТОРНО-КУРОРТНОГО НАЗНАЧЕНИЯ

МЕСТНОГО И ИНОГО ЗНАЧЕНИЯ

ПЛАНИРУЕМЫЙ К РАЗМЕЩЕНИЮ

- Общеобразовательная организация
- Объект спорта, включающий раздельно нормируемые спортивные сооружения (объекты) (в т.ч. физкультурно-оздоровительный комплекс)

ОБЪЕКТЫ ИНЖЕНЕРНОЙ ИНФРАСТРУКТУРЫ

ВОДООТВЕДЕНИЕ

МЕСТНОГО ЗНАЧЕНИЯ

ПЛАНИРУЕМЫЙ К РЕКОНСТРУКЦИИ

- Очистные сооружения (КОС)

ТЕПЛОСНАБЖЕНИЕ

МЕСТНОГО ЗНАЧЕНИЯ

ПЛАНИРУЕМЫЙ К РЕКОНСТРУКЦИИ

- Источник тепловой энергии

ОБЪЕКТЫ ТРАНСПОРТНОЙ ИНФРАСТРУКТУРЫ

ЖЕЛЕЗНОДОРОЖНОГО ТРАНСПОРТА

ФЕДЕРАЛЬНОГО ЗНАЧЕНИЯ

СУЩЕСТВУЮЩИЙ

- Железнодорожный путь общего пользования

АВТОМОБИЛЬНОГО ТРАНСПОРТА

ФЕДЕРАЛЬНОГО ЗНАЧЕНИЯ

ПЛАНИРУЕМЫЙ К РЕКОНСТРУКЦИИ

- Автомобильная дорога

РЕГИОНАЛЬНОГО ЗНАЧЕНИЯ

СУЩЕСТВУЮЩИЙ

- Автомобильная дорога

ЭКСПЛИКАЦИЯ ПЛАНИРУЕМЫХ ОБЪЕКТОВ МЕСТНОГО ЗНАЧЕНИЯ ПГТ. ПЕЧЕНГА, ЖЕЛЕЗНОДОРОЖНАЯ СТАНЦИЯ ПЕЧЕНГА

Номер позиции	Наименование объекта	Статус объекта
3.1	Начальная школа	Планируемый к размещению
3.2	Физкультурно-оздоровительный комплекс	Планируемый к размещению
3.3	Строительство быстровозводимого бассейна в пгт. Печенга	Планируемый к размещению
3.4	Источник тепловой энергии	Планируемый к реконструкции
3.5	Очистные сооружения (КОС)	Планируемый к реконструкции
3.6	Очистные сооружения (КОС)	Планируемый к реконструкции

ГЕНЕРАЛЬНЫЙ ПЛАН
ПЕЧЕНГСКОГО МУНИЦИПАЛЬНОГО ОКРУГА
МУРМАНСКОЙ ОБЛАСТИ

GEONIKA

КАРТА ПЛАНИРУЕМОГО РАЗМЕЩЕНИЯ ОБЪЕКТОВ
МЕСТНОГО ЗНАЧЕНИЯ ПГТ. ПЕЧЕНГА, ЖЕЛЕЗНОДОРОЖНОЙ СТАНЦИИ ПЕЧЕНГА

Масштаб	1 : 10 000	Директор	Кожурков О.В.	Подпись	
Шифр		Рук. проекта	Логвиненко П.Н.	Подпись	
Дата				Лист	ГП 013

ГЕНЕРАЛЬНЫЙ ПЛАН ПЕЧЕНГСКОГО МУНИЦИПАЛЬНОГО ОКРУГА МУРМАНСКОЙ ОБЛАСТИ

КАРТА ПЛАНИРУЕМОГО РАЗМЕЩЕНИЯ ОБЪЕКТОВ МЕСТНОГО ЗНАЧЕНИЯ НАСЕЛЕННЫХ ПУНКТОВ

М 1:5 000

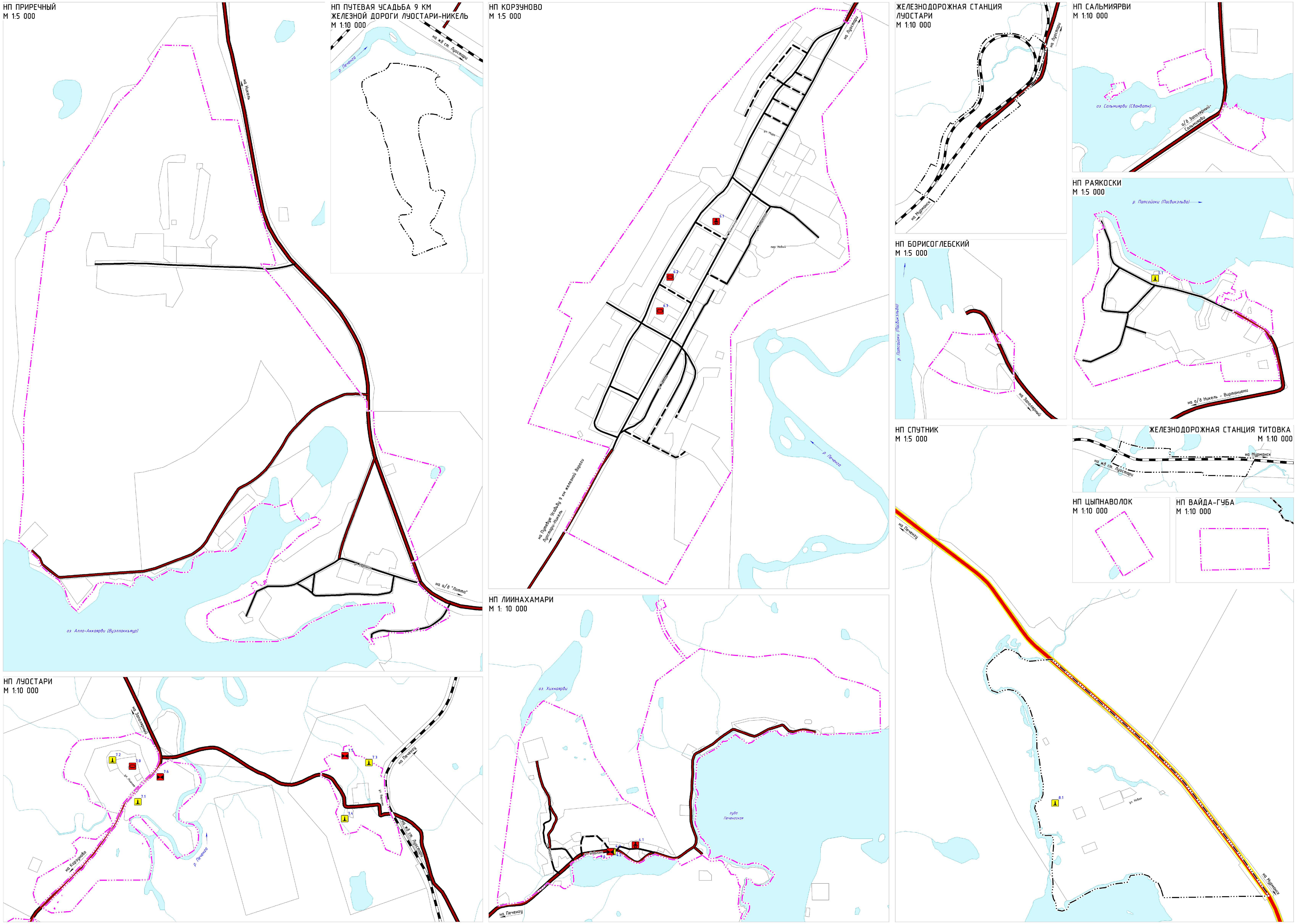

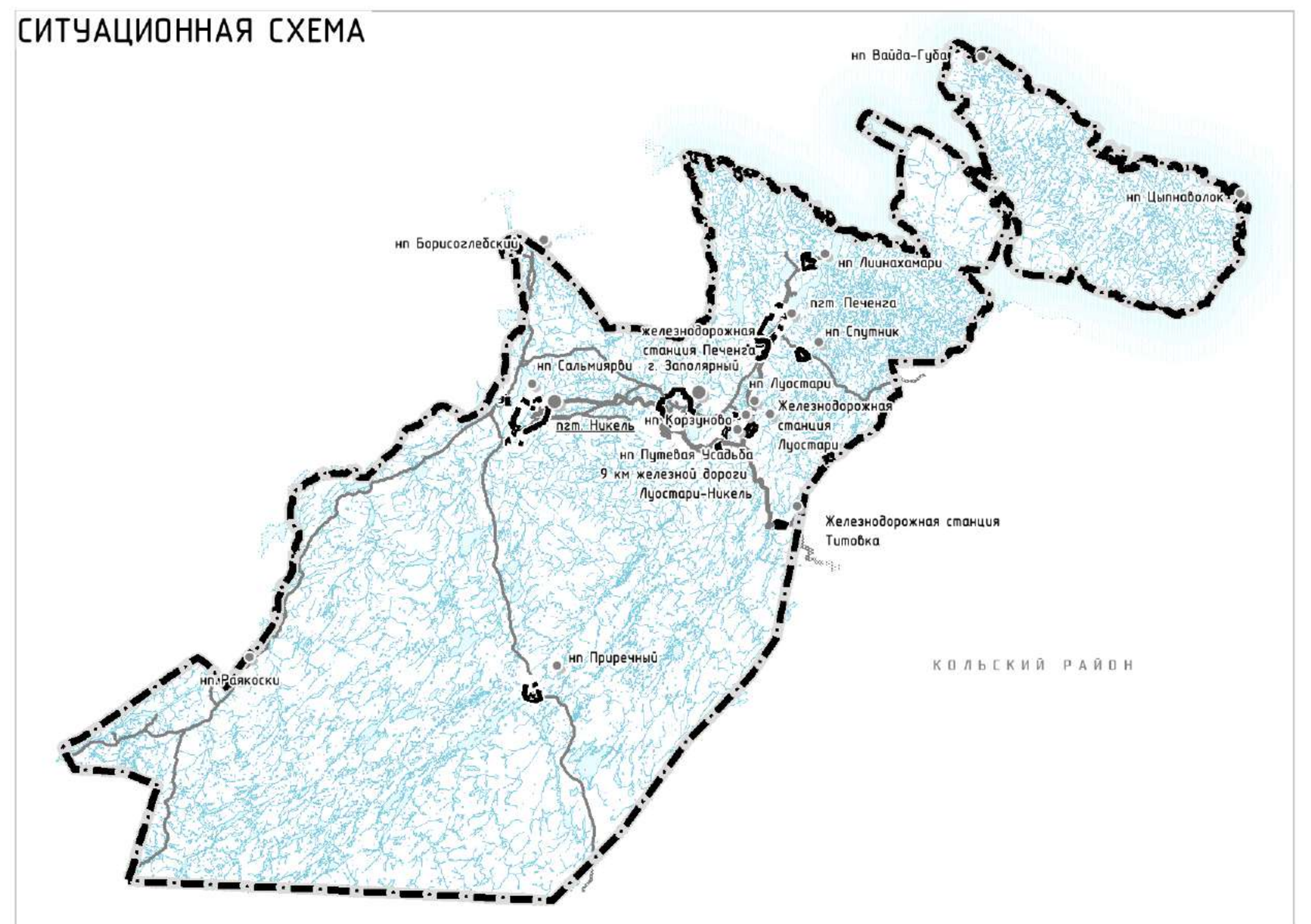

УСЛОВНЫЕ ОБОЗНАЧЕНИЯ

ГРАНИЦЫ И ТЕРРИТОРИИ

- Граница муниципального округа
- Существующая граница населенного пункта
- Планируемая граница населенного пункта
- Поверхностные водные объекты
- Функциональные зоны
- 4.1 Номер по экспликации

ОБЪЕКТЫ ИНЖЕНЕРНОЙ ИНФРАСТРУКТУРЫ

ВОДООТВЕДЕНИЕ

МЕСТНОГО ЗНАЧЕНИЯ

ПЛАНИРУЕМЫЙ К РЕКОНСТРУКЦИИ

- Очистные сооружения (КОС)
- Канализационная насосная станция (КНС)

ПЛАНИРУЕМЫЙ К РАЗМЕЩЕНИЮ

- Очистные сооружения (КОС)

ТЕПЛОСНАБЖЕНИЕ

МЕСТНОГО ЗНАЧЕНИЯ

ПЛАНИРУЕМЫЙ К РЕКОНСТРУКЦИИ

- Источник тепловой энергии

ОБЪЕКТЫ СОЦИАЛЬНОЙ ИНФРАСТРУКТУРЫ, ОТДЫХА И ТУРИЗМА, САНАТОРНО-КУРОРТНОГО НАЗНАЧЕНИЯ

МЕСТНОГО И ИНОГО ЗНАЧЕНИЯ

ПЛАНИРУЕМЫЙ К РАЗМЕЩЕНИЮ

- Дошкольная образовательная организация
- Спортивное сооружение

ОБЪЕКТЫ ТРАНСПОРТНОЙ ИНФРАСТРУКТУРЫ

ЖЕЛЕЗНОДОРОЖНОГО ТРАНСПОРТА

ФЕДЕРАЛЬНОГО ЗНАЧЕНИЯ

СУЩЕСТВУЮЩИЙ

- Железнодорожный путь общего пользования

АВТОМОБИЛЬНОГО ТРАНСПОРТА

ФЕДЕРАЛЬНОГО ЗНАЧЕНИЯ

ПЛАНИРУЕМЫЙ К РЕКОНСТРУКЦИИ

- Автомобильная дорога

РЕГИОНАЛЬНОГО ЗНАЧЕНИЯ

СУЩЕСТВУЮЩИЙ

- Автомобильная дорога

МЕСТНОГО ЗНАЧЕНИЯ

СУЩЕСТВУЮЩИЙ

- Автомобильная дорога
- Улицы в жилой застройке

ПЛАНИРУЕМЫЙ К РАЗМЕЩЕНИЮ

- Улицы в жилой застройке

ЭКСПЛИКАЦИЯ ПЛАНИРУЕМЫХ ОБЪЕКТОВ МЕСТНОГО ЗНАЧЕНИЯ

Номер позиции	Наименование объекта	Статус объекта
нп. Лиинахамари		
4.1	Дошкольная образовательная организация	Планируемый к размещению
4.2	Очистные сооружения (КОС) - БЛОС	Планируемый к размещению
4.3	Канализационная насосная станция (КНС)	Планируемый к реконструкции
нп. Раякоски		
5.1	Источник тепловой энергии	Планируемый к реконструкции
нп. Корзуново		
6.1	Дошкольная образовательная организация	Планируемый к размещению
6.2	Спортивный зал	Планируемый к размещению
6.3	Спортивная площадка	Планируемый к размещению
нп. Луостари		
7.1	Источник тепловой энергии	Планируемый к реконструкции
7.2	Источник тепловой энергии	Планируемый к реконструкции
7.3	Источник тепловой энергии	Планируемый к реконструкции
7.4	Источник тепловой энергии	Планируемый к реконструкции
7.5	Очистные сооружения (КОС) - БЛОС	Планируемый к размещению
7.6	Очистные сооружения (КОС) - БЛОС	Планируемый к размещению
нп. Спутник		
8.1	Источник тепловой энергии	Планируемый к реконструкции

ГЕНЕРАЛЬНЫЙ ПЛАН
ПЕЧЕНГСКОГО МУНИЦИПАЛЬНОГО ОКРУГА
МУРМАНСКОЙ ОБЛАСТИ

GEONIKA АГЕНТСТВО ПО РАЗВИТИЮ ТЕРРИТОРИЙ

КАРТА ПЛАНИРУЕМОГО РАЗМЕЩЕНИЯ ОБЪЕКТОВ МЕСТНОГО ЗНАЧЕНИЯ НАСЕЛЕННЫХ ПУНКТОВ

Масштаб	1 : 10 000	Директор	Кожурков О.В.	Подпись	
Шифр		Рук. проекта	Логвиненко П.Н.	Подпись	
Дата				Лист	ГП 01.4

ГЕНЕРАЛЬНЫЙ ПЛАН ПЕЧЕНГСКОГО МУНИЦИПАЛЬНОГО ОКРУГА МУРМАНСКОЙ ОБЛАСТИ

КАРТА ГРАНИЦ НАСЕЛЕННЫХ ПУНКТОВ, ВХОДЯЩИХ В СОСТАВ МУНИЦИПАЛЬНОГО ОКРУГА
М 1:200 000

УСЛОВНЫЕ ОБОЗНАЧЕНИЯ

ГРАНИЦЫ И ТЕРРИТОРИИ

- Граница муниципального округа
- Существующая граница населенного пункта
- Планируемая граница населенного пункта
- Территория населенного пункта
- Поверхностные водные объекты

ОБЪЕКТЫ ТРАНСПОРТНОЙ ИНФРАСТРУКТУРЫ

ЖЕЛЕЗНОДОРОЖНОГО ТРАНСПОРТА

ФЕДЕРАЛЬНОГО ЗНАЧЕНИЯ

СУЩЕСТВУЮЩИЙ

- Железнодорожный путь общего пользования

АВТОМОБИЛЬНОГО ТРАНСПОРТА

ФЕДЕРАЛЬНОГО ЗНАЧЕНИЯ

ПЛАНИРУЕМЫЙ К РЕКОНСТРУКЦИИ

- Автомобильная дорога

РЕГИОНАЛЬНОГО ЗНАЧЕНИЯ

СУЩЕСТВУЮЩИЙ

- Автомобильная дорога

МЕСТНОГО ЗНАЧЕНИЯ

СУЩЕСТВУЮЩИЙ

- Автомобильная дорога

ПЛАНИРУЕМЫЙ К РАЗМЕЩЕНИЮ

- Автомобильная дорога

ИНОЕ ЗНАЧЕНИЕ

СУЩЕСТВУЮЩИЙ

- Автомобильная дорога

ГЕНЕРАЛЬНЫЙ ПЛАН ПЕЧЕНГСКОГО МУНИЦИПАЛЬНОГО ОКРУГА МУРМАНСКОЙ ОБЛАСТИ				GEONIKA	
КАРТА ГРАНИЦ НАСЕЛЕННЫХ ПУНКТОВ, ВХОДЯЩИХ В СОСТАВ МУНИЦИПАЛЬНОГО ОКРУГА					
Масштаб	1 : 200 000	Директор	Кожарской О.В.	Подпись	
Шифр		Рук. проекта	Логвиненко П.Н.	Подпись	
Дата				Лист	ГП 02

ГЕНЕРАЛЬНЫЙ ПЛАН ПЕЧЕНГСКОГО МУНИЦИПАЛЬНОГО ОКРУГА МУРМАНСКОЙ ОБЛАСТИ

КАРТА ФУНКЦИОНАЛЬНЫХ ЗОН МУНИЦИПАЛЬНОГО ОКРУГА

М 1:200 000

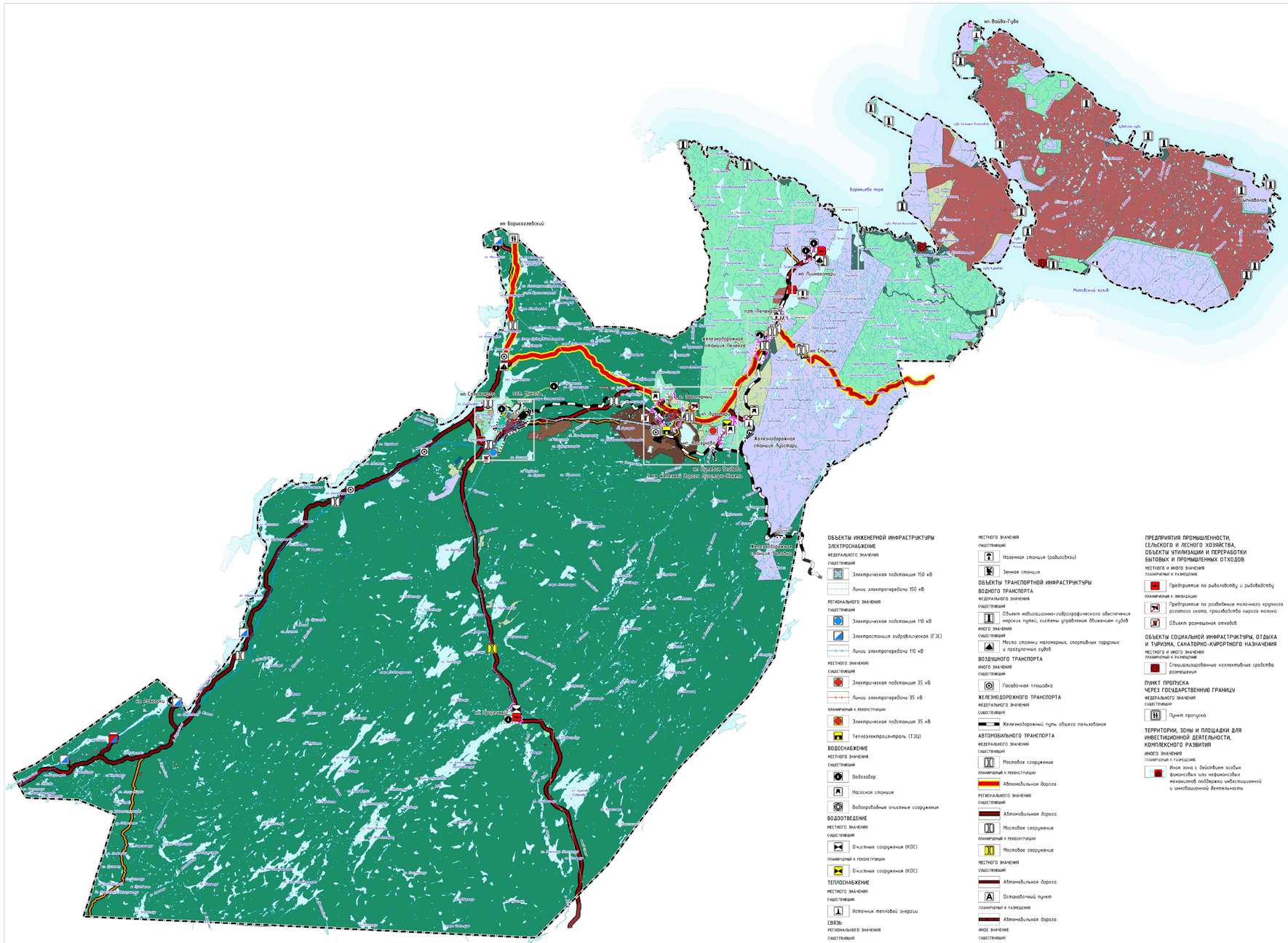

ОБЪЕКТЫ ИНЖЕНЕРНОЙ ИНФРАСТРУКТУРЫ

ЭЛЕКТРОСНАБЖЕНИЕ

ФЕДЕРАЛЬНОГО ЗНАЧЕНИЯ

СУЩЕСТВУЮЩИЙ

- Электрическая подстанция 150 кВ
- Линии электропередачи 150 кВ

РЕГИОНАЛЬНОГО ЗНАЧЕНИЯ

СУЩЕСТВУЮЩИЙ

- Электрическая подстанция 110 кВ
- Электростанция гидравлическая (ГЭС)
- Линии электропередачи 110 кВ

МЕСТНОГО ЗНАЧЕНИЯ

СУЩЕСТВУЮЩИЙ

- Электрическая подстанция 35 кВ
- Линии электропередачи 35 кВ

ПЛАНИРУЕМЫЙ К РЕКОНСТРУКЦИИ

- Электрическая подстанция 35 кВ
- Теплоэлектроцентраль (ТЭЦ)

ВОДОСНАБЖЕНИЕ

МЕСТНОГО ЗНАЧЕНИЯ

СУЩЕСТВУЮЩИЙ

- Водозабор
- Насосная станция
- Водопроводные очистные сооружения

ВОДООТВЕДЕНИЕ

МЕСТНОГО ЗНАЧЕНИЯ

СУЩЕСТВУЮЩИЙ

- Очистные сооружения (КОС)

ПЛАНИРУЕМЫЙ К РЕКОНСТРУКЦИИ

- Очистные сооружения (КОС)

ТЕПЛОСНАБЖЕНИЕ

МЕСТНОГО ЗНАЧЕНИЯ

СУЩЕСТВУЮЩИЙ

- Источник тепловой энергии

СВЯЗЬ

РЕГИОНАЛЬНОГО ЗНАЧЕНИЯ

СУЩЕСТВУЮЩИЙ

- Линия связи

МЕСТНОГО ЗНАЧЕНИЯ

СУЩЕСТВУЮЩИЙ

- Наземная станция (радиосвязи)
- Земная станция

ОБЪЕКТЫ ТРАНСПОРТНОЙ ИНФРАСТРУКТУРЫ

ВОДНОГО ТРАНСПОРТА

ФЕДЕРАЛЬНОГО ЗНАЧЕНИЯ

СУЩЕСТВУЮЩИЙ

- Объект навигационно-гидрографического обеспечения морских путей, системы управления движением судов

ИНОГО ЗНАЧЕНИЯ

СУЩЕСТВУЮЩИЙ

- Место стоянки маломерных, спортивных парусных и прогулочных судов

ВОЗДУШНОГО ТРАНСПОРТА

ИНОГО ЗНАЧЕНИЯ

СУЩЕСТВУЮЩИЙ

- Посадочная площадка

ЖЕЛЕЗНОДОРОЖНОГО ТРАНСПОРТА

ФЕДЕРАЛЬНОГО ЗНАЧЕНИЯ

СУЩЕСТВУЮЩИЙ

- Железнодорожный путь общего пользования

АВТОМОБИЛЬНОГО ТРАНСПОРТА

ФЕДЕРАЛЬНОГО ЗНАЧЕНИЯ

СУЩЕСТВУЮЩИЙ

- Мостовое сооружение

ПЛАНИРУЕМЫЙ К РЕКОНСТРУКЦИИ

- Автомобильная дорога

РЕГИОНАЛЬНОГО ЗНАЧЕНИЯ

СУЩЕСТВУЮЩИЙ

- Автомобильная дорога
- Мостовое сооружение

ПЛАНИРУЕМЫЙ К РЕКОНСТРУКЦИИ

- Мостовое сооружение

МЕСТНОГО ЗНАЧЕНИЯ

СУЩЕСТВУЮЩИЙ

- Автомобильная дорога
- Остановочный пункт

ПЛАНИРУЕМЫЙ К РАЗМЕЩЕНИЮ

- Автомобильная дорога

ИНОЕ ЗНАЧЕНИЕ

СУЩЕСТВУЮЩИЙ

- Автомобильная дорога

ПРЕДПРИЯТИЯ ПРОМЫШЛЕННОСТИ, СЕЛЬСКОГО И ЛЕСНОГО ХОЗЯЙСТВА, ОБЪЕКТЫ УТИЛИЗАЦИИ И ПЕРЕРАБОТКИ БЫТОВЫХ И ПРОМЫШЛЕННЫХ ОТХОДОВ

МЕСТНОГО И ИНОГО ЗНАЧЕНИЯ

ПЛАНИРУЕМЫЙ К РАЗМЕЩЕНИЮ

- Предприятие по рыболовству и рыбоводству

ПЛАНИРУЕМЫЙ К ЛИКВИДАЦИИ

- Предприятие по разведению молочного крупного рогатого скота, производство сырого молока
- Объект размещения отходов

ОБЪЕКТЫ СОЦИАЛЬНОЙ ИНФРАСТРУКТУРЫ, ОТДЫХА И ТУРИЗМА, САНАТОРНО-КУРОРТНОГО НАЗНАЧЕНИЯ

МЕСТНОГО И ИНОГО ЗНАЧЕНИЯ

ПЛАНИРУЕМЫЙ К РАЗМЕЩЕНИЮ

- Специализированные коллективные средства размещения

ПУНКТ ПРОПУСКА ЧЕРЕЗ ГОСУДАРСТВЕННУЮ ГРАНИЦУ

ФЕДЕРАЛЬНОГО ЗНАЧЕНИЯ

СУЩЕСТВУЮЩИЙ

- Пункт пропуска

ТЕРРИТОРИИ, ЗОНЫ И ПЛОЩАДКИ ДЛЯ ИНВЕСТИЦИОННОЙ ДЕЯТЕЛЬНОСТИ, КОМПЛЕКСНОГО РАЗВИТИЯ

ИНОГО ЗНАЧЕНИЯ

ПЛАНИРУЕМЫЙ К РАЗМЕЩЕНИЮ

- Иная зона с действием особых финансовых или нефинансовых механизмов поддержки инвестиционной и инновационной деятельности

УСЛОВНЫЕ ОБОЗНАЧЕНИЯ

ГРАНИЦЫ И ТЕРРИТОРИИ

- Граница муниципального округа
- Существующая граница населенного пункта
- Планируемая граница населенного пункта
- Поверхностные водные объекты

ФУНКЦИОНАЛЬНЫЕ ЗОНЫ

СУЩЕСТВУЮЩИЙ

- Зона застройки индивидуальными жилыми домами
- Зона застройки малоэтажными жилыми домами (до 4 этажей, включая мансардный)
- Зона застройки среднеэтажными жилыми домами (от 5 до 8 этажей, включая мансардный)
- Зона застройки многоэтажными жилыми домами (9 этажей и более)
- Многофункциональная общественно-деловая зона
- Зона специализированной общественной застройки
- Производственная зона
- Коммунально-складская зона
- Зона инженерной инфраструктуры
- Зона транспортной инфраструктуры
- Зона сельскохозяйственных угодий
- Зона садоводческих или огороднических некоммерческих товариществ
- Производственная зона сельскохозяйственных предприятий
- Иные зоны сельскохозяйственного назначения
- Зона озелененных территорий общего пользования (лесопарки, парки, сады, скверы, бульвары, городские леса)
- Зона отдыха
- Зона лесов
- Зона кладбищ
- Зона складирования и захоронения отходов
- Зона режимных территорий
- Иные зоны

ПЛАНИРУЕМЫЙ К РАЗМЕЩЕНИЮ

- Зона застройки индивидуальными жилыми домами
- Зона застройки среднеэтажными жилыми домами (от 5 до 8 этажей, включая мансардный)
- Зона застройки многоэтажными жилыми домами (9 этажей и более)
- Многофункциональная общественно-деловая зона
- Зона специализированной общественной застройки
- Производственная зона
- Коммунально-складская зона
- Зона инженерной инфраструктуры
- Зона транспортной инфраструктуры
- Производственная зона сельскохозяйственных предприятий
- Зоны рекреационного назначения
- Зона озелененных территорий общего пользования (лесопарки, парки, сады, скверы, бульвары, городские леса)
- Зона отдыха
- Зона складирования и захоронения отходов
- Зона озелененных территорий специального назначения
- Иные зоны

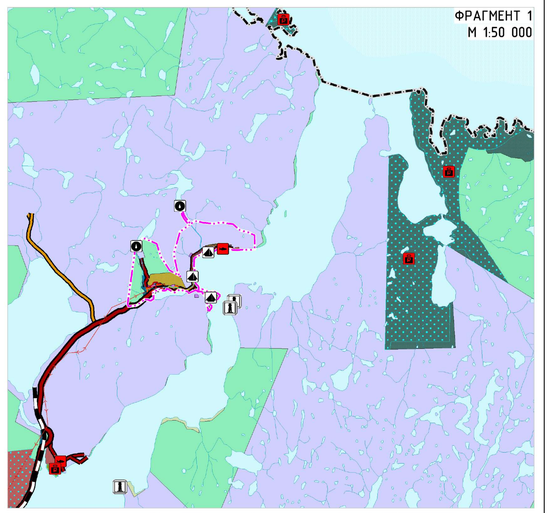
ФРАГМЕНТ 1
М 1:50 000

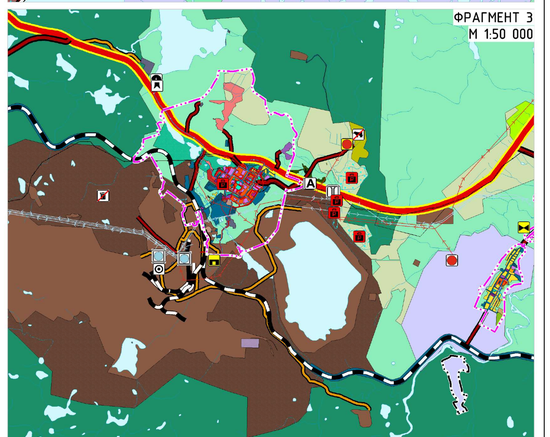
ФРАГМЕНТ 3
М 1:50 000

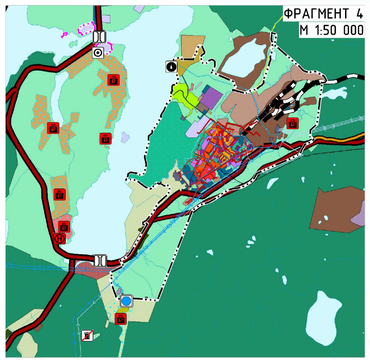
ФРАГМЕНТ 4
М 1:50 000

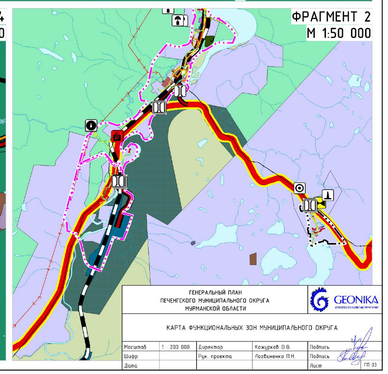
ФРАГМЕНТ 2
М 1:50 000

ГЕНЕРАЛЬНЫЙ ПЛАН ПЕЧЕНГСКОГО МУНИЦИПАЛЬНОГО ОКРУГА МУРМАНСКОЙ ОБЛАСТИ					GEONIKA
КАРТА ФУНКЦИОНАЛЬНЫХ ЗОН МУНИЦИПАЛЬНОГО ОКРУГА					
Масштаб	1 : 200 000	Директор	Кожурков О.В.	Подпись	
Шифр		Рук. проекта	Лозбиненко П.Н.	Подпись	
Дата				Лист	ГП 03

ГЕНЕРАЛЬНЫЙ ПЛАН ПЕЧЕНГСКОГО МУНИЦИПАЛЬНОГО ОКРУГА МУРМАНСКОЙ ОБЛАСТИ

КАРТА ФУНКЦИОНАЛЬНЫХ ЗОН ПГТ. НИКЕЛЬ

М 1:10 000

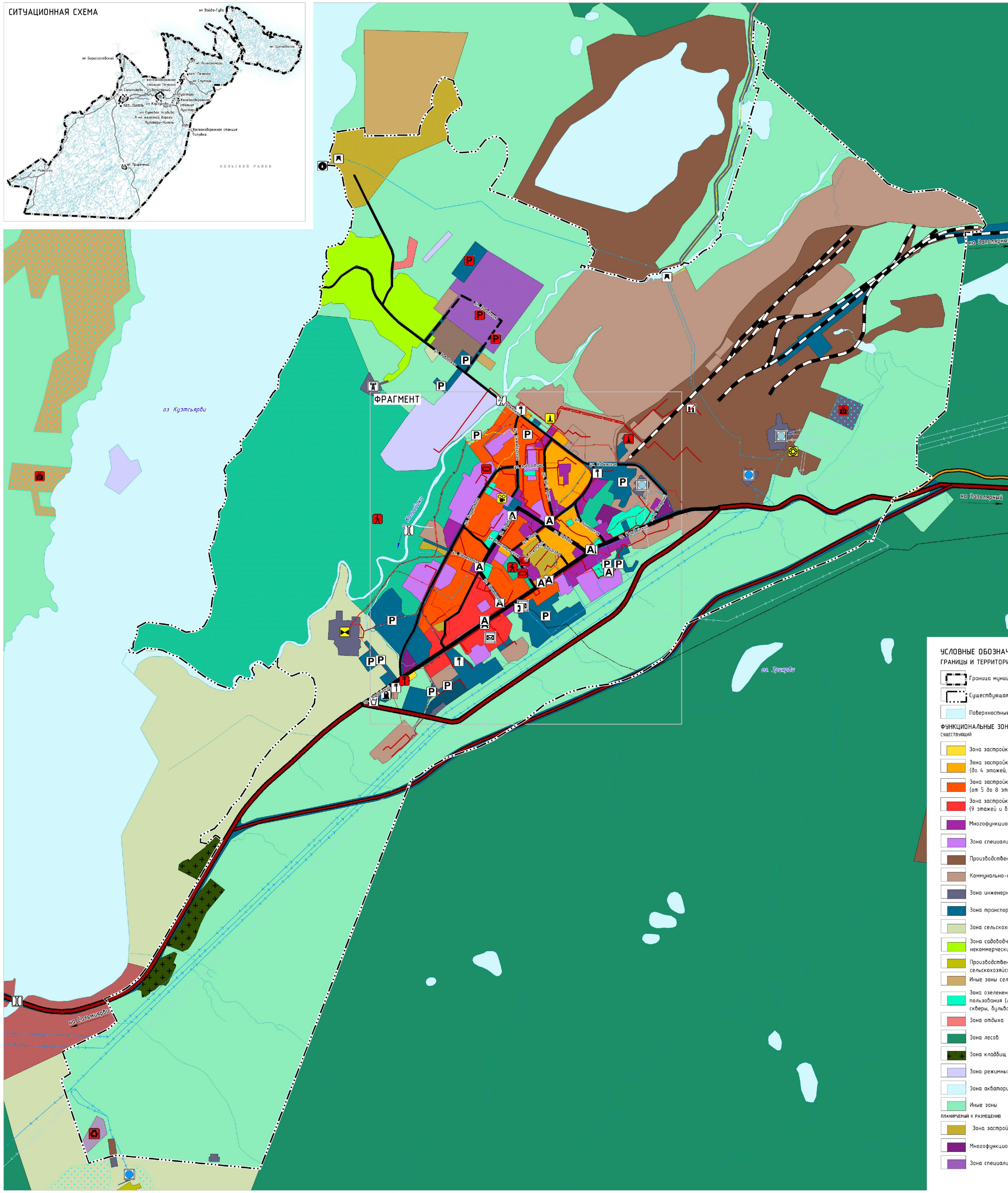

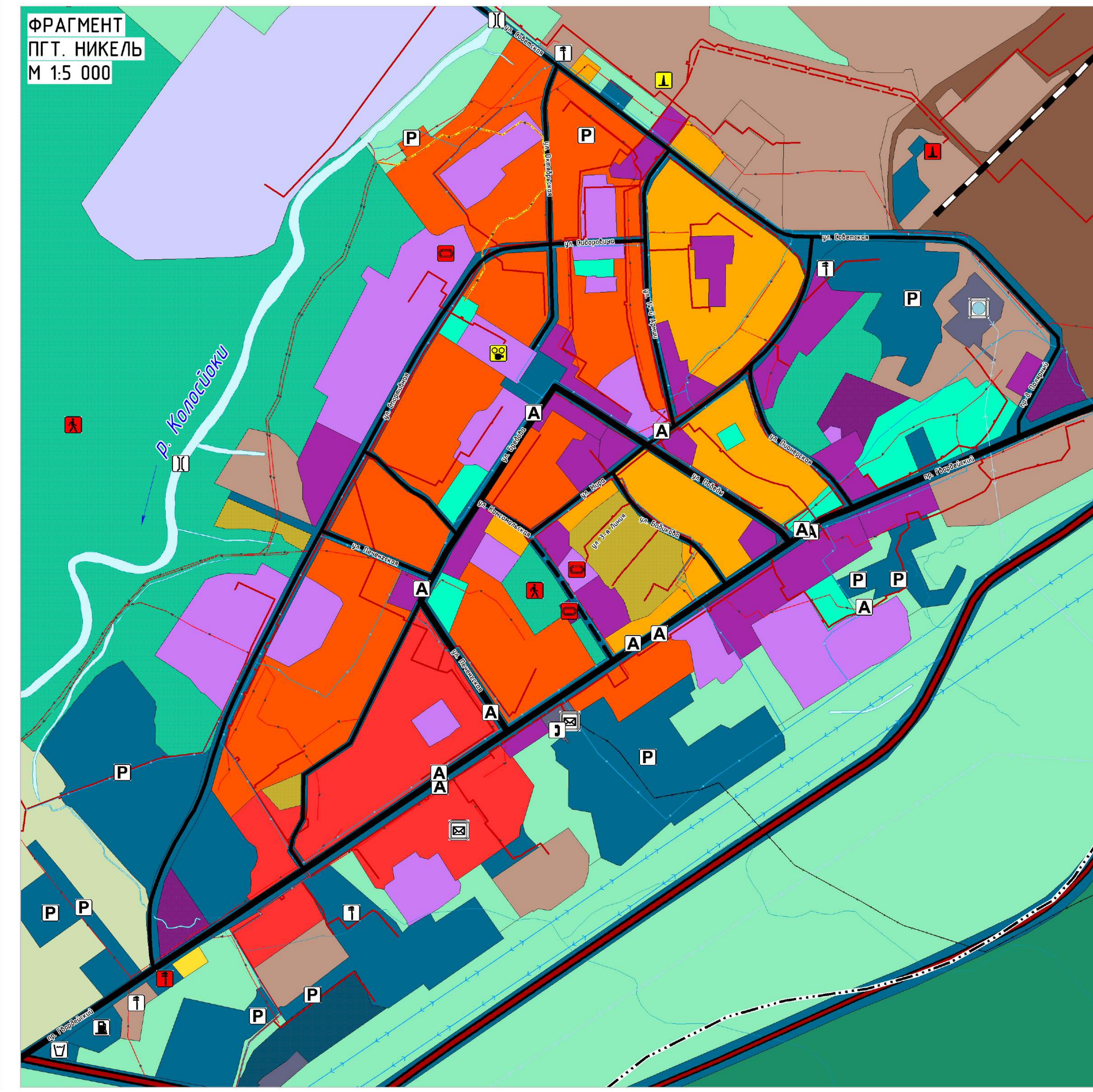

УСЛОВНЫЕ ОБОЗНАЧЕНИЯ

ГРАНИЦЫ И ТЕРРИТОРИИ

- Граница муниципального округа
- Существующая граница населенного пункта
- Поверхностные водные объекты

ФУНКЦИОНАЛЬНЫЕ ЗОНЫ

СУЩЕСТВУЮЩИЙ

- Зона застройки индивидуальными жилыми домами
- Зона застройки малоэтажными жилыми домами (до 4 этажей, включая мансардный)
- Зона застройки среднеэтажными жилыми домами (от 5 до 8 этажей, включая мансардный)
- Зона застройки многоэтажными жилыми домами (9 этажей и более)
- Многофункциональная общественно-деловая зона
- Зона специализированной общественной застройки
- Производственная зона
- Коммунально-складская зона
- Зона инженерной инфраструктуры
- Зона транспортной инфраструктуры
- Зона сельскохозяйственных угодий
- Зона садоводческих или огороднических некоммерческих товариществ
- Производственная зона сельскохозяйственных предприятий
- Иные зоны сельскохозяйственного назначения
- Зона озелененных территорий общего пользования (лесопарки, парки, сады, скверы, бульвары, городские леса)
- Зона отдыха
- Зона лесов
- Зона кладбищ
- Зона режимных территорий
- Зона акваторий
- Иные зоны

ПЛАНИРУЕМЫЙ К РАЗМЕЩЕНИЮ

- Зона застройки индивидуальными жилыми домами
- Многофункциональная общественно-деловая зона
- Зона специализированной общественной застройки
- Коммунально-складская зона
- Зона транспортной инфраструктуры
- Зона озелененных территорий общего пользования (лесопарки, парки, сады, скверы, бульвары, городские леса)
- Зона складирования и захоронения отходов

ОБЪЕКТЫ СОЦИАЛЬНОЙ ИНФРАСТРУКТУРЫ, ОТДЫХА И ТУРИЗМА, САНАТОРНО-КУРОРТНОГО НАЗНАЧЕНИЯ

МЕСТНОГО И ИНОГО ЗНАЧЕНИЯ

ПЛАНИРУЕМЫЙ К РАЗМЕЩЕНИЮ

- Спортивное сооружение
- Пешеходная зона

ПЛАНИРУЕМЫЙ К РЕКОНСТРУКЦИИ

- Объект культурно-досугового (клубного) типа

ПРЕДПРИЯТИЯ ПРОМЫШЛЕННОСТИ, СЕЛЬСКОГО И ЛЕСНОГО ХОЗЯЙСТВА, ОБЪЕКТЫ УТИЛИЗАЦИИ И ПЕРЕРАБОТКИ БЫТОВЫХ И ПРОМЫШЛЕННЫХ ОТХОДОВ

РЕГИОНАЛЬНОГО ЗНАЧЕНИЯ

ПЛАНИРУЕМЫЙ К РАЗМЕЩЕНИЮ

- Иные объекты обращения с отходами

ИНОГО ЗНАЧЕНИЯ

ПЛАНИРУЕМЫЙ К ЛИКВИДАЦИИ

- Предприятие металлургии (в том числе цветной металлургии), металлообработки

ОБЪЕКТЫ ТРАНСПОРТНОЙ ИНФРАСТРУКТУРЫ

ЖЕЛЕЗНОДОРОЖНОГО ТРАНСПОРТА

ФЕДЕРАЛЬНОГО ЗНАЧЕНИЯ

СУЩЕСТВУЮЩИЙ

- Железнодорожный путь общего пользования

АВТОМОБИЛЬНОГО ТРАНСПОРТА

РЕГИОНАЛЬНОГО ЗНАЧЕНИЯ

СУЩЕСТВУЮЩИЙ

- Автомобильная дорога
- Мостовое сооружение

МЕСТНОГО ЗНАЧЕНИЯ

СУЩЕСТВУЮЩИЙ

- Магистральные улицы районного значения
- Улицы и дороги местного значения
- Мостовое сооружение
- Остановочный пункт

ПЛАНИРУЕМЫЙ К РАЗМЕЩЕНИЮ

- Улицы и дороги местного значения

ИНОЕ ЗНАЧЕНИЕ

СУЩЕСТВУЮЩИЙ

- Автомобильная дорога
- Стоянка (парковка) автомобилей
- Автозаправочная станция
- Станция технического обслуживания
- Иные объекты придорожного сервиса

ПЛАНИРУЕМЫЙ К РАЗМЕЩЕНИЮ

- Стоянка (парковка) автомобилей
- Станция технического обслуживания

ОБЪЕКТЫ ИНЖЕНЕРНОЙ ИНФРАСТРУКТУРЫ

ЭЛЕКТРОСНАБЖЕНИЕ

ФЕДЕРАЛЬНОГО ЗНАЧЕНИЯ

СУЩЕСТВУЮЩИЙ

- Электрическая подстанция 150 кВ
- Линии электропередачи 150 кВ

РЕГИОНАЛЬНОГО ЗНАЧЕНИЯ

СУЩЕСТВУЮЩИЙ

- Электрическая подстанция 110 кВ
- Линии электропередачи 110 кВ

ВОДОСНАБЖЕНИЕ

МЕСТНОГО ЗНАЧЕНИЯ

СУЩЕСТВУЮЩИЙ

- Водозабор
- Насосная станция
- Водопроводные очистные сооружения
- Водовод
- Водопровод

ПЛАНИРУЕМЫЙ К РЕКОНСТРУКЦИИ

- Водопровод

ВОДООТВЕДЕНИЕ

МЕСТНОГО ЗНАЧЕНИЯ

СУЩЕСТВУЮЩИЙ

- Канализация самотечная

ПЛАНИРУЕМЫЙ К РЕКОНСТРУКЦИИ

- Очистные сооружения (КОС)
- Канализация самотечная

ТЕРРИТОРИИ, ЗОНЫ И ПЛОЩАДКИ ДЛЯ ИНВЕСТИЦИОННОЙ ДЕЯТЕЛЬНОСТИ, КОМПЛЕКСНОГО РАЗВИТИЯ

ИНОГО ЗНАЧЕНИЯ

ПЛАНИРУЕМЫЙ К РАЗМЕЩЕНИЮ

- Иная зона с действием особых финансовых или нефинансовых механизмов поддержки инвестиционной и инновационной деятельности

ТЕПЛОСНАБЖЕНИЕ

МЕСТНОГО ЗНАЧЕНИЯ

СУЩЕСТВУЮЩИЙ

- Теплопровод магистральный

ПЛАНИРУЕМЫЙ К РЕКОНСТРУКЦИИ

- Источник тепловой энергии

ПЛАНИРУЕМЫЙ К РАЗМЕЩЕНИЮ

- Источник тепловой энергии
- Теплопровод магистральный

СВЯЗЬ

ФЕДЕРАЛЬНОГО ЗНАЧЕНИЯ

СУЩЕСТВУЮЩИЙ

- Объекты почтовой связи

РЕГИОНАЛЬНОГО ЗНАЧЕНИЯ

СУЩЕСТВУЮЩИЙ

- Телевизионный ретранслятор
- Линия связи

МЕСТНОГО ЗНАЧЕНИЯ

СУЩЕСТВУЮЩИЙ

- Автоматическая телефонная станция

ГЕНЕРАЛЬНЫЙ ПЛАН ПЕЧЕНГСКОГО МУНИЦИПАЛЬНОГО ОКРУГА МУРМАНСКОЙ ОБЛАСТИ

GEONIKA

КАРТА ФУНКЦИОНАЛЬНЫХ ЗОН ПГТ. НИКЕЛЬ

Масштаб	1 : 10 000	Директор	Кожурков О.В.	Подпись	
Шифр		Рук. проекта	Логвиненко П.Н.	Подпись	
Дата				Лист	ГП 03.1

ГЕНЕРАЛЬНЫЙ ПЛАН ПЕЧЕНГСКОГО МУНИЦИПАЛЬНОГО ОКРУГА МУРМАНСКОЙ ОБЛАСТИ

КАРТА ФУНКЦИОНАЛЬНЫХ ЗОН Г. ЗАПОЛЯРНЫЙ

М 1:10 000

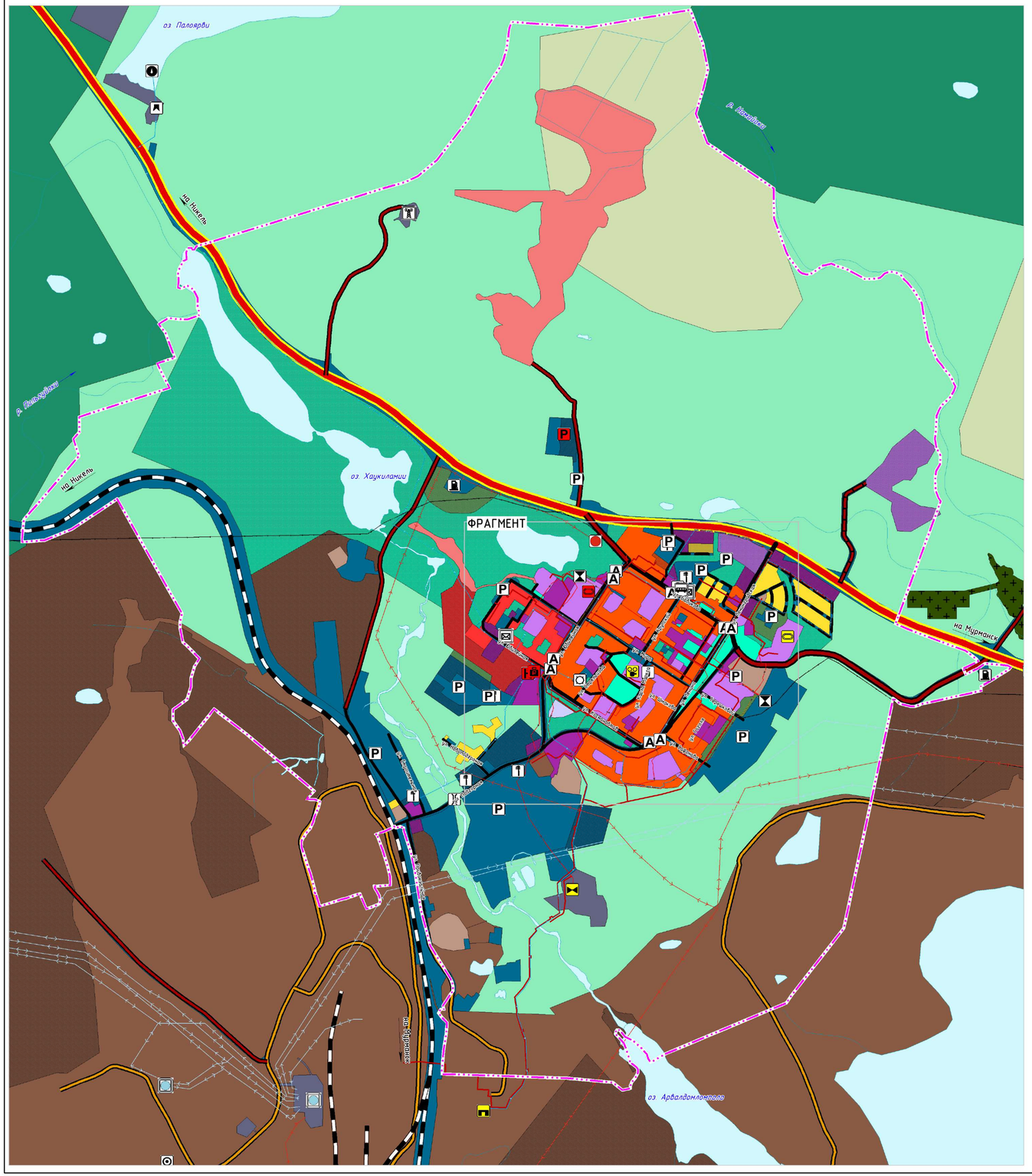

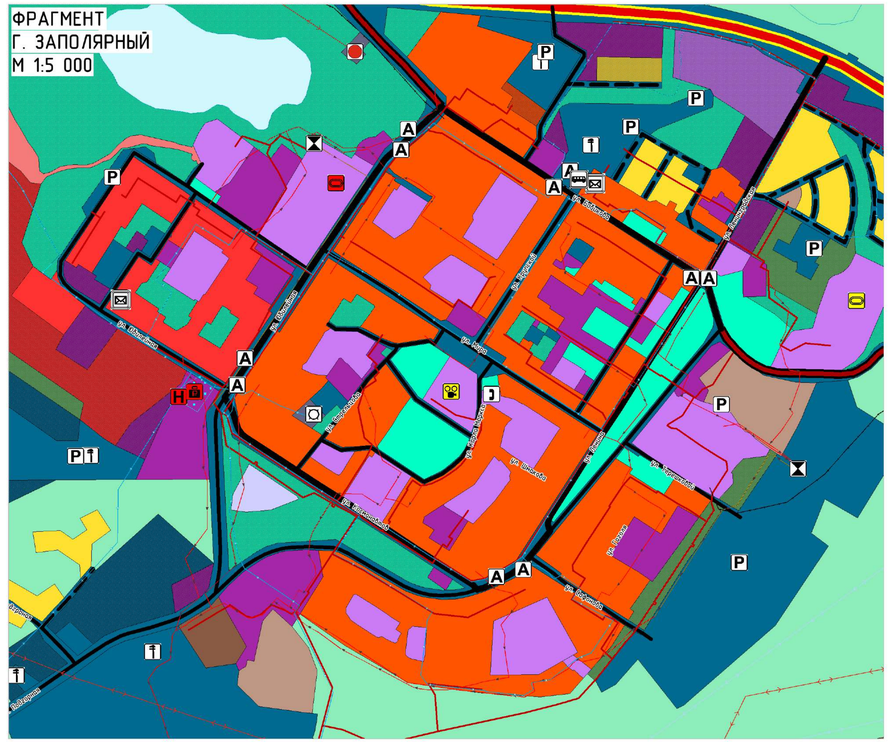

СИТУАЦИОННАЯ СХЕМА

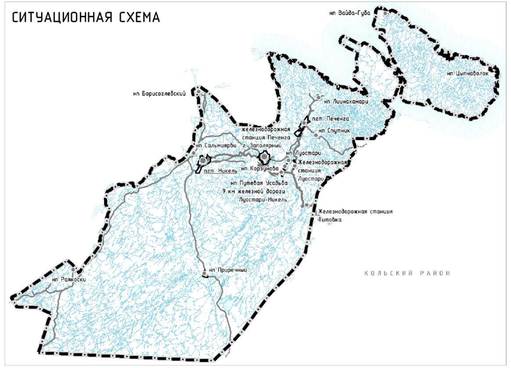

УСЛОВНЫЕ ОБОЗНАЧЕНИЯ

ГРАНИЦЫ И ТЕРРИТОРИИ

- Граница муниципального округа
- Планируемая граница населенного пункта
- Поверхностные водные объекты

ФУНКЦИОНАЛЬНЫЕ ЗОНЫ

СУЩЕСТВУЮЩИЙ

- Зона застройки индивидуальными жилыми домами
- Зона застройки среднеэтажными жилыми домами (от 5 до 8 этажей, включая мансардный)
- Зона застройки многоэтажными жилыми домами (9 этажей и более)
- Многофункциональная общественно-деловая зона
- Зона специализированной общественной застройки
- Производственная зона
- Коммунально-складская зона
- Зона инженерной инфраструктуры
- Зона транспортной инфраструктуры
- Зона сельскохозяйственных угодий
- Зона озелененных территорий общего пользования (лесопарки, парки, сады, скверы, бульвары, городские леса)
- Зона отдыха
- Зона лесов
- Зона кладбищ
- Зона режимных территорий
- Зона акваторий
- Иные зоны

ПЛАНИРУЕМЫЙ К РАЗМЕЩЕНИЮ

- Зона застройки индивидуальными жилыми домами
- Зона застройки среднеэтажными жилыми домами (от 5 до 8 этажей, включая мансардный)
- Зона застройки многоэтажными жилыми домами (9 этажей и более)
- Многофункциональная общественно-деловая зона
- Производственная зона
- Зона транспортной инфраструктуры
- Зона озелененных территорий общего пользования (лесопарки, парки, сады, скверы, бульвары, городские леса)
- Зона озелененных территорий специального назначения

ОБЪЕКТЫ СОЦИАЛЬНОЙ ИНФРАСТРУКТУРЫ, ОТДЫХА И ТУРИЗМА, САНАТОРНО-КУРОРТНОГО НАЗНАЧЕНИЯ

МЕСТНОГО И ИНОГО ЗНАЧЕНИЯ

ПЛАНИРУЕМЫЙ К РАЗМЕЩЕНИЮ

- Спортивное сооружение
- Гостиницы и аналогичные коллективные средства размещения

ПЛАНИРУЕМЫЙ К РЕКОНСТРУКЦИИ

- Спортивное сооружение
- Объект культурно-досугового (клубного) типа

ОБЪЕКТЫ ИНЖЕНЕРНОЙ ИНФРАСТРУКТУРЫ

ЭЛЕКТРОСНАБЖЕНИЕ

ФЕДЕРАЛЬНОГО ЗНАЧЕНИЯ

СУЩЕСТВУЮЩИЙ

- Электрическая подстанция 150 кВ
- Линии электропередачи 150 кВ

МЕСТНОГО ЗНАЧЕНИЯ

СУЩЕСТВУЮЩИЙ

- Электрическая подстанция 35 кВ
- Линии электропередачи 35 кВ

ПЛАНИРУЕМЫЙ К РЕКОНСТРУКЦИИ

- Теплоэлектроцентраль (ТЭЦ)

ВОДОСНАБЖЕНИЕ

МЕСТНОГО ЗНАЧЕНИЯ

СУЩЕСТВУЮЩИЙ

- Водозабор
- Насосная станция
- Водонапорная башня
- Водопровод

ПЛАНИРУЕМЫЙ К РАЗМЕЩЕНИЮ

- Водопровод

ВОДООТВЕДЕНИЕ

МЕСТНОГО ЗНАЧЕНИЯ

СУЩЕСТВУЮЩИЙ

- Канализационная насосная станция (КНС)
- Канализация напорная
- Канализация самотечная

ПЛАНИРУЕМЫЙ К РЕКОНСТРУКЦИИ

- Очистные сооружения (КОС)

ТЕПЛОСНАБЖЕНИЕ

МЕСТНОГО ЗНАЧЕНИЯ

СУЩЕСТВУЮЩИЙ

- Теплопровод магистральный

ПЛАНИРУЕМЫЙ К РАЗМЕЩЕНИЮ

- Теплопровод магистральный

СВЯЗЬ

ФЕДЕРАЛЬНОГО ЗНАЧЕНИЯ

СУЩЕСТВУЮЩИЙ

- Объекты почтовой связи

РЕГИОНАЛЬНОГО ЗНАЧЕНИЯ

СУЩЕСТВУЮЩИЙ

- Телевизионный ретранслятор
- Линия связи

МЕСТНОГО ЗНАЧЕНИЯ

СУЩЕСТВУЮЩИЙ

- Автоматическая телефонная станция

ОБЪЕКТЫ ТРАНСПОРТНОЙ ИНФРАСТРУКТУРЫ

ЖЕЛЕЗНОДОРОЖНОГО ТРАНСПОРТА

ФЕДЕРАЛЬНОГО ЗНАЧЕНИЯ

СУЩЕСТВУЮЩИЙ

- Железнодорожный путь общего пользования

АВТОМОБИЛЬНОГО ТРАНСПОРТА

ФЕДЕРАЛЬНОГО ЗНАЧЕНИЯ

ПЛАНИРУЕМЫЙ К РЕКОНСТРУКЦИИ

- Автомобильная дорога

РЕГИОНАЛЬНОГО ЗНАЧЕНИЯ

СУЩЕСТВУЮЩИЙ

- Автомобильная дорога
- Автостанция
- Мостовое сооружение

МЕСТНОГО ЗНАЧЕНИЯ

СУЩЕСТВУЮЩИЙ

- Автомобильная дорога
- Магистральные улицы районного значения
- Улицы и дороги местного значения
- Остановочный пункт

ПЛАНИРУЕМЫЙ К РАЗМЕЩЕНИЮ

- Автомобильная дорога
- Улицы и дороги местного значения

ИНОЕ ЗНАЧЕНИЕ

СУЩЕСТВУЮЩИЙ

- Автомобильная дорога
- Стоянка (парковка) автомобилей
- Автозаправочная станция
- Станция технического обслуживания

ПЛАНИРУЕМЫЙ К РАЗМЕЩЕНИЮ

- Стоянка (парковка) автомобилей

ТЕРРИТОРИИ, ЗОНЫ И ПЛОЩАДКИ ДЛЯ ИНВЕСТИЦИОННОЙ ДЕЯТЕЛЬНОСТИ, КОМПЛЕКСНОГО РАЗВИТИЯ

ИНОГО ЗНАЧЕНИЯ

ПЛАНИРУЕМЫЙ К РАЗМЕЩЕНИЮ

- Иная зона с действием особых финансовых или нефинансовых механизмов поддержки инвестиционной и инновационной деятельности

ГЕНЕРАЛЬНЫЙ ПЛАН ПЕЧЕНГСКОГО МУНИЦИПАЛЬНОГО ОКРУГА МУРМАНСКОЙ ОБЛАСТИ				GEONIKA	
КАРТА ФУНКЦИОНАЛЬНЫХ ЗОН Г. ЗАПОЛЯРНЫЙ					
Масштаб	1 : 10 000	Директор	Кожухов О.В.	Подпись	
Шифр		Рук. проекта	Логвиненко П.Н.	Подпись	Лист ГП 03.2
Дата					

ГЕНЕРАЛЬНЫЙ ПЛАН ПЕЧЕНГСКОГО МУНИЦИПАЛЬНОГО ОКРУГА МУРМАНСКОЙ ОБЛАСТИ

КАРТА ФУНКЦИОНАЛЬНЫХ ЗОН ПГТ. ПЕЧЕНГА, ЖЕЛЕЗНОДОРОЖНОЙ СТАНЦИИ ПЕЧЕНГА
М 1:10 000

СИТУАЦИОННАЯ СХЕМА

ФРАГМЕНТ ПГТ. ПЕЧЕНГА
М 1:5 000

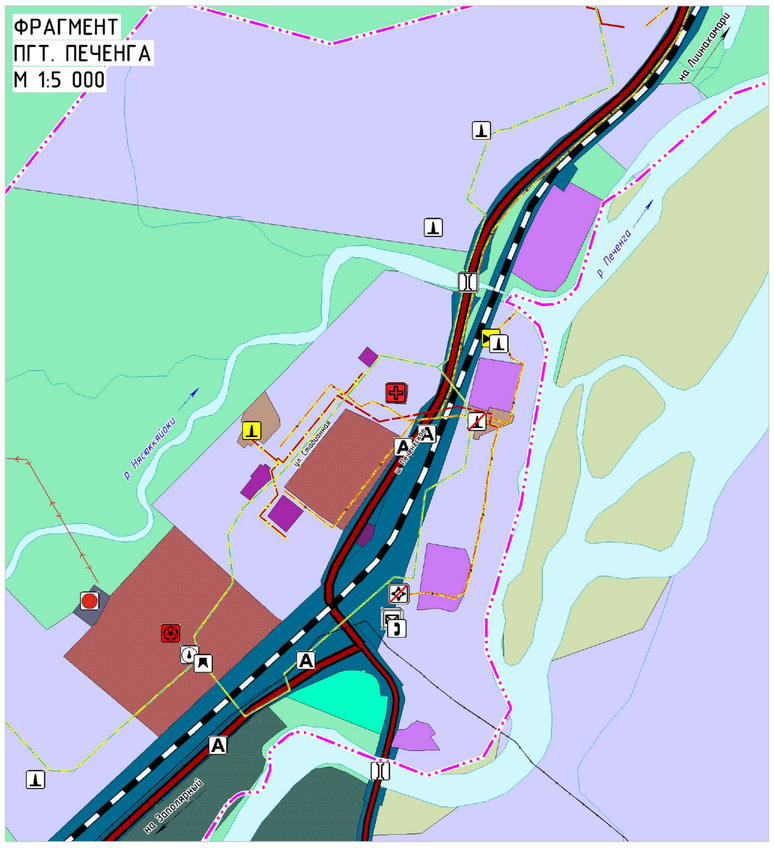

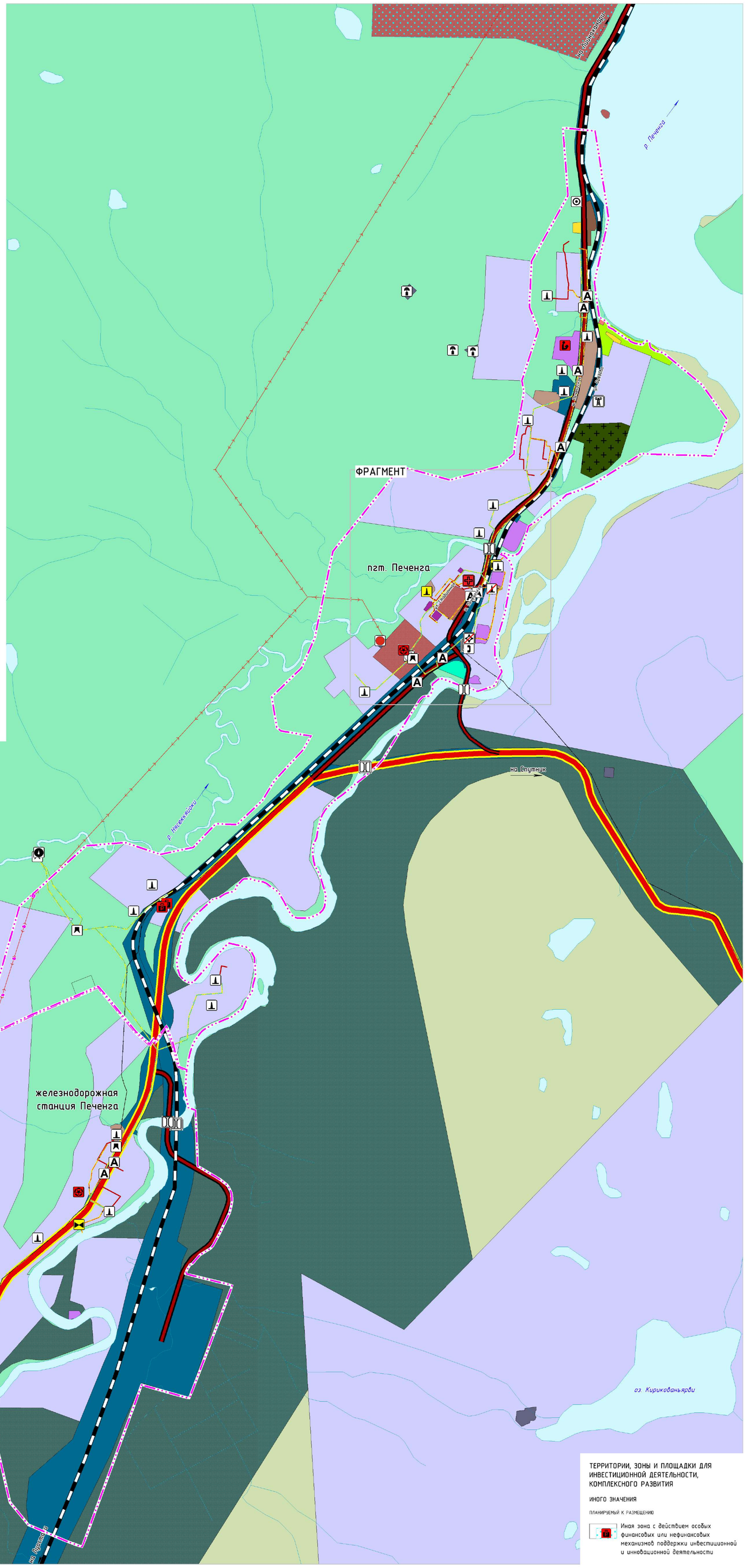

УСЛОВНЫЕ ОБОЗНАЧЕНИЯ

ГРАНИЦЫ И ТЕРРИТОРИИ
- Граница муниципального округа
- Планируемая граница населенного пункта
- Поверхностные водные объекты

ФУНКЦИОНАЛЬНЫЕ ЗОНЫ

СУЩЕСТВУЮЩИЙ
- Зона застройки индивидуальными жилыми домами
- Многофункциональная общественно-деловая зона
- Зона специализированной общественной застройки
- Производственная зона
- Коммунально-складская зона
- Зона инженерной инфраструктуры
- Зона транспортной инфраструктуры
- Зона сельскохозяйственных угодий
- Зона садоводческих или огороднических некоммерческих товариществ
- Зона озелененных территорий общего пользования (лесопарки, парки, сады, скверы, бульвары, городские леса)
- Зона отдыха
- Зона кладбищ
- Зона складирования и захоронения отходов
- Зона режимных территорий
- Зона акваторий
- Иные зоны

ПЛАНИРУЕМЫЙ К РАЗМЕЩЕНИЮ
- Зоны рекреационного назначения
- Зона отдыха

ОБЪЕКТЫ СОЦИАЛЬНОЙ ИНФРАСТРУКТУРЫ, ОТДЫХА И ТУРИЗМА, САНАТОРНО-КУРОРТНОГО НАЗНАЧЕНИЯ

РЕГИОНАЛЬНОГО ЗНАЧЕНИЯ

ПЛАНИРУЕМЫЙ К РАЗМЕЩЕНИЮ
- Лечебно-профилактическая медицинская организация, оказывающая медицинскую помощь в амбулаторных условиях и (или) в условиях дневного стационара

ПЛАНИРУЕМЫЙ К ЛИКВИДАЦИИ
- Обособленное структурное подразделение медицинской организации, оказывающей первичную медико-санитарную помощь

МЕСТНОГО И ИНОГО ЗНАЧЕНИЯ

ПЛАНИРУЕМЫЙ К РАЗМЕЩЕНИЮ
- Общеобразовательная организация
- Объект спорта, включающий раздельно нормируемые спортивные сооружения (объекты) (в т.ч. физкультурно-оздоровительный комплекс)

ОБЪЕКТЫ ИНЖЕНЕРНОЙ ИНФРАСТРУКТУРЫ

ЭЛЕКТРОСНАБЖЕНИЕ

МЕСТНОГО ЗНАЧЕНИЯ

СУЩЕСТВУЮЩИЙ
- Электрическая подстанция 35 кВ
- Линии электропередачи 35 кВ

ВОДОСНАБЖЕНИЕ

МЕСТНОГО ЗНАЧЕНИЯ

СУЩЕСТВУЮЩИЙ
- Водозабор
- Артезианская скважина
- Насосная станция

ПЛАНИРУЕМЫЙ К РЕКОНСТРУКЦИИ
- Водопровод

ВОДООТВЕДЕНИЕ

МЕСТНОГО ЗНАЧЕНИЯ

ПЛАНИРУЕМЫЙ К РЕКОНСТРУКЦИИ
- Очистные сооружения (КОС)
- Канализация самотечная

ТЕПЛОСНАБЖЕНИЕ

МЕСТНОГО ЗНАЧЕНИЯ

СУЩЕСТВУЮЩИЙ
- Источник тепловой энергии
- Теплопровод магистральный

ПЛАНИРУЕМЫЙ К РЕКОНСТРУКЦИИ
- Источник тепловой энергии
- Теплопровод магистральный

ПЛАНИРУЕМЫЙ К РАЗМЕЩЕНИЮ
- Теплопровод магистральный

ПЛАНИРУЕМЫЙ К ЛИКВИДАЦИИ
- Источник тепловой энергии

СВЯЗЬ

ФЕДЕРАЛЬНОГО ЗНАЧЕНИЯ

СУЩЕСТВУЮЩИЙ
- Объекты почтовой связи

РЕГИОНАЛЬНОГО ЗНАЧЕНИЯ

СУЩЕСТВУЮЩИЙ
- Телевизионный ретранслятор
- Линия связи

МЕСТНОГО ЗНАЧЕНИЯ

СУЩЕСТВУЮЩИЙ
- Наземная станция (радиосвязи)
- Автоматическая телефонная станция

ОБЪЕКТЫ ТРАНСПОРТНОЙ ИНФРАСТРУКТУРЫ

ВОЗДУШНОГО ТРАНСПОРТА

ИНОГО ЗНАЧЕНИЯ

СУЩЕСТВУЮЩИЙ
- Посадочная площадка

ЖЕЛЕЗНОДОРОЖНОГО ТРАНСПОРТА

ФЕДЕРАЛЬНОГО ЗНАЧЕНИЯ

СУЩЕСТВУЮЩИЙ
- Железнодорожный путь общего пользования

АВТОМОБИЛЬНОГО ТРАНСПОРТА

ФЕДЕРАЛЬНОГО ЗНАЧЕНИЯ

СУЩЕСТВУЮЩИЙ
- Мостовое сооружение

ПЛАНИРУЕМЫЙ К РЕКОНСТРУКЦИИ
- Автомобильная дорога

РЕГИОНАЛЬНОГО ЗНАЧЕНИЯ

СУЩЕСТВУЮЩИЙ
- Автомобильная дорога
- Мостовое сооружение

МЕСТНОГО ЗНАЧЕНИЯ

СУЩЕСТВУЮЩИЙ
- Остановочный пункт

ТЕРРИТОРИИ, ЗОНЫ И ПЛОЩАДКИ ДЛЯ ИНВЕСТИЦИОННОЙ ДЕЯТЕЛЬНОСТИ, КОМПЛЕКСНОГО РАЗВИТИЯ

ИНОГО ЗНАЧЕНИЯ

ПЛАНИРУЕМЫЙ К РАЗМЕЩЕНИЮ
- Иная зона с действием особых финансовых или нефинансовых механизмов поддержки инвестиционной и инновационной деятельности

ГЕНЕРАЛЬНЫЙ ПЛАН ПЕЧЕНГСКОГО МУНИЦИПАЛЬНОГО ОКРУГА МУРМАНСКОЙ ОБЛАСТИ

GEONIKA

КАРТА ФУНКЦИОНАЛЬНЫХ ЗОН ПГТ. ПЕЧЕНГА, ЖЕЛЕЗНОДОРОЖНОЙ СТАНЦИИ ПЕЧЕНГА

Масштаб	1 : 10 000	Директор	Кожурков О.В.	Подпись	
Шифр		Рук. проекта	Логвиненко П.Н.	Подпись	
Дата				Лист	ГП. 03.3

ГЕНЕРАЛЬНЫЙ ПЛАН ПЕЧЕНГСКОГО МУНИЦИПАЛЬНОГО ОКРУГА МУРМАНСКОЙ ОБЛАСТИ

КАРТА ФУНКЦИОНАЛЬНЫХ ЗОН НАСЕЛЕННЫХ ПУНКТОВ

М 1:5 000

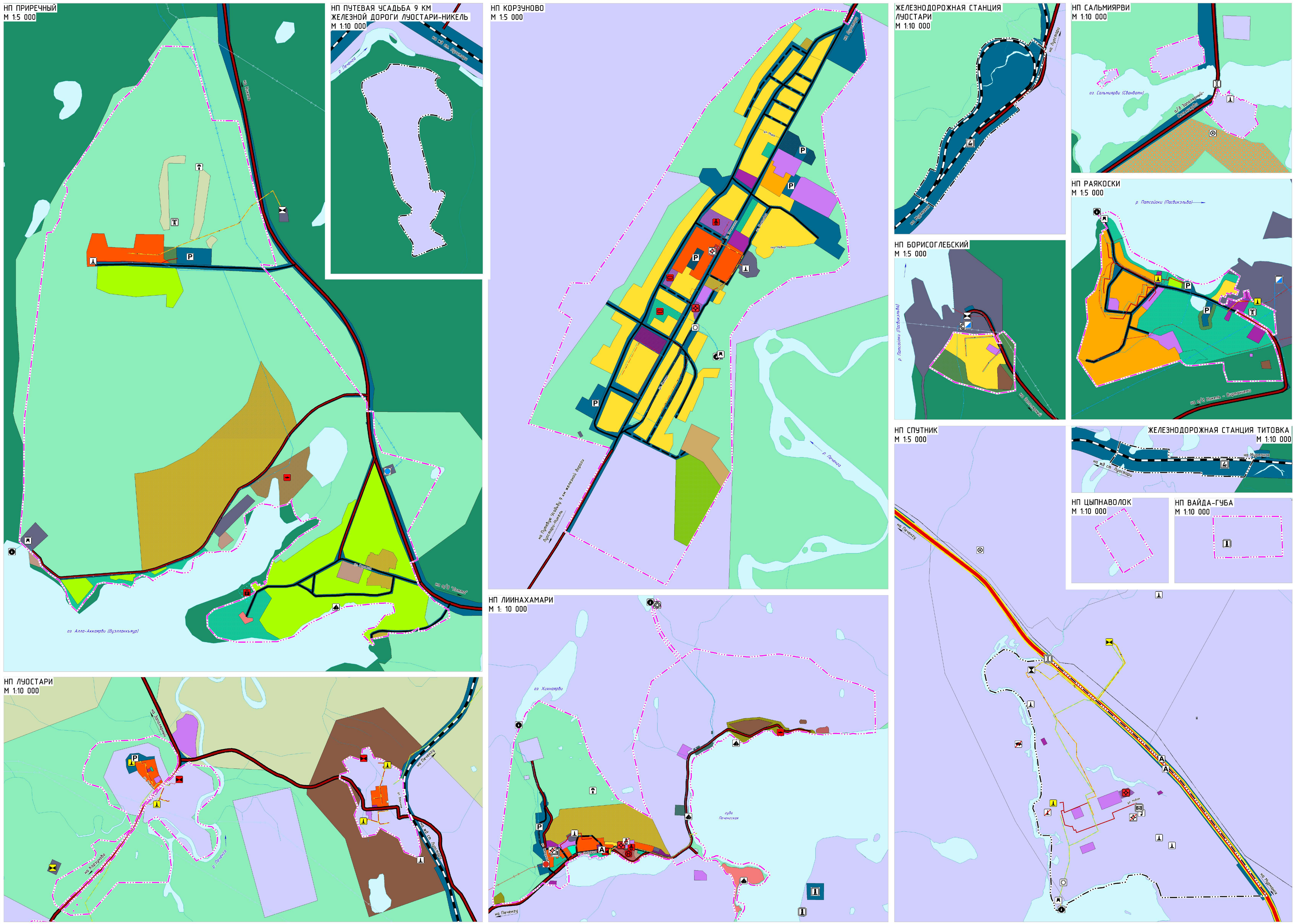

СИТУАЦИОННАЯ СХЕМА

УСЛОВНЫЕ ОБОЗНАЧЕНИЯ

ГРАНИЦЫ И ТЕРРИТОРИИ

- Граница муниципального округа
- Существующая граница населенного пункта
- Планируемая граница населенного пункта
- Поверхностные водные объекты

ФУНКЦИОНАЛЬНЫЕ ЗОНЫ

СУЩЕСТВУЮЩИЙ

- Зона застройки индивидуальными жилыми домами
- Зона застройки малоэтажными жилыми домами (до 4 этажей, включая мансардный)
- Зона застройки среднеэтажными жилыми домами (от 5 до 8 этажей, включая мансардный)
- Многофункциональная общественно-деловая зона
- Зона специализированной общественной застройки
- Производственная зона
- Коммунально-складская зона
- Зона инженерной инфраструктуры
- Зона транспортной инфраструктуры
- Зона сельскохозяйственных угодий
- Зона садоводческих или огороднических некоммерческих товариществ
- Зона озелененных территорий общего пользования (лесопарки, парки, сады, скверы, бульвары, городские леса)
- Зона отдыха
- Зона лесов
- Зона режимных территорий
- Зона акваторий
- Иные зоны

ПЛАНИРУЕМЫЙ К РАЗМЕЩЕНИЮ

- Зона застройки индивидуальными жилыми домами
- Зона застройки многоэтажными жилыми домами (9 этажей и более)
- Зона специализированной общественной застройки
- Зона транспортной инфраструктуры
- Зона садоводческих или огороднических некоммерческих товариществ
- Производственная зона сельскохозяйственных предприятий
- Иные зоны сельскохозяйственного назначения
- Зоны рекреационного назначения
- Зона озелененных территорий общего пользования (лесопарки, парки, сады, скверы, бульвары, городские леса)
- Зона отдыха
- Зона озелененных территорий специального назначения

ОБЪЕКТЫ СОЦИАЛЬНОЙ ИНФРАСТРУКТУРЫ, ОТДЫХА И ТУРИЗМА, САНАТОРНО-КУРОРТНОГО НАЗНАЧЕНИЯ

РЕГИОНАЛЬНОГО ЗНАЧЕНИЯ

ПЛАНИРУЕМЫЙ К РАЗМЕЩЕНИЮ

- Обособленное структурное подразделение медицинской организации, оказывающей первичную медико-санитарную помощь

ПЛАНИРУЕМЫЙ К ЛИКВИДАЦИИ

- Обособленное структурное подразделение медицинской организации, оказывающей первичную медико-санитарную помощь

МЕСТНОГО И ИНОГО ЗНАЧЕНИЯ

ПЛАНИРУЕМЫЙ К РАЗМЕЩЕНИЮ

- Дошкольная образовательная организация
- Спортивное сооружение
- Специализированные коллективные средства размещения

ПЛАНИРУЕМЫЙ К ЛИКВИДАЦИИ

- Дошкольная образовательная организация

ПРЕДПРИЯТИЯ ПРОМЫШЛЕННОСТИ, СЕЛЬСКОГО И ЛЕСНОГО ХОЗЯЙСТВА, ОБЪЕКТЫ УТИЛИЗАЦИИ И ПЕРЕРАБОТКИ БЫТОВЫХ И ПРОМЫШЛЕННЫХ ОТХОДОВ

МЕСТНОГО И ИНОГО ЗНАЧЕНИЯ

ПЛАНИРУЕМЫЙ К РАЗМЕЩЕНИЮ

- Предприятие по рыболовству и рыбоводству

ПЛАНИРУЕМЫЙ К ЛИКВИДАЦИИ

- Предприятие по разведению свиней

ОБЪЕКТЫ ТРАНСПОРТНОЙ ИНФРАСТРУКТУРЫ

ВОДНОГО ТРАНСПОРТА

ФЕДЕРАЛЬНОГО ЗНАЧЕНИЯ

СУЩЕСТВУЮЩИЙ

- Объект навигационно-гидрографического обеспечения морских путей, системы управления движением судов

ИНОГО ЗНАЧЕНИЯ

СУЩЕСТВУЮЩИЙ

- Место стоянки маломерных, спортивных парусных и прогулочных судов

ВОЗДУШНОГО ТРАНСПОРТА

ИНОГО ЗНАЧЕНИЯ

СУЩЕСТВУЮЩИЙ

- Посадочная площадка

ЖЕЛЕЗНОДОРОЖНОГО ТРАНСПОРТА

ФЕДЕРАЛЬНОГО ЗНАЧЕНИЯ

СУЩЕСТВУЮЩИЙ

- Железнодорожный путь общего пользования
- Железнодорожная станция

АВТОМОБИЛЬНОГО ТРАНСПОРТА

ФЕДЕРАЛЬНОГО ЗНАЧЕНИЯ

СУЩЕСТВУЮЩИЙ

- Мостовое сооружение

ПЛАНИРУЕМЫЙ К РЕКОНСТРУКЦИИ

- Автомобильная дорога

РЕГИОНАЛЬНОГО ЗНАЧЕНИЯ

СУЩЕСТВУЮЩИЙ

- Автомобильная дорога
- Мостовое сооружение

МЕСТНОГО ЗНАЧЕНИЯ

СУЩЕСТВУЮЩИЙ

- Автомобильная дорога
- Улицы в жилой застройке
- Остановочный пункт

ПЛАНИРУЕМЫЙ К РАЗМЕЩЕНИЮ

- Улицы в жилой застройке

ИНОЕ ЗНАЧЕНИЕ

СУЩЕСТВУЮЩИЙ

- Стоянка (парковка) автомобилей

ТЕРРИТОРИИ, ЗОНЫ И ПЛОЩАДКИ ДЛЯ ИНВЕСТИЦИОННОЙ ДЕЯТЕЛЬНОСТИ, КОМПЛЕКСНОГО РАЗВИТИЯ

ИНОГО ЗНАЧЕНИЯ

ПЛАНИРУЕМЫЙ К РАЗМЕЩЕНИЮ

- Иная зона с действием особых финансовых или нефинансовых механизмов поддержки инвестиционной и инновационной деятельности

ОБЪЕКТЫ ИНЖЕНЕРНОЙ ИНФРАСТРУКТУРЫ

ЭЛЕКТРОСНАБЖЕНИЕ

ФЕДЕРАЛЬНОГО ЗНАЧЕНИЯ

СУЩЕСТВУЮЩИЙ

- Линии электропередачи 150 кВ

РЕГИОНАЛЬНОГО ЗНАЧЕНИЯ

СУЩЕСТВУЮЩИЙ

- Электрическая подстанция 110 кВ
- Электростанция гидравлическая (ГЭС)
- Линии электропередачи 110 кВ

МЕСТНОГО ЗНАЧЕНИЯ

СУЩЕСТВУЮЩИЙ

- Электрическая подстанция 35 кВ
- Линии электропередачи 35 кВ

ВОДОСНАБЖЕНИЕ

МЕСТНОГО ЗНАЧЕНИЯ

СУЩЕСТВУЮЩИЙ

- Водозабор
- Насосная станция
- Водонапорная башня
- Водопроводные очистные сооружения
- Водопровод

ПЛАНИРУЕМЫЙ К РЕКОНСТРУКЦИИ

- Водопровод

ПЛАНИРУЕМЫЙ К РАЗМЕЩЕНИЮ

- Водопровод

ВОДООТВЕДЕНИЕ

МЕСТНОГО ЗНАЧЕНИЯ

СУЩЕСТВУЮЩИЙ

- Очистные сооружения (КОС)
- Канализационная насосная станция (КНС)
- Канализация самотечная

ПЛАНИРУЕМЫЙ К РЕКОНСТРУКЦИИ

- Очистные сооружения (КОС)
- Канализационная насосная станция (КНС)
- Канализация напорная
- Канализация самотечная

ПЛАНИРУЕМЫЙ К РАЗМЕЩЕНИЮ

- Очистные сооружения (КОС)
- Канализация самотечная

ТЕПЛОСНАБЖЕНИЕ

МЕСТНОГО ЗНАЧЕНИЯ

СУЩЕСТВУЮЩИЙ

- Источник тепловой энергии
- Теплопровод магистральный

ПЛАНИРУЕМЫЙ К РЕКОНСТРУКЦИИ

- Источник тепловой энергии
- Теплопровод магистральный

ПЛАНИРУЕМЫЙ К ЛИКВИДАЦИИ

- Источник тепловой энергии

СВЯЗЬ

ФЕДЕРАЛЬНОГО ЗНАЧЕНИЯ

СУЩЕСТВУЮЩИЙ

- Объекты почтовой связи

РЕГИОНАЛЬНОГО ЗНАЧЕНИЯ

СУЩЕСТВУЮЩИЙ

- Телевизионный ретранслятор
- Линия связи

МЕСТНОГО ЗНАЧЕНИЯ

СУЩЕСТВУЮЩИЙ

- Наземная станция (радиосвязи)
- Автоматическая телефонная станция

ГЕНЕРАЛЬНЫЙ ПЛАН ПЕЧЕНГСКОГО МУНИЦИПАЛЬНОГО ОКРУГА МУРМАНСКОЙ ОБЛАСТИ				GEONIKA АГЕНТСТВО ПО РАЗВИТИЮ ТЕРРИТОРИЙ
КАРТА ФУНКЦИОНАЛЬНЫХ ЗОН НАСЕЛЕННЫХ ПУНКТОВ				
Масштаб	1 : 10 000	Директор	Кожурков О.В.	Подпись
Шифр		Рук. проекта	Логвиненко П.Н.	Подпись
Дата				Лист ГП 03.4

Приложение
к генеральному плану муниципального
образования Печенгский муниципальный округ
Мурманской области

Сведения о границах населенных пунктов, входящих в состав муниципального образования Печенгский муниципальный округ Мурманской области

ГРАФИЧЕСКОЕ ОПИСАНИЕ
местоположения границ населенных пунктов, территориальных зон, особо охраняемых природных территорий, зон с особыми условиями использования территории

Граница населенного пункта город Заполярный

(наименование объекта, местоположение границ которого описано (далее - объект))

Раздел 1

Сведения об объекте

№ п/п	Характеристики объекта	Описание характеристик
1	2	3
1.	Местоположение объекта	Мурманская область, Печенгский муниципальный округ, населенный пункт город Заполярный
2.	Площадь объекта +/- величина погрешности определения площади (Р +/- Дельта Р)	15097709 +/- 1360 м²
3.	Иные характеристики объекта	Граница населенного пункта город Заполярный

Раздел 2

Сведения о местоположении границ объекта

1. Система координат -

2. Сведения о характерных точках границ объекта

Обозначение характерных точек границ	Координаты, м		Метод определения координат характерной точки	Средняя квадратическая погрешность положения характерной точки (Mt), м	Описание обозначения точки на местности (при наличии)
	X	Y			
1	2	3	4	5	6
-	-	-	-	-	-

3. Сведения о характерных точках части (частей) границы объекта

Обозначение характерных точек части границы	Координаты, м		Метод определения координат характерной точки	Средняя квадратическая погрешность положения характерной точки (Mt), м	Описание обозначения точки на местности (при наличии)
	X	Y			
1	2	3	4	5	6
-	-	-	-	-	-

Раздел 3

Сведения о местоположении измененных (уточненных) границ объекта

1. Система координат МСК51 зона 1

2. Сведения о характерных точках границ объекта

Обозначение характерных точек границ	Существующие координаты, м		Измененные (уточненные) координаты, м		Метод определения координат характерной точки	Средняя квадратическая погрешность положения характерной точки (Mt), м	Описание обозначения точки на местности (при наличии)
	X	Y	X	Y			
1	2	3	4	5	6	7	8
1	-	-	696546.48	1350275.19	Картометрический метод	0.1	-
2	-	-	696547.18	1350292.37	Картометрический метод	0.1	-
3	-	-	696538.18	1350297.37	Картометрический метод	0.1	-
4	-	-	696539.14	1350309.70	Картометрический метод	0.1	-
5	-	-	696555.47	1350319.18	Картометрический метод	0.1	-
6	-	-	696563.80	1350348.40	Картометрический метод	0.1	-
7	-	-	696569.28	1350367.60	Картометрический метод	0.1	-
8	-	-	696572.77	1350378.83	Картометрический метод	0.1	-
9	-	-	696574.65	1350384.88	Картометрический метод	0.1	-
10	-	-	696837.99	1351230.54	Картометрический метод	0.1	-
11	-	-	696878.01	1351369.66	Картометрический метод	0.1	-
12	-	-	696907.69	1351432.64	Картометрический метод	0.1	-
13	-	-	696989.44	1351528.65	Картометрический метод	0.1	-
14	-	-	697195.00	1351686.07	Картометрический метод	0.1	-
15	-	-	697354.77	1351779.04	Картометрический метод	0.1	-
16	-	-	697459.65	1351847.40	Картометрический метод	0.1	-
17	-	-	697492.51	1351862.89	Картометрический метод	0.1	-
18	-	-	697555.83	1351880.36	Картометрический метод	0.1	-
19	-	-	697591.06	1351884.49	Картометрический метод	0.1	-
20	-	-	697650.14	1351891.76	Картометрический метод	0.1	-
21	-	-	697681.77	1351902.47	Картометрический метод	0.1	-
22	-	-	697648.18	1352368.60	Картометрический метод	0.1	-

2. Сведения о характерных точках границ объекта

Обозначение характерных точек границ	Существующие координаты, м		Измененные (уточненные) координаты, м		Метод определения координат характерной точки	Средняя квадратическая погрешность положения характерной точки (Mt), м	Описание обозначения точки на местности (при наличии)
	X	Y	X	Y			
1	2	3	4	5	6	7	8
23	-	-	697673.71	1352388.00	Картометрический метод	0.1	-
24	-	-	697684.25	1352628.54	Картометрический метод	0.1	-
25	-	-	697690.75	1352769.55	Картометрический метод	0.1	-
26	-	-	697668.34	1352776.09	Картометрический метод	0.1	-
27	-	-	697643.74	1352811.35	Картометрический метод	0.1	-
28	-	-	697587.11	1352821.56	Картометрический метод	0.1	-
29	-	-	697555.35	1352846.32	Картометрический метод	0.1	-
30	-	-	697531.87	1352861.11	Картометрический метод	0.1	-
31	-	-	697491.59	1352879.82	Картометрический метод	0.1	-
32	-	-	697453.87	1352874.85	Картометрический метод	0.1	-
33	-	-	697428.93	1352854.74	Картометрический метод	0.1	-
34	-	-	697389.47	1352843.71	Картометрический метод	0.1	-
35	-	-	697353.82	1352842.37	Картометрический метод	0.1	-
36	-	-	697314.12	1352840.00	Картометрический метод	0.1	-
37	-	-	697294.38	1352833.33	Картометрический метод	0.1	-
38	-	-	697261.67	1352841.53	Картометрический метод	0.1	-
39	-	-	697242.30	1352870.82	Картометрический метод	0.1	-
40	-	-	697239.62	1352927.88	Картометрический метод	0.1	-
41	-	-	697202.21	1352999.64	Картометрический метод	0.1	-
42	-	-	697160.12	1353053.05	Картометрический метод	0.1	-
43	-	-	697121.40	1353080.34	Картометрический метод	0.1	-
44	-	-	697075.19	1353113.36	Картометрический метод	0.1	-
45	-	-	697058.02	1353139.34	Картометрический метод	0.1	-
46	-	-	697037.56	1353158.51	Картометрический метод	0.1	-
47	-	-	697004.11	1353179.21	Картометрический метод	0.1	-

2. Сведения о характерных точках границ объекта

Обозначение характерных точек границ	Существующие координаты, м		Измененные (уточненные) координаты, м		Метод определения координат характерной точки	Средняя квадратическая погрешность положения характерной точки (Mt), м	Описание обозначения точки на местности (при наличии)
	X	Y	X	Y			
1	2	3	4	5	6	7	8
48	-	-	696980.79	1353181.85	Картометрический метод	0.1	-
49	-	-	696913.26	1353200.05	Картометрический метод	0.1	-
50	-	-	696825.57	1353200.05	Картометрический метод	0.1	-
51	-	-	696694.88	1353217.45	Картометрический метод	0.1	-
52	-	-	696523.56	1353279.28	Картометрический метод	0.1	-
53	-	-	696498.50	1353293.28	Картометрический метод	0.1	-
54	-	-	696460.66	1353321.79	Картометрический метод	0.1	-
55	-	-	696428.13	1353345.93	Картометрический метод	0.1	-
56	-	-	696418.33	1353361.24	Картометрический метод	0.1	-
57	-	-	696413.73	1353385.37	Картометрический метод	0.1	-
58	-	-	696419.42	1353410.87	Картометрический метод	0.1	-
59	-	-	696431.62	1353430.12	Картометрический метод	0.1	-
60	-	-	696457.40	1353465.26	Картометрический метод	0.1	-
61	-	-	696461.74	1353483.96	Картометрический метод	0.1	-
62	-	-	696468.24	1353508.64	Картометрический метод	0.1	-
63	-	-	696454.15	1353537.66	Картометрический метод	0.1	-
64	-	-	696450.63	1353551.49	Картометрический метод	0.1	-
65	-	-	696439.43	1353583.70	Картометрический метод	0.1	-
66	-	-	696421.27	1353620.58	Картометрический метод	0.1	-
67	-	-	696400.45	1353658.24	Картометрический метод	0.1	-
68	-	-	696390.39	1353675.27	Картометрический метод	0.1	-
69	-	-	696391.99	1353724.55	Картометрический метод	0.1	-
70	-	-	696397.11	1353753.06	Картометрический метод	0.1	-
71	-	-	696407.28	1353765.38	Картометрический метод	0.1	-
72	-	-	696419.33	1353778.23	Картометрический метод	0.1	-

2. Сведения о характерных точках границ объекта

Обозначение характерных точек границ	Существующие координаты, м		Измененные (уточненные) координаты, м		Метод определения координат характерной точки	Средняя квадратическая погрешность положения характерной точки (Mt), м	Описание обозначения точки на местности (при наличии)
	X	Y	X	Y			
1	2	3	4	5	6	7	8
73	-	-	696427.09	1353799.12	Картометрический метод	0.1	-
74	-	-	696424.68	1353824.29	Картометрический метод	0.1	-
75	-	-	696413.15	1353853.89	Картометрический метод	0.1	-
76	-	-	696390.57	1353869.22	Картометрический метод	0.1	-
77	-	-	696373.44	1353886.62	Картометрический метод	0.1	-
78	-	-	696347.38	1353908.37	Картометрический метод	0.1	-
79	-	-	696329.17	1353922.56	Картометрический метод	0.1	-
80	-	-	696271.75	1353958.51	Картометрический метод	0.1	-
81	-	-	696250.87	1353962.53	Картометрический метод	0.1	-
82	-	-	696220.98	1353965.76	Картометрический метод	0.1	-
83	-	-	696173.87	1353973.00	Картометрический метод	0.1	-
84	-	-	696138.48	1353981.21	Картометрический метод	0.1	-
85	-	-	696115.87	1353985.20	Картометрический метод	0.1	-
86	-	-	696082.88	1353991.59	Картометрический метод	0.1	-
87	-	-	696067.04	1353998.30	Картометрический метод	0.1	-
88	-	-	696031.39	1354017.20	Картометрический метод	0.1	-
89	-	-	695984.98	1354037.48	Картометрический метод	0.1	-
90	-	-	695958.11	1354059.57	Картометрический метод	0.1	-
91	-	-	695934.29	1354076.40	Картометрический метод	0.1	-
92	-	-	695914.60	1354094.50	Картометрический метод	0.1	-
93	-	-	695891.19	1354109.40	Картометрический метод	0.1	-
94	-	-	695865.89	1354119.99	Картометрический метод	0.1	-
95	-	-	695853.73	1354127.13	Картометрический метод	0.1	-
96	-	-	695830.39	1354119.01	Картометрический метод	0.1	-
97	-	-	695801.32	1354101.73	Картометрический метод	0.1	-

2. Сведения о характерных точках границ объекта

Обозначение характерных точек границ	Существующие координаты, м		Измененные (уточненные) координаты, м		Метод определения координат характерной точки	Средняя квадратическая погрешность положения характерной точки (Mt), м	Описание обозначения точки на местности (при наличии)
	X	Y	X	Y			
1	2	3	4	5	6	7	8
98	-	-	695785.74	1354086.14	Картометрический метод	0.1	-
99	-	-	695760.28	1354058.70	Картометрический метод	0.1	-
100	-	-	695736.27	1354046.05	Картометрический метод	0.1	-
101	-	-	695707.62	1354033.84	Картометрический метод	0.1	-
102	-	-	695671.40	1354031.73	Картометрический метод	0.1	-
103	-	-	695626.15	1354030.03	Картометрический метод	0.1	-
104	-	-	695590.35	1354024.97	Картометрический метод	0.1	-
105	-	-	695544.67	1354032.57	Картометрический метод	0.1	-
106	-	-	695507.60	1354051.95	Картометрический метод	0.1	-
107	-	-	695492.85	1354052.80	Картометрический метод	0.1	-
108	-	-	695464.98	1354051.45	Картометрический метод	0.1	-
109	-	-	695430.76	1354030.57	Картометрический метод	0.1	-
110	-	-	695401.82	1354026.78	Картометрический метод	0.1	-
111	-	-	695370.11	1354026.36	Картометрический метод	0.1	-
112	-	-	695330.47	1354028.04	Картометрический метод	0.1	-
113	-	-	695292.22	1354042.91	Картометрический метод	0.1	-
114	-	-	695277.08	1354053.10	Картометрический метод	0.1	-
115	-	-	694661.28	1353826.26	Картометрический метод	0.1	-
116	-	-	694633.93	1353884.34	Картометрический метод	0.1	-
117	-	-	694564.92	1354068.08	Картометрический метод	0.1	-
118	-	-	694523.32	1354179.54	Картометрический метод	0.1	-
119	-	-	694474.09	1354242.76	Картометрический метод	0.1	-
120	-	-	694478.13	1354251.63	Картометрический метод	0.1	-
121	-	-	694485.96	1354258.63	Картометрический метод	0.1	-
122	-	-	694508.84	1354271.41	Картометрический метод	0.1	-

2. Сведения о характерных точках границ объекта

Обозначение характерных точек границ	Существующие координаты, м		Измененные (уточненные) координаты, м		Метод определения координат характерной точки	Средняя квадратическая погрешность положения характерной точки (Mt), м	Описание обозначения точки на местности (при наличии)
	X	Y	X	Y			
1	2	3	4	5	6	7	8
123	-	-	694486.79	1354320.67	Картометрический метод	0.1	-
124	-	-	694483.15	1354301.48	Картометрический метод	0.1	-
125	-	-	694462.17	1354277.86	Картометрический метод	0.1	-
126	-	-	694459.08	1354279.71	Картометрический метод	0.1	-
127	-	-	694456.46	1354308.91	Картометрический метод	0.1	-
128	-	-	694449.19	1354390.65	Картометрический метод	0.1	-
129	-	-	694442.81	1354406.73	Картометрический метод	0.1	-
130	-	-	694392.60	1354329.92	Картометрический метод	0.1	-
131	-	-	694348.60	1354255.57	Картометрический метод	0.1	-
132	-	-	694327.85	1354258.09	Картометрический метод	0.1	-
133	-	-	694260.47	1353954.77	Картометрический метод	0.1	-
134	-	-	694263.64	1353854.53	Картометрический метод	0.1	-
135	-	-	694278.12	1353835.14	Картометрический метод	0.1	-
136	-	-	694290.97	1353816.38	Картометрический метод	0.1	-
137	-	-	693133.15	1353567.05	Картометрический метод	0.1	-
138	-	-	692795.42	1353303.61	Картометрический метод	0.1	-
139	-	-	692759.65	1353279.98	Картометрический метод	0.1	-
140	-	-	692501.95	1352669.34	Картометрический метод	0.1	-
141	-	-	692461.44	1352600.96	Картометрический метод	0.1	-
142	-	-	692478.47	1352590.74	Картометрический метод	0.1	-
143	-	-	692500.83	1352582.49	Картометрический метод	0.1	-
144	-	-	692534.74	1352552.81	Картометрический метод	0.1	-
145	-	-	692570.28	1352512.69	Картометрический метод	0.1	-
146	-	-	692588.77	1352473.77	Картометрический метод	0.1	-
147	-	-	692610.73	1352455.26	Картометрический метод	0.1	-

2. Сведения о характерных точках границ объекта

Обозначение характерных точек границ	Существующие координаты, м		Измененные (уточненные) координаты, м		Метод определения координат характерной точки	Средняя квадратическая погрешность положения характерной точки (Mt), м	Описание обозначения точки на местности (при наличии)
	X	Y	X	Y			
1	2	3	4	5	6	7	8
148	-	-	692623.74	1352442.65	Картометрический метод	0.1	-
149	-	-	692623.95	1352429.42	Картометрический метод	0.1	-
150	-	-	692614.19	1352422.51	Картометрический метод	0.1	-
151	-	-	692598.82	1352420.28	Картометрический метод	0.1	-
152	-	-	692584.84	1352434.03	Картометрический метод	0.1	-
153	-	-	692553.28	1352461.40	Картометрический метод	0.1	-
154	-	-	692525.11	1352473.04	Картометрический метод	0.1	-
155	-	-	692476.62	1352488.45	Картометрический метод	0.1	-
156	-	-	692454.71	1352493.88	Картометрический метод	0.1	-
157	-	-	692446.50	1352507.60	Картометрический метод	0.1	-
158	-	-	692431.44	1352526.68	Картометрический метод	0.1	-
159	-	-	692423.30	1352532.22	Картометрический метод	0.1	-
160	-	-	692420.92	1352532.58	Картометрический метод	0.1	-
161	-	-	692416.38	1352533.28	Картометрический метод	0.1	-
162	-	-	692405.64	1352532.28	Картометрический метод	0.1	-
163	-	-	692393.98	1352527.15	Картометрический метод	0.1	-
164	-	-	692380.30	1352517.88	Картометрический метод	0.1	-
165	-	-	692361.88	1352502.20	Картометрический метод	0.1	-
166	-	-	692351.22	1352498.84	Картометрический метод	0.1	-
167	-	-	692342.95	1352495.11	Картометрический метод	0.1	-
168	-	-	692336.94	1352494.70	Картометрический метод	0.1	-
169	-	-	692329.49	1352496.60	Картометрический метод	0.1	-
170	-	-	692322.23	1352457.53	Картометрический метод	0.1	-
171	-	-	692359.80	1352411.28	Картометрический метод	0.1	-
172	-	-	692382.17	1352184.11	Картометрический метод	0.1	-

2. Сведения о характерных точках границ объекта

Обозначение характерных точек границ	Существующие координаты, м		Измененные (уточненные) координаты, м		Метод определения координат характерной точки	Средняя квадратическая погрешность положения характерной точки (Mt), м	Описание обозначения точки на местности (при наличии)
	X	Y	X	Y			
1	2	3	4	5	6	7	8
173	-	-	692391.86	1351890.84	Картометрический метод	0.1	-
174	-	-	692396.99	1351735.82	Картометрический метод	0.1	-
175	-	-	692398.48	1351690.63	Картометрический метод	0.1	-
176	-	-	692402.26	1351552.67	Картометрический метод	0.1	-
177	-	-	692520.05	1351563.54	Картометрический метод	0.1	-
178	-	-	692603.23	1351575.87	Картометрический метод	0.1	-
179	-	-	692632.44	1351578.32	Картометрический метод	0.1	-
180	-	-	692658.69	1351579.72	Картометрический метод	0.1	-
181	-	-	692687.61	1351551.05	Картометрический метод	0.1	-
182	-	-	692704.64	1351538.37	Картометрический метод	0.1	-
183	-	-	692707.69	1351536.75	Картометрический метод	0.1	-
184	-	-	692722.59	1351546.65	Картометрический метод	0.1	-
185	-	-	692721.83	1351564.73	Картометрический метод	0.1	-
186	-	-	692742.36	1351559.73	Картометрический метод	0.1	-
187	-	-	692818.18	1351609.99	Картометрический метод	0.1	-
188	-	-	692839.17	1351610.18	Картометрический метод	0.1	-
189	-	-	692860.82	1351604.46	Картометрический метод	0.1	-
190	-	-	692881.23	1351595.92	Картометрический метод	0.1	-
191	-	-	692904.18	1351582.58	Картометрический метод	0.1	-
192	-	-	692943.03	1351536.72	Картометрический метод	0.1	-
193	-	-	692985.58	1351510.99	Картометрический метод	0.1	-
194	-	-	693033.27	1351488.80	Картометрический метод	0.1	-
195	-	-	693082.52	1351478.10	Картометрический метод	0.1	-
196	-	-	693129.11	1351471.20	Картометрический метод	0.1	-
197	-	-	693225.53	1351455.30	Картометрический метод	0.1	-

2. Сведения о характерных точках границ объекта

Обозначение характерных точек границ	Существующие координаты, м		Измененные (уточненные) координаты, м		Метод определения координат характерной точки	Средняя квадратическая погрешность положения характерной точки (Mt), м	Описание обозначения точки на местности (при наличии)
	X	Y	X	Y			
1	2	3	4	5	6	7	8
198	-	-	693385.94	1351426.68	Картометрический метод	0.1	-
199	-	-	693513.02	1351405.34	Картометрический метод	0.1	-
200	-	-	693636.67	1351379.11	Картометрический метод	0.1	-
201	-	-	693637.89	1351362.21	Картометрический метод	0.1	-
202	-	-	693646.64	1351340.80	Картометрический метод	0.1	-
203	-	-	693639.12	1351318.96	Картометрический метод	0.1	-
204	-	-	693647.93	1351314.92	Картометрический метод	0.1	-
205	-	-	693640.68	1351300.88	Картометрический метод	0.1	-
206	-	-	693622.77	1351263.03	Картометрический метод	0.1	-
207	-	-	693604.72	1351214.44	Картометрический метод	0.1	-
208	-	-	693604.36	1351216.38	Картометрический метод	0.1	-
209	-	-	693600.45	1351219.71	Картометрический метод	0.1	-
210	-	-	693582.68	1351228.86	Картометрический метод	0.1	-
211	-	-	693523.52	1351249.78	Картометрический метод	0.1	-
212	-	-	693442.07	1351276.02	Картометрический метод	0.1	-
213	-	-	693392.89	1351286.57	Картометрический метод	0.1	-
214	-	-	693350.17	1351290.35	Картометрический метод	0.1	-
215	-	-	693346.79	1351229.71	Картометрический метод	0.1	-
216	-	-	693347.27	1351214.48	Картометрический метод	0.1	-
217	-	-	693346.28	1351207.52	Картометрический метод	0.1	-
218	-	-	693330.13	1351212.59	Картометрический метод	0.1	-
219	-	-	693316.24	1351221.36	Картометрический метод	0.1	-
220	-	-	693294.94	1351232.96	Картометрический метод	0.1	-
221	-	-	693268.31	1351237.24	Картометрический метод	0.1	-
222	-	-	693256.20	1351234.36	Картометрический метод	0.1	-

2. Сведения о характерных точках границ объекта

Обозначение характерных точек границ	Существующие координаты, м		Измененные (уточненные) координаты, м		Метод определения координат характерной точки	Средняя квадратическая погрешность положения характерной точки (Mt), м	Описание обозначения точки на местности (при наличии)
	X	Y	X	Y			
1	2	3	4	5	6	7	8
223	-	-	693232.67	1351173.32	Картометрический метод	0.1	-
224	-	-	693308.25	1351140.44	Картометрический метод	0.1	-
225	-	-	693301.69	1351116.79	Картометрический метод	0.1	-
226	-	-	693285.51	1351069.44	Картометрический метод	0.1	-
227	-	-	693280.23	1351047.21	Картометрический метод	0.1	-
228	-	-	693244.97	1350937.53	Картометрический метод	0.1	-
229	-	-	693255.40	1350936.09	Картометрический метод	0.1	-
230	-	-	693311.60	1350919.03	Картометрический метод	0.1	-
231	-	-	693310.44	1350915.20	Картометрический метод	0.1	-
232	-	-	693317.60	1350913.26	Картометрический метод	0.1	-
233	-	-	693318.74	1350917.46	Картометрический метод	0.1	-
234	-	-	693405.19	1350894.70	Картометрический метод	0.1	-
235	-	-	693451.82	1350877.44	Картометрический метод	0.1	-
236	-	-	693538.12	1350850.34	Картометрический метод	0.1	-
237	-	-	693552.36	1350848.07	Картометрический метод	0.1	-
238	-	-	693568.77	1350848.76	Картометрический метод	0.1	-
239	-	-	693590.67	1350860.62	Картометрический метод	0.1	-
240	-	-	693593.91	1350863.42	Картометрический метод	0.1	-
241	-	-	693603.59	1350868.18	Картометрический метод	0.1	-
242	-	-	693630.22	1350890.83	Картометрический метод	0.1	-
243	-	-	693631.74	1350891.26	Картометрический метод	0.1	-
244	-	-	693662.57	1350906.36	Картометрический метод	0.1	-
245	-	-	693666.16	1350906.60	Картометрический метод	0.1	-
246	-	-	693692.58	1350914.42	Картометрический метод	0.1	-
247	-	-	693737.77	1350934.15	Картометрический метод	0.1	-

2. Сведения о характерных точках границ объекта

Обозначение характерных точек границ	Существующие координаты, м		Измененные (уточненные) координаты, м		Метод определения координат характерной точки	Средняя квадратическая погрешность положения характерной точки (Mt), м	Описание обозначения точки на местности (при наличии)
	X	Y	X	Y			
1	2	3	4	5	6	7	8
248	-	-	693769.83	1350941.14	Картометрический метод	0.1	-
249	-	-	693782.50	1350912.56	Картометрический метод	0.1	-
250	-	-	693781.29	1350874.69	Картометрический метод	0.1	-
251	-	-	693822.34	1350913.42	Картометрический метод	0.1	-
252	-	-	694108.39	1350573.75	Картометрический метод	0.1	-
253	-	-	694238.17	1350406.43	Картометрический метод	0.1	-
254	-	-	694048.29	1350254.59	Картометрический метод	0.1	-
255	-	-	694082.13	1350255.11	Картометрический метод	0.1	-
256	-	-	694126.46	1350238.69	Картометрический метод	0.1	-
257	-	-	694173.68	1350203.81	Картометрический метод	0.1	-
258	-	-	694230.05	1350203.70	Картометрический метод	0.1	-
259	-	-	694249.24	1350232.19	Картометрический метод	0.1	-
260	-	-	694280.48	1350273.79	Картометрический метод	0.1	-
261	-	-	694343.00	1350292.98	Картометрический метод	0.1	-
262	-	-	694389.43	1350294.84	Картометрический метод	0.1	-
263	-	-	694446.38	1350310.94	Картометрический метод	0.1	-
264	-	-	694488.27	1350336.42	Картометрический метод	0.1	-
265	-	-	694555.78	1350270.31	Картометрический метод	0.1	-
266	-	-	694571.33	1350252.82	Картометрический метод	0.1	-
267	-	-	694642.73	1350237.76	Картометрический метод	0.1	-
268	-	-	694672.08	1350239.27	Картометрический метод	0.1	-
269	-	-	694714.49	1350248.30	Картометрический метод	0.1	-
270	-	-	695292.60	1349920.25	Картометрический метод	0.1	-
271	-	-	695139.88	1349690.25	Картометрический метод	0.1	-
272	-	-	695083.96	1349554.44	Картометрический метод	0.1	-

2. Сведения о характерных точках границ объекта

Обозначение характерных точек границ	Существующие координаты, м		Измененные (уточненные) координаты, м		Метод определения координат характерной точки	Средняя квадратическая погрешность положения характерной точки (Mt), м	Описание обозначения точки на местности (при наличии)
	X	Y	X	Y			
1	2	3	4	5	6	7	8
273	-	-	695077.18	1349464.39	Картометрический метод	0.1	-
274	-	-	695075.64	1349443.96	Картометрический метод	0.1	-
275	-	-	695184.76	1349454.33	Картометрический метод	0.1	-
276	-	-	695257.09	1349519.14	Картометрический метод	0.1	-
277	-	-	695504.18	1349730.49	Картометрический метод	0.1	-
278	-	-	695680.14	1349673.06	Картометрический метод	0.1	-
279	-	-	695844.66	1350186.06	Картометрический метод	0.1	-
280	-	-	696088.03	1350063.48	Картометрический метод	0.1	-
281	-	-	696116.02	1350084.76	Картометрический метод	0.1	-
282	-	-	696150.09	1350102.17	Картометрический метод	0.1	-
283	-	-	696194.02	1350178.43	Картометрический метод	0.1	-
284	-	-	696187.64	1350227.02	Картометрический метод	0.1	-
285	-	-	696186.93	1350272.07	Картометрический метод	0.1	-
286	-	-	696208.63	1350332.88	Картометрический метод	0.1	-
287	-	-	696232.00	1350334.30	Картометрический метод	0.1	-
288	-	-	696246.16	1350327.56	Картометрический метод	0.1	-
289	-	-	696299.15	1350327.87	Картометрический метод	0.1	-
290	-	-	696342.69	1350304.48	Картометрический метод	0.1	-
291	-	-	696364.64	1350271.88	Картометрический метод	0.1	-
292	-	-	696350.01	1350242.80	Картометрический метод	0.1	-
293	-	-	696352.54	1350226.53	Картометрический метод	0.1	-
294	-	-	696384.27	1350231.47	Картометрический метод	0.1	-
295	-	-	696425.69	1350230.04	Картометрический метод	0.1	-
296	-	-	696447.29	1350236.07	Картометрический метод	0.1	-
297	-	-	696475.76	1350251.39	Картометрический метод	0.1	-

2. Сведения о характерных точках границ объекта

Обозначение характерных точек границ	Существующие координаты, м		Измененные (уточненные) координаты, м		Метод определения координат характерной точки	Средняя квадратическая погрешность положения характерной точки (Mt), м	Описание обозначения точки на местности (при наличии)
	X	Y	X	Y			
1	2	3	4	5	6	7	8
298	-	-	696482.10	1350255.14	Картометрический метод	0.1	-
299	-	-	696490.36	1350271.79	Картометрический метод	0.1	-
300	-	-	696527.68	1350268.96	Картометрический метод	0.1	-
301	-	-	696536.45	1350275.07	Картометрический метод	0.1	-
1	-	-	696546.48	1350275.19	Картометрический метод	0.1	-

3. Сведения о характерных точках части (частей) границы объекта

Обозначение характерных точек части границы	Существующие координаты, м		Измененные (уточненные) координаты, м		Метод определения координат характерной точки	Средняя квадратическая погрешность положения характерной точки (Mt), м	Описание обозначения точки на местности (при наличии)
	X	Y	X	Y			
1	2	3	4	5	6	7	8
-	-	-	-	-	-	-	

ТЕКСТОВОЕ ОПИСАНИЕ
местоположения границ населенных пунктов, территориальных зон

Прохождение границы		Описание прохождения границы
от точки	до точки	
1	2	3
-	-	-

ГРАФИЧЕСКОЕ ОПИСАНИЕ
местоположения границ населенных пунктов, территориальных зон, особо охраняемых природных территорий, зон с особыми условиями использования территории

Граница населенного пункта железнодорожная станция Луостари

(наименование объекта, местоположение границ которого описано (далее - объект))

Раздел 1

Сведения об объекте

№ п/п	Характеристики объекта	Описание характеристик
1	2	3
1.	Местоположение объекта	Мурманская область, Печенгский муниципальный округ, железнодорожная станция Луостари
2.	Площадь объекта +/- величина погрешности определения площади (Р +/- Дельта Р)	562095 +/- 262 м²
3.	Иные характеристики объекта	Граница населенного пункта железнодорожная станция Луостари

Раздел 2

Сведения о местоположении границ объекта

1. Система координат МСК51 зона 1

2. Сведения о характерных точках границ объекта

Обозначение характерных точек границ	Координаты, м		Метод определения координат характерной точки	Средняя квадратическая погрешность положения характерной точки (Mt), м	Описание обозначения точки на местности (при наличии)
	X	Y			
1	2	3	4	5	6
1	691994.66	1364315.12	Картометрический метод	0.1	-
2	691929.06	1364293.75	Картометрический метод	0.1	-
3	691877.27	1364272.88	Картометрический метод	0.1	-
4	691820.61	1364238.20	Картометрический метод	0.1	-
5	691740.98	1364155.36	Картометрический метод	0.1	-
6	691678.95	1364078.07	Картометрический метод	0.1	-
7	691626.90	1364124.86	Картометрический метод	0.1	-
8	691480.62	1363941.07	Картометрический метод	0.1	-
9	691418.95	1363866.00	Картометрический метод	0.1	-
10	691357.60	1363811.68	Картометрический метод	0.1	-
11	691305.67	1363772.57	Картометрический метод	0.1	-
12	691084.20	1363608.94	Картометрический метод	0.1	-
13	690867.61	1363446.01	Картометрический метод	0.1	-
14	690767.87	1363374.09	Картометрический метод	0.1	-
15	690880.81	1363195.08	Картометрический метод	0.1	-
16	690943.01	1363242.21	Картометрический метод	0.1	-
17	691011.68	1363288.89	Картометрический метод	0.1	-
18	691104.20	1363335.61	Картометрический метод	0.1	-
19	691083.02	1363380.90	Картометрический метод	0.1	-
20	691166.16	1363404.33	Картометрический метод	0.1	-
21	691216.23	1363411.31	Картометрический метод	0.1	-
22	691268.02	1363418.72	Картометрический метод	0.1	-

2. Сведения о характерных точках границ объекта

Обозначение характерных точек границ	Координаты, м		Метод определения координат характерной точки	Средняя квадратическая погрешность положения характерной точки (Mt), м	Описание обозначения точки на местности (при наличии)
	X	Y			
1	2	3	4	5	6
23	691320.40	1363429.89	Картометрический метод	0.1	-
24	691372.28	1363448.74	Картометрический метод	0.1	-
25	691426.41	1363478.28	Картометрический метод	0.1	-
26	691469.86	1363506.23	Картометрический метод	0.1	-
27	691455.49	1363527.89	Картометрический метод	0.1	-
28	691517.66	1363587.32	Картометрический метод	0.1	-
29	691558.67	1363640.27	Картометрический метод	0.1	-
30	691619.28	1363711.68	Картометрический метод	0.1	-
31	691690.06	1363754.99	Картометрический метод	0.1	-
32	691780.07	1363767.67	Картометрический метод	0.1	-
33	691877.69	1363757.35	Картометрический метод	0.1	-
34	691920.25	1363751.33	Картометрический метод	0.1	-
35	691978.33	1363749.69	Картометрический метод	0.1	-
36	692042.54	1363751.56	Картометрический метод	0.1	-
37	692105.87	1363768.27	Картометрический метод	0.1	-
38	692165.24	1363784.48	Картометрический метод	0.1	-
39	692209.09	1363822.46	Картометрический метод	0.1	-
40	692237.38	1363864.65	Картометрический метод	0.1	-
41	692256.31	1363907.82	Картометрический метод	0.1	-
42	692259.86	1363967.66	Картометрический метод	0.1	-
43	692264.37	1364020.74	Картометрический метод	0.1	-
44	692260.21	1364070.41	Картометрический метод	0.1	-
45	692249.19	1364116.48	Картометрический метод	0.1	-
46	692229.50	1364162.93	Картометрический метод	0.1	-
47	692195.75	1364205.31	Картометрический метод	0.1	-

2. Сведения о характерных точках границ объекта

Обозначение характерных точек границ	Координаты, м		Метод определения координат характерной точки	Средняя квадратическая погрешность положения характерной точки (Mt), м	Описание обозначения точки на местности (при наличии)
	X	Y			
1	2	3	4	5	6
48	692250.73	1364244.31	Картометрический метод	0.1	-
49	692157.57	1364361.34	Картометрический метод	0.1	-
1	691994.66	1364315.12	Картометрический метод	0.1	-

3. Сведения о характерных точках части (частей) границы объекта

Обозначение характерных точек части границы	Координаты, м		Метод определения координат характерной точки	Средняя квадратическая погрешность положения характерной точки (Mt), м	Описание обозначения точки на местности (при наличии)
	X	Y			
1	2	3	4	5	6
-	-	-	-	-	-

Раздел 3

Сведения о местоположении измененных (уточненных) границ объекта

1. Система координат -

2. Сведения о характерных точках границ объекта

Обозначение характерных точек границ	Существующие координаты, м		Измененные (уточненные) координаты, м		Метод определения координат характерной точки	Средняя квадратическая погрешность положения характерной точки (Mt), м	Описание обозначения точки на местности (при наличии)
	X	Y	X	Y			
1	2	3	4	5	6	7	8
-	-	-	-	-	-	-	

3. Сведения о характерных точках части (частей) границы объекта

Обозначение характерных точек части границы	Существующие координаты, м		Измененные (уточненные) координаты, м		Метод определения координат характерной точки	Средняя квадратическая погрешность положения характерной точки (Mt), м	Описание обозначения точки на местности (при наличии)
	X	Y	X	Y			
1	2	3	4	5	6	7	8
-	-	-	-	-	-	-	

ТЕКСТОВОЕ ОПИСАНИЕ
местоположения границ населенных пунктов, территориальных зон

Прохождение границы		Описание прохождения границы
от точки	до точки	
1	2	3
-	-	-

ГРАФИЧЕСКОЕ ОПИСАНИЕ
местоположения границ населенных пунктов, территориальных зон, особо охраняемых природных территорий, зон с особыми условиями использования территории

Граница населенного пункта железнодорожная станция Печенга

(наименование объекта, местоположение границ которого описано (далее - объект))

Раздел 1

Сведения об объекте

№ п/п	Характеристики объекта	Описание характеристик
1	2	3
1.	Местоположение объекта	Мурманская область, район Печенгский, железнодорожная станция Печенга
2.	Площадь объекта +/- величина погрешности определения площади (Р +/- Дельта Р)	3849604 +/- 687 м²
3.	Иные характеристики объекта	Граница населенного пункта железнодорожная станция Печенга

Раздел 2

Сведения о местоположении границ объекта

1. Система координат МСК 51 зона 1

2. Сведения о характерных точках границ объекта

Обозначение характерных точек границ	Координаты, м		Метод определения координат характерной точки	Средняя квадратическая погрешность положения характерной точки (Mt), м	Описание обозначения точки на местности (при наличии)
	X	Y			
1	2	3	4	5	6
1	705272.44	1365228.83	Картометрический метод	0.1	-
2	705412.20	1365527.54	Картометрический метод	0.1	-
3	705576.10	1365911.62	Картометрический метод	0.1	-
4	705312.92	1366130.26	Картометрический метод	0.1	-
5	705240.66	1366208.99	Картометрический метод	0.1	-
6	705238.16	1366215.38	Картометрический метод	0.1	-
7	705245.55	1366218.45	Картометрический метод	0.1	-
8	705247.19	1366219.52	Картометрический метод	0.1	-
9	705273.14	1366236.37	Картометрический метод	0.1	-
10	705248.27	1366244.88	Картометрический метод	0.1	-
11	705345.42	1366310.42	Картометрический метод	0.1	-
12	705327.68	1366316.72	Картометрический метод	0.1	-
13	705243.21	1366347.10	Картометрический метод	0.1	-
14	705108.05	1366381.85	Картометрический метод	0.1	-
15	705088.92	1366428.82	Картометрический метод	0.1	-
16	705054.31	1366423.97	Картометрический метод	0.1	-
17	705030.06	1366421.83	Картометрический метод	0.1	-
18	704988.88	1366421.34	Картометрический метод	0.1	-
19	704963.75	1366417.34	Картометрический метод	0.1	-
20	704960.22	1366416.16	Картометрический метод	0.1	-
21	704866.89	1366438.40	Картометрический метод	0.1	-
22	704851.34	1366478.80	Картометрический метод	0.1	-

2. Сведения о характерных точках границ объекта

Обозначение характерных точек границ	Координаты, м		Метод определения координат характерной точки	Средняя квадратическая погрешность положения характерной точки (Mt), м	Описание обозначения точки на местности (при наличии)
	X	Y			
1	2	3	4	5	6
23	704525.08	1366491.82	Картометрический метод	0.1	-
24	704503.54	1366526.85	Картометрический метод	0.1	-
25	704493.54	1366543.50	Картометрический метод	0.1	-
26	704482.02	1366563.09	Картометрический метод	0.1	-
27	704460.25	1366600.25	Картометрический метод	0.1	-
28	704444.01	1366624.58	Картометрический метод	0.1	-
29	704421.01	1366655.81	Картометрический метод	0.1	-
30	704405.96	1366669.31	Картометрический метод	0.1	-
31	704387.80	1366679.42	Картометрический метод	0.1	-
32	704374.88	1366685.70	Картометрический метод	0.1	-
33	704365.73	1366688.80	Картометрический метод	0.1	-
34	704353.85	1366690.94	Картометрический метод	0.1	-
35	704342.69	1366691.69	Картометрический метод	0.1	-
36	704323.70	1366692.64	Картометрический метод	0.1	-
37	704301.89	1366689.60	Картометрический метод	0.1	-
38	704255.86	1366677.94	Картометрический метод	0.1	-
39	704131.48	1366619.29	Картометрический метод	0.1	-
40	704062.42	1366582.45	Картометрический метод	0.1	-
41	704046.97	1366568.92	Картометрический метод	0.1	-
42	704007.66	1366506.32	Картометрический метод	0.1	-
43	703955.08	1366460.50	Картометрический метод	0.1	-
44	703950.39	1366448.87	Картометрический метод	0.1	-
45	703921.04	1366429.37	Картометрический метод	0.1	-
46	703892.99	1366418.82	Картометрический метод	0.1	-
47	703881.80	1366460.41	Картометрический метод	0.1	-

2. Сведения о характерных точках границ объекта

Обозначение характерных точек границ	Координаты, м		Метод определения координат характерной точки	Средняя квадратическая погрешность положения характерной точки (Mt), м	Описание обозначения точки на местности (при наличии)
	X	Y			
1	2	3	4	5	6
48	703824.58	1366693.52	Картометрический метод	0.1	-
49	703168.51	1366442.89	Картометрический метод	0.1	-
50	703246.90	1366164.01	Картометрический метод	0.1	-
51	702296.80	1365816.00	Картометрический метод	0.1	-
52	702300.23	1365806.64	Картометрический метод	0.1	-
53	702327.18	1365732.92	Картометрический метод	0.1	-
54	702425.08	1365504.36	Картометрический метод	0.1	-
55	702557.35	1365397.23	Картометрический метод	0.1	-
56	703003.75	1365292.76	Картометрический метод	0.1	-
57	703200.48	1365224.44	Картометрический метод	0.1	-
58	703222.66	1365199.80	Картометрический метод	0.1	-
59	703263.66	1365146.47	Картометрический метод	0.1	-
60	703325.04	1365162.72	Картометрический метод	0.1	-
61	703331.04	1365153.39	Картометрический метод	0.1	-
62	703338.00	1365139.35	Картометрический метод	0.1	-
63	703342.32	1365127.40	Картометрический метод	0.1	-
64	703346.74	1365114.60	Картометрический метод	0.1	-
65	703352.92	1365102.28	Картометрический метод	0.1	-
66	703362.78	1365070.00	Картометрический метод	0.1	-
67	703406.52	1364894.80	Картометрический метод	0.1	-
68	703619.93	1364888.42	Картометрический метод	0.1	-
69	703714.45	1364793.92	Картометрический метод	0.1	-
1	705272.44	1365228.83	Картометрический метод	0.1	-
70	705293.71	1365274.51	Картометрический метод	0.1	-
71	705290.63	1365284.44	Картометрический метод	0.1	-

2. Сведения о характерных точках границ объекта

Обозначение характерных точек границ	Координаты, м		Метод определения координат характерной точки	Средняя квадратическая погрешность положения характерной точки (Mt), м	Описание обозначения точки на местности (при наличии)
	X	Y			
1	2	3	4	5	6
72	705286.43	1365283.14	Картометрический метод	0.1	-
73	705289.50	1365273.20	Картометрический метод	0.1	-
70	705293.71	1365274.51	Картометрический метод	0.1	-
74	705124.28	1365221.07	Картометрический метод	0.1	-
75	705121.20	1365231.01	Картометрический метод	0.1	-
76	705117.00	1365229.71	Картометрический метод	0.1	-
77	705120.08	1365219.77	Картометрический метод	0.1	-
74	705124.28	1365221.07	Картометрический метод	0.1	-
78	704036.81	1364884.19	Картометрический метод	0.1	-
79	704033.71	1364894.11	Картометрический метод	0.1	-
80	704029.83	1364892.91	Картометрический метод	0.1	-
81	704032.93	1364882.98	Картометрический метод	0.1	-
78	704036.81	1364884.19	Картометрический метод	0.1	-
82	704858.93	1365138.72	Картометрический метод	0.1	-
83	704855.83	1365148.64	Картометрический метод	0.1	-
84	704851.95	1365147.44	Картометрический метод	0.1	-
85	704855.05	1365137.51	Картометрический метод	0.1	-
82	704858.93	1365138.72	Картометрический метод	0.1	-
86	704286.32	1364959.23	Картометрический метод	0.1	-
87	704283.22	1364969.15	Картометрический метод	0.1	-
88	704279.34	1364967.95	Картометрический метод	0.1	-
89	704282.44	1364958.03	Картометрический метод	0.1	-
86	704286.32	1364959.23	Картометрический метод	0.1	-
90	704468.43	1365016.78	Картометрический метод	0.1	-
91	704465.33	1365026.70	Картометрический метод	0.1	-

2. Сведения о характерных точках границ объекта

Обозначение характерных точек границ	Координаты, м		Метод определения координат характерной точки	Средняя квадратическая погрешность положения характерной точки (Mt), м	Описание обозначения точки на местности (при наличии)
	X	Y			
1	2	3	4	5	6
92	704461.45	1365025.50	Картометрический метод	0.1	-
93	704464.55	1365015.58	Картометрический метод	0.1	-
90	704468.43	1365016.78	Картометрический метод	0.1	-
94	704680.87	1365083.37	Картометрический метод	0.1	-
95	704677.77	1365093.29	Картометрический метод	0.1	-
96	704673.89	1365092.09	Картометрический метод	0.1	-
97	704676.99	1365082.17	Картометрический метод	0.1	-
94	704680.87	1365083.37	Картометрический метод	0.1	-

3. Сведения о характерных точках части (частей) границы объекта

Обозначение характерных точек части границы	Координаты, м		Метод определения координат характерной точки	Средняя квадратическая погрешность положения характерной точки (Mt), м	Описание обозначения точки на местности (при наличии)
	X	Y			
1	2	3	4	5	6
-	-	-	-	-	-

Раздел 3

Сведения о местоположении измененных (уточненных) границ объекта

1. Система координат -

2. Сведения о характерных точках границ объекта

Обозначение характерных точек границ	Существующие координаты, м		Измененные (уточненные) координаты, м		Метод определения координат характерной точки	Средняя квадратическая погрешность положения характерной точки (Mt), м	Описание обозначения точки на местности (при наличии)
	X	Y	X	Y			
1	2	3	4	5	6	7	8
-	-	-	-	-	-	-	

3. Сведения о характерных точках части (частей) границы объекта

Обозначение характерных точек части границы	Существующие координаты, м		Измененные (уточненные) координаты, м		Метод определения координат характерной точки	Средняя квадратическая погрешность положения характерной точки (Mt), м	Описание обозначения точки на местности (при наличии)
	X	Y	X	Y			
1	2	3	4	5	6	7	8
-	-	-	-	-	-	-	

ТЕКСТОВОЕ ОПИСАНИЕ
местоположения границ населенных пунктов, территориальных зон

Прохождение границы		Описание прохождения границы
от точки	до точки	
1	2	3
-	-	-

ГРАФИЧЕСКОЕ ОПИСАНИЕ
местоположения границ населенных пунктов, территориальных зон, особо охраняемых природных территорий, зон с особыми условиями использования территории

Граница населенного пункта железнодорожная станция Титовка

(наименование объекта, местоположение границ которого описано (далее - объект))

Раздел 1

Сведения об объекте

№ п/п	Характеристики объекта	Описание характеристик
1	2	3
1.	Местоположение объекта	Мурманская область, Печенгский муниципальный округ, железнодорожная станция Титовка
2.	Площадь объекта +/- величина погрешности определения площади (Р +/- Дельта Р)	204235 +/- 158 м²
3.	Иные характеристики объекта	Граница населенного пункта железнодорожная станция Титовка

Раздел 2

Сведения о местоположении границ объекта

1. Система координат МСК51 зона 1

2. Сведения о характерных точках границ объекта

Обозначение характерных точек границ	Координаты, м		Метод определения координат характерной точки	Средняя квадратическая погрешность положения характерной точки (Mt), м	Описание обозначения точки на местности (при наличии)
	X	Y			
1	2	3	4	5	6
1	676565.20	1367909.76	Картометрический метод	0.1	-
2	676651.09	1367971.08	Картометрический метод	0.1	-
3	676749.03	1367995.89	Картометрический метод	0.1	-
4	676722.40	1368059.21	Картометрический метод	0.1	-
5	676688.42	1368203.12	Картометрический метод	0.1	-
6	676688.28	1368267.58	Картометрический метод	0.1	-
7	676683.73	1368428.17	Картометрический метод	0.1	-
8	676611.53	1368424.00	Картометрический метод	0.1	-
9	676607.39	1368724.30	Картометрический метод	0.1	-
10	676610.14	1368910.09	Картометрический метод	0.1	-
11	676607.60	1369028.91	Картометрический метод	0.1	-
12	676597.92	1369163.60	Картометрический метод	0.1	-
13	676597.96	1369183.24	Картометрический метод	0.1	-
14	676555.06	1369157.96	Картометрический метод	0.1	-
15	676440.23	1369100.31	Картометрический метод	0.1	-
16	676443.84	1369057.34	Картометрический метод	0.1	-
17	676448.43	1368906.83	Картометрический метод	0.1	-
18	676452.92	1368721.03	Картометрический метод	0.1	-
19	676478.91	1368722.41	Картометрический метод	0.1	-
20	676481.59	1368420.68	Картометрический метод	0.1	-
21	676479.79	1368301.13	Картометрический метод	0.1	-
22	676479.23	1368201.63	Картометрический метод	0.1	-

2. Сведения о характерных точках границ объекта

Обозначение характерных точек границ	Координаты, м		Метод определения координат характерной точки	Средняя квадратическая погрешность положения характерной точки (Mt), м	Описание обозначения точки на местности (при наличии)
	X	Y			
1	2	3	4	5	6
23	676491.54	1368098.70	Картометрический метод	0.1	-
24	676501.66	1368059.86	Картометрический метод	0.1	-
25	676538.49	1367968.54	Картометрический метод	0.1	-
1	676565.20	1367909.76	Картометрический метод	0.1	-

3. Сведения о характерных точках части (частей) границы объекта

Обозначение характерных точек части границы	Координаты, м		Метод определения координат характерной точки	Средняя квадратическая погрешность положения характерной точки (Mt), м	Описание обозначения точки на местности (при наличии)
	X	Y			
1	2	3	4	5	6
-	-	-	-	-	-

Раздел 3

Сведения о местоположении измененных (уточненных) границ объекта

1. Система координат -

2. Сведения о характерных точках границ объекта

Обозначение характерных точек границ	Существующие координаты, м		Измененные (уточненные) координаты, м		Метод определения координат характерной точки	Средняя квадратическая погрешность положения характерной точки (Mt), м	Описание обозначения точки на местности (при наличии)
	X	Y	X	Y			
1	2	3	4	5	6	7	8
-	-	-	-	-	-	-	

3. Сведения о характерных точках части (частей) границы объекта

Обозначение характерных точек части границы	Существующие координаты, м		Измененные (уточненные) координаты, м		Метод определения координат характерной точки	Средняя квадратическая погрешность положения характерной точки (Mt), м	Описание обозначения точки на местности (при наличии)
	X	Y	X	Y			
1	2	3	4	5	6	7	8
-	-	-	-	-	-	-	

ТЕКСТОВОЕ ОПИСАНИЕ
местоположения границ населенных пунктов, территориальных зон

Прохождение границы		Описание прохождения границы
от точки	до точки	
1	2	3
-	-	-

ГРАФИЧЕСКОЕ ОПИСАНИЕ
местоположения границ населенных пунктов, территориальных зон, особо охраняемых природных территорий, зон с особыми условиями использования территории

Граница населенного пункта Борисоглебский

(наименование объекта, местоположение границ которого описано (далее - объект))

Раздел 1

Сведения об объекте

№ п/п	Характеристики объекта	Описание характеристик
1	2	3
1.	Местоположение объекта	Мурманская область, Печенгский муниципальный округ, населенный пункт Борисоглебский
2.	Площадь объекта +/- величина погрешности определения площади (Р +/- Дельта Р)	74675 +/- 96 м²
3.	Иные характеристики объекта	Граница населенного пункта Борисоглебский

Раздел 2

Сведения о местоположении границ объекта

1. Система координат -

2. Сведения о характерных точках границ объекта

Обозначение характерных точек границ	Координаты, м		Метод определения координат характерной точки	Средняя квадратическая погрешность положения характерной точки (Mt), м	Описание обозначения точки на местности (при наличии)
	X	Y			
1	2	3	4	5	6
-	-	-	-	-	-

3. Сведения о характерных точках части (частей) границы объекта

Обозначение характерных точек части границы	Координаты, м		Метод определения координат характерной точки	Средняя квадратическая погрешность положения характерной точки (Mt), м	Описание обозначения точки на местности (при наличии)
	X	Y			
1	2	3	4	5	6
-	-	-	-	-	-

Раздел 3

Сведения о местоположении измененных (уточненных) границ объекта

1. Система координат МСК51 зона 1

2. Сведения о характерных точках границ объекта

Обозначение характерных точек границ	Существующие координаты, м		Измененные (уточненные) координаты, м		Метод определения координат характерной точки	Средняя квадратическая погрешность положения характерной точки (Mt), м	Описание обозначения точки на местности (при наличии)
	X	Y	X	Y			
1	2	3	4	5	6	7	8
1	-	-	720148.47	1326633.65	Картометрический метод	0.1	-
2	-	-	720230.71	1326698.18	Картометрический метод	0.1	-
3	-	-	720270.92	1326724.54	Картометрический метод	0.1	-
4	-	-	720301.47	1326739.90	Картометрический метод	0.1	-
5	-	-	720290.04	1326829.24	Картометрический метод	0.1	-
6	-	-	720295.42	1326914.52	Картометрический метод	0.1	-
7	-	-	720254.95	1326933.66	Картометрический метод	0.1	-
8	-	-	720254.02	1326953.61	Картометрический метод	0.1	-
9	-	-	720288.96	1326933.64	Картометрический метод	0.1	-
10	-	-	720305.96	1326960.33	Картометрический метод	0.1	-
11	-	-	720251.13	1327011.62	Картометрический метод	0.1	-
12	-	-	720151.49	1327008.29	Картометрический метод	0.1	-
13	-	-	720145.24	1327008.15	Картометрический метод	0.1	-
14	-	-	720116.38	1327007.48	Картометрический метод	0.1	-
15	-	-	720110.76	1327007.88	Картометрический метод	0.1	-
16	-	-	720044.96	1327012.61	Картометрический метод	0.1	-
17	-	-	720032.21	1326933.07	Картометрический метод	0.1	-
18	-	-	720082.69	1326744.88	Картометрический метод	0.1	-
1	-	-	720148.47	1326633.65	Картометрический метод	0.1	-

3. Сведения о характерных точках части (частей) границы объекта

Обозначение характерных точек части границы	Существующие координаты, м		Измененные (уточненные) координаты, м		Метод определения координат характерной точки	Средняя квадратическая погрешность положения характерной точки (Mt), м	Описание обозначения точки на местности (при наличии)
	X	Y	X	Y			
1	2	3	4	5	6	7	8
-	-	-	-	-	-	-	

ТЕКСТОВОЕ ОПИСАНИЕ
местоположения границ населенных пунктов, территориальных зон

Прохождение границы		Описание прохождения границы
от точки	до точки	
1	2	3
-	-	-

ГРАФИЧЕСКОЕ ОПИСАНИЕ
местоположения границ населенных пунктов, территориальных зон, особо охраняемых природных территорий, зон с особыми условиями использования территории

Граница населенного пункта Вайда-Губа

(наименование объекта, местоположение границ которого описано (далее - объект))

Раздел 1

Сведения об объекте

№ п/п	Характеристики объекта	Описание характеристик
1	2	3
1.	Местоположение объекта	Мурманская область, Печенгский муниципальный округ, населенный пункт Вайда-Губа
2.	Площадь объекта +/- величина погрешности определения площади (Р +/- Дельта Р)	212918 +/- 162 м²
3.	Иные характеристики объекта	Граница населенного пункта Вайда-Губа

Раздел 2

Сведения о местоположении границ объекта

1. Система координат -

2. Сведения о характерных точках границ объекта

Обозначение характерных точек границ	Координаты, м		Метод определения координат характерной точки	Средняя квадратическая погрешность положения характерной точки (Mt), м	Описание обозначения точки на местности (при наличии)
	X	Y			
1	2	3	4	5	6
-	-	-	-	-	-

3. Сведения о характерных точках части (частей) границы объекта

Обозначение характерных точек части границы	Координаты, м		Метод определения координат характерной точки	Средняя квадратическая погрешность положения характерной точки (Mt), м	Описание обозначения точки на местности (при наличии)
	X	Y			
1	2	3	4	5	6
-	-	-	-	-	-

Раздел 3

Сведения о местоположении измененных (уточненных) границ объекта

1. Система координат МСК51 зона 1

2. Сведения о характерных точках границ объекта

Обозначение характерных точек границ	Существующие координаты, м		Измененные (уточненные) координаты, м		Метод определения координат характерной точки	Средняя квадратическая погрешность положения характерной точки (Mt), м	Описание обозначения точки на местности (при наличии)
	X	Y	X	Y			
1	2	3	4	5	6	7	8
1	-	-	752109.05	1397099.26	Картометрический метод	0.1	-
2	-	-	752093.99	1396499.55	Картометрический метод	0.1	-
3	-	-	752457.23	1396486.88	Картометрический метод	0.1	-
4	-	-	752456.78	1397084.51	Картометрический метод	0.1	-
1	-	-	752109.05	1397099.26	Картометрический метод	0.1	-

3. Сведения о характерных точках части (частей) границы объекта

Обозначение характерных точек части границы	Существующие координаты, м		Измененные (уточненные) координаты, м		Метод определения координат характерной точки	Средняя квадратическая погрешность положения характерной точки (Mt), м	Описание обозначения точки на местности (при наличии)
	X	Y	X	Y			
1	2	3	4	5	6	7	8
-	-	-	-	-	-	-	

ТЕКСТОВОЕ ОПИСАНИЕ
местоположения границ населенных пунктов, территориальных зон

Прохождение границы		Описание прохождения границы
от точки	до точки	
1	2	3
-	-	-

ГРАФИЧЕСКОЕ ОПИСАНИЕ
местоположения границ населенных пунктов, территориальных зон, особо охраняемых природных территорий, зон с особыми условиями использования территории

Граница населенного пункта Корзуново

(наименование объекта, местоположение границ которого описано (далее - объект))

Раздел 1

Сведения об объекте

№ п/п	Характеристики объекта	Описание характеристик
1	2	3
1.	Местоположение объекта	Мурманская область, Печенгский муниципальный округ, населенный пункт Корзуново
2.	Площадь объекта +/- величина погрешности определения площади (Р +/- Дельта Р)	1605827 +/- 443 м²
3.	Иные характеристики объекта	Граница населенного пункта Корзуново

Раздел 2

Сведения о местоположении границ объекта

1. Система координат МСК51 зона 1

2. Сведения о характерных точках границ объекта

Обозначение характерных точек границ	Координаты, м		Метод определения координат характерной точки	Средняя квадратическая погрешность положения характерной точки (Mt), м	Описание обозначения точки на местности (при наличии)
	X	Y			
1	2	3	4	5	6
1	690735.55	1359638.11	Картометрический метод	0.1	-
2	690550.62	1359548.53	Картометрический метод	0.1	-
3	690518.44	1359664.04	Картометрический метод	0.1	-
4	690540.88	1359755.20	Картометрический метод	0.1	-
5	690425.50	1359731.52	Картометрический метод	0.1	-
6	690306.61	1359960.41	Картометрический метод	0.1	-
7	690647.73	1360156.54	Картометрический метод	0.1	-
8	690655.74	1360156.91	Картометрический метод	0.1	-
9	691242.15	1360148.65	Картометрический метод	0.1	-
10	691373.03	1360235.59	Картометрический метод	0.1	-
11	691498.99	1360422.11	Картометрический метод	0.1	-
12	691526.50	1360612.69	Картометрический метод	0.1	-
13	691577.03	1360677.90	Картометрический метод	0.1	-
14	691775.27	1360660.26	Картометрический метод	0.1	-
15	691968.01	1360579.71	Картометрический метод	0.1	-
16	692221.13	1360554.71	Картометрический метод	0.1	-
17	692472.32	1360755.76	Картометрический метод	0.1	-
18	692680.92	1360729.46	Картометрический метод	0.1	-
19	692698.96	1360704.01	Картометрический метод	0.1	-
20	692683.44	1360697.64	Картометрический метод	0.1	-
21	692649.27	1360680.24	Картометрический метод	0.1	-
22	692630.93	1360669.14	Картометрический метод	0.1	-

2. Сведения о характерных точках границ объекта

Обозначение характерных точек границ	Координаты, м		Метод определения координат характерной точки	Средняя квадратическая погрешность положения характерной точки (Mt), м	Описание обозначения точки на местности (при наличии)
	X	Y			
1	2	3	4	5	6
23	692641.89	1360650.28	Картометрический метод	0.1	-
24	692686.19	1360670.29	Картометрический метод	0.1	-
25	692699.17	1360523.16	Картометрический метод	0.1	-
26	692608.03	1360356.59	Картометрический метод	0.1	-
27	692272.06	1360043.37	Картометрический метод	0.1	-
28	691896.33	1359809.29	Картометрический метод	0.1	-
29	691478.73	1359519.87	Картометрический метод	0.1	-
30	691482.45	1359438.80	Картометрический метод	0.1	-
31	691359.50	1359378.74	Картометрический метод	0.1	-
32	691320.46	1359439.86	Картометрический метод	0.1	-
33	690852.88	1359246.73	Картометрический метод	0.1	-
1	690735.55	1359638.11	Картометрический метод	0.1	-

3. Сведения о характерных точках части (частей) границы объекта

Обозначение характерных точек части границы	Координаты, м		Метод определения координат характерной точки	Средняя квадратическая погрешность положения характерной точки (Mt), м	Описание обозначения точки на местности (при наличии)
	X	Y			
1	2	3	4	5	6
-	-	-	-	-	-

Раздел 3

Сведения о местоположении измененных (уточненных) границ объекта

1. Система координат -

2. Сведения о характерных точках границ объекта

Обозначение характерных точек границ	Существующие координаты, м		Измененные (уточненные) координаты, м		Метод определения координат характерной точки	Средняя квадратическая погрешность положения характерной точки (Mt), м	Описание обозначения точки на местности (при наличии)
	X	Y	X	Y			
1	2	3	4	5	6	7	8
-	-	-	-	-	-	-	

3. Сведения о характерных точках части (частей) границы объекта

Обозначение характерных точек части границы	Существующие координаты, м		Измененные (уточненные) координаты, м		Метод определения координат характерной точки	Средняя квадратическая погрешность положения характерной точки (Mt), м	Описание обозначения точки на местности (при наличии)
	X	Y	X	Y			
1	2	3	4	5	6	7	8
-	-	-	-	-	-	-	

ТЕКСТОВОЕ ОПИСАНИЕ
местоположения границ населенных пунктов, территориальных зон

Прохождение границы		Описание прохождения границы
от точки	до точки	
1	2	3
-	-	-

ГРАФИЧЕСКОЕ ОПИСАНИЕ
местоположения границ населенных пунктов, территориальных зон, особо охраняемых природных территорий, зон с особыми условиями использования территории

Граница населенного пункта Лиинахамари

(наименование объекта, местоположение границ которого описано (далее - объект))

Раздел 1

Сведения об объекте

№ п/п	Характеристики объекта	Описание характеристик
1	2	3
1.	Местоположение объекта	Мурманская область, Печенгский муниципальный округ, населенный пункт Лиинахамари
2.	Площадь объекта +/- величина погрешности определения площади (Р +/- Дельта Р)	3311521 +/- 637 м²
3.	Иные характеристики объекта	Граница населенного пункта Лиинахамари

Раздел 2

Сведения о местоположении границ объекта

1. Система координат -

2. Сведения о характерных точках границ объекта

Обозначение характерных точек границ	Координаты, м		Метод определения координат характерной точки	Средняя квадратическая погрешность положения характерной точки (Mt), м	Описание обозначения точки на местности (при наличии)
	X	Y			
1	2	3	4	5	6
-	-	-	-	-	-

3. Сведения о характерных точках части (частей) границы объекта

Обозначение характерных точек части границы	Координаты, м		Метод определения координат характерной точки	Средняя квадратическая погрешность положения характерной точки (Mt), м	Описание обозначения точки на местности (при наличии)
	X	Y			
1	2	3	4	5	6
-	-	-	-	-	-

Раздел 3

Сведения о местоположении измененных (уточненных) границ объекта

1. Система координат МСК51 зона 1

2. Сведения о характерных точках границ объекта

Обозначение характерных точек границ	Существующие координаты, м		Измененные (уточненные) координаты, м		Метод определения координат характерной точки	Средняя квадратическая погрешность положения характерной точки (Mt), м	Описание обозначения точки на местности (при наличии)
	X	Y	X	Y			
1	2	3	4	5	6	7	8
1	-	-	717747.01	1373980.86	Картометрический метод	0.1	-
2	-	-	717653.76	1373790.44	Картометрический метод	0.1	-
3	-	-	717710.14	1373757.71	Картометрический метод	0.1	-
4	-	-	717706.38	1373746.90	Картометрический метод	0.1	-
5	-	-	717706.06	1373730.19	Картометрический метод	0.1	-
6	-	-	717707.21	1373715.73	Картометрический метод	0.1	-
7	-	-	717707.88	1373710.87	Картометрический метод	0.1	-
8	-	-	717713.92	1373685.38	Картометрический метод	0.1	-
9	-	-	717719.37	1373663.45	Картометрический метод	0.1	-
10	-	-	717724.86	1373645.99	Картометрический метод	0.1	-
11	-	-	717731.40	1373627.01	Картометрический метод	0.1	-
12	-	-	717744.14	1373588.28	Картометрический метод	0.1	-
13	-	-	717751.98	1373562.65	Картометрический метод	0.1	-
14	-	-	717753.22	1373557.73	Картометрический метод	0.1	-
15	-	-	717746.03	1373536.13	Картометрический метод	0.1	-
16	-	-	717735.58	1373522.94	Картометрический метод	0.1	-
17	-	-	717739.58	1373510.66	Картометрический метод	0.1	-
18	-	-	717728.84	1373489.68	Картометрический метод	0.1	-
19	-	-	717721.10	1373477.18	Картометрический метод	0.1	-
20	-	-	717715.88	1373474.32	Картометрический метод	0.1	-
21	-	-	717692.96	1373454.74	Картометрический метод	0.1	-
22	-	-	717675.86	1373418.02	Картометрический метод	0.1	-

2. Сведения о характерных точках границ объекта

Обозначение характерных точек границ	Существующие координаты, м		Измененные (уточненные) координаты, м		Метод определения координат характерной точки	Средняя квадратическая погрешность положения характерной точки (Mt), м	Описание обозначения точки на местности (при наличии)
	X	Y	X	Y			
1	2	3	4	5	6	7	8
23	-	-	717673.72	1373409.10	Картометрический метод	0.1	-
24	-	-	717674.47	1373396.08	Картометрический метод	0.1	-
25	-	-	717684.27	1373368.10	Картометрический метод	0.1	-
26	-	-	717711.53	1373322.33	Картометрический метод	0.1	-
27	-	-	717746.68	1373276.81	Картометрический метод	0.1	-
28	-	-	717759.74	1373247.56	Картометрический метод	0.1	-
29	-	-	717766.35	1373239.82	Картометрический метод	0.1	-
30	-	-	717767.27	1373220.12	Картометрический метод	0.1	-
31	-	-	717771.52	1373185.57	Картометрический метод	0.1	-
32	-	-	717761.83	1373179.10	Картометрический метод	0.1	-
33	-	-	717740.98	1373174.56	Картометрический метод	0.1	-
34	-	-	717733.07	1373167.71	Картометрический метод	0.1	-
35	-	-	717719.41	1373127.86	Картометрический метод	0.1	-
36	-	-	717719.02	1373109.08	Картометрический метод	0.1	-
37	-	-	717720.96	1373101.10	Картометрический метод	0.1	-
38	-	-	717728.40	1373095.94	Картометрический метод	0.1	-
39	-	-	717736.01	1373089.10	Картометрический метод	0.1	-
40	-	-	717737.62	1373083.58	Картометрический метод	0.1	-
41	-	-	717735.50	1373067.90	Картометрический метод	0.1	-
42	-	-	717732.89	1373054.32	Картометрический метод	0.1	-
43	-	-	717725.34	1373043.62	Картометрический метод	0.1	-
44	-	-	717720.12	1373029.87	Картометрический метод	0.1	-
45	-	-	717722.35	1373023.12	Картометрический метод	0.1	-
46	-	-	717729.00	1373020.27	Картометрический метод	0.1	-
47	-	-	717736.09	1373018.26	Картометрический метод	0.1	-

2. Сведения о характерных точках границ объекта

Обозначение характерных точек границ	Существующие координаты, м		Измененные (уточненные) координаты, м		Метод определения координат характерной точки	Средняя квадратическая погрешность положения характерной точки (Mt), м	Описание обозначения точки на местности (при наличии)
	X	Y	X	Y			
1	2	3	4	5	6	7	8
48	-	-	717744.42	1373015.08	Картометрический метод	0.1	-
49	-	-	717749.39	1373011.14	Картометрический метод	0.1	-
50	-	-	717753.56	1373002.48	Картометрический метод	0.1	-
51	-	-	717754.66	1372994.96	Картометрический метод	0.1	-
52	-	-	717755.16	1372971.88	Картометрический метод	0.1	-
53	-	-	717753.40	1372958.78	Картометрический метод	0.1	-
54	-	-	717749.94	1372946.04	Картометрический метод	0.1	-
55	-	-	717744.30	1372935.32	Картометрический метод	0.1	-
56	-	-	717718.85	1372904.58	Картометрический метод	0.1	-
57	-	-	717692.48	1372848.28	Картометрический метод	0.1	-
58	-	-	717681.08	1372824.77	Картометрический метод	0.1	-
59	-	-	717670.49	1372810.50	Картометрический метод	0.1	-
60	-	-	717661.93	1372806.72	Картометрический метод	0.1	-
61	-	-	717641.46	1372821.88	Картометрический метод	0.1	-
62	-	-	717628.21	1372824.82	Картометрический метод	0.1	-
63	-	-	717601.21	1372820.84	Картометрический метод	0.1	-
64	-	-	717590.14	1372820.72	Картометрический метод	0.1	-
65	-	-	717573.42	1372831.94	Картометрический метод	0.1	-
66	-	-	717567.26	1372833.10	Картометрический метод	0.1	-
67	-	-	717516.22	1372834.56	Картометрический метод	0.1	-
68	-	-	717503.02	1372832.88	Картометрический метод	0.1	-
69	-	-	717492.94	1372826.92	Картометрический метод	0.1	-
70	-	-	717484.16	1372816.67	Картометрический метод	0.1	-
71	-	-	717474.27	1372795.02	Картометрический метод	0.1	-
72	-	-	717464.84	1372786.92	Картометрический метод	0.1	-

2. Сведения о характерных точках границ объекта

Обозначение характерных точек границ	Существующие координаты, м		Измененные (уточненные) координаты, м		Метод определения координат характерной точки	Средняя квадратическая погрешность положения характерной точки (Mt), м	Описание обозначения точки на местности (при наличии)
	X	Y	X	Y			
1	2	3	4	5	6	7	8
73	-	-	717451.18	1372772.62	Картометрический метод	0.1	-
74	-	-	717448.86	1372760.89	Картометрический метод	0.1	-
75	-	-	717451.46	1372748.61	Картометрический метод	0.1	-
76	-	-	717457.76	1372736.67	Картометрический метод	0.1	-
77	-	-	717474.90	1372716.23	Картометрический метод	0.1	-
78	-	-	717478.57	1372658.77	Картометрический метод	0.1	-
79	-	-	717497.76	1372604.13	Картометрический метод	0.1	-
80	-	-	717449.24	1372554.87	Картометрический метод	0.1	-
81	-	-	717353.46	1372419.27	Картометрический метод	0.1	-
82	-	-	717346.21	1372408.36	Картометрический метод	0.1	-
83	-	-	717337.38	1372392.83	Картометрический метод	0.1	-
84	-	-	717327.53	1372362.54	Картометрический метод	0.1	-
85	-	-	717319.38	1372301.10	Картометрический метод	0.1	-
86	-	-	717313.69	1372262.58	Картометрический метод	0.1	-
87	-	-	717312.67	1372239.21	Картометрический метод	0.1	-
88	-	-	717303.98	1372215.42	Картометрический метод	0.1	-
89	-	-	717295.43	1372169.92	Картометрический метод	0.1	-
90	-	-	717357.63	1372162.42	Картометрический метод	0.1	-
91	-	-	718762.68	1372354.57	Картометрический метод	0.1	-
92	-	-	719000.81	1372456.31	Картометрический метод	0.1	-
93	-	-	719112.11	1372569.56	Картометрический метод	0.1	-
94	-	-	718961.05	1372913.98	Картометрический метод	0.1	-
95	-	-	718622.77	1373024.34	Картометрический метод	0.1	-
96	-	-	718243.09	1373267.87	Картометрический метод	0.1	-
97	-	-	718068.80	1373575.76	Картометрический метод	0.1	-

2. Сведения о характерных точках границ объекта

Обозначение характерных точек границ	Существующие координаты, м		Измененные (уточненные) координаты, м		Метод определения координат характерной точки	Средняя квадратическая погрешность положения характерной точки (Mt), м	Описание обозначения точки на местности (при наличии)
	X	Y	X	Y			
1	2	3	4	5	6	7	8
98	-	-	718216.58	1373505.68	Картометрический метод	0.1	-
99	-	-	718691.19	1373405.99	Картометрический метод	0.1	-
100	-	-	719285.88	1373573.57	Картометрический метод	0.1	-
101	-	-	719475.02	1373826.28	Картометрический метод	0.1	-
102	-	-	719575.92	1373741.86	Картометрический метод	0.1	-
103	-	-	719665.11	1373674.58	Картометрический метод	0.1	-
104	-	-	719737.68	1373631.39	Картометрический метод	0.1	-
105	-	-	719909.27	1373575.51	Картометрический метод	0.1	-
106	-	-	719925.88	1373590.28	Картометрический метод	0.1	-
107	-	-	719976.21	1373571.13	Картометрический метод	0.1	-
108	-	-	719989.30	1373578.60	Картометрический метод	0.1	-
109	-	-	720015.78	1373626.50	Картометрический метод	0.1	-
110	-	-	719953.65	1373654.23	Картометрический метод	0.1	-
111	-	-	719925.80	1373600.28	Картометрический метод	0.1	-
112	-	-	719911.93	1373595.69	Картометрический метод	0.1	-
113	-	-	719745.95	1373649.61	Картометрический метод	0.1	-
114	-	-	719676.36	1373691.14	Картометрический метод	0.1	-
115	-	-	719588.75	1373757.20	Картометрический метод	0.1	-
116	-	-	719487.14	1373842.02	Картометрический метод	0.1	-
117	-	-	719574.90	1373959.86	Картометрический метод	0.1	-
118	-	-	719522.83	1374198.96	Картометрический метод	0.1	-
119	-	-	719500.03	1374444.32	Картометрический метод	0.1	-
120	-	-	719527.55	1374699.17	Картометрический метод	0.1	-
121	-	-	719483.06	1374981.68	Картометрический метод	0.1	-
122	-	-	719326.94	1375165.84	Картометрический метод	0.1	-

2. Сведения о характерных точках границ объекта

Обозначение характерных точек границ	Существующие координаты, м		Измененные (уточненные) координаты, м		Метод определения координат характерной точки	Средняя квадратическая погрешность положения характерной точки (Mt), м	Описание обозначения точки на местности (при наличии)
	X	Y	X	Y			
1	2	3	4	5	6	7	8
123	-	-	719262.95	1375397.50	Картометрический метод	0.1	-
124	-	-	719193.34	1375553.89	Картометрический метод	0.1	-
125	-	-	718835.43	1375559.80	Картометрический метод	0.1	-
126	-	-	718831.96	1375502.44	Картометрический метод	0.1	-
127	-	-	718824.16	1375460.80	Картометрический метод	0.1	-
128	-	-	718822.90	1375397.66	Картометрический метод	0.1	-
129	-	-	718827.16	1375363.26	Картометрический метод	0.1	-
130	-	-	718821.10	1375330.88	Картометрический метод	0.1	-
131	-	-	718819.52	1375282.22	Картометрический метод	0.1	-
132	-	-	718827.72	1375251.92	Картометрический метод	0.1	-
133	-	-	718826.19	1375174.64	Картометрический метод	0.1	-
134	-	-	718818.00	1375152.78	Картометрический метод	0.1	-
135	-	-	718818.06	1375121.77	Картометрический метод	0.1	-
136	-	-	718813.50	1375091.86	Картометрический метод	0.1	-
137	-	-	718819.49	1375079.62	Картометрический метод	0.1	-
138	-	-	718818.28	1375064.91	Картометрический метод	0.1	-
139	-	-	718821.66	1375052.17	Картометрический метод	0.1	-
140	-	-	718821.27	1375046.62	Картометрический метод	0.1	-
141	-	-	718815.56	1375040.96	Картометрический метод	0.1	-
142	-	-	718816.18	1375030.47	Картометрический метод	0.1	-
143	-	-	718818.71	1375016.51	Картометрический метод	0.1	-
144	-	-	718819.79	1375001.20	Картометрический метод	0.1	-
145	-	-	718824.14	1374983.91	Картометрический метод	0.1	-
146	-	-	718825.07	1374975.47	Картометрический метод	0.1	-
147	-	-	718836.47	1374951.31	Картометрический метод	0.1	-

2. Сведения о характерных точках границ объекта

Обозначение характерных точек границ	Существующие координаты, м		Измененные (уточненные) координаты, м		Метод определения координат характерной точки	Средняя квадратическая погрешность положения характерной точки (Mt), м	Описание обозначения точки на местности (при наличии)
	X	Y	X	Y			
1	2	3	4	5	6	7	8
148	-	-	718840.49	1374919.78	Картометрический метод	0.1	-
149	-	-	718847.18	1374881.86	Картометрический метод	0.1	-
150	-	-	718844.20	1374850.99	Картометрический метод	0.1	-
151	-	-	718821.71	1374782.25	Картометрический метод	0.1	-
152	-	-	718829.62	1374746.00	Картометрический метод	0.1	-
153	-	-	718818.29	1374735.18	Картометрический метод	0.1	-
154	-	-	718814.38	1374735.72	Картометрический метод	0.1	-
155	-	-	718804.63	1374725.15	Картометрический метод	0.1	-
156	-	-	718804.13	1374694.79	Картометрический метод	0.1	-
157	-	-	718810.36	1374690.25	Картометрический метод	0.1	-
158	-	-	718811.35	1374682.30	Картометрический метод	0.1	-
159	-	-	718813.43	1374677.45	Картометрический метод	0.1	-
160	-	-	718834.69	1374654.90	Картометрический метод	0.1	-
161	-	-	718838.87	1374652.73	Картометрический метод	0.1	-
162	-	-	718847.00	1374650.18	Картометрический метод	0.1	-
163	-	-	718850.19	1374645.96	Картометрический метод	0.1	-
164	-	-	718853.78	1374637.37	Картометрический метод	0.1	-
165	-	-	718844.84	1374623.84	Картометрический метод	0.1	-
166	-	-	718840.95	1374615.03	Картометрический метод	0.1	-
167	-	-	718847.26	1374601.71	Картометрический метод	0.1	-
168	-	-	718846.45	1374595.45	Картометрический метод	0.1	-
169	-	-	718845.17	1374583.67	Картометрический метод	0.1	-
170	-	-	718847.92	1374576.95	Картометрический метод	0.1	-
171	-	-	718845.80	1374568.47	Картометрический метод	0.1	-
172	-	-	718767.26	1374440.86	Картометрический метод	0.1	-

2. Сведения о характерных точках границ объекта

Обозначение характерных точек границ	Существующие координаты, м		Измененные (уточненные) координаты, м		Метод определения координат характерной точки	Средняя квадратическая погрешность положения характерной точки (Mt), м	Описание обозначения точки на местности (при наличии)
	X	Y	X	Y			
1	2	3	4	5	6	7	8
173	-	-	718749.84	1374421.29	Картометрический метод	0.1	-
174	-	-	718736.62	1374381.29	Картометрический метод	0.1	-
175	-	-	718753.88	1374359.06	Картометрический метод	0.1	-
176	-	-	718766.82	1374346.85	Картометрический метод	0.1	-
177	-	-	718775.57	1374329.37	Картометрический метод	0.1	-
178	-	-	718814.36	1374279.41	Картометрический метод	0.1	-
179	-	-	718815.64	1374260.06	Картометрический метод	0.1	-
180	-	-	718804.70	1374253.98	Картометрический метод	0.1	-
181	-	-	718787.57	1374233.80	Картометрический метод	0.1	-
182	-	-	718780.38	1374217.86	Картометрический метод	0.1	-
183	-	-	718761.10	1374198.34	Картометрический метод	0.1	-
184	-	-	718756.60	1374176.60	Картометрический метод	0.1	-
185	-	-	718760.75	1374163.56	Картометрический метод	0.1	-
186	-	-	718731.62	1374140.10	Картометрический метод	0.1	-
187	-	-	718713.98	1374129.70	Картометрический метод	0.1	-
188	-	-	718706.40	1374120.30	Картометрический метод	0.1	-
189	-	-	718700.11	1374114.07	Картометрический метод	0.1	-
190	-	-	718687.00	1374098.22	Картометрический метод	0.1	-
191	-	-	718682.30	1374079.78	Картометрический метод	0.1	-
192	-	-	718667.68	1374055.92	Картометрический метод	0.1	-
193	-	-	718653.85	1374029.53	Картометрический метод	0.1	-
194	-	-	718638.36	1374001.82	Картометрический метод	0.1	-
195	-	-	718625.79	1373982.61	Картометрический метод	0.1	-
196	-	-	718615.80	1373960.72	Картометрический метод	0.1	-
197	-	-	718605.64	1373948.14	Картометрический метод	0.1	-

2. Сведения о характерных точках границ объекта

Обозначение характерных точек границ	Существующие координаты, м		Измененные (уточненные) координаты, м		Метод определения координат характерной точки	Средняя квадратическая погрешность положения характерной точки (Mt), м	Описание обозначения точки на местности (при наличии)
	X	Y	X	Y			
1	2	3	4	5	6	7	8
198	-	-	718596.65	1373942.28	Картометрический метод	0.1	-
199	-	-	718576.02	1373932.21	Картометрический метод	0.1	-
200	-	-	718555.50	1373926.91	Картометрический метод	0.1	-
201	-	-	718530.91	1373926.42	Картометрический метод	0.1	-
202	-	-	718510.32	1373926.66	Картометрический метод	0.1	-
203	-	-	718488.98	1373923.98	Картометрический метод	0.1	-
204	-	-	718476.10	1373921.68	Картометрический метод	0.1	-
205	-	-	718433.08	1373920.61	Картометрический метод	0.1	-
206	-	-	718419.90	1373917.85	Картометрический метод	0.1	-
207	-	-	718403.66	1373913.68	Картометрический метод	0.1	-
208	-	-	718385.84	1373912.87	Картометрический метод	0.1	-
209	-	-	718333.80	1373920.70	Картометрический метод	0.1	-
210	-	-	718324.37	1373925.53	Картометрический метод	0.1	-
211	-	-	718312.43	1373934.33	Картометрический метод	0.1	-
212	-	-	718286.85	1373940.22	Картометрический метод	0.1	-
213	-	-	718263.84	1373936.50	Картометрический метод	0.1	-
214	-	-	718244.64	1373922.91	Картометрический метод	0.1	-
215	-	-	718226.56	1373917.80	Картометрический метод	0.1	-
216	-	-	718204.46	1373916.02	Картометрический метод	0.1	-
217	-	-	718181.74	1373914.16	Картометрический метод	0.1	-
218	-	-	718158.92	1373920.23	Картометрический метод	0.1	-
219	-	-	718119.68	1373924.35	Картометрический метод	0.1	-
220	-	-	718085.78	1373919.53	Картометрический метод	0.1	-
221	-	-	718071.03	1373918.76	Картометрический метод	0.1	-
222	-	-	718050.82	1373912.84	Картометрический метод	0.1	-

2. Сведения о характерных точках границ объекта

Обозначение характерных точек границ	Существующие координаты, м		Измененные (уточненные) координаты, м		Метод определения координат характерной точки	Средняя квадратическая погрешность положения характерной точки (Mt), м	Описание обозначения точки на местности (при наличии)
	X	Y	X	Y			
1	2	3	4	5	6	7	8
223	-	-	718031.46	1373912.34	Картометрический метод	0.1	-
224	-	-	718012.03	1373917.36	Картометрический метод	0.1	-
225	-	-	717982.94	1373933.67	Картометрический метод	0.1	-
226	-	-	717952.38	1373945.50	Картометрический метод	0.1	-
227	-	-	717913.82	1373957.10	Картометрический метод	0.1	-
228	-	-	717894.64	1373967.05	Картометрический метод	0.1	-
229	-	-	717885.90	1373978.34	Картометрический метод	0.1	-
230	-	-	717877.47	1373989.03	Картометрический метод	0.1	-
231	-	-	717853.68	1373998.94	Картометрический метод	0.1	-
232	-	-	717842.50	1374008.97	Картометрический метод	0.1	-
233	-	-	717836.80	1374022.76	Картометрический метод	0.1	-
234	-	-	717824.69	1374033.40	Картометрический метод	0.1	-
235	-	-	717799.67	1374043.60	Картометрический метод	0.1	-
236	-	-	717777.80	1374047.68	Картометрический метод	0.1	-
237	-	-	717762.45	1374045.90	Картометрический метод	0.1	-
238	-	-	717747.17	1374038.66	Картометрический метод	0.1	-
239	-	-	717729.92	1374028.32	Картометрический метод	0.1	-
240	-	-	717712.53	1374046.48	Картометрический метод	0.1	-
241	-	-	717710.82	1374058.44	Картометрический метод	0.1	-
242	-	-	717712.03	1374085.54	Картометрический метод	0.1	-
243	-	-	717719.75	1374108.40	Картометрический метод	0.1	-
244	-	-	717725.32	1374130.62	Картометрический метод	0.1	-
245	-	-	717732.83	1374145.47	Картометрический метод	0.1	-
246	-	-	717733.97	1374152.87	Картометрический метод	0.1	-
247	-	-	717732.34	1374161.16	Картометрический метод	0.1	-

2. Сведения о характерных точках границ объекта

Обозначение характерных точек границ	Существующие координаты, м		Измененные (уточненные) координаты, м		Метод определения координат характерной точки	Средняя квадратическая погрешность положения характерной точки (Mt), м	Описание обозначения точки на местности (при наличии)
	X	Y	X	Y			
1	2	3	4	5	6	7	8
248	-	-	717692.16	1374256.15	Картометрический метод	0.1	-
249	-	-	717673.31	1374290.42	Картометрический метод	0.1	-
250	-	-	717658.97	1374345.98	Картометрический метод	0.1	-
251	-	-	717657.80	1374392.14	Картометрический метод	0.1	-
252	-	-	717666.82	1374416.20	Картометрический метод	0.1	-
253	-	-	717670.59	1374434.40	Картометрический метод	0.1	-
254	-	-	717670.08	1374451.64	Картометрический метод	0.1	-
255	-	-	717661.62	1374490.64	Картометрический метод	0.1	-
256	-	-	717654.34	1374508.42	Картометрический метод	0.1	-
257	-	-	717638.92	1374538.72	Картометрический метод	0.1	-
258	-	-	717620.18	1374563.76	Картометрический метод	0.1	-
259	-	-	717595.56	1374590.90	Картометрический метод	0.1	-
260	-	-	717583.66	1374616.85	Картометрический метод	0.1	-
261	-	-	717562.96	1374619.17	Картометрический метод	0.1	-
262	-	-	717546.26	1374601.91	Картометрический метод	0.1	-
263	-	-	717527.96	1374589.71	Картометрический метод	0.1	-
264	-	-	717508.43	1374578.12	Картометрический метод	0.1	-
265	-	-	717497.18	1374567.84	Картометрический метод	0.1	-
266	-	-	717484.78	1374550.16	Картометрический метод	0.1	-
267	-	-	717476.98	1374535.00	Картометрический метод	0.1	-
268	-	-	717475.09	1374512.82	Картометрический метод	0.1	-
269	-	-	717477.41	1374498.68	Картометрический метод	0.1	-
270	-	-	717476.42	1374478.97	Картометрический метод	0.1	-
271	-	-	717483.16	1374454.72	Картометрический метод	0.1	-
272	-	-	717499.74	1374430.97	Картометрический метод	0.1	-

2. Сведения о характерных точках границ объекта

Обозначение характерных точек границ	Существующие координаты, м		Измененные (уточненные) координаты, м		Метод определения координат характерной точки	Средняя квадратическая погрешность положения характерной точки (Mt), м	Описание обозначения точки на местности (при наличии)
	X	Y	X	Y			
1	2	3	4	5	6	7	8
273	-	-	717505.86	1374427.13	Картометрический метод	0.1	-
274	-	-	717528.22	1374413.88	Картометрический метод	0.1	-
275	-	-	717532.36	1374395.20	Картометрический метод	0.1	-
276	-	-	717536.74	1374382.12	Картометрический метод	0.1	-
277	-	-	717532.25	1374372.53	Картометрический метод	0.1	-
278	-	-	717522.93	1374367.66	Картометрический метод	0.1	-
279	-	-	717503.22	1374370.10	Картометрический метод	0.1	-
280	-	-	717490.34	1374368.12	Картометрический метод	0.1	-
281	-	-	717481.46	1374365.56	Картометрический метод	0.1	-
282	-	-	717472.93	1374358.85	Картометрический метод	0.1	-
283	-	-	717458.30	1374348.84	Картометрический метод	0.1	-
284	-	-	717443.86	1374348.08	Картометрический метод	0.1	-
285	-	-	717431.44	1374350.61	Картометрический метод	0.1	-
286	-	-	717418.04	1374348.11	Картометрический метод	0.1	-
287	-	-	717399.66	1374342.68	Картометрический метод	0.1	-
288	-	-	717384.10	1374333.59	Картометрический метод	0.1	-
289	-	-	717344.52	1374327.63	Картометрический метод	0.1	-
290	-	-	717333.74	1374329.67	Картометрический метод	0.1	-
291	-	-	717316.59	1374349.80	Картометрический метод	0.1	-
292	-	-	717314.04	1374356.86	Картометрический метод	0.1	-
293	-	-	717315.02	1374378.72	Картометрический метод	0.1	-
294	-	-	717312.14	1374387.30	Картометрический метод	0.1	-
295	-	-	717299.14	1374395.78	Картометрический метод	0.1	-
296	-	-	717274.54	1374396.76	Картометрический метод	0.1	-
297	-	-	717257.38	1374392.26	Картометрический метод	0.1	-

2. Сведения о характерных точках границ объекта

Обозначение характерных точек границ	Существующие координаты, м		Измененные (уточненные) координаты, м		Метод определения координат характерной точки	Средняя квадратическая погрешность положения характерной точки (Mt), м	Описание обозначения точки на местности (при наличии)
	X	Y	X	Y			
1	2	3	4	5	6	7	8
298	-	-	717237.51	1374382.51	Картометрический метод	0.1	-
299	-	-	717214.36	1374365.38	Картометрический метод	0.1	-
300	-	-	717176.18	1374345.54	Картометрический метод	0.1	-
301	-	-	717185.66	1374322.86	Картометрический метод	0.1	-
302	-	-	717225.45	1374339.05	Картометрический метод	0.1	-
303	-	-	717233.14	1374319.43	Картометрический метод	0.1	-
304	-	-	717305.85	1374301.28	Картометрический метод	0.1	-
305	-	-	717384.49	1374309.54	Картометрический метод	0.1	-
306	-	-	717471.16	1374319.67	Картометрический метод	0.1	-
307	-	-	717486.92	1374304.42	Картометрический метод	0.1	-
308	-	-	717528.83	1374298.75	Картометрический метод	0.1	-
309	-	-	717574.45	1374274.53	Картометрический метод	0.1	-
310	-	-	717576.38	1374238.00	Картометрический метод	0.1	-
311	-	-	717630.36	1374205.14	Картометрический метод	0.1	-
312	-	-	717643.98	1374180.92	Картометрический метод	0.1	-
313	-	-	717668.85	1374176.44	Картометрический метод	0.1	-
314	-	-	717681.02	1374167.17	Картометрический метод	0.1	-
315	-	-	717692.45	1374157.99	Картометрический метод	0.1	-
316	-	-	717699.71	1374142.26	Картометрический метод	0.1	-
317	-	-	717701.19	1374132.91	Картометрический метод	0.1	-
318	-	-	717691.72	1374068.20	Картометрический метод	0.1	-
319	-	-	717693.77	1374053.83	Картометрический метод	0.1	-
320	-	-	717704.99	1374034.56	Картометрический метод	0.1	-
321	-	-	717735.30	1373995.93	Картометрический метод	0.1	-
1	-	-	717747.01	1373980.86	Картометрический метод	0.1	-

3. Сведения о характерных точках части (частей) границы объекта

Обозначение характерных точек части границы	Существующие координаты, м		Измененные (уточненные) координаты, м		Метод определения координат характерной точки	Средняя квадратическая погрешность положения характерной точки (Mt), м	Описание обозначения точки на местности (при наличии)
	X	Y	X	Y			
1	2	3	4	5	6	7	8
-	-	-	-	-	-	-	

ТЕКСТОВОЕ ОПИСАНИЕ
местоположения границ населенных пунктов, территориальных зон

Прохождение границы		Описание прохождения границы
от точки	до точки	
1	2	3
-	-	-

ГРАФИЧЕСКОЕ ОПИСАНИЕ
местоположения границ населенных пунктов, территориальных зон, особо охраняемых природных территорий, зон с особыми условиями использования территории

Граница населенного пункта Луостари

(наименование объекта, местоположение границ которого описано (далее - объект))

Раздел 1

Сведения об объекте

№ п/п	Характеристики объекта	Описание характеристик
1	2	3
1.	Местоположение объекта	Мурманская область, Печенгский муниципальный округ, населенный пункт Луостари
2.	Площадь объекта +/- величина погрешности определения площади (Р +/- Дельта Р)	1523218 +/- 432 м²
3.	Иные характеристики объекта	Граница населенного пункта Луостари

Раздел 2

Сведения о местоположении границ объекта

1. Система координат МСК51 зона 1

2. Сведения о характерных точках границ объекта

Обозначение характерных точек границ	Координаты, м		Метод определения координат характерной точки	Средняя квадратическая погрешность положения характерной точки (Mt), м	Описание обозначения точки на местности (при наличии)
	X	Y			
1	2	3	4	5	6
1	693894.40	1362191.12	Картометрический метод	0.1	-
2	693928.16	1362190.05	Картометрический метод	0.1	-
3	694007.51	1362159.16	Картометрический метод	0.1	-
4	694067.95	1362106.06	Картометрический метод	0.1	-
5	694085.14	1361939.87	Картометрический метод	0.1	-
6	694107.59	1361920.12	Картометрический метод	0.1	-
7	694105.76	1361911.28	Картометрический метод	0.1	-
8	694104.12	1361905.86	Картометрический метод	0.1	-
9	694056.83	1361830.56	Картометрический метод	0.1	-
10	694030.47	1361811.89	Картометрический метод	0.1	-
11	693988.34	1361778.45	Картометрический метод	0.1	-
12	693951.30	1361742.05	Картометрический метод	0.1	-
13	693884.60	1361666.45	Картометрический метод	0.1	-
14	693814.16	1361601.17	Картометрический метод	0.1	-
15	693810.36	1361605.44	Картометрический метод	0.1	-
16	693798.48	1361595.53	Картометрический метод	0.1	-
17	693797.39	1361586.21	Картометрический метод	0.1	-
18	693750.96	1361545.23	Картометрический метод	0.1	-
19	693710.69	1361516.88	Картометрический метод	0.1	-
20	693693.58	1361512.33	Картометрический метод	0.1	-
21	693672.24	1361501.72	Картометрический метод	0.1	-
22	693656.18	1361495.10	Картометрический метод	0.1	-

2. Сведения о характерных точках границ объекта

Обозначение характерных точек границ	Координаты, м		Метод определения координат характерной точки	Средняя квадратическая погрешность положения характерной точки (Mt), м	Описание обозначения точки на местности (при наличии)
	X	Y			
1	2	3	4	5	6
23	693643.72	1361486.43	Картометрический метод	0.1	-
24	693625.35	1361476.71	Картометрический метод	0.1	-
25	693562.53	1361451.49	Картометрический метод	0.1	-
26	693540.65	1361439.41	Картометрический метод	0.1	-
27	693528.22	1361431.23	Картометрический метод	0.1	-
28	693512.15	1361422.82	Картометрический метод	0.1	-
29	693508.02	1361421.49	Картометрический метод	0.1	-
30	693487.25	1361401.72	Картометрический метод	0.1	-
31	693483.47	1361398.13	Картометрический метод	0.1	-
32	693420.27	1361355.08	Картометрический метод	0.1	-
33	693378.78	1361326.59	Картометрический метод	0.1	-
34	693277.68	1361254.51	Картометрический метод	0.1	-
35	693255.84	1361237.96	Картометрический метод	0.1	-
36	693248.16	1361232.00	Картометрический метод	0.1	-
37	693229.64	1361213.88	Картометрический метод	0.1	-
38	693228.03	1361210.34	Картометрический метод	0.1	-
39	693224.83	1361206.40	Картометрический метод	0.1	-
40	693216.12	1361197.80	Картометрический метод	0.1	-
41	693195.32	1361179.96	Картометрический метод	0.1	-
42	693190.99	1361176.60	Картометрический метод	0.1	-
43	693173.88	1361159.77	Картометрический метод	0.1	-
44	693154.82	1361146.83	Картометрический метод	0.1	-
45	693150.17	1361144.78	Картометрический метод	0.1	-
46	693143.49	1361140.90	Картометрический метод	0.1	-
47	693138.28	1361136.98	Картометрический метод	0.1	-

2. Сведения о характерных точках границ объекта

Обозначение характерных точек границ	Координаты, м		Метод определения координат характерной точки	Средняя квадратическая погрешность положения характерной точки (Mt), м	Описание обозначения точки на местности (при наличии)
	X	Y			
1	2	3	4	5	6
48	693100.97	1361091.18	Картометрический метод	0.1	-
49	693071.30	1361061.22	Картометрический метод	0.1	-
50	692975.92	1360969.87	Картометрический метод	0.1	-
51	692941.59	1360936.34	Картометрический метод	0.1	-
52	692940.26	1360933.36	Картометрический метод	0.1	-
53	692938.90	1360931.81	Картометрический метод	0.1	-
54	692919.01	1360915.62	Картометрический метод	0.1	-
55	692865.19	1360860.50	Картометрический метод	0.1	-
56	692828.73	1360826.46	Картометрический метод	0.1	-
57	692786.63	1360780.39	Картометрический метод	0.1	-
58	692774.26	1360795.79	Картометрический метод	0.1	-
59	692741.56	1360859.11	Картометрический метод	0.1	-
60	692753.60	1361035.57	Картометрический метод	0.1	-
61	693030.42	1361279.42	Картометрический метод	0.1	-
62	693033.36	1361726.96	Картометрический метод	0.1	-
63	693165.70	1361758.28	Картометрический метод	0.1	-
64	693309.61	1361743.06	Картометрический метод	0.1	-
65	693412.05	1361694.40	Картометрический метод	0.1	-
66	693544.84	1361557.98	Картометрический метод	0.1	-
67	693580.72	1361558.57	Картометрический метод	0.1	-
68	693617.16	1361626.74	Картометрический метод	0.1	-
69	693224.17	1361977.47	Картометрический метод	0.1	-
70	693261.52	1362053.52	Картометрический метод	0.1	-
71	693258.57	1362069.00	Картометрический метод	0.1	-
72	693297.02	1362125.83	Картометрический метод	0.1	-

2. Сведения о характерных точках границ объекта

Обозначение характерных точек границ	Координаты, м		Метод определения координат характерной точки	Средняя квадратическая погрешность положения характерной точки (Mt), м	Описание обозначения точки на местности (при наличии)
	X	Y			
1	2	3	4	5	6
73	693363.40	1362163.26	Картометрический метод	0.1	-
74	693425.85	1362170.06	Картометрический метод	0.1	-
75	693493.80	1362156.48	Картометрический метод	0.1	-
76	693534.08	1362118.46	Картометрический метод	0.1	-
77	693541.30	1362064.84	Картометрический метод	0.1	-
78	693560.92	1362014.40	Картометрический метод	0.1	-
79	693572.91	1361993.92	Картометрический метод	0.1	-
80	693642.39	1361993.64	Картометрический метод	0.1	-
81	693673.90	1362002.26	Картометрический метод	0.1	-
82	693801.31	1362141.37	Картометрический метод	0.1	-
1	693894.40	1362191.12	Картометрический метод	0.1	-
83	693362.19	1361674.08	Картометрический метод	0.1	-
84	693364.74	1361669.83	Картометрический метод	0.1	-
85	693357.03	1361665.20	Картометрический метод	0.1	-
86	693354.48	1361669.45	Картометрический метод	0.1	-
83	693362.19	1361674.08	Картометрический метод	0.1	-
87	692899.86	1360954.46	Картометрический метод	0.1	-
88	692901.20	1360952.35	Картометрический метод	0.1	-
89	692896.14	1360949.14	Картометрический метод	0.1	-
90	692894.80	1360951.25	Картометрический метод	0.1	-
87	692899.86	1360954.46	Картометрический метод	0.1	-
91	692838.36	1360919.61	Картометрический метод	0.1	-
92	692839.30	1360917.84	Картометрический метод	0.1	-
93	692837.53	1360916.90	Картометрический метод	0.1	-
94	692836.60	1360918.67	Картометрический метод	0.1	-

2. Сведения о характерных точках границ объекта

Обозначение характерных точек границ	Координаты, м		Метод определения координат характерной точки	Средняя квадратическая погрешность положения характерной точки (Mt), м	Описание обозначения точки на местности (при наличии)
	X	Y			
1	2	3	4	5	6
91	692838.36	1360919.61	Картометрический метод	0.1	-
95	692784.33	1360889.47	Картометрический метод	0.1	-
96	692785.33	1360887.74	Картометрический метод	0.1	-
97	692783.61	1360886.73	Картометрический метод	0.1	-
98	692782.60	1360888.46	Картометрический метод	0.1	-
95	692784.33	1360889.47	Картометрический метод	0.1	-
99	694103.02	1361817.03	Картометрический метод	0.1	-
100	694119.82	1361816.88	Картометрический метод	0.1	-
101	694149.16	1361813.71	Картометрический метод	0.1	-
102	694176.99	1361807.16	Картометрический метод	0.1	-
103	694178.99	1361801.92	Картометрический метод	0.1	-
104	694187.83	1361796.53	Картометрический метод	0.1	-
105	694190.50	1361796.79	Картометрический метод	0.1	-
106	694233.84	1361774.27	Картометрический метод	0.1	-
107	694238.36	1361769.68	Картометрический метод	0.1	-
108	694266.54	1361757.26	Картометрический метод	0.1	-
109	694279.44	1361752.85	Картометрический метод	0.1	-
110	694346.42	1361611.71	Картометрический метод	0.1	-
111	694306.98	1361466.74	Картометрический метод	0.1	-
112	694296.09	1361242.93	Картометрический метод	0.1	-
113	694280.78	1361104.00	Картометрический метод	0.1	-
114	694209.48	1361033.77	Картометрический метод	0.1	-
115	694146.25	1361019.98	Картометрический метод	0.1	-
116	694093.76	1360987.62	Картометрический метод	0.1	-
117	694001.16	1360964.06	Картометрический метод	0.1	-

2. Сведения о характерных точках границ объекта

Обозначение характерных точек границ	Координаты, м		Метод определения координат характерной точки	Средняя квадратическая погрешность положения характерной точки (Mt), м	Описание обозначения точки на местности (при наличии)
	X	Y			
1	2	3	4	5	6
118	693940.26	1360972.47	Картометрический метод	0.1	-
119	693909.16	1361015.44	Картометрический метод	0.1	-
120	693876.74	1361134.98	Картометрический метод	0.1	-
121	693815.14	1361179.62	Картометрический метод	0.1	-
122	693727.24	1361204.28	Картометрический метод	0.1	-
123	693662.56	1361347.68	Картометрический метод	0.1	-
124	693531.66	1361402.47	Картометрический метод	0.1	-
125	693509.63	1361388.97	Картометрический метод	0.1	-
126	693400.80	1361254.58	Картометрический метод	0.1	-
127	693419.18	1361111.08	Картометрический метод	0.1	-
128	693364.08	1361039.38	Картометрический метод	0.1	-
129	693299.25	1361084.69	Картометрический метод	0.1	-
130	693248.94	1361066.60	Картометрический метод	0.1	-
131	693055.72	1360734.94	Картометрический метод	0.1	-
132	692917.37	1360693.86	Картометрический метод	0.1	-
133	692839.82	1360716.48	Картометрический метод	0.1	-
134	692806.26	1360761.94	Картометрический метод	0.1	-
135	692830.90	1360785.37	Картометрический метод	0.1	-
136	692849.14	1360804.62	Картометрический метод	0.1	-
137	692856.97	1360810.48	Картометрический метод	0.1	-
138	692871.87	1360824.05	Картометрический метод	0.1	-
139	692895.87	1360850.68	Картометрический метод	0.1	-
140	692912.79	1360865.32	Картометрический метод	0.1	-
141	692928.05	1360883.73	Картометрический метод	0.1	-
142	692944.06	1360900.88	Картометрический метод	0.1	-

2. Сведения о характерных точках границ объекта

Обозначение характерных точек границ	Координаты, м		Метод определения координат характерной точки	Средняя квадратическая погрешность положения характерной точки (Mt), м	Описание обозначения точки на местности (при наличии)
	X	Y			
1	2	3	4	5	6
143	692954.97	1360915.68	Картометрический метод	0.1	-
144	692988.61	1360952.52	Картометрический метод	0.1	-
145	693031.61	1360995.97	Картометрический метод	0.1	-
146	693073.12	1361037.97	Картометрический метод	0.1	-
147	693109.00	1361072.21	Картометрический метод	0.1	-
148	693142.68	1361102.45	Картометрический метод	0.1	-
149	693157.00	1361121.88	Картометрический метод	0.1	-
150	693204.08	1361161.83	Картометрический метод	0.1	-
151	693250.56	1361203.84	Картометрический метод	0.1	-
152	693277.19	1361224.82	Картометрический метод	0.1	-
153	693343.61	1361276.59	Картометрический метод	0.1	-
154	693487.07	1361383.75	Картометрический метод	0.1	-
155	693542.48	1361420.89	Картометрический метод	0.1	-
156	693592.88	1361446.29	Картометрический метод	0.1	-
157	693650.71	1361470.60	Картометрический метод	0.1	-
158	693705.53	1361493.26	Картометрический метод	0.1	-
159	693710.72	1361496.04	Картометрический метод	0.1	-
160	693777.58	1361554.06	Картометрический метод	0.1	-
161	693831.34	1361602.38	Картометрический метод	0.1	-
162	693849.97	1361616.46	Картометрический метод	0.1	-
163	693971.19	1361740.17	Картометрический метод	0.1	-
164	693995.06	1361762.61	Картометрический метод	0.1	-
165	694024.11	1361785.75	Картометрический метод	0.1	-
166	694043.41	1361797.17	Картометрический метод	0.1	-
167	694067.68	1361808.93	Картометрический метод	0.1	-

2. Сведения о характерных точках границ объекта

Обозначение характерных точек границ	Координаты, м		Метод определения координат характерной точки	Средняя квадратическая погрешность положения характерной точки (Mt), м	Описание обозначения точки на местности (при наличии)
	X	Y			
1	2	3	4	5	6
168	694088.47	1361815.14	Картометрический метод	0.1	-
99	694103.02	1361817.03	Картометрический метод	0.1	-
169	693316.66	1363970.16	Картометрический метод	0.1	-
170	693495.51	1363933.34	Картометрический метод	0.1	-
171	693566.97	1363893.70	Картометрический метод	0.1	-
172	693620.88	1363870.86	Картометрический метод	0.1	-
173	693627.33	1363868.11	Картометрический метод	0.1	-
174	693641.48	1363862.28	Картометрический метод	0.1	-
175	693668.30	1363851.09	Картометрический метод	0.1	-
176	693735.04	1363834.04	Картометрический метод	0.1	-
177	693809.35	1363821.86	Картометрический метод	0.1	-
178	693818.33	1363820.72	Картометрический метод	0.1	-
179	693865.24	1363814.48	Картометрический метод	0.1	-
180	693949.22	1363812.65	Картометрический метод	0.1	-
181	693953.17	1363778.09	Картометрический метод	0.1	-
182	694023.50	1363798.48	Картометрический метод	0.1	-
183	694129.14	1363616.79	Картометрический метод	0.1	-
184	694141.15	1363554.10	Картометрический метод	0.1	-
185	694233.01	1363513.15	Картометрический метод	0.1	-
186	694218.14	1363458.38	Картометрический метод	0.1	-
187	694119.42	1363444.94	Картометрический метод	0.1	-
188	694150.87	1363346.93	Картометрический метод	0.1	-
189	694109.36	1363282.58	Картометрический метод	0.1	-
190	694018.78	1363341.52	Картометрический метод	0.1	-
191	693994.64	1363258.92	Картометрический метод	0.1	-

2. Сведения о характерных точках границ объекта

Обозначение характерных точек границ	Координаты, м		Метод определения координат характерной точки	Средняя квадратическая погрешность положения характерной точки (Mt), м	Описание обозначения точки на местности (при наличии)
	X	Y			
1	2	3	4	5	6
192	693979.17	1363258.16	Картометрический метод	0.1	-
193	693959.37	1363254.46	Картометрический метод	0.1	-
194	693919.58	1363329.08	Картометрический метод	0.1	-
195	693708.44	1363416.43	Картометрический метод	0.1	-
196	693636.46	1363386.06	Картометрический метод	0.1	-
197	693444.09	1363458.60	Картометрический метод	0.1	-
198	693466.31	1363567.76	Картометрический метод	0.1	-
199	693527.43	1363606.80	Картометрический метод	0.1	-
200	693429.19	1363781.86	Картометрический метод	0.1	-
201	693309.96	1363830.75	Картометрический метод	0.1	-
202	693258.91	1363954.57	Картометрический метод	0.1	-
169	693316.66	1363970.16	Картометрический метод	0.1	-

3. Сведения о характерных точках части (частей) границы объекта

Обозначение характерных точек части границы	Координаты, м		Метод определения координат характерной точки	Средняя квадратическая погрешность положения характерной точки (Mt), м	Описание обозначения точки на местности (при наличии)
	X	Y			
1	2	3	4	5	6
-	-	-	-	-	-

Раздел 3

Сведения о местоположении измененных (уточненных) границ объекта

1. Система координат -

2. Сведения о характерных точках границ объекта

Обозначение характерных точек границ	Существующие координаты, м		Измененные (уточненные) координаты, м		Метод определения координат характерной точки	Средняя квадратическая погрешность положения характерной точки (Mt), м	Описание обозначения точки на местности (при наличии)
	X	Y	X	Y			
1	2	3	4	5	6	7	8
-	-	-	-	-	-	-	

3. Сведения о характерных точках части (частей) границы объекта

Обозначение характерных точек части границы	Существующие координаты, м		Измененные (уточненные) координаты, м		Метод определения координат характерной точки	Средняя квадратическая погрешность положения характерной точки (Mt), м	Описание обозначения точки на местности (при наличии)
	X	Y	X	Y			
1	2	3	4	5	6	7	8
-	-	-	-	-	-	-	

ТЕКСТОВОЕ ОПИСАНИЕ
местоположения границ населенных пунктов, территориальных зон

Прохождение границы		Описание прохождения границы
от точки	до точки	
1	2	3
-	-	-

ГРАФИЧЕСКОЕ ОПИСАНИЕ
местоположения границ населенных пунктов, территориальных зон, особо охраняемых природных территорий, зон с особыми условиями использования территории

Граница населенного пункта Приречный

(наименование объекта, местоположение границ которого описано (далее - объект))

Раздел 1

Сведения об объекте

№ п/п	Характеристики объекта	Описание характеристик
1	2	3
1.	Местоположение объекта	Мурманская область, район Печенгский, населенный пункт Приречный
2.	Площадь объекта +/- величина погрешности определения площади (Р +/- Дельта Р)	2820008 +/- 588 м²
3.	Иные характеристики объекта	Граница населенного пункта Приречный

Раздел 2

Сведения о местоположении границ объекта

1. Система координат МСК51, зона 1

2. Сведения о характерных точках границ объекта

Обозначение характерных точек границ	Координаты, м		Метод определения координат характерной точки	Средняя квадратическая погрешность положения характерной точки (Mt), м	Описание обозначения точки на местности (при наличии)
	X	Y			
1	2	3	4	5	6
1	649287.62	1330128.19	Картометрический метод	0.1	-
2	649240.50	1330173.94	Картометрический метод	0.1	-
3	649216.62	1330197.13	Картометрический метод	0.1	-
4	649184.24	1330249.02	Картометрический метод	0.1	-
5	649179.16	1330260.00	Картометрический метод	0.1	-
6	649145.85	1330264.95	Картометрический метод	0.1	-
7	649089.01	1330160.91	Картометрический метод	0.1	-
8	649084.31	1330128.87	Картометрический метод	0.1	-
9	649099.81	1330128.14	Картометрический метод	0.1	-
10	649079.66	1330094.54	Картометрический метод	0.1	-
11	649076.82	1330075.96	Картометрический метод	0.1	-
12	649075.73	1330029.67	Картометрический метод	0.1	-
13	649077.78	1329992.82	Картометрический метод	0.1	-
14	649063.86	1329992.08	Картометрический метод	0.1	-
15	649060.28	1329973.62	Картометрический метод	0.1	-
16	649052.66	1329934.37	Картометрический метод	0.1	-
17	649048.80	1329914.62	Картометрический метод	0.1	-
18	649037.09	1329921.48	Картометрический метод	0.1	-
19	649026.06	1329928.92	Картометрический метод	0.1	-
20	649023.16	1329924.36	Картометрический метод	0.1	-
21	649028.98	1329912.40	Картометрический метод	0.1	-
22	649030.56	1329912.88	Картометрический метод	0.1	-

2. Сведения о характерных точках границ объекта

Обозначение характерных точек границ	Координаты, м		Метод определения координат характерной точки	Средняя квадратическая погрешность положения характерной точки (Mt), м	Описание обозначения точки на местности (при наличии)
	X	Y			
1	2	3	4	5	6
23	649039.25	1329905.88	Картометрический метод	0.1	-
24	649048.85	1329901.34	Картометрический метод	0.1	-
25	649049.38	1329900.14	Картометрический метод	0.1	-
26	649048.40	1329898.70	Картометрический метод	0.1	-
27	649055.03	1329893.81	Картометрический метод	0.1	-
28	649055.75	1329894.06	Картометрический метод	0.1	-
29	649056.08	1329894.03	Картометрический метод	0.1	-
30	649060.68	1329887.38	Картометрический метод	0.1	-
31	649068.01	1329881.34	Картометрический метод	0.1	-
32	649069.50	1329881.38	Картометрический метод	0.1	-
33	649079.38	1329887.30	Картометрический метод	0.1	-
34	649081.82	1329890.12	Картометрический метод	0.1	-
35	649083.79	1329895.26	Картометрический метод	0.1	-
36	649090.90	1329898.34	Картометрический метод	0.1	-
37	649099.04	1329933.26	Картометрический метод	0.1	-
38	649102.56	1329938.46	Картометрический метод	0.1	-
39	649117.65	1329951.67	Картометрический метод	0.1	-
40	649124.22	1329953.60	Картометрический метод	0.1	-
41	649138.94	1329968.54	Картометрический метод	0.1	-
42	649150.11	1329976.34	Картометрический метод	0.1	-
43	649157.68	1329985.64	Картометрический метод	0.1	-
44	649154.74	1329992.76	Картометрический метод	0.1	-
45	649167.64	1330022.58	Картометрический метод	0.1	-
46	649180.10	1330022.00	Картометрический метод	0.1	-
47	649194.71	1330016.68	Картометрический метод	0.1	-

2. Сведения о характерных точках границ объекта

Обозначение характерных точек границ	Координаты, м		Метод определения координат характерной точки	Средняя квадратическая погрешность положения характерной точки (Mt), м	Описание обозначения точки на местности (при наличии)
	X	Y			
1	2	3	4	5	6
48	649199.47	1330017.58	Картометрический метод	0.1	-
49	649204.86	1330016.72	Картометрический метод	0.1	-
50	649207.02	1330010.32	Картометрический метод	0.1	-
51	649210.66	1329983.59	Картометрический метод	0.1	-
52	649209.38	1329965.26	Картометрический метод	0.1	-
53	649208.80	1329965.25	Картометрический метод	0.1	-
54	649209.07	1329956.45	Картометрический метод	0.1	-
55	649205.95	1329916.24	Картометрический метод	0.1	-
56	649205.60	1329912.84	Картометрический метод	0.1	-
57	649205.19	1329908.92	Картометрический метод	0.1	-
58	649194.34	1329804.64	Картометрический метод	0.1	-
59	649120.24	1329644.07	Картометрический метод	0.1	-
60	649061.42	1329573.49	Картометрический метод	0.1	-
61	649038.52	1329498.33	Картометрический метод	0.1	-
62	649036.21	1329321.61	Картометрический метод	0.1	-
63	649057.23	1329233.53	Картометрический метод	0.1	-
64	649104.16	1329191.75	Картометрический метод	0.1	-
65	649151.83	1329189.66	Картометрический метод	0.1	-
66	649178.34	1329219.42	Картометрический метод	0.1	-
67	649220.92	1329338.48	Картометрический метод	0.1	-
68	649250.80	1329395.37	Картометрический метод	0.1	-
69	649260.72	1329403.39	Картометрический метод	0.1	-
70	649265.50	1329399.36	Картометрический метод	0.1	-
71	649285.42	1329385.68	Картометрический метод	0.1	-
72	649291.28	1329386.24	Картометрический метод	0.1	-

2. Сведения о характерных точках границ объекта

Обозначение характерных точек границ	Координаты, м		Метод определения координат характерной точки	Средняя квадратическая погрешность положения характерной точки (Mt), м	Описание обозначения точки на местности (при наличии)
	X	Y			
1	2	3	4	5	6
73	649301.61	1329403.55	Картометрический метод	0.1	-
74	649285.81	1329414.40	Картометрический метод	0.1	-
75	649290.66	1329421.32	Картометрический метод	0.1	-
76	649280.77	1329427.99	Картометрический метод	0.1	-
77	649292.56	1329448.23	Картометрический метод	0.1	-
78	649303.06	1329441.62	Картометрический метод	0.1	-
79	649305.46	1329446.67	Картометрический метод	0.1	-
80	649299.71	1329450.16	Картометрический метод	0.1	-
81	649295.93	1329451.92	Картометрический метод	0.1	-
82	649332.92	1329458.14	Картометрический метод	0.1	-
83	649398.80	1329482.55	Картометрический метод	0.1	-
84	649457.61	1329552.84	Картометрический метод	0.1	-
85	649502.00	1329597.45	Картометрический метод	0.1	-
86	649554.68	1329682.87	Картометрический метод	0.1	-
87	649577.44	1329693.28	Картометрический метод	0.1	-
88	649591.25	1329671.11	Картометрический метод	0.1	-
89	649571.62	1329608.52	Картометрический метод	0.1	-
90	649603.07	1329581.50	Картометрический метод	0.1	-
91	649654.85	1329564.95	Картометрический метод	0.1	-
92	649672.46	1329565.97	Картометрический метод	0.1	-
93	649649.28	1329544.91	Картометрический метод	0.1	-
94	649634.47	1329489.17	Картометрический метод	0.1	-
95	649645.25	1329478.42	Картометрический метод	0.1	-
96	649652.07	1329426.01	Картометрический метод	0.1	-
97	649601.42	1329350.74	Картометрический метод	0.1	-

2. Сведения о характерных точках границ объекта

Обозначение характерных точек границ	Координаты, м		Метод определения координат характерной точки	Средняя квадратическая погрешность положения характерной точки (Mt), м	Описание обозначения точки на местности (при наличии)
	X	Y			
1	2	3	4	5	6
98	649529.84	1329361.13	Картометрический метод	0.1	-
99	649482.24	1329339.68	Картометрический метод	0.1	-
100	649454.23	1329319.99	Картометрический метод	0.1	-
101	649438.45	1329292.49	Картометрический метод	0.1	-
102	649439.34	1329243.66	Картометрический метод	0.1	-
103	649435.71	1329219.41	Картометрический метод	0.1	-
104	649434.89	1329176.49	Картометрический метод	0.1	-
105	649419.20	1329154.54	Картометрический метод	0.1	-
106	649407.03	1329126.72	Картометрический метод	0.1	-
107	649362.59	1329119.71	Картометрический метод	0.1	-
108	649345.68	1329102.36	Картометрический метод	0.1	-
109	649344.32	1329075.18	Картометрический метод	0.1	-
110	649350.66	1329047.30	Картометрический метод	0.1	-
111	649358.07	1329025.41	Картометрический метод	0.1	-
112	649342.48	1329002.47	Картометрический метод	0.1	-
113	649327.78	1328973.36	Картометрический метод	0.1	-
114	649309.54	1328947.18	Картометрический метод	0.1	-
115	649324.83	1328929.54	Картометрический метод	0.1	-
116	649334.54	1328898.96	Картометрический метод	0.1	-
117	649314.84	1328866.61	Картометрический метод	0.1	-
118	649290.13	1328863.08	Картометрический метод	0.1	-
119	649279.99	1328852.05	Картометрический метод	0.1	-
120	649295.19	1328816.83	Картометрический метод	0.1	-
121	649292.76	1328795.01	Картометрический метод	0.1	-
122	649296.90	1328767.50	Картометрический метод	0.1	-

2. Сведения о характерных точках границ объекта

Обозначение характерных точек границ	Координаты, м		Метод определения координат характерной точки	Средняя квадратическая погрешность положения характерной точки (Mt), м	Описание обозначения точки на местности (при наличии)
	X	Y			
1	2	3	4	5	6
123	649301.60	1328728.10	Картометрический метод	0.1	-
124	649294.54	1328699.86	Картометрический метод	0.1	-
125	649258.67	1328679.87	Картометрический метод	0.1	-
126	649221.03	1328644.58	Картометрический метод	0.1	-
127	649173.39	1328609.88	Картометрический метод	0.1	-
128	649198.09	1328584.00	Картометрический метод	0.1	-
129	649238.67	1328568.12	Картометрический метод	0.1	-
130	649271.02	1328558.12	Картометрический метод	0.1	-
131	649311.68	1328531.07	Картометрический метод	0.1	-
132	649339.91	1328490.12	Картометрический метод	0.1	-
133	649374.54	1328451.49	Картометрический метод	0.1	-
134	649402.92	1328441.26	Картометрический метод	0.1	-
135	649436.72	1328405.00	Картометрический метод	0.1	-
136	649439.82	1328401.67	Картометрический метод	0.1	-
137	649482.93	1328355.15	Картометрический метод	0.1	-
138	649707.49	1328375.47	Картометрический метод	0.1	-
139	649898.03	1328376.31	Картометрический метод	0.1	-
140	650021.46	1328377.73	Картометрический метод	0.1	-
141	650271.22	1328408.00	Картометрический метод	0.1	-
142	650344.87	1328416.77	Картометрический метод	0.1	-
143	650471.88	1328432.07	Картометрический метод	0.1	-
144	650742.77	1328465.06	Картометрический метод	0.1	-
145	650853.23	1328477.96	Картометрический метод	0.1	-
146	650856.72	1328501.86	Картометрический метод	0.1	-
147	650915.30	1328535.01	Картометрический метод	0.1	-

2. Сведения о характерных точках границ объекта

Обозначение характерных точек границ	Координаты, м		Метод определения координат характерной точки	Средняя квадратическая погрешность положения характерной точки (Mt), м	Описание обозначения точки на местности (при наличии)
	X	Y			
1	2	3	4	5	6
148	650952.41	1328538.62	Картометрический метод	0.1	-
149	650998.10	1328552.03	Картометрический метод	0.1	-
150	651034.10	1328568.34	Картометрический метод	0.1	-
151	651057.50	1328566.67	Картометрический метод	0.1	-
152	651066.87	1328552.39	Картометрический метод	0.1	-
153	651217.52	1328653.30	Картометрический метод	0.1	-
154	651432.50	1328800.29	Картометрический метод	0.1	-
155	651512.59	1328883.24	Картометрический метод	0.1	-
156	651539.18	1328904.52	Картометрический метод	0.1	-
157	651596.07	1328940.11	Картометрический метод	0.1	-
158	651682.43	1328989.02	Картометрический метод	0.1	-
159	651679.66	1329119.22	Картометрический метод	0.1	-
160	651352.09	1329210.06	Картометрический метод	0.1	-
161	651349.68	1329323.27	Картометрический метод	0.1	-
162	651007.63	1329407.06	Картометрический метод	0.1	-
163	650906.70	1329436.61	Картометрический метод	0.1	-
164	650709.05	1329494.32	Картометрический метод	0.1	-
165	650715.71	1329426.76	Картометрический метод	0.1	-
166	650714.56	1329425.16	Картометрический метод	0.1	-
167	650712.28	1329425.00	Картометрический метод	0.1	-
168	650704.03	1329432.40	Картометрический метод	0.1	-
169	650578.43	1329538.71	Картометрический метод	0.1	-
170	650099.29	1329896.36	Картометрический метод	0.1	-
171	650059.25	1329898.02	Картометрический метод	0.1	-
172	650059.15	1329912.18	Картометрический метод	0.1	-

2. Сведения о характерных точках границ объекта

Обозначение характерных точек границ	Координаты, м		Метод определения координат характерной точки	Средняя квадратическая погрешность положения характерной точки (Mt), м	Описание обозначения точки на местности (при наличии)
	X	Y			
1	2	3	4	5	6
173	650059.05	1329925.99	Картометрический метод	0.1	-
174	649961.96	1329930.81	Картометрический метод	0.1	-
175	649876.42	1329965.65	Картометрический метод	0.1	-
176	649816.27	1330199.24	Картометрический метод	0.1	-
177	649806.91	1330220.09	Картометрический метод	0.1	-
178	649793.51	1330223.71	Картометрический метод	0.1	-
179	649771.08	1330214.84	Картометрический метод	0.1	-
180	649523.12	1330078.30	Картометрический метод	0.1	-
181	649402.48	1330123.48	Картометрический метод	0.1	-
182	649394.38	1330105.64	Картометрический метод	0.1	-
183	649388.69	1330091.02	Картометрический метод	0.1	-
1	649287.62	1330128.19	Картометрический метод	0.1	-

3. Сведения о характерных точках части (частей) границы объекта

Обозначение характерных точек части границы	Координаты, м		Метод определения координат характерной точки	Средняя квадратическая погрешность положения характерной точки (Mt), м	Описание обозначения точки на местности (при наличии)
	X	Y			
1	2	3	4	5	6
-	-	-	-	-	-

Раздел 3

Сведения о местоположении измененных (уточненных) границ объекта

1. Система координат -

2. Сведения о характерных точках границ объекта

Обозначение характерных точек границ	Существующие координаты, м		Измененные (уточненные) координаты, м		Метод определения координат характерной точки	Средняя квадратическая погрешность положения характерной точки (Mt), м	Описание обозначения точки на местности (при наличии)
	X	Y	X	Y			
1	2	3	4	5	6	7	8
-	-	-	-	-	-	-	

3. Сведения о характерных точках части (частей) границы объекта

Обозначение характерных точек части границы	Существующие координаты, м		Измененные (уточненные) координаты, м		Метод определения координат характерной точки	Средняя квадратическая погрешность положения характерной точки (Mt), м	Описание обозначения точки на местности (при наличии)
	X	Y	X	Y			
1	2	3	4	5	6	7	8
-	-	-	-	-	-	-	

ТЕКСТОВОЕ ОПИСАНИЕ
местоположения границ населенных пунктов, территориальных зон

Прохождение границы		Описание прохождения границы
от точки	до точки	
1	2	3
-	-	-

ГРАФИЧЕСКОЕ ОПИСАНИЕ
местоположения границ населенных пунктов, территориальных зон, особо охраняемых природных территорий, зон с особыми условиями использования территории

Граница населенного пункта Путевая Усадьба 9 км железной дороги Луостари-Никель

(наименование объекта, местоположение границ которого описано (далее - объект))

Раздел 1

Сведения об объекте

№ п/п	Характеристики объекта	Описание характеристик
1	2	3
1.	Местоположение объекта	Мурманская область, Печенгский муниципальный округ, населенный пункт Путевая Усадьба 9 км железной дороги Луостари-Никель
2.	Площадь объекта +/- величина погрешности определения площади (Р +/- Дельта Р)	676288 +/- 288 м²
3.	Иные характеристики объекта	Граница населенного пункта Путевая Усадьба 9 км железной дороги Луостари-Никель

Раздел 2

Сведения о местоположении границ объекта

1. Система координат МСК51 зона 1

2. Сведения о характерных точках границ объекта

Обозначение характерных точек границ	Координаты, м		Метод определения координат характерной точки	Средняя квадратическая погрешность положения характерной точки (Mt), м	Описание обозначения точки на местности (при наличии)
	X	Y			
1	2	3	4	5	6
1	689487.26	1358569.79	Картометрический метод	0.1	-
2	689453.07	1358553.49	Картометрический метод	0.1	-
3	689430.13	1358528.70	Картометрический метод	0.1	-
4	689418.94	1358505.13	Картометрический метод	0.1	-
5	689404.59	1358467.19	Картометрический метод	0.1	-
6	689383.25	1358417.56	Картометрический метод	0.1	-
7	689356.14	1358364.15	Картометрический метод	0.1	-
8	689342.28	1358342.62	Картометрический метод	0.1	-
9	689331.93	1358331.08	Картометрический метод	0.1	-
10	689321.16	1358323.59	Картометрический метод	0.1	-
11	689302.38	1358319.72	Картометрический метод	0.1	-
12	689271.29	1358320.45	Картометрический метод	0.1	-
13	689240.53	1358326.98	Картометрический метод	0.1	-
14	689176.88	1358355.90	Картометрический метод	0.1	-
15	689097.71	1358370.30	Картометрический метод	0.1	-
16	689073.50	1358381.25	Картометрический метод	0.1	-
17	689056.59	1358393.57	Картометрический метод	0.1	-
18	689001.30	1358454.36	Картометрический метод	0.1	-
19	688980.40	1358471.33	Картометрический метод	0.1	-
20	688962.06	1358483.20	Картометрический метод	0.1	-
21	688890.30	1358503.10	Картометрический метод	0.1	-
22	688802.25	1358520.53	Картометрический метод	0.1	-

2. Сведения о характерных точках границ объекта

Обозначение характерных точек границ	Координаты, м		Метод определения координат характерной точки	Средняя квадратическая погрешность положения характерной точки (Mt), м	Описание обозначения точки на местности (при наличии)
	X	Y			
1	2	3	4	5	6
23	688753.97	1358541.51	Картометрический метод	0.1	-
24	688714.74	1358552.88	Картометрический метод	0.1	-
25	688652.85	1358564.90	Картометрический метод	0.1	-
26	688539.83	1358576.71	Картометрический метод	0.1	-
27	688466.02	1358594.42	Картометрический метод	0.1	-
28	688404.75	1358612.17	Картометрический метод	0.1	-
29	688366.66	1358630.47	Картометрический метод	0.1	-
30	688300.48	1358667.38	Картометрический метод	0.1	-
31	688280.92	1358682.58	Картометрический метод	0.1	-
32	688240.84	1358725.49	Картометрический метод	0.1	-
33	688211.97	1358758.02	Картометрический метод	0.1	-
34	688196.98	1358765.73	Картометрический метод	0.1	-
35	688177.82	1358764.44	Картометрический метод	0.1	-
36	688162.40	1358758.32	Картометрический метод	0.1	-
37	688152.11	1358748.29	Картометрический метод	0.1	-
38	688146.12	1358729.88	Картометрический метод	0.1	-
39	688142.86	1358700.13	Картометрический метод	0.1	-
40	688142.58	1358679.61	Картометрический метод	0.1	-
41	688138.43	1358662.84	Картометрический метод	0.1	-
42	688126.55	1358650.48	Картометрический метод	0.1	-
43	688103.51	1358648.58	Картометрический метод	0.1	-
44	688072.32	1358655.28	Картометрический метод	0.1	-
45	688011.01	1358693.06	Картометрический метод	0.1	-
46	687899.17	1358769.79	Картометрический метод	0.1	-
47	687860.73	1358778.29	Картометрический метод	0.1	-

2. Сведения о характерных точках границ объекта

Обозначение характерных точек границ	Координаты, м		Метод определения координат характерной точки	Средняя квадратическая погрешность положения характерной точки (Mt), м	Описание обозначения точки на местности (при наличии)
	X	Y			
1	2	3	4	5	6
48	687840.78	1358778.09	Картометрический метод	0.1	-
49	687815.72	1358770.85	Картометрический метод	0.1	-
50	687800.34	1358768.58	Картометрический метод	0.1	-
51	687784.94	1358769.88	Картометрический метод	0.1	-
52	687776.85	1358779.42	Картометрический метод	0.1	-
53	687775.15	1358795.09	Картометрический метод	0.1	-
54	687782.60	1358818.73	Картометрический метод	0.1	-
55	687837.76	1358950.20	Картометрический метод	0.1	-
56	687873.87	1359062.27	Картометрический метод	0.1	-
57	687882.60	1359078.75	Картометрический метод	0.1	-
58	687895.28	1359066.47	Картометрический метод	0.1	-
59	687918.99	1359050.69	Картометрический метод	0.1	-
60	687942.82	1359038.60	Картометрический метод	0.1	-
61	687960.47	1359039.15	Картометрический метод	0.1	-
62	687991.39	1358980.75	Картометрический метод	0.1	-
63	688007.85	1358959.72	Картометрический метод	0.1	-
64	688024.11	1358941.54	Картометрический метод	0.1	-
65	688036.10	1358935.39	Картометрический метод	0.1	-
66	688062.98	1358934.32	Картометрический метод	0.1	-
67	688090.59	1358949.47	Картометрический метод	0.1	-
68	688107.96	1358969.95	Картометрический метод	0.1	-
69	688156.47	1358993.68	Картометрический метод	0.1	-
70	688222.16	1359017.77	Картометрический метод	0.1	-
71	688313.89	1359060.70	Картометрический метод	0.1	-
72	688329.05	1359061.95	Картометрический метод	0.1	-

2. Сведения о характерных точках границ объекта

Обозначение характерных точек границ	Координаты, м		Метод определения координат характерной точки	Средняя квадратическая погрешность положения характерной точки (Mt), м	Описание обозначения точки на местности (при наличии)
	X	Y			
1	2	3	4	5	6
73	688343.26	1359059.42	Картометрический метод	0.1	-
74	688355.09	1359048.87	Картометрический метод	0.1	-
75	688362.20	1359034.20	Картометрический метод	0.1	-
76	688362.91	1359022.19	Картометрический метод	0.1	-
77	688360.91	1359005.82	Картометрический метод	0.1	-
78	688357.40	1358991.48	Картометрический метод	0.1	-
79	688354.25	1358982.48	Картометрический метод	0.1	-
80	688353.45	1358970.21	Картометрический метод	0.1	-
81	688359.56	1358956.51	Картометрический метод	0.1	-
82	688370.45	1358944.07	Картометрический метод	0.1	-
83	688386.78	1358933.19	Картометрический метод	0.1	-
84	688514.49	1358917.45	Картометрический метод	0.1	-
85	688673.19	1358875.34	Картометрический метод	0.1	-
86	688840.16	1358834.27	Картометрический метод	0.1	-
87	688892.19	1358830.18	Картометрический метод	0.1	-
88	688948.66	1358830.87	Картометрический метод	0.1	-
89	688969.01	1358831.96	Картометрический метод	0.1	-
90	688997.77	1358844.44	Картометрический метод	0.1	-
91	689024.00	1358871.95	Картометрический метод	0.1	-
92	689030.34	1358895.01	Картометрический метод	0.1	-
93	689032.12	1358913.94	Картометрический метод	0.1	-
94	689030.87	1358950.29	Картометрический метод	0.1	-
95	689025.57	1358983.66	Картометрический метод	0.1	-
96	688997.24	1359038.90	Картометрический метод	0.1	-
97	688988.47	1359063.30	Картометрический метод	0.1	-

2. Сведения о характерных точках границ объекта

Обозначение характерных точек границ	Координаты, м		Метод определения координат характерной точки	Средняя квадратическая погрешность положения характерной точки (Mt), м	Описание обозначения точки на местности (при наличии)
	X	Y			
1	2	3	4	5	6
98	688985.28	1359084.68	Картометрический метод	0.1	-
99	688985.36	1359103.86	Картометрический метод	0.1	-
100	688989.52	1359113.70	Картометрический метод	0.1	-
101	689000.21	1359120.82	Картометрический метод	0.1	-
102	689015.72	1359126.78	Картометрический метод	0.1	-
103	689074.29	1359126.62	Картометрический метод	0.1	-
104	689147.73	1359109.45	Картометрический метод	0.1	-
105	689198.71	1359082.81	Картометрический метод	0.1	-
106	689222.60	1359063.64	Картометрический метод	0.1	-
107	689254.32	1359019.77	Картометрический метод	0.1	-
108	689272.69	1358999.64	Картометрический метод	0.1	-
109	689284.39	1358989.57	Картометрический метод	0.1	-
110	689287.38	1358987.91	Картометрический метод	0.1	-
111	689312.72	1358980.57	Картометрический метод	0.1	-
112	689337.17	1358978.48	Картометрический метод	0.1	-
113	689348.41	1358981.41	Картометрический метод	0.1	-
114	689359.91	1358992.91	Картометрический метод	0.1	-
115	689363.86	1359017.71	Картометрический метод	0.1	-
116	689390.73	1358995.04	Картометрический метод	0.1	-
117	689402.23	1358980.94	Картометрический метод	0.1	-
118	689434.77	1358929.40	Картометрический метод	0.1	-
119	689453.49	1358878.50	Картометрический метод	0.1	-
120	689469.02	1358743.07	Картометрический метод	0.1	-
121	689479.42	1358687.36	Картометрический метод	0.1	-
122	689487.23	1358653.16	Картометрический метод	0.1	-

2. Сведения о характерных точках границ объекта

Обозначение характерных точек границ	Координаты, м		Метод определения координат характерной точки	Средняя квадратическая погрешность положения характерной точки (Mt), м	Описание обозначения точки на местности (при наличии)
	X	Y			
1	2	3	4	5	6
1	689487.26	1358569.79	Картометрический метод	0.1	-

3. Сведения о характерных точках части (частей) границы объекта

Обозначение характерных точек части границы	Координаты, м		Метод определения координат характерной точки	Средняя квадратическая погрешность положения характерной точки (Mt), м	Описание обозначения точки на местности (при наличии)
	X	Y			
1	2	3	4	5	6
-	-	-	-	-	-

Раздел 3

Сведения о местоположении измененных (уточненных) границ объекта

1. Система координат -

2. Сведения о характерных точках границ объекта

Обозначение характерных точек границ	Существующие координаты, м		Измененные (уточненные) координаты, м		Метод определения координат характерной точки	Средняя квадратическая погрешность положения характерной точки (Mt), м	Описание обозначения точки на местности (при наличии)
	X	Y	X	Y			
1	2	3	4	5	6	7	8
-	-	-	-	-	-	-	

3. Сведения о характерных точках части (частей) границы объекта

Обозначение характерных точек части границы	Существующие координаты, м		Измененные (уточненные) координаты, м		Метод определения координат характерной точки	Средняя квадратическая погрешность положения характерной точки (Mt), м	Описание обозначения точки на местности (при наличии)
	X	Y	X	Y			
1	2	3	4	5	6	7	8
-	-	-	-	-	-	-	

ТЕКСТОВОЕ ОПИСАНИЕ
местоположения границ населенных пунктов, территориальных зон

Прохождение границы		Описание прохождения границы
от точки	до точки	
1	2	3
-	-	-

ГРАФИЧЕСКОЕ ОПИСАНИЕ
местоположения границ населенных пунктов, территориальных зон, особо охраняемых природных территорий, зон с особыми условиями использования территории

Граница населенного пункта Раякоски

(наименование объекта, местоположение границ которого описано (далее - объект))

Раздел 1

Сведения об объекте

№ п/п	Характеристики объекта	Описание характеристик
1	2	3
1.	Местоположение объекта	Мурманская область, Печенгский муниципальный округ, населенный пункт Раякоски
2.	Площадь объекта +/- величина погрешности определения площади (Р +/- Дельта Р)	386938 +/- 218 м²
3.	Иные характеристики объекта	Граница населенного пункта Раякоски

Раздел 2

Сведения о местоположении границ объекта

1. Система координат МСК51 зона 1

2. Сведения о характерных точках границ объекта

Обозначение характерных точек границ	Координаты, м		Метод определения координат характерной точки	Средняя квадратическая погрешность положения характерной точки (Mt), м	Описание обозначения точки на местности (при наличии)
	X	Y			
1	2	3	4	5	6
1	652170.72	1278445.59	Картометрический метод	0.1	-
2	652018.90	1278452.67	Картометрический метод	0.1	-
3	651922.33	1278421.54	Картометрический метод	0.1	-
4	651883.32	1278382.20	Картометрический метод	0.1	-
5	651784.25	1278390.77	Картометрический метод	0.1	-
6	651621.62	1278343.14	Картометрический метод	0.1	-
7	651493.44	1278430.28	Картометрический метод	0.1	-
8	651609.23	1278805.43	Картометрический метод	0.1	-
9	651601.61	1278807.74	Картометрический метод	0.1	-
10	651587.52	1278827.44	Картометрический метод	0.1	-
11	651586.06	1278855.04	Картометрический метод	0.1	-
12	651600.47	1278993.98	Картометрический метод	0.1	-
13	651566.30	1278995.76	Картометрический метод	0.1	-
14	651515.27	1279012.06	Картометрический метод	0.1	-
15	651519.15	1279258.90	Картометрический метод	0.1	-
16	651573.40	1279252.29	Картометрический метод	0.1	-
17	651616.57	1279242.13	Картометрический метод	0.1	-
18	651647.03	1279233.87	Картометрический метод	0.1	-
19	651682.96	1279221.79	Картометрический метод	0.1	-
20	651729.58	1279194.82	Картометрический метод	0.1	-
21	651743.38	1279185.91	Картометрический метод	0.1	-
22	651771.51	1279137.33	Картометрический метод	0.1	-

2. Сведения о характерных точках границ объекта

Обозначение характерных точек границ	Координаты, м		Метод определения координат характерной точки	Средняя квадратическая погрешность положения характерной точки (Mt), м	Описание обозначения точки на местности (при наличии)
	X	Y			
1	2	3	4	5	6
23	651822.18	1279050.07	Картометрический метод	0.1	-
24	651831.94	1279056.29	Картометрический метод	0.1	-
25	651804.46	1279107.40	Картометрический метод	0.1	-
26	651752.83	1279188.60	Картометрический метод	0.1	-
27	651739.12	1279204.66	Картометрический метод	0.1	-
28	651722.65	1279216.95	Картометрический метод	0.1	-
29	651729.26	1279230.84	Картометрический метод	0.1	-
30	651831.52	1279220.99	Картометрический метод	0.1	-
31	651828.38	1279226.50	Картометрический метод	0.1	-
32	651830.55	1279227.74	Картометрический метод	0.1	-
33	651837.47	1279215.62	Картометрический метод	0.1	-
34	651869.19	1279155.12	Картометрический метод	0.1	-
35	651869.81	1279146.20	Картометрический метод	0.1	-
36	651873.43	1279146.52	Картометрический метод	0.1	-
37	651874.86	1279126.49	Картометрический метод	0.1	-
38	651898.31	1279110.91	Картометрический метод	0.1	-
39	651924.48	1279106.81	Картометрический метод	0.1	-
40	651918.78	1279083.20	Картометрический метод	0.1	-
41	651892.66	1279088.07	Картометрический метод	0.1	-
42	651883.20	1279066.16	Картометрический метод	0.1	-
43	651876.87	1279052.13	Картометрический метод	0.1	-
44	651887.42	1279015.36	Картометрический метод	0.1	-
45	651860.56	1279006.99	Картометрический метод	0.1	-
46	651862.07	1278990.98	Картометрический метод	0.1	-
47	651869.01	1278976.20	Картометрический метод	0.1	-

2. Сведения о характерных точках границ объекта

Обозначение характерных точек границ	Координаты, м		Метод определения координат характерной точки	Средняя квадратическая погрешность положения характерной точки (Mt), м	Описание обозначения точки на местности (при наличии)
	X	Y			
1	2	3	4	5	6
48	651881.34	1278980.54	Картометрический метод	0.1	-
49	651897.70	1278986.54	Картометрический метод	0.1	-
50	651891.14	1279003.77	Картометрический метод	0.1	-
51	651909.26	1279010.73	Картометрический метод	0.1	-
52	651903.59	1279026.05	Картометрический метод	0.1	-
53	651910.52	1279028.58	Картометрический метод	0.1	-
54	651900.79	1279056.10	Картометрический метод	0.1	-
55	651921.94	1279063.20	Картометрический метод	0.1	-
56	651928.99	1279044.94	Картометрический метод	0.1	-
57	651951.57	1279056.06	Картометрический метод	0.1	-
58	651985.88	1279069.04	Картометрический метод	0.1	-
59	652018.06	1279022.96	Картометрический метод	0.1	-
60	652000.48	1279004.99	Картометрический метод	0.1	-
61	651978.11	1278972.97	Картометрический метод	0.1	-
62	651967.50	1278953.61	Картометрический метод	0.1	-
63	651953.05	1278915.98	Картометрический метод	0.1	-
64	651951.78	1278898.87	Картометрический метод	0.1	-
65	651953.26	1278886.94	Картометрический метод	0.1	-
66	651956.00	1278870.06	Картометрический метод	0.1	-
67	651961.54	1278857.24	Картометрический метод	0.1	-
68	651971.43	1278835.64	Картометрический метод	0.1	-
69	651967.04	1278820.45	Картометрический метод	0.1	-
70	651975.96	1278798.19	Картометрический метод	0.1	-
71	652022.72	1278733.91	Картометрический метод	0.1	-
72	652069.64	1278632.45	Картометрический метод	0.1	-

2. Сведения о характерных точках границ объекта

Обозначение характерных точек границ	Координаты, м		Метод определения координат характерной точки	Средняя квадратическая погрешность положения характерной точки (Mt), м	Описание обозначения точки на местности (при наличии)
	X	Y			
1	2	3	4	5	6
73	652097.45	1278584.95	Картометрический метод	0.1	-
74	652177.77	1278553.60	Картометрический метод	0.1	-
75	652249.47	1278531.14	Картометрический метод	0.1	-
76	652274.98	1278487.56	Картометрический метод	0.1	-
77	652259.53	1278432.81	Картометрический метод	0.1	-
78	652198.26	1278477.48	Картометрический метод	0.1	-
79	652187.38	1278453.34	Картометрический метод	0.1	-
80	652176.49	1278458.26	Картометрический метод	0.1	-
1	652170.72	1278445.59	Картометрический метод	0.1	-

3. Сведения о характерных точках части (частей) границы объекта

Обозначение характерных точек части границы	Координаты, м		Метод определения координат характерной точки	Средняя квадратическая погрешность положения характерной точки (Mt), м	Описание обозначения точки на местности (при наличии)
	X	Y			
1	2	3	4	5	6
-	-	-	-	-	-

Раздел 3

Сведения о местоположении измененных (уточненных) границ объекта

1. Система координат -

2. Сведения о характерных точках границ объекта

Обозначение характерных точек границ	Существующие координаты, м		Измененные (уточненные) координаты, м		Метод определения координат характерной точки	Средняя квадратическая погрешность положения характерной точки (Mt), м	Описание обозначения точки на местности (при наличии)
	X	Y	X	Y			
1	2	3	4	5	6	7	8
-	-	-	-	-	-	-	

3. Сведения о характерных точках части (частей) границы объекта

Обозначение характерных точек части границы	Существующие координаты, м		Измененные (уточненные) координаты, м		Метод определения координат характерной точки	Средняя квадратическая погрешность положения характерной точки (Mt), м	Описание обозначения точки на местности (при наличии)
	X	Y	X	Y			
1	2	3	4	5	6	7	8
-	-	-	-	-	-	-	

ТЕКСТОВОЕ ОПИСАНИЕ
местоположения границ населенных пунктов, территориальных зон

Прохождение границы		Описание прохождения границы
от точки	до точки	
1	2	3
-	-	-

ГРАФИЧЕСКОЕ ОПИСАНИЕ
местоположения границ населенных пунктов, территориальных зон, особо охраняемых природных территорий, зон с особыми условиями использования территории

Граница населенного пункта Сальмиярви

(наименование объекта, местоположение границ которого описано (далее - объект))

Раздел 1

Сведения об объекте

№ п/п	Характеристики объекта	Описание характеристик
1	2	3
1.	Местоположение объекта	Мурманская область, Печенгский муниципальный округ, населенный пункт Сальмиярви
2.	Площадь объекта +/- величина погрешности определения площади (Р +/- Дельта Р)	255200 +/- 177 м²
3.	Иные характеристики объекта	Граница населенного пункта Сальмиярви

Раздел 2

Сведения о местоположении границ объекта

1. Система координат МСК51 зона 1

2. Сведения о характерных точках границ объекта

Обозначение характерных точек границ	Координаты, м		Метод определения координат характерной точки	Средняя квадратическая погрешность положения характерной точки (Mt), м	Описание обозначения точки на местности (при наличии)
	X	Y			
1	2	3	4	5	6
1	695917.24	1325706.80	Картометрический метод	0.1	-
2	695978.55	1325676.90	Картометрический метод	0.1	-
3	696042.79	1325686.59	Картометрический метод	0.1	-
4	696083.80	1325694.16	Картометрический метод	0.1	-
5	696091.08	1325666.46	Картометрический метод	0.1	-
6	696105.88	1325628.64	Картометрический метод	0.1	-
7	696114.94	1325621.22	Картометрический метод	0.1	-
8	696126.26	1325598.56	Картометрический метод	0.1	-
9	696126.76	1325590.28	Картометрический метод	0.1	-
10	696135.97	1325569.64	Картометрический метод	0.1	-
11	696135.48	1325555.44	Картометрический метод	0.1	-
12	696132.00	1325545.68	Картометрический метод	0.1	-
13	696152.52	1325526.08	Картометрический метод	0.1	-
14	696161.72	1325505.43	Картометрический метод	0.1	-
15	696171.65	1325468.98	Картометрический метод	0.1	-
16	696183.06	1325454.33	Картометрический метод	0.1	-
17	696192.79	1325450.64	Картометрический метод	0.1	-
18	696199.82	1325450.79	Картометрический метод	0.1	-
19	696208.97	1325450.46	Картометрический метод	0.1	-
20	696214.74	1325448.06	Картометрический метод	0.1	-
21	696210.98	1325440.12	Картометрический метод	0.1	-
22	696199.28	1325431.98	Картометрический метод	0.1	-

2. Сведения о характерных точках границ объекта

Обозначение характерных точек границ	Координаты, м		Метод определения координат характерной точки	Средняя квадратическая погрешность положения характерной точки (Mt), м	Описание обозначения точки на местности (при наличии)
	X	Y			
1	2	3	4	5	6
23	696185.97	1325418.20	Картометрический метод	0.1	-
24	696176.25	1325398.18	Картометрический метод	0.1	-
25	696174.92	1325388.86	Картометрический метод	0.1	-
26	696178.12	1325377.06	Картометрический метод	0.1	-
27	696205.70	1325360.37	Картометрический метод	0.1	-
28	696214.54	1325358.78	Картометрический метод	0.1	-
29	696225.45	1325352.72	Картометрический метод	0.1	-
30	696231.40	1325340.18	Картометрический метод	0.1	-
31	696178.68	1325323.84	Картометрический метод	0.1	-
32	696127.09	1325301.12	Картометрический метод	0.1	-
33	696099.54	1325294.65	Картометрический метод	0.1	-
34	696045.98	1325215.10	Картометрический метод	0.1	-
35	695846.64	1325419.24	Картометрический метод	0.1	-
36	695788.70	1325568.68	Картометрический метод	0.1	-
1	695917.24	1325706.80	Картометрический метод	0.1	-
37	696463.32	1325231.02	Картометрический метод	0.1	-
38	696586.29	1325219.29	Картометрический метод	0.1	-
39	696623.21	1325181.53	Картометрический метод	0.1	-
40	696703.10	1325168.18	Картометрический метод	0.1	-
41	696708.61	1325167.26	Картометрический метод	0.1	-
42	696583.20	1324795.97	Картометрический метод	0.1	-
43	696533.60	1324810.27	Картометрический метод	0.1	-
44	696498.17	1324739.52	Картометрический метод	0.1	-
45	696471.47	1324741.86	Картометрический метод	0.1	-
46	696374.75	1324759.89	Картометрический метод	0.1	-

2. Сведения о характерных точках границ объекта

Обозначение характерных точек границ	Координаты, м		Метод определения координат характерной точки	Средняя квадратическая погрешность положения характерной точки (Mt), м	Описание обозначения точки на местности (при наличии)
	X	Y			
1	2	3	4	5	6
47	696382.94	1324819.38	Картометрический метод	0.1	-
48	696314.56	1324847.95	Картометрический метод	0.1	-
49	696438.57	1325167.29	Картометрический метод	0.1	-
37	696463.32	1325231.02	Картометрический метод	0.1	-
50	696349.53	1324465.05	Картометрический метод	0.1	-
51	696410.01	1324445.53	Картометрический метод	0.1	-
52	696389.06	1324327.67	Картометрический метод	0.1	-
53	696334.89	1324345.58	Картометрический метод	0.1	-
54	696318.64	1324330.44	Картометрический метод	0.1	-
55	696308.13	1324304.38	Картометрический метод	0.1	-
56	696279.88	1324268.46	Картометрический метод	0.1	-
57	696233.58	1324314.58	Картометрический метод	0.1	-
58	696264.29	1324337.19	Картометрический метод	0.1	-
59	696287.63	1324355.53	Картометрический метод	0.1	-
60	696289.53	1324388.15	Картометрический метод	0.1	-
50	696349.53	1324465.05	Картометрический метод	0.1	-

3. Сведения о характерных точках части (частей) границы объекта

Обозначение характерных точек части границы	Координаты, м		Метод определения координат характерной точки	Средняя квадратическая погрешность положения характерной точки (Mt), м	Описание обозначения точки на местности (при наличии)
	X	Y			
1	2	3	4	5	6
-	-	-	-	-	-

Раздел 3

Сведения о местоположении измененных (уточненных) границ объекта

1. Система координат -

2. Сведения о характерных точках границ объекта

Обозначение характерных точек границ	Существующие координаты, м		Измененные (уточненные) координаты, м		Метод определения координат характерной точки	Средняя квадратическая погрешность положения характерной точки (Mt), м	Описание обозначения точки на местности (при наличии)
	X	Y	X	Y			
1	2	3	4	5	6	7	8
-	-	-	-	-	-	-	

3. Сведения о характерных точках части (частей) границы объекта

Обозначение характерных точек части границы	Существующие координаты, м		Измененные (уточненные) координаты, м		Метод определения координат характерной точки	Средняя квадратическая погрешность положения характерной точки (Mt), м	Описание обозначения точки на местности (при наличии)
	X	Y	X	Y			
1	2	3	4	5	6	7	8
-	-	-	-	-	-	-	

ТЕКСТОВОЕ ОПИСАНИЕ
местоположения границ населенных пунктов, территориальных зон

Прохождение границы		Описание прохождения границы
от точки	до точки	
1	2	3
-	-	-

ГРАФИЧЕСКОЕ ОПИСАНИЕ
местоположения границ населенных пунктов, территориальных зон, особо охраняемых природных территорий, зон с особыми условиями использования территории

Граница населенного пункта Спутник

(наименование объекта, местоположение границ которого описано (далее - объект))

Раздел 1

Сведения об объекте

№ п/п	Характеристики объекта	Описание характеристик
1	2	3
1.	Местоположение объекта	Мурманская область, Печенгский муниципальный округ, населенный пункт Спутник
2.	Площадь объекта +/- величина погрешности определения площади (Р +/- Дельта Р)	623839 +/- 276 м²
3.	Иные характеристики объекта	Граница населенного пункта Спутник

Раздел 2

Сведения о местоположении границ объекта

1. Система координат -

2. Сведения о характерных точках границ объекта

Обозначение характерных точек границ	Координаты, м		Метод определения координат характерной точки	Средняя квадратическая погрешность положения характерной точки (Mt), м	Описание обозначения точки на местности (при наличии)
	X	Y			
1	2	3	4	5	6
-	-	-	-	-	-

3. Сведения о характерных точках части (частей) границы объекта

Обозначение характерных точек части границы	Координаты, м		Метод определения координат характерной точки	Средняя квадратическая погрешность положения характерной точки (Mt), м	Описание обозначения точки на местности (при наличии)
	X	Y			
1	2	3	4	5	6
-	-	-	-	-	-

Раздел 3

Сведения о местоположении измененных (уточненных) границ объекта

1. Система координат МСК51 зона 1

2. Сведения о характерных точках границ объекта

Обозначение характерных точек границ	Существующие координаты, м		Измененные (уточненные) координаты, м		Метод определения координат характерной точки	Средняя квадратическая погрешность положения характерной точки (Mt), м	Описание обозначения точки на местности (при наличии)
	X	Y	X	Y			
1	2	3	4	5	6	7	8
1	-	-	703089.07	1372208.02	Картометрический метод	0.1	-
2	-	-	703115.09	1372195.82	Картометрический метод	0.1	-
3	-	-	703125.96	1372172.88	Картометрический метод	0.1	-
4	-	-	703147.40	1372152.93	Картометрический метод	0.1	-
5	-	-	703156.29	1372127.06	Картометрический метод	0.1	-
6	-	-	703150.26	1372070.23	Картометрический метод	0.1	-
7	-	-	703119.64	1372055.45	Картометрический метод	0.1	-
8	-	-	703114.47	1372011.14	Картометрический метод	0.1	-
9	-	-	703107.99	1371983.15	Картометрический метод	0.1	-
10	-	-	703096.79	1371958.98	Картометрический метод	0.1	-
11	-	-	703091.48	1371917.56	Картометрический метод	0.1	-
12	-	-	703065.19	1371866.27	Картометрический метод	0.1	-
13	-	-	703039.80	1371825.55	Картометрический метод	0.1	-
14	-	-	703026.60	1371799.44	Картометрический метод	0.1	-
15	-	-	702999.83	1371789.50	Картометрический метод	0.1	-
16	-	-	702992.40	1371767.29	Картометрический метод	0.1	-
17	-	-	702997.47	1371744.24	Картометрический метод	0.1	-
18	-	-	703023.49	1371741.70	Картометрический метод	0.1	-
19	-	-	703046.61	1371730.41	Картометрический метод	0.1	-
20	-	-	703074.56	1371724.99	Картометрический метод	0.1	-
21	-	-	703104.30	1371729.17	Картометрический метод	0.1	-
22	-	-	703184.13	1371724.33	Картометрический метод	0.1	-

2. Сведения о характерных точках границ объекта

Обозначение характерных точек границ	Существующие координаты, м		Измененные (уточненные) координаты, м		Метод определения координат характерной точки	Средняя квадратическая погрешность положения характерной точки (Mt), м	Описание обозначения точки на местности (при наличии)
	X	Y	X	Y			
1	2	3	4	5	6	7	8
23	-	-	703244.55	1371728.91	Картометрический метод	0.1	-
24	-	-	703283.01	1371731.30	Картометрический метод	0.1	-
25	-	-	703314.71	1371729.75	Картометрический метод	0.1	-
26	-	-	703327.32	1371720.28	Картометрический метод	0.1	-
27	-	-	703327.73	1371685.66	Картометрический метод	0.1	-
28	-	-	703340.38	1371672.32	Картометрический метод	0.1	-
29	-	-	703368.30	1371670.74	Картометрический метод	0.1	-
30	-	-	703411.56	1371662.62	Картометрический метод	0.1	-
31	-	-	703447.33	1371647.64	Картометрический метод	0.1	-
32	-	-	703467.47	1371652.68	Картометрический метод	0.1	-
33	-	-	703482.59	1371674.99	Картометрический метод	0.1	-
34	-	-	703506.48	1371683.95	Картометрический метод	0.1	-
35	-	-	703551.63	1371686.41	Картометрический метод	0.1	-
36	-	-	703599.73	1371676.38	Картометрический метод	0.1	-
37	-	-	703666.09	1371667.56	Картометрический метод	0.1	-
38	-	-	703716.20	1371657.56	Картометрический метод	0.1	-
39	-	-	703766.19	1371656.24	Картометрический метод	0.1	-
40	-	-	703793.10	1371654.65	Картометрический метод	0.1	-
41	-	-	703819.22	1371644.37	Картометрический метод	0.1	-
42	-	-	703848.06	1371638.97	Картометрический метод	0.1	-
43	-	-	703892.41	1371625.04	Картометрический метод	0.1	-
44	-	-	703939.85	1371594.85	Картометрический метод	0.1	-
45	-	-	703970.06	1371560.59	Картометрический метод	0.1	-
46	-	-	703976.22	1371529.91	Картометрический метод	0.1	-
47	-	-	703970.80	1371498.11	Картометрический метод	0.1	-

2. Сведения о характерных точках границ объекта

Обозначение характерных точек границ	Существующие координаты, м		Измененные (уточненные) координаты, м		Метод определения координат характерной точки	Средняя квадратическая погрешность положения характерной точки (Mt), м	Описание обозначения точки на местности (при наличии)
	X	Y	X	Y			
1	2	3	4	5	6	7	8
48	-	-	703962.40	1371481.64	Картометрический метод	0.1	-
49	-	-	703970.39	1371457.70	Картометрический метод	0.1	-
50	-	-	703994.52	1371445.48	Картометрический метод	0.1	-
51	-	-	704051.34	1371432.72	Картометрический метод	0.1	-
52	-	-	704082.08	1371437.90	Картометрический метод	0.1	-
53	-	-	704105.81	1371459.33	Картометрический метод	0.1	-
54	-	-	704137.05	1371496.23	Картометрический метод	0.1	-
55	-	-	704151.20	1371515.67	Картометрический метод	0.1	-
56	-	-	704149.02	1371539.67	Картометрический метод	0.1	-
57	-	-	704131.34	1371573.11	Картометрический метод	0.1	-
58	-	-	704109.02	1371591.09	Картометрический метод	0.1	-
59	-	-	704098.08	1371619.83	Картометрический метод	0.1	-
60	-	-	704106.41	1371720.88	Картометрический метод	0.1	-
61	-	-	704071.58	1371760.11	Картометрический метод	0.1	-
62	-	-	703935.99	1371913.27	Картометрический метод	0.1	-
63	-	-	703736.51	1372136.94	Картометрический метод	0.1	-
64	-	-	703617.37	1372255.32	Картометрический метод	0.1	-
65	-	-	703562.18	1372307.20	Картометрический метод	0.1	-
66	-	-	703500.42	1372354.68	Картометрический метод	0.1	-
67	-	-	703210.90	1372576.27	Картометрический метод	0.1	-
68	-	-	703059.11	1372684.18	Картометрический метод	0.1	-
69	-	-	703051.88	1372218.84	Картометрический метод	0.1	-
1	-	-	703089.07	1372208.02	Картометрический метод	0.1	-

3. Сведения о характерных точках части (частей) границы объекта

Обозначение характерных точек части границы	Существующие координаты, м		Измененные (уточненные) координаты, м		Метод определения координат характерной точки	Средняя квадратическая погрешность положения характерной точки (Mt), м	Описание обозначения точки на местности (при наличии)
	X	Y	X	Y			
1	2	3	4	5	6	7	8
-	-	-	-	-	-	-	

ТЕКСТОВОЕ ОПИСАНИЕ
местоположения границ населенных пунктов, территориальных зон

Прохождение границы		Описание прохождения границы
от точки	до точки	
1	2	3
-	-	-

ГРАФИЧЕСКОЕ ОПИСАНИЕ
местоположения границ населенных пунктов, территориальных зон, особо охраняемых природных территорий, зон с особыми условиями использования территории

Граница населенного пункта Цыпнаволок

(наименование объекта, местоположение границ которого описано (далее - объект))

Раздел 1

Сведения об объекте

№ п/п	Характеристики объекта	Описание характеристик
1	2	3
1.	Местоположение объекта	Мурманская область, Печенгский муниципальный округ, населенный пункт Цыпнаволок
2.	Площадь объекта +/- величина погрешности определения площади (Р +/- Дельта Р)	144230 +/- 133 м²
3.	Иные характеристики объекта	Граница населенного пункта Цыпнаволок

Раздел 2

Сведения о местоположении границ объекта

1. Система координат -

2. Сведения о характерных точках границ объекта

Обозначение характерных точек границ	Координаты, м		Метод определения координат характерной точки	Средняя квадратическая погрешность положения характерной точки (Mt), м	Описание обозначения точки на местности (при наличии)
	X	Y			
1	2	3	4	5	6
-	-	-	-	-	-

3. Сведения о характерных точках части (частей) границы объекта

Обозначение характерных точек части границы	Координаты, м		Метод определения координат характерной точки	Средняя квадратическая погрешность положения характерной точки (Mt), м	Описание обозначения точки на местности (при наличии)
	X	Y			
1	2	3	4	5	6
-	-	-	-	-	-

Раздел 3

Сведения о местоположении измененных (уточненных) границ объекта

1. Система координат МСК51 зона 1

2. Сведения о характерных точках границ объекта

Обозначение характерных точек границ	Существующие координаты, м		Измененные (уточненные) координаты, м		Метод определения координат характерной точки	Средняя квадратическая погрешность положения характерной точки (Mt), м	Описание обозначения точки на местности (при наличии)
	X	Y	X	Y			
1	2	3	4	5	6	7	8
1	-	-	727840.07	1440999.08	Картометрический метод	0.1	-
2	-	-	728237.76	1440753.25	Картометрический метод	0.1	-
3	-	-	728406.29	1441007.62	Картометрический метод	0.1	-
4	-	-	727999.21	1441259.10	Картометрический метод	0.1	-
1	-	-	727840.07	1440999.08	Картометрический метод	0.1	-

3. Сведения о характерных точках части (частей) границы объекта

Обозначение характерных точек части границы	Существующие координаты, м		Измененные (уточненные) координаты, м		Метод определения координат характерной точки	Средняя квадратическая погрешность положения характерной точки (Mt), м	Описание обозначения точки на местности (при наличии)
	X	Y	X	Y			
1	2	3	4	5	6	7	8
-	-	-	-	-	-	-	

ТЕКСТОВОЕ ОПИСАНИЕ
местоположения границ населенных пунктов, территориальных зон

Прохождение границы		Описание прохождения границы
от точки	до точки	
1	2	3
-	-	-

ГРАФИЧЕСКОЕ ОПИСАНИЕ
местоположения границ населенных пунктов, территориальных зон, особо охраняемых природных территорий, зон с особыми условиями использования территории

Граница населенного пункта поселок городского типа Никель

(наименование объекта, местоположение границ которого описано (далее - объект))

Раздел 1

Сведения об объекте

№ п/п	Характеристики объекта	Описание характеристик
1	2	3
1.	Местоположение объекта	Мурманская область, Печенгский муниципальный округ, населенный пункт поселок городского типа Никель
2.	Площадь объекта +/- величина погрешности определения площади (Р +/- Дельта Р)	16631133 +/- 1427 м²
3.	Иные характеристики объекта	Граница населенного пункта поселок городского типа Никель

Раздел 2

Сведения о местоположении границ объекта

1. Система координат -

2. Сведения о характерных точках границ объекта

Обозначение характерных точек границ	Координаты, м		Метод определения координат характерной точки	Средняя квадратическая погрешность положения характерной точки (Mt), м	Описание обозначения точки на местности (при наличии)
	X	Y			
1	2	3	4	5	6
-	-	-	-	-	-

3. Сведения о характерных точках части (частей) границы объекта

Обозначение характерных точек части границы	Координаты, м		Метод определения координат характерной точки	Средняя квадратическая погрешность положения характерной точки (Mt), м	Описание обозначения точки на местности (при наличии)
	X	Y			
1	2	3	4	5	6
-	-	-	-	-	-

Раздел 3

Сведения о местоположении измененных (уточненных) границ объекта

1. Система координат МСК51 зона 1

2. Сведения о характерных точках границ объекта

Обозначение характерных точек границ	Существующие координаты, м		Измененные (уточненные) координаты, м		Метод определения координат характерной точки	Средняя квадратическая погрешность положения характерной точки (Mt), м	Описание обозначения точки на местности (при наличии)
	X	Y	X	Y			
1	2	3	4	5	6	7	8
1	-	-	691125.26	1326581.45	Картометрический метод	0.1	-
2	-	-	691133.03	1326540.66	Картометрический метод	0.1	-
3	-	-	691173.98	1326544.86	Картометрический метод	0.1	-
4	-	-	691216.82	1326630.46	Картометрический метод	0.1	-
5	-	-	691305.51	1326710.26	Картометрический метод	0.1	-
6	-	-	691360.07	1326742.84	Картометрический метод	0.1	-
7	-	-	691408.86	1326791.92	Картометрический метод	0.1	-
8	-	-	691509.79	1326856.74	Картометрический метод	0.1	-
9	-	-	691599.31	1326894.72	Картометрический метод	0.1	-
10	-	-	691726.62	1326994.94	Картометрический метод	0.1	-
11	-	-	691848.39	1327122.32	Картометрический метод	0.1	-
12	-	-	691921.64	1327210.19	Картометрический метод	0.1	-
13	-	-	692018.09	1327270.58	Картометрический метод	0.1	-
14	-	-	692114.30	1327280.76	Картометрический метод	0.1	-
15	-	-	692179.03	1327264.38	Картометрический метод	0.1	-
16	-	-	692218.21	1327214.94	Картометрический метод	0.1	-
17	-	-	692216.38	1327169.30	Картометрический метод	0.1	-
18	-	-	692197.45	1327122.52	Картометрический метод	0.1	-
19	-	-	692255.63	1327032.97	Картометрический метод	0.1	-
20	-	-	692314.68	1327036.24	Картометрический метод	0.1	-
21	-	-	692281.80	1327012.50	Картометрический метод	0.1	-
22	-	-	692246.58	1326975.95	Картометрический метод	0.1	-

2. Сведения о характерных точках границ объекта

Обозначение характерных точек границ	Существующие координаты, м		Измененные (уточненные) координаты, м		Метод определения координат характерной точки	Средняя квадратическая погрешность положения характерной точки (Mt), м	Описание обозначения точки на местности (при наличии)
	X	Y	X	Y			
1	2	3	4	5	6	7	8
23	-	-	692277.89	1326938.09	Картометрический метод	0.1	-
24	-	-	692287.02	1326904.17	Картометрический метод	0.1	-
25	-	-	692259.06	1326875.54	Картометрический метод	0.1	-
26	-	-	692237.44	1326865.01	Картометрический метод	0.1	-
27	-	-	692203.52	1326880.67	Картометрический метод	0.1	-
28	-	-	692176.13	1326863.71	Картометрический метод	0.1	-
29	-	-	692183.95	1326820.62	Картометрический метод	0.1	-
30	-	-	692194.40	1326790.61	Картометрический метод	0.1	-
31	-	-	692165.68	1326767.11	Картометрический метод	0.1	-
32	-	-	692129.15	1326757.97	Картометрический метод	0.1	-
33	-	-	692113.49	1326734.49	Картометрический метод	0.1	-
34	-	-	692143.50	1326650.95	Картометрический метод	0.1	-
35	-	-	692176.12	1326592.22	Картометрический метод	0.1	-
36	-	-	692223.10	1326524.36	Картометрический метод	0.1	-
37	-	-	692267.46	1326469.54	Картометрический метод	0.1	-
38	-	-	692320.95	1326397.74	Картометрический метод	0.1	-
39	-	-	692330.09	1326363.81	Картометрический метод	0.1	-
40	-	-	692362.70	1326294.63	Картометрический метод	0.1	-
41	-	-	692375.75	1326190.22	Картометрический метод	0.1	-
42	-	-	692343.13	1326131.48	Картометрический метод	0.1	-
43	-	-	692352.27	1326072.76	Картометрический метод	0.1	-
44	-	-	692373.14	1326111.92	Картометрический метод	0.1	-
45	-	-	692402.43	1326112.16	Картометрический метод	0.1	-
46	-	-	692454.45	1326132.96	Картометрический метод	0.1	-
47	-	-	692507.53	1326140.63	Картометрический метод	0.1	-

2. Сведения о характерных точках границ объекта

Обозначение характерных точек границ	Существующие координаты, м		Измененные (уточненные) координаты, м		Метод определения координат характерной точки	Средняя квадратическая погрешность положения характерной точки (Mt), м	Описание обозначения точки на местности (при наличии)
	X	Y	X	Y			
1	2	3	4	5	6	7	8
48	-	-	692537.18	1326196.11	Картометрический метод	0.1	-
49	-	-	692515.44	1326359.20	Картометрический метод	0.1	-
50	-	-	692470.93	1326445.28	Картометрический метод	0.1	-
51	-	-	692479.59	1326517.10	Картометрический метод	0.1	-
52	-	-	692513.22	1326564.28	Картометрический метод	0.1	-
53	-	-	692587.01	1326605.03	Картометрический метод	0.1	-
54	-	-	692695.34	1326619.76	Картометрический метод	0.1	-
55	-	-	692760.16	1326644.19	Картометрический метод	0.1	-
56	-	-	692906.99	1326610.77	Картометрический метод	0.1	-
57	-	-	692986.58	1326594.69	Картометрический метод	0.1	-
58	-	-	693019.13	1326602.52	Картометрический метод	0.1	-
59	-	-	693053.92	1326625.27	Картометрический метод	0.1	-
60	-	-	693201.30	1326661.88	Картометрический метод	0.1	-
61	-	-	693242.38	1326658.87	Картометрический метод	0.1	-
62	-	-	693289.91	1326691.99	Картометрический метод	0.1	-
63	-	-	693351.19	1326710.22	Картометрический метод	0.1	-
64	-	-	693391.67	1326699.42	Картометрический метод	0.1	-
65	-	-	693478.39	1326704.49	Картометрический метод	0.1	-
66	-	-	693511.41	1326693.44	Картометрический метод	0.1	-
67	-	-	693548.06	1326710.86	Картометрический метод	0.1	-
68	-	-	693603.04	1326765.33	Картометрический метод	0.1	-
69	-	-	693635.06	1326804.52	Картометрический метод	0.1	-
70	-	-	693694.12	1326797.71	Картометрический метод	0.1	-
71	-	-	693724.78	1326831.96	Картометрический метод	0.1	-
72	-	-	693811.19	1326892.19	Картометрический метод	0.1	-

2. Сведения о характерных точках границ объекта

Обозначение характерных точек границ	Существующие координаты, м		Измененные (уточненные) координаты, м		Метод определения координат характерной точки	Средняя квадратическая погрешность положения характерной точки (Mt), м	Описание обозначения точки на местности (при наличии)
	X	Y	X	Y			
1	2	3	4	5	6	7	8
73	-	-	693846.19	1326903.14	Картометрический метод	0.1	-
74	-	-	693875.93	1326929.11	Картометрический метод	0.1	-
75	-	-	694002.46	1327005.01	Картометрический метод	0.1	-
76	-	-	694036.23	1327037.68	Картометрический метод	0.1	-
77	-	-	694121.71	1327044.06	Картометрический метод	0.1	-
78	-	-	694176.82	1327073.90	Картометрический метод	0.1	-
79	-	-	694242.71	1327117.25	Картометрический метод	0.1	-
80	-	-	694443.75	1327207.45	Картометрический метод	0.1	-
81	-	-	694502.00	1327280.92	Картометрический метод	0.1	-
82	-	-	694565.57	1327307.33	Картометрический метод	0.1	-
83	-	-	694572.38	1327306.88	Картометрический метод	0.1	-
84	-	-	694584.73	1327308.80	Картометрический метод	0.1	-
85	-	-	694601.34	1327310.37	Картометрический метод	0.1	-
86	-	-	694601.55	1327309.19	Картометрический метод	0.1	-
87	-	-	694636.55	1327315.25	Картометрический метод	0.1	-
88	-	-	694642.15	1327315.43	Картометрический метод	0.1	-
89	-	-	694653.47	1327317.67	Картометрический метод	0.1	-
90	-	-	694658.97	1327315.99	Картометрический метод	0.1	-
91	-	-	694663.35	1327311.93	Картометрический метод	0.1	-
92	-	-	694663.55	1327306.03	Картометрический метод	0.1	-
93	-	-	694665.59	1327305.76	Картометрический метод	0.1	-
94	-	-	694668.58	1327302.65	Картометрический метод	0.1	-
95	-	-	694672.57	1327300.60	Картометрический метод	0.1	-
96	-	-	694676.97	1327301.24	Картометрический метод	0.1	-
97	-	-	694679.17	1327301.49	Картометрический метод	0.1	-

2. Сведения о характерных точках границ объекта

Обозначение характерных точек границ	Существующие координаты, м		Измененные (уточненные) координаты, м		Метод определения координат характерной точки	Средняя квадратическая погрешность положения характерной точки (Mt), м	Описание обозначения точки на местности (при наличии)
	X	Y	X	Y			
1	2	3	4	5	6	7	8
98	-	-	694681.31	1327303.75	Картометрический метод	0.1	-
99	-	-	694682.39	1327307.00	Картометрический метод	0.1	-
100	-	-	694683.02	1327313.59	Картометрический метод	0.1	-
101	-	-	694685.04	1327319.39	Картометрический метод	0.1	-
102	-	-	694687.12	1327323.34	Картометрический метод	0.1	-
103	-	-	694687.42	1327324.19	Картометрический метод	0.1	-
104	-	-	694718.94	1327327.60	Картометрический метод	0.1	-
105	-	-	694723.15	1327328.93	Картометрический метод	0.1	-
106	-	-	694725.99	1327327.90	Картометрический метод	0.1	-
107	-	-	694730.33	1327327.65	Картометрический метод	0.1	-
108	-	-	694738.43	1327324.21	Картометрический метод	0.1	-
109	-	-	694746.97	1327323.14	Картометрический метод	0.1	-
110	-	-	694752.05	1327323.98	Картометрический метод	0.1	-
111	-	-	694757.69	1327328.05	Картометрический метод	0.1	-
112	-	-	694763.11	1327333.80	Картометрический метод	0.1	-
113	-	-	694771.70	1327341.50	Картометрический метод	0.1	-
114	-	-	694778.46	1327347.64	Картометрический метод	0.1	-
115	-	-	694789.40	1327356.27	Картометрический метод	0.1	-
116	-	-	694797.56	1327361.09	Картометрический метод	0.1	-
117	-	-	694802.43	1327362.95	Картометрический метод	0.1	-
118	-	-	694805.49	1327363.05	Картометрический метод	0.1	-
119	-	-	694808.25	1327362.12	Картометрический метод	0.1	-
120	-	-	694812.90	1327355.02	Картометрический метод	0.1	-
121	-	-	694816.59	1327351.60	Картометрический метод	0.1	-
122	-	-	694820.56	1327349.71	Картометрический метод	0.1	-

2. Сведения о характерных точках границ объекта

Обозначение характерных точек границ	Существующие координаты, м		Измененные (уточненные) координаты, м		Метод определения координат характерной точки	Средняя квадратическая погрешность положения характерной точки (Mt), м	Описание обозначения точки на местности (при наличии)
	X	Y	X	Y			
1	2	3	4	5	6	7	8
123	-	-	694830.54	1327351.22	Картометрический метод	0.1	-
124	-	-	694841.88	1327352.78	Картометрический метод	0.1	-
125	-	-	694849.36	1327352.69	Картометрический метод	0.1	-
126	-	-	694858.95	1327350.82	Картометрический метод	0.1	-
127	-	-	694866.50	1327348.54	Картометрический метод	0.1	-
128	-	-	694873.52	1327347.09	Картометрический метод	0.1	-
129	-	-	694877.09	1327347.21	Картометрический метод	0.1	-
130	-	-	694878.46	1327346.91	Картометрический метод	0.1	-
131	-	-	694886.25	1327347.67	Картометрический метод	0.1	-
132	-	-	694894.61	1327347.11	Картометрический метод	0.1	-
133	-	-	694895.35	1327345.11	Картометрический метод	0.1	-
134	-	-	694925.21	1327352.01	Картометрический метод	0.1	-
135	-	-	694930.08	1327354.02	Картометрический метод	0.1	-
136	-	-	694935.91	1327357.60	Картометрический метод	0.1	-
137	-	-	694941.30	1327364.52	Картометрический метод	0.1	-
138	-	-	694942.47	1327370.29	Картометрический метод	0.1	-
139	-	-	694942.61	1327371.15	Картометрический метод	0.1	-
140	-	-	694941.91	1327376.86	Картометрический метод	0.1	-
141	-	-	694941.01	1327388.47	Картометрический метод	0.1	-
142	-	-	694942.32	1327395.09	Картометрический метод	0.1	-
143	-	-	694947.64	1327403.71	Картометрический метод	0.1	-
144	-	-	694954.80	1327413.56	Картометрический метод	0.1	-
145	-	-	694957.22	1327417.52	Картометрический метод	0.1	-
146	-	-	694960.52	1327420.49	Картометрический метод	0.1	-
147	-	-	694955.23	1327426.06	Картометрический метод	0.1	-

2. Сведения о характерных точках границ объекта

Обозначение характерных точек границ	Существующие координаты, м		Измененные (уточненные) координаты, м		Метод определения координат характерной точки	Средняя квадратическая погрешность положения характерной точки (Mt), м	Описание обозначения точки на местности (при наличии)
	X	Y	X	Y			
1	2	3	4	5	6	7	8
148	-	-	694954.26	1327424.68	Картометрический метод	0.1	-
149	-	-	694952.16	1327426.29	Картометрический метод	0.1	-
150	-	-	694951.16	1327430.82	Картометрический метод	0.1	-
151	-	-	694950.64	1327436.37	Картометрический метод	0.1	-
152	-	-	694953.64	1327443.21	Картометрический метод	0.1	-
153	-	-	694960.70	1327450.87	Картометрический метод	0.1	-
154	-	-	694972.99	1327459.54	Картометрический метод	0.1	-
155	-	-	694989.53	1327468.37	Картометрический метод	0.1	-
156	-	-	695002.89	1327475.73	Картометрический метод	0.1	-
157	-	-	695016.59	1327482.93	Картометрический метод	0.1	-
158	-	-	695027.85	1327487.01	Картометрический метод	0.1	-
159	-	-	695061.48	1327498.09	Картометрический метод	0.1	-
160	-	-	695059.06	1327504.59	Картометрический метод	0.1	-
161	-	-	695096.14	1327509.02	Картометрический метод	0.1	-
162	-	-	695117.87	1327515.31	Картометрический метод	0.1	-
163	-	-	695143.37	1327520.55	Картометрический метод	0.1	-
164	-	-	695163.95	1327520.38	Картометрический метод	0.1	-
165	-	-	695176.16	1327516.41	Картометрический метод	0.1	-
166	-	-	695185.55	1327514.87	Картометрический метод	0.1	-
167	-	-	695252.01	1327474.88	Картометрический метод	0.1	-
168	-	-	695392.97	1327448.81	Картометрический метод	0.1	-
169	-	-	695436.81	1327427.25	Картометрический метод	0.1	-
170	-	-	695462.33	1327396.72	Картометрический метод	0.1	-
171	-	-	695464.72	1327353.68	Картометрический метод	0.1	-
172	-	-	695462.27	1327348.61	Картометрический метод	0.1	-

2. Сведения о характерных точках границ объекта

Обозначение характерных точек границ	Существующие координаты, м		Измененные (уточненные) координаты, м		Метод определения координат характерной точки	Средняя квадратическая погрешность положения характерной точки (Mt), м	Описание обозначения точки на местности (при наличии)
	X	Y	X	Y			
1	2	3	4	5	6	7	8
173	-	-	695468.36	1327345.66	Картометрический метод	0.1	-
174	-	-	695470.83	1327350.75	Картометрический метод	0.1	-
175	-	-	695497.55	1327373.28	Картометрический метод	0.1	-
176	-	-	695535.61	1327367.48	Картометрический метод	0.1	-
177	-	-	695624.74	1327398.66	Картометрический метод	0.1	-
178	-	-	695668.83	1327398.25	Картометрический метод	0.1	-
179	-	-	695699.33	1327588.61	Картометрический метод	0.1	-
180	-	-	695645.24	1327588.85	Картометрический метод	0.1	-
181	-	-	695652.25	1327942.61	Картометрический метод	0.1	-
182	-	-	695677.40	1327940.40	Картометрический метод	0.1	-
183	-	-	695715.07	1327949.53	Картометрический метод	0.1	-
184	-	-	695752.94	1327964.77	Картометрический метод	0.1	-
185	-	-	695777.25	1327977.14	Картометрический метод	0.1	-
186	-	-	695808.65	1328002.94	Картометрический метод	0.1	-
187	-	-	695829.07	1328027.11	Картометрический метод	0.1	-
188	-	-	695840.63	1328030.27	Картометрический метод	0.1	-
189	-	-	695853.86	1328021.49	Картометрический метод	0.1	-
190	-	-	695868.61	1328017.48	Картометрический метод	0.1	-
191	-	-	695939.71	1328036.24	Картометрический метод	0.1	-
192	-	-	695972.13	1328052.00	Картометрический метод	0.1	-
193	-	-	695999.53	1328070.41	Картометрический метод	0.1	-
194	-	-	696023.12	1328091.27	Картометрический метод	0.1	-
195	-	-	696000.60	1328153.90	Картометрический метод	0.1	-
196	-	-	695959.25	1328165.20	Картометрический метод	0.1	-
197	-	-	695943.56	1328177.04	Картометрический метод	0.1	-

2. Сведения о характерных точках границ объекта

Обозначение характерных точек границ	Существующие координаты, м		Измененные (уточненные) координаты, м		Метод определения координат характерной точки	Средняя квадратическая погрешность положения характерной точки (Mt), м	Описание обозначения точки на местности (при наличии)
	X	Y	X	Y			
1	2	3	4	5	6	7	8
198	-	-	695929.21	1328182.39	Картометрический метод	0.1	-
199	-	-	695902.46	1328183.38	Картометрический метод	0.1	-
200	-	-	695869.18	1328205.56	Картометрический метод	0.1	-
201	-	-	695850.64	1328208.77	Картометрический метод	0.1	-
202	-	-	695834.99	1328202.86	Картометрический метод	0.1	-
203	-	-	695790.91	1328140.31	Картометрический метод	0.1	-
204	-	-	695754.80	1328115.37	Картометрический метод	0.1	-
205	-	-	695712.78	1328104.67	Картометрический метод	0.1	-
206	-	-	695665.36	1328120.96	Картометрический метод	0.1	-
207	-	-	695615.41	1328118.09	Картометрический метод	0.1	-
208	-	-	695579.21	1328147.40	Картометрический метод	0.1	-
209	-	-	695555.93	1328162.89	Картометрический метод	0.1	-
210	-	-	695552.09	1328164.09	Картометрический метод	0.1	-
211	-	-	695539.05	1328204.56	Картометрический метод	0.1	-
212	-	-	695547.14	1328305.67	Картометрический метод	0.1	-
213	-	-	695620.01	1328363.14	Картометрический метод	0.1	-
214	-	-	695645.16	1328420.09	Картометрический метод	0.1	-
215	-	-	695632.23	1328456.93	Картометрический метод	0.1	-
216	-	-	695590.99	1328496.87	Картометрический метод	0.1	-
217	-	-	695503.70	1328498.78	Картометрический метод	0.1	-
218	-	-	695435.42	1328474.49	Картометрический метод	0.1	-
219	-	-	695302.83	1328380.31	Картометрический метод	0.1	-
220	-	-	695247.76	1328531.77	Картометрический метод	0.1	-
221	-	-	695039.89	1329009.19	Картометрический метод	0.1	-
222	-	-	694952.21	1329024.31	Картометрический метод	0.1	-

2. Сведения о характерных точках границ объекта

Обозначение характерных точек границ	Существующие координаты, м		Измененные (уточненные) координаты, м		Метод определения координат характерной точки	Средняя квадратическая погрешность положения характерной точки (Mt), м	Описание обозначения точки на местности (при наличии)
	X	Y	X	Y			
1	2	3	4	5	6	7	8
223	-	-	694912.48	1329059.75	Картометрический метод	0.1	-
224	-	-	694815.05	1329014.54	Картометрический метод	0.1	-
225	-	-	694826.08	1328975.05	Картометрический метод	0.1	-
226	-	-	694805.38	1328966.78	Картометрический метод	0.1	-
227	-	-	694806.27	1328974.44	Картометрический метод	0.1	-
228	-	-	694803.25	1329013.09	Картометрический метод	0.1	-
229	-	-	694800.74	1329027.49	Картометрический метод	0.1	-
230	-	-	694793.82	1329051.53	Картометрический метод	0.1	-
231	-	-	694786.98	1329072.86	Картометрический метод	0.1	-
232	-	-	694781.21	1329092.90	Картометрический метод	0.1	-
233	-	-	694770.14	1329128.92	Картометрический метод	0.1	-
234	-	-	694761.13	1329163.98	Картометрический метод	0.1	-
235	-	-	694755.95	1329196.83	Картометрический метод	0.1	-
236	-	-	694749.14	1329217.49	Картометрический метод	0.1	-
237	-	-	694739.85	1329241.10	Картометрический метод	0.1	-
238	-	-	694728.12	1329276.43	Картометрический метод	0.1	-
239	-	-	694720.27	1329307.50	Картометрический метод	0.1	-
240	-	-	694717.82	1329320.24	Картометрический метод	0.1	-
241	-	-	694714.46	1329348.76	Картометрический метод	0.1	-
242	-	-	694715.26	1329365.62	Картометрический метод	0.1	-
243	-	-	694721.16	1329381.64	Картометрический метод	0.1	-
244	-	-	694735.73	1329392.21	Картометрический метод	0.1	-
245	-	-	694751.83	1329408.20	Картометрический метод	0.1	-
246	-	-	694757.51	1329420.85	Картометрический метод	0.1	-
247	-	-	694762.09	1329436.14	Картометрический метод	0.1	-

2. Сведения о характерных точках границ объекта

Обозначение характерных точек границ	Существующие координаты, м		Измененные (уточненные) координаты, м		Метод определения координат характерной точки	Средняя квадратическая погрешность положения характерной точки (Mt), м	Описание обозначения точки на местности (при наличии)
	X	Y	X	Y			
1	2	3	4	5	6	7	8
248	-	-	694761.46	1329464.77	Картометрический метод	0.1	-
249	-	-	694767.76	1329478.76	Картометрический метод	0.1	-
250	-	-	694779.04	1329486.88	Картометрический метод	0.1	-
251	-	-	694790.25	1329497.00	Картометрический метод	0.1	-
252	-	-	694796.10	1329514.36	Картометрический метод	0.1	-
253	-	-	694799.66	1329549.51	Картометрический метод	0.1	-
254	-	-	694814.23	1329600.48	Картометрический метод	0.1	-
255	-	-	694822.52	1329617.59	Картометрический метод	0.1	-
256	-	-	694825.33	1329623.40	Картометрический метод	0.1	-
257	-	-	694834.61	1329632.44	Картометрический метод	0.1	-
258	-	-	694829.27	1329670.01	Картометрический метод	0.1	-
259	-	-	694847.70	1329688.55	Картометрический метод	0.1	-
260	-	-	694857.72	1329701.05	Картометрический метод	0.1	-
261	-	-	694867.45	1329711.40	Картометрический метод	0.1	-
262	-	-	694879.88	1329727.19	Картометрический метод	0.1	-
263	-	-	694890.09	1329734.33	Картометрический метод	0.1	-
264	-	-	694905.99	1329753.47	Картометрический метод	0.1	-
265	-	-	694914.93	1329765.96	Картометрический метод	0.1	-
266	-	-	694922.54	1329785.89	Картометрический метод	0.1	-
267	-	-	694940.63	1329815.14	Картометрический метод	0.1	-
268	-	-	694982.18	1329843.01	Картометрический метод	0.1	-
269	-	-	694999.79	1329865.07	Картометрический метод	0.1	-
270	-	-	695012.50	1329873.00	Картометрический метод	0.1	-
271	-	-	695027.00	1329870.25	Картометрический метод	0.1	-
272	-	-	695044.40	1329866.51	Картометрический метод	0.1	-

2. Сведения о характерных точках границ объекта

Обозначение характерных точек границ	Существующие координаты, м		Измененные (уточненные) координаты, м		Метод определения координат характерной точки	Средняя квадратическая погрешность положения характерной точки (Mt), м	Описание обозначения точки на местности (при наличии)
	X	Y	X	Y			
1	2	3	4	5	6	7	8
273	-	-	695057.73	1329866.59	Картометрический метод	0.1	-
274	-	-	695070.25	1329868.79	Картометрический метод	0.1	-
275	-	-	695072.47	1329867.43	Картометрический метод	0.1	-
276	-	-	695075.84	1329863.60	Картометрический метод	0.1	-
277	-	-	695083.10	1329861.68	Картометрический метод	0.1	-
278	-	-	695090.28	1329862.63	Картометрический метод	0.1	-
279	-	-	695101.24	1329868.37	Картометрический метод	0.1	-
280	-	-	695112.34	1329880.91	Картометрический метод	0.1	-
281	-	-	695124.70	1329888.11	Картометрический метод	0.1	-
282	-	-	695130.90	1329885.81	Картометрический метод	0.1	-
283	-	-	695138.53	1329883.92	Картометрический метод	0.1	-
284	-	-	695151.11	1329884.68	Картометрический метод	0.1	-
285	-	-	695163.26	1329887.58	Картометрический метод	0.1	-
286	-	-	695167.79	1329891.67	Картометрический метод	0.1	-
287	-	-	695174.40	1329898.70	Картометрический метод	0.1	-
288	-	-	695180.33	1329904.62	Картометрический метод	0.1	-
289	-	-	695190.59	1329909.96	Картометрический метод	0.1	-
290	-	-	695205.99	1329912.62	Картометрический метод	0.1	-
291	-	-	695219.90	1329916.29	Картометрический метод	0.1	-
292	-	-	695276.21	1329933.88	Картометрический метод	0.1	-
293	-	-	695323.24	1329949.02	Картометрический метод	0.1	-
294	-	-	695379.92	1329965.92	Картометрический метод	0.1	-
295	-	-	695435.13	1329984.19	Картометрический метод	0.1	-
296	-	-	695462.45	1329995.83	Картометрический метод	0.1	-
297	-	-	695485.83	1330004.82	Картометрический метод	0.1	-

2. Сведения о характерных точках границ объекта

Обозначение характерных точек границ	Существующие координаты, м		Измененные (уточненные) координаты, м		Метод определения координат характерной точки	Средняя квадратическая погрешность положения характерной точки (Mt), м	Описание обозначения точки на местности (при наличии)
	X	Y	X	Y			
1	2	3	4	5	6	7	8
298	-	-	695544.77	1330022.15	Картометрический метод	0.1	-
299	-	-	695597.77	1330038.11	Картометрический метод	0.1	-
300	-	-	695640.59	1330052.86	Картометрический метод	0.1	-
301	-	-	695651.55	1330059.30	Картометрический метод	0.1	-
302	-	-	695677.17	1330068.01	Картометрический метод	0.1	-
303	-	-	695695.19	1330067.88	Картометрический метод	0.1	-
304	-	-	695700.94	1330040.21	Картометрический метод	0.1	-
305	-	-	695956.53	1330114.42	Картометрический метод	0.1	-
306	-	-	695959.72	1330078.85	Картометрический метод	0.1	-
307	-	-	696006.11	1330095.93	Картометрический метод	0.1	-
308	-	-	696103.33	1330114.35	Картометрический метод	0.1	-
309	-	-	696205.68	1330074.97	Картометрический метод	0.1	-
310	-	-	696381.13	1330083.40	Картометрический метод	0.1	-
311	-	-	696357.00	1330151.27	Картометрический метод	0.1	-
312	-	-	696322.51	1330175.89	Картометрический метод	0.1	-
313	-	-	696064.58	1330129.54	Картометрический метод	0.1	-
314	-	-	696020.12	1330161.85	Картометрический метод	0.1	-
315	-	-	695987.20	1330208.72	Картометрический метод	0.1	-
316	-	-	695823.28	1330393.95	Картометрический метод	0.1	-
317	-	-	695499.65	1330755.19	Картометрический метод	0.1	-
318	-	-	695493.60	1330781.93	Картометрический метод	0.1	-
319	-	-	695340.43	1330933.81	Картометрический метод	0.1	-
320	-	-	695285.03	1331068.58	Картометрический метод	0.1	-
321	-	-	695304.76	1331276.63	Картометрический метод	0.1	-
322	-	-	695187.86	1331498.95	Картометрический метод	0.1	-

2. Сведения о характерных точках границ объекта

Обозначение характерных точек границ	Существующие координаты, м		Измененные (уточненные) координаты, м		Метод определения координат характерной точки	Средняя квадратическая погрешность положения характерной точки (Mt), м	Описание обозначения точки на местности (при наличии)
	X	Y	X	Y			
1	2	3	4	5	6	7	8
323	-	-	695078.88	1331559.83	Картометрический метод	0.1	-
324	-	-	695040.18	1331525.93	Картометрический метод	0.1	-
325	-	-	695035.68	1331460.06	Картометрический метод	0.1	-
326	-	-	695035.38	1331428.09	Картометрический метод	0.1	-
327	-	-	694966.66	1331434.68	Картометрический метод	0.1	-
328	-	-	693895.06	1331303.87	Картометрический метод	0.1	-
329	-	-	693724.16	1331119.20	Картометрический метод	0.1	-
330	-	-	693527.60	1331117.37	Картометрический метод	0.1	-
331	-	-	693463.80	1331213.77	Картометрический метод	0.1	-
332	-	-	693416.24	1331151.66	Картометрический метод	0.1	-
333	-	-	693355.90	1331035.61	Картометрический метод	0.1	-
334	-	-	693336.73	1330977.07	Картометрический метод	0.1	-
335	-	-	693314.07	1330958.09	Картометрический метод	0.1	-
336	-	-	693313.43	1330964.37	Картометрический метод	0.1	-
337	-	-	693184.67	1330887.64	Картометрический метод	0.1	-
338	-	-	693061.66	1330836.19	Картометрический метод	0.1	-
339	-	-	693056.42	1330791.27	Картометрический метод	0.1	-
340	-	-	693023.53	1330747.29	Картометрический метод	0.1	-
341	-	-	692938.52	1330572.85	Картометрический метод	0.1	-
342	-	-	692798.85	1330226.80	Картометрический метод	0.1	-
343	-	-	692531.41	1329645.36	Картометрический метод	0.1	-
344	-	-	692446.18	1329604.78	Картометрический метод	0.1	-
345	-	-	692353.57	1329541.96	Картометрический метод	0.1	-
346	-	-	692311.14	1329503.17	Картометрический метод	0.1	-
347	-	-	692290.48	1329468.22	Картометрический метод	0.1	-

2. Сведения о характерных точках границ объекта

Обозначение характерных точек границ	Существующие координаты, м		Измененные (уточненные) координаты, м		Метод определения координат характерной точки	Средняя квадратическая погрешность положения характерной точки (Mt), м	Описание обозначения точки на местности (при наличии)
	X	Y	X	Y			
1	2	3	4	5	6	7	8
348	-	-	692240.98	1329393.29	Картометрический метод	0.1	-
349	-	-	692196.92	1329314.07	Картометрический метод	0.1	-
350	-	-	692171.94	1329249.21	Картометрический метод	0.1	-
351	-	-	692146.11	1329155.97	Картометрический метод	0.1	-
352	-	-	692124.09	1329002.47	Картометрический метод	0.1	-
353	-	-	692093.23	1328894.34	Картометрический метод	0.1	-
354	-	-	692017.84	1328743.64	Картометрический метод	0.1	-
355	-	-	691918.26	1328617.19	Картометрический метод	0.1	-
356	-	-	691789.47	1328410.84	Картометрический метод	0.1	-
357	-	-	691743.26	1328313.39	Картометрический метод	0.1	-
358	-	-	691675.05	1328112.98	Картометрический метод	0.1	-
359	-	-	691612.58	1328003.85	Картометрический метод	0.1	-
360	-	-	691565.07	1327944.52	Картометрический метод	0.1	-
361	-	-	691532.23	1327883.85	Картометрический метод	0.1	-
362	-	-	691018.77	1327682.30	Картометрический метод	0.1	-
363	-	-	689044.66	1326917.72	Картометрический метод	0.1	-
364	-	-	689131.95	1326001.26	Картометрический метод	0.1	-
365	-	-	689121.56	1325955.68	Картометрический метод	0.1	-
366	-	-	689080.72	1325827.34	Картометрический метод	0.1	-
367	-	-	689219.84	1325780.82	Картометрический метод	0.1	-
368	-	-	689226.19	1325778.69	Картометрический метод	0.1	-
369	-	-	689248.38	1325771.26	Картометрический метод	0.1	-
370	-	-	689457.96	1325701.02	Картометрический метод	0.1	-
371	-	-	689610.64	1325650.09	Картометрический метод	0.1	-
372	-	-	689649.98	1325709.43	Картометрический метод	0.1	-

2. Сведения о характерных точках границ объекта

Обозначение характерных точек границ	Существующие координаты, м		Измененные (уточненные) координаты, м		Метод определения координат характерной точки	Средняя квадратическая погрешность положения характерной точки (Mt), м	Описание обозначения точки на местности (при наличии)
	X	Y	X	Y			
1	2	3	4	5	6	7	8
373	-	-	689789.48	1325661.09	Картометрический метод	0.1	-
374	-	-	689935.21	1325952.23	Картометрический метод	0.1	-
375	-	-	689985.03	1326008.38	Картометрический метод	0.1	-
376	-	-	690109.16	1325947.04	Картометрический метод	0.1	-
377	-	-	690118.02	1325942.72	Картометрический метод	0.1	-
378	-	-	690127.76	1325927.27	Картометрический метод	0.1	-
379	-	-	690160.27	1326008.15	Картометрический метод	0.1	-
380	-	-	690185.55	1326051.28	Картометрический метод	0.1	-
381	-	-	690191.65	1326061.66	Картометрический метод	0.1	-
382	-	-	690202.81	1326078.57	Картометрический метод	0.1	-
383	-	-	690211.28	1326089.06	Картометрический метод	0.1	-
384	-	-	690226.85	1326107.68	Картометрический метод	0.1	-
385	-	-	690243.62	1326126.06	Картометрический метод	0.1	-
386	-	-	690261.49	1326146.46	Картометрический метод	0.1	-
387	-	-	690290.74	1326170.06	Картометрический метод	0.1	-
388	-	-	690326.79	1326197.31	Картометрический метод	0.1	-
389	-	-	690334.61	1326202.49	Картометрический метод	0.1	-
390	-	-	690379.64	1326229.90	Картометрический метод	0.1	-
391	-	-	690467.49	1326282.36	Картометрический метод	0.1	-
392	-	-	690683.87	1326411.23	Картометрический метод	0.1	-
393	-	-	690798.35	1326476.93	Картометрический метод	0.1	-
394	-	-	690878.03	1326523.35	Картометрический метод	0.1	-
395	-	-	690903.80	1326538.37	Картометрический метод	0.1	-
396	-	-	691064.34	1326630.76	Картометрический метод	0.1	-
397	-	-	691145.51	1326680.22	Картометрический метод	0.1	-

2. Сведения о характерных точках границ объекта

Обозначение характерных точек границ	Существующие координаты, м		Измененные (уточненные) координаты, м		Метод определения координат характерной точки	Средняя квадратическая погрешность положения характерной точки (Mt), м	Описание обозначения точки на местности (при наличии)
	X	Y	X	Y			
1	2	3	4	5	6	7	8
398	-	-	691171.49	1326650.95	Картометрический метод	0.1	-
399	-	-	691179.42	1326633.78	Картометрический метод	0.1	-
400	-	-	691132.74	1326584.68	Картометрический метод	0.1	-
1	-	-	691125.26	1326581.45	Картометрический метод	0.1	-

3. Сведения о характерных точках части (частей) границы объекта

Обозначение характерных точек части границы	Существующие координаты, м		Измененные (уточненные) координаты, м		Метод определения координат характерной точки	Средняя квадратическая погрешность положения характерной точки (Mt), м	Описание обозначения точки на местности (при наличии)
	X	Y	X	Y			
1	2	3	4	5	6	7	8
-	-	-	-	-	-	-	

ТЕКСТОВОЕ ОПИСАНИЕ
местоположения границ населенных пунктов, территориальных зон

Прохождение границы		Описание прохождения границы
от точки	до точки	
1	2	3
-	-	-

ГРАФИЧЕСКОЕ ОПИСАНИЕ
местоположения границ населенных пунктов, территориальных зон, особо охраняемых природных территорий, зон с особыми условиями использования территории

Граница населенного пункта поселок городского типа Печенга

(наименование объекта, местоположение границ которого описано (далее - объект))

Раздел 1

Сведения об объекте

№ п/п	Характеристики объекта	Описание характеристик
1	2	3
1.	Местоположение объекта	Мурманская область, район Печенгский, поселок городского типа Печенга
2.	Площадь объекта +/- величина погрешности определения площади (Р +/- Дельта Р)	4421520 +/- 736 м²
3.	Иные характеристики объекта	Граница населенного пункта поселок городского типа Печенга

Раздел 2

Сведения о местоположении границ объекта

1. Система координат МСК 51 зона 1

2. Сведения о характерных точках границ объекта

Обозначение характерных точек границ	Координаты, м		Метод определения координат характерной точки	Средняя квадратическая погрешность положения характерной точки (Mt), м	Описание обозначения точки на местности (при наличии)
	X	Y			
1	2	3	4	5	6
1	705272.44	1365228.83	Картометрический метод	0.1	-
2	706049.29	1365453.68	Картометрический метод	0.1	-
3	706401.18	1365839.53	Картометрический метод	0.1	-
4	706419.68	1366067.28	Картометрический метод	0.1	-
5	706349.72	1366275.24	Картометрический метод	0.1	-
6	706392.07	1366470.29	Картометрический метод	0.1	-
7	706528.90	1366600.55	Картометрический метод	0.1	-
8	706526.20	1366726.00	Картометрический метод	0.1	-
9	706668.02	1366874.94	Картометрический метод	0.1	-
10	706782.81	1366945.20	Картометрический метод	0.1	-
11	706967.16	1367116.33	Картометрический метод	0.1	-
12	707049.94	1367163.06	Картометрический метод	0.1	-
13	707080.50	1366983.27	Картометрический метод	0.1	-
14	707099.48	1366960.70	Картометрический метод	0.1	-
15	707276.58	1366931.53	Картометрический метод	0.1	-
16	707445.74	1367105.24	Картометрический метод	0.1	-
17	707621.00	1367183.33	Картометрический метод	0.1	-
18	708128.40	1367290.16	Картометрический метод	0.1	-
19	708305.24	1367431.27	Картометрический метод	0.1	-
20	708624.54	1367686.06	Картометрический метод	0.1	-
21	708545.28	1367973.27	Картометрический метод	0.1	-
22	708627.93	1368271.41	Картометрический метод	0.1	-

2. Сведения о характерных точках границ объекта

Обозначение характерных точек границ	Координаты, м		Метод определения координат характерной точки	Средняя квадратическая погрешность положения характерной точки (Mt), м	Описание обозначения точки на местности (при наличии)
	X	Y			
1	2	3	4	5	6
23	708700.68	1368350.54	Картометрический метод	0.1	-
24	708761.18	1368356.19	Картометрический метод	0.1	-
25	709069.03	1368409.76	Картометрический метод	0.1	-
26	709131.33	1368397.57	Картометрический метод	0.1	-
27	709429.87	1368493.36	Картометрический метод	0.1	-
28	709563.07	1368442.25	Картометрический метод	0.1	-
29	709832.79	1368454.98	Картометрический метод	0.1	-
30	710217.87	1368667.42	Картометрический метод	0.1	-
31	710611.38	1368636.93	Картометрический метод	0.1	-
32	710599.99	1368747.49	Картометрический метод	0.1	-
33	710596.89	1368775.53	Картометрический метод	0.1	-
34	710592.46	1368821.34	Картометрический метод	0.1	-
35	710083.82	1368898.56	Картометрический метод	0.1	-
36	709709.31	1368816.32	Картометрический метод	0.1	-
37	709596.91	1368830.93	Картометрический метод	0.1	-
38	709502.57	1368845.41	Картометрический метод	0.1	-
39	709479.28	1368882.18	Картометрический метод	0.1	-
40	709456.47	1368902.52	Картометрический метод	0.1	-
41	709447.03	1368898.40	Картометрический метод	0.1	-
42	709440.10	1368905.71	Картометрический метод	0.1	-
43	709431.03	1368925.92	Картометрический метод	0.1	-
44	709415.50	1368946.05	Картометрический метод	0.1	-
45	709391.63	1368981.48	Картометрический метод	0.1	-
46	709372.28	1369007.10	Картометрический метод	0.1	-
47	709368.54	1369022.92	Картометрический метод	0.1	-

2. Сведения о характерных точках границ объекта

Обозначение характерных точек границ	Координаты, м		Метод определения координат характерной точки	Средняя квадратическая погрешность положения характерной точки (Mt), м	Описание обозначения точки на местности (при наличии)
	X	Y			
1	2	3	4	5	6
48	709359.52	1369027.73	Картометрический метод	0.1	-
49	709348.16	1369053.46	Картометрический метод	0.1	-
50	709340.30	1369088.15	Картометрический метод	0.1	-
51	709339.66	1369102.92	Картометрический метод	0.1	-
52	709359.59	1369118.55	Картометрический метод	0.1	-
53	709362.27	1369137.71	Картометрический метод	0.1	-
54	709338.14	1369142.15	Картометрический метод	0.1	-
55	709323.58	1369146.90	Картометрический метод	0.1	-
56	709306.16	1369169.48	Картометрический метод	0.1	-
57	709293.04	1369218.26	Картометрический метод	0.1	-
58	709292.51	1369222.05	Картометрический метод	0.1	-
59	709106.42	1369447.05	Картометрический метод	0.1	-
60	708902.72	1369593.78	Картометрический метод	0.1	-
61	708693.51	1369518.08	Картометрический метод	0.1	-
62	708705.27	1369091.86	Картометрический метод	0.1	-
63	708521.52	1368801.10	Картометрический метод	0.1	-
64	708489.44	1368724.98	Картометрический метод	0.1	-
65	708465.23	1368653.89	Картометрический метод	0.1	-
66	708440.30	1368626.74	Картометрический метод	0.1	-
67	708318.69	1368488.89	Картометрический метод	0.1	-
68	708279.76	1368431.61	Картометрический метод	0.1	-
69	708139.52	1368387.69	Картометрический метод	0.1	-
70	708119.90	1368371.44	Картометрический метод	0.1	-
71	708109.90	1368351.62	Картометрический метод	0.1	-
72	708108.23	1368330.36	Картометрический метод	0.1	-

2. Сведения о характерных точках границ объекта

Обозначение характерных точек границ	Координаты, м		Метод определения координат характерной точки	Средняя квадратическая погрешность положения характерной точки (Mt), м	Описание обозначения точки на местности (при наличии)
	X	Y			
1	2	3	4	5	6
73	708123.72	1368284.68	Картометрический метод	0.1	-
74	708123.00	1368276.04	Картометрический метод	0.1	-
75	708111.23	1368266.36	Картометрический метод	0.1	-
76	708100.55	1368289.71	Картометрический метод	0.1	-
77	708070.01	1368322.41	Картометрический метод	0.1	-
78	708030.96	1368335.92	Картометрический метод	0.1	-
79	707769.49	1368291.42	Картометрический метод	0.1	-
80	707576.95	1368232.94	Картометрический метод	0.1	-
81	707519.54	1368233.85	Картометрический метод	0.1	-
82	707425.66	1368274.51	Картометрический метод	0.1	-
83	707344.24	1368228.49	Картометрический метод	0.1	-
84	707312.88	1368134.57	Картометрический метод	0.1	-
85	707332.92	1368085.70	Картометрический метод	0.1	-
86	707335.38	1368078.31	Картометрический метод	0.1	-
87	707338.55	1368062.32	Картометрический метод	0.1	-
88	707341.82	1368045.80	Картометрический метод	0.1	-
89	707385.29	1367933.02	Картометрический метод	0.1	-
90	707386.53	1367912.72	Картометрический метод	0.1	-
91	707381.58	1367900.34	Картометрический метод	0.1	-
92	707357.64	1367871.74	Картометрический метод	0.1	-
93	707349.76	1367866.40	Картометрический метод	0.1	-
94	707322.66	1367868.24	Картометрический метод	0.1	-
95	707291.58	1367856.16	Картометрический метод	0.1	-
96	707283.82	1367845.60	Картометрический метод	0.1	-
97	707284.48	1367830.38	Картометрический метод	0.1	-

2. Сведения о характерных точках границ объекта

Обозначение характерных точек границ	Координаты, м		Метод определения координат характерной точки	Средняя квадратическая погрешность положения характерной точки (Mt), м	Описание обозначения точки на местности (при наличии)
	X	Y			
1	2	3	4	5	6
98	707282.56	1367820.19	Картометрический метод	0.1	-
99	707278.46	1367810.90	Картометрический метод	0.1	-
100	707261.34	1367793.16	Картометрический метод	0.1	-
101	707152.52	1367724.12	Картометрический метод	0.1	-
102	706913.85	1367578.46	Картометрический метод	0.1	-
103	706868.33	1367538.93	Картометрический метод	0.1	-
104	706704.68	1367338.86	Картометрический метод	0.1	-
105	706682.06	1367305.95	Картометрический метод	0.1	-
106	706662.58	1367283.70	Картометрический метод	0.1	-
107	706627.74	1367247.88	Картометрический метод	0.1	-
108	706609.90	1367234.43	Картометрический метод	0.1	-
109	706586.52	1367221.53	Картометрический метод	0.1	-
110	706550.84	1367208.63	Картометрический метод	0.1	-
111	706494.59	1367193.80	Картометрический метод	0.1	-
112	706451.66	1367188.36	Картометрический метод	0.1	-
113	706419.73	1367172.89	Картометрический метод	0.1	-
114	706404.78	1367167.63	Картометрический метод	0.1	-
115	706386.10	1367164.64	Картометрический метод	0.1	-
116	706359.64	1367164.94	Картометрический метод	0.1	-
117	706317.40	1367169.66	Картометрический метод	0.1	-
118	706284.93	1367177.89	Картометрический метод	0.1	-
119	706257.20	1367193.88	Картометрический метод	0.1	-
120	706237.28	1367204.41	Картометрический метод	0.1	-
121	706171.92	1367224.87	Картометрический метод	0.1	-
122	706136.60	1367236.45	Картометрический метод	0.1	-

2. Сведения о характерных точках границ объекта

Обозначение характерных точек границ	Координаты, м		Метод определения координат характерной точки	Средняя квадратическая погрешность положения характерной точки (Mt), м	Описание обозначения точки на местности (при наличии)
	X	Y			
1	2	3	4	5	6
123	706118.97	1367241.16	Картометрический метод	0.1	-
124	706099.58	1367241.86	Картометрический метод	0.1	-
125	706073.82	1367238.78	Картометрический метод	0.1	-
126	706047.18	1367233.84	Картометрический метод	0.1	-
127	706028.94	1367225.00	Картометрический метод	0.1	-
128	706015.42	1367210.68	Картометрический метод	0.1	-
129	706006.16	1367198.87	Картометрический метод	0.1	-
130	705987.72	1367158.01	Картометрический метод	0.1	-
131	705983.52	1367139.80	Картометрический метод	0.1	-
132	705982.94	1367098.23	Картометрический метод	0.1	-
133	705984.38	1367075.77	Картометрический метод	0.1	-
134	705992.51	1367056.16	Картометрический метод	0.1	-
135	706006.67	1367040.34	Картометрический метод	0.1	-
136	706075.24	1367003.79	Картометрический метод	0.1	-
137	706126.60	1366974.80	Картометрический метод	0.1	-
138	706146.08	1366956.26	Картометрический метод	0.1	-
139	706160.45	1366933.04	Картометрический метод	0.1	-
140	706186.12	1366899.48	Картометрический метод	0.1	-
141	706195.50	1366879.28	Картометрический метод	0.1	-
142	706201.30	1366841.17	Картометрический метод	0.1	-
143	706213.20	1366804.68	Картометрический метод	0.1	-
144	706212.88	1366764.65	Картометрический метод	0.1	-
145	706206.96	1366755.04	Картометрический метод	0.1	-
146	706170.24	1366719.81	Картометрический метод	0.1	-
147	706145.53	1366711.20	Картометрический метод	0.1	-

2. Сведения о характерных точках границ объекта

Обозначение характерных точек границ	Координаты, м		Метод определения координат характерной точки	Средняя квадратическая погрешность положения характерной точки (Mt), м	Описание обозначения точки на местности (при наличии)
	X	Y			
1	2	3	4	5	6
148	706139.00	1366701.27	Картометрический метод	0.1	-
149	706132.02	1366669.78	Картометрический метод	0.1	-
150	706125.62	1366654.01	Картометрический метод	0.1	-
151	706112.28	1366632.30	Картометрический метод	0.1	-
152	706104.27	1366619.58	Картометрический метод	0.1	-
153	706090.76	1366578.48	Картометрический метод	0.1	-
154	706081.47	1366567.58	Картометрический метод	0.1	-
155	705991.73	1366471.08	Картометрический метод	0.1	-
156	705946.08	1366436.97	Картометрический метод	0.1	-
157	705924.01	1366420.39	Картометрический метод	0.1	-
158	705889.28	1366405.81	Картометрический метод	0.1	-
159	705779.78	1366380.18	Картометрический метод	0.1	-
160	705748.95	1366370.58	Картометрический метод	0.1	-
161	705711.77	1366369.20	Картометрический метод	0.1	-
162	705675.65	1366375.54	Картометрический метод	0.1	-
163	705642.46	1366388.08	Картометрический метод	0.1	-
164	705617.68	1366409.33	Картометрический метод	0.1	-
165	705602.72	1366431.93	Картометрический метод	0.1	-
166	705595.56	1366454.16	Картометрический метод	0.1	-
167	705605.44	1366473.93	Картометрический метод	0.1	-
168	705831.28	1366674.29	Картометрический метод	0.1	-
169	705807.64	1366776.26	Картометрический метод	0.1	-
170	705801.83	1366788.20	Картометрический метод	0.1	-
171	705771.46	1366811.85	Картометрический метод	0.1	-
172	705747.82	1366823.57	Картометрический метод	0.1	-

2. Сведения о характерных точках границ объекта

Обозначение характерных точек границ	Координаты, м		Метод определения координат характерной точки	Средняя квадратическая погрешность положения характерной точки (Mt), м	Описание обозначения точки на местности (при наличии)
	X	Y			
1	2	3	4	5	6
173	705697.58	1366828.82	Картометрический метод	0.1	-
174	705647.10	1366831.29	Картометрический метод	0.1	-
175	705626.00	1366826.11	Картометрический метод	0.1	-
176	705591.19	1366815.23	Картометрический метод	0.1	-
177	705554.36	1366812.32	Картометрический метод	0.1	-
178	705527.63	1366795.70	Картометрический метод	0.1	-
179	705492.84	1366772.80	Картометрический метод	0.1	-
180	705451.72	1366755.37	Картометрический метод	0.1	-
181	705400.19	1366686.04	Картометрический метод	0.1	-
182	705389.44	1366655.18	Картометрический метод	0.1	-
183	705353.24	1366570.40	Картометрический метод	0.1	-
184	705342.00	1366551.18	Картометрический метод	0.1	-
185	705329.54	1366531.02	Картометрический метод	0.1	-
186	705320.28	1366518.90	Картометрический метод	0.1	-
187	705304.64	1366503.94	Картометрический метод	0.1	-
188	705261.96	1366474.18	Картометрический метод	0.1	-
189	705237.62	1366462.50	Картометрический метод	0.1	-
190	705197.96	1366449.09	Картометрический метод	0.1	-
191	705148.10	1366437.10	Картометрический метод	0.1	-
192	705088.92	1366428.82	Картометрический метод	0.1	-
193	705108.05	1366381.85	Картометрический метод	0.1	-
194	705243.21	1366347.10	Картометрический метод	0.1	-
195	705327.68	1366316.72	Картометрический метод	0.1	-
196	705345.42	1366310.42	Картометрический метод	0.1	-
197	705248.27	1366244.88	Картометрический метод	0.1	-

2. Сведения о характерных точках границ объекта

Обозначение характерных точек границ	Координаты, м		Метод определения координат характерной точки	Средняя квадратическая погрешность положения характерной точки (Mt), м	Описание обозначения точки на местности (при наличии)
	X	Y			
1	2	3	4	5	6
198	705273.14	1366236.37	Картометрический метод	0.1	-
199	705247.19	1366219.52	Картометрический метод	0.1	-
200	705245.55	1366218.45	Картометрический метод	0.1	-
201	705238.16	1366215.38	Картометрический метод	0.1	-
202	705240.66	1366208.99	Картометрический метод	0.1	-
203	705312.92	1366130.26	Картометрический метод	0.1	-
204	705576.10	1365911.62	Картометрический метод	0.1	-
205	705412.20	1365527.54	Картометрический метод	0.1	-
1	705272.44	1365228.83	Картометрический метод	0.1	-
206	706114.77	1365529.68	Картометрический метод	0.1	-
207	706110.29	1365537.48	Картометрический метод	0.1	-
208	706105.00	1365534.44	Картометрический метод	0.1	-
209	706109.49	1365526.64	Картометрический метод	0.1	-
206	706114.77	1365529.68	Картометрический метод	0.1	-
210	705745.14	1365415.39	Картометрический метод	0.1	-
211	705743.07	1365422.08	Картометрический метод	0.1	-
212	705740.54	1365421.29	Картометрический метод	0.1	-
213	705742.61	1365414.60	Картометрический метод	0.1	-
210	705745.14	1365415.39	Картометрический метод	0.1	-
214	705531.27	1365349.42	Картометрический метод	0.1	-
215	705529.20	1365356.11	Картометрический метод	0.1	-
216	705526.67	1365355.32	Картометрический метод	0.1	-
217	705528.74	1365348.63	Картометрический метод	0.1	-
214	705531.27	1365349.42	Картометрический метод	0.1	-
218	705933.24	1365473.41	Картометрический метод	0.1	-

2. Сведения о характерных точках границ объекта

Обозначение характерных точек границ	Координаты, м		Метод определения координат характерной точки	Средняя квадратическая погрешность положения характерной точки (Mt), м	Описание обозначения точки на местности (при наличии)
	X	Y			
1	2	3	4	5	6
219	705931.18	1365480.10	Картометрический метод	0.1	-
220	705928.65	1365479.31	Картометрический метод	0.1	-
221	705930.71	1365472.62	Картометрический метод	0.1	-
218	705933.24	1365473.41	Картометрический метод	0.1	-

3. Сведения о характерных точках части (частей) границы объекта

Обозначение характерных точек части границы	Координаты, м		Метод определения координат характерной точки	Средняя квадратическая погрешность положения характерной точки (Mt), м	Описание обозначения точки на местности (при наличии)
	X	Y			
1	2	3	4	5	6
-	-	-	-	-	-

Раздел 3

Сведения о местоположении измененных (уточненных) границ объекта

1. Система координат -

2. Сведения о характерных точках границ объекта

Обозначение характерных точек границ	Существующие координаты, м		Измененные (уточненные) координаты, м		Метод определения координат характерной точки	Средняя квадратическая погрешность положения характерной точки (Mt), м	Описание обозначения точки на местности (при наличии)
	X	Y	X	Y			
1	2	3	4	5	6	7	8
-	-	-	-	-	-	-	

3. Сведения о характерных точках части (частей) границы объекта

Обозначение характерных точек части границы	Существующие координаты, м		Измененные (уточненные) координаты, м		Метод определения координат характерной точки	Средняя квадратическая погрешность положения характерной точки (Mt), м	Описание обозначения точки на местности (при наличии)
	X	Y	X	Y			
1	2	3	4	5	6	7	8
-	-	-	-	-	-	-	

ТЕКСТОВОЕ ОПИСАНИЕ
местоположения границ населенных пунктов, территориальных зон

Прохождение границы		Описание прохождения границы
от точки	до точки	
1	2	3
-	-	-