



**МИНИСТЕРСТВО
ГРАДОСТРОИТЕЛЬСТВА И БЛАГОУСТРОЙСТВА
МУРМАНСКОЙ ОБЛАСТИ**

ПРИКАЗ

от « 26 » июня 2023 г.

№ 84

г. Мурманск

**Об утверждении проекта межевания территории СНТ СН «Хуторок»,
в границах земельного участка с кадастровым номером
51:01:3001003:34, расположенного по адресу (местоположению):
Мурманская область, муниципальный район Кольский,
городское поселение Кильдинстрой**

Руководствуясь Градостроительным кодексом Российской Федерации, Законом Мурманской области от 27.12.2019 № 2459-01-ЗМО «О перераспределении отдельных полномочий в области градостроительной деятельности и в области земельных отношений между органами местного самоуправления муниципальных образований Мурманской области и органами государственной власти Мурманской области», Порядком осуществления перераспределенных полномочий в области градостроительной деятельности, утвержденным постановлением Правительства Мурманской области от 03.02.2020 № 31-ПП, подпунктом 8 пункта 2.25 Положения о Министерстве градостроительства и благоустройства Мурманской области, утвержденного постановлением Правительства Мурманской области от 22.11.2019 № 524-ПП, **приказываю:**

1. Утвердить прилагаемый проект межевания территории СНТ СН «Хуторок», в границах земельного участка с кадастровым номером 51:01:3001003:34, расположенного по адресу (местоположению): Мурманская область, муниципальный район Кольский, городское поселение Кильдинстрой.

2. Направить настоящий приказ с приложением в администрацию городского поселения Кильдинстрой Кольского муниципального района Мурманской области.


3. Рекомендовать администрации городского поселения Кильдинстрой Кольского муниципального района опубликовать настоящий приказ в официальном печатном издании органов местного самоуправления городского поселения Кильдинстрой Кольского муниципального района и разместить на официальном сайте городского поселения Кильдинстрой Кольского муниципального района в сети Интернет.

4. Опубликовать настоящий приказ в «Электронном бюллетене Правительства Мурманской области».

5. Разместить настоящий приказ в сети Интернет на официальном сайте Министерства градостроительства и благоустройства Мурманской области.

6. Контроль за исполнением настоящего приказа оставляю за собой.

**И.о. заместителя Губернатора
Мурманской области – министра
градостроительства и благоустройства
Мурманской области**



Н.О. Губинский

УТВЕРЖДЕН
приказом Министерства
градостроительства и
благоустройства
Мурманской области
от 26.06.2023 № 84

**Проект межевания территории СНТ СН «Хуторок», в границах
земельного участка с кадастровым номером 51:01:3001003:34,
расположенного по адресу (местоположению): Мурманская
область, муниципальный район Кольский,
городское поселение Кильдинстрой**

**ПРОЕКТ МЕЖЕВАНИЯ ТЕРРИТОРИИ
СНТ СН «Хуторок», в границах земельного
участка с кадастровым номером 51:01:3001003:34,
расположенного по адресу (местоположению):
Мурманская область, муниципальный район
Кольский, городское поселение Кильдинстрой**

ТОМ I

**Основная часть проекта
Шифр: ПМТ.ОЧП 01-04/2023**

СОСТАВ ПРОЕКТА МЕЖЕВАНИЯ ТЕРРИТОРИИ

Том	Обозначение	Наименование	Стр.
	ПМТ.ОЧП 01-04/2023	Основная часть проекта	
	Текстовая часть:	<ul style="list-style-type: none"> - Основные решения по межеванию территории в соответствии с этапами - Перечень и сведения о площади и видах разрешенного использования образуемых земельных участков, способах их образования - Перечень и сведения о площади образуемых земельных участков, которые будут отнесены к территориям общего пользования или имуществу общего пользования, в том числе в отношении которых предполагаются резервирование и (или) изъятие для государственных или муниципальных нужд - Ведомости координат характерных точек границ земельных участков 	
	Графическая часть:	<ul style="list-style-type: none"> - Чертеж межевания территории. Масштаб 1:2000 - Чертеж красных линий. Масштаб 1:2000 - Каталог координат красных линий 	

СОДЕРЖАНИЕ		
1	Введение	5
2	Межевание территории	7
2.1	Основные решения по межеванию территории	7
2.2	Перечень и сведения о площади образуемых земельных участков, возможные способы их образования	9
2.3	Перечень и сведения о площади образуемых земельных участков, которые будут отнесены к территориям общего пользования или имуществу общего пользования, в том числе в отношении которых предполагаются резервирование и (или) изъятие для государственных или муниципальных нужд	20
2.4	Таблица координат границ территории, в отношении которой утвержден проект межевания, содержащие перечень координат характерных точек этих границ	21
2.5	Таблицы координат характерных точек границ образуемых земельных участков	21

1. Введение

Проект межевания территории земельного участка с кадастровым номером 51:01:3001003:34 с ВРИ: ведение садоводства (код 13.2), расположенного по адресу: Мурманская область, Кольский муниципальный район, городское поселение Кильдинстрой, садоводческое некоммерческое товарищество собственников недвижимости «Хуторок», выполнен ИП Яценко М.В.

Разработка проекта межевания выполнена в соответствии с законодательством и требованиями действующих правовых и нормативно-технических документов и нормативно-правовых актов Российской Федерации, Мурманской области, Кольского муниципального района и муниципального образования городское поселение Кильдинстрой включая:

- Градостроительный Кодекс Российской Федерации (Федеральный закон от 29.12.2004 № 190-ФЗ);
- Земельный кодекс Российской Федерации (Федеральный закон от 25.10.2001 № 136-ФЗ);
- Лесной кодекс Российской Федерации (Федеральный закон от 04.12.2006 № 200-ФЗ);
- Водный кодекс Российской Федерации (Федеральный закон от 03.06.2006 № 74-ФЗ);
- Федеральный закон «Об общих принципах организации местного самоуправления в Российской Федерации» от 06 октября 2003 года № 131-ФЗ;
- Федеральный закон Российской Федерации «Об охране окружающей среды» от 10.01.2002 № 7-ФЗ;
- Федеральный закон «Об объектах культурного наследия (памятниках истории и культуры) народов Российской Федерации» от 25.06.2002г. № 73-ФЗ;
- Федеральный закон Российской Федерации «О защите населения и территорий от чрезвычайных ситуаций природного и техногенного характера» от 21 декабря 1994 года № 68-ФЗ;
- Федеральный закон Российской Федерации «О санитарно-эпидемиологическом благополучии населения» от 30.03.1999 № 52-ФЗ;

- Федеральный закон Российской Федерации «О социальной защите инвалидов в Российской Федерации» от 24.11.1995 года № 181-ФЗ;
- Федеральный закон Российской Федерации «Технический регламент о безопасности зданий и сооружений» от 30.12. 2009 № 384-ФЗ;
- Федеральный закон «Технический регламент о требованиях пожарной безопасности» от 22.07. 2008 №123-ФЗ;
- СП 42.13330.2016 «Градостроительство, планировка и застройка городских и сельских поселений»;
- СП 53.13330.2019 «Планировка и застройка территории ведения гражданами садоводства. Здания и сооружения»;
- СанПиН 2.2. 1/2. 1.1.1200-03 «Санитарно-защитные зоны и санитарная классификация предприятий, сооружений и иных объектов»;
- РДС 30-201-98 «Инструкция о порядке проектирования и установления красных линий в городах и других поселениях Российской Федерации»;
- Материалы ПЗЗ и Генерального плана МО городское поселение Кильдинстрой.

Подготовка проекта планировки и проекта межевания территории осуществлялась на основании результатов инженерных изысканий. Использовались материалы топографической съемки М 1:1000, выполненной ИП Яценко М.В. в 2023г.

При подготовке документации по планировке территории использовались исходные данные:

- сведения о существующем землепользовании в границах проектирования и на прилегающих территориях в соответствии с материалами «Федеральной службы государственной регистрации, кадастра и картографии» Мурманской области;
- данные натурного обследования территории, аэрофотосъемка, космические снимки, данные ЕГРН относительно объектов капитального строительства, ранее утвержденная документация по планировке территории и пр., сведения о существующей системе социально-культурного и транспортного обслуживания территории и планируемом развитии прилегающих территорий, материалы территориального планирования Кольского р-на Мурманской области.

Данный том содержит сведения о границах территории, в отношении которой утвержден проект межевания, перечень и сведения о площади образуемых земельных участков, перечень и сведения о площади образуемых земельных участков, которые

будут отнесены к территориям общего пользования (или имуществу общего пользования), в том числе способы их образования, ведомости координат характерных точек границ образуемых земельных участков, а также ведомости координат характерных точек красных линий, устанавливаемых проектом межевания.

2. Межевание территории

2.1 Основные решения по межеванию территории

Межевание территории выполнено в соответствии со ст. 41 ч.5, ст. 43 ч.2 Градостроительного кодекса, в соответствии с которыми, в отсутствие в границах межевания осуществления комплексного развития территории и размещения линейных объектов, применительно к территории ведения гражданами садоводства, осуществляется подготовка документации по планировке территории в составе проекта межевания (без проекта планировки).

Рассматриваемая проектом межевания территория расположена по адресу: Мурманская область, Кольский муниципальный район, городское поселение Кильдинстрой, садоводческое некоммерческое товарищество собственников недвижимости «Хуторок», на землях сельскохозяйственного назначения, в непосредственной близости от поселка Зверосовхоз.

Границы межевания территории, в отношении которых утвержден проект межевания, соответствуют установленным границам утвержденного ранее «Проекта организации и застройки СНТ «Хуторок», разработанным ООО «ЦДО Нивелир» в 2014 году.

В соответствии с данными ЕГРН (кадастровым планом территории), в границах межевания территории расположены земельные участки (ЗУ) с кадастровым номером (КН):

— ЗУ КН 51:01:3001003:34 (здесь и далее ВРИ: ведение садоводства), ЗУ КН 51:01:3001003:1001, ЗУ КН 51:01:3001003:1000, ЗУ КН 51:01:3001003:1015, ЗУ КН 51:01:3001003:1047, ЗУ КН 51:01:3001003:1016, ЗУ КН 51:01:3001003:985, ЗУ КН 51:01:3001003:984, ЗУ КН 51:01:3001003:1045, ЗУ КН 51:01:3001003:982, ЗУ КН 51:01:3001003:976, ЗУ КН 51:01:3001003:1046, ЗУ КН 51:01:3001003:983, ЗУ КН 51:01:3001003:942, ЗУ КН 51:01:3001003:948, ЗУ КН 51:01:3001003:943, ЗУ КН 51:01:3001003:951, ЗУ КН 51:01:3001003:949, ЗУ КН 51:01:3001003:998, ЗУ КН

51:01:3001003:950, ЗУ КН 51:01:3001003:997, ЗУ КН 51:01:3001003:356, ЗУ КН 51:01:3001003:370, ЗУ КН 51:01:3001003:357, ЗУ КН 51:01:3001003:371, ЗУ КН 51:01:3001003:387, ЗУ КН 51:01:3001003:393, ЗУ КН 51:01:3001003:394, ЗУ КН 51:01:3001003:389, ЗУ КН 51:01:3001003:325, ЗУ КН 51:01:3001003:390, ЗУ КН 51:01:3001003:391, ЗУ КН 51:01:3001003:392, ЗУ КН 51:01:3001003:995, ЗУ КН 51:01:3001003:994, ЗУ КН 51:01:3001003:996, ЗУ КН 51:01:3001003:341, ЗУ КН 51:01:3001003:350, ЗУ КН 51:01:3001003:342, ЗУ КН 51:01:3001003:326, ЗУ КН 51:01:3001003:327, ЗУ КН 51:01:3001003:328, ЗУ КН 51:01:3001003:1044, ЗУ КН 51:01:3001003:330, ЗУ КН 51:01:3001003:369, ЗУ КН 51:01:3001003:354, ЗУ КН 51:01:3001003:366, ЗУ КН 51:01:3001003:367;

— ЗУ КН 51:01:3001003:388 (ВРИ: земли дачных и садоводческих объединений граждан);

— ЗУ КН 51:01:3001003:46 (здесь и далее - обособленный участок, ВРИ: земли промышленности, энергетики, транспорта, связи, радиовещания, телевидения, информатики, земли для обеспечения космической деятельности, земли обороны, безопасности и земли иного специального назначения, ЗУ ЕЗП КН 51:01:0000000:110), ЗУ КН 51:01:3001003:45, ЗУ КН 51:01:3001003:44, ЗУ КН 51:01:3001003:43, ЗУ КН 51:01:3001003:42, ЗУ КН 51:01:3001003:41, ЗУ КН 51:01:3001003:40.

В границах межевания территории расположены следующие ОКС (в соответствии с данными ЕГРН):

— ОКС КН 51:01:3001003:1053 (здесь и далее - вид: здание, назначение: жилое), ОКС КН 51:01:3001003:971, ОКС КН 51:01:3001003:1055, ОКС КН 51:01:3001003:1057, ОКС КН 51:01:3001003:988, ОКС КН 51:01:3001003:1056, ОКС КН 51:01:3001003:975, ОКС КН 51:01:3001003:1049, ОКС КН 51:01:3001003:1048;

— ОКС КН 51:01:3001003:888 (здесь и далее - вид: здание, назначение: нежилое), 51:01:3001003:889, 51:01:3001003:890, 51:01:3001003:877.

Целями разработки проекта межевания территории являются:

1. Установление красных линий, выделение элементов планировочной структуры, границ территорий общего пользования;
2. Установление границ образуемых земельных участков и границ изменяемых земельных участков.

Межевание территории предусматривается в 1 этап:

Раздел земельных участков:

1.1 Раздел земельных участков (ВРИ: ведение садоводства) – 110 шт.

1.2 Раздел земельных участков (ВРИ: земельные участки общего назначения (13.0) – 5 шт.

Нумерация образуемых земельных участков установлена в соответствии с ранее утвержденным Проектом организации и застройки СНТ «Хуторок» разработанным ООО "ЦДО Нивелир" в 2014 г.

Ведомости образуемых земельных участков

Таблица 1

2.2 Перечень и сведения о площади образуемых земельных участков, возможные способы их образования

№	Кадастровый номер	Площадь исходного земельного участка, м ²	Адрес	Площадь, м ²	Возможный способ образования	Вид разрешенного использования
:ЗУ1	51:01:3001003:34	342343	Российская Федерация, Мурманская область, муниципальный район Кольский, городское поселение Кильдинстрой, СНТ СН «Хуторок»	1994	Раздел земельного участка с кадастровым номером 51:01:3001003:34	Ведение садоводства (13.2)
:ЗУ2	51:01:3001003:34	342343	Российская Федерация, Мурманская область, муниципальный район Кольский, городское поселение Кильдинстрой, СНТ СН «Хуторок»	1994	Раздел земельного участка с кадастровым номером 51:01:3001003:34	Ведение садоводства (13.2)
:ЗУ3	51:01:3001003:34	342343	Российская Федерация, Мурманская область, муниципальный район Кольский, городское поселение Кильдинстрой, СНТ СН «Хуторок»	1241	Раздел земельного участка с кадастровым номером 51:01:3001003:34	Ведение садоводства (13.2)
:ЗУ4	51:01:3001003:34	342343	Российская Федерация, Мурманская область, муниципальный район Кольский, городское поселение Кильдинстрой, СНТ СН «Хуторок»	1500	Раздел земельного участка с кадастровым номером 51:01:3001003:34	Ведение садоводства (13.2)
:ЗУ5	51:01:3001003:34	342343	Российская Федерация, Мурманская область, муниципальный район Кольский, городское поселение Кильдинстрой, СНТ СН «Хуторок»	1488	Раздел земельного участка с кадастровым номером 51:01:3001003:34	Ведение садоводства (13.2)
:ЗУ6	51:01:3001003:34	342343	Российская Федерация, Мурманская область, муниципальный район Кольский, городское поселение Кильдинстрой, СНТ СН «Хуторок»	1502	Раздел земельного участка с кадастровым номером 51:01:3001003:34	Ведение садоводства (13.2)
:ЗУ7	51:01:3001003:34	342343	Российская Федерация, Мурманская область, муниципальный район Кольский, городское поселение Кильдинстрой, СНТ СН «Хуторок»	1502	Раздел земельного участка с кадастровым номером 51:01:3001003:34	Ведение садоводства (13.2)

2.2 Перечень и сведения о площади образуемых земельных участков, возможные способы их образования

№	Кадастровый номер	Площадь исходного земельного участка, м ²	Адрес	Площадь, м ²	Возможный способ образования	Вид разрешенного использования
:ЗУ8	51:01:3001003:34	342343	Российская Федерация, Мурманская область, муниципальный район Кольский, городское поселение Кильдинстрой, СНТ СН «Хуторок»	1512	Раздел земельного участка с кадастровым номером 51:01:3001003:34	Ведение садоводства (13.2)
:ЗУ9	51:01:3001003:34	342343	Российская Федерация, Мурманская область, муниципальный район Кольский, городское поселение Кильдинстрой, СНТ СН «Хуторок»	1513	Раздел земельного участка с кадастровым номером 51:01:3001003:34	Ведение садоводства (13.2)
:ЗУ10	51:01:3001003:34	342343	Российская Федерация, Мурманская область, муниципальный район Кольский, городское поселение Кильдинстрой, СНТ СН «Хуторок»	1509	Раздел земельного участка с кадастровым номером 51:01:3001003:34	Ведение садоводства (13.2)
:ЗУ11	51:01:3001003:34	342343	Российская Федерация, Мурманская область, муниципальный район Кольский, городское поселение Кильдинстрой, СНТ СН «Хуторок»	1466	Раздел земельного участка с кадастровым номером 51:01:3001003:34	Ведение садоводства (13.2)
:ЗУ12	51:01:3001003:34	342343	Российская Федерация, Мурманская область, муниципальный район Кольский, городское поселение Кильдинстрой, СНТ СН «Хуторок»	1843	Раздел земельного участка с кадастровым номером 51:01:3001003:34	Ведение садоводства (13.2)
:ЗУ13	51:01:3001003:34	342343	Российская Федерация, Мурманская область, муниципальный район Кольский, городское поселение Кильдинстрой, СНТ СН «Хуторок»	749	Раздел земельного участка с кадастровым номером 51:01:3001003:34	Ведение садоводства (13.2)
:ЗУ14а	51:01:3001003:34	342343	Российская Федерация, Мурманская область, муниципальный район Кольский, городское поселение Кильдинстрой, СНТ СН «Хуторок»	749	Раздел земельного участка с кадастровым номером 51:01:3001003:34	Ведение садоводства (13.2)
:ЗУ14б	51:01:3001003:34	342343	Российская Федерация, Мурманская область, муниципальный район Кольский, городское поселение Кильдинстрой, СНТ СН «Хуторок»	751	Раздел земельного участка с кадастровым номером 51:01:3001003:34	Ведение садоводства (13.2)
:ЗУ15	51:01:3001003:34	342343	Российская Федерация, Мурманская область, муниципальный район Кольский, городское поселение Кильдинстрой, СНТ СН «Хуторок»	1278	Раздел земельного участка с кадастровым номером 51:01:3001003:34	Ведение садоводства (13.2)
:ЗУ18	51:01:3001003:34	342343	Российская Федерация, Мурманская область, муниципальный район Кольский, городское поселение Кильдинстрой, СНТ СН «Хуторок»	1620	Раздел земельного участка с кадастровым номером 51:01:3001003:34	Ведение садоводства (13.2)

2.2 Перечень и сведения о площади образуемых земельных участков, возможные способы их образования

№	Кадастровый номер	Площадь исходного земельного участка, м ²	Адрес	Площадь, м ²	Возможный способ образования	Вид разрешенного использования
:3У19	51:01:3001003:34	342343	Российская Федерация, Мурманская область, муниципальный район Кольский, городское поселение Кильдинстрой, СНТ СН «Хуторок»	1614	Раздел земельного участка с кадастровым номером 51:01:3001003:34	Ведение садоводства (13.2)
:3У20	51:01:3001003:34	342343	Российская Федерация, Мурманская область, муниципальный район Кольский, городское поселение Кильдинстрой, СНТ СН «Хуторок»	1651	Раздел земельного участка с кадастровым номером 51:01:3001003:34	Ведение садоводства (13.2)
:3У21	51:01:3001003:34	342343	Российская Федерация, Мурманская область, муниципальный район Кольский, городское поселение Кильдинстрой, СНТ СН «Хуторок»	1683	Раздел земельного участка с кадастровым номером 51:01:3001003:34	Ведение садоводства (13.2)
:3У22	51:01:3001003:34	342343	Российская Федерация, Мурманская область, муниципальный район Кольский, городское поселение Кильдинстрой, СНТ СН «Хуторок»	1727	Раздел земельного участка с кадастровым номером 51:01:3001003:34	Ведение садоводства (13.2)
:3У23	51:01:3001003:34	342343	Российская Федерация, Мурманская область, муниципальный район Кольский, городское поселение Кильдинстрой, СНТ СН «Хуторок»	1703	Раздел земельного участка с кадастровым номером 51:01:3001003:34	Ведение садоводства (13.2)
:3У24а	51:01:3001003:34	342343	Российская Федерация, Мурманская область, муниципальный район Кольский, городское поселение Кильдинстрой, СНТ СН «Хуторок»	937	Раздел земельного участка с кадастровым номером 51:01:3001003:34	Ведение садоводства (13.2)
:3У24б	51:01:3001003:34	342343	Российская Федерация, Мурманская область, муниципальный район Кольский, городское поселение Кильдинстрой, СНТ СН «Хуторок»	962	Раздел земельного участка с кадастровым номером 51:01:3001003:34	Ведение садоводства (13.2)
:3У26	51:01:3001003:34	342343	Российская Федерация, Мурманская область, муниципальный район Кольский, городское поселение Кильдинстрой, СНТ СН «Хуторок»	1610	Раздел земельного участка с кадастровым номером 51:01:3001003:34	Ведение садоводства (13.2)
:3У27	51:01:3001003:34	342343	Российская Федерация, Мурманская область, муниципальный район Кольский, городское поселение Кильдинстрой, СНТ СН «Хуторок»	1603	Раздел земельного участка с кадастровым номером 51:01:3001003:34	Ведение садоводства (13.2)
:3У28	51:01:3001003:34	342343	Российская Федерация, Мурманская область, муниципальный район Кольский, городское поселение Кильдинстрой, СНТ СН «Хуторок»	1515	Раздел земельного участка с кадастровым номером 51:01:3001003:34	Ведение садоводства (13.2)

2.2 Перечень и сведения о площади образуемых земельных участков, возможные способы их образования

№	Кадастровый номер	Площадь исходного земельного участка, м ²	Адрес	Площадь, м ²	Возможный способ образования	Вид разрешенного использования
:ЗУ32а	51:01:3001003:356	1580	Российская Федерация, Мурманская область, муниципальный район Кольский, городское поселение Кильдинстрой, СНТ СН «Хуторок»	781	Раздел земельного участка с кадастровым номером 51:01:3001003:356	Ведение садоводства (13.2)
:ЗУ32б	51:01:3001003:356	1580	Российская Федерация, Мурманская область, муниципальный район Кольский, городское поселение Кильдинстрой, СНТ СН «Хуторок»	799	Раздел земельного участка с кадастровым номером 51:01:3001003:356	Ведение садоводства (13.2)
:ЗУ37	51:01:3001003:34	342343	Российская Федерация, Мурманская область, муниципальный район Кольский, городское поселение Кильдинстрой, СНТ СН «Хуторок»	1861	Раздел земельного участка с кадастровым номером 51:01:3001003:34	Ведение садоводства (13.2)
:ЗУ38	51:01:3001003:34	342343	Российская Федерация, Мурманская область, муниципальный район Кольский, городское поселение Кильдинстрой, СНТ СН «Хуторок»	1862	Раздел земельного участка с кадастровым номером 51:01:3001003:34	Ведение садоводства (13.2)
:ЗУ39	51:01:3001003:34	342343	Российская Федерация, Мурманская область, муниципальный район Кольский, городское поселение Кильдинстрой, СНТ СН «Хуторок»	1819	Раздел земельного участка с кадастровым номером 51:01:3001003:34	Ведение садоводства (13.2)
:ЗУ40а	51:01:3001003:34	342343	Российская Федерация, Мурманская область, муниципальный район Кольский, городское поселение Кильдинстрой, СНТ СН «Хуторок»	874	Раздел земельного участка с кадастровым номером 51:01:3001003:34	Ведение садоводства (13.2)
:ЗУ40б	51:01:3001003:34	342343	Российская Федерация, Мурманская область, муниципальный район Кольский, городское поселение Кильдинстрой, СНТ СН «Хуторок»	704	Раздел земельного участка с кадастровым номером 51:01:3001003:34	Ведение садоводства (13.2)
:ЗУ41а	51:01:3001003:34	342343	Российская Федерация, Мурманская область, муниципальный район Кольский, городское поселение Кильдинстрой, СНТ СН «Хуторок»	821	Раздел земельного участка с кадастровым номером 51:01:3001003:34	Ведение садоводства (13.2)
:ЗУ41б	51:01:3001003:34	342343	Российская Федерация, Мурманская область, муниципальный район Кольский, городское поселение Кильдинстрой, СНТ СН «Хуторок»	976	Раздел земельного участка с кадастровым номером 51:01:3001003:34	Ведение садоводства (13.2)
:ЗУ44	51:01:3001003:34	342343	Российская Федерация, Мурманская область, муниципальный район Кольский, городское поселение Кильдинстрой, СНТ СН «Хуторок»	1772	Раздел земельного участка с кадастровым номером 51:01:3001003:34	Ведение садоводства (13.2)

2.2 Перечень и сведения о площади образуемых земельных участков, возможные способы их образования

№	Кадастровый номер	Площадь исходного земельного участка, м ²	Адрес	Площадь, м ²	Возможный способ образования	Вид разрешенного использования
:ЗУ45	51:01:3001003:34	342343	Российская Федерация, Мурманская область, муниципальный район Кольский, городское поселение Кильдинстрой, СНТ СН «Хуторок»	1320	Раздел земельного участка с кадастровым номером 51:01:3001003:34	Ведение садоводства (13.2)
:ЗУ46	51:01:3001003:34	342343	Российская Федерация, Мурманская область, муниципальный район Кольский, городское поселение Кильдинстрой, СНТ СН «Хуторок»	1249	Раздел земельного участка с кадастровым номером 51:01:3001003:34	Ведение садоводства (13.2)
:ЗУ47	51:01:3001003:34	342343	Российская Федерация, Мурманская область, муниципальный район Кольский, городское поселение Кильдинстрой, СНТ СН «Хуторок»	1397	Раздел земельного участка с кадастровым номером 51:01:3001003:34	Ведение садоводства (13.2)
:ЗУ48а	51:01:3001003:34	342343	Российская Федерация, Мурманская область, муниципальный район Кольский, городское поселение Кильдинстрой, СНТ СН «Хуторок»	1627	Раздел земельного участка с кадастровым номером 51:01:3001003:34	Ведение садоводства (13.2)
:ЗУ48б	51:01:3001003:34	342343	Российская Федерация, Мурманская область, муниципальный район Кольский, городское поселение Кильдинстрой, СНТ СН «Хуторок»	1972	Раздел земельного участка с кадастровым номером 51:01:3001003:34	Ведение садоводства (13.2)
:ЗУ49а	51:01:3001003:34	342343	Российская Федерация, Мурманская область, муниципальный район Кольский, городское поселение Кильдинстрой, СНТ СН «Хуторок»	1320	Раздел земельного участка с кадастровым номером 51:01:3001003:34	Ведение садоводства (13.2)
:ЗУ49б	51:01:3001003:34	342343	Российская Федерация, Мурманская область, муниципальный район Кольский, городское поселение Кильдинстрой, СНТ СН «Хуторок»	1257	Раздел земельного участка с кадастровым номером 51:01:3001003:34	Ведение садоводства (13.2)
:ЗУ49в	51:01:3001003:34	342343	Российская Федерация, Мурманская область, муниципальный район Кольский, городское поселение Кильдинстрой, СНТ СН «Хуторок»	1144	Раздел земельного участка с кадастровым номером 51:01:3001003:34	Ведение садоводства (13.2)
:ЗУ50а	51:01:3001003:34	342343	Российская Федерация, Мурманская область, муниципальный район Кольский, городское поселение Кильдинстрой, СНТ СН «Хуторок»	1344	Раздел земельного участка с кадастровым номером 51:01:3001003:34	Ведение садоводства (13.2)
:ЗУ50б	51:01:3001003:34	342343	Российская Федерация, Мурманская область, муниципальный район Кольский, городское поселение Кильдинстрой, СНТ СН «Хуторок»	1275	Раздел земельного участка с кадастровым номером 51:01:3001003:34	Ведение садоводства (13.2)

2.2 Перечень и сведения о площади образуемых земельных участков, возможные способы их образования

№	Кадастровый номер	Площадь исходного земельного участка, м ²	Адрес	Площадь, м ²	Возможный способ образования	Вид разрешенного использования
:ЗУ50в	51:01:3001003:34	342343	Российская Федерация, Мурманская область, муниципальный район Кольский, городское поселение Кильдинстрой, СНТ СН «Хуторок»	1492	Раздел земельного участка с кадастровым номером 51:01:3001003:34	Ведение садоводства (13.2)
:ЗУ51	51:01:3001003:34	342343	Российская Федерация, Мурманская область, муниципальный район Кольский, городское поселение Кильдинстрой, СНТ СН «Хуторок»	2000	Раздел земельного участка с кадастровым номером 51:01:3001003:34	Ведение садоводства (13.2)
:ЗУ52	51:01:3001003:34	342343	Российская Федерация, Мурманская область, муниципальный район Кольский, городское поселение Кильдинстрой, СНТ СН «Хуторок»	1993	Раздел земельного участка с кадастровым номером 51:01:3001003:34	Ведение садоводства (13.2)
:ЗУ53	51:01:3001003:34	342343	Российская Федерация, Мурманская область, муниципальный район Кольский, городское поселение Кильдинстрой, СНТ СН «Хуторок»	1771	Раздел земельного участка с кадастровым номером 51:01:3001003:34	Ведение садоводства (13.2)
:ЗУ56а	51:01:3001003:370	1720	Российская Федерация, Мурманская область, муниципальный район Кольский, городское поселение Кильдинстрой, СНТ СН «Хуторок»	862	Раздел земельного участка с кадастровым номером 51:01:3001003:370	Ведение садоводства (13.2)
:ЗУ56б	51:01:3001003:370	1720	Российская Федерация, Мурманская область, муниципальный район Кольский, городское поселение Кильдинстрой, СНТ СН «Хуторок»	858	Раздел земельного участка с кадастровым номером 51:01:3001003:370	Ведение садоводства (13.2)
:ЗУ58	51:01:3001003:34	342343	Российская Федерация, Мурманская область, муниципальный район Кольский, городское поселение Кильдинстрой, СНТ СН «Хуторок»	1995	Раздел земельного участка с кадастровым номером 51:01:3001003:34	Ведение садоводства (13.2)
:ЗУ59	51:01:3001003:34	342343	Российская Федерация, Мурманская область, муниципальный район Кольский, городское поселение Кильдинстрой, СНТ СН «Хуторок»	1253	Раздел земельного участка с кадастровым номером 51:01:3001003:34	Ведение садоводства (13.2)
:ЗУ60	51:01:3001003:34	342343	Российская Федерация, Мурманская область, муниципальный район Кольский, городское поселение Кильдинстрой, СНТ СН «Хуторок»	1681	Раздел земельного участка с кадастровым номером 51:01:3001003:34	Ведение садоводства (13.2)
:ЗУ61	51:01:3001003:34	342343	Российская Федерация, Мурманская область, муниципальный район Кольский, городское поселение Кильдинстрой, СНТ СН «Хуторок»	1983	Раздел земельного участка с кадастровым номером 51:01:3001003:34	Ведение садоводства (13.2)

2.2 Перечень и сведения о площади образуемых земельных участков, возможные способы их образования

№	Кадастровый номер	Площадь исходного земельного участка, м ²	Адрес	Площадь, м ²	Возможный способ образования	Вид разрешенного использования
:ЗУ62	51:01:3001003:34	342343	Российская Федерация, Мурманская область, муниципальный район Кольский, городское поселение Кильдинстрой, СНТ СН «Хуторок»	1996	Раздел земельного участка с кадастровым номером 51:01:3001003:34	Ведение садоводства (13.2)
:ЗУ63	51:01:3001003:34	342343	Российская Федерация, Мурманская область, муниципальный район Кольский, городское поселение Кильдинстрой, СНТ СН «Хуторок»	2000	Раздел земельного участка с кадастровым номером 51:01:3001003:34	Ведение садоводства (13.2)
:ЗУ83а	51:01:3001003:34	342343	Российская Федерация, Мурманская область, муниципальный район Кольский, городское поселение Кильдинстрой, СНТ СН «Хуторок»	1144	Раздел земельного участка с кадастровым номером 51:01:3001003:34	Ведение садоводства (13.2)
:ЗУ83б	51:01:3001003:34	342343	Российская Федерация, Мурманская область, муниципальный район Кольский, городское поселение Кильдинстрой, СНТ СН «Хуторок»	1756	Раздел земельного участка с кадастровым номером 51:01:3001003:34	Ведение садоводства (13.2)
:ЗУ84	51:01:3001003:34	342343	Российская Федерация, Мурманская область, муниципальный район Кольский, городское поселение Кильдинстрой, СНТ СН «Хуторок»	1998	Раздел земельного участка с кадастровым номером 51:01:3001003:34	Ведение садоводства (13.2)
:ЗУ85	51:01:3001003:34	342343	Российская Федерация, Мурманская область, муниципальный район Кольский, городское поселение Кильдинстрой, СНТ СН «Хуторок»	1996	Раздел земельного участка с кадастровым номером 51:01:3001003:34	Ведение садоводства (13.2)
:ЗУ86	51:01:3001003:34	342343	Российская Федерация, Мурманская область, муниципальный район Кольский, городское поселение Кильдинстрой, СНТ СН «Хуторок»	1960	Раздел земельного участка с кадастровым номером 51:01:3001003:34	Ведение садоводства (13.2)
:ЗУ87	51:01:3001003:34	342343	Российская Федерация, Мурманская область, муниципальный район Кольский, городское поселение Кильдинстрой, СНТ СН «Хуторок»	1964	Раздел земельного участка с кадастровым номером 51:01:3001003:34	Ведение садоводства (13.2)
:ЗУ88	51:01:3001003:34	342343	Российская Федерация, Мурманская область, муниципальный район Кольский, городское поселение Кильдинстрой, СНТ СН «Хуторок»	1968	Раздел земельного участка с кадастровым номером 51:01:3001003:34	Ведение садоводства (13.2)
:ЗУ89	51:01:3001003:34	342343	Российская Федерация, Мурманская область, муниципальный район Кольский, городское поселение Кильдинстрой, СНТ СН «Хуторок»	1973	Раздел земельного участка с кадастровым номером 51:01:3001003:34	Ведение садоводства (13.2)

2.2 Перечень и сведения о площади образуемых земельных участков, возможные способы их образования

№	Кадастровый номер	Площадь исходного земельного участка, м ²	Адрес	Площадь, м ²	Возможный способ образования	Вид разрешенного использования
:ЗУ90	51:01:3001003:34	342343	Российская Федерация, Мурманская область, муниципальный район Кольский, городское поселение Кильдинстрой, СНТ СН «Хуторок»	1977	Раздел земельного участка с кадастровым номером 51:01:3001003:34	Ведение садоводства (13.2)
:ЗУ91	51:01:3001003:34	342343	Российская Федерация, Мурманская область, муниципальный район Кольский, городское поселение Кильдинстрой, СНТ СН «Хуторок»	1972	Раздел земельного участка с кадастровым номером 51:01:3001003:34	Ведение садоводства (13.2)
:ЗУ92	51:01:3001003:34	342343	Российская Федерация, Мурманская область, муниципальный район Кольский, городское поселение Кильдинстрой, СНТ СН «Хуторок»	1971	Раздел земельного участка с кадастровым номером 51:01:3001003:34	Ведение садоводства (13.2)
:ЗУ93	51:01:3001003:34	342343	Российская Федерация, Мурманская область, муниципальный район Кольский, городское поселение Кильдинстрой, СНТ СН «Хуторок»	1974	Раздел земельного участка с кадастровым номером 51:01:3001003:34	Ведение садоводства (13.2)
:ЗУ94	51:01:3001003:34	342343	Российская Федерация, Мурманская область, муниципальный район Кольский, городское поселение Кильдинстрой, СНТ СН «Хуторок»	1965	Раздел земельного участка с кадастровым номером 51:01:3001003:34	Ведение садоводства (13.2)
:ЗУ95	51:01:3001003:34	342343	Российская Федерация, Мурманская область, муниципальный район Кольский, городское поселение Кильдинстрой, СНТ СН «Хуторок»	1958	Раздел земельного участка с кадастровым номером 51:01:3001003:34	Ведение садоводства (13.2)
:ЗУ96	51:01:3001003:34	342343	Российская Федерация, Мурманская область, муниципальный район Кольский, городское поселение Кильдинстрой, СНТ СН «Хуторок»	1220	Раздел земельного участка с кадастровым номером 51:01:3001003:34	Ведение садоводства (13.2)
:ЗУ97	51:01:3001003:34	342343	Российская Федерация, Мурманская область, муниципальный район Кольский, городское поселение Кильдинстрой, СНТ СН «Хуторок»	1913	Раздел земельного участка с кадастровым номером 51:01:3001003:34	Ведение садоводства (13.2)
:ЗУ98	51:01:3001003:34	342343	Российская Федерация, Мурманская область, муниципальный район Кольский, городское поселение Кильдинстрой, СНТ СН «Хуторок»	1994	Раздел земельного участка с кадастровым номером 51:01:3001003:34	Ведение садоводства (13.2)
:ЗУ99	51:01:3001003:34	342343	Российская Федерация, Мурманская область, муниципальный район Кольский, городское поселение Кильдинстрой, СНТ СН «Хуторок»	1997	Раздел земельного участка с кадастровым номером 51:01:3001003:34	Ведение садоводства (13.2)

2.2 Перечень и сведения о площади образуемых земельных участков, возможные способы их образования

№	Кадастровый номер	Площадь исходного земельного участка, м ²	Адрес	Площадь, м ²	Возможный способ образования	Вид разрешенного использования
:ЗУ100	51:01:3001003:34	342343	Российская Федерация, Мурманская область, муниципальный район Кольский, городское поселение Кильдинстрой, СНТ СН «Хуторок»	1982	Раздел земельного участка с кадастровым номером 51:01:3001003:34	Ведение садоводства (13.2)
:ЗУ101	51:01:3001003:34	342343	Российская Федерация, Мурманская область, муниципальный район Кольский, городское поселение Кильдинстрой, СНТ СН «Хуторок»	1994	Раздел земельного участка с кадастровым номером 51:01:3001003:34	Ведение садоводства (13.2)
:ЗУ102	51:01:3001003:34	342343	Российская Федерация, Мурманская область, муниципальный район Кольский, городское поселение Кильдинстрой, СНТ СН «Хуторок»	1860	Раздел земельного участка с кадастровым номером 51:01:3001003:34	Ведение садоводства (13.2)
:ЗУ103	51:01:3001003:34	342343	Российская Федерация, Мурманская область, муниципальный район Кольский, городское поселение Кильдинстрой, СНТ СН «Хуторок»	1995	Раздел земельного участка с кадастровым номером 51:01:3001003:34	Ведение садоводства (13.2)
:ЗУ104	51:01:3001003:34	342343	Российская Федерация, Мурманская область, муниципальный район Кольский, городское поселение Кильдинстрой, СНТ СН «Хуторок»	1995	Раздел земельного участка с кадастровым номером 51:01:3001003:34	Ведение садоводства (13.2)
:ЗУ105	51:01:3001003:34	342343	Российская Федерация, Мурманская область, муниципальный район Кольский, городское поселение Кильдинстрой, СНТ СН «Хуторок»	1994	Раздел земельного участка с кадастровым номером 51:01:3001003:34	Ведение садоводства (13.2)
:ЗУ106	51:01:3001003:34	342343	Российская Федерация, Мурманская область, муниципальный район Кольский, городское поселение Кильдинстрой, СНТ СН «Хуторок»	1995	Раздел земельного участка с кадастровым номером 51:01:3001003:34	Ведение садоводства (13.2)
:ЗУ107	51:01:3001003:34	342343	Российская Федерация, Мурманская область, муниципальный район Кольский, городское поселение Кильдинстрой, СНТ СН «Хуторок»	1995	Раздел земельного участка с кадастровым номером 51:01:3001003:34	Ведение садоводства (13.2)
:ЗУ108	51:01:3001003:34	342343	Российская Федерация, Мурманская область, муниципальный район Кольский, городское поселение Кильдинстрой, СНТ СН «Хуторок»	1994	Раздел земельного участка с кадастровым номером 51:01:3001003:34	Ведение садоводства (13.2)
:ЗУ109	51:01:3001003:34	342343	Российская Федерация, Мурманская область, муниципальный район Кольский, городское поселение Кильдинстрой, СНТ СН «Хуторок»	1995	Раздел земельного участка с кадастровым номером 51:01:3001003:34	Ведение садоводства (13.2)

2.2 Перечень и сведения о площади образуемых земельных участков, возможные способы их образования

№	Кадастровый номер	Площадь исходного земельного участка, м ²	Адрес	Площадь, м ²	Возможный способ образования	Вид разрешенного использования
:ЗУ110	51:01:3001003:34	342343	Российская Федерация, Мурманская область, муниципальный район Кольский, городское поселение Кильдинстрой, СНТ СН «Хуторок»	1994	Раздел земельного участка с кадастровым номером 51:01:3001003:34	Ведение садоводства (13.2)
:ЗУ111	51:01:3001003:34	342343	Российская Федерация, Мурманская область, муниципальный район Кольский, городское поселение Кильдинстрой, СНТ СН «Хуторок»	1994	Раздел земельного участка с кадастровым номером 51:01:3001003:34	Ведение садоводства (13.2)
:ЗУ112	51:01:3001003:34	342343	Российская Федерация, Мурманская область, муниципальный район Кольский, городское поселение Кильдинстрой, СНТ СН «Хуторок»	2000	Раздел земельного участка с кадастровым номером 51:01:3001003:34	Ведение садоводства (13.2)
:ЗУ113	51:01:3001003:34	342343	Российская Федерация, Мурманская область, муниципальный район Кольский, городское поселение Кильдинстрой, СНТ СН «Хуторок»	1922	Раздел земельного участка с кадастровым номером 51:01:3001003:34	Ведение садоводства (13.2)
:ЗУ115	51:01:3001003:34	342343	Российская Федерация, Мурманская область, муниципальный район Кольский, городское поселение Кильдинстрой, СНТ СН «Хуторок»	1996	Раздел земельного участка с кадастровым номером 51:01:3001003:34	Ведение садоводства (13.2)
:ЗУ116	51:01:3001003:34	342343	Российская Федерация, Мурманская область, муниципальный район Кольский, городское поселение Кильдинстрой, СНТ СН «Хуторок»	1995	Раздел земельного участка с кадастровым номером 51:01:3001003:34	Ведение садоводства (13.2)
:ЗУ117	51:01:3001003:34	342343	Российская Федерация, Мурманская область, муниципальный район Кольский, городское поселение Кильдинстрой, СНТ СН «Хуторок»	1995	Раздел земельного участка с кадастровым номером 51:01:3001003:34	Ведение садоводства (13.2)
:ЗУ118	51:01:3001003:34	342343	Российская Федерация, Мурманская область, муниципальный район Кольский, городское поселение Кильдинстрой, СНТ СН «Хуторок»	1995	Раздел земельного участка с кадастровым номером 51:01:3001003:34	Ведение садоводства (13.2)
:ЗУ119	51:01:3001003:34	342343	Российская Федерация, Мурманская область, муниципальный район Кольский, городское поселение Кильдинстрой, СНТ СН «Хуторок»	1995	Раздел земельного участка с кадастровым номером 51:01:3001003:34	Ведение садоводства (13.2)
:ЗУ120	51:01:3001003:34	342343	Российская Федерация, Мурманская область, муниципальный район Кольский, городское поселение Кильдинстрой, СНТ СН «Хуторок»	1995	Раздел земельного участка с кадастровым номером 51:01:3001003:34	Ведение садоводства (13.2)

2.2 Перечень и сведения о площади образуемых земельных участков, возможные способы их образования

№	Кадастровый номер	Площадь исходного земельного участка, м ²	Адрес	Площадь, м ²	Возможный способ образования	Вид разрешенного использования
:ЗУ121	51:01:3001003:34	342343	Российская Федерация, Мурманская область, муниципальный район Кольский, городское поселение Кильдинстрой, СНТ СН «Хуторок»	1995	Раздел земельного участка с кадастровым номером 51:01:3001003:34	Ведение садоводства (13.2)
:ЗУ122	51:01:3001003:34	342343	Российская Федерация, Мурманская область, муниципальный район Кольский, городское поселение Кильдинстрой, СНТ СН «Хуторок»	1995	Раздел земельного участка с кадастровым номером 51:01:3001003:34	Ведение садоводства (13.2)
:ЗУ123	51:01:3001003:34	342343	Российская Федерация, Мурманская область, муниципальный район Кольский, городское поселение Кильдинстрой, СНТ СН «Хуторок»	1996	Раздел земельного участка с кадастровым номером 51:01:3001003:34	Ведение садоводства (13.2)
:ЗУ124	51:01:3001003:34	342343	Российская Федерация, Мурманская область, муниципальный район Кольский, городское поселение Кильдинстрой, СНТ СН «Хуторок»	1891	Раздел земельного участка с кадастровым номером 51:01:3001003:34	Ведение садоводства (13.2)
:ЗУ127	51:01:3001003:34	342343	Российская Федерация, Мурманская область, муниципальный район Кольский, городское поселение Кильдинстрой, СНТ СН «Хуторок»	1982	Раздел земельного участка с кадастровым номером 51:01:3001003:34	Ведение садоводства (13.2)
:ЗУ128	51:01:3001003:34	342343	Российская Федерация, Мурманская область, муниципальный район Кольский, городское поселение Кильдинстрой, СНТ СН «Хуторок»	1989	Раздел земельного участка с кадастровым номером 51:01:3001003:34	Ведение садоводства (13.2)
:ЗУ129	51:01:3001003:34	342343	Российская Федерация, Мурманская область, муниципальный район Кольский, городское поселение Кильдинстрой, СНТ СН «Хуторок»	1935	Раздел земельного участка с кадастровым номером 51:01:3001003:34	Ведение садоводства (13.2)
:ЗУ130	51:01:3001003:34	342343	Российская Федерация, Мурманская область, муниципальный район Кольский, городское поселение Кильдинстрой, СНТ СН «Хуторок»	1992	Раздел земельного участка с кадастровым номером 51:01:3001003:34	Ведение садоводства (13.2)
:ЗУ131	51:01:3001003:34	342343	Российская Федерация, Мурманская область, муниципальный район Кольский, городское поселение Кильдинстрой, СНТ СН «Хуторок»	1608	Раздел земельного участка с кадастровым номером 51:01:3001003:34	Ведение садоводства (13.2)
:ЗУ132	51:01:3001003:34	342343	Российская Федерация, Мурманская область, муниципальный район Кольский, городское поселение Кильдинстрой, СНТ СН «Хуторок»	1552	Раздел земельного участка с кадастровым номером 51:01:3001003:34	Ведение садоводства (13.2)

2.2 Перечень и сведения о площади образуемых земельных участков, возможные способы их образования

№	Кадастровый номер	Площадь исходного земельного участка, м ²	Адрес	Площадь, м ²	Возможный способ образования	Вид разрешенного использования
:ЗУ133	51:01:3001003:34	342343	Российская Федерация, Мурманская область, муниципальный район Кольский, городское поселение Кильдинстрой, СНТ СН «Хуторок»	1981	Раздел земельного участка с кадастровым номером 51:01:3001003:34	Ведение садоводства (13.2)
:ЗУ137	51:01:3001003:34	342343	Российская Федерация, Мурманская область, муниципальный район Кольский, городское поселение Кильдинстрой, СНТ СН «Хуторок»	1994	Раздел земельного участка с кадастровым номером 51:01:3001003:34	Ведение садоводства (13.2)
:ЗУ138	51:01:3001003:34	342343	Российская Федерация, Мурманская область, муниципальный район Кольский, городское поселение Кильдинстрой, СНТ СН «Хуторок»	1982	Раздел земельного участка с кадастровым номером 51:01:3001003:34	Ведение садоводства (13.2)

Таблица 2

2.3 Перечень и сведения о площади образуемых земельных участков, которые будут отнесены к территориям общего пользования или имуществу общего пользования, в том числе в отношении которых предполагаются резервирование и (или) изъятие для государственных или муниципальных нужд

№	Кадастровый номер	Площадь исходного земельного участка, м ²	Адрес	Площадь, м ²	Возможный способ образования	Вид разрешенного использования
:ЗУ146	51:01:3001003:34	342343	Российская Федерация, Мурманская область, муниципальный район Кольский, городское поселение Кильдинстрой, СНТ СН «Хуторок»	102	Раздел земельного участка с кадастровым номером 51:01:3001003:34	Земельные участки общего назначения (13.0)
:ЗУ147	51:01:3001003:34	342343	Российская Федерация, Мурманская область, муниципальный район Кольский, городское поселение Кильдинстрой, СНТ СН «Хуторок»	11488	Раздел земельного участка с кадастровым номером 51:01:3001003:34	Земельные участки общего назначения (13.0)
:ЗУ148	51:01:3001003:34	342343	Российская Федерация, Мурманская область, муниципальный район Кольский, городское поселение Кильдинстрой, СНТ СН «Хуторок»	481	Раздел земельного участка с кадастровым номером 51:01:3001003:34	Земельные участки общего назначения (13.0)
:ЗУ149	51:01:3001003:34	342343	Российская Федерация, Мурманская область, муниципальный район Кольский, городское поселение Кильдинстрой, СНТ СН «Хуторок»	56778	Раздел земельного участка с кадастровым номером 51:01:3001003:34	Земельные участки общего назначения (13.0)
:ЗУ150	51:01:3001003:34	342343	Российская Федерация, Мурманская область, муниципальный район Кольский, городское поселение Кильдинстрой, СНТ СН «Хуторок»	38487	Раздел земельного участка с кадастровым номером 51:01:3001003:34	Земельные участки общего назначения (13.0)

Таблица координат границ территории, в отношении которой утвержден проект межевания, содержащие перечень координат характерных точек этих границ

Площадь - 376631 кв.м.		
№	X	Y
1	630878,09	1443133,23
2	630665,99	1443121,73
3	630636,72	1443173,81
4	630615,61	1443182,83
5	630615,61	1443182,83
6	630590,06	1443193,72
7	630586,39	1443192,49
8	630556,03	1443182,24
9	630519,55	1443169,93
10	630508,23	1443166,11
11	630476,16	1443168,54
12	630435,79	1443171,60
13	630427,51	1443143,35
14	630419,29	1443135,95
15	630404,48	1443122,63
16	630372,62	1443115,05
17	630360,54	1443112,18
18	630319,94	1443113,40
19	630291,93	1443114,24
20	630282,19	1443105,21
21	630241,89	1443067,78
22	630204,22	1443068,80
23	630170,18	1443069,73
24	630107,55	1443071,43

25	630100,88	1443054,72
26	630095,15	1443040,36
27	630077,03	1442994,97
28	630077,02	1442992,00
29	630076,97	1442965,54
30	630076,85	1442908,24
31	630076,71	1442838,54
32	630076,60	1442787,18
33	630096,38	1442782,49
34	630125,64	1442775,54
35	630155,02	1442768,57
36	630187,57	1442760,83
37	630195,69	1442758,93
38	630213,82	1442754,60
39	630243,16	1442747,63
40	630272,65	1442740,63
41	630302,13	1442733,63
42	630331,22	1442726,72
43	630361,10	1442719,62
44	630391,53	1442712,39
45	630598,89	1442696,32
46	631064,53	1442665,40
47	631066,17	1442783,92
48	631068,25	1442933,79
49	630878,52	1442940,83

Таблицы координат характерных точек границ образуемых земельных участков

:ЗУ1 Площадь - 1994 кв.м.		
№	X	Y
1	630471,37	1442739,53
2	630468,80	1442706,40
3	630408,97	1442711,04
4	630411,55	1442744,17

:ЗУ3 Площадь - 1241 кв.м.		
№	X	Y
1	630476,93	1442810,12
2	630474,79	1442781,56
3	630421,79	1442785,46
4	630443,69	1442812,67

:ЗУ2 Площадь - 1994 кв.м.		
№	X	Y
1	630473,94	1442772,68
2	630471,37	1442739,53
3	630411,55	1442744,17
4	630414,00	1442775,79
5	630415,16	1442777,23

:ЗУ4 Площадь - 1500 кв.м.		
№	X	Y
1	630479,99	1442850,93
2	630476,93	1442810,12
3	630443,69	1442812,67
4	630447,50	1442861,73

:ЗУ5 Площадь - 1488 кв.м.		
№	X	Y
1	630396,11	1442762,69
2	630398,61	1442759,03
3	630391,53	1442712,39
4	630361,10	1442719,62
5	630371,41	1442768,55

:ЗУ6 Площадь - 1502 кв.м.		
№	X	Y
1	630371,41	1442768,55
2	630361,10	1442719,62
3	630331,22	1442726,72
4	630342,82	1442775,34

:ЗУ7 Площадь - 1502 кв.м.		
№	X	Y
1	630342,82	1442775,34
2	630331,22	1442726,72
3	630302,13	1442733,63
4	630313,42	1442782,32

:ЗУ8 Площадь - 1512 кв.м.		
№	X	Y
1	630313,42	1442782,32
2	630302,13	1442733,63
3	630272,65	1442740,63
4	630284,04	1442789,30

:ЗУ9 Площадь - 1513 кв.м.		
№	X	Y
1	630284,04	1442789,30
2	630272,65	1442740,63
3	630243,16	1442747,63
4	630254,64	1442796,28

:ЗУ10 Площадь - 1509 кв.м.		
№	X	Y
1	630254,64	1442796,28
2	630243,16	1442747,63
3	630213,82	1442754,60
4	630225,25	1442803,26

:ЗУ11 Площадь - 1466 кв.м.		
№	X	Y
1	630225,25	1442803,26
2	630213,82	1442754,60
3	630195,69	1442758,93
4	630191,22	1442790,32
5	630183,66	1442813,14

:ЗУ12 Площадь - 1843 кв.м.		
№	X	Y
1	630173,38	1442815,58
2	630182,42	1442788,26
3	630186,28	1442761,14
4	630155,02	1442768,57
5	630139,62	1442772,22
6	630151,00	1442820,89

:ЗУ13 Площадь - 749 кв.м.		
№	X	Y
1	630151,00	1442820,89
2	630139,62	1442772,22
3	630125,64	1442775,54
4	630125,04	1442775,68
5	630136,42	1442824,36

:ЗУ14а Площадь - 749 кв.м.		
№	X	Y
1	630121,84	1442827,82
2	630110,46	1442779,15
3	630096,38	1442782,49
4	630095,85	1442782,62
5	630107,23	1442831,29

:ЗУ14б Площадь - 751 кв.м.		
№	X	Y
1	630121,84	1442827,82
2	630110,46	1442779,15
3	630096,38	1442782,49
4	630095,85	1442782,62
5	630107,23	1442831,29

:3У15 Площадь - 1278 кв.м.		
№	X	Y
1	630107,23	1442831,29
2	630095,85	1442782,62
3	630076,60	1442787,18
4	630076,71	1442838,53

:3У18 Площадь - 1620 кв.м.		
№	X	Y
1	630327,66	1442842,74
2	630315,63	1442791,05
3	630286,09	1442798,07
4	630298,32	1442850,38

:3У19 Площадь - 1614 кв.м.		
№	X	Y
1	630298,32	1442850,38
2	630286,09	1442798,07
3	630256,98	1442804,98
4	630269,46	1442857,90

:3У20 Площадь - 1651 кв.м.		
№	X	Y
1	630269,46	1442857,90
2	630256,98	1442804,98
3	630227,30	1442812,02
4	630240,29	1442865,15

:3У21 Площадь - 1683 кв.м.		
№	X	Y
1	630240,29	1442865,15
2	630227,30	1442812,02
3	630197,70	1442819,05
4	630210,27	1442872,60

:3У22 Площадь - 1727 кв.м.		
№	X	Y
1	630212,70	1442883,78
2	630210,27	1442872,60
3	630197,70	1442819,05
4	630180,34	1442823,18
5	630169,69	1442873,05

:3У23 Площадь - 1703 кв.м.		
№	X	Y
1	630150,07	1442867,60
2	630170,05	1442825,62
3	630090,16	1442844,59
4	630089,82	1442851,67

:3У24а Площадь - 937 кв.м.		
№	X	Y
1	630416,38	1442833,23
2	630409,11	1442800,93
3	630381,33	1442807,74
4	630385,87	1442826,85
5	630388,92	1442839,73

:3У24б Площадь - 962 кв.м.		
№	X	Y
1	630423,65	1442865,52
2	630416,38	1442833,23
3	630388,92	1442839,73
4	630397,11	1442874,31

:3У26 Площадь - 1610 кв.м.		
№	X	Y
1	630370,55	1442883,09
2	630356,87	1442834,76
3	630327,66	1442842,74
4	630339,40	1442893,39

:3У27 Площадь - 1603 кв.м.		
№	X	Y
1	630339,40	1442893,39
2	630327,66	1442842,74
3	630298,32	1442850,38
4	630310,61	1442902,91

:3У28 Площадь - 1515 кв.м.		
№	X	Y
1	630301,48	1442905,94
2	630310,61	1442902,91
3	630298,32	1442850,38
4	630269,46	1442857,90
5	630279,38	1442900,42

:ЗУ32а Площадь - 781 кв.м.		
№	X	Y
1	630564,26	1442909,54
2	630557,43	1442888,98
3	630550,65	1442884,89
4	630528,22	1442892,25
5	630536,98	1442918,60

:ЗУ32б Площадь - 799 кв.м.		
№	X	Y
1	630573,02	1442935,90
2	630564,26	1442909,54
3	630536,98	1442918,60
4	630545,74	1442944,97

:ЗУ37 Площадь - 1861 кв.м.		
№	X	Y
1	630406,72	1442991,20
2	630389,06	1442938,06
3	630357,51	1442948,49
4	630375,17	1443001,63

:ЗУ38 Площадь - 1862 кв.м.		
№	X	Y
1	630375,17	1443001,63
2	630357,51	1442948,49
3	630325,94	1442958,93
4	630343,60	1443012,07

:ЗУ39 Площадь - 1819 кв.м.		
№	X	Y
1	630343,60	1443012,07
2	630325,94	1442958,93
3	630295,83	1442968,89
4	630303,96	1442995,81
5	630312,03	1443022,51

:ЗУ40а Площадь - 874 кв.м.		
№	X	Y
1	630303,96	1442995,81
2	630295,83	1442968,89
3	630268,99	1442973,35
4	630266,20	1442978,69
5	630278,02	1443003,64

:ЗУ40б Площадь - 704 кв.м.		
№	X	Y
1	630312,03	1443022,51
2	630303,96	1442995,81
3	630278,02	1443003,64
4	630290,36	1443029,68

:ЗУ41а Площадь - 821 кв.м.		
№	X	Y
1	630240,91	1442975,11
2	630245,61	1442956,26
3	630243,16	1442951,07
4	630219,89	1442945,23
5	630210,96	1442980,10
6	630219,55	1442978,67

:ЗУ41б Площадь - 976 кв.м.		
№	X	Y
1	630210,96	1442980,10
2	630219,89	1442945,23
3	630196,77	1442939,43
4	630185,55	1442984,33

:ЗУ44 Площадь - 1772 кв.м.		
№	X	Y
1	630107,93	1442964,94
2	630119,29	1442919,46
3	630076,85	1442908,77
4	630076,95	1442957,00

:ЗУ45 Площадь - 1320 кв.м.		
№	X	Y
1	630148,44	1443009,06
2	630156,44	1442977,05
3	630146,74	1442974,63
4	630117,64	1442967,36
5	630109,64	1442999,36

:ЗУ46 Площадь - 1249 кв.м.		
№	X	Y
1	630109,64	1442999,36
2	630117,64	1442967,36
3	630107,93	1442964,94
4	630076,95	1442957,00
5	630076,97	1442965,54
6	630077,02	1442991,21

:ЗУ47 Площадь - 1397 кв.м.		
№	X	Y
1	630187,07	1443069,27
2	630186,27	1443027,79
3	630162,01	1443021,73
4	630149,88	1443070,28
5	630170,18	1443069,73

:ЗУ48а Площадь - 1627 кв.м.		
№	X	Y
1	630149,88	1443070,28
2	630162,01	1443021,73
3	630132,91	1443014,46
4	630118,75	1443071,13

:ЗУ48б Площадь - 1972 кв.м.		
№	X	Y
1	630118,75	1443071,13
2	630132,91	1443014,46
3	630091,12	1443004,01
4	630082,08	1443007,62
5	630095,15	1443040,36
6	630100,88	1443054,72
7	630107,55	1443071,43

:ЗУ49а Площадь - 1320 кв.м.		
№	X	Y
1	630264,57	1443005,64
2	630266,90	1443001,19
3	630253,55	1442973,01
4	630240,91	1442975,11
5	630219,55	1442978,67
6	630225,60	1443012,13

:ЗУ49б Площадь - 1257 кв.м.		
№	X	Y
1	630225,60	1443012,13
2	630219,55	1442978,67
3	630210,96	1442980,10
4	630185,55	1442984,33
5	630186,64	1443018,61

:ЗУ49в Площадь - 1144 кв.м.		
№	X	Y
1	630186,64	1443018,61
2	630185,55	1442984,33
3	630166,72	1442979,62
4	630156,44	1442977,05
5	630148,44	1443009,06

:ЗУ50а Площадь - 1344 кв.м.		
№	X	Y
1	630287,04	1443043,69
2	630274,66	1443017,55
3	630268,18	1443014,17
4	630243,52	1443018,27
5	630250,95	1443062,94

:ЗУ50б Площадь - 1275 кв.м.		
№	X	Y
1	630241,89	1443067,78
2	630250,95	1443062,94
3	630243,52	1443018,27
4	630216,88	1443022,70
5	630224,46	1443068,25

:ЗУ50в Площадь - 1492 кв.м.		
№	X	Y
1	630204,22	1443068,80
2	630224,46	1443068,25
3	630216,88	1443022,70
4	630186,27	1443027,79
5	630187,07	1443069,27

:3У51 Площадь - 2000 кв.м.		
№	X	Y
1	630282,19	1443105,21
2	630309,06	1443056,86
3	630290,02	1443049,08
4	630287,03	1443043,70
5	630250,95	1443062,94
6	630241,89	1443067,78

:3У52 Площадь - 1993 кв.м.		
№	X	Y
1	630319,94	1443113,40
2	630341,31	1443070,05
3	630309,06	1443056,86
4	630282,19	1443105,21
5	630282,19	1443105,21
6	630291,93	1443114,24

:3У53 Площадь - 1771 кв.м.		
№	X	Y
1	630360,54	1443112,18
2	630372,62	1443115,05
3	630383,37	1443087,24
4	630341,31	1443070,05
5	630319,94	1443113,40

:3У56а Площадь - 862 кв.м.		
№	X	Y
1	630582,48	1442964,36
2	630573,02	1442935,90
3	630545,74	1442944,97
4	630555,20	1442973,43

:3У56б Площадь - 858 кв.м.		
№	X	Y
1	630589,10	1442993,79
2	630591,00	1442989,99
3	630582,48	1442964,36
4	630555,20	1442973,43
5	630564,67	1443001,91

:3У58 Площадь - 1995 кв.м.		
№	X	Y
1	630520,30	1443016,67
2	630501,36	1442959,74
3	630469,82	1442970,23
4	630479,68	1442999,90
5	630488,74	1443027,16

:3У59 Площадь - 1253 кв.м.		
№	X	Y
1	630479,68	1442999,90
2	630469,82	1442970,23
3	630438,27	1442980,71
4	630452,18	1443022,58

:3У60 Площадь - 1681 кв.м.		
№	X	Y
1	630452,18	1443022,58
2	630438,27	1442980,71
3	630406,72	1442991,20
4	630424,69	1443045,27

:3У61 Площадь - 1983 кв.м.		
№	X	Y
1	630418,24	1443050,59
2	630424,69	1443045,27
3	630406,72	1442991,20
4	630375,17	1443001,63
5	630394,10	1443058,61

:3У62 Площадь - 1996 кв.м.		
№	X	Y
1	630394,10	1443058,61
2	630375,17	1443001,63
3	630343,60	1443012,07
4	630362,52	1443069,02

:3У63 Площадь - 2000 кв.м.		
№	X	Y
1	630362,52	1443069,02
2	630343,60	1443012,07
3	630312,03	1443022,51
4	630290,36	1443029,68
5	630296,25	1443041,70

:ЗУ83а Площадь - 1144 кв.м.		
№	X	Y
1	631007,49	1442675,56
2	631006,69	1442669,24
3	630933,90	1442674,07
4	630937,21	1442698,92

:ЗУ88 Площадь - 1968 кв.м.		
№	X	Y
1	630738,00	1442746,36
2	630734,07	1442687,34
3	630700,91	1442689,55
4	630704,83	1442748,69

:ЗУ83б Площадь - 1756 кв.м.		
№	X	Y
1	630937,21	1442698,92
2	630933,90	1442674,07
3	630880,02	1442677,65
4	630883,58	1442716,75

:ЗУ89 Площадь - 1973 кв.м.		
№	X	Y
1	630704,83	1442748,69
2	630700,91	1442689,55
3	630667,73	1442691,75
4	630671,66	1442751,03

:ЗУ84 Площадь - 1998 кв.м.		
№	X	Y
1	630883,58	1442716,75
2	630880,02	1442677,65
3	630836,32	1442680,55
4	630839,70	1442731,34

:ЗУ90 Площадь - 1977 кв.м.		
№	X	Y
1	630671,66	1442751,03
2	630667,73	1442691,75
3	630634,56	1442693,95
4	630638,50	1442753,36

:ЗУ85 Площадь - 1996 кв.м.		
№	X	Y
1	630839,70	1442731,34
2	630836,32	1442680,55
3	630800,42	1442682,94
4	630804,32	1442741,68
5	630809,73	1442741,30

:ЗУ91 Площадь - 1972 кв.м.		
№	X	Y
1	630638,50	1442753,36
2	630634,56	1442693,95
3	630601,39	1442696,15
4	630605,67	1442755,68

:ЗУ86 Площадь - 1960 кв.м.		
№	X	Y
1	630804,32	1442741,68
2	630800,42	1442682,94
3	630767,25	1442685,14
4	630771,16	1442744,02

:ЗУ92 Площадь - 1971 кв.м.		
№	X	Y
1	630605,67	1442755,68
2	630601,39	1442696,15
3	630598,89	1442696,32
4	630568,24	1442698,70
5	630572,84	1442757,99

:ЗУ87 Площадь - 1964 кв.м.		
№	X	Y
1	630771,16	1442744,02
2	630767,25	1442685,14
3	630734,07	1442687,34
4	630738,00	1442746,36

:ЗУ93 Площадь - 1974 кв.м.		
№	X	Y
1	630572,84	1442757,99
2	630568,24	1442698,70
3	630535,09	1442701,26
4	630539,67	1442760,33

:ЗУ94 Площадь - 1965 кв.м.		
№	X	Y
1	630539,67	1442760,33
2	630535,09	1442701,26
3	630501,94	1442703,83
4	630506,51	1442762,66

:ЗУ100 Площадь - 1982 кв.м.		
№	X	Y
1	630539,60	1442831,11
2	630535,37	1442770,65
3	630504,73	1442772,81
4	630509,52	1442841,11

:ЗУ95 Площадь - 1958 кв.м.		
№	X	Y
1	630506,51	1442762,66
2	630501,94	1442703,83
3	630468,80	1442706,40
4	630471,37	1442739,53
5	630473,34	1442765,00

:ЗУ101 Площадь - 1994 кв.м.		
№	X	Y
1	630509,52	1442841,11
2	630505,19	1442779,32
3	630474,79	1442781,56
4	630476,93	1442810,12
5	630479,99	1442850,93

:ЗУ96 Площадь - 1220 кв.м.		
№	X	Y
1	630752,99	1442760,17
2	630752,09	1442755,39
3	630672,22	1442761,01
4	630674,00	1442786,43

:ЗУ102 Площадь - 1860 кв.м.		
№	X	Y
1	631066,01	1442772,04
2	631065,56	1442740,15
3	631056,23	1442712,06
4	631024,50	1442722,60
5	631043,42	1442779,54

:ЗУ97 Площадь - 1913 кв.м.		
№	X	Y
1	630674,00	1442786,43
2	630672,22	1442761,01
3	630614,07	1442765,11
4	630617,22	1442805,30

:ЗУ103 Площадь - 1995 кв.м.		
№	X	Y
1	631043,42	1442779,54
2	631024,50	1442722,60
3	630992,95	1442733,09
4	631011,87	1442790,03

:ЗУ98 Площадь - 1994 кв.м.		
№	X	Y
1	630617,22	1442805,30
2	630614,07	1442765,11
3	630570,92	1442768,15
4	630574,51	1442819,50

:ЗУ104 Площадь - 1995 кв.м.		
№	X	Y
1	631011,87	1442790,03
2	630992,95	1442733,09
3	630961,40	1442743,57
4	630980,32	1442800,51

:ЗУ99 Площадь - 1997 кв.м.		
№	X	Y
1	630574,51	1442819,50
2	630570,92	1442768,15
3	630535,37	1442770,65
4	630539,60	1442831,11

:ЗУ105 Площадь - 1994 кв.м.		
№	X	Y
1	630980,32	1442800,51
2	630961,40	1442743,57
3	630929,86	1442754,06
4	630948,78	1442810,99

:ЗУ106 Площадь - 1995 кв.м.		
№	X	Y
1	630948,78	1442810,99
2	630929,86	1442754,06
3	630898,30	1442764,54
4	630917,22	1442821,48

:ЗУ107 Площадь - 1995 кв.м.		
№	X	Y
1	630917,22	1442821,48
2	630898,30	1442764,54
3	630866,75	1442775,03
4	630885,67	1442831,97

:ЗУ108 Площадь - 1994 кв.м.		
№	X	Y
1	630854,13	1442842,45
2	630885,67	1442831,97
3	630866,75	1442775,03
4	630835,21	1442785,51

:ЗУ109 Площадь - 1995 кв.м.		
№	X	Y
1	630854,13	1442842,45
2	630835,21	1442785,51
3	630803,66	1442796,00
4	630822,58	1442852,93

:ЗУ110 Площадь - 1994 кв.м.		
№	X	Y
1	630822,58	1442852,93
2	630803,66	1442796,00
3	630772,11	1442806,48
4	630791,03	1442863,42

:ЗУ111 Площадь - 1994 кв.м.		
№	X	Y
1	630791,03	1442863,42
2	630772,11	1442806,48
3	630740,57	1442816,96
4	630759,49	1442873,90

:ЗУ112 Площадь - 2000 кв.м.		
№	X	Y
1	630743,10	1442880,15
2	630759,49	1442873,90
3	630740,57	1442816,96
4	630709,27	1442827,36
5	630728,57	1442885,42

:ЗУ113 Площадь - 1922 кв.м.		
№	X	Y
1	630712,02	1442891,42
2	630728,57	1442885,42
3	630709,27	1442827,36
4	630679,96	1442842,03
5	630697,70	1442895,89
6	630698,28	1442895,71

:ЗУ115 Площадь - 1996 кв.м.		
№	X	Y
1	631066,88	1442834,97
2	631066,17	1442783,92
3	631066,01	1442772,04
4	631043,42	1442779,54
5	631025,41	1442785,53
6	631044,33	1442842,46

:ЗУ115 Площадь - 1996 кв.м.		
№	X	Y
1	631066,88	1442834,97
2	631066,17	1442783,92
3	631066,01	1442772,04
4	631043,42	1442779,54
5	631025,41	1442785,53
6	631044,33	1442842,46

:ЗУ116 Площадь - 1995 кв.м.		
№	X	Y
1	631044,33	1442842,46
2	631025,41	1442785,53
3	631011,87	1442790,03
4	630993,86	1442796,01
5	631012,78	1442852,95

:ЗУ117 Площадь - 1995 кв.м.		
№	X	Y
1	630981,23	1442863,44
2	631012,78	1442852,95
3	630993,86	1442796,01
4	630980,32	1442800,51
5	630962,31	1442806,50

:ЗУ122 Площадь - 1995 кв.м.		
№	X	Y
1	630855,04	1442905,38
2	630836,12	1442848,43
3	630822,58	1442852,93
4	630804,57	1442858,92
5	630823,49	1442915,87

:ЗУ118 Площадь - 1995 кв.м.		
№	X	Y
1	630981,23	1442863,44
2	630962,31	1442806,50
3	630948,78	1442810,99
4	630930,76	1442816,98
5	630949,68	1442873,92

:ЗУ123 Площадь - 1996 кв.м.		
№	X	Y
1	630823,49	1442915,87
2	630804,57	1442858,92
3	630791,03	1442863,42
4	630773,01	1442869,41
5	630791,94	1442926,36

:ЗУ119 Площадь - 1995 кв.м.		
№	X	Y
1	630918,13	1442884,41
2	630949,68	1442873,92
3	630930,76	1442816,98
4	630917,22	1442821,48
5	630899,21	1442827,47

:ЗУ124 Площадь - 1891 кв.м.		
№	X	Y
1	630791,94	1442926,36
2	630773,01	1442869,41
3	630759,49	1442873,90
4	630743,10	1442880,15
5	630762,87	1442937,01

:ЗУ120 Площадь - 1995 кв.м.		
№	X	Y
1	630918,13	1442884,41
2	630899,21	1442827,47
3	630885,67	1442831,97
4	630867,66	1442837,95
5	630886,59	1442894,90

:ЗУ127 Площадь - 1982 кв.м.		
№	X	Y
1	631067,69	1442893,13
2	631067,01	1442844,41
3	631018,99	1442860,37
4	631019,45	1442893,80

:ЗУ121 Площадь - 1995 кв.м.		
№	X	Y
1	630886,59	1442894,90
2	630867,66	1442837,95
3	630854,13	1442842,45
4	630836,12	1442848,43
5	630855,04	1442905,38

:ЗУ128 Площадь - 1989 кв.м.		
№	X	Y
1	631068,25	1442933,79
2	631067,69	1442893,13
3	631019,45	1442893,80
4	631020,03	1442935,58

:ЗУ129		
Площадь - 1935 кв.м.		
№	X	Y
1	631011,03	1442935,91
2	631010,31	1442884,05
3	631004,09	1442865,32
4	630975,06	1442874,97
5	630987,83	1442936,77

:ЗУ138		
Площадь - 1982 кв.м.		
№	X	Y
1	630878,09	1443133,23
2	630878,17	1443096,25
3	630822,38	1443096,12
4	630822,31	1443130,21

:ЗУ130		
Площадь - 1992 кв.м.		
№	X	Y
1	630987,83	1442936,77
2	630975,06	1442874,97
3	630943,04	1442885,61
4	630952,46	1442938,09

:ЗУ146		
Площадь - 102 кв.м.		
№	X	Y
1	630410,32	1442728,40
2	630408,97	1442711,04
3	630402,51	1442711,54
4	630405,14	1442728,80

:ЗУ131		
Площадь - 1608 кв.м.		
№	X	Y
1	630952,46	1442938,09
2	630943,04	1442885,61
3	630910,93	1442896,29
4	630919,45	1442939,31

:ЗУ147		
Площадь - 11488 кв.м.		
№	X	Y
1	630409,11	1442800,93
2	630416,38	1442833,23
3	630423,65	1442865,52
4	630447,50	1442861,73
5	630443,69	1442812,67
6	630421,79	1442785,46
7	630474,79	1442781,56
8	630505,19	1442779,32
9	630504,73	1442772,81
10	630535,37	1442770,65
11	630570,92	1442768,15
12	630614,07	1442765,11
13	630672,22	1442761,01
14	630752,09	1442755,39
15	630752,99	1442760,17
16	630809,73	1442741,30
17	630804,32	1442741,68
18	630771,16	1442744,02
19	630738,00	1442746,36
20	630704,83	1442748,69
21	630671,66	1442751,03
22	630638,50	1442753,36
23	630605,67	1442755,68
24	630572,84	1442757,99
25	630539,67	1442760,33
26	630506,51	1442762,66
27	630473,34	1442765,00
28	630473,94	1442772,68
29	630415,16	1442777,23
30	630414,00	1442775,79

:ЗУ132		
Площадь - 1552 кв.м.		
№	X	Y
1	630919,45	1442939,31
2	630910,93	1442896,29
3	630871,55	1442909,38
4	630878,52	1442940,83

:ЗУ133		
Площадь - 1981 кв.м.		
№	X	Y
1	630878,49	1442953,94
2	630878,52	1442940,83
3	630871,55	1442909,38
4	630825,30	1442924,75
5	630822,61	1442928,92
6	630822,46	1442953,94

:ЗУ137		
Площадь - 1994 кв.м.		
№	X	Y
1	630878,17	1443096,25
2	630878,25	1443060,44
3	630822,46	1443060,44
4	630822,38	1443096,12

31	630411,55	1442744,17
32	630410,32	1442728,40
33	630405,14	1442728,80
34	630402,51	1442711,54
35	630391,53	1442712,39
36	630398,61	1442759,03
37	630396,11	1442762,69
38	630371,41	1442768,55
39	630342,82	1442775,34
40	630313,42	1442782,32
41	630284,04	1442789,30
42	630254,64	1442796,28
43	630225,25	1442803,26
44	630183,66	1442813,14
45	630191,22	1442790,32
46	630195,69	1442758,93
47	630187,57	1442760,83
48	630186,28	1442761,14
49	630182,42	1442788,26
50	630173,38	1442815,58
51	630151,00	1442820,89
52	630136,42	1442824,36
53	630121,84	1442827,82
54	630107,23	1442831,29
55	630076,71	1442838,53
56	630076,73	1442848,21
57	630089,82	1442851,67
58	630090,16	1442844,59
59	630170,05	1442825,62
60	630150,07	1442867,60
61	630169,69	1442873,05
62	630180,34	1442823,18
63	630197,70	1442819,05
64	630227,30	1442812,02
65	630256,98	1442804,98
66	630286,09	1442798,07
67	630315,63	1442791,05
68	630344,90	1442784,11
69	630381,41	1442775,44
70	630384,97	1442777,68
71	630407,00	1442791,54

:ЗУ148 Площадь - 481 кв.м.		
№	X	Y
1	630409,11	1442800,93
2	630407,00	1442791,54
3	630384,97	1442777,68
4	630388,34	1442793,08
5	630378,36	1442795,28

6	630381,33	1442807,74
---	-----------	------------

:ЗУ149 Площадь - 56778 кв.м.		
Контур 1		
№	X	Y
1	630929,86	1442754,06
2	630961,40	1442743,57
3	630992,95	1442733,09
4	631024,50	1442722,60
5	631056,23	1442712,06
6	631065,56	1442740,15
7	631064,53	1442665,40
8	631006,69	1442669,24
9	631007,49	1442675,56
10	630937,21	1442698,92
11	630883,58	1442716,75
12	630839,70	1442731,34
13	630809,73	1442741,30
14	630752,99	1442760,17
15	630674,00	1442786,43
16	630617,22	1442805,30
17	630574,51	1442819,50
18	630539,60	1442831,11
19	630509,52	1442841,11
20	630479,99	1442850,93
21	630447,50	1442861,73
22	630423,65	1442865,52
23	630397,11	1442874,31
24	630370,55	1442883,09
25	630339,40	1442893,39
26	630310,61	1442902,91
27	630301,48	1442905,94
28	630279,38	1442900,42
29	630212,70	1442883,78
30	630169,69	1442873,05
31	630150,07	1442867,60
32	630089,82	1442851,67
33	630076,73	1442848,21
34	630076,85	1442908,24
35	630076,85	1442908,77
36	630119,29	1442919,46
37	630157,97	1442929,69
38	630196,77	1442939,43
39	630219,89	1442945,23
40	630243,16	1442951,07
41	630245,61	1442956,26
42	630240,91	1442975,11
43	630253,55	1442973,01
44	630268,99	1442973,35

45	630295,83	1442968,89
46	630325,94	1442958,93
47	630357,51	1442948,49
48	630389,06	1442938,06
49	630420,63	1442927,62
50	630452,18	1442917,18
51	630483,76	1442906,83
52	630496,94	1442902,51
53	630528,22	1442892,25
54	630550,65	1442884,89
55	630569,82	1442878,37
56	630591,46	1442871,54
57	630617,84	1442862,40
58	630654,07	1442850,57
59	630679,96	1442842,03
60	630709,27	1442827,36
61	630740,57	1442816,96
62	630772,11	1442806,48
63	630803,66	1442796,00
64	630835,21	1442785,51
65	630866,75	1442775,03
66	630898,30	1442764,54
Контур 2		
№	X	Y
1	630993,69	1442708,72
2	630992,96	1442706,47
3	630995,20	1442705,77
4	630995,92	1442708,01
Контур 3		
№	X	Y
1	630838,04	1442763,68
2	630835,80	1442764,39
3	630835,10	1442762,14
4	630837,34	1442761,44
Контур 4		
№	X	Y
1	630718,25	1442799,90
2	630716,02	1442800,62
3	630715,30	1442798,38
4	630717,55	1442797,68
Контур 5		
№	X	Y
1	630585,55	1442844,17
2	630583,31	1442844,89
3	630582,61	1442842,65
4	630584,85	1442841,95
Контур 6		
№	X	Y
1	630444,59	1442890,37
2	630442,35	1442891,08

3	630441,63	1442888,85
4	630443,87	1442888,13
Контур 7		
№	X	Y
1	630305,46	1442933,05
2	630305,67	1442938,97
3	630299,77	1442939,18
4	630299,55	1442933,26
Контур 8		
№	X	Y
1	630180,09	1442904,33
2	630179,49	1442906,61
3	630177,22	1442906,00
4	630177,82	1442903,72

:ЗУ150		
Площадь - 38487 кв.м.		
Контур 1		
№	X	Y
1	630808,34	1443057,45
2	630812,22	1443060,62
3	630812,12	1443092,83
4	630812,13	1443116,18
5	630810,30	1443116,21
6	630810,34	1443129,56
7	630822,31	1443130,21
8	630822,38	1443096,12
9	630822,46	1443060,44
10	630822,46	1443024,89
11	630822,46	1442989,39
12	630822,46	1442953,94
13	630822,61	1442928,92
14	630825,30	1442924,75
15	630871,55	1442909,38
16	630910,93	1442896,29
17	630943,04	1442885,61
18	630975,06	1442874,97
19	631004,09	1442865,32
20	631010,31	1442884,05
21	631011,03	1442935,91
22	631020,03	1442935,58
23	631019,45	1442893,80
24	631018,99	1442860,37
25	631067,01	1442844,41
26	631066,88	1442834,97
27	631044,33	1442842,46
28	631012,78	1442852,95
29	630981,23	1442863,44
30	630949,68	1442873,92
31	630918,13	1442884,41

32	630886,59	1442894,90
33	630855,04	1442905,38
34	630823,49	1442915,87
35	630791,94	1442926,36
36	630762,87	1442937,01
37	630731,32	1442948,07
38	630702,87	1442956,50
39	630698,29	1442954,30
40	630679,82	1442901,34
41	630666,42	1442905,57
42	630651,61	1442860,88
43	630654,07	1442850,57
44	630617,84	1442862,40
45	630625,02	1442866,64
46	630631,44	1442885,75
47	630640,72	1442913,36
48	630655,40	1442956,46
49	630649,68	1442973,44
50	630628,07	1442980,45
51	630603,51	1442988,42
52	630599,85	1442986,49
53	630581,71	1442932,85
54	630581,65	1442932,86
55	630566,20	1442885,71
56	630569,82	1442878,37
57	630550,65	1442884,89
58	630557,43	1442888,98
59	630573,02	1442935,90
60	630591,00	1442989,99
61	630589,10	1442993,79
62	630564,67	1443001,91
63	630536,19	1443011,37
64	630518,50	1442954,03
65	630496,94	1442902,51
66	630483,76	1442906,83
67	630501,36	1442959,74
68	630520,30	1443016,67
69	630488,74	1443027,16
70	630479,68	1442999,90
71	630452,18	1443022,58
72	630424,69	1443045,27
73	630418,24	1443050,59
74	630394,10	1443058,61
75	630362,52	1443069,02
76	630296,25	1443041,70
77	630290,36	1443029,68
78	630278,02	1443003,64
79	630266,20	1442978,69
80	630268,99	1442973,35
81	630253,55	1442973,01

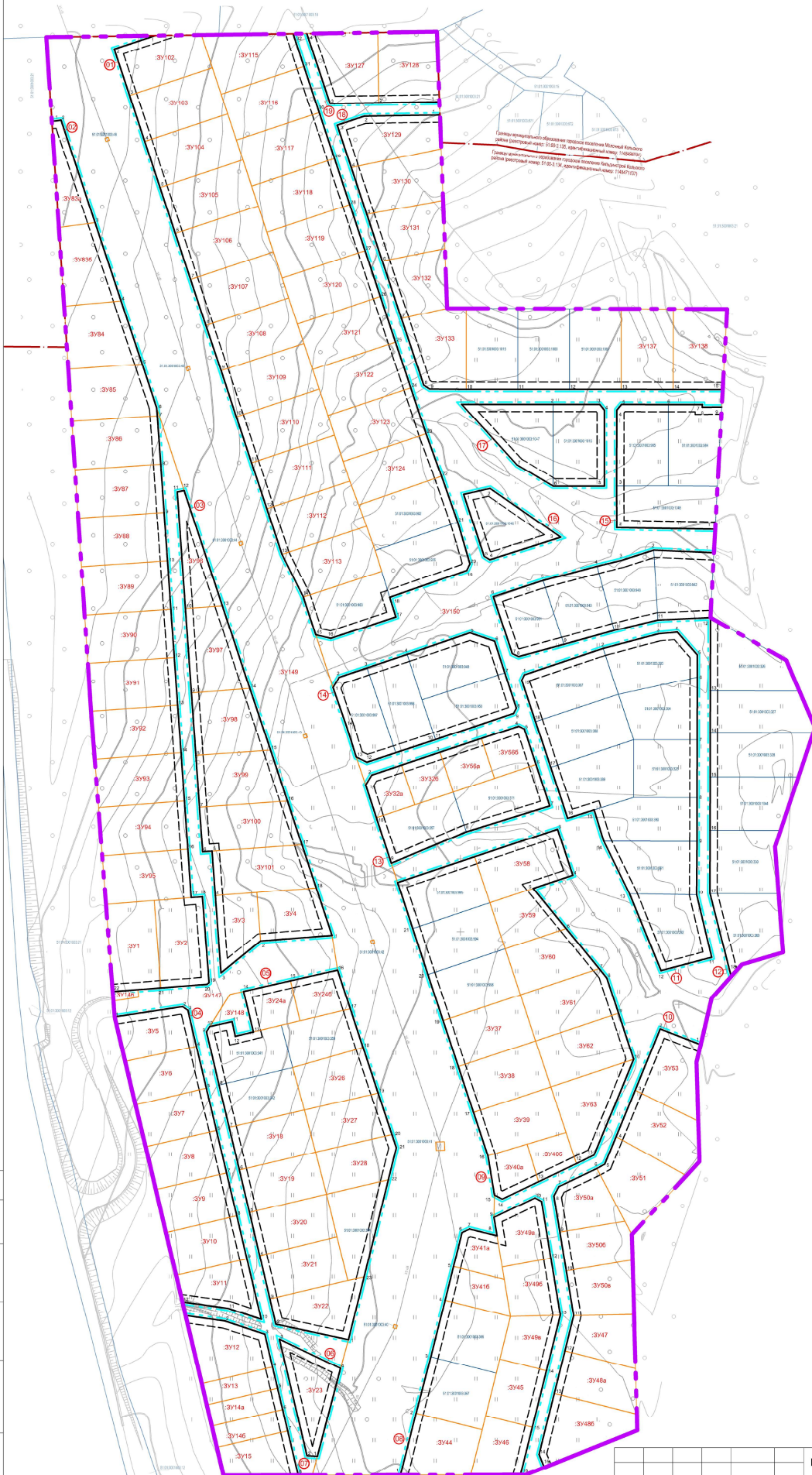
82	630266,90	1443001,19
83	630264,57	1443005,64
84	630225,60	1443012,13
85	630186,64	1443018,61
86	630148,44	1443009,06
87	630109,64	1442999,36
88	630077,02	1442991,21
89	630077,02	1442992,00
90	630077,03	1442994,97
91	630082,08	1443007,62
92	630091,12	1443004,01
93	630132,91	1443014,46
94	630162,01	1443021,73
95	630186,27	1443027,79
96	630216,88	1443022,70
97	630243,52	1443018,27
98	630268,18	1443014,17
99	630274,66	1443017,55
100	630287,10	1443043,82
101	630290,02	1443049,08
102	630309,06	1443056,86
103	630341,31	1443070,05
104	630383,37	1443087,24
105	630372,62	1443115,05
106	630404,48	1443122,63
107	630419,29	1443135,95
108	630476,23	1443121,43
109	630519,63	1443121,50
110	630556,13	1443121,56
111	630586,51	1443121,61
112	630615,71	1443121,66
113	630665,99	1443121,73
114	630664,35	1443085,64
115	630657,13	1443055,60
116	630647,57	1443021,08
117	630639,18	1442989,90
118	630641,18	1442985,60
119	630680,22	1442972,58
120	630691,30	1443006,70
121	630701,11	1443043,84
122	630705,24	1443060,69
123	630712,25	1443082,81
124	630710,43	1443124,14
125	630726,50	1443125,01
126	630727,58	1443057,45
127	630756,11	1443057,29

Контур 2		
№	X	Y
1	630812,22	1442950,8
2	630812,22	1443013,62
3	630812,22	1443045,72
4	630808,34	1443048,89
5	630756,11	1443048,89
6	630756,11	1443013,62
7	630770,69	1442988,84
Контур 3		
№	X	Y
1	630750,44	1442952,14
2	630754,51	1442970,28
3	630721,01	1443018,93
4	630705,59	1442970,18
5	630708,02	1442966,27
Контур 4		
№	X	Y
1	630626,76	1442993,92
2	630644,74	1443048,01
3	630654,77	1443086,06
4	630655,95	1443098,96
5	630640,36	1443112,69
6	630625,00	1443112,67
7	630581,57	1443112,60
8	630541,97	1443112,54
9	630511,98	1443112,49
10	630475,27	1443112,30
11	630432,46	1443122,61
12	630423,34	1443087,79
13	630476,04	1443066,17
14	630512,08	1443048,42
15	630533,51	1443041,84
16	630527,79	1443023,66
17	630562,72	1443012,04
18	630594,26	1443001,56
19	630622,96	1442992,02



САДОВОДЧЕСКОЕ НЕКОММЕРЧЕСКОЕ ТОВАРИЩЕСТВО СОБСТВЕННИКОВ НЕДВИЖИМОСТИ "ХУТОРОК"

ПРОЕКТ МЕЖЕВАНИЯ ТЕРРИТОРИИ
Основная часть проекта
Чертеж красных линий
Масштаб 1:2000



- УСЛОВНЫЕ ОБОЗНАЧЕНИЯ**
- Границы:**
- границы территории, в отношении которой осуществляется подготовка проекта межевания
 - границы муниципальных образований (сельских и/или городских поселений)
- Красные линии:**
- красные линии утверждаемые проектом межевания территории
 - линии отступа от красных линий, в целях определения места допустимого размещения зданий, строений, сооружений
- Границы элементов планировочной структуры:**
- границы планируемых элементов планировочной структуры
- Межевание:**
- кадастровый номер сохраняемых земельных участков
 - границы сохраняемых земельных участков
 - границы образуемых земельных участков
 - номер образуемых земельных участков

Согласовано

Имя, № подл.	Подп. и дата	Взам. инв. №

ПМТ.ОЧП 01-04/2023					
Садоводческое некоммерческое товарищество собственников недвижимости "Хуторок", ИНН 5105082440, КПП 519001001, ОГРН 1125105000063					
Лист	Кол	Лист	№ док	Подпись	Дата
Разработал	М.В. Яценко	04.23			
Проверил	М.В. Яценко	04.23			
Т. контроль					
Н. контроль	М.В. Яценко	04.23			
Утвердил					
Проект межевания территории земельного участка с кадастровым номером ЗУ КН 51-01-3001003-34 с ВР: ведение садоводства (код 13.2), расположенного по адресу: Мурманская обл, Колюшкинский муниципальный р-н					
Чертеж красных линий Масштаб 1:2000					
ИП М.В. Яценко, 183052, город Мурманск, ул. Фадеев ручей, 36-13, тел. +79113000822, kysheifst@yandex.ru, ИНН 51805258395, ОГРН ИП 313519006300024				Стадия	Лист
				П	2.1
					2



ПРОЕКТ МЕЖЕВАНИЯ ТЕРРИТОРИИ
Основная часть проекта
Чертеж межевания территории
Масштаб 1:2000



Границы

- границы территории, в отношении которой осуществляется подготовка проекта межевания
- границы муниципальных образований (сельских и/или городских поселений)

Красные линии:

- - устанавливаемые красные линии

- линии отступа от красных линий, в целях определения места допустимого размещения зданий, строений, сооружений

Границы элементов планировочной

- структуры:
-  - границы планируемых элементов
планировочной структуры

Сведения ЕГРН:

- - границы кадастрового квартала

11

- 51:01:3001003 - номер кадастрового квартала
- границы земельных участков, установленные в соответствии с федеральным законодательством вносимые в ЕБГН

☐ BREC
☐

- 51:01:0011003:73 - кадастровый номер земельного участка

 - гра
уста

- 51.01.0001000.73 - номер объекта капитального строительства на кадастровом плане территории

Межевание:

- границы изменяемых земельных участков, которые

_____ посыл

- 54:04:0051003-73 - кадастровый номер земельного участка подлежащий снятию

 = Γ_{D2}

- раздела земельного участка под земельные участки с видом разрешенного использования (ВРИ): Водные садоводства (13.2)

 - гра...

- с видом разрешенного использования (ВРИ):

Земле

:3У1 - номер образуемого земельного участка

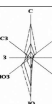
ПМТ.ОЧП 01-04/2023

Садоводческое некоммерческое товарищество собственников недвижимости
"Хуторок", ИНН 5105082440, КПП 519001001, ОГРН 1125105000063

Лист	Коп	Лист	Подпись	Дата	Проект межевания территории земельного участка с кадастровым номером ЗУ КН 51:01:3001003 34 с ВРП: сведениями садоводства (код 13.2), расположенного по адресу: Мурманская обл, Колынский муниципальный р-н	Стадия	Лист	Листов
Руководит.р.	М.В. Яценко			04.23		П	1	2
Разработал	М.В. Яценко			04.23				
Проверил								
Т. контроль								
Н. контроль	М.В. Яценко			04.23	Чертеж межевания территории Масштаб 1:2000	ИП М.В. Яценко, 183062, город Мурманск, ул. Овдеева уч. 36-13, тел. +79171300042 кадастровый № участка, ИНН 510902583635, ОГРНИП 313510008300024		
Утвердил								

Примечание:
1. Номер образуемого земельного участка установлен в соответствии с ранее утвержденным Проектом организации и застройки СНТ "Хуторок" разработанным ООО "ЦДО Нивелир" в 2014 г.

Формат A2



ПРОЕКТ МЕЖЕВАНИЯ ТЕРРИТОРИИ
Основная часть проекта
Каталог координат красных линий

[illegible]