



**МИНИСТЕРСТВО
ГРАДОСТРОИТЕЛЬСТВА И БЛАГОУСТРОЙСТВА
МУРМАНСКОЙ ОБЛАСТИ**

ПРИКАЗ

от « 07» декабря 2022 г.

№ 204

г. Мурманск

**О внесении изменений в приложение к приказу Министерства
градостроительства и благоустройства Мурманской области
от 10.01.2022 № 1 «Об утверждении Правил землепользования и
застройки муниципального образования ЗАТО город Североморск»**

Руководствуясь Градостроительным кодексом Российской Федерации, Законом Мурманской области от 27.12.2019 № 2459-01-ЗМО «О перераспределении отдельных полномочий в области градостроительной деятельности и в области земельных отношений между органами местного самоуправления муниципальных образований Мурманской области и органами государственной власти Мурманской области», постановлением Правительства Мурманской области от 03.02.2020 № 31-ПП «О мерах по реализации Закона Мурманской области от 27.12.2019 № 2459-01-ЗМО «О перераспределении отдельных полномочий в области градостроительной деятельности и в области земельных отношений между органами местного самоуправления муниципальных образований Мурманской области и органами государственной власти Мурманской области», **приказываю:**

1. Внести изменения в приложение к приказу Министерства градостроительства и благоустройства Мурманской области от 10.01.2022 № 1 «Об утверждении Правил землепользования и застройки муниципального образования ЗАТО город Североморск» следующие изменения:

1.1. Приложение «Описания местоположения границ» считать Приложением №1 «Сведения о границах территориальных зон» к Правилам землепользования и застройки муниципального образования ЗАТО город Североморск;

1.2. Приложение №1 «Сведения о границах территориальных зон» изложить в новой редакции согласно приложению № 1 к настоящему приказу;

1.3. Карту градостроительного зонирования муниципального образования ЗАТО г. Североморск изложить в новой редакции согласно приложению №2 к настоящему приказу;

1.4. Приложение №2. Карта градостроительного зонирования г. Североморск изложить в новой редакции согласно приложению № 3 к настоящему приказу;

1.5. Приложение №3. Карта градостроительного зонирования г. Североморск - 3 изложить в новой редакции согласно приложению № 4 к настоящему приказу;

1.6. Приложение №4. Карта градостроительного зонирования н.п. Сафоново изложить в новой редакции согласно приложению № 5 к настоящему приказу;

1.7. Приложение №5. Карта градостроительного зонирования н.п. Щукозеро изложить в новой редакции согласно приложению № 6 к настоящему приказу;

2. Направить настоящий приказ с приложениями в администрацию ЗАТО г. Североморск.

3. Рекомендовать администрации ЗАТО г. Североморск опубликовать настоящий приказ в официальном печатном издании органов местного самоуправления ЗАТО город Североморск и разместить на официальном сайте муниципального образования ЗАТО город Североморск в сети Интернет.

4. Опубликовать настоящий приказ в «Электронном бюллетене Правительства Мурманской области».

5. Разместить настоящий приказ в сети Интернет на официальном сайте Министерства градостроительства и благоустройства Мурманской области.

6. Настоящий приказ вступает в силу со дня официального опубликования.

7. Контроль за исполнением настоящего приказа оставляю за собой.

**Заместитель Губернатора
Мурманской области – министр
градостроительства и благоустройства
Мурманской области**


М.Д. Гаврилова

ОПИСАНИЕ МЕСТОПОЛОЖЕНИЯ ГРАНИЦ
Зона застройки многоэтажными многоквартирными домами (Ж-1)

(наименование объекта, местоположение границ которого описано (далее - объект))

Раздел 1

Сведения об объекте		
№ п/п	Характеристики объекта	Описание характеристик
1	2	3
1	Местоположение объекта	Мурманская область, г Североморск
2	Площадь объекта ± величина погрешности определения площади ($P \pm \Delta P$)	1 493 559 м ² ±
3	Иные характеристики объекта	Вид объекта реестра границ: Территориальная зона

Раздел 2

Сведения о местоположении границ объекта

1. Система координат МСК-51

2. Сведения о характерных точках границ объекта

Обозначение характерных точек границ	Координаты, м		Метод определения координат характерной точки	Средняя квадратическая погрешность положения характерной точки (Mt), м	Описание обозначения точки на местности (при наличии)
	X	Y			
1	2	3	4	5	6
Ж-1(2)					
403	653 487,08	1 450 214,91	Картометрический метод	25,00	-
53	653 462,67	1 450 215,48		25,00	—
52	653 462,18	1 450 211,93		25,00	
51	653 469,90	1 450 204,66		25,00	
50	653 465,82	1 450 174,41		25,00	
49	653 464,04	1 450 160,11		25,00	
48	653 426,48	1 450 167,78		25,00	
47	653 418,50	1 450 171,02		25,00	
46	653 403,15	1 450 156,53		25,00	
45	653 394,76	1 450 104,73		25,00	
44	653 392,10	1 450 088,28		25,00	
43	653 389,10	1 450 078,90		25,00	
42	653 388,87	1 450 053,65		25,00	
41	653 355,47	1 450 058,79		25,00	
40	653 355,69	1 450 061,71		25,00	
39	653 346,39	1 450 063,30		25,00	
38	653 345,87	1 450 060,27		25,00	
37	653 291,58	1 450 068,29		25,00	
36	653 290,85	1 450 086,96		25,00	
879	653 279,98	1 450 089,08		25,00	
880	653 286,93	1 450 123,07		25,00	
881	653 291,91	1 450 155,12		25,00	
882	653 280,17	1 450 157,84		25,00	
883	653 288,89	1 450 216,20		25,00	
30	653 305,17	1 450 280,39		25,00	
29	653 308,39	1 450 283,81		25,00	
28	653 314,84	1 450 285,04		25,00	
27	653 338,29	1 450 281,55		25,00	
558	653 340,79	1 450 300,65		25,00	
559	653 347,73	1 450 300,09		25,00	
560	653 351,59	1 450 302,61		25,00	
561	653 355,25	1 450 328,98		25,00	
562	653 356,56	1 450 348,44		25,00	
563	653 389,87	1 450 348,56		25,00	
564	653 389,62	1 450 356,84		25,00	
573	653 389,07	1 450 374,92		25,00	
574	653 440,06	1 450 374,92		25,00	
575	653 448,89	1 450 389,18		25,00	
576	653 456,19	1 450 398,75		25,00	
577	653 508,53	1 450 400,06		25,00	
578	653 530,48	1 450 397,09		25,00	
13	653 530,26	1 450 358,85		25,00	
12	653 530,30	1 450 354,28		25,00	
11	653 531,20	1 450 262,87		25,00	
10	653 470,53	1 450 257,99		25,00	
9	653 467,52	1 450 250,71		25,00	

Раздел 2

Сведения о местоположении границ объекта					
1	2	3	4	5	6
8	653 466,13	1 450 240,61	Картометрический метод	25,00	—
402	653 487,58	1 450 239,43		25,00	-
403	653 487,08	1 450 214,91		25,00	
Вырез 1 из 1					
54	653 394,16	1 450 183,64	Картометрический метод	25,00	—
55	653 401,55	1 450 182,71		25,00	
56	653 409,55	1 450 231,43		25,00	
57	653 384,73	1 450 235,32		25,00	
58	653 384,46	1 450 233,66		25,00	
59	653 386,80	1 450 233,33		25,00	
60	653 386,28	1 450 230,31		25,00	
61	653 383,96	1 450 230,67		25,00	
62	653 382,55	1 450 222,35		25,00	
63	653 385,20	1 450 221,93		25,00	
64	653 384,66	1 450 218,97		25,00	
65	653 382,05	1 450 219,38		25,00	
66	653 378,77	1 450 199,89		25,00	
67	653 382,15	1 450 199,36		25,00	
68	653 381,68	1 450 196,62		25,00	
69	653 378,31	1 450 197,18		25,00	
70	653 377,32	1 450 191,30		25,00	
71	653 380,29	1 450 190,81		25,00	
72	653 379,83	1 450 188,04		25,00	
73	653 376,85	1 450 188,53		25,00	
74	653 376,45	1 450 186,09		25,00	
75	653 379,51	1 450 185,68		25,00	
76	653 383,92	1 450 184,79		25,00	
54	653 394,16	1 450 183,64		25,00	
Ж-1(3)					
4694	653 485,81	1 450 574,82	Картометрический метод	25,00	—
4693	653 485,87	1 450 578,92		25,00	
4692	653 485,63	1 450 589,48		25,00	
4691	653 485,38	1 450 616,24		25,00	
4690	653 415,53	1 450 615,86		25,00	
4689	653 397,87	1 450 607,23		25,00	
4688	653 391,62	1 450 601,68		25,00	
781	653 392,53	1 450 589,62		25,00	
780	653 399,25	1 450 582,99		25,00	
779	653 400,10	1 450 569,88		25,00	
778	653 438,81	1 450 569,62		25,00	
777	653 449,71	1 450 569,86		25,00	
89	653 449,66	1 450 572,12		25,00	
90	653 450,28	1 450 573,51		25,00	
91	653 451,30	1 450 574,49		25,00	
92	653 452,80	1 450 574,97		25,00	
4694	653 485,81	1 450 574,82		25,00	
Ж-1(4)					
15557	654 240,05	1 452 212,69	Картометрический метод	25,00	—
123	654 223,22	1 452 221,28		25,00	
122	654 197,55	1 452 227,72		25,00	
121	654 152,02	1 452 242,12		25,00	
1139	654 136,57	1 452 246,31		25,00	
1140	654 133,35	1 452 250,87		25,00	
1141	654 140,18	1 452 271,14		25,00	
1142	654 134,29	1 452 272,91		25,00	

Раздел 2

Сведения о местоположении границ объекта					
1	2	3	4	5	6
1143	654 148,45	1 452 318,68	Картометрический метод	25,00	—
1144	654 158,65	1 452 332,00		25,00	
1145	654 174,54	1 452 343,95		25,00	
1146	654 179,98	1 452 346,29		25,00	
1147	654 202,98	1 452 356,09		25,00	
1148	654 224,86	1 452 363,66		25,00	
1149	654 226,57	1 452 364,26		25,00	
1150	654 239,69	1 452 366,00		25,00	
1151	654 262,87	1 452 358,87		25,00	
1152	654 273,44	1 452 355,67		25,00	
1153	654 289,39	1 452 347,09		25,00	
5494	654 305,07	1 452 333,36		25,00	
5493	654 296,86	1 452 311,53		25,00	
5492	654 290,62	1 452 293,92		25,00	
5491	654 288,38	1 452 288,58		25,00	
5490	654 282,27	1 452 273,56		25,00	
5489	654 280,74	1 452 271,37		25,00	
5488	654 277,95	1 452 267,35		25,00	
5487	654 273,49	1 452 260,86		25,00	
5486	654 269,57	1 452 255,46		25,00	
5485	654 262,81	1 452 246,87		25,00	
5484	654 256,68	1 452 238,47		25,00	
5483	654 255,11	1 452 236,88		25,00	
5482	654 241,09	1 452 215,67		25,00	
15557	654 240,05	1 452 212,69		25,00	
Ж-1(5)					
6848	653 293,76	1 455 271,70	Картометрический метод	25,00	—
6849	653 360,20	1 455 278,54		25,00	
6850	653 367,78	1 455 275,87		25,00	
6851	653 424,54	1 455 282,15		25,00	
6852	653 450,55	1 455 282,34		25,00	
6853	653 546,14	1 455 291,89		25,00	
6854	653 543,89	1 455 314,02		25,00	
6855	653 536,09	1 455 388,49		25,00	
6856	653 534,45	1 455 403,34		25,00	
6857	653 531,02	1 455 402,89		25,00	
6858	653 530,04	1 455 411,21		25,00	
6859	653 528,25	1 455 426,18		25,00	
6860	653 531,71	1 455 426,62		25,00	
6861	653 528,84	1 455 448,72		25,00	
6862	653 527,32	1 455 460,40		25,00	
1531	653 524,45	1 455 490,33		25,00	
141	653 445,86	1 455 482,31		25,00	
142	653 436,22	1 455 481,50		25,00	
143	653 430,88	1 455 480,99		25,00	
1545	653 382,90	1 455 476,27		25,00	
1544	653 382,99	1 455 470,54		25,00	
1543	653 383,86	1 455 461,00		25,00	
1583	653 378,63	1 455 460,62		25,00	
1582	653 378,03	1 455 467,38		25,00	
1581	653 374,81	1 455 501,75		25,00	
1580	653 369,82	1 455 501,27		25,00	
151	653 371,78	1 455 484,96		25,00	
152	653 365,43	1 455 474,73		25,00	
153	653 356,94	1 455 479,47		25,00	

Раздел 2

Сведения о местоположении границ объекта					
1	2	3	4	5	6
154	653 354,06	1 455 479,06	Картометрический метод	25,00	—
155	653 356,77	1 455 454,67		25,00	
156	653 357,54	1 455 447,71		25,00	
157	653 341,49	1 455 445,79		25,00	
158	653 344,82	1 455 418,38		25,00	
159	653 345,21	1 455 414,89		25,00	
160	653 336,48	1 455 413,91		25,00	
161	653 330,17	1 455 413,20		25,00	
162	653 324,33	1 455 417,63		25,00	
163	653 321,20	1 455 442,97		25,00	
164	653 304,11	1 455 448,81		25,00	
165	653 297,94	1 455 448,12		25,00	
166	653 287,20	1 455 446,92		25,00	
167	653 278,98	1 455 520,47		25,00	
6843	653 266,79	1 455 519,15		25,00	
6844	653 275,89	1 455 444,82		25,00	
6845	653 281,83	1 455 396,32		25,00	
171	653 323,36	1 455 400,52		25,00	
172	653 326,25	1 455 400,92		25,00	
173	653 337,71	1 455 402,10		25,00	
174	653 340,66	1 455 402,40		25,00	
175	653 346,17	1 455 353,58		25,00	
176	653 320,25	1 455 350,32		25,00	
6846	653 287,61	1 455 346,28		25,00	
6847	653 292,14	1 455 291,34		25,00	
6848	653 293,76	1 455 271,70		25,00	
Ж-1(6)					
179	653 452,46	1 454 976,26	Картометрический метод	25,00	—
2595	653 448,21	1 454 967,96		25,00	
2596	653 453,96	1 454 955,20		25,00	
2597	653 451,78	1 454 955,25		25,00	
2598	653 449,52	1 454 954,74		25,00	
2599	653 447,69	1 454 953,86		25,00	
2600	653 446,10	1 454 952,61		25,00	
2601	653 443,80	1 454 945,83		25,00	
2602	653 440,36	1 454 936,24		25,00	
2603	653 439,35	1 454 935,56		25,00	
2604	653 438,07	1 454 934,20		25,00	
2605	653 437,12	1 454 932,59		25,00	
2606	653 436,54	1 454 930,81		25,00	
2607	653 436,37	1 454 929,41		25,00	
2608	653 439,80	1 454 890,86		25,00	
2609	653 440,52	1 454 888,24		25,00	
195	653 444,46	1 454 876,56		25,00	
196	653 467,79	1 454 878,01		25,00	
197	653 479,61	1 454 878,31		25,00	
198	653 481,05	1 454 878,31		25,00	
199	653 495,92	1 454 848,87		25,00	
200	653 499,89	1 454 841,01		25,00	
201	653 502,72	1 454 835,41		25,00	
2617	653 509,20	1 454 823,33		25,00	
2618	653 532,83	1 454 840,74		25,00	
2619	653 533,46	1 454 844,67		25,00	
2620	653 542,15	1 454 899,26		25,00	
2621	653 536,57	1 454 900,85	25,00		

Раздел 2

Сведения о местоположении границ объекта					
1	2	3	4	5	6
2622	653 538,76	1 454 909,14	Картометрический метод	25,00	—
2623	653 543,59	1 454 908,95		25,00	
2624	653 546,33	1 454 924,85		25,00	
2625	653 549,09	1 454 940,86		25,00	
2626	653 552,13	1 454 958,55		25,00	
2627	653 539,62	1 454 961,54		25,00	
2628	653 540,56	1 454 965,43		25,00	
2629	653 552,08	1 454 962,68		25,00	
2630	653 556,62	1 454 964,29		25,00	
2631	653 560,74	1 454 980,02		25,00	
2632	653 568,59	1 455 006,25		25,00	
2633	653 567,04	1 455 006,69		25,00	
2634	653 570,20	1 455 019,41		25,00	
2635	653 571,89	1 455 019,02		25,00	
2636	653 585,25	1 455 065,41		25,00	
2637	653 594,38	1 455 086,95		25,00	
2638	653 599,95	1 455 100,10		25,00	
2639	653 610,80	1 455 125,69		25,00	
6386	653 628,37	1 455 160,34		25,00	
6387	653 632,46	1 455 181,15		25,00	
6388	653 609,67	1 455 176,75		25,00	
6389	653 606,53	1 455 177,70		25,00	
6390	653 606,73	1 455 181,79		25,00	
6391	653 607,11	1 455 193,87		25,00	
6392	653 607,91	1 455 217,21		25,00	
6393	653 609,11	1 455 247,21		25,00	
6394	653 610,47	1 455 255,62		25,00	
6395	653 610,88	1 455 262,98		25,00	
6868	653 558,10	1 455 263,75		25,00	
6869	653 546,37	1 455 263,60		25,00	
6870	653 472,32	1 455 256,16		25,00	
6871	653 463,14	1 455 257,48		25,00	
6872	653 371,56	1 455 253,21		25,00	
6873	653 361,93	1 455 253,72		25,00	
8134	653 369,65	1 455 199,03		25,00	
8133	653 376,62	1 455 132,56		25,00	
6819	653 390,95	1 454 996,06		25,00	
6820	653 392,93	1 454 982,11		25,00	
6821	653 396,63	1 454 982,49		25,00	
2593	653 429,58	1 454 985,85		25,00	
8174	653 426,11	1 455 015,64		25,00	
8173	653 450,88	1 455 018,03		25,00	
8172	653 451,00	1 455 020,40		25,00	
8171	653 452,76	1 455 020,16		25,00	
8170	653 453,89	1 455 018,99		25,00	
8169	653 454,13	1 455 017,86		25,00	
8168	653 472,80	1 455 019,87		25,00	
8167	653 476,32	1 455 020,20	25,00		
8178	653 470,00	1 455 009,39	25,00		
8177	653 461,19	1 454 993,34	25,00		
179	653 452,46	1 454 976,26	25,00		
Ж-1(7)					
6452	653 018,93	1 455 267,02	Картометрический метод	25,00	—
6453	653 026,35	1 455 268,85		25,00	
6454	653 027,53	1 455 257,05		25,00	

Раздел 2

Сведения о местоположении границ объекта					
1	2	3	4	5	6
6879	653 028,60	1 455 247,74	Картометрический метод	25,00	—
6880	653 029,03	1 455 245,46		25,00	
6881	653 095,54	1 455 252,09		25,00	
6882	653 099,05	1 455 252,29		25,00	
6883	653 103,22	1 455 252,69		25,00	
6884	653 103,09	1 455 254,98		25,00	
266	653 098,19	1 455 298,10		25,00	
267	653 143,79	1 455 302,56		25,00	
268	653 184,80	1 455 306,56		25,00	
6885	653 189,07	1 455 263,91		25,00	
6886	653 189,39	1 455 260,68		25,00	
6887	653 259,44	1 455 266,90		25,00	
6888	653 255,46	1 455 309,74		25,00	
6889	653 252,33	1 455 388,63		25,00	
274	653 249,03	1 455 388,32		25,00	
275	653 245,74	1 455 388,00		25,00	
276	653 240,84	1 455 387,54		25,00	
277	653 222,02	1 455 385,71		25,00	
278	653 212,42	1 455 385,40		25,00	
279	653 211,75	1 455 385,54		25,00	
280	653 210,99	1 455 394,50		25,00	
281	653 195,67	1 455 392,97		25,00	
282	653 196,28	1 455 384,92		25,00	
283	653 109,63	1 455 376,52		25,00	
284	653 106,66	1 455 376,22		25,00	
285	653 100,39	1 455 375,46		25,00	
286	653 067,98	1 455 372,75		25,00	
6447	653 062,79	1 455 426,67		25,00	
6448	653 041,10	1 455 413,93		25,00	
6449	653 021,52	1 455 409,08		25,00	
6450	653 004,75	1 455 407,26		25,00	
6451	653 010,56	1 455 350,80		25,00	
6452	653 018,93	1 455 267,02	25,00		
Ж-1(8)					
6445	653 097,47	1 455 522,46	Картометрический метод	25,00	—
293	653 124,16	1 455 535,43		25,00	
6894	653 140,99	1 455 540,18		25,00	
6437	653 144,24	1 455 558,98		25,00	
6438	653 142,58	1 455 574,98		25,00	—
6439	653 140,28	1 455 596,97		25,00	
6440	653 148,90	1 455 650,40		25,00	
6441	653 101,48	1 455 619,42		25,00	
6442	653 052,32	1 455 575,53		25,00	
6443	653 068,96	1 455 557,11		25,00	
6444	653 092,02	1 455 531,47		25,00	
6445	653 097,47	1 455 522,46		25,00	
Ж-1(9)					
303	655 348,63	1 457 212,36	Картометрический метод	25,00	—
304	655 350,98	1 457 215,16		25,00	
305	655 233,52	1 457 313,09		25,00	
306	655 241,72	1 457 321,62		25,00	
307	655 249,12	1 457 331,52		25,00	
308	655 253,70	1 457 343,54		25,00	
309	655 256,71	1 457 349,67		25,00	
7741	655 262,08	1 457 356,73		25,00	

Раздел 2

Сведения о местоположении границ объекта					
1	2	3	4	5	6
5149	655 230,40	1 457 376,91	Картометрический метод	25,00	-
5150	655 206,99	1 457 339,64		25,00	
5151	655 191,38	1 457 314,43		25,00	
314	655 198,82	1 457 310,86		25,00	—
315	655 207,23	1 457 310,71		25,00	
316	655 218,13	1 457 311,51		25,00	
317	655 225,17	1 457 311,58		25,00	
318	655 231,22	1 457 310,45		25,00	
319	655 342,62	1 457 217,37		25,00	
320	655 344,65	1 457 217,79		25,00	
321	655 345,61	1 457 214,88		25,00	
303	655 348,63	1 457 212,36		25,00	
Ж-1(10)					
7214	654 412,46	1 455 244,97	Картометрический метод	25,00	—
7213	654 408,73	1 455 253,84		25,00	
7212	654 401,14	1 455 250,53		25,00	
7211	654 399,54	1 455 254,16		25,00	
326	654 389,06	1 455 277,87		25,00	
327	654 380,25	1 455 274,22		25,00	
8400	654 359,84	1 455 265,69		25,00	
8399	654 360,02	1 455 263,72		25,00	
8398	654 359,91	1 455 260,34		25,00	
8397	654 359,13	1 455 256,84		25,00	-
7641	654 368,02	1 455 236,06		25,00	—
333	654 356,64	1 455 222,63		25,00	
334	654 341,06	1 455 183,30		25,00	
335	654 338,89	1 455 177,83		25,00	
336	654 336,56	1 455 171,95		25,00	
337	654 328,23	1 455 150,93		25,00	
338	654 321,79	1 455 144,17		25,00	
339	654 331,23	1 455 122,81		25,00	
340	654 325,84	1 455 109,15		25,00	
341	654 332,68	1 455 094,35		25,00	
1989	654 323,81	1 455 090,44		25,00	
343	654 344,68	1 455 041,97		25,00	
1988	654 348,13	1 455 035,14		25,00	
1987	654 350,42	1 454 979,90		25,00	
346	654 350,86	1 454 978,74		25,00	
347	654 363,24	1 454 982,04		25,00	
348	654 408,30	1 454 997,51		25,00	
7240	654 417,39	1 454 965,50		25,00	
7239	654 422,94	1 454 968,45		25,00	
351	654 443,52	1 454 977,13		25,00	
352	654 453,21	1 454 981,09		25,00	
353	654 465,64	1 454 986,36		25,00	
7238	654 467,49	1 454 987,10		25,00	
355	654 488,29	1 454 995,91		25,00	
356	654 492,57	1 454 997,81		25,00	
357	654 498,94	1 455 000,57		25,00	
358	654 522,08	1 455 010,05		25,00	
7237	654 532,04	1 455 014,59		25,00	
7236	654 575,35	1 455 033,37		25,00	
361	654 607,84	1 455 046,83		25,00	
7235	654 679,28	1 455 076,85		25,00	
363	654 690,84	1 455 081,62		25,00	

Раздел 2

Сведения о местоположении границ объекта					
1	2	3	4	5	6
7234	654 694,29	1 455 083,09	Картометрический метод	25,00	—
7233	654 725,70	1 455 096,48		25,00	
7232	654 719,95	1 455 109,94		25,00	
7231	654 709,14	1 455 136,16		25,00	
7230	654 708,29	1 455 138,19		25,00	
369	654 703,16	1 455 136,08		25,00	
370	654 702,24	1 455 135,70		25,00	
371	654 680,82	1 455 126,75		25,00	
372	654 659,30	1 455 117,77		25,00	
373	654 657,15	1 455 117,87		25,00	
374	654 655,30	1 455 121,44		25,00	
375	654 651,58	1 455 129,26		25,00	
376	654 640,20	1 455 154,10		25,00	
377	654 633,96	1 455 151,49		25,00	
378	654 631,74	1 455 156,46		25,00	
379	654 629,90	1 455 160,62		25,00	
380	654 630,13	1 455 162,85		25,00	
381	654 627,35	1 455 164,46		25,00	
382	654 568,97	1 455 138,97		25,00	
383	654 567,10	1 455 141,09		25,00	
384	654 548,62	1 455 133,49		25,00	
385	654 537,17	1 455 142,70		25,00	
386	654 509,90	1 455 206,20		25,00	
387	654 502,89	1 455 222,68		25,00	
388	654 472,61	1 455 210,21		25,00	
389	654 476,54	1 455 201,25		25,00	
390	654 473,77	1 455 195,15		25,00	
391	654 466,44	1 455 191,99		25,00	
392	654 455,69	1 455 187,09		25,00	
393	654 449,86	1 455 200,87		25,00	
394	654 433,52	1 455 193,73		25,00	
395	654 418,13	1 455 229,43		25,00	
7214	654 412,46	1 455 244,97	25,00		
Ж-1(11)					
7281	654 748,08	1 455 092,84	Картометрический метод	25,00	—
7280	654 756,96	1 455 096,75		25,00	
7279	654 759,87	1 455 089,01		25,00	
6029	654 766,56	1 455 073,55		25,00	
400	654 797,80	1 455 086,44		25,00	
6028	654 802,58	1 455 088,66		25,00	
8526	654 784,03	1 455 137,25		25,00	
403	654 780,30	1 455 142,57		25,00	
404	654 772,30	1 455 138,95		25,00	
405	654 761,80	1 455 134,24		25,00	
7285	654 742,87	1 455 125,87		25,00	
7284	654 735,91	1 455 122,79		25,00	
7283	654 740,43	1 455 112,29		25,00	
7282	654 741,37	1 455 110,14		25,00	
7281	654 748,08	1 455 092,84		25,00	
Ж-1(12)					
410	654 681,47	1 454 643,13	Картометрический метод	25,00	—
411	654 690,80	1 454 628,57		25,00	
412	654 691,44	1 454 627,57		25,00	
5746	654 674,39	1 454 608,31		25,00	
5747	654 679,89	1 454 607,36		25,00	

Раздел 2

Сведения о местоположении границ объекта					
1	2	3	4	5	6
5748	654 700,40	1 454 606,79	Картометрический метод	25,00	—
5749	654 710,36	1 454 607,51		25,00	
5750	654 817,52	1 454 614,86		25,00	
5751	654 816,86	1 454 627,04		25,00	
5752	654 875,86	1 454 620,08		25,00	
5753	654 940,53	1 454 593,58		25,00	
5754	654 963,31	1 454 576,06		25,00	
5755	654 974,73	1 454 571,30		25,00	
5756	655 073,84	1 454 554,91		25,00	
5757	655 107,94	1 454 560,69		25,00	
5758	655 126,04	1 454 584,02		25,00	
5759	655 131,89	1 454 589,62		25,00	
5760	655 131,50	1 454 593,10		25,00	
428	655 108,17	1 454 611,92		25,00	
429	655 105,16	1 454 613,54		25,00	
430	655 072,92	1 454 637,76		25,00	
431	655 069,00	1 454 635,09		25,00	
432	655 052,12	1 454 650,95		25,00	
433	655 022,30	1 454 695,34		25,00	
1732	655 021,60	1 454 696,45		25,00	
1731	655 003,13	1 454 687,00		25,00	
1730	654 978,84	1 454 686,58		25,00	
1729	654 958,70	1 454 680,36		25,00	
1728	654 959,03	1 454 678,31		25,00	
1727	654 944,83	1 454 674,27		25,00	
1726	654 943,98	1 454 676,15		25,00	
1725	654 916,31	1 454 668,39		25,00	
1724	654 917,18	1 454 665,82		25,00	
1723	654 909,94	1 454 663,00		25,00	
1722	654 908,68	1 454 665,92		25,00	
1721	654 887,46	1 454 660,86		25,00	
1720	654 815,35	1 454 655,13		25,00	
1719	654 815,26	1 454 656,84		25,00	
1718	654 750,10	1 454 651,84		25,00	
1717	654 723,79	1 454 650,09		25,00	
1716	654 699,19	1 454 647,25		25,00	
1715	654 699,36	1 454 636,21		25,00	
1714	654 695,31	1 454 636,07		25,00	
1980	654 693,84	1 454 636,02		25,00	
1979	654 693,72	1 454 638,69		25,00	
2093	654 692,27	1 454 655,90		25,00	
2092	654 692,34	1 454 661,37		25,00	
2091	654 700,28	1 454 680,57		25,00	
2090	654 728,59	1 454 682,23		25,00	
2089	654 733,31	1 454 678,61		25,00	
2088	654 737,31	1 454 680,90		25,00	
2087	654 743,34	1 454 673,75		25,00	
2086	654 760,08	1 454 674,45		25,00	
2085	654 784,25	1 454 682,81		25,00	
2084	654 830,88	1 454 702,94		25,00	
2083	654 843,31	1 454 672,02		25,00	
2082	654 886,23	1 454 687,85		25,00	
2081	654 896,83	1 454 703,72		25,00	
2080	654 941,40	1 454 720,38		25,00	
2079	654 941,42	1 454 726,65		25,00	

Раздел 2

Сведения о местоположении границ объекта					
1	2	3	4	5	6
2078	654 974,77	1 454 736,11	Картометрический метод	25,00	—
2077	654 978,90	1 454 737,28		25,00	
2076	654 991,79	1 454 742,65		25,00	
2075	655 022,21	1 454 756,85		25,00	
2074	655 048,15	1 454 767,98		25,00	
2073	655 051,20	1 454 775,55		25,00	
2072	655 056,55	1 454 776,43		25,00	
2071	655 062,25	1 454 786,56		25,00	
2070	655 076,65	1 454 792,73		25,00	
2069	655 088,16	1 454 798,83		25,00	
2068	655 091,12	1 454 803,09		25,00	
2067	655 092,39	1 454 806,66		25,00	
2066	655 094,88	1 454 808,39		25,00	
2065	655 101,02	1 454 809,44		25,00	
2064	655 121,96	1 454 808,87		25,00	
2063	655 130,20	1 454 809,28		25,00	
2062	655 158,98	1 454 829,94		25,00	
2061	655 162,86	1 454 834,35		25,00	
2060	655 162,98	1 454 836,20		25,00	
2059	655 176,68	1 454 817,57		25,00	
2058	655 183,19	1 454 815,48		25,00	
2057	655 215,46	1 454 821,33		25,00	
2056	655 218,84	1 454 819,21		25,00	
2055	655 237,74	1 454 838,51		25,00	
2054	655 253,99	1 454 867,01		25,00	
2053	655 257,47	1 454 872,80		25,00	
2052	655 263,87	1 454 871,77		25,00	
2051	655 264,57	1 454 871,81		25,00	
2050	655 265,23	1 454 868,57		25,00	
2049	655 275,91	1 454 867,17		25,00	
2048	655 282,08	1 454 871,87		25,00	
2047	655 294,56	1 454 890,45		25,00	
2046	655 298,14	1 454 900,26		25,00	
5924	655 299,77	1 454 907,23		25,00	
5923	655 272,30	1 454 916,92		25,00	
5922	655 268,11	1 454 918,08		25,00	
5921	655 253,14	1 454 921,75		25,00	
5920	655 227,07	1 454 929,94		25,00	
5919	655 186,15	1 454 943,23		25,00	
5918	655 145,78	1 454 956,23		25,00	
5917	655 118,11	1 454 967,97		25,00	
5916	655 096,82	1 454 969,93		25,00	
5915	655 060,05	1 454 965,04		25,00	
5914	655 041,02	1 454 960,19		25,00	
5913	655 039,71	1 454 965,84		25,00	
5912	655 029,32	1 454 963,99		25,00	
5911	655 030,89	1 454 957,61		25,00	
5910	655 027,65	1 454 956,78		25,00	
5909	655 020,23	1 454 960,59		25,00	
5908	655 016,88	1 454 959,55		25,00	
5907	655 015,27	1 454 964,55		25,00	
5906	655 013,75	1 454 964,06		25,00	
5905	655 015,35	1 454 959,08		25,00	
5904	655 014,99	1 454 958,97		25,00	
5903	654 975,32	1 454 947,33		25,00	

Раздел 2

Сведения о местоположении границ объекта					
1	2	3	4	5	6
5902	654 957,71	1 454 945,44	Картометрический метод	25,00	—
5901	654 869,49	1 454 937,98		25,00	
5900	654 847,75	1 454 935,01		25,00	
5899	654 848,30	1 454 933,70		25,00	
529	654 864,54	1 454 895,10		25,00	
530	654 874,74	1 454 871,01		25,00	
531	654 852,30	1 454 861,17		25,00	
532	654 821,80	1 454 847,79		25,00	
533	654 820,30	1 454 847,13		25,00	
534	654 817,13	1 454 845,74		25,00	
535	654 815,79	1 454 845,17		25,00	
536	654 812,70	1 454 833,42		25,00	
8457	654 789,98	1 454 822,42		25,00	
8468	654 766,27	1 454 811,63		25,00	
8467	654 749,49	1 454 803,82		25,00	
8466	654 730,61	1 454 795,30		25,00	
8465	654 703,24	1 454 782,26		25,00	
542	654 703,86	1 454 764,47		25,00	
543	654 674,09	1 454 729,46		25,00	
544	654 670,67	1 454 728,66		25,00	
545	654 661,13	1 454 703,74		25,00	
546	654 657,65	1 454 695,24		25,00	
547	654 654,79	1 454 676,64		25,00	
548	654 660,76	1 454 661,79		25,00	
410	654 681,47	1 454 643,13		25,00	
Ж-1(14)					
2203	654 187,40	1 455 624,63	Картометрический метод	25,00	—
2202	654 176,43	1 455 611,64		25,00	
2201	654 159,61	1 455 595,51		25,00	
2200	654 171,49	1 455 583,12		25,00	
2199	654 188,31	1 455 599,25		25,00	
2198	654 200,71	1 455 611,39		25,00	
2197	654 249,61	1 455 562,72		25,00	
7121	654 298,42	1 455 515,24		25,00	
7120	654 347,90	1 455 556,60		25,00	
7119	654 396,68	1 455 604,82		25,00	
7118	654 403,03	1 455 618,82		25,00	
7117	654 429,03	1 455 646,65		25,00	
155662	654 442,89	1 455 660,08		25,00	
155661	654 430,42	1 455 672,08		25,00	
7116	654 433,96	1 455 675,76		25,00	
7115	654 432,68	1 455 676,97		25,00	
7114	654 425,21	1 455 684,09		25,00	
616	654 400,66	1 455 708,49		25,00	
617	654 398,19	1 455 710,87		25,00	
618	654 397,31	1 455 713,84		25,00	
619	654 354,88	1 455 754,47		25,00	
155660	654 351,57	1 455 757,37		25,00	
620	654 337,20	1 455 771,33		25,00	
621	654 294,91	1 455 812,18		25,00	
7113	654 291,45	1 455 815,76		25,00	
6489	654 286,78	1 455 810,65		25,00	
6488	654 284,01	1 455 807,94		25,00	
6487	654 274,78	1 455 798,43		25,00	
6486	654 264,20	1 455 787,39		25,00	

Раздел 2

Сведения о местоположении границ объекта					
1	2	3	4	5	6
627	654 301,48	1 455 751,12	Картометрический метод	25,00	—
628	654 298,63	1 455 747,68		25,00	
629	654 304,14	1 455 742,14		25,00	
630	654 294,44	1 455 732,58		25,00	
631	654 296,97	1 455 730,05		25,00	
632	654 262,60	1 455 694,90		25,00	
633	654 258,09	1 455 698,84		25,00	
634	654 250,61	1 455 691,00		25,00	
635	654 199,77	1 455 637,61		25,00	
2203	654 187,40	1 455 624,63		25,00	
Ж-1(15)					
7727	654 492,96	1 455 524,73	Картометрический метод	25,00	—
637	654 498,73	1 455 531,63		25,00	
638	654 509,77	1 455 530,35		25,00	
639	654 514,19	1 455 527,55		25,00	
640	654 516,26	1 455 527,23		25,00	
641	654 529,36	1 455 532,58		25,00	
7192	654 532,27	1 455 533,96		25,00	
7191	654 505,94	1 455 596,33		25,00	
7190	654 502,88	1 455 606,85		25,00	
7189	654 502,71	1 455 609,38		25,00	
7188	654 503,64	1 455 611,77		25,00	
7187	654 504,11	1 455 614,53		25,00	
7186	654 503,35	1 455 616,96		25,00	
7185	654 501,09	1 455 619,48		25,00	
7184	654 498,55	1 455 621,71		25,00	
7183	654 496,20	1 455 623,50		25,00	
7182	654 493,75	1 455 625,14		25,00	
7181	654 488,74	1 455 627,73		25,00	
7180	654 482,01	1 455 630,32		25,00	
7179	654 476,80	1 455 631,72		25,00	
7178	654 470,28	1 455 632,99		25,00	
7177	654 468,83	1 455 631,92		25,00	
7176	654 462,08	1 455 646,19		25,00	
659	654 413,57	1 455 596,07		25,00	
660	654 417,22	1 455 592,35		25,00	
661	654 422,19	1 455 582,88		25,00	
662	654 427,82	1 455 572,36		25,00	
663	654 431,19	1 455 566,03		25,00	
664	654 436,90	1 455 560,18		25,00	
665	654 443,91	1 455 552,60		25,00	
666	654 444,21	1 455 551,22		25,00	
667	654 448,21	1 455 532,16		25,00	
7728	654 450,70	1 455 520,29		25,00	
7727	654 492,96	1 455 524,73		25,00	
Ж-1(16)					
8559	654 548,37	1 455 425,93	Картометрический метод	25,00	—
8560	654 550,45	1 455 431,82		25,00	
8561	654 555,75	1 455 429,94		25,00	
928	654 558,05	1 455 433,63		25,00	
672	654 563,03	1 455 441,06		25,00	
673	654 567,07	1 455 445,71		25,00	
7196	654 569,79	1 455 447,84		25,00	
7195	654 567,48	1 455 453,32		25,00	
676	654 562,74	1 455 450,65		25,00	

Раздел 2

Сведения о местоположении границ объекта					
1	2	3	4	5	6
677	654 554,24	1 455 448,44	Картометрический метод	25,00	—
678	654 550,89	1 455 449,85		25,00	
679	654 547,65	1 455 453,02		25,00	
7722	654 529,09	1 455 449,71		25,00	
681	654 513,75	1 455 441,95		25,00	
682	654 512,05	1 455 440,43		25,00	
683	654 511,25	1 455 438,40		25,00	
684	654 511,12	1 455 435,91		25,00	
685	654 511,36	1 455 434,03		25,00	
686	654 518,50	1 455 420,08		25,00	
687	654 519,75	1 455 416,30		25,00	
688	654 525,43	1 455 419,31		25,00	
8553	654 527,73	1 455 420,12		25,00	
8554	654 537,32	1 455 424,24		25,00	
8555	654 542,16	1 455 426,40		25,00	
8556	654 541,96	1 455 426,98		25,00	
8557	654 545,36	1 455 428,39		25,00	
8558	654 546,41	1 455 426,10		25,00	
8559	654 548,37	1 455 425,93		25,00	
Ж-1(17)					
7096	654 473,03	1 455 689,24	Картометрический метод	25,00	—
7095	654 510,16	1 455 719,17		25,00	
7094	654 511,53	1 455 719,99		25,00	
7093	654 538,16	1 455 728,71		25,00	
7092	654 558,97	1 455 728,57		25,00	
155666	654 563,06	1 455 728,19		25,00	
2250	654 560,11	1 455 731,92		25,00	
2249	654 535,66	1 455 759,39		25,00	
2248	654 523,57	1 455 772,08		25,00	
2247	654 514,24	1 455 781,88		25,00	
2246	654 503,99	1 455 791,02		25,00	
2245	654 501,18	1 455 791,74		25,00	
2244	654 491,12	1 455 790,43		25,00	
2243	654 465,37	1 455 765,35		25,00	
2242	654 459,11	1 455 770,97		25,00	
2241	654 453,18	1 455 765,47		25,00	
2240	654 451,56	1 455 764,75		25,00	
2239	654 422,34	1 455 792,00		25,00	
2238	654 414,74	1 455 799,41		25,00	
2237	654 400,01	1 455 804,55		25,00	
2236	654 393,19	1 455 806,52		25,00	
2235	654 382,54	1 455 811,91		25,00	
2234	654 347,52	1 455 845,85		25,00	
2233	654 348,85	1 455 847,24		25,00	
2232	654 277,62	1 455 916,50		25,00	
2231	654 276,16	1 455 914,99		25,00	
2230	654 238,72	1 455 951,28		25,00	
2229	654 230,57	1 455 951,06		25,00	
2228	654 228,18	1 455 950,79		25,00	
7616	654 231,99	1 455 957,44		25,00	
724	654 227,73	1 455 967,79		25,00	
7614	654 210,78	1 455 982,75		25,00	
2223	654 194,02	1 455 997,81		25,00	
2222	654 174,91	1 455 977,44		25,00	
2221	654 163,10	1 455 988,67		25,00	

Раздел 2

Сведения о местоположении границ объекта					
1	2	3	4	5	6
2220	654 136,72	1 455 962,98	Картометрический метод	25,00	—
2219	654 151,75	1 455 941,25		25,00	
2218	654 150,38	1 455 920,97		25,00	
2217	654 154,54	1 455 872,40		25,00	
2216	654 157,37	1 455 869,50		25,00	
2215	654 166,82	1 455 879,91		25,00	
2214	654 176,21	1 455 870,63		25,00	
2213	654 213,08	1 455 834,52		25,00	
2212	654 220,95	1 455 827,13		25,00	
2211	654 225,10	1 455 823,22		25,00	
739	654 225,78	1 455 824,04		25,00	
6485	654 231,14	1 455 818,89		25,00	
6498	654 258,21	1 455 847,20		25,00	
7106	654 259,90	1 455 848,41		25,00	
743	654 242,86	1 455 865,45		25,00	
7105	654 194,41	1 455 911,63		25,00	
7104	654 209,03	1 455 928,69		25,00	
746	654 251,36	1 455 887,80		25,00	
747	654 289,13	1 455 851,32		25,00	
748	654 322,13	1 455 819,45		25,00	
7103	654 366,20	1 455 776,91		25,00	
7102	654 372,00	1 455 783,28		25,00	
751	654 374,34	1 455 781,00		25,00	
752	654 381,66	1 455 774,10		25,00	
753	654 388,29	1 455 767,75		25,00	
7101	654 439,87	1 455 718,50		25,00	
7100	654 443,73	1 455 722,47		25,00	
8025	654 446,26	1 455 725,08		25,00	
8024	654 454,55	1 455 733,50		25,00	
8023	654 456,00	1 455 731,99		25,00	
8022	654 462,29	1 455 738,90		25,00	
8021	654 469,52	1 455 732,14		25,00	
8020	654 474,51	1 455 727,29	25,00		
8019	654 476,40	1 455 725,45	25,00		
8018	654 490,46	1 455 711,73	25,00		
7097	654 472,85	1 455 697,44	25,00		
7096	654 473,03	1 455 689,24	25,00		
Ж-1(18)					
2294	654 395,10	1 455 913,83	Картометрический метод	25,00	—
2293	654 397,05	1 455 916,75		25,00	
2292	654 416,00	1 455 940,27		25,00	
2291	654 442,43	1 455 932,60		25,00	
2290	654 536,02	1 455 904,92		25,00	
2289	654 541,38	1 455 916,66		25,00	
2288	654 571,34	1 455 899,90		25,00	
2287	654 590,47	1 455 893,56		25,00	
2286	654 594,38	1 455 902,41		25,00	
2285	654 598,82	1 455 899,80		25,00	
2284	654 595,30	1 455 891,95		25,00	
2283	654 622,09	1 455 883,09		25,00	
2282	654 625,66	1 455 883,39		25,00	
2281	654 634,41	1 455 880,41		25,00	
2280	654 647,65	1 455 881,51		25,00	
2279	654 656,16	1 455 877,10		25,00	
2278	654 668,52	1 455 869,95		25,00	

Раздел 2

Сведения о местоположении границ объекта					
1	2	3	4	5	6
2277	654 684,31	1 455 865,39	Картометрический метод	25,00	—
2276	654 694,97	1 455 859,17		25,00	
2275	654 698,50	1 455 858,51		25,00	
2274	654 705,20	1 455 868,78		25,00	
4992	654 690,94	1 455 876,83		25,00	
4993	654 693,95	1 455 882,11		25,00	
4994	654 570,68	1 455 951,81		25,00	
4995	654 569,73	1 455 952,48		25,00	
4996	654 556,15	1 455 960,03		25,00	
4997	654 511,70	1 455 987,00		25,00	
4998	654 486,61	1 456 002,24		25,00	
4999	654 476,53	1 456 008,68		25,00	
5000	654 447,46	1 456 026,70		25,00	
5001	654 443,07	1 456 024,90		25,00	
5002	654 439,70	1 456 021,29		25,00	
5003	654 436,34	1 456 023,45		25,00	
5004	654 437,92	1 456 025,91		25,00	
5005	654 438,42	1 456 026,75		25,00	
5006	654 438,80	1 456 027,67		25,00	
5007	654 439,03	1 456 028,63		25,00	
5008	654 439,12	1 456 029,61		25,00	
5009	654 439,07	1 456 030,61		25,00	
5010	654 438,87	1 456 031,57		25,00	
5011	654 438,63	1 456 032,27		25,00	
5012	654 359,60	1 456 077,77		25,00	
5013	654 349,49	1 456 084,29		25,00	
5014	654 348,64	1 456 082,76		25,00	
5015	654 304,49	1 456 107,73		25,00	
5016	654 292,88	1 456 113,98		25,00	
5017	654 289,02	1 456 109,90		25,00	
2309	654 274,25	1 456 094,28		25,00	
2308	654 267,64	1 456 083,19		25,00	
2307	654 271,68	1 456 072,68		25,00	
2306	654 288,75	1 456 032,47		25,00	
2305	654 306,49	1 455 990,64		25,00	
2304	654 308,56	1 455 985,76		25,00	
2303	654 321,38	1 455 963,99		25,00	
2302	654 331,62	1 455 952,13		25,00	
2301	654 355,92	1 455 902,96		25,00	
2300	654 361,65	1 455 898,72		25,00	
2299	654 378,39	1 455 915,05		25,00	
2298	654 388,00	1 455 915,34		25,00	
2297	654 389,64	1 455 914,52		25,00	
2296	654 391,42	1 455 913,99		25,00	
2295	654 393,25	1 455 913,75		25,00	
2294	654 395,10	1 455 913,83		25,00	
Ж-1(19)					
827	655 132,89	1 454 723,02	Картометрический метод	25,00	—
5766	655 185,97	1 454 684,32		25,00	
5767	655 188,29	1 454 682,67		25,00	
5768	655 199,15	1 454 698,47		25,00	
5769	655 201,53	1 454 700,79		25,00	
5770	655 227,55	1 454 681,85		25,00	
5771	655 231,28	1 454 680,39		25,00	
5772	655 236,43	1 454 680,30		25,00	

Раздел 2

Сведения о местоположении границ объекта					
1	2	3	4	5	6
5773	655 240,66	1 454 681,18	Картометрический метод	25,00	—
5774	655 246,83	1 454 685,06		25,00	
5775	655 260,63	1 454 696,75		25,00	
5778	655 298,88	1 454 748,22		25,00	
5779	655 311,23	1 454 769,63		25,00	
5936	655 309,94	1 454 778,13		25,00	
5935	655 327,31	1 454 787,40		25,00	
5934	655 328,85	1 454 797,33		25,00	
5933	655 335,13	1 454 802,04		25,00	
5932	655 336,67	1 454 801,62		25,00	
5931	655 343,44	1 454 806,96		25,00	
5930	655 355,97	1 454 822,31		25,00	
5929	655 364,34	1 454 857,31		25,00	
5928	655 366,45	1 454 866,18		25,00	
5927	655 368,08	1 454 877,99		25,00	
2041	655 353,90	1 454 880,00		25,00	
2040	655 355,35	1 454 890,97		25,00	
2039	655 327,22	1 454 893,31		25,00	
2038	655 318,06	1 454 892,35		25,00	
2037	655 315,30	1 454 887,23		25,00	
2036	655 304,82	1 454 874,20		25,00	
2035	655 307,78	1 454 871,76		25,00	
2034	655 303,22	1 454 866,83		25,00	
2033	655 300,66	1 454 868,84		25,00	
2032	655 298,41	1 454 866,39		25,00	
2031	655 292,87	1 454 856,80		25,00	
2030	655 274,55	1 454 832,97		25,00	
2029	655 264,39	1 454 819,45		25,00	
2028	655 252,78	1 454 827,65		25,00	
2027	655 236,29	1 454 807,63		25,00	
2026	655 231,42	1 454 802,99		25,00	
2025	655 216,03	1 454 791,61		25,00	
2024	655 180,00	1 454 765,27		25,00	
2023	655 195,65	1 454 752,62		25,00	
2022	655 193,78	1 454 750,12		25,00	
2021	655 188,99	1 454 746,62		25,00	
2020	655 185,46	1 454 745,91		25,00	
2019	655 174,75	1 454 754,20		25,00	
2018	655 170,81	1 454 751,62		25,00	
2017	655 169,15	1 454 749,48		25,00	
2016	655 167,29	1 454 747,04		25,00	
2015	655 162,45	1 454 750,63		25,00	
2014	655 158,19	1 454 745,21		25,00	
2013	655 156,35	1 454 746,85		25,00	
2012	655 149,54	1 454 741,20		25,00	
2011	655 147,96	1 454 742,89		25,00	
2010	655 142,50	1 454 734,13		25,00	
2009	655 139,21	1 454 729,76		25,00	
2008	655 138,77	1 454 730,22		25,00	
1688	655 138,57	1 454 729,99		25,00	
885	655 135,79	1 454 726,77		25,00	
827	655 132,89	1 454 723,02		25,00	
Ж-1(21)					
4831	656 023,19	1 455 100,28	Картометрический метод	25,00	—
400	656 019,55	1 455 096,12		25,00	

Раздел 2

Сведения о местоположении границ объекта					
1	2	3	4	5	6
401	656 020,82	1 455 094,87	Картометрический метод	25,00	—
402	656 017,57	1 455 091,27		25,00	
403	656 016,30	1 455 092,50		25,00	
404	656 006,22	1 455 081,38		25,00	
405	656 000,82	1 455 066,87		25,00	
7535	655 988,34	1 455 072,06		25,00	
7536	655 980,90	1 455 073,55		25,00	
7537	655 970,18	1 455 078,16		25,00	
7538	655 952,68	1 455 092,58		25,00	
7539	655 878,74	1 455 152,36		25,00	
7540	655 802,86	1 455 212,77		25,00	
7541	655 739,31	1 455 264,21		25,00	
4852	655 675,72	1 455 315,63		25,00	
4851	655 709,83	1 455 357,48		25,00	
4850	655 736,20	1 455 389,86		25,00	
4849	655 794,08	1 455 460,90		25,00	
4848	655 824,27	1 455 497,96		25,00	
4847	655 848,69	1 455 501,60		25,00	
4846	655 871,71	1 455 422,95		25,00	
4845	655 877,02	1 455 404,79		25,00	
4844	655 875,87	1 455 403,24		25,00	
4843	655 877,29	1 455 398,70		25,00	
4842	655 889,31	1 455 356,96		25,00	
4841	655 901,74	1 455 314,87		25,00	
4840	655 913,98	1 455 273,65		25,00	
4839	655 927,36	1 455 227,68		25,00	
4838	655 931,26	1 455 214,27		25,00	
4837	655 936,88	1 455 211,74		25,00	
4836	655 939,42	1 455 208,82		25,00	
4835	655 947,72	1 455 181,32		25,00	
4834	655 952,56	1 455 169,38		25,00	
4833	655 959,01	1 455 157,72		25,00	
4832	655 986,25	1 455 133,31	25,00		
4831	656 023,19	1 455 100,28	25,00		
Вырез 1 из 1					
987	655 849,45	1 455 287,75	Картометрический метод	25,00	—
988	655 845,46	1 455 291,02		25,00	
989	655 820,15	1 455 311,77		25,00	
990	655 826,13	1 455 320,24		25,00	
991	655 825,56	1 455 322,56		25,00	
992	655 818,85	1 455 327,26		25,00	
993	655 805,78	1 455 336,39		25,00	
994	655 764,26	1 455 286,24		25,00	
995	655 762,69	1 455 283,06		25,00	
996	655 763,37	1 455 279,87		25,00	
997	655 811,09	1 455 240,56		25,00	
987	655 849,45	1 455 287,75		25,00	
Ж-1(22)					
7195	655 933,23	1 454 965,26	Картометрический метод	25,00	—
7598	655 959,61	1 455 040,07		25,00	
7597	655 951,60	1 455 054,78		25,00	
7596	655 933,95	1 455 069,36		25,00	
7595	655 931,72	1 455 069,38		25,00	
7594	655 860,38	1 455 129,36		25,00	
7593	655 855,42	1 455 135,09		25,00	

Раздел 2

Сведения о местоположении границ объекта					
1	2	3	4	5	6
7592	655 767,89	1 455 206,01	Картометрический метод	25,00	—
7591	655 699,98	1 455 261,04		25,00	
1007	655 655,35	1 455 297,07		25,00	
7032	655 649,30	1 455 290,44		25,00	
7031	655 649,27	1 455 286,06		25,00	
7030	655 644,64	1 455 280,41		25,00	
7029	655 643,38	1 455 280,01		25,00	
7028	655 641,13	1 455 277,42		25,00	
7027	655 638,74	1 455 279,51		25,00	
7026	655 636,34	1 455 276,63		25,00	
7025	655 638,81	1 455 274,65		25,00	
7024	655 637,21	1 455 272,57		25,00	
7023	655 636,50	1 455 270,94		25,00	
7022	655 636,85	1 455 269,58		25,00	
7021	655 602,18	1 455 228,30		25,00	
7698	655 627,30	1 455 209,01		25,00	
1021	655 642,29	1 455 227,08		25,00	
1022	655 653,37	1 455 218,43		25,00	
1023	655 661,95	1 455 229,06		25,00	
1024	655 665,12	1 455 230,14		25,00	
1025	655 671,16	1 455 225,65		25,00	
1026	655 674,43	1 455 223,22		25,00	
1027	655 676,15	1 455 221,83		25,00	
1028	655 683,25	1 455 216,07		25,00	
1029	655 684,11	1 455 215,37		25,00	
1030	655 710,07	1 455 194,51		25,00	
1031	655 711,41	1 455 190,31		25,00	
1032	655 719,03	1 455 184,89		25,00	
1033	655 720,82	1 455 183,61		25,00	
1034	655 723,00	1 455 174,97		25,00	
1035	655 736,36	1 455 178,80		25,00	
1036	655 739,06	1 455 177,79		25,00	
1037	655 743,83	1 455 175,35		25,00	
1038	655 763,00	1 455 158,71		25,00	
1039	655 764,78	1 455 158,01		25,00	
1040	655 780,27	1 455 145,56		25,00	
1041	655 784,52	1 455 151,13		25,00	
7213	655 799,97	1 455 135,20		25,00	
7212	655 829,76	1 455 113,90		25,00	
7211	655 819,12	1 455 099,66		25,00	
7210	655 829,06	1 455 090,18		25,00	
7209	655 839,56	1 455 079,99		25,00	
7208	655 853,90	1 455 058,26		25,00	
7207	655 838,95	1 455 029,29		25,00	
1641	655 856,49	1 455 019,81	25,00		
1640	655 870,05	1 455 006,50	25,00		
1639	655 877,17	1 455 016,31	25,00		
1638	655 882,31	1 455 011,25	25,00		
1637	655 882,69	1 455 010,88	25,00		
7196	655 890,45	1 455 005,18	25,00		
7195	655 933,23	1 454 965,26	25,00		
Ж-1(23)					
7039	655 465,47	1 455 213,35	Картометрический метод	25,00	—
7301	655 479,93	1 455 231,35		25,00	
7302	655 481,06	1 455 236,81		25,00	

Раздел 2

Сведения о местоположении границ объекта					
1	2	3	4	5	6
7303	655 495,11	1 455 254,45	Картометрический метод	25,00	—
7304	655 494,92	1 455 260,65		25,00	
1060	655 470,61	1 455 280,23		25,00	
1061	655 468,72	1 455 277,70		25,00	
1062	655 444,65	1 455 297,12		25,00	
1063	655 455,60	1 455 310,21		25,00	
1064	655 452,54	1 455 312,60		25,00	
1065	655 458,78	1 455 320,06		25,00	
1066	655 461,75	1 455 317,87		25,00	
1067	655 473,64	1 455 332,20		25,00	
1068	655 492,89	1 455 316,72		25,00	
1069	655 494,45	1 455 314,04		25,00	
1070	655 518,74	1 455 293,87		25,00	
1071	655 519,26	1 455 290,84		25,00	
1072	655 517,78	1 455 288,04		25,00	
1073	655 516,47	1 455 286,47		25,00	
7305	655 506,85	1 455 274,96		25,00	
7306	655 514,53	1 455 268,55		25,00	
7307	655 524,15	1 455 280,06		25,00	
7308	655 533,46	1 455 273,44		25,00	
1078	655 536,58	1 455 273,30		25,00	
1079	655 539,90	1 455 277,33		25,00	
1080	655 546,93	1 455 271,88		25,00	
1081	655 554,88	1 455 281,56		25,00	
1082	655 557,68	1 455 279,26		25,00	
1083	655 563,51	1 455 286,27		25,00	
1084	655 563,93	1 455 298,88		25,00	
1085	655 557,65	1 455 298,62		25,00	
1086	655 566,20	1 455 303,27		25,00	
1087	655 566,19	1 455 304,92		25,00	
1088	655 570,38	1 455 310,05		25,00	
1089	655 575,19	1 455 310,47		25,00	
1090	655 582,74	1 455 304,88		25,00	
1091	655 587,25	1 455 301,18		25,00	
1092	655 596,20	1 455 311,74		25,00	
1093	655 596,35	1 455 311,61		25,00	
7586	655 609,38	1 455 327,42		25,00	
7585	655 598,05	1 455 337,63		25,00	
7584	655 555,91	1 455 371,38		25,00	
7583	655 553,30	1 455 377,99		25,00	
7582	655 552,11	1 455 381,02		25,00	
7581	655 557,70	1 455 387,95		25,00	
7580	655 552,22	1 455 392,47		25,00	
7579	655 546,49	1 455 385,65		25,00	
1102	655 503,00	1 455 421,00		25,00	
7045	655 475,31	1 455 386,90		25,00	
7044	655 434,10	1 455 336,14		25,00	
7043	655 384,61	1 455 275,93		25,00	
7042	655 379,93	1 455 260,97		25,00	
7041	655 436,54	1 455 214,76		25,00	
7040	655 448,16	1 455 205,30		25,00	
7039	655 465,47	1 455 213,35		25,00	
Ж-1(24)					
1677	655 770,51	1 454 987,41	Картометрический метод	25,00	—
1676	655 775,17	1 454 987,91		25,00	

Раздел 2

Сведения о местоположении границ объекта					
1	2	3	4	5	6
1675	655 786,64	1 454 996,68	Картометрический метод	25,00	—
1674	655 788,06	1 454 997,98		25,00	
1673	655 773,29	1 455 015,48		25,00	
1672	655 769,79	1 455 018,75		25,00	
1671	655 754,08	1 455 037,50		25,00	
1670	655 726,30	1 455 062,95		25,00	
1669	655 720,52	1 455 067,00		25,00	
1668	655 713,12	1 455 073,37		25,00	
1667	655 711,51	1 455 075,13		25,00	
1666	655 695,97	1 455 086,41		25,00	
7009	655 694,89	1 455 084,37		25,00	
7008	655 693,16	1 455 081,12		25,00	
7007	655 691,53	1 455 078,04		25,00	
7006	655 676,08	1 455 086,59		25,00	
7005	655 648,77	1 455 104,61		25,00	
7004	655 635,92	1 455 113,32		25,00	
7003	655 627,87	1 455 119,34		25,00	
7002	655 622,31	1 455 121,94		25,00	
7001	655 616,46	1 455 123,53		25,00	
7000	655 604,41	1 455 123,46		25,00	
6999	655 570,47	1 455 135,44		25,00	
6998	655 566,38	1 455 134,34		25,00	
6997	655 545,44	1 455 143,15		25,00	
6996	655 534,67	1 455 147,19		25,00	
6995	655 494,21	1 455 162,25		25,00	
6994	655 493,10	1 455 162,79		25,00	
6993	655 473,53	1 455 173,62		25,00	
6992	655 463,89	1 455 179,60		25,00	
6991	655 458,18	1 455 184,16		25,00	
6990	655 434,04	1 455 203,43		25,00	
6989	655 420,89	1 455 213,86		25,00	
6988	655 413,30	1 455 219,67		25,00	
6987	655 400,62	1 455 229,36		25,00	
6986	655 378,41	1 455 246,64		25,00	
6985	655 376,14	1 455 248,61		25,00	
6984	655 367,78	1 455 257,16		25,00	
1147	655 361,31	1 455 248,23		25,00	
1148	655 351,94	1 455 237,57		25,00	
1149	655 315,25	1 455 192,61		25,00	
1716	655 312,71	1 455 189,48		25,00	
1715	655 309,28	1 455 178,95		25,00	
1714	655 321,88	1 455 168,05		25,00	
1713	655 330,04	1 455 164,15		25,00	
1712	655 337,45	1 455 158,45		25,00	
1711	655 351,90	1 455 150,42		25,00	
1710	655 429,67	1 455 121,10		25,00	
1709	655 453,85	1 455 124,99		25,00	
1708	655 472,68	1 455 126,25		25,00	
1707	655 476,04	1 455 124,81		25,00	
1706	655 491,51	1 455 120,03		25,00	
1705	655 499,06	1 455 117,61		25,00	
1704	655 522,55	1 455 112,90		25,00	
1703	655 541,72	1 455 107,89		25,00	
1702	655 545,29	1 455 106,49		25,00	
1701	655 550,23	1 455 104,65		25,00	

Раздел 2

Сведения о местоположении границ объекта					
1	2	3	4	5	6
1700	655 560,46	1 455 100,12	Картометрический метод	25,00	—
1699	655 564,60	1 455 098,84		25,00	
1698	655 579,89	1 455 094,08		25,00	
1697	655 608,42	1 455 083,41		25,00	
1696	655 613,86	1 455 080,27		25,00	
1695	655 616,37	1 455 077,50		25,00	
1694	655 628,71	1 455 071,77		25,00	
1693	655 633,91	1 455 073,37		25,00	
1692	655 642,38	1 455 071,75		25,00	
1691	655 653,35	1 455 068,95		25,00	
1690	655 681,98	1 455 059,74		25,00	
1689	655 695,23	1 455 054,93		25,00	
1688	655 697,55	1 455 056,47		25,00	
1687	655 699,64	1 455 055,16		25,00	
1686	655 704,35	1 455 050,55		25,00	
1685	655 706,79	1 455 047,00		25,00	
1684	655 714,18	1 455 031,86		25,00	
1683	655 720,59	1 455 023,70		25,00	
1682	655 724,74	1 455 024,52		25,00	
1681	655 726,89	1 455 023,53		25,00	
1680	655 745,59	1 455 006,08		25,00	
1679	655 752,72	1 454 999,25		25,00	
1678	655 755,06	1 454 996,78		25,00	
1677	655 770,51	1 454 987,41		25,00	
Ж-1(25)					
7050	655 453,53	1 455 394,58	Картометрический метод	25,00	—
7049	655 463,68	1 455 404,15		25,00	
7048	655 487,54	1 455 433,13		25,00	
7569	655 482,85	1 455 436,84		25,00	
7568	655 481,54	1 455 435,12		25,00	
7567	655 460,19	1 455 452,74		25,00	
7566	655 416,78	1 455 488,55		25,00	
7565	655 384,18	1 455 515,45		25,00	
1197	655 307,18	1 455 578,97		25,00	
7061	655 291,56	1 455 558,30		25,00	
7060	655 295,89	1 455 550,66		25,00	
7059	655 276,11	1 455 526,01		25,00	
1201	655 314,80	1 455 494,64		25,00	
1202	655 316,89	1 455 496,84		25,00	
1203	655 326,64	1 455 488,90		25,00	
1204	655 324,58	1 455 486,26		25,00	
1205	655 330,80	1 455 481,57		25,00	
1206	655 335,55	1 455 487,83		25,00	
1207	655 350,85	1 455 475,13		25,00	
1208	655 375,19	1 455 454,83		25,00	
1209	655 383,93	1 455 447,86		25,00	
1210	655 390,18	1 455 442,98		25,00	
1211	655 400,88	1 455 438,38		25,00	
1212	655 429,81	1 455 413,95		25,00	
1213	655 436,51	1 455 408,22		25,00	
1214	655 440,07	1 455 412,83		25,00	
1215	655 454,92	1 455 402,02		25,00	
7050	655 453,53	1 455 394,58		25,00	
Ж-1(26)					
4878	655 506,13	1 455 454,71	Картометрический метод	25,00	—

Раздел 2

Сведения о местоположении границ объекта					
1	2	3	4	5	6
4879	655 528,23	1 455 481,66	Картометрический метод	25,00	—
4880	655 526,97	1 455 503,18		25,00	
4881	655 518,47	1 455 522,54		25,00	
4882	655 515,39	1 455 529,45		25,00	
4883	655 514,57	1 455 531,39		25,00	
4884	655 511,69	1 455 537,96		25,00	
4885	655 511,19	1 455 539,11		25,00	
1224	655 508,84	1 455 547,76		25,00	
4886	655 501,85	1 455 573,57		25,00	
4887	655 497,94	1 455 590,06		25,00	
4888	655 493,73	1 455 607,82		25,00	
4889	655 493,51	1 455 608,76		25,00	
4890	655 492,97	1 455 617,80		25,00	
4891	655 491,50	1 455 633,11		25,00	
4892	655 491,00	1 455 641,39		25,00	
4893	655 489,88	1 455 660,17		25,00	
4894	655 487,52	1 455 692,76		25,00	
4895	655 435,03	1 455 717,89		25,00	
4896	655 398,10	1 455 726,81		25,00	
4897	655 389,64	1 455 727,40		25,00	
1237	655 349,95	1 455 724,28		25,00	
4898	655 334,94	1 455 721,18		25,00	
4899	655 327,08	1 455 716,16		25,00	
4900	655 308,43	1 455 692,54		25,00	
4901	655 278,78	1 455 654,99		25,00	
7561	655 328,48	1 455 615,02		25,00	
7560	655 327,70	1 455 609,97		25,00	
7559	655 326,60	1 455 602,77		25,00	
7558	655 398,20	1 455 543,88		25,00	
7557	655 404,40	1 455 537,98		25,00	
7556	655 411,84	1 455 530,88		25,00	
7555	655 431,60	1 455 514,90		25,00	
7554	655 483,39	1 455 473,08		25,00	
4878	655 506,13	1 455 454,71		25,00	
Ж-1(27)					
4853	655 665,56	1 455 339,02	Картометрический метод	25,00	—
4854	655 694,57	1 455 373,52		25,00	
4855	655 753,02	1 455 442,99		25,00	
4856	655 824,18	1 455 528,19		25,00	
4857	655 833,57	1 455 539,52		25,00	
4858	655 827,66	1 455 554,44		25,00	
4859	655 826,39	1 455 563,90		25,00	
4860	655 830,09	1 455 564,95		25,00	
4861	655 825,86	1 455 579,36		25,00	
4862	655 822,10	1 455 578,29		25,00	
4863	655 817,85	1 455 591,99		25,00	
1261	655 790,22	1 455 558,59		25,00	
1262	655 770,51	1 455 526,32		25,00	
1263	655 750,85	1 455 505,59		25,00	
1264	655 726,06	1 455 481,20		25,00	
1265	655 725,04	1 455 482,14		25,00	
1266	655 717,68	1 455 473,55		25,00	
1267	655 707,14	1 455 462,81		25,00	
1268	655 640,04	1 455 444,91		25,00	
1269	655 667,36	1 455 423,16		25,00	

Раздел 2

Сведения о местоположении границ объекта						
1	2	3	4	5	6	
1270	655 653,92	1 455 408,94	Картометрический метод	25,00	—	
1271	655 636,93	1 455 409,21		25,00		
1272	655 609,23	1 455 429,64		25,00		
1273	655 608,54	1 455 431,83		25,00		
1274	655 596,22	1 455 441,19		25,00		
1275	655 600,30	1 455 446,83		25,00		
1276	655 599,05	1 455 447,73		25,00		
1277	655 575,38	1 455 465,16		25,00		
1278	655 564,94	1 455 475,49		25,00		
4876	655 554,37	1 455 483,42		25,00		
4877	655 520,93	1 455 442,26		25,00		
7551	655 570,07	1 455 402,46		25,00		
7550	655 579,04	1 455 398,88		25,00		
7549	655 587,70	1 455 391,62		25,00		
7548	655 594,27	1 455 386,13		25,00		
7545	655 626,89	1 455 358,86		25,00		
7544	655 646,80	1 455 342,29		25,00		
4853	655 665,56	1 455 339,02		25,00		
Ж-1(28)						
1918	656 003,90	1 455 167,59	Картометрический метод	25,00	—	
1917	656 003,16	1 455 169,63		25,00		
5451	655 978,86	1 455 246,27		25,00	-	
5452	655 978,55	1 455 247,19		25,00		
155560	655 974,41	1 455 245,62		25,00	—	
1293	655 966,64	1 455 242,67		25,00		
5454	655 950,76	1 455 236,67		25,00		
5455	655 946,11	1 455 234,67		25,00		
5456	655 945,21	1 455 226,88		25,00		
4784	655 946,65	1 455 222,15		25,00		
4785	655 948,37	1 455 218,96		25,00		
4786	655 951,60	1 455 216,03		25,00		
4787	655 953,58	1 455 215,69		25,00		
4788	655 955,42	1 455 215,90		25,00		
4789	655 957,42	1 455 217,06		25,00		
4790	655 976,46	1 455 161,06		25,00		
4791	655 978,47	1 455 157,84		25,00		
1919	655 992,95	1 455 163,39		25,00		
1918	656 003,90	1 455 167,59		25,00		
Ж-1(29)						
1306	655 217,01	1 455 329,10	Картометрический метод	25,00		—
1307	655 217,43	1 455 328,77		25,00		
1308	655 236,64	1 455 352,29		25,00		
6979	655 239,03	1 455 355,26		25,00		
6978	655 203,60	1 455 383,84		25,00		
6977	655 196,75	1 455 389,33		25,00		
1747	655 194,61	1 455 386,96		25,00		
1746	655 177,16	1 455 365,56		25,00		
1745	655 181,35	1 455 362,32		25,00		
1744	655 175,48	1 455 354,98		25,00		
1743	655 187,11	1 455 332,99		25,00		
1742	655 186,64	1 455 330,62		25,00		
1741	655 177,10	1 455 319,35		25,00		
1740	655 172,51	1 455 313,24		25,00		
1739	655 171,74	1 455 307,03		25,00		
1738	655 175,95	1 455 302,44		25,00		

Раздел 2

Сведения о местоположении границ объекта					
1	2	3	4	5	6
1737	655 183,27	1 455 296,91	Картометрический метод	25,00	—
1736	655 191,60	1 455 291,39		25,00	
1735	655 199,91	1 455 283,43		25,00	
373	655 201,25	1 455 282,16		25,00	
1326	655 203,98	1 455 283,87		25,00	
1327	655 194,13	1 455 293,64		25,00	
1328	655 192,35	1 455 295,45		25,00	
1329	655 190,43	1 455 299,05		25,00	
1330	655 195,85	1 455 305,70		25,00	
1331	655 196,96	1 455 304,61		25,00	
1306	655 217,01	1 455 329,10		25,00	
Ж-1(30)					
1727	655 227,38	1 455 202,15	Картометрический метод	25,00	—
1726	655 233,54	1 455 209,44		25,00	
1334	655 255,96	1 455 235,02		25,00	
487	655 255,96	1 455 235,40		25,00	
1336	655 253,43	1 455 237,54		25,00	
1337	655 244,24	1 455 227,28		25,00	
1338	655 216,67	1 455 250,25		25,00	
1339	655 212,83	1 455 250,83		25,00	
1340	655 209,80	1 455 250,35		25,00	
1341	655 207,29	1 455 248,56		25,00	
1342	655 201,46	1 455 241,60		25,00	
1343	655 193,16	1 455 232,45		25,00	
1728	655 195,01	1 455 229,26		25,00	
1727	655 227,38	1 455 202,15		25,00	
Ж-1(31)					
1345	655 308,21	1 455 210,14	Картометрический метод	25,00	—
1346	655 302,73	1 455 214,63		25,00	
1347	655 300,51	1 455 216,94		25,00	
1348	655 300,24	1 455 218,93		25,00	
1349	655 300,85	1 455 220,91		25,00	
1350	655 338,06	1 455 266,54		25,00	
1351	655 340,34	1 455 269,37		25,00	
1352	655 339,46	1 455 274,68		25,00	
1353	655 302,99	1 455 304,03		25,00	
1354	655 300,54	1 455 301,41		25,00	
1355	655 292,66	1 455 291,61		25,00	
1356	655 290,61	1 455 291,45		25,00	
1357	655 286,78	1 455 286,57		25,00	
1358	655 286,97	1 455 284,11		25,00	
1359	655 270,64	1 455 264,19		25,00	
1360	655 266,77	1 455 263,55		25,00	
1361	655 259,66	1 455 254,63		25,00	
1362	655 262,14	1 455 252,42		25,00	
1363	655 256,27	1 455 245,24		25,00	
1364	655 253,36	1 455 245,32		25,00	
488	655 256,15	1 455 235,24		25,00	
1721	655 303,77	1 455 196,94		25,00	
1368	655 305,31	1 455 198,83		25,00	
1369	655 305,58	1 455 202,52		25,00	
1345	655 308,21	1 455 210,14		25,00	
Ж-1(32)					
4989	654 949,85	1 455 734,55	Картометрический метод	25,00	—
4990	654 945,07	1 455 727,39		25,00	

Раздел 2

Сведения о местоположении границ объекта					
1	2	3	4	5	6
4991	654 871,18	1 455 775,11	Картометрический метод	25,00	—
2272	654 867,81	1 455 770,78		25,00	
2271	654 858,92	1 455 757,42		25,00	
2095	654 789,34	1 455 784,25		25,00	
1376	654 778,01	1 455 772,94		25,00	
2093	654 780,49	1 455 768,22		25,00	
2092	654 783,91	1 455 761,19		25,00	
2091	654 774,76	1 455 747,07		25,00	
2090	654 743,55	1 455 699,54		25,00	
2089	654 740,44	1 455 689,68		25,00	
1382	654 805,49	1 455 670,11		25,00	
7088	654 850,26	1 455 656,51		25,00	
7087	654 850,08	1 455 655,91		25,00	
7086	654 851,62	1 455 655,45		25,00	
7085	654 857,31	1 455 654,03		25,00	
7084	654 868,67	1 455 657,63		25,00	
7083	654 869,25	1 455 658,93		25,00	
7082	654 893,10	1 455 651,99		25,00	
7081	654 897,96	1 455 641,70		25,00	
381	654 903,03	1 455 658,92		25,00	
1391	654 903,31	1 455 659,75		25,00	
1392	654 923,80	1 455 699,50		25,00	
1393	654 927,23	1 455 705,38		25,00	
1394	654 929,45	1 455 703,79		25,00	
1395	654 980,71	1 455 666,72		25,00	
1396	654 990,38	1 455 675,87		25,00	
307	654 990,03	1 455 676,08		25,00	
1397	654 996,14	1 455 685,49		25,00	
1398	654 999,80	1 455 691,14		25,00	
1399	655 003,90	1 455 690,89		25,00	
4984	655 007,31	1 455 689,48		25,00	
4985	655 009,53	1 455 692,42		25,00	
4986	655 008,47	1 455 693,81		25,00	
4987	655 004,31	1 455 697,62	25,00		
4988	655 003,85	1 455 697,87	25,00		
4989	654 949,85	1 455 734,55	25,00		
Ж-1(33)					
7487	654 994,57	1 455 712,04	Картометрический метод	25,00	—
7488	655 013,72	1 455 700,73		25,00	
7489	655 019,21	1 455 706,74		25,00	
7490	655 049,68	1 455 752,53		25,00	
7491	655 085,29	1 455 805,99		25,00	
7492	655 133,19	1 455 875,61		25,00	
7493	655 161,01	1 455 919,34		25,00	
7494	655 162,92	1 455 922,53		25,00	
7495	655 209,67	1 455 991,40		25,00	
7496	655 211,20	1 455 993,73		25,00	
7497	655 234,49	1 456 028,52		25,00	
7498	655 243,01	1 456 041,64		25,00	
7499	655 260,35	1 456 067,68		25,00	
7500	655 263,37	1 456 073,38		25,00	
7501	655 264,24	1 456 072,79		25,00	
7502	655 265,24	1 456 072,31		25,00	
7503	655 266,68	1 456 072,00		25,00	
7504	655 268,15	1 456 072,03		25,00	

Раздел 2

Сведения о местоположении границ объекта					
1	2	3	4	5	6
7505	655 269,89	1 456 072,56	Картометрический метод	25,00	—
7506	655 271,15	1 456 073,34		25,00	
7507	655 272,16	1 456 074,40		25,00	
7508	655 272,75	1 456 075,34		25,00	
5519	655 290,36	1 456 086,25		25,00	Закрепление отсутствует
5551	655 258,59	1 456 112,05		25,00	—
5550	655 256,45	1 456 119,10		25,00	
5549	655 256,00	1 456 120,54		25,00	
5548	655 265,63	1 456 135,02		25,00	
5547	655 253,19	1 456 144,75		25,00	
5546	655 257,66	1 456 148,52		25,00	
5545	655 222,31	1 456 176,78		25,00	
1435	655 224,91	1 456 167,14		25,00	
1436	655 211,37	1 456 146,25		25,00	
1437	655 210,13	1 456 127,53		25,00	
1438	655 207,99	1 456 122,79		25,00	
1439	655 206,24	1 456 119,20		25,00	
1440	655 200,11	1 456 106,45		25,00	
1441	655 198,46	1 456 100,86		25,00	
1442	655 197,65	1 456 097,45		25,00	
1443	655 191,12	1 456 068,76		25,00	
1444	655 189,65	1 456 066,06		25,00	
1445	655 186,59	1 456 061,46		25,00	
1446	655 185,58	1 456 040,11		25,00	
1447	655 179,69	1 456 024,95		25,00	
1448	655 166,08	1 456 006,18		25,00	
1449	655 169,12	1 456 003,75		25,00	
1450	655 157,96	1 455 987,85		25,00	
1451	655 153,18	1 455 991,53		25,00	
1452	655 147,95	1 455 985,89		25,00	
1453	655 133,52	1 455 977,45		25,00	
1454	655 127,80	1 455 971,05		25,00	
1455	655 122,28	1 455 964,90		25,00	
1456	655 116,90	1 455 957,95		25,00	
1457	655 112,69	1 455 952,37	25,00		
1458	655 109,81	1 455 948,28	25,00		
1459	655 101,39	1 455 935,86	25,00		
1460	655 080,57	1 455 902,88	25,00		
1461	655 058,09	1 455 866,32	25,00		
1462	655 050,54	1 455 854,97	25,00		
1463	654 997,51	1 455 765,18	25,00		
1464	654 980,40	1 455 737,22	25,00		
7485	654 985,88	1 455 732,47	25,00		
7486	654 979,61	1 455 723,19	25,00		
7487	654 994,57	1 455 712,04	25,00		
Ж-1(34)					
1467	650 043,24	1 464 409,75	Картометрический метод	25,00	—
1468	650 231,95	1 464 385,06		25,00	
1469	650 235,16	1 464 414,04		25,00	
1470	650 247,74	1 464 412,62		25,00	
1471	650 258,85	1 464 411,31		25,00	
1472	650 262,07	1 464 410,96		25,00	
1473	650 276,37	1 464 409,38		25,00	
1474	650 277,28	1 464 407,08		25,00	

Раздел 2

Сведения о местоположении границ объекта					
1	2	3	4	5	6
1475	650 274,20	1 464 380,46	Картометрический метод	25,00	—
1476	650 282,29	1 464 377,92		25,00	
1477	650 342,26	1 464 371,12		25,00	
1478	650 390,55	1 464 366,00		25,00	
1479	650 395,00	1 464 407,30		25,00	
83	650 354,75	1 464 427,00		25,00	
82	650 323,22	1 464 449,71		25,00	
1482	650 324,27	1 464 464,67		25,00	
1483	650 276,55	1 464 471,00		25,00	
1484	650 279,09	1 464 459,00		25,00	
1485	650 272,45	1 464 457,85		25,00	
1486	650 271,28	1 464 466,02		25,00	
1487	650 194,41	1 464 472,91		25,00	
1488	650 104,22	1 464 483,14		25,00	
4273	650 044,37	1 464 471,26		25,00	
1467	650 043,24	1 464 409,75	25,00		
Ж-1(35)					
5856	651 367,20	1 463 840,46	Картометрический метод	25,00	—
1491	651 369,91	1 463 852,68		25,00	
5857	651 374,18	1 463 871,90		25,00	
1493	651 364,19	1 463 874,23		25,00	
3984	651 300,21	1 463 889,14		25,00	
234	651 272,46	1 463 895,60		25,00	
1496	651 264,47	1 463 863,58		25,00	
5851	651 290,05	1 463 857,61		25,00	
5852	651 298,52	1 463 864,29		25,00	
5853	651 322,05	1 463 858,45		25,00	
5854	651 332,45	1 463 855,84		25,00	
5855	651 336,59	1 463 847,40		25,00	
5856	651 367,20	1 463 840,46		25,00	
Ж-1(36)					
1823	651 350,18	1 464 250,56	Картометрический метод	25,00	—
1822	651 357,62	1 464 283,48		25,00	
1821	651 315,51	1 464 292,31		25,00	
6350	651 283,94	1 464 298,92		25,00	
6349	651 276,63	1 464 267,13		25,00	
1824	651 314,23	1 464 258,66		25,00	
1823	651 350,18	1 464 250,56		25,00	
Ж-1(37)					
173	635 200,18	1 468 220,58	Картометрический метод	25,00	—
50	635 227,08	1 468 208,63		25,00	
49	635 255,77	1 468 198,05		25,00	
48	635 260,56	1 468 211,00		25,00	
47	635 270,09	1 468 207,08		25,00	
987	635 273,38	1 468 217,51		25,00	
986	635 274,61	1 468 221,32		25,00	
974	635 284,04	1 468 241,47		25,00	
973	635 208,36	1 468 273,11		25,00	
972	635 200,50	1 468 276,79		25,00	
971	635 190,44	1 468 281,22		25,00	
970	635 116,83	1 468 308,69		25,00	
969	635 112,16	1 468 310,40		25,00	
1521	635 098,54	1 468 272,06		25,00	
1522	635 095,62	1 468 262,09		25,00	
4036	635 094,28	1 468 254,98		25,00	

Раздел 2

Сведения о местоположении границ объекта					
1	2	3	4	5	6
4035	635 102,62	1 468 251,91	Картометрический метод	25,00	—
4034	635 112,29	1 468 248,48		25,00	
4033	635 113,43	1 468 251,87		25,00	
4032	635 125,11	1 468 246,81		25,00	
4031	635 136,97	1 468 244,43		25,00	
1529	635 143,28	1 468 243,17		25,00	
1530	635 155,76	1 468 238,56		25,00	
173	635 200,18	1 468 220,58		25,00	
Ж-1(38)					
819	635 162,56	1 468 298,48	Картометрический метод	25,00	—
818	635 215,59	1 468 277,61		25,00	
1533	635 236,09	1 468 325,78		25,00	
1534	635 211,40	1 468 334,95		25,00	
1535	635 214,34	1 468 341,19		25,00	
1536	635 198,97	1 468 348,32		25,00	
1537	635 193,28	1 468 350,14		25,00	
1538	635 180,38	1 468 323,00		25,00	
819	635 162,56	1 468 298,48		25,00	
Ж-1(39)					
830	634 969,82	1 468 387,94	Картометрический метод	25,00	—
829	635 010,75	1 468 375,92		25,00	
828	635 014,25	1 468 382,15		25,00	
827	635 018,95	1 468 380,21		25,00	
826	635 015,96	1 468 373,68		25,00	
825	635 072,13	1 468 356,26		25,00	
824	635 074,71	1 468 355,46		25,00	
823	635 076,57	1 468 360,75		25,00	
1547	635 091,73	1 468 403,92		25,00	
1548	635 105,55	1 468 443,30		25,00	
1549	635 106,07	1 468 457,01		25,00	
840	635 055,09	1 468 474,45		25,00	
839	635 044,36	1 468 476,93		25,00	
838	635 041,85	1 468 477,51		25,00	
837	635 034,50	1 468 477,02		25,00	
836	635 004,87	1 468 475,07		25,00	
835	634 985,73	1 468 437,03		25,00	
834	634 988,32	1 468 435,90		25,00	
833	634 986,18	1 468 430,67		25,00	
832	634 983,76	1 468 431,84		25,00	
831	634 978,42	1 468 415,02		25,00	
830	634 969,82	1 468 387,94		25,00	
Ж-1(40)					
1560	634 841,10	1 468 303,67	Картометрический метод	25,00	—
1561	634 849,92	1 468 293,04		25,00	
1562	634 874,89	1 468 283,97		25,00	
4015	634 905,90	1 468 295,66		25,00	
4014	634 918,96	1 468 292,18		25,00	
957	634 934,90	1 468 340,25		25,00	
956	634 910,82	1 468 343,66		25,00	
955	634 909,46	1 468 353,44		25,00	
954	634 900,27	1 468 361,22		25,00	
1569	634 892,91	1 468 353,34		25,00	
1570	634 853,29	1 468 315,36		25,00	
1560	634 841,10	1 468 303,67		25,00	
Ж-1(42)					

Раздел 2

Сведения о местоположении границ объекта					
1	2	3	4	5	6
1587	634 926,60	1 468 410,02	Картометрический метод	25,00	—
1588	634 929,56	1 468 414,62		25,00	
1589	634 919,88	1 468 429,34		25,00	
1590	634 913,05	1 468 439,74		25,00	
1591	634 917,16	1 468 442,30		25,00	
1592	634 932,21	1 468 450,49		25,00	
1593	634 941,13	1 468 459,47		25,00	
1594	634 950,06	1 468 515,11		25,00	
1596	634 957,88	1 468 514,10		25,00	
864	635 009,11	1 468 507,45		25,00	
863	635 019,95	1 468 551,63		25,00	
862	634 919,67	1 468 569,66		25,00	
861	634 914,38	1 468 537,20		25,00	
860	634 896,43	1 468 425,41		25,00	
1601	634 913,78	1 468 430,16		25,00	
1587	634 926,60	1 468 410,02		25,00	
Ж-1(43)					
1602	635 100,99	1 468 507,98	Картометрический метод	25,00	—
1603	635 105,54	1 468 523,96		25,00	
1604	635 106,66	1 468 531,75		25,00	
1605	635 104,62	1 468 536,70		25,00	
875	635 100,64	1 468 539,17		25,00	
874	635 091,56	1 468 541,09		25,00	
873	635 024,21	1 468 552,18		25,00	
872	635 018,23	1 468 528,20		25,00	
871	635 020,50	1 468 527,45		25,00	
870	635 019,22	1 468 521,74		25,00	
1602	635 100,99	1 468 507,98		25,00	
Ж-1(44)					
876	635 101,56	1 468 544,57	Картометрический метод	25,00	—
895	635 114,65	1 468 541,81		25,00	
894	635 117,56	1 468 573,48		25,00	
893	635 114,28	1 468 574,22		25,00	
892	635 119,22	1 468 600,75		25,00	
891	635 123,34	1 468 622,84		25,00	
890	635 102,97	1 468 629,48		25,00	
889	635 084,12	1 468 632,67		25,00	
888	635 036,23	1 468 640,75		25,00	
887	635 036,37	1 468 634,91		25,00	
886	635 038,51	1 468 634,67		25,00	
885	635 038,13	1 468 628,95		25,00	
884	635 036,46	1 468 629,02		25,00	
883	635 034,68	1 468 616,77		25,00	
882	635 031,52	1 468 594,91		25,00	
881	635 034,19	1 468 594,36		25,00	
880	635 032,83	1 468 587,35		25,00	
879	635 030,31	1 468 587,74		25,00	
878	635 024,84	1 468 556,02		25,00	
877	635 055,47	1 468 550,96		25,00	
876	635 101,56	1 468 544,57		25,00	
Ж-1(45)					
907	635 074,00	1 468 643,57	Картометрический метод	25,00	—
906	635 133,73	1 468 633,52		25,00	
1634	635 166,32	1 468 627,20		25,00	
1635	635 198,63	1 468 620,93		25,00	

Раздел 2

Сведения о местоположении границ объекта					
1	2	3	4	5	6
1636	635 208,58	1 468 628,36	Картометрический метод	25,00	—
1637	635 246,62	1 468 621,15		25,00	
1638	635 251,01	1 468 620,89		25,00	
1639	635 256,13	1 468 648,58		25,00	
1640	635 258,62	1 468 661,40		25,00	
1641	635 246,70	1 468 663,88		25,00	
1642	635 242,31	1 468 664,02		25,00	
131	635 236,54	1 468 661,63		25,00	
1644	635 235,24	1 468 660,99		25,00	
1645	635 197,56	1 468 667,37		25,00	
1646	635 191,69	1 468 663,36		25,00	
1647	635 173,08	1 468 666,51		25,00	
1648	635 167,96	1 468 670,03		25,00	
1649	635 168,12	1 468 676,15		25,00	
1650	635 154,17	1 468 678,79		25,00	
1651	635 149,73	1 468 675,40		25,00	
1652	635 140,19	1 468 677,08		25,00	
1653	635 141,15	1 468 683,55		25,00	
1654	635 145,64	1 468 682,89		25,00	
1655	635 146,83	1 468 690,97		25,00	
1656	635 121,99	1 468 694,66		25,00	
1657	635 120,80	1 468 686,57		25,00	
1658	635 124,21	1 468 686,07		25,00	
1659	635 123,26	1 468 679,63		25,00	
1660	635 113,25	1 468 676,55		25,00	
1661	635 072,17	1 468 683,44		25,00	
1662	635 071,48	1 468 679,89		25,00	
909	635 065,65	1 468 649,56		25,00	
908	635 064,78	1 468 645,31		25,00	
907	635 074,00	1 468 643,57		25,00	
Ж-1(46)					
914	634 840,08	1 468 684,12	Картометрический метод	25,00	—
913	634 851,52	1 468 681,87		25,00	
912	634 945,77	1 468 665,71		25,00	
4027	634 953,04	1 468 703,78		25,00	
1669	634 913,48	1 468 710,84		25,00	
1670	634 904,52	1 468 717,96		25,00	
1671	634 865,87	1 468 724,99		25,00	
1672	634 847,84	1 468 727,45		25,00	
1673	634 844,53	1 468 711,09		25,00	
1674	634 844,00	1 468 707,84		25,00	
914	634 840,08	1 468 684,12		25,00	
Ж-1(47)					
5735	654 552,35	1 454 660,78	Картометрический метод	25,00	-
5736	654 551,69	1 454 667,65		25,00	
8415	654 542,50	1 454 655,67		25,00	—
8416	654 491,34	1 454 699,27		25,00	
8417	654 489,38	1 454 700,45		25,00	
8418	654 475,64	1 454 711,62		25,00	
8419	654 473,43	1 454 709,38		25,00	
8420	654 465,32	1 454 716,25		25,00	
8421	654 466,15	1 454 717,42		25,00	
8422	654 420,25	1 454 760,84		25,00	
8423	654 410,19	1 454 762,52		25,00	
8424	654 404,13	1 454 757,40		25,00	

Раздел 2

Сведения о местоположении границ объекта					
1	2	3	4	5	6
8425	654 371,66	1 454 788,73	Картометрический метод	25,00	—
1869	654 366,47	1 454 783,28		25,00	
1868	654 352,39	1 454 765,53		25,00	
1867	654 347,92	1 454 760,16		25,00	
1866	654 346,79	1 454 761,31		25,00	
1865	654 317,53	1 454 790,65		25,00	
1864	654 316,21	1 454 791,29		25,00	
1863	654 314,93	1 454 791,53		25,00	
1862	654 313,59	1 454 791,46		25,00	
1861	654 312,32	1 454 790,95		25,00	
1860	654 310,99	1 454 789,95		25,00	
1859	654 309,66	1 454 788,47		25,00	
1858	654 308,26	1 454 786,97		25,00	
1857	654 287,86	1 454 806,75		25,00	
1856	654 299,16	1 454 820,61		25,00	
1855	654 308,68	1 454 832,00		25,00	
1854	654 314,96	1 454 840,64		25,00	
1853	654 322,63	1 454 831,34		25,00	
1852	654 348,52	1 454 805,35		25,00	
1851	654 361,85	1 454 791,67		25,00	
8426	654 368,05	1 454 792,37		25,00	
8427	654 361,49	1 454 805,21		25,00	
8428	654 359,26	1 454 809,91		25,00	
8429	654 359,25	1 454 812,57		25,00	
8430	654 360,20	1 454 814,86		25,00	
8431	654 361,46	1 454 816,99		25,00	
8432	654 388,05	1 454 842,73		25,00	
8433	654 394,10	1 454 837,62		25,00	
8434	654 401,30	1 454 845,14		25,00	
8435	654 411,86	1 454 851,68		25,00	
8436	654 431,20	1 454 845,40		25,00	
8437	654 439,61	1 454 840,78		25,00	
8438	654 441,59	1 454 842,76		25,00	
8439	654 469,36	1 454 870,46		25,00	
8440	654 487,14	1 454 852,05		25,00	
8441	654 491,50	1 454 857,11		25,00	
8442	654 531,72	1 454 906,17		25,00	
8443	654 551,77	1 454 904,34		25,00	
8444	654 558,21	1 454 898,31		25,00	
8445	654 564,72	1 454 891,00		25,00	
8446	654 595,63	1 454 861,87		25,00	
1829	654 608,94	1 454 849,33		25,00	
1828	654 616,71	1 454 842,20		25,00	
1827	654 617,74	1 454 843,14		25,00	
1826	654 620,91	1 454 840,26		25,00	
1825	654 619,74	1 454 838,98		25,00	
1824	654 616,91	1 454 836,02		25,00	
1823	654 627,54	1 454 825,63		25,00	
6072	654 630,60	1 454 822,63		25,00	
6071	654 648,61	1 454 846,00		25,00	
6070	654 679,39	1 454 878,19		25,00	
6069	654 694,35	1 454 893,99		25,00	
1818	654 669,49	1 454 915,51		25,00	
1817	654 666,34	1 454 918,40		25,00	
1816	654 668,38	1 454 922,66		25,00	

Раздел 2

Сведения о местоположении границ объекта					
1	2	3	4	5	6
1815	654 668,82	1 454 924,86	Картометрический метод	25,00	—
1814	654 668,63	1 454 926,27		25,00	
8516	654 667,34	1 454 928,90		25,00	
8486	654 659,14	1 454 939,75		25,00	
8487	654 657,59	1 454 951,22		25,00	
8488	654 630,56	1 454 955,76		25,00	
8489	654 636,91	1 454 972,52		25,00	
8490	654 628,45	1 454 974,86		25,00	
8491	654 634,20	1 454 995,90		25,00	
8492	654 636,21	1 454 998,19		25,00	
8493	654 649,09	1 455 011,28		25,00	
8494	654 647,65	1 455 024,52		25,00	
7269	654 643,09	1 455 035,86		25,00	
7268	654 616,43	1 455 024,91		25,00	
2020	654 598,99	1 455 017,64		25,00	
2019	654 565,67	1 455 003,19		25,00	
2018	654 549,51	1 454 996,12		25,00	
2017	654 506,79	1 454 977,02		25,00	
2016	654 495,30	1 454 971,91		25,00	
2015	654 450,74	1 454 951,93		25,00	
2014	654 442,91	1 454 948,55		25,00	
2013	654 399,93	1 454 929,89		25,00	
2012	654 391,01	1 454 925,93		25,00	
7265	654 352,90	1 454 909,45		25,00	
7264	654 345,72	1 454 904,47		25,00	
7263	654 284,28	1 454 877,53		25,00	
7262	654 262,56	1 454 868,20		25,00	
7261	654 254,17	1 454 864,66		25,00	
1787	654 209,57	1 454 845,55		25,00	
7260	654 199,14	1 454 840,98		25,00	
7259	654 200,89	1 454 837,21		25,00	
1784	654 211,77	1 454 814,11		25,00	
1783	654 215,30	1 454 815,80		25,00	
1782	654 222,04	1 454 800,59		25,00	
1781	654 200,14	1 454 790,27		25,00	
1780	654 197,95	1 454 794,47		25,00	
1779	654 197,85	1 454 794,70		25,00	
1778	654 193,38	1 454 804,07		25,00	
1777	654 192,14	1 454 803,47		25,00	
1776	654 190,96	1 454 806,13		25,00	
1775	654 191,12	1 454 808,17		25,00	
1774	654 191,36	1 454 808,29		25,00	
1773	654 186,23	1 454 819,06		25,00	
1772	654 184,33	1 454 823,05		25,00	
7258	654 181,76	1 454 828,42		25,00	
7257	654 161,82	1 454 819,32		25,00	
7256	654 148,49	1 454 814,25		25,00	
1768	654 082,38	1 454 790,97		25,00	
5639	654 097,27	1 454 783,00		25,00	-
5640	654 140,55	1 454 781,92		25,00	
5641	654 152,71	1 454 769,44		25,00	
5642	654 155,17	1 454 765,81		25,00	
5643	654 157,97	1 454 762,08		25,00	
5644	654 158,74	1 454 762,71		25,00	
5645	654 161,03	1 454 759,46		25,00	

Раздел 2

Сведения о местоположении границ объекта					
1	2	3	4	5	6
5646	654 160,36	1 454 758,96	Картометрический метод	25,00	-
5647	654 168,11	1 454 748,78		25,00	
5648	654 167,97	1 454 748,44		25,00	
5649	654 167,89	1 454 747,94		25,00	
5650	654 167,92	1 454 747,51		25,00	
5651	654 168,00	1 454 747,18		25,00	
5652	654 168,18	1 454 746,88		25,00	
5653	654 176,60	1 454 735,12		25,00	
5654	654 179,21	1 454 731,67		25,00	
5655	654 179,72	1 454 729,15		25,00	
5656	654 190,55	1 454 714,98		25,00	
5657	654 210,74	1 454 692,30		25,00	
5658	654 219,66	1 454 681,55		25,00	
5659	654 225,42	1 454 674,89		25,00	
5660	654 233,35	1 454 666,25		25,00	
5661	654 240,51	1 454 658,88		25,00	
5662	654 244,90	1 454 653,79		25,00	
5663	654 231,16	1 454 639,50		25,00	
5664	654 245,98	1 454 624,80		25,00	
5665	654 247,91	1 454 622,75		25,00	
5666	654 251,22	1 454 621,81		25,00	
5667	654 253,54	1 454 622,02		25,00	
5668	654 250,00	1 454 619,95		25,00	
5669	654 241,98	1 454 615,87		25,00	
5670	654 237,50	1 454 609,42		25,00	
5671	654 249,06	1 454 592,90		25,00	
5672	654 253,76	1 454 591,08		25,00	
5673	654 270,82	1 454 575,03		25,00	
1732	654 306,47	1 454 540,39		25,00	—
1731	654 319,05	1 454 526,17		25,00	
1730	654 318,65	1 454 523,89		25,00	
1729	654 321,86	1 454 520,74		25,00	
1728	654 327,24	1 454 524,33		25,00	
1727	654 330,60	1 454 521,21		25,00	
1726	654 339,55	1 454 512,65		25,00	
1725	654 358,02	1 454 495,87		25,00	
1724	654 364,51	1 454 489,78		25,00	
1723	654 389,13	1 454 466,57		25,00	-
5692	654 448,32	1 454 410,80		25,00	
5693	654 458,53	1 454 400,82		25,00	
5694	654 468,53	1 454 406,79		25,00	
5695	654 471,29	1 454 408,00		25,00	
5696	654 472,89	1 454 406,89		25,00	
5697	654 474,64	1 454 405,02		25,00	
5698	654 479,94	1 454 410,54		25,00	
5699	654 485,75	1 454 416,53		25,00	
5700	654 493,20	1 454 424,28		25,00	
5701	654 496,96	1 454 428,23		25,00	
5702	654 498,88	1 454 430,32		25,00	
1711	654 499,50	1 454 431,30		25,00	—
5703	654 500,22	1 454 432,80		25,00	
5704	654 513,03	1 454 446,90		25,00	
1708	654 513,97	1 454 447,27		25,00	
1707	654 515,33	1 454 447,94		25,00	
5705	654 516,39	1 454 448,65		25,00	

Раздел 2

Сведения о местоположении границ объекта					
1	2	3	4	5	6
1705	654 517,28	1 454 449,42	Картометрический метод	25,00	—
5706	654 518,15	1 454 450,15		25,00	-
5707	654 519,40	1 454 451,42		25,00	
5708	654 524,17	1 454 456,45		25,00	
5709	654 524,33	1 454 457,27		25,00	
5710	654 524,40	1 454 457,96		25,00	
5711	654 524,40	1 454 458,65		25,00	
5712	654 524,35	1 454 459,39		25,00	
5713	654 532,38	1 454 467,96		25,00	
5714	654 531,05	1 454 469,08		25,00	
5715	654 536,97	1 454 475,78		25,00	
5716	654 538,28	1 454 474,21		25,00	
5717	654 558,90	1 454 496,16		25,00	
5718	654 561,74	1 454 499,23		25,00	
5719	654 562,53	1 454 499,91		25,00	
5720	654 563,31	1 454 500,54		25,00	
5721	654 565,36	1 454 501,98		25,00	
5722	654 568,37	1 454 503,66		25,00	
5723	654 576,75	1 454 510,39		25,00	
5724	654 590,50	1 454 511,90		25,00	
5725	654 592,21	1 454 510,96		25,00	—
5726	654 591,17	1 454 520,12		25,00	
5727	654 599,75	1 454 529,65		25,00	-
5728	654 585,60	1 454 542,48		25,00	
5729	654 587,97	1 454 544,59		25,00	
5730	654 590,85	1 454 547,18		25,00	
5731	654 575,04	1 454 574,46		25,00	—
5732	654 560,56	1 454 629,75		25,00	-
5733	654 559,97	1 454 631,23		25,00	
5734	654 555,57	1 454 657,63		25,00	
5735	654 552,35	1 454 660,78		25,00	
Вырез 1 из 2					
1	654 502,51	1 454 543,30	Картометрический метод	25,00	—
2	654 476,74	1 454 567,08		25,00	
3	654 451,19	1 454 590,64		25,00	
4	654 442,85	1 454 580,76		25,00	
5	654 428,22	1 454 563,42		25,00	
6	654 445,80	1 454 547,39		25,00	
7	654 478,37	1 454 517,73		25,00	
8	654 493,98	1 454 534,51		25,00	
9	654 496,95	1 454 537,62		25,00	
1	654 502,51	1 454 543,30		25,00	
Вырез 2 из 2					
1891	654 296,92	1 454 632,74	Картометрический метод	25,00	—
1892	654 300,70	1 454 636,33		25,00	
1893	654 305,77	1 454 641,14		25,00	
1894	654 314,93	1 454 650,07		25,00	
1895	654 316,14	1 454 650,88		25,00	
1896	654 321,43	1 454 655,72		25,00	
1897	654 332,85	1 454 644,99		25,00	
1898	654 334,93	1 454 642,90		25,00	
1899	654 335,66	1 454 644,07		25,00	
1900	654 336,61	1 454 646,72		25,00	
1901	654 336,94	1 454 649,24		25,00	
1902	654 337,02	1 454 651,16		25,00	

Раздел 2

Сведения о местоположении границ объекта					
1	2	3	4	5	6
1903	654 337,05	1 454 653,12	Картометрический метод	25,00	—
1904	654 349,72	1 454 666,70		25,00	
1905	654 356,65	1 454 671,44		25,00	
1906	654 369,06	1 454 659,82		25,00	
1907	654 377,83	1 454 656,49		25,00	
1908	654 378,51	1 454 656,87		25,00	
1909	654 377,89	1 454 657,47		25,00	
1910	654 369,34	1 454 665,08		25,00	
1911	654 360,90	1 454 674,82		25,00	
1912	654 347,44	1 454 686,49		25,00	
1913	654 341,02	1 454 692,84		25,00	
1914	654 334,28	1 454 699,61		25,00	
1915	654 330,76	1 454 703,16		25,00	
1916	654 322,58	1 454 711,38		25,00	
1917	654 315,13	1 454 717,99		25,00	
1918	654 304,46	1 454 727,62		25,00	
1919	654 282,52	1 454 707,09		25,00	
1920	654 271,30	1 454 696,41		25,00	
1921	654 263,61	1 454 689,09		25,00	
1922	654 277,15	1 454 676,12		25,00	
1923	654 269,83	1 454 668,39		25,00	
1924	654 270,52	1 454 667,05		25,00	
1925	654 275,26	1 454 655,89		25,00	
1926	654 287,95	1 454 641,17		25,00	
1891	654 296,92	1 454 632,74		25,00	
Ж-1(48)					
7073	655 133,09	1 455 470,64	Картометрический метод	25,00	—
7074	655 076,96	1 455 515,18		25,00	
7075	655 057,94	1 455 530,27		25,00	
7076	655 004,19	1 455 572,86		25,00	
4977	654 974,00	1 455 595,38		25,00	
4976	655 030,74	1 455 680,66		25,00	
4975	655 079,83	1 455 754,63		25,00	
4974	655 143,06	1 455 849,75		25,00	
4973	655 178,48	1 455 903,03		25,00	
4972	655 221,24	1 455 967,29		25,00	
4971	655 223,22	1 455 966,18		25,00	
4970	655 260,42	1 456 023,58		25,00	
4969	655 259,85	1 456 024,55		25,00	
4968	655 262,05	1 456 028,13		25,00	
4967	655 264,05	1 456 026,93		25,00	
4966	655 285,29	1 456 056,89		25,00	Закрепление отсутствует
4965	655 316,77	1 456 069,54		25,00	
4964	655 333,71	1 456 074,03		25,00	
4963	655 407,82	1 456 094,89		25,00	
4962	655 455,46	1 456 108,30		25,00	
4961	655 480,55	1 456 115,36		25,00	
4960	655 501,37	1 456 121,23		25,00	

Раздел 2

Сведения о местоположении границ объекта					
1	2	3	4	5	6
4959	655 542,07	1 456 132,71	Картометрический метод	25,00	Закрепление отсутствует
4958	655 583,59	1 456 144,36		25,00	
4957	655 628,83	1 456 156,98		25,00	
4956	655 663,25	1 456 165,27		25,00	
4955	655 684,34	1 456 092,88		25,00	—
4954	655 674,04	1 456 085,95		25,00	
4953	655 673,15	1 456 085,67		25,00	
4952	655 658,68	1 456 082,64		25,00	
4951	655 659,17	1 456 080,26		25,00	
4950	655 673,67	1 456 083,22		25,00	
4949	655 675,38	1 456 083,88		25,00	
4948	655 677,50	1 456 085,25		25,00	
4947	655 685,21	1 456 089,89		25,00	
4946	655 690,12	1 456 073,06		25,00	
4945	655 693,98	1 456 052,54		25,00	
4944	655 696,81	1 456 037,46		25,00	
4943	655 700,05	1 456 036,41		25,00	
4942	655 699,55	1 456 031,64		25,00	
4941	655 708,05	1 456 019,12		25,00	
4940	655 712,17	1 456 012,05		25,00	
4939	655 710,01	1 455 997,47		25,00	
4938	655 705,74	1 455 992,17		25,00	
4937	655 705,66	1 455 991,15		25,00	
4936	655 704,51	1 455 976,73		25,00	
4935	655 697,31	1 455 945,59		25,00	
4934	655 681,65	1 455 906,80		25,00	
4933	655 668,84	1 455 884,23		25,00	
4932	655 668,98	1 455 883,27		25,00	
4931	655 666,45	1 455 880,60		25,00	
4930	655 662,19	1 455 875,66		25,00	
4929	655 659,69	1 455 873,46		25,00	
4928	655 657,24	1 455 872,19		25,00	
4927	655 609,39	1 455 856,90		25,00	
4926	655 583,47	1 455 849,80		25,00	
4925	655 564,89	1 455 832,69		25,00	
4924	655 563,92	1 455 826,69		25,00	
4923	655 521,80	1 455 752,20		25,00	
4922	655 516,77	1 455 738,49		25,00	
1998	655 498,94	1 455 748,36		25,00	
1997	655 489,24	1 455 752,45		25,00	
1996	655 486,82	1 455 752,69		25,00	
1995	655 471,58	1 455 761,83		25,00	
4920	655 451,60	1 455 729,17		25,00	
4919	655 447,29	1 455 731,44		25,00	
4918	655 440,32	1 455 735,09		25,00	
4917	655 435,22	1 455 736,38		25,00	
4916	655 403,61	1 455 742,40		25,00	
4915	655 368,43	1 455 740,14		25,00	
4914	655 343,11	1 455 734,11		25,00	
4913	655 425,23	1 455 793,17		25,00	
4912	655 428,21	1 455 796,38		25,00	
4911	655 424,25	1 455 800,31		25,00	

Раздел 2

Сведения о местоположении границ объекта					
1	2	3	4	5	6
4910	655 428,71	1 455 804,81	Картометрический метод	25,00	—
4909	655 429,40	1 455 810,50		25,00	
4908	655 405,56	1 455 799,76		25,00	
1981	655 398,73	1 455 807,30		25,00	
1980	655 422,86	1 455 835,32		25,00	
179687	655 423,10	1 455 835,60		25,00	
1978	655 423,10	1 455 835,60		25,00	
1977	655 382,92	1 455 866,53		25,00	
1976	655 378,22	1 455 872,36		25,00	
1975	655 367,52	1 455 882,57		25,00	
1974	655 363,64	1 455 879,14		25,00	
1973	655 367,36	1 455 873,53		25,00	
1972	655 276,57	1 455 835,48		25,00	
1971	655 262,98	1 455 819,35		25,00	
1970	655 282,12	1 455 801,99		25,00	
1969	655 339,05	1 455 785,38		25,00	
1968	655 363,93	1 455 770,82		25,00	
4906	655 377,37	1 455 775,81		25,00	
4905	655 327,82	1 455 741,48		25,00	
4904	655 331,52	1 455 736,19		25,00	
4903	655 285,05	1 455 678,16		25,00	
7682	655 263,96	1 455 695,10		25,00	
7683	655 242,89	1 455 709,99		25,00	
7684	655 239,54	1 455 706,26		25,00	
7685	655 235,05	1 455 703,92		25,00	
7686	655 223,92	1 455 708,06		25,00	
7687	655 224,33	1 455 708,58		25,00	
7688	655 219,38	1 455 712,44		25,00	
7689	655 215,53	1 455 710,79		25,00	
7690	655 205,14	1 455 719,04		25,00	
7691	655 196,62	1 455 711,72		25,00	
7692	655 189,57	1 455 707,78		25,00	
7693	655 183,33	1 455 699,52		25,00	
7694	655 168,81	1 455 651,89		25,00	
7695	655 201,93	1 455 625,47		25,00	
7696	655 219,27	1 455 612,13		25,00	
7697	655 222,53	1 455 609,65		25,00	
7678	655 226,12	1 455 607,56		25,00	
7564	655 236,75	1 455 617,77		25,00	
1945	655 295,71	1 455 570,61		25,00	
7064	655 262,18	1 455 529,12		25,00	
1943	655 219,86	1 455 564,19		25,00	
1942	655 208,10	1 455 549,22		25,00	
1941	655 200,24	1 455 539,44		25,00	
1940	655 183,32	1 455 551,67		25,00	
1939	655 174,73	1 455 552,61		25,00	
1938	655 171,35	1 455 512,14		25,00	
1937	655 168,36	1 455 512,60		25,00	
1936	655 163,75	1 455 482,92		25,00	
1935	655 178,18	1 455 468,56		25,00	
7066	655 200,44	1 455 449,76		25,00	
7067	655 185,42	1 455 430,63		25,00	
7068	655 173,33	1 455 440,13		25,00	
7069	655 137,62	1 455 468,09		25,00	
7070	655 132,07	1 455 461,17		25,00	

Раздел 2

Сведения о местоположении границ объекта					
1	2	3	4	5	6
7071	655 129,20	1 455 463,32	Картометрический метод	25,00	—
7072	655 134,18	1 455 469,65		25,00	
7073	655 133,09	1 455 470,64		25,00	
Вырез 1 из 4					
10	655 669,87	1 455 895,12	Картометрический метод	25,00	—
11	655 658,31	1 455 916,12		25,00	
12	655 645,94	1 455 909,17		25,00	
13	655 650,63	1 455 900,81		25,00	
14	655 654,06	1 455 902,69		25,00	
15	655 661,09	1 455 889,90		25,00	
10	655 669,87	1 455 895,12		25,00	
Вырез 2 из 4					
727	655 646,03	1 455 985,66	Картометрический метод	25,00	—
728	655 638,86	1 456 032,02		25,00	
729	655 634,87	1 456 057,80		25,00	
730	655 618,55	1 456 058,38		25,00	
731	655 617,80	1 456 050,62		25,00	
732	655 612,09	1 456 050,77		25,00	
733	655 611,60	1 456 058,75		25,00	
734	655 576,66	1 456 060,91		25,00	
735	655 565,24	1 456 049,94		25,00	
736	655 573,91	1 455 997,14		25,00	
737	655 605,21	1 455 979,69		25,00	
738	655 619,01	1 455 978,59		25,00	
727	655 646,03	1 455 985,66		25,00	
Вырез 3 из 4					
2076	655 289,68	1 455 973,22	Картометрический метод	25,00	—
2077	655 298,13	1 455 959,32		25,00	
2078	655 319,32	1 455 972,90		25,00	
2079	655 325,76	1 455 970,46		25,00	
2080	655 330,15	1 455 971,05		25,00	
2081	655 344,59	1 455 979,24		25,00	
2082	655 337,30	1 456 001,34		25,00	
2083	655 317,93	1 455 989,77		25,00	
2084	655 312,48	1 455 984,80		25,00	
2085	655 311,93	1 455 985,79		25,00	
2086	655 306,80	1 455 982,84		25,00	
2076	655 289,68	1 455 973,22		25,00	
Вырез 4 из 4					
2087	655 086,29	1 455 579,57	Картометрический метод	25,00	—
2088	655 113,30	1 455 620,19		25,00	
2089	655 059,86	1 455 655,11		25,00	
2090	655 033,96	1 455 615,54		25,00	
2087	655 086,29	1 455 579,57		25,00	
Ж-1(49)					
2091	654 773,78	1 455 294,12	Картометрический метод	25,00	—
2457	654 772,56	1 455 293,60		25,00	
2456	654 738,45	1 455 278,96		25,00	
2455	654 733,89	1 455 277,05		25,00	
2454	654 735,43	1 455 273,59		25,00	
2453	654 743,71	1 455 255,03		25,00	
2452	654 745,57	1 455 250,97		25,00	
2451	654 750,62	1 455 239,94		25,00	
2450	654 745,56	1 455 234,26		25,00	
2449	654 751,32	1 455 221,16		25,00	

Раздел 2

Сведения о местоположении границ объекта					
1	2	3	4	5	6
2448	654 736,70	1 455 215,68	Картометрический метод	25,00	—
7292	654 713,03	1 455 199,81		25,00	
7293	654 681,90	1 455 266,00		25,00	Закрепление отсутствует
7294	654 661,08	1 455 315,67		25,00	
7295	654 657,94	1 455 323,41		25,00	—
7296	654 644,54	1 455 354,06		25,00	
7297	654 647,93	1 455 355,02		25,00	
2441	654 658,96	1 455 359,59		25,00	
2440	654 694,81	1 455 374,32		25,00	
2439	654 694,51	1 455 374,94		25,00	
2438	654 718,25	1 455 383,93		25,00	
2437	654 728,82	1 455 388,31		25,00	
2436	654 729,54	1 455 390,77		25,00	
2435	654 766,83	1 455 406,02		25,00	
2434	654 768,61	1 455 406,01		25,00	
2433	654 757,58	1 455 432,06		25,00	
2432	654 760,94	1 455 433,38		25,00	
2431	654 759,40	1 455 436,84		25,00	
2430	654 755,83	1 455 435,50		25,00	
2429	654 742,38	1 455 466,71		25,00	-
2428	654 694,35	1 455 446,07		25,00	
2427	654 684,67	1 455 467,28		25,00	
2426	654 666,13	1 455 466,10		25,00	—
2425	654 664,95	1 455 469,21		25,00	
2424	654 666,39	1 455 469,82		25,00	
2423	654 665,99	1 455 470,77		25,00	
2422	654 654,25	1 455 499,15		25,00	
2421	654 654,53	1 455 500,72		25,00	
2420	654 644,97	1 455 496,54		25,00	
2419	654 628,06	1 455 489,11		25,00	
2418	654 624,35	1 455 482,18		25,00	
2417	654 620,25	1 455 484,12		25,00	
2416	654 617,19	1 455 479,57		25,00	
2415	654 622,99	1 455 466,09		25,00	-
2414	654 629,98	1 455 449,61		25,00	
2413	654 638,49	1 455 428,58		25,00	—
2412	654 629,34	1 455 424,68		25,00	
7299	654 620,03	1 455 420,53		25,00	
7300	654 618,13	1 455 419,70		25,00	
7301	654 602,46	1 455 456,58		25,00	
7302	654 580,08	1 455 508,25		25,00	
7303	654 557,92	1 455 559,18		25,00	
7304	654 538,82	1 455 604,58		25,00	
7305	654 535,09	1 455 613,46		25,00	
7306	654 524,39	1 455 638,92		25,00	
7307	654 519,82	1 455 652,95		25,00	
7308	654 517,49	1 455 651,90		25,00	
7309	654 510,69	1 455 649,00		25,00	
7310	654 499,46	1 455 674,90		25,00	
7311	654 499,43	1 455 676,25		25,00	
7312	654 500,95	1 455 681,50		25,00	
7313	654 503,45	1 455 684,96		25,00	
6900	654 507,00	1 455 688,17		25,00	
6901	654 506,20	1 455 689,77		25,00	

Раздел 2

Сведения о местоположении границ объекта					
1	2	3	4	5	6
6902	654 507,62	1 455 690,49	Картометрический метод	25,00	—
6903	654 514,25	1 455 694,72		25,00	
6904	654 523,54	1 455 699,06		25,00	
6905	654 527,18	1 455 700,48		25,00	
6906	654 544,80	1 455 704,82		25,00	
6907	654 558,94	1 455 707,35		25,00	
6908	654 573,76	1 455 708,86		25,00	
6909	654 573,75	1 455 711,69		25,00	
6910	654 575,35	1 455 711,69		25,00	
6911	654 575,36	1 455 709,01		25,00	
6912	654 580,01	1 455 709,45		25,00	
6913	654 592,35	1 455 709,62		25,00	
6914	654 608,82	1 455 708,40		25,00	
6915	654 627,81	1 455 705,02		25,00	
6916	654 650,45	1 455 699,74		25,00	
6917	654 676,10	1 455 692,48		25,00	
6919	654 708,25	1 455 683,24		25,00	
6920	654 708,58	1 455 684,22		25,00	
6921	654 710,10	1 455 683,70		25,00	
6922	654 709,79	1 455 682,79		25,00	
6923	654 772,30	1 455 664,56		25,00	
6924	654 778,75	1 455 641,06		25,00	
6925	654 766,82	1 455 617,75		25,00	
6926	654 801,77	1 455 568,17		25,00	
6927	654 818,12	1 455 545,92		25,00	
6928	654 843,79	1 455 484,72		25,00	
6929	654 844,94	1 455 481,55		25,00	
6930	654 846,35	1 455 478,50		25,00	
6931	654 887,07	1 455 431,59		25,00	
6932	654 893,34	1 455 428,88		25,00	
6933	654 904,85	1 455 415,52		25,00	
6934	654 904,44	1 455 410,93		25,00	
6935	654 955,98	1 455 352,65		25,00	
6936	654 956,02	1 455 347,66		25,00	
2362	654 888,37	1 455 323,67		25,00	
2361	654 873,58	1 455 300,26		25,00	
2360	654 922,50	1 455 181,65		25,00	
2359	654 947,62	1 455 185,33		25,00	
2358	654 953,61	1 455 167,22		25,00	
6938	655 025,15	1 455 195,41		25,00	
2356	655 029,11	1 455 191,94		25,00	
6939	655 029,83	1 455 191,31		25,00	
6940	655 036,87	1 455 172,64		25,00	
6941	655 046,50	1 455 145,50		25,00	
6942	655 049,77	1 455 146,83		25,00	
6943	655 057,39	1 455 130,02		25,00	
6944	655 057,84	1 455 128,93		25,00	
6945	655 058,45	1 455 127,35		25,00	
6946	655 058,92	1 455 125,73		25,00	
6947	655 059,29	1 455 124,09		25,00	
6948	655 059,52	1 455 122,41		25,00	
6949	655 059,63	1 455 120,73		25,00	
6950	655 059,57	1 455 118,20		25,00	
6951	655 059,23	1 455 115,70		25,00	
6952	655 058,62	1 455 113,23		25,00	

Раздел 2

Сведения о местоположении границ объекта					
1	2	3	4	5	6
6953	655 057,39	1 455 110,09	Картометрический метод	25,00	—
6954	655 056,18	1 455 107,88		25,00	
6955	655 055,24	1 455 106,48		25,00	
6956	655 074,80	1 455 109,24		25,00	
6957	655 069,26	1 455 122,06		25,00	
6958	655 048,92	1 455 172,69		25,00	
6959	655 049,23	1 455 192,43		25,00	
6960	655 048,50	1 455 195,59		25,00	
6961	655 047,64	1 455 197,56		25,00	
6962	655 049,63	1 455 198,49		25,00	
6963	654 979,82	1 455 355,03		25,00	
6964	654 977,99	1 455 361,61		25,00	
6965	654 867,18	1 455 488,96		25,00	
6966	654 854,79	1 455 508,80		25,00	
6967	654 814,29	1 455 617,43		25,00	
6968	654 835,01	1 455 645,34		25,00	
6969	654 869,55	1 455 634,63		25,00	
6970	654 887,90	1 455 627,70		25,00	
6971	654 901,44	1 455 621,58		25,00	
6972	654 920,44	1 455 610,12		25,00	
6973	654 947,86	1 455 593,81		25,00	
6974	655 014,18	1 455 540,25		25,00	
6975	655 044,98	1 455 516,03		25,00	
6976	655 109,31	1 455 465,15		25,00	
1750	655 106,46	1 455 461,52		25,00	
1751	655 104,68	1 455 458,99		25,00	
1752	655 107,57	1 455 436,41		25,00	
1753	655 108,07	1 455 436,01		25,00	
1754	655 110,16	1 455 434,35		25,00	
1755	655 108,46	1 455 418,75		25,00	
1756	655 140,99	1 455 432,25		25,00	
1757	655 146,89	1 455 426,29		25,00	
1758	655 140,73	1 455 425,39		25,00	
1759	655 117,64	1 455 415,92		25,00	
1760	655 131,70	1 455 392,31		25,00	
1761	655 140,54	1 455 360,34		25,00	
1762	655 134,04	1 455 357,84		25,00	
1763	655 134,55	1 455 356,00		25,00	
1764	655 130,37	1 455 344,56		25,00	
1765	655 132,94	1 455 336,02		25,00	
1766	655 127,28	1 455 333,62		25,00	
1767	655 130,27	1 455 326,16		25,00	
1768	655 114,28	1 455 318,77		25,00	
2298	655 108,78	1 455 324,38		25,00	
2297	655 118,03	1 455 328,76		25,00	
2296	655 117,73	1 455 329,55		25,00	
2295	655 125,68	1 455 332,94		25,00	
2294	655 121,14	1 455 351,37		25,00	
2293	655 117,06	1 455 364,09		25,00	
2292	655 116,12	1 455 367,01		25,00	
2291	655 113,55	1 455 374,17		25,00	
2290	655 110,07	1 455 372,97		25,00	
2289	655 100,64	1 455 369,72		25,00	
2288	655 094,61	1 455 367,20		25,00	
2287	655 095,06	1 455 365,73		25,00	

Раздел 2

Сведения о местоположении границ объекта					
1	2	3	4	5	6
2286	655 097,88	1 455 358,37	Картометрический метод	25,00	—
2285	655 095,77	1 455 357,51		25,00	
2284	655 106,13	1 455 326,93		25,00	
2283	655 082,89	1 455 316,06		25,00	
2282	655 081,52	1 455 318,48		25,00	
2281	655 077,34	1 455 328,41		25,00	
2280	655 078,43	1 455 341,31		25,00	
2279	655 062,71	1 455 380,24		25,00	
2278	655 054,75	1 455 388,57		25,00	
2277	655 034,62	1 455 379,26		25,00	
2276	655 006,21	1 455 360,72		25,00	
2275	655 060,39	1 455 230,58		25,00	
2274	655 067,64	1 455 227,73		25,00	
2273	655 112,75	1 455 249,10		25,00	
1773	655 120,10	1 455 251,65		25,00	
1774	655 133,53	1 455 215,66		25,00	
1775	655 151,48	1 455 175,69		25,00	
1776	655 154,96	1 455 172,68		25,00	
1777	655 157,25	1 455 170,89		25,00	
1778	655 159,65	1 455 169,10		25,00	
1779	655 162,58	1 455 167,34		25,00	
1780	655 166,06	1 455 165,69		25,00	
1781	655 227,84	1 455 148,35		25,00	
1782	655 229,98	1 455 153,98		25,00	
1783	655 236,83	1 455 151,46		25,00	
1784	655 245,02	1 455 148,44		25,00	
1785	655 244,75	1 455 147,51		25,00	
1786	655 255,53	1 455 143,40		25,00	
1787	655 256,47	1 455 145,44		25,00	
1788	655 262,30	1 455 142,75		25,00	
1789	655 318,25	1 455 098,34		25,00	
1790	655 315,16	1 455 094,86		25,00	
1791	655 314,25	1 455 094,20		25,00	
1792	655 313,42	1 455 094,00		25,00	
1793	655 317,17	1 455 093,74		25,00	
1794	655 321,32	1 455 093,45		25,00	
1795	655 327,16	1 455 089,31		25,00	
1796	655 385,02	1 455 027,19		25,00	
1797	655 405,79	1 455 012,11		25,00	
1798	655 440,99	1 455 040,00		25,00	
1799	655 460,50	1 455 035,82		25,00	
1800	655 462,99	1 455 026,73		25,00	
1801	655 466,61	1 455 025,44		25,00	
1802	655 475,33	1 455 018,22		25,00	
1803	655 480,73	1 455 017,33		25,00	
1804	655 490,05	1 455 020,52		25,00	
1805	655 495,67	1 455 020,94		25,00	
1806	655 518,14	1 455 016,33		25,00	
1807	655 544,10	1 455 010,92		25,00	
1808	655 578,44	1 455 001,11		25,00	
1809	655 602,02	1 454 996,69		25,00	
1810	655 642,14	1 454 988,21		25,00	
1811	655 654,09	1 454 981,07		25,00	
1812	655 655,25	1 454 976,31		25,00	
1813	655 656,41	1 454 974,49		25,00	

Раздел 2

Сведения о местоположении границ объекта					
1	2	3	4	5	6
1814	655 663,48	1 454 963,46	Картометрический метод	25,00	—
1815	655 676,49	1 454 954,98		25,00	
1816	655 674,07	1 454 947,98		25,00	
1817	655 674,25	1 454 946,13		25,00	
1818	655 669,92	1 454 927,34		25,00	
1819	655 671,98	1 454 926,86		25,00	
1820	655 670,12	1 454 918,16		25,00	
1821	655 667,86	1 454 918,35		25,00	
1822	655 670,92	1 454 905,57		25,00	
1823	655 671,51	1 454 903,14		25,00	
1824	655 671,99	1 454 901,30		25,00	
1825	655 671,96	1 454 900,15		25,00	
1826	655 671,87	1 454 896,27		25,00	
1827	655 662,21	1 454 857,04		25,00	
1828	655 653,91	1 454 825,57		25,00	
1829	655 650,14	1 454 818,53		25,00	
1830	655 645,16	1 454 812,39		25,00	
1831	655 642,40	1 454 794,77		25,00	
1832	655 634,86	1 454 789,77		25,00	
1833	655 629,62	1 454 788,93		25,00	
1834	655 627,21	1 454 793,11		25,00	
1835	655 604,71	1 454 782,26		25,00	
1836	655 593,07	1 454 777,64		25,00	
1837	655 558,13	1 454 777,64		25,00	
1838	655 541,80	1 454 768,62		25,00	
1839	655 533,82	1 454 759,46		25,00	
1840	655 530,17	1 454 755,31		25,00	
1841	655 517,92	1 454 754,73		25,00	
1842	655 505,16	1 454 757,70		25,00	
1843	655 492,83	1 454 763,63		25,00	
1844	655 486,38	1 454 766,52		25,00	
1845	655 477,79	1 454 774,25		25,00	
1846	655 468,20	1 454 775,57		25,00	
1847	655 451,84	1 454 777,84		25,00	
1848	655 449,38	1 454 778,67		25,00	
1849	655 444,76	1 454 776,83		25,00	
1850	655 442,26	1 454 776,85		25,00	
1851	655 437,56	1 454 787,14		25,00	
1852	655 433,55	1 454 789,92		25,00	
1853	655 401,13	1 454 793,13		25,00	
1854	655 391,53	1 454 791,19		25,00	
1855	655 387,87	1 454 791,78		25,00	
5943	655 389,48	1 454 804,44		25,00	
5944	655 387,49	1 454 819,16		25,00	
5945	655 393,59	1 454 849,04		25,00	
5946	655 396,77	1 454 863,63		25,00	
5947	655 391,41	1 454 879,31		25,00	
2184	655 426,15	1 454 870,99		25,00	
2183	655 429,58	1 454 888,03		25,00	
2182	655 429,66	1 454 891,25		25,00	
2181	655 428,95	1 454 893,45		25,00	
2180	655 427,96	1 454 895,03		25,00	
2179	655 425,92	1 454 896,89		25,00	
2178	655 422,93	1 454 898,09		25,00	
5950	655 396,03	1 454 904,38		25,00	

Раздел 2

Сведения о местоположении границ объекта					
1	2	3	4	5	6
5951	655 389,26	1 454 917,74	Картометрический метод	25,00	—
5952	655 392,81	1 454 942,85		25,00	
5953	655 394,03	1 454 951,45		25,00	
5954	655 394,31	1 454 958,27		25,00	
5955	655 395,56	1 454 983,85		25,00	
5956	655 394,83	1 454 985,69		25,00	
5957	655 388,42	1 454 985,89		25,00	
5958	655 382,53	1 454 982,43		25,00	
5959	655 382,13	1 454 978,45		25,00	
5960	655 385,15	1 454 970,85		25,00	
5961	655 382,72	1 454 944,12		25,00	
5962	655 378,67	1 454 920,38		25,00	
5963	655 347,31	1 454 925,48		25,00	
5964	655 348,63	1 454 932,49		25,00	
5965	655 341,47	1 454 935,95		25,00	
5966	655 312,90	1 454 943,25		25,00	
5967	655 303,12	1 454 946,40		25,00	
5968	655 294,30	1 454 948,39		25,00	
5969	655 243,66	1 454 963,87		25,00	
5970	655 197,51	1 454 977,42		25,00	
5971	655 176,67	1 454 983,60		25,00	
5972	655 156,50	1 454 989,77		25,00	
5973	655 116,09	1 455 002,25		25,00	
5974	655 101,06	1 455 006,78		25,00	
5975	655 078,13	1 455 000,83		25,00	
5976	655 050,53	1 454 993,86		25,00	
5977	655 009,54	1 454 983,28		25,00	
5978	655 012,54	1 454 975,50		25,00	
5979	654 987,63	1 454 967,81		25,00	
5980	654 971,25	1 454 963,49		25,00	
5981	654 965,36	1 454 961,93		25,00	
5982	654 963,44	1 454 961,55		25,00	
5983	654 959,64	1 454 960,71		25,00	
5984	654 956,10	1 454 960,42		25,00	
5985	654 951,13	1 454 960,56		25,00	
5986	654 941,16	1 454 962,04		25,00	-
5987	654 938,24	1 454 963,09		25,00	
5988	654 936,61	1 454 963,89		25,00	
5989	654 933,89	1 454 966,15		25,00	
5990	654 931,92	1 454 968,77		25,00	
5991	654 926,68	1 454 985,51		25,00	
5992	654 920,70	1 455 004,59		25,00	
5993	654 919,61	1 455 010,78		25,00	
5994	654 919,63	1 455 014,52		25,00	
5995	654 919,79	1 455 015,48		25,00	
5996	654 924,73	1 455 017,55		25,00	
5997	654 940,65	1 455 024,25		25,00	
5998	654 955,04	1 455 030,34		25,00	
5999	654 954,01	1 455 031,84		25,00	
6000	654 953,86	1 455 032,54		25,00	
6001	654 952,04	1 455 033,50		25,00	
6002	654 949,44	1 455 035,51		25,00	
6003	654 946,14	1 455 038,37		25,00	
6004	654 943,01	1 455 041,43		25,00	
6005	654 940,07	1 455 044,67		25,00	

Раздел 2

Сведения о местоположении границ объекта					
1	2	3	4	5	6
6006	654 937,35	1 455 048,09	Картометрический метод	25,00	-
6007	654 934,83	1 455 051,66		25,00	
6008	654 932,54	1 455 055,39		25,00	
6009	654 931,48	1 455 057,31		25,00	
6010	654 914,05	1 455 078,13		25,00	
6011	654 912,20	1 455 082,56		25,00	
6012	654 911,96	1 455 084,41		25,00	
6013	654 911,91	1 455 084,83		25,00	
6014	654 896,67	1 455 120,67		25,00	
6015	654 895,46	1 455 122,57		25,00	
6016	654 887,77	1 455 132,37		25,00	
6017	654 880,17	1 455 128,84		25,00	
6018	654 880,56	1 455 127,69		25,00	
6019	654 880,38	1 455 127,59		25,00	
6020	654 882,40	1 455 123,44		25,00	
6021	654 883,39	1 455 121,30		25,00	
6022	654 882,71	1 455 121,15		25,00	
6023	654 881,81	1 455 120,87		25,00	
6024	654 881,50	1 455 120,77		25,00	
6025	654 879,44	1 455 119,90		25,00	
8518	654 878,51	1 455 122,02		25,00	—
8519	654 877,22	1 455 127,12		25,00	
8520	654 847,54	1 455 202,66		25,00	
2098	654 830,78	1 455 221,17		25,00	
2097	654 816,58	1 455 268,69		25,00	
2096	654 815,27	1 455 271,70		25,00	
2095	654 813,52	1 455 275,90		25,00	
2094	654 803,98	1 455 299,22		25,00	
2093	654 801,97	1 455 304,73		25,00	
2092	654 795,42	1 455 303,35		25,00	
2091	654 773,78	1 455 294,12		25,00	
Вырез 1 из 5					
16	654 577,24	1 455 700,98	Картометрический метод	25,00	—
17	654 565,05	1 455 701,73		25,00	
18	654 558,53	1 455 700,55		25,00	
19	654 528,04	1 455 688,88		25,00	
20	654 528,58	1 455 687,61		25,00	
21	654 528,73	1 455 687,68		25,00	
22	654 534,82	1 455 673,46		25,00	
23	654 534,57	1 455 673,35		25,00	
24	654 535,47	1 455 671,28		25,00	
25	654 536,73	1 455 671,85		25,00	
26	654 536,18	1 455 673,10		25,00	
27	654 545,12	1 455 677,03		25,00	
28	654 545,39	1 455 676,44		25,00	
29	654 545,88	1 455 676,65		25,00	
30	654 551,84	1 455 663,63		25,00	
31	654 554,29	1 455 666,44		25,00	
32	654 558,02	1 455 671,77		25,00	
33	654 568,66	1 455 668,08		25,00	
16	654 577,24	1 455 700,98		25,00	
Вырез 2 из 5					
34	654 803,40	1 455 319,01	Картометрический метод	25,00	—
35	654 782,66	1 455 372,64		25,00	
36	654 718,27	1 455 345,15		25,00	

Раздел 2

Сведения о местоположении границ объекта					
1	2	3	4	5	6
37	654 722,01	1 455 335,66	Картометрический метод	25,00	—
38	654 712,51	1 455 331,66		25,00	
39	654 731,23	1 455 286,64		25,00	
34	654 803,40	1 455 319,01		25,00	
Вырез 3 из 5					
40	654 777,53	1 455 419,72	Картометрический метод	25,00	—
41	654 798,31	1 455 428,21		25,00	
42	654 782,82	1 455 465,67		25,00	
43	654 761,53	1 455 457,17		25,00	
40	654 777,53	1 455 419,72		25,00	
Вырез 4 из 5					
2486	655 484,16	1 454 844,55	Картометрический метод	25,00	—
2487	655 503,69	1 454 840,36		25,00	
2488	655 506,14	1 454 847,03		25,00	
2489	655 538,37	1 454 847,06		25,00	
2490	655 551,34	1 454 844,07		25,00	
2491	655 564,62	1 454 841,01		25,00	
2492	655 583,83	1 454 838,50		25,00	
2493	655 593,42	1 454 886,97		25,00	
2494	655 587,50	1 454 888,18		25,00	
2495	655 589,43	1 454 898,33		25,00	
2496	655 592,99	1 454 901,23		25,00	
2497	655 596,95	1 454 918,10		25,00	
2498	655 596,99	1 454 921,44		25,00	
2499	655 599,14	1 454 934,81		25,00	
2500	655 595,36	1 454 946,71		25,00	
2501	655 598,11	1 454 950,00		25,00	
2502	655 567,65	1 454 956,82		25,00	
2503	655 562,62	1 454 936,30		25,00	
2504	655 517,24	1 454 945,72		25,00	
2505	655 511,71	1 454 946,82		25,00	
2506	655 510,18	1 454 936,89		25,00	
2507	655 508,38	1 454 926,49		25,00	
2508	655 457,31	1 454 936,92		25,00	
2509	655 447,35	1 454 891,82		25,00	
2510	655 439,03	1 454 854,23		25,00	
2486	655 484,16	1 454 844,55		25,00	
Вырез 5 из 5					
2511	654 980,18	1 455 408,75	Картометрический метод	25,00	—
2512	655 018,31	1 455 455,32		25,00	
2513	655 018,38	1 455 458,22		25,00	
2514	655 009,17	1 455 466,31		25,00	
2515	655 016,76	1 455 475,90		25,00	
2516	654 991,84	1 455 495,55		25,00	
2517	654 978,50	1 455 506,07		25,00	
2518	654 940,47	1 455 529,04		25,00	
2519	654 937,50	1 455 529,13		25,00	
2520	654 934,60	1 455 528,11		25,00	
2521	654 901,93	1 455 487,50		25,00	
2522	654 902,07	1 455 484,47		25,00	
2523	654 925,48	1 455 462,99		25,00	
2524	654 945,58	1 455 446,68		25,00	
2525	654 944,35	1 455 443,86		25,00	
2526	654 957,84	1 455 426,85		25,00	
2511	654 980,18	1 455 408,75		25,00	

Раздел 2

Сведения о местоположении границ объекта					
3. Сведения о характерных точках части (частей) границы объекта					
1	2	3	4	5	6
—	—	—	—	—	—

Раздел 3

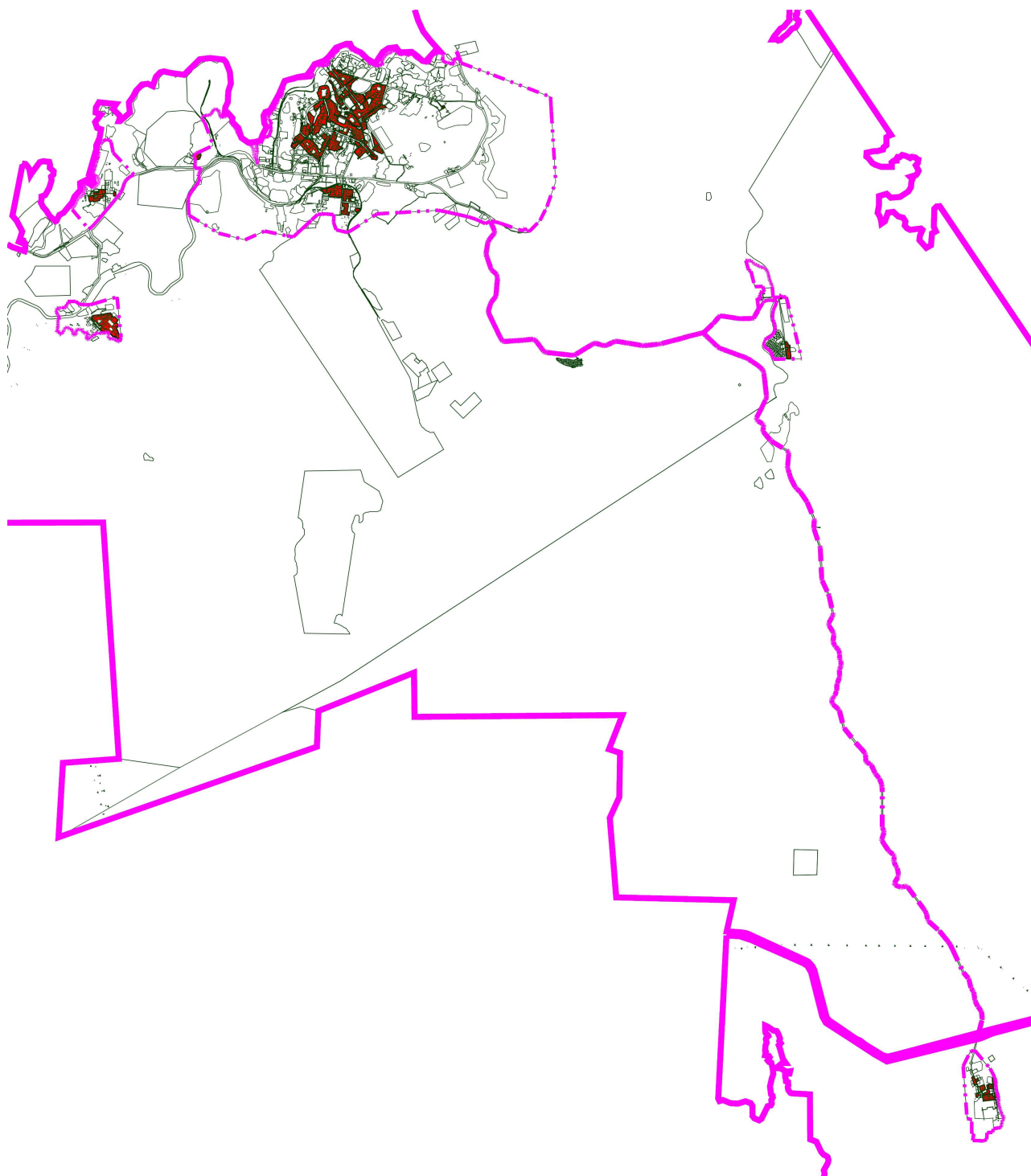
Сведения о местоположении измененных (уточненных) границ объекта

1. Система координат МСК-51

2. Сведения о характерных точках границ объекта

Обозначение характерных точек границы	Существующие координаты, м		Измененные (уточненные) координаты, м		Метод определения координат характерной точки	Средняя квадратическая погрешность положения характерной точки (Mt), м	Описание обозначения точки на местности (при наличии)
	X	Y	X	Y			
1	2	3	4	5	6	7	8
—	—	—	—	—	—	—	—
3. Сведения о характерных точках части (частей) границы объекта							
1	2	3	4	5	6	7	8
—	—	—	—	—	—	—	—

Раздел 4
План границ объекта



Масштаб 1:125 000

Подпись _____ Дата « 31 » _____ мая 20 22 г.

Место для оттиска печати (при наличии) лица, составившего описание местоположения границ объекта

Прохождение границы		Описание прохождения границы
от точки	до точки	
1	2	3
—	—	—

ОПИСАНИЕ МЕСТОПОЛОЖЕНИЯ ГРАНИЦ

Зона застройки среднеэтажными жилыми домами блокированной застройки и многоквартирными домами (Ж-2)

(наименование объекта, местоположение границ которого описано (далее - объект))

Раздел 1

Сведения об объекте		
№ п/п	Характеристики объекта	Описание характеристик
1	2	3
1	Местоположение объекта	Мурманская область, г Североморск
2	Площадь объекта \pm величина погрешности определения площади ($P \pm \Delta P$)	115 002 м ² \pm
3	Иные характеристики объекта	Вид объекта реестра границ: Территориальная зона

Раздел 2

Сведения о местоположении границ объекта

1. Система координат МСК-51

2. Сведения о характерных точках границ объекта

Обозначение характерных точек границ	Координаты, м		Метод определения координат характерной точки	Средняя квадратическая погрешность положения характерной точки (Mt), м	Описание обозначения точки на местности (при наличии)
	X	Y			
1	2	3	4	5	6
Ж-2(1)					
758	653 618,35	1 450 413,09	Картометрический метод	25,00	—
770	653 617,44	1 450 453,39		25,00	
769	653 611,17	1 450 454,73		25,00	
768	653 536,15	1 450 452,06		25,00	
767	653 512,84	1 450 452,26		25,00	
766	653 479,95	1 450 451,91		25,00	
765	653 478,20	1 450 457,25		25,00	
764	653 455,53	1 450 456,92		25,00	
763	653 452,40	1 450 451,26		25,00	
762	653 453,15	1 450 415,76		25,00	
761	653 455,05	1 450 412,66		25,00	
760	653 457,17	1 450 411,75		25,00	
759	653 536,15	1 450 412,45		25,00	
758	653 618,35	1 450 413,09		25,00	
Ж-2(2)					
14	653 390,96	1 450 410,24	Картометрический метод	25,00	—
15	653 391,00	1 450 415,26		25,00	
16	653 370,15	1 450 415,12		25,00	
17	653 369,90	1 450 420,89		25,00	
18	653 373,90	1 450 421,06		25,00	
19	653 373,99	1 450 419,15		25,00	
874	653 390,77	1 450 419,27		25,00	
877	653 391,27	1 450 445,42		25,00	
22	653 331,82	1 450 444,31		25,00	
23	653 325,23	1 450 438,92		25,00	
24	653 280,26	1 450 437,91		25,00	
25	653 280,68	1 450 409,34		25,00	
26	653 324,88	1 450 409,56		25,00	
14	653 390,96	1 450 410,24		25,00	
Ж-2(3)					
27	650 736,23	1 450 141,11	Картометрический метод	25,00	—
28	650 723,43	1 450 156,12		25,00	
29	650 712,91	1 450 172,72		25,00	
30	650 707,87	1 450 167,49		25,00	
31	650 684,91	1 450 142,19		25,00	
32	650 675,68	1 450 131,61		25,00	
33	650 655,56	1 450 148,18		25,00	
34	650 637,92	1 450 165,14		25,00	
35	650 661,43	1 450 188,95		25,00	
36	650 675,30	1 450 201,62		25,00	
37	650 679,88	1 450 204,95		25,00	
38	650 681,00	1 450 204,85		25,00	
4412	650 705,95	1 450 228,98		25,00	
4411	650 648,67	1 450 281,18		25,00	
237	650 626,80	1 450 258,08		25,00	
4538	650 626,11	1 450 251,81		25,00	

Раздел 2

Сведения о местоположении границ объекта					
1	2	3	4	5	6
4537	650 639,64	1 450 238,92	Картометрический метод	25,00	—
4536	650 597,32	1 450 195,61		25,00	
45	650 615,23	1 450 174,38		25,00	
4543	650 596,19	1 450 149,16		25,00	
4542	650 641,73	1 450 110,12		25,00	
48	650 650,82	1 450 120,44		25,00	
49	650 681,33	1 450 088,71		25,00	
50	650 694,04	1 450 107,11		25,00	
51	650 716,28	1 450 089,34		25,00	
52	650 767,58	1 450 148,39		25,00	
53	650 764,11	1 450 150,18		25,00	
27	650 736,23	1 450 141,11		25,00	
Ж-2(4)					
205	650 846,84	1 464 290,89	Картометрический метод	25,00	—
204	650 837,78	1 464 201,88		25,00	
203	650 896,24	1 464 192,65		25,00	
202	650 943,92	1 464 183,42		25,00	
201	650 979,30	1 464 174,20		25,00	
200	651 030,07	1 464 186,50		25,00	
199	651 071,60	1 464 204,96		25,00	
198	651 106,98	1 464 212,65		25,00	
197	651 100,18	1 464 256,79		25,00	
205	650 846,84	1 464 290,89		25,00	
Ж-2(5)					
94	650 710,46	1 464 329,24	Картометрический метод	25,00	—
102	650 743,36	1 464 532,68		25,00	
90	650 465,59	1 464 601,85		25,00	
89	650 441,96	1 464 362,39		25,00	
94	650 710,46	1 464 329,24		25,00	
Ж-2(6)					
783	635 020,94	1 468 556,72	Картометрический метод	25,00	—
784	635 031,78	1 468 620,70		25,00	
785	635 023,80	1 468 621,90		25,00	
786	635 027,42	1 468 642,34		25,00	
787	634 997,84	1 468 647,09		25,00	
788	634 997,46	1 468 644,75		25,00	
789	634 988,35	1 468 646,18		25,00	
790	634 988,48	1 468 648,53		25,00	
791	634 980,80	1 468 649,93		25,00	
792	634 935,17	1 468 658,24		25,00	
793	634 933,14	1 468 648,89		25,00	
794	634 930,56	1 468 631,02		25,00	
795	634 924,32	1 468 602,14		25,00	
796	634 920,76	1 468 576,00		25,00	
797	634 943,37	1 468 572,55		25,00	
798	634 974,16	1 468 565,20		25,00	
799	634 981,65	1 468 563,43		25,00	
783	635 020,94	1 468 556,72		25,00	
3. Сведения о характерных точках части (частей) границы объекта					
1	2	3	4	5	6
—	—	—	—	—	—

Раздел 3

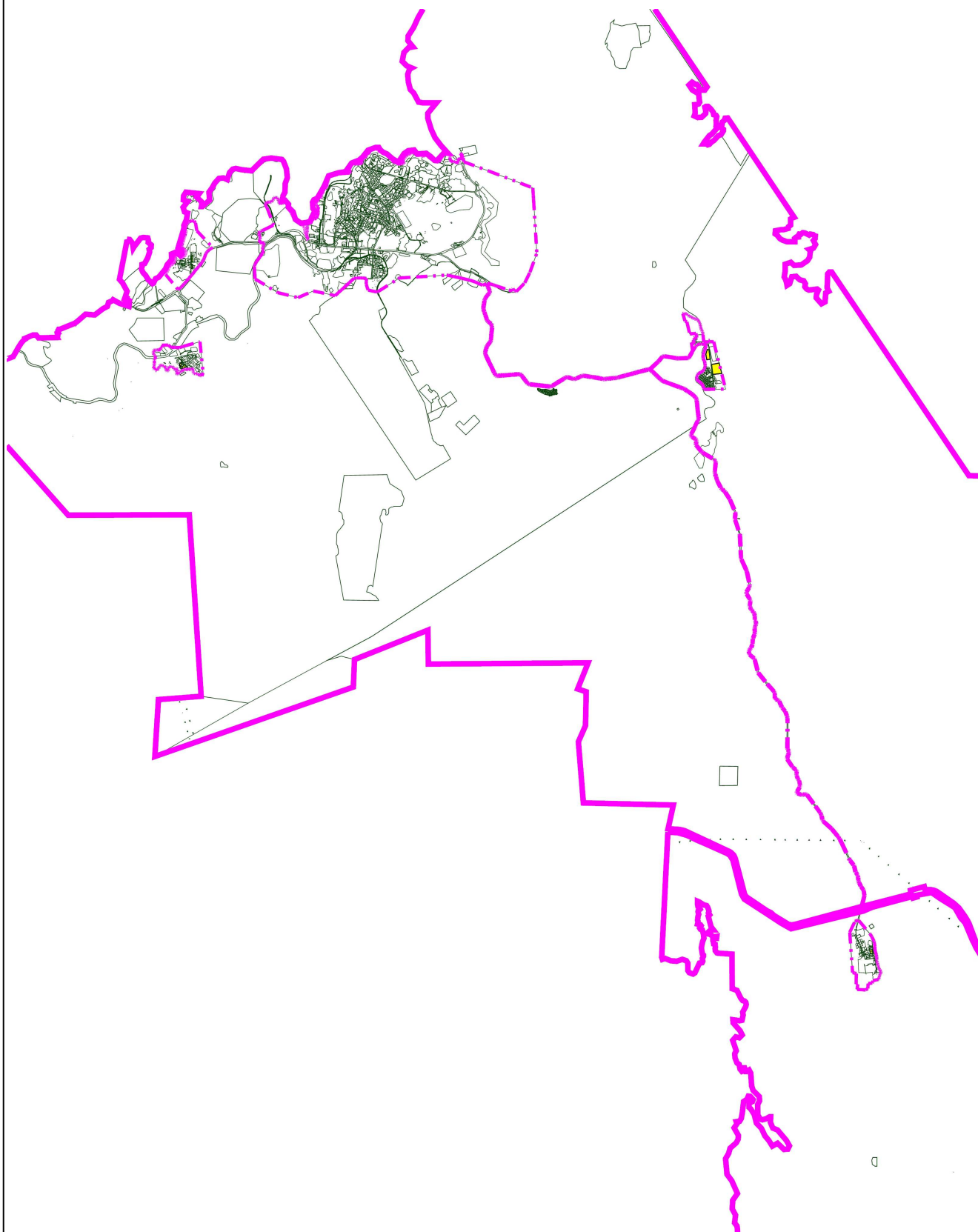
Сведения о местоположении измененных (уточненных) границ объекта

1. Система координат МСК-51

2. Сведения о характерных точках границ объекта

Обозначение характерных точек границы	Существующие координаты, м		Измененные (уточненные) координаты, м		Метод определения координат характерной точки	Средняя квадратическая погрешность положения характерной точки (Mt), м	Описание обозначения точки на местности (при наличии)
	X	Y	X	Y			
1	2	3	4	5	6	7	8
—	—	—	—	—	—	—	—
3. Сведения о характерных точках части (частей) границы объекта							
1	2	3	4	5	6	7	8
—	—	—	—	—	—	—	—

Раздел 4
План границ объекта



Масштаб 1:150 000

Подпись _____ Дата « 16 » _____ декабря 20 21 г.

Место для оттиска печати (при наличии) лица, составившего описание местоположения границ объекта

Прохождение границы		Описание прохождения границы
от точки	до точки	
1	2	3
—	—	—

ОПИСАНИЕ МЕСТОПОЛОЖЕНИЯ ГРАНИЦ

Зона застройки индивидуальными жилыми домами и малоэтажными жилыми домами блокированной застройки (Ж-3)

(наименование объекта, местоположение границ которого описано (далее - объект))

Раздел 1

Сведения об объекте		
№ п/п	Характеристики объекта	Описание характеристик
1	2	3
1	Местоположение объекта	Мурманская область, г Североморск
2	Площадь объекта \pm величина погрешности определения площади ($P \pm \Delta P$)	91 324 м ² \pm
3	Иные характеристики объекта	Вид объекта реестра границ: Территориальная зона

Раздел 2

Сведения о местоположении границ объекта

1. Система координат МСК-51

2. Сведения о характерных точках границ объекта

Обозначение характерных точек границ	Координаты, м		Метод определения координат характерной точки	Средняя квадратическая погрешность положения характерной точки (Mt), м	Описание обозначения точки на местности (при наличии)
	X	Y			
1	2	3	4	5	6
1	655 016,22	1 456 878,79	Картометрический метод	25,00	—
2	655 317,73	1 456 970,99		25,00	
3	655 280,92	1 457 072,74		25,00	
4	655 244,86	1 457 157,79		25,00	
5	655 198,84	1 457 218,58		25,00	—
6	655 154,47	1 457 252,03		25,00	
7	655 122,89	1 457 202,08		25,00	
8	655 072,72	1 457 233,75		25,00	
9	655 006,50	1 457 193,74		25,00	
10	654 929,52	1 457 238,56		25,00	
11	654 916,90	1 457 218,82		25,00	
12	654 976,58	1 457 018,37		25,00	
13	655 009,03	1 457 009,16		25,00	
14	655 017,13	1 457 005,83		25,00	
15	655 032,53	1 456 999,15		25,00	
16	655 019,30	1 456 968,89		25,00	
17	655 012,60	1 456 952,44		25,00	
18	654 995,78	1 456 948,80		25,00	
1	655 016,22	1 456 878,79		25,00	
3. Сведения о характерных точках части (частей) границы объекта					
1	2	3	4	5	6
—	—	—	—	—	—

Раздел 3

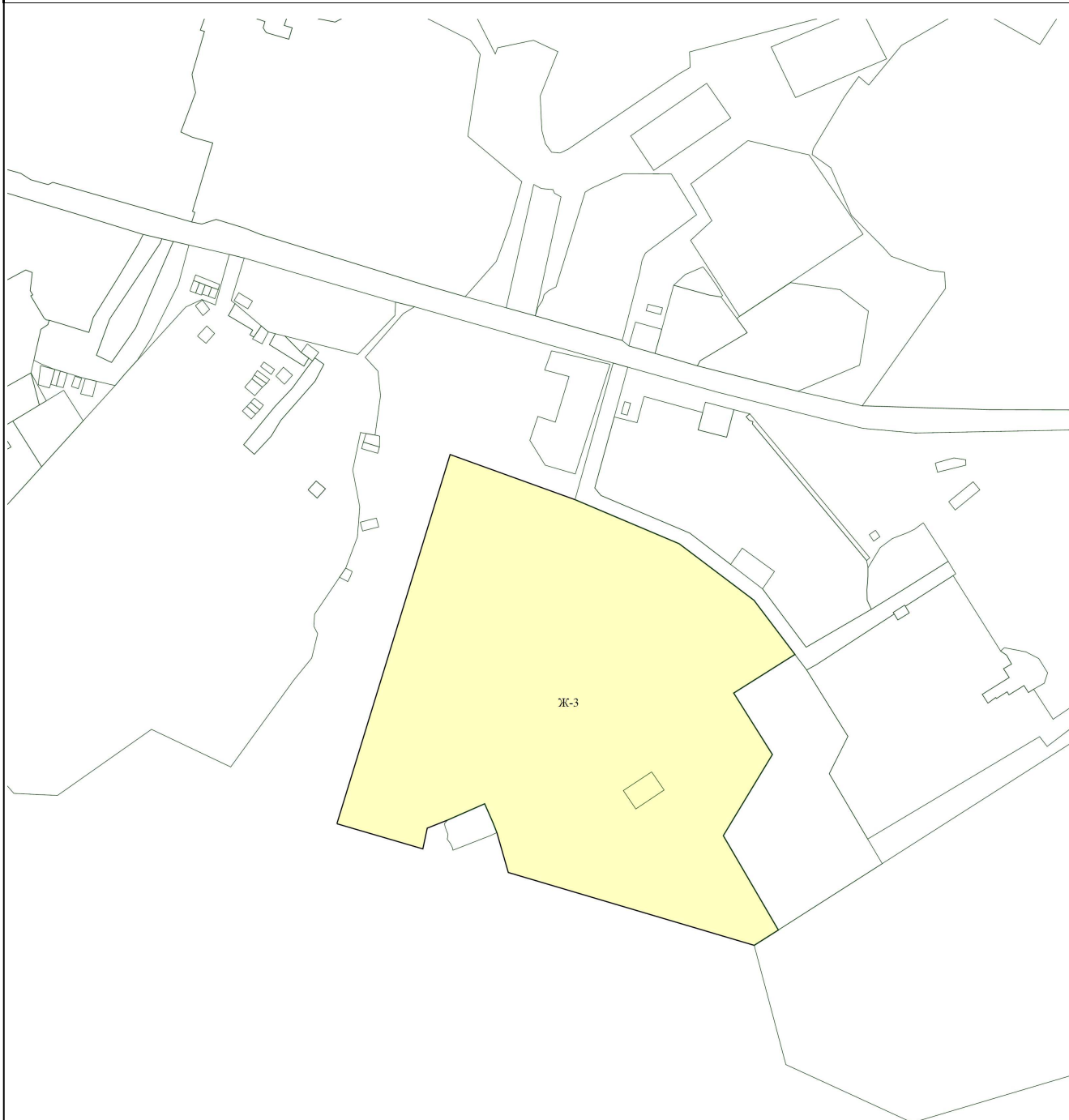
Сведения о местоположении измененных (уточненных) границ объекта

1. Система координат МСК-51

2. Сведения о характерных точках границ объекта

Обозначение характерных точек границы	Существующие координаты, м		Измененные (уточненные) координаты, м		Метод определения координат характерной точки	Средняя квадратическая погрешность положения характерной точки (Mt), м	Описание обозначения точки на местности (при наличии)
	X	Y	X	Y			
1	2	3	4	5	6	7	8
—	—	—	—	—	—	—	—
3. Сведения о характерных точках части (частей) границы объекта							
1	2	3	4	5	6	7	8
—	—	—	—	—	—	—	—

Раздел 4
План границ объекта



Масштаб 1:5 000

Подпись _____ Дата « 31 » _____ мая 20 22 г.

Место для оттиска печати (при наличии) лица, составившего описание местоположения границ объекта

Прохождение границы		Описание прохождения границы
от точки	до точки	
1	2	3
—	—	—

ОПИСАНИЕ МЕСТОПОЛОЖЕНИЯ ГРАНИЦ
Зона многофункциональной общественно-деловой застройки (Д-1)

(наименование объекта, местоположение границ которого описано (далее - объект))

Раздел 1

Сведения об объекте		
№ п/п	Характеристики объекта	Описание характеристик
1	2	3
1	Местоположение объекта	Мурманская область, г Североморск
2	Площадь объекта ± величина погрешности определения площади ($P \pm \Delta P$)	257 698 м² ±
3	Иные характеристики объекта	Вид объекта реестра границ: Территориальная зона

Раздел 2

Сведения о местоположении границ объекта

1. Система координат МСК-51

2. Сведения о характерных точках границ объекта

Обозначение характерных точек границ	Координаты, м		Метод определения координат характерной точки	Средняя квадратическая погрешность положения характерной точки (Mt), м	Описание обозначения точки на местности (при наличии)		
	X	Y					
1	2	3	4	5	6		
Д-1							
590	653 534,75	1 450 329,74	Картометрический метод	25,00	—		
589	653 613,92	1 450 330,54		25,00			
588	653 613,85	1 450 391,34		25,00			
4	653 613,57	1 450 393,50		25,00			
5	653 568,42	1 450 393,46		25,00			
6	653 568,59	1 450 391,12		25,00			
7	653 560,59	1 450 391,16		25,00			
8	653 560,54	1 450 393,08		25,00			
9	653 534,51	1 450 393,09		25,00			
10	653 534,35	1 450 358,88		25,00			
11	653 534,39	1 450 354,31		25,00			
590	653 534,75	1 450 329,74		25,00			
Д-1							
859	653 284,74	1 450 461,62	Картометрический метод	25,00	—		
860	653 270,60	1 450 507,14		25,00			
861	653 236,32	1 450 496,99		25,00			
862	653 233,85	1 450 486,79		25,00			
863	653 246,65	1 450 453,80		25,00			
864	653 250,55	1 450 455,64		25,00			
865	653 251,78	1 450 452,73		25,00			
866	653 261,99	1 450 449,62		25,00			
867	653 279,14	1 450 455,01		25,00			
859	653 284,74	1 450 461,62		25,00			
Д-1							
383	653 452,54	1 450 113,92	Картометрический метод	25,00	—		
382	653 453,40	1 450 118,15		25,00			
381	653 459,32	1 450 155,18		25,00			
49	653 464,04	1 450 160,11		25,00			
48	653 426,48	1 450 167,78		25,00			
47	653 418,50	1 450 171,02		25,00			
46	653 403,15	1 450 156,53		25,00			
45	653 394,76	1 450 104,73		25,00			
44	653 392,10	1 450 088,28		25,00			
43	653 389,10	1 450 078,90		25,00			
42	653 388,87	1 450 053,65		25,00			
32	653 401,36	1 450 051,47		25,00			
33	653 412,09	1 450 049,85		25,00			
34	653 420,45	1 450 095,86		25,00			
35	653 448,06	1 450 090,90		25,00			
383	653 452,54	1 450 113,92		25,00			
Д-1							
4413	652 533,25	1 448 650,11		Картометрический метод		25,00	-
4417	652 491,17	1 448 765,19	25,00				
4418	652 414,58	1 448 740,00	25,00				
39	652 430,51	1 448 686,27	25,00				
40	652 459,45	1 448 625,63	25,00				

Раздел 2

Сведения о местоположении границ объекта					
1	2	3	4	5	6
4413	652 533,25	1 448 650,11	Картометрический метод	25,00	-
Д-1					
4414	652 517,81	1 448 692,34	Картометрический метод	25,00	-
4415	652 522,12	1 448 694,45		25,00	
4416	652 520,17	1 448 751,56		25,00	
4417	652 491,17	1 448 765,19		25,00	
4414	652 517,81	1 448 692,34		25,00	
Д-1					
27	650 736,23	1 450 141,11	Картометрический метод	25,00	—
53	650 764,11	1 450 150,18		25,00	
52	650 767,58	1 450 148,39		25,00	
7	650 774,76	1 450 150,58		25,00	
4413	650 787,46	1 450 157,69		25,00	
4412	650 705,95	1 450 228,98		25,00	
38	650 681,00	1 450 204,85		25,00	
5	650 679,88	1 450 204,95		25,00	
4	650 712,91	1 450 172,72		25,00	
28	650 723,43	1 450 156,12		25,00	
27	650 736,23	1 450 141,11		25,00	
Д-1					
74	650 782,47	1 450 275,86	Картометрический метод	25,00	-
73	650 786,90	1 450 281,11		25,00	
72	650 813,62	1 450 312,16		25,00	
2595	650 803,24	1 450 320,97		25,00	
2596	650 772,03	1 450 284,57		25,00	
74	650 782,47	1 450 275,86		25,00	
Д-1					
1521	635 098,54	1 468 272,06	Картометрический метод	25,00	—
969	635 112,16	1 468 310,40		25,00	
968	635 070,61	1 468 325,82		25,00	
967	635 055,28	1 468 329,02		25,00	
966	635 039,73	1 468 331,21		25,00	
965	635 017,63	1 468 331,33		25,00	
964	635 007,33	1 468 331,34		25,00	
963	634 966,94	1 468 332,68		25,00	
962	634 956,88	1 468 336,38		25,00	
961	634 953,53	1 468 336,08		25,00	
960	634 951,55	1 468 333,10		25,00	
959	634 942,94	1 468 331,49		25,00	
958	634 942,82	1 468 340,43		25,00	
957	634 934,90	1 468 340,25		25,00	
4014	634 918,96	1 468 292,18		25,00	
4013	634 937,88	1 468 287,38		25,00	
74	634 945,93	1 468 304,29		25,00	
75	634 984,55	1 468 293,44		25,00	
76	635 002,53	1 468 291,53		25,00	
77	635 034,36	1 468 289,62		25,00	
78	635 066,54	1 468 282,87		25,00	
79	635 065,50	1 468 279,93		25,00	
1521	635 098,54	1 468 272,06		25,00	
Д-1					
1570	634 853,29	1 468 315,36	Картометрический метод	25,00	—
1569	634 892,91	1 468 353,34		25,00	
954	634 900,27	1 468 361,22		25,00	
214216	634 891,77	1 468 369,81		25,00	

Раздел 2

Сведения о местоположении границ объекта					
1	2	3	4	5	6
952	634 892,86	1 468 371,24	Картометрический метод	25,00	—
376271	634 890,36	1 468 372,17		25,00	
359075	634 889,27	1 468 372,93		25,00	
376270	634 884,45	1 468 373,17		25,00	
376269	634 875,72	1 468 372,15		25,00	
3940	634 873,10	1 468 372,65		25,00	
3938	634 845,43	1 468 361,78		25,00	
3937	634 826,77	1 468 345,11		25,00	
1570	634 853,29	1 468 315,36		25,00	
Д-1					
910	635 018,78	1 468 657,02	Картометрический метод	25,00	—
909	635 065,65	1 468 649,56		25,00	
1662	635 071,48	1 468 679,89		25,00	
4024	635 024,12	1 468 687,24		25,00	
910	635 018,78	1 468 657,02		25,00	
Д-1					
983	635 361,92	1 468 178,86	Картометрический метод	25,00	—
4055	635 369,56	1 468 201,27		25,00	
975	635 372,19	1 468 204,90		25,00	
974	635 284,04	1 468 241,47		25,00	
986	635 274,61	1 468 221,32		25,00	
985	635 327,58	1 468 200,74		25,00	
984	635 325,17	1 468 192,53		25,00	
983	635 361,92	1 468 178,86		25,00	
Д-1					
814	635 283,81	1 468 357,30	Картометрический метод	25,00	—
815	635 312,62	1 468 345,34		25,00	
816	635 294,28	1 468 301,49		25,00	
817	635 275,00	1 468 252,33		25,00	
818	635 215,59	1 468 277,61		25,00	
1533	635 236,09	1 468 325,78		25,00	
1534	635 211,40	1 468 334,95		25,00	
1535	635 214,34	1 468 341,19		25,00	
1536	635 198,97	1 468 348,32		25,00	
96	635 212,95	1 468 388,44		25,00	
97	635 219,16	1 468 399,05		25,00	
98	635 242,97	1 468 389,99		25,00	
99	635 240,27	1 468 382,35		25,00	
100	635 238,05	1 468 376,01		25,00	
812	635 252,80	1 468 369,80		25,00	
813	635 258,12	1 468 367,88		25,00	
814	635 283,81	1 468 357,30		25,00	
Д-1					
1475	650 274,20	1 464 380,46	Картометрический метод	25,00	—
1474	650 277,28	1 464 407,08		25,00	
1473	650 276,37	1 464 409,38		25,00	
1472	650 262,07	1 464 410,96		25,00	
1471	650 258,85	1 464 411,31		25,00	
1470	650 247,74	1 464 412,62		25,00	
1469	650 235,16	1 464 414,04		25,00	
1468	650 231,95	1 464 385,06		25,00	
1475	650 274,20	1 464 380,46		25,00	
Д-1					
8253	653 989,17	1 453 702,44	Картометрический метод	25,00	-
8254	654 032,88	1 453 713,63		25,00	—

Раздел 2

Сведения о местоположении границ объекта					
1	2	3	4	5	6
8255	654 030,01	1 453 725,42	Картометрический метод	25,00	—
8256	654 029,67	1 453 737,09		25,00	
8257	654 027,35	1 453 746,15		25,00	
8258	654 014,24	1 453 770,24		25,00	
8259	653 995,85	1 453 769,10		25,00	
8260	653 984,14	1 453 770,84		25,00	
8261	653 970,81	1 453 767,39		25,00	-
6712	653 978,07	1 453 739,13		25,00	
6713	653 979,70	1 453 734,12		25,00	
6714	653 984,99	1 453 713,69		25,00	
6715	653 985,82	1 453 713,84		25,00	
8253	653 989,17	1 453 702,44		25,00	
Д-1					
6672	654 231,39	1 452 718,96	Картометрический метод	25,00	—
6673	654 235,99	1 452 736,21		25,00	
6674	654 239,71	1 452 750,13		25,00	
6675	654 241,34	1 452 756,44		25,00	
6676	654 226,52	1 452 776,70		25,00	
6677	654 216,26	1 452 785,00		25,00	Закрепление отсутствует
6678	654 207,09	1 452 744,51		25,00	
6679	654 202,49	1 452 721,82		25,00	
6680	654 215,44	1 452 718,90		25,00	—
6681	654 226,50	1 452 720,14		25,00	
6672	654 231,39	1 452 718,96		25,00	
Д-1					
8108	654 421,78	1 453 629,64	Картометрический метод	25,00	—
7864	654 421,21	1 453 644,22		25,00	
7863	654 420,36	1 453 670,39		25,00	
7862	654 418,45	1 453 697,06		25,00	
7861	654 416,66	1 453 720,05		25,00	
7860	654 415,72	1 453 731,26		25,00	
7859	654 413,35	1 453 736,38		25,00	
7858	654 411,22	1 453 742,06		25,00	
7857	654 405,36	1 453 758,93		25,00	
7856	654 405,49	1 453 759,46		25,00	
7855	654 385,65	1 453 773,73		25,00	
7854	654 371,07	1 453 787,29		25,00	
8065	654 366,68	1 453 846,50		25,00	
8066	654 361,63	1 453 846,20		25,00	
8067	654 361,59	1 453 843,69		25,00	
8068	654 350,26	1 453 842,93		25,00	
8069	654 342,66	1 453 842,50		25,00	
8070	654 331,62	1 453 841,77		25,00	
2517	654 331,85	1 453 841,10		25,00	
2516	654 332,88	1 453 837,65		25,00	
2515	654 338,62	1 453 795,45		25,00	
2514	654 338,09	1 453 795,46		25,00	
2513	654 342,50	1 453 767,72		25,00	
2512	654 324,46	1 453 745,00		25,00	
2533	654 321,68	1 453 746,30		25,00	
2532	654 318,42	1 453 746,40		25,00	
2531	654 300,43	1 453 744,46		25,00	
7993	654 271,62	1 453 751,06		25,00	

Раздел 2

Сведения о местоположении границ объекта					
1	2	3	4	5	6
8088	654 265,42	1 453 750,20	Картометрический метод	25,00	—
8089	654 265,53	1 453 747,65		25,00	
8090	654 265,68	1 453 743,89		25,00	
8091	654 259,92	1 453 743,57		25,00	
8092	654 260,57	1 453 736,01		25,00	
8093	654 266,21	1 453 736,04		25,00	
8094	654 266,75	1 453 730,49		25,00	
8095	654 270,78	1 453 730,57		25,00	
8096	654 272,14	1 453 721,15		25,00	
8097	654 275,90	1 453 715,85		25,00	
8098	654 274,64	1 453 696,78		25,00	
8099	654 278,28	1 453 691,85		25,00	
8100	654 303,65	1 453 692,32		25,00	
8101	654 303,85	1 453 667,55		25,00	
8102	654 322,07	1 453 667,69		25,00	
8103	654 321,98	1 453 654,98		25,00	
8104	654 331,39	1 453 655,03		25,00	
8105	654 331,62	1 453 637,08		25,00	
8106	654 341,18	1 453 636,96		25,00	
8107	654 342,23	1 453 625,64		25,00	
8108	654 421,78	1 453 629,64	25,00		
Д-1					
8057	653 581,60	1 455 407,76	Картометрический метод	25,00	—
8056	653 582,71	1 455 398,24		25,00	-
8055	653 583,64	1 455 390,24		25,00	
8054	653 583,82	1 455 385,84		25,00	—
8053	653 584,56	1 455 379,90		25,00	
8052	653 553,42	1 455 375,28		25,00	
8051	653 550,94	1 455 372,81		25,00	
6864	653 547,23	1 455 371,27		25,00	
6865	653 547,81	1 455 366,61		25,00	
6866	653 551,21	1 455 332,74		25,00	
6867	653 555,27	1 455 283,24		25,00	
6397	653 634,52	1 455 281,02		25,00	
6398	653 632,29	1 455 288,19		25,00	
6399	653 624,45	1 455 337,90		25,00	
6400	653 616,58	1 455 368,38		25,00	
6401	653 609,64	1 455 393,23		25,00	
6402	653 600,87	1 455 392,49		25,00	
6403	653 584,13	1 455 445,07		25,00	
8059	653 564,45	1 455 441,71		25,00	
8058	653 570,88	1 455 406,54		25,00	
8057	653 581,60	1 455 407,76	25,00		
Д-1					
6550	653 764,24	1 455 284,22	Картометрический метод	25,00	—
6551	653 767,79	1 455 284,29		25,00	
1171	653 767,34	1 455 293,61		25,00	Закрепление отсутствует
1172	653 766,15	1 455 318,52		25,00	
1173	653 757,05	1 455 331,04		25,00	
1174	653 756,90	1 455 339,80		25,00	
229	653 742,11	1 455 333,12		25,00	—
230	653 720,20	1 455 331,85		25,00	

Раздел 2

Сведения о местоположении границ объекта					
1	2	3	4	5	6
8380	653 718,60	1 455 329,85	Картометрический метод	25,00	—
8379	653 719,09	1 455 318,51		25,00	
8378	653 720,12	1 455 299,83		25,00	
8377	653 720,73	1 455 287,13		25,00	
6548	653 720,96	1 455 281,63		25,00	
6549	653 757,00	1 455 281,64		25,00	
6550	653 764,24	1 455 284,22		25,00	
Д-1					
1177	653 754,71	1 455 388,31	Картометрический метод	25,00	Закрепление отсутствует
1178	653 748,77	1 455 461,42		25,00	—
1584	653 685,25	1 455 467,27		25,00	
6537	653 666,27	1 455 466,95		25,00	
6538	653 681,69	1 455 413,88		25,00	
1177	653 754,71	1 455 388,31		25,00	Закрепление отсутствует
Д-1					
2336	653 854,43	1 455 429,60	Картометрический метод	25,00	—
2337	653 854,43	1 455 469,60		25,00	
2338	653 814,44	1 455 469,60		25,00	
2339	653 814,44	1 455 429,60		25,00	
2336	653 854,43	1 455 429,60		25,00	
Д-1					
6734	655 169,69	1 454 452,27	Картометрический метод	25,00	—
6735	655 168,71	1 454 477,01		25,00	
6736	655 159,82	1 454 486,94		25,00	
6737	655 152,82	1 454 484,76		25,00	
6738	655 145,51	1 454 507,55		25,00	
6739	655 135,16	1 454 515,72		25,00	
6740	655 100,50	1 454 528,10		25,00	
6741	655 064,85	1 454 535,05		25,00	
6742	655 047,77	1 454 527,08		25,00	
6743	654 989,32	1 454 490,05		25,00	-
6718	654 985,52	1 454 488,16		25,00	
6719	654 988,61	1 454 483,41		25,00	
6720	654 997,21	1 454 487,65		25,00	—
6721	655 005,13	1 454 471,93		25,00	
6722	655 007,52	1 454 467,18		25,00	
6723	654 998,98	1 454 462,97		25,00	
6724	655 001,58	1 454 457,82		25,00	
6725	655 009,56	1 454 463,14		25,00	
6726	655 017,54	1 454 466,89		25,00	
6727	655 023,58	1 454 468,87		25,00	
6728	655 026,33	1 454 459,89		25,00	
6729	655 041,05	1 454 466,39		25,00	
6730	655 051,99	1 454 465,40		25,00	
6731	655 057,74	1 454 448,89		25,00	
6732	655 128,13	1 454 460,10		25,00	
6733	655 128,97	1 454 454,15		25,00	
6734	655 169,69	1 454 452,27		25,00	
Д-1					
5784	655 334,31	1 454 762,48	Картометрический метод	25,00	—
1859	655 343,39	1 454 771,71		25,00	
1858	655 347,92	1 454 775,51		25,00	
1857	655 359,28	1 454 783,30		25,00	
1856	655 373,59	1 454 792,99		25,00	

Раздел 2

Сведения о местоположении границ объекта					
1	2	3	4	5	6
1855	655 387,87	1 454 791,78	Картометрический метод	25,00	—
5943	655 389,48	1 454 804,44		25,00	
5942	655 368,01	1 454 808,77		25,00	
5941	655 362,13	1 454 809,57		25,00	
5940	655 352,81	1 454 798,49		25,00	
5939	655 342,81	1 454 787,73		25,00	
5938	655 338,27	1 454 783,36		25,00	
5937	655 333,59	1 454 779,24		25,00	
5781	655 330,79	1 454 777,21		25,00	
5782	655 326,50	1 454 773,89		25,00	
5783	655 324,06	1 454 770,85		25,00	
5784	655 334,31	1 454 762,48		25,00	
Д-1					
2182	655 429,66	1 454 891,25	Картометрический метод	25,00	—
2181	655 428,95	1 454 893,45		25,00	
2180	655 427,96	1 454 895,03		25,00	
2179	655 425,92	1 454 896,89		25,00	
2178	655 422,93	1 454 898,09		25,00	
5950	655 396,03	1 454 904,38		25,00	
5949	655 394,23	1 454 894,41		25,00	
5948	655 392,52	1 454 884,21		25,00	
5947	655 391,41	1 454 879,31		25,00	
2184	655 426,15	1 454 870,99		25,00	
2183	655 429,58	1 454 888,03		25,00	
2182	655 429,66	1 454 891,25		25,00	
Д-1					
2087	655 086,29	1 455 579,57	Картометрический метод	25,00	—
2088	655 113,30	1 455 620,19		25,00	
2089	655 059,86	1 455 655,11		25,00	
2090	655 033,96	1 455 615,54		25,00	
2087	655 086,29	1 455 579,57		25,00	
Д-1					
4984	655 007,31	1 455 689,48	Картометрический метод	25,00	—
1399	655 003,90	1 455 690,89		25,00	
1398	654 999,80	1 455 691,14		25,00	
1397	654 996,14	1 455 685,49		25,00	
307	654 990,03	1 455 676,08		25,00	
1396	654 990,38	1 455 675,87		25,00	
1395	654 980,71	1 455 666,72		25,00	
1394	654 929,45	1 455 703,79		25,00	
1393	654 927,23	1 455 705,38		25,00	
1392	654 923,80	1 455 699,50		25,00	
1391	654 903,31	1 455 659,75		25,00	
381	654 903,03	1 455 658,92		25,00	
380	654 950,80	1 455 630,79		25,00	
4980	654 960,15	1 455 629,60		25,00	
4981	654 971,23	1 455 638,56		25,00	
4982	654 977,18	1 455 645,19		25,00	
4983	654 983,48	1 455 655,63		25,00	
4984	655 007,31	1 455 689,48		25,00	
Д-1					
5082	654 962,00	1 455 753,16	Картометрический метод	25,00	—
5083	654 968,41	1 455 766,45		25,00	
5084	654 976,99	1 455 783,06		25,00	
5085	654 978,32	1 455 785,79		25,00	

Раздел 2

Сведения о местоположении границ объекта					
1	2	3	4	5	6
5086	654 972,41	1 455 789,02	Картометрический метод	25,00	—
5087	654 975,24	1 455 795,17		25,00	
5088	654 951,61	1 455 804,12		25,00	
5089	654 935,41	1 455 788,99		25,00	
5090	654 925,81	1 455 797,28		25,00	
5079	654 918,62	1 455 786,48		25,00	
5080	654 909,71	1 455 773,09		25,00	
5081	654 913,73	1 455 771,63		25,00	
5082	654 962,00	1 455 753,16		25,00	
Д-1					
2327	654 373,77	1 455 891,60	Картометрический метод	25,00	—
2328	654 357,83	1 455 897,02		25,00	
2329	654 347,87	1 455 902,58		25,00	
2330	654 340,15	1 455 908,88		25,00	
2331	654 319,46	1 455 929,25		25,00	
2332	654 309,38	1 455 919,18		25,00	
2333	654 315,21	1 455 913,23		25,00	
2334	654 333,81	1 455 894,48		25,00	
2335	654 355,30	1 455 873,01		25,00	
2327	654 373,77	1 455 891,60		25,00	
Д-1					
5339	656 097,42	1 455 833,22	Картометрический метод	25,00	—
5340	656 091,08	1 455 838,16		25,00	
5341	656 088,59	1 455 839,98		25,00	
5342	656 083,20	1 455 843,00		25,00	
5343	656 078,88	1 455 844,69		25,00	
5344	656 073,73	1 455 845,95		25,00	
5345	656 033,03	1 455 834,42		25,00	
7393	656 049,46	1 455 798,08		25,00	
7394	656 096,55	1 455 812,70		25,00	
5339	656 097,42	1 455 833,22		25,00	
Д-1					
350	656 150,07	1 455 903,35	Картометрический метод	25,00	—
351	656 141,20	1 455 918,29		25,00	-
352	656 141,56	1 455 922,54		25,00	—
7406	656 101,00	1 455 905,90		25,00	
7407	656 111,70	1 455 883,93		25,00	
350	656 150,07	1 455 903,35		25,00	
Д-1					
5507	655 848,60	1 455 853,26	Картометрический метод	25,00	—
5508	655 897,94	1 455 847,92		25,00	
5509	655 926,80	1 455 948,70		25,00	
5510	655 868,35	1 455 953,14		25,00	
5507	655 848,60	1 455 853,26		25,00	
Д-1					
5232	655 584,60	1 456 182,47	Картометрический метод	25,00	Закрепление отсутствует
2161	655 657,58	1 456 194,38		25,00	—
2160	655 651,57	1 456 226,15		25,00	
2159	655 602,45	1 456 218,14		25,00	
5232	655 584,60	1 456 182,47		25,00	Закрепление отсутствует
Д-1					
4921	655 493,21	1 455 707,32	Картометрический метод	25,00	—
4922	655 516,77	1 455 738,49		25,00	
1998	655 498,94	1 455 748,36		25,00	

Раздел 2

Сведения о местоположении границ объекта					
1	2	3	4	5	6
1997	655 489,24	1 455 752,45	Картометрический метод	25,00	—
1996	655 486,82	1 455 752,69		25,00	
1995	655 471,58	1 455 761,83		25,00	
4920	655 451,60	1 455 729,17		25,00	
4921	655 493,21	1 455 707,32		25,00	
Д-1					
2076	655 289,68	1 455 973,22	Картометрический метод	25,00	—
2077	655 298,13	1 455 959,32		25,00	
2078	655 319,32	1 455 972,90		25,00	
2079	655 325,76	1 455 970,46		25,00	
2080	655 330,15	1 455 971,05		25,00	
2081	655 344,59	1 455 979,24		25,00	
2082	655 337,30	1 456 001,34		25,00	
2083	655 317,93	1 455 989,77		25,00	
2084	655 312,48	1 455 984,80		25,00	
2085	655 311,93	1 455 985,79		25,00	
2086	655 306,80	1 455 982,84		25,00	
2076	655 289,68	1 455 973,22		25,00	
Д-1					
520	655 337,87	1 457 173,23	Картометрический метод	25,00	—
519	655 351,94	1 457 176,85		25,00	
518	655 365,15	1 457 129,04		25,00	
155524	655 368,73	1 457 110,19		25,00	
5158	655 389,13	1 457 115,72		25,00	-
5159	655 368,71	1 457 188,51		25,00	—
155525	655 364,30	1 457 205,79		25,00	
523	655 354,27	1 457 202,37		25,00	
522	655 349,90	1 457 201,14		25,00	
521	655 331,78	1 457 196,49		25,00	
520	655 337,87	1 457 173,23		25,00	
Д-1					
5448	656 053,80	1 455 221,05	Картометрический метод	25,00	—
5449	656 043,74	1 455 252,84		25,00	-
5450	656 005,85	1 455 267,50		25,00	—
5451	655 978,86	1 455 246,27		25,00	-
1917	656 003,16	1 455 169,63		25,00	—
1916	656 054,68	1 455 170,19		25,00	
5447	656 073,55	1 455 188,47		25,00	
5448	656 053,80	1 455 221,05		25,00	
Д-1					
5392	655 892,13	1 455 415,03	Картометрический метод	25,00	—
5393	655 896,21	1 455 412,97		25,00	
5394	655 901,39	1 455 396,11		25,00	
61	655 903,47	1 455 396,64		25,00	
60	655 936,40	1 455 405,91		25,00	
59	655 938,74	1 455 396,66		25,00	
5382	655 964,60	1 455 402,82		25,00	
5383	655 963,34	1 455 406,98		25,00	
401	655 932,55	1 455 504,30		25,00	
5385	655 929,25	1 455 513,53		25,00	
5386	655 906,72	1 455 499,02		25,00	
404	655 900,30	1 455 497,11		25,00	
405	655 894,11	1 455 495,37		25,00	
406	655 890,02	1 455 494,15		25,00	
5389	655 877,26	1 455 490,45		25,00	

Раздел 2

Сведения о местоположении границ объекта					
1	2	3	4	5	6
5390	655 869,30	1 455 489,96	Картометрический метод	25,00	—
5391	655 885,59	1 455 435,21		25,00	
5392	655 892,13	1 455 415,03		25,00	
Д-1					
1269	655 667,36	1 455 423,16	Картометрический метод	25,00	—
1268	655 640,04	1 455 444,91		25,00	
423	655 633,18	1 455 443,64		25,00	
422	655 612,18	1 455 438,32		25,00	
1275	655 600,30	1 455 446,83		25,00	
1274	655 596,22	1 455 441,19		25,00	
1273	655 608,54	1 455 431,83		25,00	
1272	655 609,23	1 455 429,64		25,00	
1271	655 636,93	1 455 409,21		25,00	
1270	655 653,92	1 455 408,94		25,00	
1269	655 667,36	1 455 423,16		25,00	
Д-1					
7052	655 422,61	1 455 357,13	Картометрический метод	25,00	—
7051	655 432,63	1 455 369,28		25,00	
7050	655 453,53	1 455 394,58		25,00	
1215	655 454,92	1 455 402,02		25,00	
1214	655 440,07	1 455 412,83		25,00	
86	655 436,51	1 455 408,22		25,00	
85	655 421,55	1 455 388,37		25,00	
84	655 421,24	1 455 377,19		25,00	
83	655 420,29	1 455 371,41		25,00	
82	655 419,62	1 455 368,63		25,00	
81	655 418,16	1 455 364,25		25,00	
80	655 416,85	1 455 361,40		25,00	
7052	655 422,61	1 455 357,13		25,00	
Д-1					
432	655 491,03	1 455 430,37	Картометрический метод	25,00	—
7578	655 493,50	1 455 433,97		25,00	
7577	655 493,78	1 455 435,19		25,00	
7576	655 493,87	1 455 436,43		25,00	
7575	655 493,80	1 455 437,41		25,00	
7574	655 493,55	1 455 438,62		25,00	
7573	655 493,10	1 455 439,79		25,00	
7572	655 492,50	1 455 440,83		25,00	
7571	655 490,73	1 455 442,58		25,00	
7570	655 488,61	1 455 444,26		25,00	
7569	655 482,85	1 455 436,84		25,00	
7048	655 487,54	1 455 433,13		25,00	
432	655 491,03	1 455 430,37		25,00	
Д-1					
444	655 256,09	1 455 235,45	Картометрический метод	25,00	—
1364	655 253,36	1 455 245,32		25,00	
332	655 250,38	1 455 247,55		25,00	
331	655 241,12	1 455 254,54		25,00	
330	655 239,91	1 455 256,89		25,00	
329	655 239,99	1 455 258,86		25,00	
328	655 242,88	1 455 262,54		25,00	
327	655 243,98	1 455 263,30		25,00	
326	655 245,78	1 455 263,26		25,00	
325	655 247,23	1 455 262,53		25,00	
324	655 249,50	1 455 260,40		25,00	

Раздел 2

Сведения о местоположении границ объекта					
1	2	3	4	5	6
323	655 258,16	1 455 271,39	Картометрический метод	25,00	—
322	655 254,97	1 455 274,17		25,00	
321	655 254,20	1 455 275,97		25,00	
320	655 254,67	1 455 277,55		25,00	
319	655 272,30	1 455 299,63		25,00	
318	655 277,86	1 455 306,63		25,00	
317	655 278,88	1 455 308,32		25,00	
316	655 281,07	1 455 308,71		25,00	
315	655 285,09	1 455 313,25		25,00	
6981	655 287,34	1 455 316,54		25,00	
6980	655 252,91	1 455 344,07		25,00	
361	655 238,20	1 455 326,98		25,00	
360	655 238,80	1 455 326,46		25,00	
359	655 220,41	1 455 303,85		25,00	
358	655 218,02	1 455 305,73		25,00	
357	655 209,06	1 455 294,83		25,00	
356	655 210,97	1 455 293,15		25,00	
355	655 205,79	1 455 287,11		25,00	
354	655 207,06	1 455 285,72		25,00	
353	655 209,10	1 455 282,32		25,00	
1732	655 197,96	1 455 275,62		25,00	
1731	655 195,81	1 455 261,03		25,00	
1730	655 192,41	1 455 255,59		25,00	
1729	655 184,66	1 455 246,53		25,00	
1343	655 193,16	1 455 232,45		25,00	
1342	655 201,46	1 455 241,60		25,00	
1341	655 207,29	1 455 248,56		25,00	
1340	655 209,80	1 455 250,35		25,00	
1339	655 212,83	1 455 250,83		25,00	
1338	655 216,67	1 455 250,25		25,00	
1337	655 244,24	1 455 227,28		25,00	
1336	655 253,43	1 455 237,54		25,00	
487	655 255,96	1 455 235,40	25,00		
444	655 256,09	1 455 235,45	25,00		
Д-1					
488	655 256,15	1 455 235,24	Картометрический метод	25,00	—
1726	655 233,54	1 455 209,44		25,00	
1725	655 253,45	1 455 192,63		25,00	
1724	655 260,95	1 455 201,76		25,00	
1723	655 269,45	1 455 195,17		25,00	
1722	655 295,57	1 455 187,37		25,00	
1721	655 303,77	1 455 196,94		25,00	
488	655 256,15	1 455 235,24		25,00	
Д-1					
495	655 628,03	1 455 310,58	Картометрический метод	25,00	—
7590	655 623,32	1 455 314,85		25,00	
7294	655 621,96	1 455 313,16		25,00	
7299	655 617,14	1 455 317,06		25,00	
7298	655 618,72	1 455 318,99		25,00	
7586	655 609,38	1 455 327,42		25,00	
1093	655 596,35	1 455 311,61		25,00	
1092	655 596,20	1 455 311,74		25,00	
1091	655 587,25	1 455 301,18		25,00	
1090	655 582,74	1 455 304,88		25,00	
1089	655 575,19	1 455 310,47		25,00	

Раздел 2

Сведения о местоположении границ объекта					
1	2	3	4	5	6
1088	655 570,38	1 455 310,05	Картометрический метод	25,00	—
1087	655 566,19	1 455 304,92		25,00	
1086	655 566,20	1 455 303,27		25,00	
1085	655 557,65	1 455 298,62		25,00	
1084	655 563,93	1 455 298,88		25,00	
1083	655 563,51	1 455 286,27		25,00	
1082	655 557,68	1 455 279,26		25,00	
1081	655 554,88	1 455 281,56		25,00	
1080	655 546,93	1 455 271,88		25,00	
1079	655 539,90	1 455 277,33		25,00	
1078	655 536,58	1 455 273,30		25,00	
7308	655 533,46	1 455 273,44		25,00	
7309	655 532,93	1 455 269,44		25,00	
7310	655 540,43	1 455 263,94		25,00	
7311	655 543,25	1 455 259,83		25,00	
7035	655 567,46	1 455 238,21		25,00	
495	655 628,03	1 455 310,58		25,00	
Д-1					
1071	655 519,26	1 455 290,84	Картометрический метод	25,00	—
1070	655 518,74	1 455 293,87		25,00	
1069	655 494,45	1 455 314,04		25,00	
1068	655 492,89	1 455 316,72		25,00	
1067	655 473,64	1 455 332,20		25,00	
1066	655 461,75	1 455 317,87		25,00	
1065	655 458,78	1 455 320,06		25,00	
1064	655 452,54	1 455 312,60		25,00	
1063	655 455,60	1 455 310,21		25,00	
1062	655 444,65	1 455 297,12		25,00	
1061	655 468,72	1 455 277,70		25,00	
1060	655 470,61	1 455 280,23		25,00	
7304	655 494,92	1 455 260,65		25,00	
7305	655 506,85	1 455 274,96		25,00	
1073	655 516,47	1 455 286,47		25,00	
1072	655 517,78	1 455 288,04		25,00	
1071	655 519,26	1 455 290,84		25,00	
Д-1					
4794	655 996,28	1 455 140,77	Картометрический метод	25,00	—
4795	655 997,48	1 455 142,12		25,00	
1920	656 004,60	1 455 149,65		25,00	
541	656 004,60	1 455 149,65		25,00	
542	656 003,57	1 455 150,76		25,00	
543	655 992,95	1 455 163,39		25,00	
4791	655 978,47	1 455 157,84		25,00	
4792	655 996,27	1 455 143,17		25,00	
4793	655 995,08	1 455 141,82		25,00	
4794	655 996,28	1 455 140,77		25,00	
Д-1					
1867	654 347,92	1 454 760,16	Картометрический метод	25,00	—
1868	654 352,39	1 454 765,53		25,00	
1869	654 366,47	1 454 783,28		25,00	
8425	654 371,66	1 454 788,73		25,00	
8426	654 368,05	1 454 792,37		25,00	
1851	654 361,85	1 454 791,67		25,00	
1852	654 348,52	1 454 805,35		25,00	
1853	654 322,63	1 454 831,34		25,00	

Раздел 2

Сведения о местоположении границ объекта					
1	2	3	4	5	6
1854	654 314,96	1 454 840,64	Картометрический метод	25,00	—
1855	654 308,68	1 454 832,00		25,00	
1856	654 299,16	1 454 820,61		25,00	
1857	654 287,86	1 454 806,75		25,00	
1858	654 308,26	1 454 786,97		25,00	
1859	654 309,66	1 454 788,47		25,00	
1860	654 310,99	1 454 789,95		25,00	
1861	654 312,32	1 454 790,95		25,00	
1862	654 313,59	1 454 791,46		25,00	
1863	654 314,93	1 454 791,53		25,00	
1864	654 316,21	1 454 791,29		25,00	
1865	654 317,53	1 454 790,65		25,00	
1866	654 346,79	1 454 761,31		25,00	
1867	654 347,92	1 454 760,16		25,00	
Д-1					
7250	654 263,76	1 454 901,68	Картометрический метод	25,00	—
2001	654 251,23	1 454 930,48		25,00	
2000	654 247,83	1 454 937,93		25,00	
1999	654 224,81	1 454 951,98		25,00	
8298	654 206,00	1 454 937,03		25,00	
1845	654 200,82	1 454 932,78		25,00	
1844	654 205,64	1 454 904,00		25,00	
1843	654 206,76	1 454 900,48		25,00	
1842	654 208,12	1 454 896,97		25,00	
7251	654 216,19	1 454 880,53		25,00	
7250	654 263,76	1 454 901,68		25,00	
Д-1					
1781	654 200,14	1 454 790,27	Картометрический метод	25,00	—
1782	654 222,04	1 454 800,59		25,00	
1783	654 215,30	1 454 815,80		25,00	
1784	654 211,77	1 454 814,11		25,00	
7259	654 200,89	1 454 837,21		25,00	
7258	654 181,76	1 454 828,42		25,00	
1772	654 184,33	1 454 823,05		25,00	
1773	654 186,23	1 454 819,06		25,00	
1774	654 191,36	1 454 808,29		25,00	
1775	654 191,12	1 454 808,17		25,00	
1776	654 190,96	1 454 806,13		25,00	
1777	654 192,14	1 454 803,47		25,00	
1778	654 193,38	1 454 804,07		25,00	
1779	654 197,85	1 454 794,70		25,00	
1780	654 197,95	1 454 794,47		25,00	
1781	654 200,14	1 454 790,27		25,00	
Д-1					
2109	654 867,26	1 455 036,70	Картометрический метод	25,00	—
8473	654 872,22	1 455 023,76		25,00	
8472	654 879,60	1 455 026,34		25,00	
8471	654 883,62	1 455 017,09		25,00	
6056	654 904,02	1 455 025,54		25,00	
598	654 924,75	1 455 033,92		25,00	
599	654 928,16	1 455 039,23		25,00	
600	654 928,71	1 455 045,64		25,00	
601	654 927,86	1 455 049,21		25,00	
602	654 926,00	1 455 053,03		25,00	
6050	654 910,35	1 455 070,51		25,00	

Раздел 2

Сведения о местоположении границ объекта					
1	2	3	4	5	6
6049	654 906,31	1 455 074,05	Картометрический метод	25,00	-
6048	654 905,08	1 455 074,98		25,00	
6047	654 903,29	1 455 076,01		25,00	
6046	654 901,87	1 455 076,63		25,00	
6045	654 899,33	1 455 077,43		25,00	
6044	654 897,74	1 455 078,23		25,00	
6043	654 896,32	1 455 079,32		25,00	
6042	654 894,68	1 455 081,25		25,00	
6041	654 884,88	1 455 105,18		25,00	
613	654 882,80	1 455 108,25		25,00	—
6039	654 879,77	1 455 110,27		25,00	-
6038	654 876,26	1 455 111,02		25,00	
6037	654 873,08	1 455 110,46		25,00	
6035	654 852,59	1 455 101,74		25,00	—
618	654 848,98	1 455 100,13		25,00	
6034	654 846,52	1 455 099,27		25,00	
2117	654 852,34	1 455 084,99		25,00	
2125	654 845,20	1 455 081,95		25,00	
2124	654 838,56	1 455 079,06		25,00	
2123	654 837,26	1 455 078,50		25,00	
2122	654 836,72	1 455 078,27		25,00	
2121	654 834,31	1 455 083,32		25,00	
2120	654 831,48	1 455 089,29		25,00	
6033	654 830,01	1 455 092,90		25,00	
6032	654 813,63	1 455 084,50		25,00	
6031	654 790,57	1 455 076,68		25,00	
6030	654 769,10	1 455 067,91		25,00	
7278	654 792,06	1 455 014,67		25,00	
8478	654 800,85	1 455 018,45		25,00	
2114	654 822,86	1 455 026,93		25,00	
2113	654 820,09	1 455 035,40		25,00	
2112	654 850,74	1 455 046,59		25,00	
2111	654 848,43	1 455 052,14		25,00	
2110	654 859,14	1 455 056,44		25,00	
2109	654 867,26	1 455 036,70		25,00	
Д-1					
6067	654 763,26	1 454 965,98	Картометрический метод	25,00	Закрепление отсутствует
6066	654 768,83	1 454 971,72		25,00	—
6065	654 774,55	1 454 980,69		25,00	
7276	654 767,96	1 454 996,11		25,00	
7275	654 772,39	1 454 998,11		25,00	
7274	654 768,24	1 455 007,61		25,00	
7273	654 765,34	1 455 014,36		25,00	
7272	654 760,96	1 455 012,48		25,00	
7271	654 733,72	1 455 076,24		25,00	
7270	654 712,94	1 455 067,05		25,00	
8498	654 714,61	1 455 063,89		25,00	
8499	654 726,22	1 455 041,17		25,00	
8500	654 714,69	1 455 035,82		25,00	
8501	654 737,54	1 454 979,26		25,00	
8502	654 741,29	1 454 980,87		25,00	
8503	654 747,28	1 454 983,52		25,00	
8504	654 748,45	1 454 980,62		25,00	
8505	654 754,07	1 454 974,24		25,00	Закрепление отсутствует

Раздел 2

Сведения о местоположении границ объекта					
1	2	3	4	5	6
6067	654 763,26	1 454 965,98	Картометрический метод	25,00	Закрепление отсутствует
Д-1					
6080	654 556,31	1 454 731,48	Картометрический метод	25,00	—
6079	654 552,50	1 454 735,93		25,00	
8454	654 496,69	1 454 788,11		25,00	Закрепление отсутствует
8455	654 476,54	1 454 768,77		25,00	—
8456	654 499,76	1 454 745,38		25,00	
8401	654 493,01	1 454 737,86		25,00	
8402	654 495,84	1 454 735,21		25,00	
8403	654 493,06	1 454 732,56		25,00	
8404	654 512,44	1 454 713,59		25,00	
8405	654 513,33	1 454 713,27		25,00	
8406	654 513,99	1 454 713,51		25,00	
8407	654 524,43	1 454 723,09		25,00	
8408	654 522,61	1 454 724,86		25,00	
8409	654 528,67	1 454 731,45		25,00	
5864	654 546,30	1 454 715,93		25,00	
6080	654 556,31	1 454 731,48		25,00	
Д-1					
8450	654 577,74	1 454 782,06	Картометрический метод	25,00	—
8451	654 580,51	1 454 779,30		25,00	Закрепление отсутствует
6078	654 587,59	1 454 772,17		25,00	
6077	654 592,64	1 454 777,48		25,00	—
6076	654 598,93	1 454 782,14		25,00	
6075	654 626,62	1 454 811,45		25,00	
6074	654 623,51	1 454 814,37		25,00	
6073	654 629,02	1 454 820,96		25,00	
6072	654 630,60	1 454 822,63		25,00	
1823	654 627,54	1 454 825,63		25,00	
1824	654 616,91	1 454 836,02		25,00	
1825	654 619,74	1 454 838,98		25,00	
1826	654 620,91	1 454 840,26		25,00	
1827	654 617,74	1 454 843,14		25,00	
1828	654 616,71	1 454 842,20		25,00	
1829	654 608,94	1 454 849,33		25,00	
8446	654 595,63	1 454 861,87		25,00	
8447	654 585,50	1 454 851,49		25,00	
8448	654 540,01	1 454 804,60		25,00	
8449	654 570,66	1 454 774,73		25,00	
8450	654 577,74	1 454 782,06		25,00	
Д-1					
6068	654 725,86	1 454 926,17	Картометрический метод	25,00	Закрепление отсутствует
8508	654 707,67	1 454 941,64		25,00	
8509	654 706,06	1 454 942,97		25,00	—
8510	654 704,82	1 454 943,82		25,00	
8511	654 703,29	1 454 943,38		25,00	
8512	654 697,77	1 454 937,51		25,00	
8513	654 692,46	1 454 941,88		25,00	
8514	654 684,44	1 454 948,82		25,00	
8515	654 680,53	1 454 944,02		25,00	

Раздел 2

Сведения о местоположении границ объекта					
1	2	3	4	5	6
8516	654 667,34	1 454 928,90	Картометрический метод	25,00	—
1814	654 668,63	1 454 926,27		25,00	
1815	654 668,82	1 454 924,86		25,00	
1816	654 668,38	1 454 922,66		25,00	
1817	654 666,34	1 454 918,40		25,00	
1818	654 669,49	1 454 915,51		25,00	
6069	654 694,35	1 454 893,99		25,00	
6068	654 725,86	1 454 926,17		25,00	Закрепление отсутствует
Д-1					
8457	654 789,98	1 454 822,42	Картометрический метод	25,00	—
536	654 812,70	1 454 833,42		25,00	
535	654 815,79	1 454 845,17		25,00	
530	654 874,74	1 454 871,01		25,00	
529	654 864,54	1 454 895,10		25,00	
5899	654 848,30	1 454 933,70		25,00	
5898	654 838,75	1 454 930,45		25,00	
5897	654 830,64	1 454 927,73		25,00	
5896	654 826,74	1 454 928,79		25,00	
5895	654 827,03	1 454 929,74		25,00	
5894	654 820,01	1 454 932,42		25,00	
5893	654 819,62	1 454 931,61		25,00	
5892	654 816,37	1 454 933,62		25,00	
5891	654 813,16	1 454 939,08		25,00	
5890	654 804,12	1 454 935,63		25,00	
5889	654 799,47	1 454 932,12		25,00	
5888	654 791,00	1 454 928,52		25,00	
5887	654 791,53	1 454 927,17		25,00	
5886	654 788,67	1 454 925,97		25,00	
5885	654 786,06	1 454 925,98		25,00	
5884	654 784,63	1 454 915,93		25,00	
5883	654 766,29	1 454 905,59		25,00	
5882	654 762,68	1 454 913,22		25,00	
5881	654 757,22	1 454 914,70		25,00	
5880	654 712,39	1 454 872,34		25,00	Закрепление отсутствует
8459	654 743,86	1 454 843,43		25,00	
8458	654 755,31	1 454 853,73		25,00	—
8457	654 789,98	1 454 822,42		25,00	
Д-1					
5745	654 667,23	1 454 608,87	Картометрический метод	25,00	—
5746	654 674,39	1 454 608,31		25,00	
412	654 691,44	1 454 627,57		25,00	
411	654 690,80	1 454 628,57		25,00	
410	654 681,47	1 454 643,13		25,00	
548	654 660,76	1 454 661,79		25,00	
547	654 654,79	1 454 676,64		25,00	
546	654 657,65	1 454 695,24		25,00	
545	654 661,13	1 454 703,74		25,00	
544	654 670,67	1 454 728,66		25,00	
543	654 674,09	1 454 729,46		25,00	
542	654 703,86	1 454 764,47		25,00	
8465	654 703,24	1 454 782,26		25,00	
8464	654 675,70	1 454 789,02		25,00	

Раздел 2

Сведения о местоположении границ объекта					
1	2	3	4	5	6
8463	654 665,42	1 454 796,83	Картометрический метод	25,00	Закрепление отсутствует
5878	654 649,28	1 454 808,98		25,00	
5877	654 622,74	1 454 779,58		25,00	—
5876	654 617,07	1 454 773,82		25,00	
5875	654 607,02	1 454 763,82		25,00	
5874	654 597,56	1 454 754,39		25,00	
5873	654 593,93	1 454 750,43		25,00	
5872	654 569,25	1 454 725,81		25,00	
5871	654 567,06	1 454 716,28		25,00	
5870	654 566,81	1 454 710,01		25,00	
5869	654 567,59	1 454 703,78		25,00	
5868	654 572,16	1 454 690,09		25,00	
5739	654 576,49	1 454 680,58		25,00	
5740	654 587,03	1 454 668,06		25,00	
5741	654 616,07	1 454 649,32		25,00	
5742	654 622,04	1 454 641,82		25,00	
5743	654 618,05	1 454 638,08		25,00	
5744	654 644,99	1 454 627,78		25,00	
5745	654 667,23	1 454 608,87		25,00	
Д-1					
7285	654 742,87	1 455 125,87	Картометрический метод	25,00	—
405	654 761,80	1 455 134,24		25,00	
404	654 772,30	1 455 138,95		25,00	
403	654 780,30	1 455 142,57		25,00	
8526	654 784,03	1 455 137,25		25,00	
8525	654 801,99	1 455 144,52		25,00	
8524	654 803,12	1 455 146,01		25,00	
8523	654 799,82	1 455 154,95		25,00	
8522	654 825,42	1 455 164,17		25,00	
8521	654 816,99	1 455 190,47		25,00	
8520	654 847,54	1 455 202,66		25,00	
2098	654 830,78	1 455 221,17		25,00	
2097	654 816,58	1 455 268,69		25,00	
2096	654 815,27	1 455 271,70		25,00	
2095	654 813,52	1 455 275,90		25,00	
2094	654 803,98	1 455 299,22		25,00	
2093	654 801,97	1 455 304,73		25,00	
2092	654 795,42	1 455 303,35		25,00	
2091	654 773,78	1 455 294,12		25,00	
2457	654 772,56	1 455 293,60		25,00	
2456	654 738,45	1 455 278,96		25,00	
2455	654 733,89	1 455 277,05		25,00	
2454	654 735,43	1 455 273,59		25,00	
2453	654 743,71	1 455 255,03		25,00	
2452	654 745,57	1 455 250,97		25,00	
2451	654 750,62	1 455 239,94		25,00	
2450	654 745,56	1 455 234,26		25,00	
2449	654 751,32	1 455 221,16		25,00	
2448	654 736,70	1 455 215,68		25,00	
7292	654 713,03	1 455 199,81		25,00	
7291	654 704,56	1 455 195,30		25,00	
7290	654 708,86	1 455 184,93		25,00	
7289	654 716,72	1 455 187,34		25,00	
7288	654 723,32	1 455 171,71		25,00	

Раздел 2

Сведения о местоположении границ объекта					
1	2	3	4	5	6
7287	654 736,62	1 455 140,45	Картометрический метод	25,00	—
7286	654 741,33	1 455 129,57		25,00	
7285	654 742,87	1 455 125,87		25,00	
Д-1					
2428	654 694,35	1 455 446,07	Картометрический метод	25,00	-
2427	654 684,67	1 455 467,28		25,00	
2426	654 666,13	1 455 466,10		25,00	
2425	654 664,95	1 455 469,21		25,00	—
2424	654 666,39	1 455 469,82		25,00	
2423	654 665,99	1 455 470,77		25,00	
2422	654 654,25	1 455 499,15		25,00	
2421	654 654,53	1 455 500,72		25,00	
2420	654 644,97	1 455 496,54		25,00	
2419	654 628,06	1 455 489,11		25,00	
2418	654 624,35	1 455 482,18		25,00	
2417	654 620,25	1 455 484,12		25,00	
2416	654 617,19	1 455 479,57		25,00	
2415	654 622,99	1 455 466,09		25,00	
2414	654 629,98	1 455 449,61		25,00	-
2413	654 638,49	1 455 428,58		25,00	
313	654 640,62	1 455 423,66		25,00	
312	654 692,21	1 455 444,04		25,00	
311	654 691,86	1 455 444,87		25,00	
2428	654 694,35	1 455 446,07		25,00	
Д-1					
677	654 554,24	1 455 448,44	Картометрический метод	25,00	—
676	654 562,74	1 455 450,65		25,00	
7195	654 567,48	1 455 453,32		25,00	
7194	654 553,80	1 455 485,55		25,00	
7193	654 540,87	1 455 514,96		25,00	
7192	654 532,27	1 455 533,96		25,00	
641	654 529,36	1 455 532,58		25,00	
640	654 516,26	1 455 527,23		25,00	
639	654 514,19	1 455 527,55		25,00	
638	654 509,77	1 455 530,35		25,00	
637	654 498,73	1 455 531,63		25,00	
7727	654 492,96	1 455 524,73		25,00	
7726	654 497,65	1 455 501,82		25,00	
7725	654 505,67	1 455 484,72		25,00	
7724	654 509,31	1 455 476,97		25,00	
7723	654 513,91	1 455 470,30		25,00	
155601	654 529,85	1 455 457,38		25,00	
155602	654 531,18	1 455 454,65		25,00	
155600	654 530,88	1 455 451,88		25,00	
7722	654 529,09	1 455 449,71		25,00	
679	654 547,65	1 455 453,02		25,00	
678	654 550,89	1 455 449,85		25,00	
677	654 554,24	1 455 448,44		25,00	
Д-1					
389	654 476,54	1 455 201,25	Картометрический метод	25,00	—
390	654 473,77	1 455 195,15		25,00	
391	654 466,44	1 455 191,99		25,00	
392	654 455,69	1 455 187,09		25,00	
393	654 449,86	1 455 200,87		25,00	
394	654 433,52	1 455 193,73		25,00	

Раздел 2

Сведения о местоположении границ объекта					
1	2	3	4	5	6
395	654 418,13	1 455 229,43	Картометрический метод	25,00	—
7214	654 412,46	1 455 244,97		25,00	
7215	654 412,67	1 455 246,14		25,00	
7216	654 413,40	1 455 247,77		25,00	
7217	654 414,58	1 455 249,11		25,00	
7218	654 416,10	1 455 250,06		25,00	
863	654 444,53	1 455 262,57		25,00	
7219	654 467,17	1 455 271,18		25,00	
7220	654 489,46	1 455 281,61		25,00	
7221	654 510,52	1 455 283,58		25,00	
8533	654 513,21	1 455 277,88		25,00	
8534	654 515,91	1 455 274,80		25,00	
8535	654 528,65	1 455 260,75		25,00	
8536	654 534,75	1 455 246,89		25,00	
8537	654 535,69	1 455 245,51		25,00	
8538	654 536,34	1 455 244,84		25,00	
8539	654 537,44	1 455 244,01		25,00	
8540	654 539,57	1 455 242,89		25,00	
8541	654 541,08	1 455 242,81		25,00	
8542	654 544,26	1 455 243,03		25,00	
8543	654 592,82	1 455 263,73		25,00	
8544	654 607,89	1 455 267,18		25,00	
7223	654 640,49	1 455 281,13		25,00	
7224	654 656,11	1 455 236,30		25,00	
7225	654 671,13	1 455 200,95		25,00	
7226	654 671,67	1 455 201,18		25,00	
7227	654 677,03	1 455 188,65		25,00	
7228	654 681,66	1 455 177,65		25,00	
7229	654 691,19	1 455 163,52		25,00	
7230	654 708,29	1 455 138,19		25,00	
369	654 703,16	1 455 136,08		25,00	
370	654 702,24	1 455 135,70		25,00	
371	654 680,82	1 455 126,75		25,00	
372	654 659,30	1 455 117,77		25,00	
373	654 657,15	1 455 117,87		25,00	
374	654 655,30	1 455 121,44		25,00	
375	654 651,58	1 455 129,26		25,00	
376	654 640,20	1 455 154,10		25,00	
377	654 633,96	1 455 151,49		25,00	
378	654 631,74	1 455 156,46		25,00	
379	654 629,90	1 455 160,62		25,00	
380	654 630,13	1 455 162,85		25,00	
381	654 627,35	1 455 164,46		25,00	
320	654 605,51	1 455 214,52	25,00		
321	654 603,61	1 455 218,14	25,00		
322	654 598,38	1 455 230,25	25,00		
323	654 589,88	1 455 249,95	25,00		
324	654 522,46	1 455 222,55	25,00		
386	654 509,90	1 455 206,20	25,00		
906	654 502,89	1 455 222,68	25,00		
388	654 472,61	1 455 210,21	25,00		
389	654 476,54	1 455 201,25	25,00		
Д-1					
8552	654 509,45	1 455 394,38	Картометрический метод	25,00	—
8551	654 524,73	1 455 357,90		25,00	

Раздел 2

Сведения о местоположении границ объекта					
1	2	3	4	5	6
8550	654 513,06	1 455 352,35	Картометрический метод	25,00	—
8549	654 518,84	1 455 339,46		25,00	
8548	654 500,98	1 455 331,85		25,00	
8547	654 496,83	1 455 326,69		25,00	
8546	654 502,38	1 455 311,68		25,00	
7210	654 516,36	1 455 305,28		25,00	
916	654 506,49	1 455 300,93		25,00	
7211	654 399,54	1 455 254,16		25,00	
326	654 389,06	1 455 277,87		25,00	
2067	654 365,23	1 455 331,72		25,00	
2066	654 370,33	1 455 336,36		25,00	
2065	654 373,22	1 455 338,99		25,00	
2064	654 379,63	1 455 344,47		25,00	
2063	654 450,75	1 455 360,24		25,00	
2062	654 503,21	1 455 381,05		25,00	
2060	654 509,84	1 455 383,66		25,00	
2059	654 508,62	1 455 386,78		25,00	
2058	654 506,98	1 455 386,08		25,00	
2057	654 504,68	1 455 391,41		25,00	
8552	654 509,45	1 455 394,38		25,00	
Д-1					
8562	654 554,03	1 455 425,43	Картометрический метод	25,00	—
8561	654 555,75	1 455 429,94		25,00	
928	654 558,05	1 455 433,63		25,00	
672	654 563,03	1 455 441,06		25,00	
673	654 567,07	1 455 445,71		25,00	
7196	654 569,79	1 455 447,84		25,00	
7197	654 589,04	1 455 403,56		25,00	Закрепление отсутствует
8570	654 586,31	1 455 402,38		25,00	
8569	654 573,33	1 455 396,68		25,00	—
8568	654 573,69	1 455 395,85		25,00	
8567	654 567,53	1 455 392,85		25,00	
8566	654 566,40	1 455 392,28		25,00	
8565	654 565,89	1 455 393,41		25,00	
8564	654 561,63	1 455 403,44		25,00	
8563	654 560,36	1 455 410,19		25,00	
8562	654 554,03	1 455 425,43		25,00	
3. Сведения о характерных точках части (частей) границы объекта					
1	2	3	4	5	6
—	—	—	—	—	—

Раздел 3

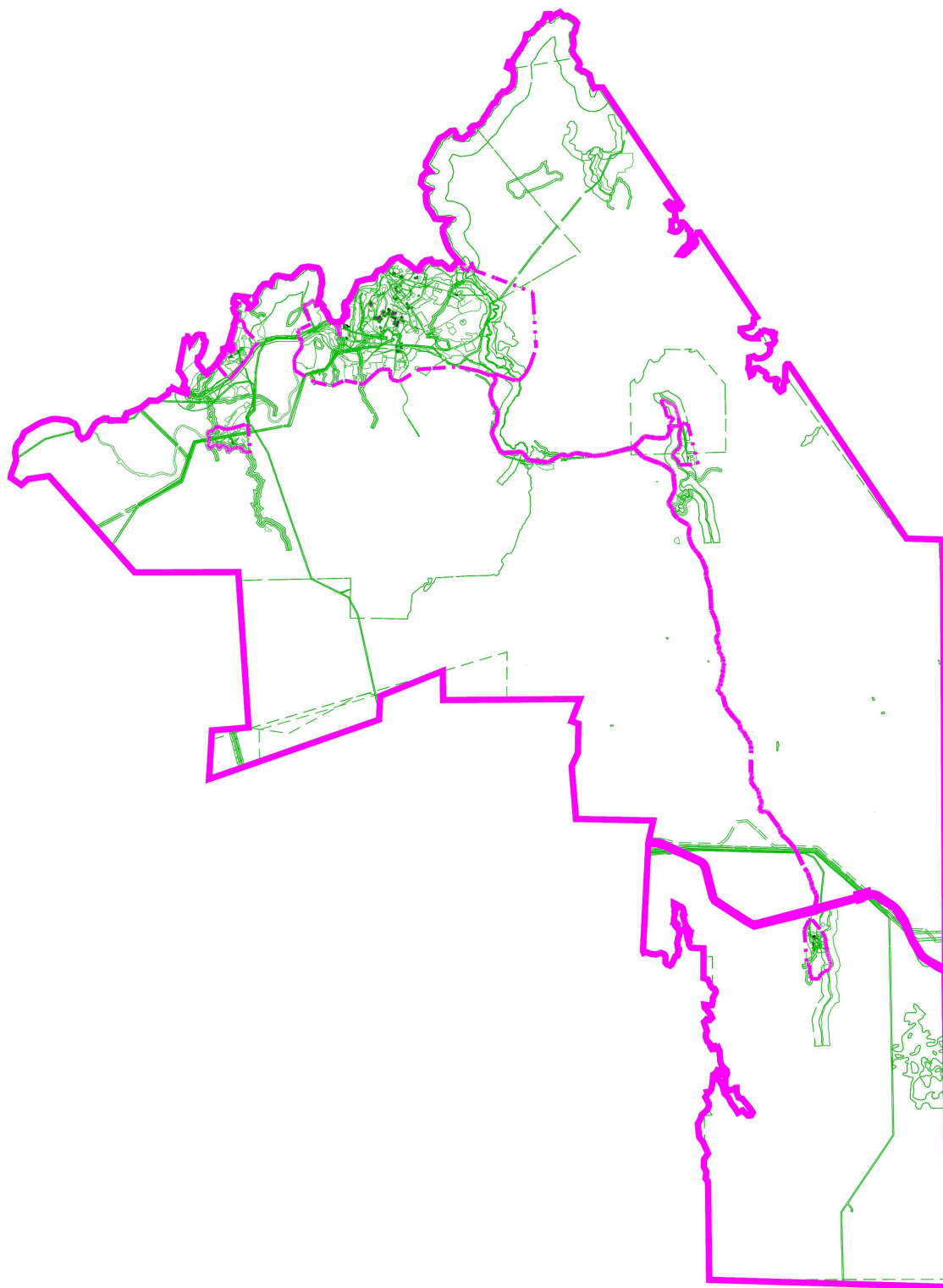
Сведения о местоположении измененных (уточненных) границ объекта

1. Система координат МСК-51

2. Сведения о характерных точках границ объекта

Обозначение характерных точек границы	Существующие координаты, м		Измененные (уточненные) координаты, м		Метод определения координат характерной точки	Средняя квадратическая погрешность положения характерной точки (Mt), м	Описание обозначения точки на местности (при наличии)
	X	Y	X	Y			
1	2	3	4	5	6	7	8
—	—	—	—	—	—	—	—
3. Сведения о характерных точках части (частей) границы объекта							
1	2	3	4	5	6	7	8
—	—	—	—	—	—	—	—

Раздел 4
План границ объекта



Масштаб 1:200 000

Подпись _____ Дата « 31 » _____ мая 20 22 г.

Место для оттиска печати (при наличии) лица, составившего описание местоположения границ объекта

Прохождение границы		Описание прохождения границы
от точки	до точки	
1	2	3
—	—	—

ОПИСАНИЕ МЕСТОПОЛОЖЕНИЯ ГРАНИЦ
Зона учреждений здравоохранения и социальной защиты (Д-2)

(наименование объекта, местоположение границ которого описано (далее - объект))

Раздел 1

Сведения об объекте		
№ п/п	Характеристики объекта	Описание характеристик
1	2	3
1	Местоположение объекта	Мурманская область, г Североморск
2	Площадь объекта ± величина погрешности определения площади ($P \pm \Delta P$)	64 186 м² ±
3	Иные характеристики объекта	Вид объекта реестра границ: Территориальная зона

Раздел 2

Сведения о местоположении границ объекта

1. Система координат МСК-51

2. Сведения о характерных точках границ объекта

Обозначение характерных точек границ	Координаты, м		Метод определения координат характерной точки	Средняя квадратическая погрешность положения характерной точки (Mt), м	Описание обозначения точки на местности (при наличии)
	X	Y			
1	2	3	4	5	6
Д-2					
32	650 675,68	1 450 131,61	Картометрический метод	25,00	—
31	650 684,91	1 450 142,19		25,00	
30	650 707,87	1 450 167,49		25,00	
4	650 712,91	1 450 172,72		25,00	
5	650 679,88	1 450 204,95		25,00	
36	650 675,30	1 450 201,62		25,00	
35	650 661,43	1 450 188,95		25,00	
34	650 637,92	1 450 165,14		25,00	
33	650 655,56	1 450 148,18		25,00	
32	650 675,68	1 450 131,61		25,00	
Д-2					
6759	655 073,15	1 454 333,42	Картометрический метод	25,00	—
6760	655 089,91	1 454 370,21		25,00	
6761	655 091,88	1 454 386,06		25,00	
6762	655 081,40	1 454 407,82		25,00	
6763	655 065,61	1 454 417,11		25,00	
6764	655 031,97	1 454 412,88		25,00	
6765	655 010,95	1 454 417,46		25,00	
6766	654 957,58	1 454 411,64		25,00	
6767	654 948,68	1 454 415,16		25,00	
6768	654 911,26	1 454 427,86		25,00	-
6769	654 912,55	1 454 416,31		25,00	
6770	654 887,18	1 454 413,19		25,00	
6771	654 865,43	1 454 418,83		25,00	
6772	654 746,21	1 454 404,95		25,00	
6773	654 746,38	1 454 397,31		25,00	—
6774	654 729,56	1 454 395,90		25,00	
6775	654 729,04	1 454 402,39		25,00	-
6776	654 690,51	1 454 396,98		25,00	
6777	654 626,98	1 454 317,53		25,00	—
6744	654 628,05	1 454 307,91		25,00	
6745	654 639,84	1 454 272,69		25,00	
6746	654 644,26	1 454 271,19		25,00	
6747	654 710,52	1 454 282,66		25,00	
6748	654 720,47	1 454 283,81		25,00	
6749	654 833,48	1 454 301,47		25,00	
6750	654 846,50	1 454 296,96		25,00	
6751	654 891,26	1 454 304,11		25,00	
6752	654 898,79	1 454 309,22		25,00	
6753	654 921,02	1 454 320,32		25,00	
6754	654 933,73	1 454 320,68		25,00	
6755	654 970,21	1 454 329,35		25,00	
6756	655 022,93	1 454 331,00		25,00	
6757	655 026,79	1 454 328,99		25,00	
6758	655 030,74	1 454 331,38		25,00	
6759	655 073,15	1 454 333,42		25,00	

Раздел 2

Сведения о местоположении границ объекта					
1	2	3	4	5	6
Д-2					
7752	654 046,34	1 453 634,93	Картометрический метод	25,00	—
7753	654 040,05	1 453 672,73		25,00	
7754	654 016,63	1 453 670,06		25,00	
7755	653 996,50	1 453 655,16		25,00	
7756	653 998,88	1 453 648,08		25,00	
7757	653 990,18	1 453 646,14		25,00	
7758	653 988,79	1 453 646,28		25,00	Закрепление отсутствует
7744	653 990,76	1 453 640,00		25,00	
7745	654 000,94	1 453 643,00		25,00	—
7746	654 011,61	1 453 628,54		25,00	
2097	654 025,66	1 453 630,01		25,00	
7752	654 046,34	1 453 634,93		25,00	
Д-2					
211	654 365,16	1 454 369,02	Картометрический метод	25,00	—
212	654 376,43	1 454 379,47		25,00	
213	654 369,57	1 454 386,60		25,00	
214	654 358,53	1 454 376,15		25,00	
211	654 365,16	1 454 369,02		25,00	
Д-2					
59	655 064,27	1 455 307,31	Картометрический метод	25,00	—
2283	655 082,89	1 455 316,06		25,00	
2282	655 081,52	1 455 318,48		25,00	
2281	655 077,34	1 455 328,41		25,00	
2280	655 078,43	1 455 341,31		25,00	
2279	655 062,71	1 455 380,24		25,00	
2278	655 054,75	1 455 388,57		25,00	
2277	655 034,62	1 455 379,26		25,00	
2276	655 006,21	1 455 360,72		25,00	
421	655 017,30	1 455 334,35		25,00	
69	655 029,68	1 455 339,07		25,00	
70	655 039,79	1 455 338,68		25,00	
71	655 047,85	1 455 322,15		25,00	
417	655 060,17	1 455 314,81		25,00	
59	655 064,27	1 455 307,31		25,00	
Д-2					
2298	655 108,78	1 455 324,38	Картометрический метод	25,00	—
2297	655 118,03	1 455 328,76		25,00	
2296	655 117,73	1 455 329,55		25,00	
2295	655 125,68	1 455 332,94		25,00	
2294	655 121,14	1 455 351,37		25,00	
2293	655 117,06	1 455 364,09		25,00	
2292	655 116,12	1 455 367,01		25,00	
2291	655 113,55	1 455 374,17		25,00	
2290	655 110,07	1 455 372,97		25,00	
2289	655 100,64	1 455 369,72		25,00	
2288	655 094,61	1 455 367,20		25,00	
2287	655 095,06	1 455 365,73		25,00	
2286	655 097,88	1 455 358,37		25,00	
2285	655 095,77	1 455 357,51		25,00	
2284	655 106,13	1 455 326,93		25,00	
2298	655 108,78	1 455 324,38		25,00	
Д-2					
286	653 067,98	1 455 372,75	Картометрический метод	25,00	—

Раздел 2

Сведения о местоположении границ объекта					
1	2	3	4	5	6
285	653 100,39	1 455 375,46	Картометрический метод	25,00	—
284	653 106,66	1 455 376,22		25,00	
283	653 109,63	1 455 376,52		25,00	
282	653 196,28	1 455 384,92		25,00	
281	653 195,67	1 455 392,97		25,00	
280	653 210,99	1 455 394,50		25,00	
279	653 211,75	1 455 385,54		25,00	
278	653 212,42	1 455 385,40		25,00	
277	653 222,02	1 455 385,71		25,00	
276	653 240,84	1 455 387,54		25,00	
275	653 245,74	1 455 388,00		25,00	
6889	653 252,33	1 455 388,63		25,00	
6890	653 250,73	1 455 406,92		25,00	
6891	653 247,85	1 455 406,95		25,00	
6892	653 244,50	1 455 444,27		25,00	
152	653 239,24	1 455 443,76		25,00	
151	653 179,04	1 455 437,94		25,00	
6446	653 093,65	1 455 429,66		25,00	
6447	653 062,79	1 455 426,67		25,00	
286	653 067,98	1 455 372,75		25,00	
3. Сведения о характерных точках части (частей) границы объекта					
1	2	3	4	5	6
—	—	—	—	—	—

Раздел 3

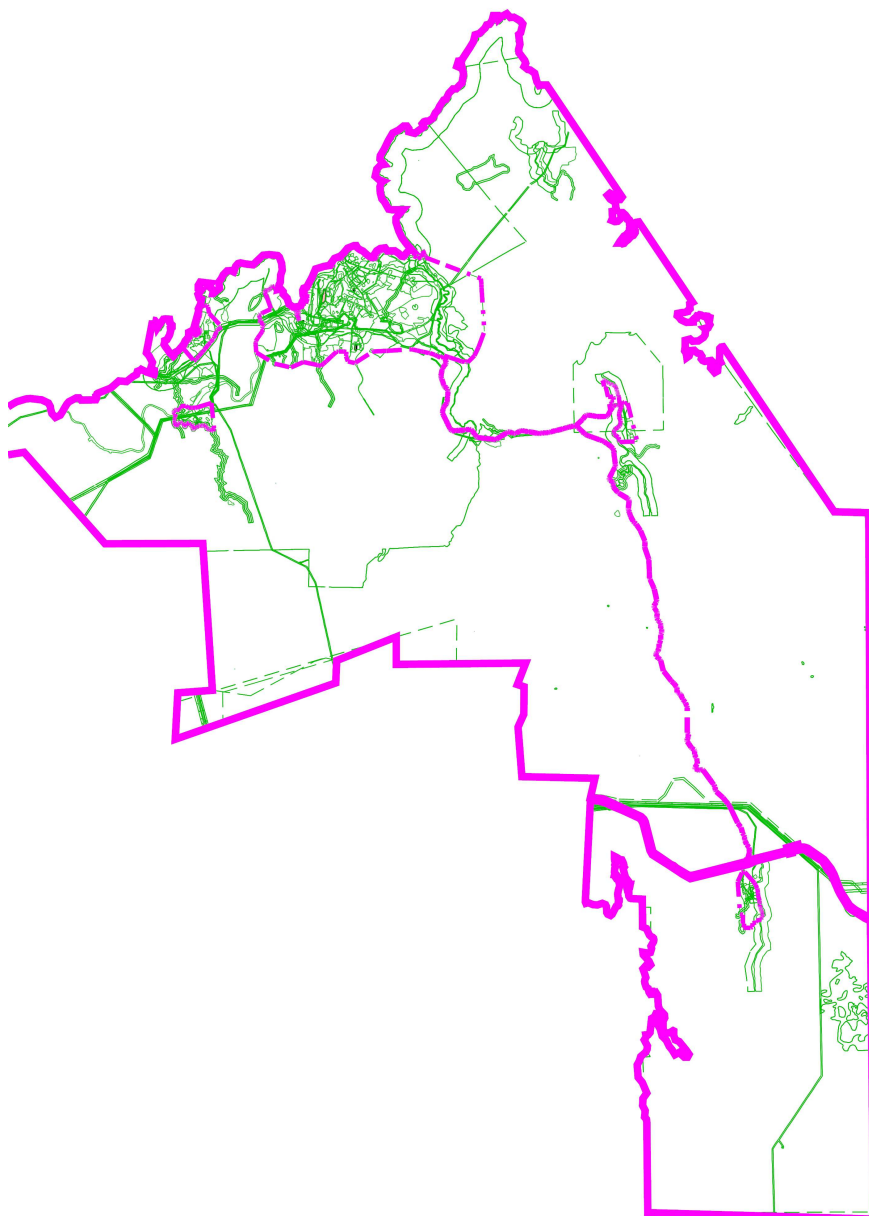
Сведения о местоположении измененных (уточненных) границ объекта

1. Система координат МСК-51

2. Сведения о характерных точках границ объекта

Обозначение характерных точек границы	Существующие координаты, м		Измененные (уточненные) координаты, м		Метод определения координат характерной точки	Средняя квадратическая погрешность положения характерной точки (Mt), м	Описание обозначения точки на местности (при наличии)
	X	Y	X	Y			
1	2	3	4	5	6	7	8
—	—	—	—	—	—	—	—
3. Сведения о характерных точках части (частей) границы объекта							
1	2	3	4	5	6	7	8
—	—	—	—	—	—	—	—

Раздел 4
План границ объекта



Масштаб 1:250 000

Подпись _____ Дата « 31 » _____ мая 20 22 г.

Место для оттиска печати (при наличии) лица, составившего описание местоположения границ объекта

Прохождение границы		Описание прохождения границы
от точки	до точки	
1	2	3
—	—	—

ОПИСАНИЕ МЕСТОПОЛОЖЕНИЯ ГРАНИЦ
Зона спортивных и физкультурно-оздоровительных сооружений (Д-3)

(наименование объекта, местоположение границ которого описано (далее - объект))

Раздел 1

Сведения об объекте		
№ п/п	Характеристики объекта	Описание характеристик
1	2	3
1	Местоположение объекта	Мурманская область, г Североморск
2	Площадь объекта ± величина погрешности определения площади ($P \pm \Delta P$)	390 711 м ² ±
3	Иные характеристики объекта	Вид объекта реестра границ: Территориальная зона

Раздел 2

Сведения о местоположении границ объекта

1. Система координат МСК-51

2. Сведения о характерных точках границ объекта

Обозначение характерных точек границ	Координаты, м		Метод определения координат характерной точки	Средняя квадратическая погрешность положения характерной точки (Mt), м	Описание обозначения точки на местности (при наличии)
	X	Y			
1	2	3	4	5	6
Д-3					
1	650 789,61	1 450 024,99	Картометрический метод	25,00	—
2	650 798,35	1 450 028,72		25,00	
364	650 842,98	1 450 084,55		25,00	
4415	650 852,60	1 450 103,15		25,00	
4414	650 813,65	1 450 134,78		25,00	
4413	650 787,46	1 450 157,69		25,00	
7	650 774,76	1 450 150,58		25,00	
52	650 767,58	1 450 148,39		25,00	
51	650 716,28	1 450 089,34		25,00	
10	650 723,48	1 450 079,02		25,00	
1	650 789,61	1 450 024,99		25,00	
Д-3					
67	650 861,52	1 450 272,14	Картометрический метод	25,00	—
68	650 838,88	1 450 293,88		25,00	
69	650 852,38	1 450 308,72		25,00	
70	650 829,27	1 450 329,79		25,00	
71	650 818,05	1 450 317,41		25,00	
72	650 813,62	1 450 312,16		25,00	-
73	650 786,90	1 450 281,11		25,00	
74	650 782,47	1 450 275,86		25,00	
75	650 770,47	1 450 261,96		25,00	—
76	650 776,40	1 450 256,30		25,00	
77	650 786,93	1 450 246,53		25,00	
78	650 797,48	1 450 258,58		25,00	
79	650 825,84	1 450 233,03		25,00	
67	650 861,52	1 450 272,14		25,00	
Д-3					
168	650 862,00	1 450 682,71	Картометрический метод	25,00	—
131	650 801,05	1 450 687,96		25,00	
28	650 762,07	1 450 654,48		25,00	
27	650 793,00	1 450 627,74		25,00	
26	650 841,94	1 450 660,12		25,00	
168	650 862,00	1 450 682,71		25,00	
Д-3					
775	653 508,02	1 450 498,99	Картометрический метод	25,00	—
4825	653 562,31	1 450 499,34		25,00	
4676	653 562,45	1 450 540,35		25,00	
4675	653 561,81	1 450 589,36		25,00	
4674	653 507,06	1 450 589,50		25,00	
4695	653 507,01	1 450 574,72		25,00	
61	653 507,47	1 450 540,08		25,00	
775	653 508,02	1 450 498,99		25,00	
Д-3					
7217	655 745,84	1 455 089,09	Картометрический метод	25,00	—
7216	655 751,39	1 455 087,26		25,00	
7215	655 781,44	1 455 122,44		25,00	

Раздел 2

Сведения о местоположении границ объекта					
1	2	3	4	5	6
7214	655 785,21	1 455 125,82	Картометрический метод	25,00	—
7213	655 799,97	1 455 135,20		25,00	
1041	655 784,52	1 455 151,13		25,00	
1040	655 780,27	1 455 145,56		25,00	
1039	655 764,78	1 455 158,01		25,00	
1038	655 763,00	1 455 158,71		25,00	
1037	655 743,83	1 455 175,35		25,00	
1036	655 739,06	1 455 177,79		25,00	
1035	655 736,36	1 455 178,80		25,00	
1034	655 723,00	1 455 174,97		25,00	
446	655 717,54	1 455 171,81		25,00	
1651	655 676,71	1 455 122,29		25,00	
1650	655 700,99	1 455 096,21		25,00	
1649	655 732,43	1 455 072,72		25,00	
7218	655 735,74	1 455 077,42		25,00	
7217	655 745,84	1 455 089,09		25,00	
Д-3					
7359	655 927,10	1 455 318,60	Картометрический метод	25,00	—
7360	655 975,06	1 455 333,13		25,00	
7361	655 963,67	1 455 384,10		25,00	
7362	655 976,30	1 455 386,49		25,00	
5381	655 973,88	1 455 405,02		25,00	
59	655 938,74	1 455 396,66		25,00	
60	655 936,40	1 455 405,91		25,00	
61	655 903,47	1 455 396,64		25,00	
5394	655 901,39	1 455 396,11		25,00	
5395	655 923,17	1 455 325,10		25,00	
5396	655 919,54	1 455 322,05		25,00	
5397	655 921,21	1 455 316,70		25,00	
7359	655 927,10	1 455 318,60		25,00	
Д-3					
5511	655 802,34	1 456 028,84	Картометрический метод	25,00	—
5512	655 785,84	1 456 023,61		25,00	
5513	655 772,96	1 456 019,42		25,00	
5514	655 793,16	1 455 957,76		25,00	
5515	655 934,96	1 456 003,45		25,00	
5516	655 932,00	1 456 012,37		25,00	
5517	655 944,57	1 456 016,43		25,00	
5518	655 927,38	1 456 068,39		25,00	
5511	655 802,34	1 456 028,84		25,00	
Д-3					
7057	655 344,57	1 455 302,23	Картометрический метод	25,00	—
7056	655 353,50	1 455 284,42		25,00	
7055	655 366,92	1 455 289,51		25,00	
7054	655 401,27	1 455 331,20		25,00	
7053	655 418,54	1 455 352,20		25,00	
7052	655 422,61	1 455 357,13		25,00	
80	655 416,85	1 455 361,40		25,00	
81	655 418,16	1 455 364,25		25,00	
82	655 419,62	1 455 368,63		25,00	
83	655 420,29	1 455 371,41		25,00	
84	655 421,24	1 455 377,19		25,00	
85	655 421,55	1 455 388,37		25,00	
86	655 436,51	1 455 408,22		25,00	
1212	655 429,81	1 455 413,95		25,00	

Раздел 2

Сведения о местоположении границ объекта					
1	2	3	4	5	6
1211	655 400,88	1 455 438,38	Картометрический метод	25,00	—
1210	655 390,18	1 455 442,98		25,00	
1209	655 383,93	1 455 447,86		25,00	
1208	655 375,19	1 455 454,83		25,00	
1207	655 350,85	1 455 475,13		25,00	
1206	655 335,55	1 455 487,83		25,00	
1205	655 330,80	1 455 481,57		25,00	
1204	655 324,58	1 455 486,26		25,00	
1203	655 326,64	1 455 488,90		25,00	
1202	655 316,89	1 455 496,84		25,00	
1201	655 314,80	1 455 494,64		25,00	
7059	655 276,11	1 455 526,01		25,00	
7058	655 194,11	1 455 423,81		25,00	
7057	655 344,57	1 455 302,23	25,00		
Д-3					
2407	654 743,64	1 455 910,22	Картометрический метод	25,00	—
2408	654 827,16	1 456 066,63		25,00	
2409	654 446,20	1 456 304,41		25,00	
2410	654 358,19	1 456 150,22		25,00	
2407	654 743,64	1 455 910,22		25,00	
Д-3					
7242	654 360,50	1 454 942,84	Картометрический метод	25,00	—
106	654 361,43	1 454 940,64		25,00	
7241	654 418,12	1 454 963,02		25,00	
7240	654 417,39	1 454 965,50		25,00	
348	654 408,30	1 454 997,51		25,00	
347	654 363,24	1 454 982,04		25,00	
346	654 350,86	1 454 978,74		25,00	
1985	654 353,73	1 454 970,55		25,00	
1984	654 349,38	1 454 969,21		25,00	
114	654 351,60	1 454 963,96		25,00	
7242	654 360,50	1 454 942,84		25,00	
Д-3					
7728	654 450,70	1 455 520,29	Картометрический метод	25,00	—
667	654 448,21	1 455 532,16		25,00	
666	654 444,21	1 455 551,22		25,00	
665	654 443,91	1 455 552,60		25,00	
664	654 436,90	1 455 560,18		25,00	
663	654 431,19	1 455 566,03		25,00	
662	654 427,82	1 455 572,36		25,00	
661	654 422,19	1 455 582,88		25,00	
660	654 417,22	1 455 592,35		25,00	
659	654 413,57	1 455 596,07		25,00	
7175	654 393,89	1 455 575,76		25,00	
7174	654 393,63	1 455 575,53		25,00	
7173	654 392,43	1 455 576,63		25,00	
7172	654 361,77	1 455 544,66		25,00	
7171	654 346,19	1 455 534,55		25,00	
128	654 350,56	1 455 532,42		25,00	
129	654 352,18	1 455 529,91		25,00	
130	654 362,48	1 455 514,00		25,00	
278	654 368,18	1 455 501,42		25,00	
7729	654 434,47	1 455 516,58		25,00	
7728	654 450,70	1 455 520,29		25,00	
Д-3					

Раздел 2

Сведения о местоположении границ объекта					
1	2	3	4	5	6
1483	650 276,55	1 464 471,00	Картометрический метод	25,00	—
1482	650 324,27	1 464 464,67		25,00	
81	650 333,67	1 464 551,77		25,00	
80	650 282,27	1 464 547,06		25,00	
72	650 282,67	1 464 540,90		25,00	
1483	650 276,55	1 464 471,00		25,00	
Д-3					
39	635 276,09	1 468 539,71	Картометрический метод	25,00	—
38	635 360,12	1 468 589,18		25,00	
181	635 372,58	1 468 616,51		25,00	
137	635 260,22	1 468 620,34		25,00	
39	635 276,09	1 468 539,71		25,00	
Д-3					
559	655 087,59	1 457 295,38	Картометрический метод	25,00	—
5141	655 141,75	1 457 261,62		25,00	-
6	655 154,47	1 457 252,03		25,00	—
7	655 122,89	1 457 202,08		25,00	
8	655 072,72	1 457 233,75		25,00	
9	655 006,50	1 457 193,74		25,00	
10	654 929,52	1 457 238,56		25,00	
11	654 916,90	1 457 218,82		25,00	
2346	654 819,63	1 457 244,62		25,00	
2345	654 772,15	1 457 347,80		25,00	
152	654 847,87	1 457 602,33		25,00	
153	654 860,49	1 457 847,38		25,00	
154	654 930,96	1 457 919,95		25,00	
155	655 180,23	1 457 933,63		25,00	
156	655 253,07	1 457 744,55		25,00	
157	655 091,53	1 457 491,92		25,00	
554	655 100,40	1 457 485,16		25,00	
555	655 079,45	1 457 457,53		25,00	
556	655 087,34	1 457 451,50		25,00	
557	655 003,80	1 457 311,33		25,00	
558	655 057,18	1 457 279,95		25,00	
559	655 087,59	1 457 295,38		25,00	
3. Сведения о характерных точках части (частей) границы объекта					
1	2	3	4	5	6
—	—	—	—	—	—

Раздел 3

Сведения о местоположении измененных (уточненных) границ объекта

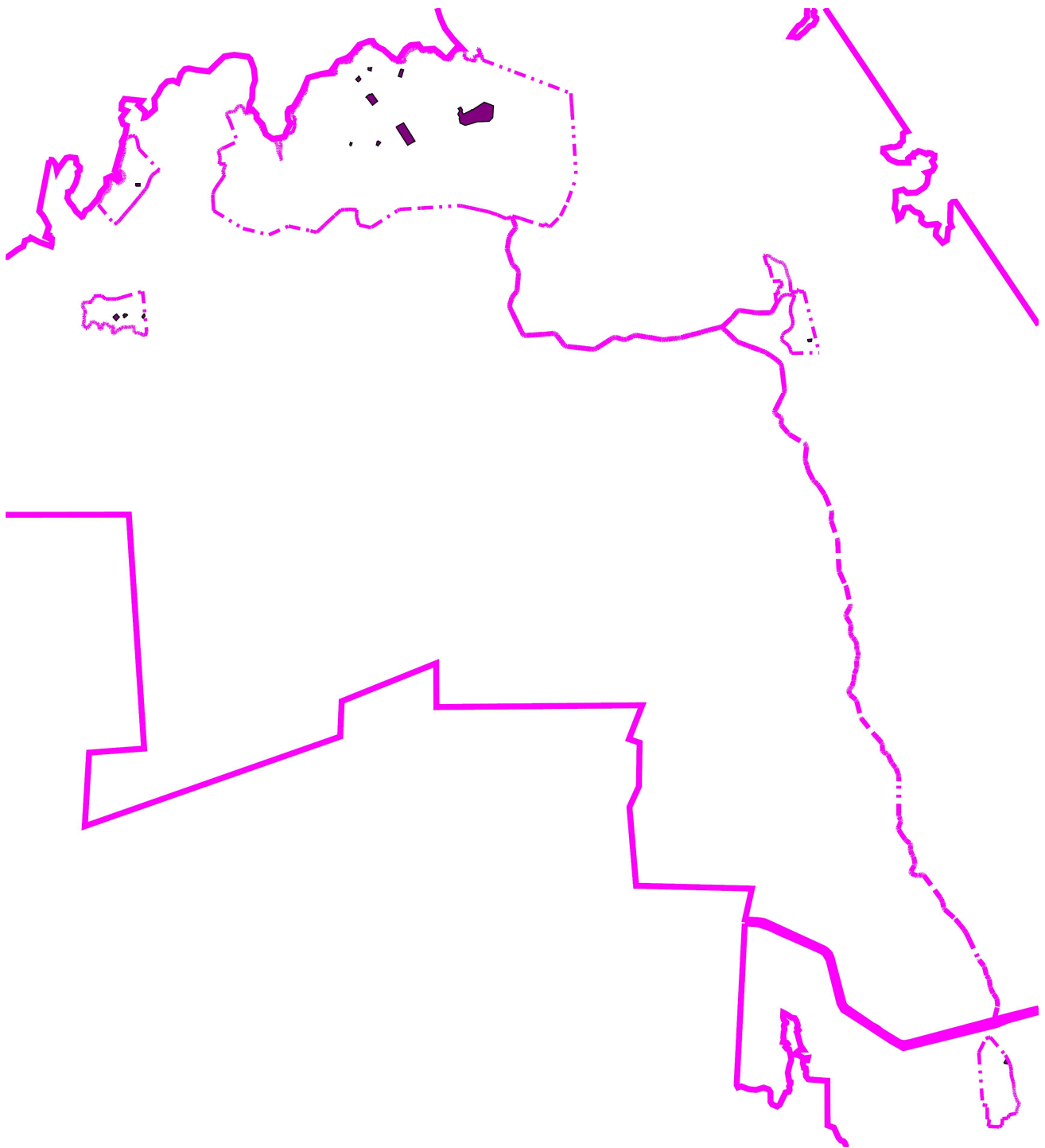
1. Система координат МСК-51

2. Сведения о характерных точках границ объекта

Обозначение характерных точек границы	Существующие координаты, м		Измененные (уточненные) координаты, м		Метод определения координат характерной точки	Средняя квадратическая погрешность положения характерной точки (Mt), м	Описание обозначения точки на местности (при наличии)
	X	Y	X	Y			
1	2	3	4	5	6	7	8
—	—	—	—	—	—	—	—
3. Сведения о характерных точках части (частей) границы объекта							
1	2	3	4	5	6	7	8
—	—	—	—	—	—	—	—

Раздел 4

План границ объекта



Масштаб 1:125 000

Подпись _____ Дата « 16 » декабря 20 21 г.

Место для оттиска печати (при наличии) лица, составившего описание местоположения границ объекта

Прохождение границы		Описание прохождения границы
от точки	до точки	
1	2	3
—	—	—

ОПИСАНИЕ МЕСТОПОЛОЖЕНИЯ ГРАНИЦ

Зона размещения объектов образования (Д-4)

(наименование объекта, местоположение границ которого описано (далее - объект))

Раздел 1

Сведения об объекте		
№ п/п	Характеристики объекта	Описание характеристик
1	2	3
1	Местоположение объекта	Мурманская область, г Североморск
2	Площадь объекта ± величина погрешности определения площади ($P \pm \Delta P$)	388 479 м ² ±
3	Иные характеристики объекта	Вид объекта реестра границ: Территориальная зона

Раздел 2

Сведения о местоположении границ объекта

1. Система координат МСК-51

2. Сведения о характерных точках границ объекта

Обозначение характерных точек границ	Координаты, м		Метод определения координат характерной точки	Средняя квадратическая погрешность положения характерной точки (Mt), м	Описание обозначения точки на местности (при наличии)
	X	Y			
1	2	3	4	5	6
Д-4					
80	650 812,85	1 450 444,84	Картометрический метод	25,00	—
81	650 858,82	1 450 492,98		25,00	
82	650 840,80	1 450 509,15		25,00	
83	650 756,36	1 450 585,45		25,00	
84	650 718,84	1 450 534,24		25,00	
80	650 812,85	1 450 444,84		25,00	
Д-4					
17	650 960,18	1 450 533,94	Картометрический метод	25,00	—
809	650 978,57	1 450 552,75		25,00	
808	650 989,25	1 450 563,98		25,00	
807	651 002,78	1 450 578,07		25,00	
166	650 946,58	1 450 629,76		25,00	
167	650 933,57	1 450 616,27		25,00	
168	650 862,00	1 450 682,71		25,00	
26	650 841,94	1 450 660,12		25,00	
25	650 912,73	1 450 594,79		25,00	
24	650 903,07	1 450 584,84		25,00	
23	650 901,52	1 450 581,77		25,00	
22	650 903,06	1 450 578,24		25,00	
21	650 912,12	1 450 562,70		25,00	
20	650 916,13	1 450 557,13		25,00	
19	650 926,99	1 450 547,76		25,00	
18	650 950,74	1 450 531,98		25,00	
17	650 960,18	1 450 533,94		25,00	
Д-4					
54	653 394,16	1 450 183,64	Картометрический метод	25,00	—
55	653 401,55	1 450 182,71		25,00	
56	653 409,55	1 450 231,43		25,00	
57	653 384,73	1 450 235,32		25,00	
58	653 384,46	1 450 233,66		25,00	
59	653 386,80	1 450 233,33		25,00	
60	653 386,28	1 450 230,31		25,00	
61	653 383,96	1 450 230,67		25,00	
62	653 382,55	1 450 222,35		25,00	
63	653 385,20	1 450 221,93		25,00	
64	653 384,66	1 450 218,97		25,00	
65	653 382,05	1 450 219,38		25,00	
66	653 378,77	1 450 199,89		25,00	
67	653 382,15	1 450 199,36		25,00	
68	653 381,68	1 450 196,62		25,00	
69	653 378,31	1 450 197,18		25,00	
70	653 377,32	1 450 191,30		25,00	
71	653 380,29	1 450 190,81		25,00	
72	653 379,83	1 450 188,04		25,00	
73	653 376,85	1 450 188,53		25,00	
74	653 376,45	1 450 186,09		25,00	

Раздел 2

Сведения о местоположении границ объекта					
1	2	3	4	5	6
75	653 379,51	1 450 185,68	Картометрический метод	25,00	—
76	653 383,92	1 450 184,79		25,00	
54	653 394,16	1 450 183,64		25,00	
Д-4					
565	653 293,10	1 450 353,99	Картометрический метод	25,00	—
564	653 389,62	1 450 356,84		25,00	
573	653 389,07	1 450 374,92		25,00	
572	653 388,78	1 450 398,36		25,00	
571	653 376,47	1 450 398,21		25,00	
570	653 372,58	1 450 397,94		25,00	
569	653 341,59	1 450 397,75		25,00	
568	653 338,79	1 450 397,73		25,00	
567	653 297,04	1 450 397,47		25,00	
566	653 292,12	1 450 397,39		25,00	
565	653 293,10	1 450 353,99		25,00	
Д-4					
874	653 390,77	1 450 419,27	Картометрический метод	25,00	—
875	653 440,51	1 450 419,61		25,00	
876	653 438,33	1 450 444,86		25,00	
877	653 391,27	1 450 445,42		25,00	
874	653 390,77	1 450 419,27		25,00	
Д-4					
776	653 451,31	1 450 498,88	Картометрический метод	25,00	—
775	653 508,02	1 450 498,99		25,00	
61	653 507,47	1 450 540,08		25,00	
4695	653 507,01	1 450 574,72		25,00	
4694	653 485,81	1 450 574,82		25,00	
92	653 452,80	1 450 574,97		25,00	
91	653 451,30	1 450 574,49		25,00	
90	653 450,28	1 450 573,51		25,00	
89	653 449,66	1 450 572,12		25,00	
777	653 449,71	1 450 569,86		25,00	
776	653 451,31	1 450 498,88		25,00	
Д-4					
1485	650 272,45	1 464 457,85	Картометрический метод	25,00	—
1484	650 279,09	1 464 459,00		25,00	
1483	650 276,55	1 464 471,00		25,00	
72	650 282,67	1 464 540,90		25,00	
80	650 282,27	1 464 547,06		25,00	
79	650 242,13	1 464 584,86		25,00	
78	650 205,68	1 464 589,02		25,00	
76	650 194,71	1 464 478,89		25,00	
1487	650 194,41	1 464 472,91		25,00	
1486	650 271,28	1 464 466,02		25,00	
1485	650 272,45	1 464 457,85		25,00	
Д-4					
1028	635 410,05	1 468 202,53	Картометрический метод	25,00	—
1027	635 466,07	1 468 195,13		25,00	
1026	635 513,86	1 468 191,40		25,00	
1025	635 535,41	1 468 188,51		25,00	
1024	635 545,28	1 468 188,61		25,00	
4046	635 554,35	1 468 214,10		25,00	
4045	635 569,37	1 468 226,40		25,00	
67	635 592,03	1 468 381,96		25,00	
68	635 526,85	1 468 415,57		25,00	

Раздел 2

Сведения о местоположении границ объекта					
1	2	3	4	5	6
69	635 410,89	1 468 411,45	Картометрический метод	25,00	—
1033	635 379,98	1 468 329,24		25,00	
167	635 440,89	1 468 298,76		25,00	
1029	635 396,07	1 468 207,89		25,00	
1028	635 410,05	1 468 202,53		25,00	
Д-4					
819	635 162,56	1 468 298,48	Картометрический метод	25,00	—
1538	635 180,38	1 468 323,00		25,00	
1537	635 193,28	1 468 350,14		25,00	
1536	635 198,97	1 468 348,32		25,00	
96	635 212,95	1 468 388,44		25,00	
97	635 219,16	1 468 399,05		25,00	
98	635 242,97	1 468 389,99		25,00	
99	635 240,27	1 468 382,35		25,00	
100	635 238,05	1 468 376,01		25,00	
812	635 252,80	1 468 369,80		25,00	
811	635 268,40	1 468 410,31		25,00	
1549	635 106,07	1 468 457,01		25,00	
1548	635 105,55	1 468 443,30		25,00	
1547	635 091,73	1 468 403,92		25,00	
823	635 076,57	1 468 360,75		25,00	
822	635 086,14	1 468 337,46		25,00	
821	635 092,10	1 468 327,36		25,00	
820	635 116,68	1 468 317,79		25,00	
819	635 162,56	1 468 298,48		25,00	
Д-4					
40	635 240,93	1 468 518,88	Картометрический метод	25,00	—
39	635 276,09	1 468 539,71		25,00	
137	635 260,22	1 468 620,34		25,00	
1638	635 251,01	1 468 620,89		25,00	
1637	635 246,62	1 468 621,15		25,00	
1636	635 208,58	1 468 628,36		25,00	
1635	635 198,63	1 468 620,93		25,00	
1634	635 166,32	1 468 627,20		25,00	
906	635 133,73	1 468 633,52		25,00	
905	635 132,47	1 468 626,70		25,00	
904	635 127,96	1 468 627,73		25,00	
903	635 118,58	1 468 577,36		25,00	
902	635 121,92	1 468 576,72		25,00	
901	635 120,63	1 468 561,62		25,00	
900	635 135,09	1 468 559,46		25,00	
899	635 137,30	1 468 551,46		25,00	
898	635 137,50	1 468 547,48		25,00	
45	635 137,24	1 468 545,28		25,00	
44	635 155,40	1 468 506,69		25,00	
43	635 162,70	1 468 509,93		25,00	
42	635 161,83	1 468 511,91		25,00	
41	635 180,32	1 468 520,09		25,00	
40	635 240,93	1 468 518,88		25,00	
Д-4					
6846	653 287,61	1 455 346,28	Картометрический метод	25,00	—
176	653 320,25	1 455 350,32		25,00	
175	653 346,17	1 455 353,58		25,00	
174	653 340,66	1 455 402,40		25,00	
173	653 337,71	1 455 402,10		25,00	

Раздел 2

Сведения о местоположении границ объекта					
1	2	3	4	5	6
172	653 326,25	1 455 400,92	Картометрический метод	25,00	—
171	653 323,36	1 455 400,52		25,00	
6845	653 281,83	1 455 396,32		25,00	
6846	653 287,61	1 455 346,28		25,00	
Д-4					
6885	653 189,07	1 455 263,91	Картометрический метод	25,00	—
268	653 184,80	1 455 306,56		25,00	
267	653 143,79	1 455 302,56		25,00	
266	653 098,19	1 455 298,10		25,00	
6884	653 103,09	1 455 254,98		25,00	
145	653 143,85	1 455 259,18		25,00	
146	653 145,10	1 455 246,67		25,00	
147	653 149,74	1 455 247,05		25,00	
148	653 148,43	1 455 259,75		25,00	
6885	653 189,07	1 455 263,91		25,00	
Д-4					
6445	653 097,47	1 455 522,46	Картометрический метод	25,00	—
6446	653 093,65	1 455 429,66		25,00	
151	653 179,04	1 455 437,94		25,00	
152	653 239,24	1 455 443,76		25,00	
6892	653 244,50	1 455 444,27		25,00	
154	653 241,72	1 455 481,28		25,00	
155	653 237,24	1 455 541,08		25,00	-
6893	653 231,44	1 455 543,13		25,00	—
6894	653 140,99	1 455 540,18		25,00	
293	653 124,16	1 455 535,43		25,00	
6445	653 097,47	1 455 522,46		25,00	
Д-4					
161	653 330,17	1 455 413,20	Картометрический метод	25,00	—
160	653 336,48	1 455 413,91		25,00	
159	653 345,21	1 455 414,89		25,00	
158	653 344,82	1 455 418,38		25,00	
157	653 341,49	1 455 445,79		25,00	
156	653 357,54	1 455 447,71		25,00	
155	653 356,77	1 455 454,67		25,00	
154	653 354,06	1 455 479,06		25,00	
153	653 356,94	1 455 479,47		25,00	
152	653 365,43	1 455 474,73		25,00	
151	653 371,78	1 455 484,96		25,00	
1580	653 369,82	1 455 501,27		25,00	
1579	653 367,17	1 455 523,77		25,00	
1578	653 348,97	1 455 521,86		25,00	
1577	653 348,09	1 455 529,21		25,00	
1576	653 309,79	1 455 525,28		25,00	
1575	653 309,94	1 455 523,84		25,00	
167	653 278,98	1 455 520,47		25,00	
166	653 287,20	1 455 446,92		25,00	
165	653 297,94	1 455 448,12		25,00	
164	653 304,11	1 455 448,81		25,00	
163	653 321,20	1 455 442,97		25,00	
162	653 324,33	1 455 417,63		25,00	
161	653 330,17	1 455 413,20		25,00	
Д-4					
5675	654 253,72	1 454 490,11	Картометрический метод	25,00	-
5674	654 264,16	1 454 564,36		25,00	

Раздел 2

Сведения о местоположении границ объекта					
1	2	3	4	5	6
5673	654 270,82	1 454 575,03	Картометрический метод	25,00	-
1732	654 306,47	1 454 540,39		25,00	—
1731	654 319,05	1 454 526,17		25,00	
1730	654 318,65	1 454 523,89		25,00	
1729	654 321,86	1 454 520,74		25,00	
1728	654 327,24	1 454 524,33		25,00	
1727	654 330,60	1 454 521,21		25,00	
1726	654 339,55	1 454 512,65		25,00	
1725	654 358,02	1 454 495,87		25,00	
1724	654 364,51	1 454 489,78		25,00	
1723	654 389,13	1 454 466,57		25,00	
5692	654 448,32	1 454 410,80		25,00	-
5691	654 392,72	1 454 355,58		25,00	
5690	654 393,78	1 454 354,43		25,00	
5689	654 374,33	1 454 335,47		25,00	
5688	654 345,21	1 454 335,12		25,00	
5687	654 327,18	1 454 335,19		25,00	
5686	654 326,60	1 454 331,05		25,00	
5685	654 328,72	1 454 300,40		25,00	
5684	654 317,11	1 454 296,89		25,00	
5683	654 273,84	1 454 294,09		25,00	
5681	654 267,40	1 454 288,14		25,00	
5680	654 260,19	1 454 336,99		25,00	
5679	654 253,94	1 454 385,38		25,00	
5678	654 252,55	1 454 392,35		25,00	
5677	654 252,13	1 454 397,83		25,00	
5676	654 248,86	1 454 450,11		25,00	
5675	654 253,72	1 454 490,11		25,00	
Вырез 1 из 1					
211	654 365,16	1 454 369,02	Картометрический метод	25,00	—
212	654 376,43	1 454 379,47		25,00	
213	654 369,57	1 454 386,60		25,00	
214	654 358,53	1 454 376,15		25,00	
211	654 365,16	1 454 369,02		25,00	
Д-4					
1891	654 296,92	1 454 632,74	Картометрический метод	25,00	—
1892	654 300,70	1 454 636,33		25,00	
1893	654 305,77	1 454 641,14		25,00	
1894	654 314,93	1 454 650,07		25,00	
1895	654 316,14	1 454 650,88		25,00	
1896	654 321,43	1 454 655,72		25,00	
1897	654 332,85	1 454 644,99		25,00	
1898	654 334,93	1 454 642,90		25,00	
1899	654 335,66	1 454 644,07		25,00	
1900	654 336,61	1 454 646,72		25,00	
1901	654 336,94	1 454 649,24		25,00	
1902	654 337,02	1 454 651,16		25,00	
1903	654 337,05	1 454 653,12		25,00	
1904	654 349,72	1 454 666,70		25,00	
1905	654 356,65	1 454 671,44		25,00	
1906	654 369,06	1 454 659,82		25,00	
1907	654 377,83	1 454 656,49		25,00	
1908	654 378,51	1 454 656,87		25,00	
1909	654 377,89	1 454 657,47		25,00	
1910	654 369,34	1 454 665,08		25,00	

Раздел 2

Сведения о местоположении границ объекта					
1	2	3	4	5	6
1911	654 360,90	1 454 674,82	Картометрический метод	25,00	—
1912	654 347,44	1 454 686,49		25,00	
1913	654 341,02	1 454 692,84		25,00	
1914	654 334,28	1 454 699,61		25,00	
1915	654 330,76	1 454 703,16		25,00	
1916	654 322,58	1 454 711,38		25,00	
1917	654 315,13	1 454 717,99		25,00	
1918	654 304,46	1 454 727,62		25,00	
1919	654 282,52	1 454 707,09		25,00	
1920	654 271,30	1 454 696,41		25,00	
1921	654 263,61	1 454 689,09		25,00	
1922	654 277,15	1 454 676,12		25,00	
1923	654 269,83	1 454 668,39		25,00	
1924	654 270,52	1 454 667,05		25,00	
1925	654 275,26	1 454 655,89		25,00	
1926	654 287,95	1 454 641,17		25,00	
1891	654 296,92	1 454 632,74	25,00		
Д-4					
2203	654 187,40	1 455 624,63	Картометрический метод	25,00	—
635	654 199,77	1 455 637,61		25,00	
634	654 250,61	1 455 691,00		25,00	
633	654 258,09	1 455 698,84		25,00	
632	654 262,60	1 455 694,90		25,00	
631	654 296,97	1 455 730,05		25,00	
630	654 294,44	1 455 732,58		25,00	
629	654 304,14	1 455 742,14		25,00	
628	654 298,63	1 455 747,68		25,00	
627	654 301,48	1 455 751,12		25,00	
6486	654 264,20	1 455 787,39		25,00	
6485	654 231,14	1 455 818,89		25,00	
739	654 225,78	1 455 824,04		25,00	
2211	654 225,10	1 455 823,22		25,00	
2210	654 210,59	1 455 805,81		25,00	
2209	654 215,93	1 455 796,59		25,00	
2208	654 196,42	1 455 763,17		25,00	
2207	654 187,86	1 455 741,05		25,00	
2206	654 178,23	1 455 712,41		25,00	
2205	654 146,51	1 455 650,63		25,00	
2204	654 167,44	1 455 643,72		25,00	
2203	654 187,40	1 455 624,63		25,00	
Д-4					
272	654 483,05	1 455 405,33	Картометрический метод	25,00	—
7721	654 472,97	1 455 427,45		25,00	
274	654 470,14	1 455 435,81		25,00	
7730	654 466,82	1 455 449,99		25,00	
276	654 452,47	1 455 479,53		25,00	
7729	654 434,47	1 455 516,58		25,00	
278	654 368,18	1 455 501,42		25,00	
279	654 352,10	1 455 497,74		25,00	
280	654 278,95	1 455 470,88		25,00	
281	654 283,95	1 455 458,27		25,00	
282	654 286,11	1 455 457,99		25,00	
283	654 288,30	1 455 453,11		25,00	
284	654 287,25	1 455 451,26		25,00	
285	654 292,94	1 455 435,97		25,00	

Раздел 2

Сведения о местоположении границ объекта					
1	2	3	4	5	6
286	654 290,42	1 455 430,35	Картометрический метод	25,00	—
287	654 276,52	1 455 409,56		25,00	
288	654 259,50	1 455 391,59		25,00	
7677	654 214,59	1 455 378,76		25,00	
7709	654 223,41	1 455 359,31		25,00	
7708	654 244,29	1 455 313,25		25,00	
7680	654 258,16	1 455 318,96		25,00	
7681	654 270,13	1 455 316,70		25,00	
7705	654 328,74	1 455 339,08		25,00	
295	654 364,83	1 455 371,92		25,00	
296	654 441,92	1 455 389,01		25,00	
272	654 483,05	1 455 405,33		25,00	
Д-4					
2441	654 658,96	1 455 359,59	Картометрический метод	25,00	—
2440	654 694,81	1 455 374,32		25,00	
2439	654 694,51	1 455 374,94		25,00	
2438	654 718,25	1 455 383,93		25,00	
2437	654 728,82	1 455 388,31		25,00	
2436	654 729,54	1 455 390,77		25,00	
2435	654 766,83	1 455 406,02		25,00	
2434	654 768,61	1 455 406,01		25,00	
2433	654 757,58	1 455 432,06		25,00	
2432	654 760,94	1 455 433,38		25,00	
2431	654 759,40	1 455 436,84		25,00	
2430	654 755,83	1 455 435,50		25,00	
2429	654 742,38	1 455 466,71		25,00	
2428	654 694,35	1 455 446,07		25,00	-
311	654 691,86	1 455 444,87		25,00	
312	654 692,21	1 455 444,04		25,00	
313	654 640,62	1 455 423,66		25,00	
2413	654 638,49	1 455 428,58		25,00	—
2412	654 629,34	1 455 424,68		25,00	
7299	654 620,03	1 455 420,53		25,00	
7298	654 647,13	1 455 357,00		25,00	
7297	654 647,93	1 455 355,02		25,00	
2441	654 658,96	1 455 359,59		25,00	
Д-4					
381	654 627,35	1 455 164,46	Картометрический метод	25,00	—
320	654 605,51	1 455 214,52		25,00	
321	654 603,61	1 455 218,14		25,00	
322	654 598,38	1 455 230,25		25,00	
323	654 589,88	1 455 249,95		25,00	
324	654 522,46	1 455 222,55		25,00	
386	654 509,90	1 455 206,20		25,00	
385	654 537,17	1 455 142,70		25,00	
384	654 548,62	1 455 133,49		25,00	
383	654 567,10	1 455 141,09		25,00	
382	654 568,97	1 455 138,97		25,00	
381	654 627,35	1 455 164,46		25,00	
Д-4					
2358	654 953,61	1 455 167,22	Картометрический метод	25,00	—
6938	655 025,15	1 455 195,41		25,00	
6937	654 961,67	1 455 340,77		25,00	
6936	654 956,02	1 455 347,66		25,00	
2362	654 888,37	1 455 323,67		25,00	

Раздел 2

Сведения о местоположении границ объекта					
1	2	3	4	5	6
2361	654 873,58	1 455 300,26	Картометрический метод	25,00	—
2360	654 922,50	1 455 181,65		25,00	
2359	654 947,62	1 455 185,33		25,00	
2358	654 953,61	1 455 167,22		25,00	
Д-4					
2511	654 980,18	1 455 408,75	Картометрический метод	25,00	—
2512	655 018,31	1 455 455,32		25,00	
2513	655 018,38	1 455 458,22		25,00	
2514	655 009,17	1 455 466,31		25,00	
2515	655 016,76	1 455 475,90		25,00	
2516	654 991,84	1 455 495,55		25,00	
2517	654 978,50	1 455 506,07		25,00	
2518	654 940,47	1 455 529,04		25,00	
2519	654 937,50	1 455 529,13		25,00	
2520	654 934,60	1 455 528,11		25,00	
2521	654 901,93	1 455 487,50		25,00	
2522	654 902,07	1 455 484,47		25,00	
2523	654 925,48	1 455 462,99		25,00	
2524	654 945,58	1 455 446,68		25,00	
2525	654 944,35	1 455 443,86		25,00	
2526	654 957,84	1 455 426,85		25,00	
2511	654 980,18	1 455 408,75	25,00		
Д-4					
2486	655 484,16	1 454 844,55	Картометрический метод	25,00	—
2487	655 503,69	1 454 840,36		25,00	
2488	655 506,14	1 454 847,03		25,00	
2489	655 538,37	1 454 847,06		25,00	
2490	655 551,34	1 454 844,07		25,00	
2491	655 564,62	1 454 841,01		25,00	
2492	655 583,83	1 454 838,50		25,00	
2493	655 593,42	1 454 886,97		25,00	
2494	655 587,50	1 454 888,18		25,00	
2495	655 589,43	1 454 898,33		25,00	
2496	655 592,99	1 454 901,23		25,00	
2497	655 596,95	1 454 918,10		25,00	
2498	655 596,99	1 454 921,44		25,00	
2499	655 599,14	1 454 934,81		25,00	
2500	655 595,36	1 454 946,71		25,00	
2501	655 598,11	1 454 950,00		25,00	
2502	655 567,65	1 454 956,82		25,00	
2503	655 562,62	1 454 936,30		25,00	
2504	655 517,24	1 454 945,72		25,00	
2505	655 511,71	1 454 946,82		25,00	
2506	655 510,18	1 454 936,89		25,00	
2507	655 508,38	1 454 926,49		25,00	
2508	655 457,31	1 454 936,92		25,00	
2509	655 447,35	1 454 891,82		25,00	
2510	655 439,03	1 454 854,23		25,00	
2486	655 484,16	1 454 844,55		25,00	
Д-4					
1738	655 102,18	1 454 727,29	Картометрический метод	25,00	—
1737	655 096,85	1 454 737,11		25,00	
1736	655 052,82	1 454 713,70		25,00	
1735	655 025,53	1 454 698,38		25,00	
1734	655 026,02	1 454 697,46		25,00	

Раздел 2

Сведения о местоположении границ объекта					
1	2	3	4	5	6
433	655 022,30	1 454 695,34	Картометрический метод	25,00	—
432	655 052,12	1 454 650,95		25,00	
431	655 069,00	1 454 635,09		25,00	
430	655 072,92	1 454 637,76		25,00	
429	655 105,16	1 454 613,54		25,00	
428	655 108,17	1 454 611,92		25,00	
5760	655 131,50	1 454 593,10		25,00	
5761	655 132,58	1 454 594,75		25,00	
5762	655 146,01	1 454 612,52		25,00	
5763	655 160,58	1 454 634,50		25,00	
5764	655 169,28	1 454 659,54		25,00	
5765	655 177,33	1 454 672,75		25,00	
5766	655 185,97	1 454 684,32		25,00	
827	655 132,89	1 454 723,02		25,00	
885	655 135,79	1 454 726,77		25,00	
1743	655 130,25	1 454 731,68		25,00	
1742	655 124,42	1 454 730,47		25,00	
1741	655 125,08	1 454 727,18		25,00	
1740	655 116,85	1 454 725,05		25,00	
1739	655 115,52	1 454 728,96		25,00	
1738	655 102,18	1 454 727,29	25,00		
Д-4					
2275	655 060,39	1 455 230,58	Картометрический метод	25,00	—
2274	655 067,64	1 455 227,73		25,00	
2273	655 112,75	1 455 249,10		25,00	
1773	655 120,10	1 455 251,65		25,00	
1772	655 121,18	1 455 260,02		25,00	
1771	655 135,10	1 455 266,36		25,00	
1770	655 131,64	1 455 282,79		25,00	
1769	655 117,38	1 455 315,68		25,00	
1768	655 114,28	1 455 318,77		25,00	
2298	655 108,78	1 455 324,38		25,00	
2284	655 106,13	1 455 326,93		25,00	
2283	655 082,89	1 455 316,06		25,00	
416	655 064,24	1 455 307,29		25,00	
417	655 060,17	1 455 314,81		25,00	
418	655 047,81	1 455 322,13		25,00	
419	655 039,74	1 455 338,67		25,00	
420	655 029,65	1 455 339,03		25,00	
421	655 017,30	1 455 334,35		25,00	
2275	655 060,39	1 455 230,58		25,00	
Д-4					
7066	655 200,44	1 455 449,76	Картометрический метод	25,00	—
7065	655 262,66	1 455 525,66		25,00	
7064	655 262,18	1 455 529,12		25,00	
1943	655 219,86	1 455 564,19		25,00	
1942	655 208,10	1 455 549,22		25,00	
1941	655 200,24	1 455 539,44		25,00	
1940	655 183,32	1 455 551,67		25,00	
1939	655 174,73	1 455 552,61		25,00	
1938	655 171,35	1 455 512,14		25,00	
1937	655 168,36	1 455 512,60		25,00	
1936	655 163,75	1 455 482,92		25,00	
1935	655 178,18	1 455 468,56		25,00	
7066	655 200,44	1 455 449,76		25,00	

Раздел 2

Сведения о местоположении границ объекта					
1	2	3	4	5	6
Д-4					
987	655 849,45	1 455 287,75	Картометрический метод	25,00	—
988	655 845,46	1 455 291,02		25,00	
989	655 820,15	1 455 311,77		25,00	
990	655 826,13	1 455 320,24		25,00	
991	655 825,56	1 455 322,56		25,00	
992	655 818,85	1 455 327,26		25,00	
993	655 805,78	1 455 336,39		25,00	
994	655 764,26	1 455 286,24		25,00	
995	655 762,69	1 455 283,06		25,00	
996	655 763,37	1 455 279,87		25,00	
997	655 811,09	1 455 240,56		25,00	
987	655 849,45	1 455 287,75	25,00		
Д-4					
1651	655 676,71	1 455 122,29	Картометрический метод	25,00	—
446	655 717,54	1 455 171,81		25,00	
1034	655 723,00	1 455 174,97		25,00	
1033	655 720,82	1 455 183,61		25,00	
1032	655 719,03	1 455 184,89		25,00	
1031	655 711,41	1 455 190,31		25,00	
1030	655 710,07	1 455 194,51		25,00	
1029	655 684,11	1 455 215,37		25,00	
1028	655 683,25	1 455 216,07		25,00	
1027	655 676,15	1 455 221,83		25,00	
1026	655 674,43	1 455 223,22		25,00	
1025	655 671,16	1 455 225,65		25,00	
1024	655 665,12	1 455 230,14		25,00	
1023	655 661,95	1 455 229,06		25,00	
1022	655 653,37	1 455 218,43		25,00	
1021	655 642,29	1 455 227,08		25,00	
7698	655 627,30	1 455 209,01		25,00	
7705	655 584,80	1 455 166,85		25,00	
7704	655 577,39	1 455 159,41		25,00	
1653	655 589,61	1 455 156,61		25,00	
1652	655 621,85	1 455 143,10		25,00	
1651	655 676,71	1 455 122,29		25,00	
Д-4					
4906	655 377,37	1 455 775,81	Картометрический метод	25,00	—
4907	655 401,67	1 455 795,74		25,00	
4908	655 405,56	1 455 799,76		25,00	
1981	655 398,73	1 455 807,30		25,00	
1978	655 423,10	1 455 835,60		25,00	
1977	655 382,92	1 455 866,53		25,00	
1976	655 378,22	1 455 872,36		25,00	
1975	655 367,52	1 455 882,57		25,00	
1974	655 363,64	1 455 879,14		25,00	
1973	655 367,36	1 455 873,53		25,00	
1972	655 276,57	1 455 835,48		25,00	
1971	655 262,98	1 455 819,35		25,00	
1970	655 282,12	1 455 801,99		25,00	
1969	655 339,05	1 455 785,38		25,00	
1968	655 363,93	1 455 770,82		25,00	
4906	655 377,37	1 455 775,81		25,00	
Д-4					

Раздел 2

Сведения о местоположении границ объекта					
1	2	3	4	5	6
5519	655 290,36	1 456 086,25	Картометрический метод	25,00	Закрепление отсутствует
5520	655 310,36	1 456 092,25		25,00	
5521	655 400,20	1 456 122,94		25,00	
5522	655 380,89	1 456 174,09		25,00	—
5523	655 375,26	1 456 189,03		25,00	
5524	655 373,99	1 456 196,00		25,00	
5525	655 378,02	1 456 199,13		25,00	
5526	655 384,28	1 456 203,52		25,00	
5527	655 371,77	1 456 214,60		25,00	
5528	655 364,82	1 456 219,85		25,00	
5529	655 361,42	1 456 232,91		25,00	
5530	655 354,57	1 456 238,35		25,00	
5531	655 354,80	1 456 239,07		25,00	
5532	655 353,68	1 456 239,86		25,00	
5533	655 348,92	1 456 244,55		25,00	
5534	655 348,06	1 456 244,53		25,00	
5535	655 346,07	1 456 245,90		25,00	
5536	655 317,21	1 456 256,30		25,00	
5537	655 271,19	1 456 320,95		25,00	
5538	655 267,83	1 456 306,67		25,00	
5539	655 247,95	1 456 310,97		25,00	
5540	655 212,53	1 456 303,64		25,00	
5541	655 181,64	1 456 224,42		25,00	
5542	655 193,07	1 456 212,09		25,00	
5543	655 189,50	1 456 205,00		25,00	
5544	655 218,35	1 456 184,16		25,00	
5545	655 222,31	1 456 176,78		25,00	
5546	655 257,66	1 456 148,52		25,00	
5547	655 253,19	1 456 144,75		25,00	
5548	655 265,63	1 456 135,02		25,00	
5549	655 256,00	1 456 120,54		25,00	
5550	655 256,45	1 456 119,10		25,00	
5551	655 258,59	1 456 112,05		25,00	
5519	655 290,36	1 456 086,25		25,00	Закрепление отсутствует
Д-4					
5155	655 284,22	1 457 094,06	Картометрический метод	25,00	-
5156	655 290,40	1 457 088,98		25,00	
5157	655 348,33	1 457 104,67		25,00	
517	655 343,65	1 457 123,36		25,00	—
518	655 365,15	1 457 129,04		25,00	
519	655 351,94	1 457 176,85		25,00	
520	655 337,87	1 457 173,23		25,00	
521	655 331,78	1 457 196,49		25,00	
522	655 349,90	1 457 201,14		25,00	
523	655 354,27	1 457 202,37		25,00	
304	655 350,98	1 457 215,16		25,00	
303	655 348,63	1 457 212,36		25,00	
321	655 345,61	1 457 214,88		25,00	
320	655 344,65	1 457 217,79		25,00	
319	655 342,62	1 457 217,37		25,00	
318	655 231,22	1 457 310,45		25,00	
317	655 225,17	1 457 311,58		25,00	

Раздел 2

Сведения о местоположении границ объекта					
1	2	3	4	5	6
316	655 218,13	1 457 311,51	Картометрический метод	25,00	—
315	655 207,23	1 457 310,71		25,00	
314	655 198,82	1 457 310,86		25,00	
5151	655 191,38	1 457 314,43		25,00	-
5152	655 160,43	1 457 261,16		25,00	
5153	655 207,95	1 457 225,57		25,00	
5154	655 253,51	1 457 166,39		25,00	
5155	655 284,22	1 457 094,06		25,00	
Д-4					
5141	655 141,75	1 457 261,62	Картометрический метод	25,00	-
5142	655 146,33	1 457 269,76		25,00	
5143	655 187,56	1 457 332,87		25,00	
5144	655 188,81	1 457 332,16		25,00	
5145	655 194,67	1 457 341,49		25,00	
5146	655 193,91	1 457 341,96		25,00	
5147	655 218,80	1 457 381,00		25,00	
545	655 157,34	1 457 419,64		25,00	—
546	655 159,90	1 457 422,68		25,00	
547	655 156,63	1 457 440,26		25,00	
548	655 151,13	1 457 450,78		25,00	
549	655 139,39	1 457 457,98		25,00	
550	655 131,05	1 457 455,21		25,00	
551	655 126,10	1 457 446,68		25,00	
552	655 101,57	1 457 462,48		25,00	
553	655 111,36	1 457 476,80		25,00	
554	655 100,40	1 457 485,16		25,00	
555	655 079,45	1 457 457,53		25,00	
556	655 087,34	1 457 451,50		25,00	
557	655 003,80	1 457 311,33		25,00	
558	655 057,18	1 457 279,95		25,00	
559	655 087,59	1 457 295,38		25,00	
5141	655 141,75	1 457 261,62		25,00	-
3. Сведения о характерных точках части (частей) границы объекта					
1	2	3	4	5	6
—	—	—	—	—	—

Раздел 3

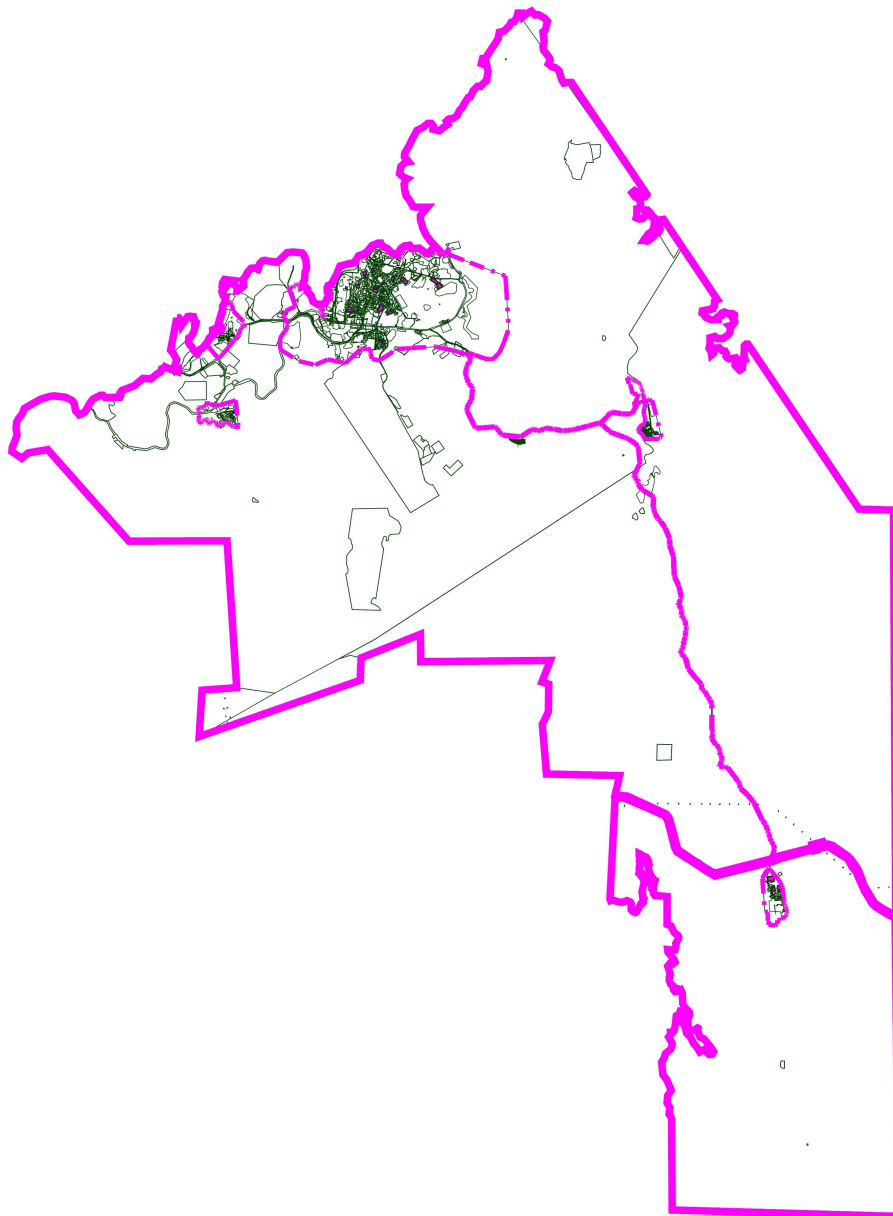
Сведения о местоположении измененных (уточненных) границ объекта

1. Система координат МСК-51

2. Сведения о характерных точках границ объекта

Обозначение характерных точек границы	Существующие координаты, м		Измененные (уточненные) координаты, м		Метод определения координат характерной точки	Средняя квадратическая погрешность положения характерной точки (Mt), м	Описание обозначения точки на местности (при наличии)
	X	Y	X	Y			
1	2	3	4	5	6	7	8
—	—	—	—	—	—	—	—
3. Сведения о характерных точках части (частей) границы объекта							
1	2	3	4	5	6	7	8
—	—	—	—	—	—	—	—

Раздел 4
План границ объекта



Масштаб 1:250 000

Подпись _____ Дата « 31 » _____ мая 20 22 г.

Место для оттиска печати (при наличии) лица, составившего описание местоположения границ объекта

Прохождение границы		Описание прохождения границы
от точки	до точки	
1	2	3
—	—	—

ОПИСАНИЕ МЕСТОПОЛОЖЕНИЯ ГРАНИЦ

Зона военных и режимных объектов (В-1)

(наименование объекта, местоположение границ которого описано (далее - объект))

Раздел 1

Сведения об объекте		
№ п/п	Характеристики объекта	Описание характеристик
1	2	3
1	Местоположение объекта	Мурманская область, г Североморск
2	Площадь объекта ± величина погрешности определения площади ($P \pm \Delta P$)	459 523 130 м² ±
3	Иные характеристики объекта	Вид объекта реестра границ: Территориальная зона

Раздел 2

Сведения о местоположении границ объекта

1. Система координат МСК-51

2. Сведения о характерных точках границ объекта

Обозначение характерных точек границ	Координаты, м		Метод определения координат характерной точки	Средняя квадратическая погрешность положения характерной точки (Mt), м	Описание обозначения точки на местности (при наличии)
	X	Y			
1	2	3	4	5	6
B-1(1)					
1	654 502,51	1 454 543,30	Картометрический метод	25,00	—
2	654 476,74	1 454 567,08		25,00	
3	654 451,19	1 454 590,64		25,00	
4	654 442,85	1 454 580,76		25,00	
5	654 428,22	1 454 563,42		25,00	
6	654 445,80	1 454 547,39		25,00	
7	654 478,37	1 454 517,73		25,00	
8	654 493,98	1 454 534,51		25,00	
9	654 496,95	1 454 537,62		25,00	
1	654 502,51	1 454 543,30		25,00	
B-1(2)					
10	655 669,87	1 455 895,12	Картометрический метод	25,00	—
11	655 658,31	1 455 916,12		25,00	
12	655 645,94	1 455 909,17		25,00	
13	655 650,63	1 455 900,81		25,00	
14	655 654,06	1 455 902,69		25,00	
15	655 661,09	1 455 889,90		25,00	
10	655 669,87	1 455 895,12		25,00	
B-1(3)					
16	654 577,24	1 455 700,98	Картометрический метод	25,00	—
17	654 565,05	1 455 701,73		25,00	
18	654 558,53	1 455 700,55		25,00	
19	654 528,04	1 455 688,88		25,00	
20	654 528,58	1 455 687,61		25,00	
21	654 528,73	1 455 687,68		25,00	
22	654 534,82	1 455 673,46		25,00	
23	654 534,57	1 455 673,35		25,00	
24	654 535,47	1 455 671,28		25,00	
25	654 536,73	1 455 671,85		25,00	
26	654 536,18	1 455 673,10		25,00	
27	654 545,12	1 455 677,03		25,00	
28	654 545,39	1 455 676,44		25,00	
29	654 545,88	1 455 676,65		25,00	
30	654 551,84	1 455 663,63		25,00	
31	654 554,29	1 455 666,44		25,00	
32	654 558,02	1 455 671,77		25,00	
33	654 568,66	1 455 668,08		25,00	
16	654 577,24	1 455 700,98		25,00	
B-1(4)					
34	654 803,40	1 455 319,01	Картометрический метод	25,00	—
35	654 782,66	1 455 372,64		25,00	
36	654 718,27	1 455 345,15		25,00	
37	654 722,01	1 455 335,66		25,00	
38	654 712,51	1 455 331,66		25,00	
39	654 731,23	1 455 286,64		25,00	
34	654 803,40	1 455 319,01		25,00	

Раздел 2

Сведения о местоположении границ объекта					
1	2	3	4	5	6
B-1(5)					
40	654 777,53	1 455 419,72	Картометрический метод	25,00	—
41	654 798,31	1 455 428,21		25,00	
42	654 782,82	1 455 465,67		25,00	
43	654 761,53	1 455 457,17		25,00	
40	654 777,53	1 455 419,72		25,00	
B-1(6)					
85	650 670,27	1 450 473,66	Картометрический метод	25,00	—
86	650 701,94	1 450 514,23		25,00	
87	650 647,54	1 450 564,32		25,00	
88	650 631,37	1 450 545,17		25,00	
89	650 616,87	1 450 527,29		25,00	
85	650 670,27	1 450 473,66		25,00	
B-1(7)					
49	653 358,67	1 450 461,92	Картометрический метод	25,00	—
50	653 357,78	1 450 510,99		25,00	
51	653 356,80	1 450 510,37		25,00	
52	653 353,95	1 450 512,04		25,00	
53	653 350,41	1 450 512,43		25,00	
54	653 344,48	1 450 505,51		25,00	
55	653 323,29	1 450 505,98		25,00	
56	653 322,20	1 450 500,23		25,00	
57	653 302,60	1 450 500,34		25,00	
58	653 303,87	1 450 469,21		25,00	
59	653 310,27	1 450 468,11		25,00	
60	653 325,05	1 450 468,11		25,00	
61	653 325,58	1 450 462,33		25,00	
49	653 358,67	1 450 461,92		25,00	
B-1(8)					
62	655 683,05	1 454 707,56	Картометрический метод	25,00	—
63	655 721,69	1 454 734,03		25,00	
64	655 722,67	1 454 754,42		25,00	
65	655 718,31	1 454 764,49		25,00	
66	655 707,91	1 454 765,59		25,00	
67	655 673,08	1 454 761,36		25,00	
68	655 664,81	1 454 769,26		25,00	
69	655 632,13	1 454 755,92		25,00	
70	655 619,70	1 454 708,82		25,00	
62	655 683,05	1 454 707,56		25,00	
B-1(9)					
827	651 052,47	1 450 368,10	Картометрический метод	25,00	—
828	651 027,54	1 450 373,72		25,00	
829	651 018,60	1 450 375,73		25,00	
830	651 020,00	1 450 349,59		25,00	
831	651 026,53	1 450 348,58		25,00	
832	651 039,99	1 450 346,24		25,00	
833	651 049,20	1 450 344,70		25,00	
827	651 052,47	1 450 368,10		25,00	
B-1(10)					
78	634 826,03	1 462 992,48	Картометрический метод	25,00	Марка на валуне
378	634 771,63	1 463 017,09		25,00	-
377	634 795,30	1 463 086,56		25,00	
376	634 732,48	1 463 239,87		25,00	
375	634 720,36	1 463 394,09		25,00	
374	634 766,48	1 463 550,77		25,00	

Раздел 2

Сведения о местоположении границ объекта					
1	2	3	4	5	6
373	634 729,92	1 463 657,41	Картометрический метод	25,00	-
372	634 669,78	1 463 693,33		25,00	
371	634 467,53	1 463 695,35		25,00	
370	634 415,84	1 463 732,27		25,00	
369	634 373,47	1 463 831,88		25,00	
368	634 409,55	1 463 883,65		25,00	
367	634 665,24	1 464 006,88		25,00	
366	634 682,31	1 464 073,44		25,00	
365	634 718,29	1 464 093,01		25,00	
364	634 792,06	1 464 080,71		25,00	
363	634 848,89	1 464 111,90		25,00	
362	634 885,42	1 464 110,89		25,00	
361	634 911,53	1 464 078,72		25,00	
360	635 076,75	1 464 054,81		25,00	
359	635 240,49	1 464 090,90		25,00	
358	635 330,81	1 464 123,71		25,00	
357	635 360,03	1 464 120,44		25,00	
356	635 434,78	1 464 111,31		25,00	
355	635 558,67	1 464 079,50		25,00	
354	635 574,60	1 464 032,40		25,00	
353	635 608,79	1 464 008,73		25,00	
352	635 670,72	1 464 052,90		25,00	
351	635 697,39	1 464 033,30		25,00	
350	635 715,14	1 463 955,88		25,00	
349	635 763,43	1 463 967,20		25,00	
348	635 785,92	1 463 969,67		25,00	
347	635 810,17	1 463 956,00		25,00	
346	635 924,62	1 463 967,91		25,00	
345	635 975,84	1 463 986,83		25,00	
344	636 044,93	1 463 969,25		25,00	
343	636 070,26	1 463 974,09		25,00	
342	636 112,09	1 464 021,34		25,00	
341	636 128,51	1 464 020,28		25,00	
340	636 175,97	1 463 968,29		25,00	
339	636 236,56	1 463 954,59		25,00	
338	636 326,38	1 463 956,91		25,00	
337	636 305,09	1 464 000,59		25,00	
336	636 263,16	1 464 068,62		25,00	
335	636 221,18	1 464 131,20		25,00	
334	636 209,78	1 464 194,94		25,00	
333	636 170,11	1 464 222,13		25,00	
332	636 089,61	1 464 253,99		25,00	
331	636 052,03	1 464 261,01		25,00	
330	636 010,08	1 464 244,76		25,00	
329	635 963,26	1 464 276,89		25,00	
328	635 922,55	1 464 237,27		25,00	
327	635 881,90	1 464 253,20		25,00	
326	635 640,74	1 464 318,96		25,00	
325	635 557,46	1 464 378,23		25,00	
324	635 555,20	1 464 305,20		25,00	
323	635 473,93	1 464 213,67		25,00	
322	635 452,30	1 464 214,81		25,00	
321	635 442,04	1 464 277,78		25,00	
320	635 374,24	1 464 391,38		25,00	
319	635 384,12	1 464 470,92		25,00	

Раздел 2

Сведения о местоположении границ объекта					
1	2	3	4	5	6
318	635 336,76	1 464 460,38	Картометрический метод	25,00	-
317	635 335,93	1 464 369,55		25,00	
316	635 266,50	1 464 367,25		25,00	
315	635 234,28	1 464 377,64		25,00	
314	635 180,68	1 464 385,72		25,00	
313	635 166,07	1 464 426,21		25,00	
312	635 094,80	1 464 432,95		25,00	
311	635 058,55	1 464 422,25		25,00	
310	634 998,58	1 464 433,65		25,00	
309	634 940,68	1 464 474,81		25,00	
308	634 933,12	1 464 507,13		25,00	Марка на валуне
307	634 909,93	1 464 875,01		25,00	Труба металлическая с табличкой
306	633 984,01	1 464 880,84		25,00	На пне
305	633 935,42	1 465 009,76		25,00	-
304	633 725,65	1 465 107,81		25,00	
303	633 664,64	1 465 159,54		25,00	
302	633 648,02	1 465 211,71		25,00	
301	633 618,42	1 465 241,51		25,00	
300	633 562,50	1 465 259,30		25,00	
299	633 503,87	1 465 246,68		25,00	
298	633 350,86	1 465 162,18		25,00	
297	633 274,11	1 465 176,92		25,00	
296	633 136,75	1 465 142,39		25,00	
295	633 123,97	1 465 078,83		25,00	
294	633 149,44	1 464 899,02		25,00	
293	633 068,68	1 464 908,75		25,00	
292	632 855,47	1 465 093,74		25,00	
291	632 740,53	1 465 146,31		25,00	
290	632 668,60	1 465 072,96		25,00	
289	632 694,36	1 464 975,52		25,00	
288	632 597,31	1 464 894,66		25,00	
287	632 448,82	1 464 948,20		25,00	
286	632 318,64	1 464 988,15		25,00	
285	632 246,04	1 464 954,58		25,00	
284	632 189,96	1 464 951,23		25,00	
283	632 124,17	1 464 955,68		25,00	
282	631 993,05	1 465 006,84		25,00	
281	631 953,04	1 465 064,63		25,00	
280	631 830,80	1 465 093,91		25,00	
279	631 762,65	1 465 140,88		25,00	
278	631 775,65	1 465 182,42		25,00	
277	631 859,11	1 465 161,91		25,00	
276	631 859,08	1 465 211,83		25,00	
275	631 765,76	1 465 244,69		25,00	
274	631 764,57	1 465 271,28		25,00	
273	631 804,05	1 465 329,80		25,00	
272	631 722,13	1 465 379,83		25,00	
271	631 372,84	1 465 401,38		25,00	
270	631 256,38	1 465 441,85		25,00	
269	631 088,87	1 465 603,88		25,00	
268	630 976,77	1 465 614,49		25,00	
267	630 872,53	1 465 562,97		25,00	
266	630 598,33	1 465 565,64		25,00	
265	630 491,04	1 465 631,25		25,00	

Раздел 2

Сведения о местоположении границ объекта					
1	2	3	4	5	6
264	630 469,52	1 465 689,23	Картометрический метод	25,00	-
263	630 495,07	1 465 786,26		25,00	
262	630 554,34	1 465 885,98		25,00	
261	630 549,89	1 465 909,40		25,00	
260	630 399,10	1 465 906,92		25,00	
259	630 249,28	1 465 968,03		25,00	
258	630 195,51	1 466 095,28		25,00	
257	629 913,61	1 466 327,54		25,00	
256	629 770,61	1 466 415,12		25,00	
255	629 684,29	1 466 370,51		25,00	
254	629 678,17	1 466 264,54		25,00	
253	629 838,52	1 466 096,16		25,00	
252	629 764,41	1 465 954,02		25,00	
251	629 919,64	1 465 859,65		25,00	
250	630 039,97	1 465 758,74		25,00	
249	630 241,41	1 465 665,41		25,00	
248	630 382,05	1 465 528,76		25,00	
247	630 608,89	1 465 470,47		25,00	
246	630 761,44	1 465 378,71		25,00	
245	630 799,22	1 465 332,23		25,00	
244	630 910,65	1 465 330,49		25,00	
243	630 960,14	1 465 419,90		25,00	
242	631 006,97	1 465 440,10		25,00	
241	631 097,98	1 465 362,19		25,00	
240	631 103,68	1 465 315,40		25,00	
239	631 016,01	1 465 276,65		25,00	
238	630 960,08	1 465 183,86		25,00	
237	630 679,67	1 465 154,91		25,00	
236	630 498,80	1 465 125,52		25,00	
235	630 433,08	1 465 075,82		25,00	
234	630 416,53	1 464 990,73		25,00	
233	630 359,85	1 465 006,92		25,00	
232	630 255,55	1 464 934,20		25,00	
231	630 049,32	1 465 044,36		25,00	
230	629 948,20	1 465 038,83		25,00	
229	629 850,39	1 464 990,57		25,00	
228	629 704,77	1 464 825,59		25,00	
227	629 566,40	1 464 784,42		25,00	
226	629 427,94	1 464 701,42		25,00	
225	629 009,23	1 464 739,91		25,00	
224	628 840,31	1 464 871,83		25,00	
223	628 496,64	1 465 019,83		25,00	
222	628 310,02	1 464 897,25		25,00	
221	628 083,24	1 464 880,96		25,00	
220	627 917,15	1 464 971,54		25,00	
219	627 705,05	1 464 945,34		25,00	
218	627 625,89	1 465 007,87		25,00	
217	627 532,27	1 465 023,40		25,00	Марка на валуне
216	624 538,24	1 465 051,08		25,00	Труба металлическая с табличкой
215	624 321,22	1 472 517,79		25,00	Марка на валуне
214	634 201,61	1 472 406,52		25,00	-
213	634 214,56	1 472 367,46		25,00	
212	634 268,38	1 472 235,51		25,00	
211	634 473,60	1 471 910,65		25,00	

Раздел 2

Сведения о местоположении границ объекта					
1	2	3	4	5	6
210	634 561,98	1 471 774,17	Картометрический метод	25,00	-
209	634 586,29	1 471 742,85		25,00	
208	634 626,79	1 471 699,11		25,00	
207	634 655,95	1 471 668,32		25,00	
206	634 699,70	1 471 636,46		25,00	
205	634 967,57	1 471 470,66		25,00	
204	635 080,44	1 471 403,15		25,00	
203	635 204,12	1 471 343,74		25,00	
202	635 262,45	1 471 316,20		25,00	
201	635 580,73	1 471 181,44		25,00	—
200	635 729,27	1 471 119,22		25,00	
199	635 734,16	1 471 116,32		25,00	
198	635 744,89	1 471 111,76		25,00	
197	635 757,23	1 471 100,94		25,00	
196	635 872,18	1 470 999,72		25,00	-
195	636 153,01	1 470 838,78		25,00	
194	636 406,84	1 470 429,42		25,00	
193	636 562,37	1 470 213,93		25,00	
192	636 559,14	1 470 195,97		25,00	—
191	636 482,37	1 469 805,56		25,00	
190	636 436,28	1 469 814,00		25,00	Штырь металлический под туром камней
189	636 415,02	1 469 728,88		25,00	
188	636 460,13	1 469 720,29		25,00	-
187	636 163,67	1 468 625,87		25,00	
186	636 065,79	1 468 391,91		25,00	
2	636 047,85	1 468 319,48		25,00	—
1	635 812,67	1 468 263,98		25,00	
155669	635 812,57	1 468 263,98		25,00	
8	635 792,56	1 468 260,59		25,00	
182	635 445,73	1 468 574,13		25,00	
181	635 372,58	1 468 616,51		25,00	
180	635 269,66	1 468 666,60		25,00	
179	635 253,70	1 468 676,80		25,00	
178	635 203,18	1 468 685,92		25,00	
177	635 120,47	1 468 700,11		25,00	
176	635 103,63	1 468 697,68		25,00	
175	635 050,47	1 468 695,61		25,00	
174	634 972,46	1 468 711,97		25,00	
173	634 886,05	1 468 737,81		25,00	
172	634 860,04	1 468 744,98		25,00	
171	634 830,80	1 468 748,01		25,00	
170	634 804,53	1 468 749,59		25,00	
169	634 783,95	1 468 752,08		25,00	
168	634 777,55	1 468 752,00		25,00	
167	634 766,88	1 468 751,76		25,00	
166	634 757,80	1 468 752,31		25,00	
165	634 751,88	1 468 752,40		25,00	
164	634 743,33	1 468 758,78		25,00	
163	634 741,09	1 468 758,81		25,00	
162	634 728,18	1 468 752,77		25,00	
161	634 713,59	1 468 754,58		25,00	
160	634 702,56	1 468 756,73		25,00	

Раздел 2

Сведения о местоположении границ объекта					
1	2	3	4	5	6
159	634 694,31	1 468 759,23	Картометрический метод	25,00	—
158	634 686,04	1 468 760,94		25,00	
157	634 679,35	1 468 762,62		25,00	
156	634 674,63	1 468 764,28		25,00	
155	634 670,21	1 468 765,75		25,00	
31	634 659,70	1 468 769,09		0,10	
153	634 642,79	1 468 771,47		25,00	
152	634 628,91	1 468 771,33		25,00	
151	634 619,87	1 468 778,22		25,00	
150	634 610,76	1 468 782,47		25,00	
149	634 605,48	1 468 782,63		25,00	
148	634 598,88	1 468 782,83		25,00	
147	634 589,77	1 468 787,08		25,00	
146	634 583,18	1 468 787,28		25,00	
145	634 577,90	1 468 787,43		25,00	
144	634 570,11	1 468 791,65		25,00	
143	634 558,63	1 468 803,49		25,00	
142	634 541,36	1 468 801,78		25,00	
141	634 525,77	1 468 810,20		25,00	
140	634 515,30	1 468 813,16		25,00	
139	634 504,83	1 468 816,13		25,00	
138	634 495,76	1 468 821,70		25,00	
137	634 488,00	1 468 827,24		25,00	
136	634 478,85	1 468 830,16		25,00	
135	634 465,81	1 468 835,85		25,00	
134	634 452,37	1 468 851,95		25,00	
133	634 438,38	1 468 862,83		25,00	
132	634 423,36	1 468 865,04		25,00	
131	634 417,20	1 468 863,06		25,00	
130	634 406,42	1 468 858,84		25,00	
129	634 395,76	1 468 849,96		25,00	
128	634 387,28	1 468 841,56		25,00	
127	634 382,25	1 468 835,73		25,00	
205	634 378,71	1 468 829,32		25,00	
206	634 371,40	1 468 829,49		25,00	
207	634 348,33	1 468 822,24		25,00	
208	634 340,44	1 468 815,37		25,00	
209	634 333,84	1 468 821,39		25,00	
210	634 321,33	1 468 820,68		25,00	
211	634 311,59	1 468 819,65		25,00	
212	634 300,11	1 468 820,08		25,00	
213	634 291,86	1 468 818,18		25,00	
214	634 285,17	1 468 808,52		25,00	
215	634 276,31	1 468 804,23		25,00	
216	634 269,88	1 468 805,52		25,00	
217	634 256,00	1 468 805,74		25,00	
218	634 246,95	1 468 808,29		25,00	
219	634 237,08	1 468 809,19		25,00	
220	634 233,05	1 468 807,06		25,00	
221	634 228,13	1 468 799,01		25,00	
109	634 230,05	1 468 796,61		25,00	
223	634 221,94	1 468 751,09		25,00	
107	634 199,97	1 468 645,62		25,00	
106	634 157,30	1 468 639,94		25,00	
105	634 133,69	1 468 629,61		25,00	

Раздел 2

Сведения о местоположении границ объекта					
1	2	3	4	5	6
104	634 119,62	1 468 517,42	Картометрический метод	25,00	—
103	633 984,89	1 468 506,04		25,00	
102	633 951,74	1 468 447,92		25,00	
101	633 963,31	1 468 221,08		25,00	
100	634 102,46	1 468 243,33		25,00	
99	634 102,58	1 468 198,02		25,00	
98	634 387,93	1 468 199,75		25,00	
97	634 401,91	1 468 159,56		25,00	
96	634 412,18	1 468 103,68		25,00	
95	635 494,55	1 468 025,94		25,00	
94	635 784,67	1 468 165,82		25,00	
93	635 815,43	1 468 233,99		25,00	
3	636 042,79	1 468 299,04		25,00	
91	635 586,88	1 466 457,86		25,00	-
90	635 736,21	1 466 199,14		25,00	
89	636 024,85	1 465 754,21		25,00	
88	636 380,30	1 465 204,41		25,00	
87	636 513,85	1 465 130,27		25,00	
86	637 420,09	1 464 900,03		25,00	
85	637 558,23	1 464 820,36		25,00	
84	637 607,96	1 464 738,85		25,00	
83	637 846,78	1 464 204,48		25,00	
82	637 969,68	1 463 923,79		25,00	
81	638 087,10	1 463 673,74		25,00	
80	638 162,25	1 463 431,86		25,00	
79	638 179,09	1 463 159,38		25,00	
78	634 826,03	1 462 992,48		25,00	Марка на валуне
Вырез 1 из 1					
41	635 662,85	1 468 538,34	Картометрический метод	25,00	—
42	635 718,21	1 468 622,66		25,00	
43	635 637,23	1 468 677,65		25,00	
44	635 579,48	1 468 596,37		25,00	
41	635 662,85	1 468 538,34		25,00	
В-1(11)					
383	652 454,84	1 463 570,73	Картометрический метод	25,00	—
384	652 671,16	1 463 627,03		25,00	
385	652 858,03	1 463 816,59		25,00	
386	652 989,13	1 463 898,64		25,00	
387	653 095,05	1 463 905,35		25,00	
388	653 250,77	1 463 798,06		25,00	
389	653 507,04	1 463 621,53		25,00	
390	656 379,76	1 465 386,04		25,00	
391	654 653,96	1 466 540,57		25,00	На пне
392	654 633,71	1 466 490,49		25,00	-
393	654 603,83	1 466 445,52		25,00	
394	654 444,02	1 466 447,02		25,00	
395	654 397,17	1 466 386,90		25,00	
396	654 354,29	1 466 379,42		25,00	
397	654 319,53	1 466 259,14		25,00	
398	654 322,68	1 466 194,24		25,00	
399	654 290,68	1 466 039,87		25,00	
400	654 209,86	1 466 032,94		25,00	
401	654 173,97	1 466 081,80		25,00	
402	654 076,78	1 466 158,07		25,00	
403	654 040,49	1 466 219,39		25,00	

Раздел 2

Сведения о местоположении границ объекта					
1	2	3	4	5	6
404	653 996,13	1 466 340,00	Картометрический метод	25,00	-
405	653 997,24	1 466 561,28		25,00	
406	654 034,64	1 466 556,69		25,00	
407	654 086,26	1 466 553,52		25,00	
408	654 117,42	1 466 588,73		25,00	
409	654 124,00	1 466 655,92		25,00	
410	654 169,17	1 466 653,65		25,00	
411	654 197,72	1 466 675,12		25,00	
412	654 194,28	1 466 718,13		25,00	
413	654 240,19	1 466 769,35		25,00	
414	654 230,38	1 466 818,94		25,00	
415	654 207,51	1 466 877,02		25,00	
416	654 177,10	1 466 936,44		25,00	
417	654 203,23	1 466 972,94		25,00	
418	654 188,33	1 467 045,57		25,00	
419	654 156,05	1 467 076,67		25,00	
420	654 148,13	1 467 104,25		25,00	
421	654 078,59	1 467 095,53		25,00	
422	654 029,66	1 467 051,52		25,00	
423	653 919,36	1 467 109,99		25,00	
424	653 860,84	1 467 081,24		25,00	
425	653 825,90	1 467 053,47		25,00	
426	653 790,59	1 466 933,10		25,00	
427	653 740,98	1 466 980,03		25,00	
428	653 689,69	1 466 963,34		25,00	
429	653 575,12	1 466 952,83		25,00	
430	653 489,16	1 466 895,31		25,00	
431	653 376,28	1 466 729,14		25,00	
432	653 363,15	1 466 537,21		25,00	
433	653 441,90	1 466 452,58		25,00	
434	653 395,33	1 466 295,18		25,00	
435	653 201,60	1 466 295,55		25,00	
436	653 050,29	1 466 270,17		25,00	
437	652 983,04	1 466 310,87		25,00	
438	652 896,21	1 466 336,44		25,00	
439	652 825,91	1 466 346,32		25,00	
440	652 875,52	1 466 416,18		25,00	
441	653 054,77	1 466 478,44		25,00	
442	653 070,01	1 466 588,46		25,00	
443	653 033,03	1 466 628,72		25,00	
444	652 977,58	1 466 691,66		25,00	
445	652 948,92	1 466 792,87		25,00	
446	652 872,05	1 466 838,56		25,00	
447	652 789,20	1 466 821,88		25,00	
448	652 733,66	1 466 868,95		25,00	
449	652 699,75	1 466 936,01		25,00	
450	652 726,94	1 467 155,65		25,00	
451	652 701,52	1 467 186,48		25,00	
452	652 580,60	1 467 136,32		25,00	
453	652 490,58	1 467 127,47		25,00	
454	652 332,98	1 467 269,66		25,00	
455	652 384,84	1 467 363,69		25,00	
456	652 627,86	1 467 386,13		25,00	
457	652 671,64	1 467 464,49		25,00	
458	652 762,09	1 467 423,69		25,00	

Раздел 2

Сведения о местоположении границ объекта					
1	2	3	4	5	6
459	653 136,42	1 467 434,08	Картометрический метод	25,00	-
460	653 181,41	1 467 478,56		25,00	-
461	653 185,79	1 467 544,04		25,00	На пне
462	649 972,66	1 469 705,70		25,00	—
463	647 729,19	1 471 215,02		25,00	На пне
464	647 697,34	1 472 353,89		25,00	Марка на валуне
465	634 274,34	1 472 423,13		25,00	-
466	634 537,36	1 471 950,35		25,00	
467	634 575,26	1 471 885,23		25,00	
468	634 707,75	1 471 718,62		25,00	
469	635 177,36	1 471 429,39		25,00	
470	635 264,50	1 471 389,86		25,00	—
471	635 280,29	1 471 382,75		25,00	
472	635 581,48	1 471 269,56		25,00	
473	635 720,22	1 471 217,74		25,00	-
474	635 809,94	1 471 176,15		25,00	
475	635 922,61	1 471 107,76		25,00	
476	636 143,38	1 470 944,77		25,00	
477	636 217,85	1 470 872,46		25,00	
478	636 272,39	1 470 806,22		25,00	
479	636 590,46	1 470 346,99		25,00	
480	636 622,12	1 470 265,90		25,00	
481	636 637,26	1 470 199,17		25,00	
482	636 638,55	1 470 138,87		25,00	
483	636 620,41	1 470 043,36		25,00	
484	636 715,65	1 470 017,54		25,00	Штырь металлический под туром камней
485	636 616,60	1 469 648,81		25,00	
486	636 521,64	1 469 664,34		25,00	-
487	636 236,86	1 468 555,39		25,00	
488	636 184,97	1 468 360,87		25,00	
2670	636 446,95	1 468 427,63		25,00	—
2671	636 480,27	1 468 431,32		25,00	
2672	636 608,60	1 468 415,01		25,00	
2673	636 623,59	1 468 411,03		25,00	
2674	636 633,02	1 468 406,86		25,00	
2675	636 642,95	1 468 401,04		25,00	
2676	636 710,72	1 468 351,17		25,00	
2677	636 728,47	1 468 338,09		25,00	
2678	636 730,48	1 468 336,80		25,00	
2679	636 735,79	1 468 333,88		25,00	
2680	636 824,86	1 468 290,43		25,00	
2681	636 845,19	1 468 281,84		25,00	
2682	636 855,26	1 468 278,25		25,00	
2683	636 861,80	1 468 276,33		25,00	
2684	636 872,85	1 468 273,89		25,00	
2685	636 894,34	1 468 270,84		25,00	
2686	636 954,93	1 468 266,12		25,00	
2687	636 955,40	1 468 266,08		25,00	
2688	636 955,87	1 468 266,02		25,00	
2689	636 956,34	1 468 265,95		25,00	
2690	636 985,70	1 468 260,85		25,00	
2691	636 985,99	1 468 260,80		25,00	

Раздел 2

Сведения о местоположении границ объекта					
1	2	3	4	5	6
2692	636 986,27	1 468 260,74	Картометрический метод	25,00	—
2693	636 986,56	1 468 260,67		25,00	
2694	637 009,93	1 468 255,18		25,00	
2695	637 010,20	1 468 255,12		25,00	
2696	637 010,47	1 468 255,04		25,00	
2697	637 010,74	1 468 254,97		25,00	
2698	637 017,52	1 468 252,97		25,00	
2699	637 017,82	1 468 252,88		25,00	
2700	637 018,10	1 468 252,78		25,00	
2701	637 018,39	1 468 252,68		25,00	
2702	637 024,10	1 468 250,61		25,00	
2703	637 024,40	1 468 250,50		25,00	
2704	637 024,70	1 468 250,38		25,00	
2705	637 024,99	1 468 250,26		25,00	
2706	637 030,90	1 468 247,68		25,00	
2707	637 031,17	1 468 247,55		25,00	
2708	637 031,44	1 468 247,43		25,00	
2709	637 031,71	1 468 247,29		25,00	
2710	637 039,87	1 468 243,13		25,00	
2711	637 040,16	1 468 242,98		25,00	
2712	637 040,45	1 468 242,82		25,00	
2713	637 040,73	1 468 242,66		25,00	
2714	637 055,56	1 468 233,83		25,00	
2715	637 055,89	1 468 233,63		25,00	
2716	637 056,20	1 468 233,43		25,00	
2717	637 056,51	1 468 233,21		25,00	
2718	637 103,05	1 468 200,52		25,00	
2719	637 106,51	1 468 198,41		25,00	
2720	637 108,02	1 468 197,60		25,00	
2721	637 109,37	1 468 196,97		25,00	
2722	637 110,75	1 468 196,43		25,00	
2723	637 112,00	1 468 196,03		25,00	
543	637 119,47	1 468 194,21		25,00	
2724	637 271,88	1 468 157,04		25,00	
2725	637 272,22	1 468 156,96		25,00	
2726	637 272,55	1 468 156,86		25,00	
2727	637 272,88	1 468 156,76		25,00	
2728	637 283,69	1 468 153,32		25,00	
2729	637 283,97	1 468 153,23		25,00	
2730	637 284,25	1 468 153,13		25,00	
2731	637 284,53	1 468 153,03		25,00	
2732	637 292,17	1 468 150,09		25,00	
2733	637 292,47	1 468 149,97		25,00	
2734	637 292,78	1 468 149,84		25,00	
2735	637 293,08	1 468 149,70		25,00	
2736	637 297,88	1 468 147,48		25,00	
2737	637 298,16	1 468 147,35		25,00	
2738	637 298,45	1 468 147,21		25,00	
2739	637 298,73	1 468 147,06		25,00	
2740	637 302,53	1 468 145,00		25,00	
2741	637 302,81	1 468 144,84		25,00	
2742	637 303,08	1 468 144,68		25,00	
2743	637 303,35	1 468 144,52		25,00	
2744	637 306,84	1 468 142,33		25,00	
2745	637 307,08	1 468 142,17		25,00	

Раздел 2

Сведения о местоположении границ объекта					
1	2	3	4	5	6
2746	637 307,32	1 468 142,01	Картометрический метод	25,00	—
2747	637 307,55	1 468 141,85		25,00	
2748	637 309,72	1 468 140,31		25,00	
2749	637 310,02	1 468 140,10		25,00	
2750	637 310,30	1 468 139,88		25,00	
2751	637 310,59	1 468 139,65		25,00	
2752	637 427,80	1 468 042,91		25,00	
2753	637 431,57	1 468 040,15		25,00	
2754	637 434,32	1 468 038,37		25,00	
2755	637 435,84	1 468 037,50		25,00	
2756	637 891,73	1 467 821,33		25,00	
2757	637 987,96	1 467 774,54		25,00	
2758	637 988,23	1 467 774,41		25,00	
2759	637 988,49	1 467 774,27		25,00	
2760	637 988,75	1 467 774,13		25,00	
2761	638 006,81	1 467 763,98		25,00	
2762	638 007,09	1 467 763,81		25,00	
2763	638 007,37	1 467 763,64		25,00	
2764	638 007,65	1 467 763,47		25,00	
2765	638 040,47	1 467 742,09		25,00	
2766	638 040,68	1 467 741,95		25,00	
2767	638 040,88	1 467 741,81		25,00	
2768	638 041,09	1 467 741,66		25,00	
2769	638 056,98	1 467 730,13		25,00	
2770	638 057,12	1 467 730,03		25,00	
2771	638 057,26	1 467 729,92		25,00	
2772	638 057,40	1 467 729,81		25,00	
2773	638 079,99	1 467 712,18		25,00	
2774	638 160,40	1 467 647,54		25,00	
2775	638 273,48	1 467 554,77		25,00	
2776	638 273,70	1 467 554,58		25,00	
2777	638 273,92	1 467 554,40		25,00	
2778	638 274,13	1 467 554,20		25,00	
2779	638 283,63	1 467 545,45		25,00	
2780	638 283,97	1 467 545,14		25,00	
2781	638 284,29	1 467 544,81		25,00	
2782	638 284,60	1 467 544,47		25,00	
2783	638 479,10	1 467 329,15		25,00	
2784	638 480,85	1 467 327,50		25,00	
2785	638 484,48	1 467 324,48		25,00	
2786	638 491,08	1 467 319,69		25,00	
2787	638 494,34	1 467 317,56		25,00	
2788	638 497,29	1 467 315,87		25,00	
2789	638 501,59	1 467 313,76		25,00	
2790	638 506,02	1 467 311,92		25,00	
2791	638 514,84	1 467 308,93		25,00	
2792	638 523,04	1 467 306,70		25,00	
2793	638 615,06	1 467 287,78		25,00	
2794	638 615,51	1 467 287,68		25,00	
2795	638 615,95	1 467 287,57		25,00	
2796	638 616,39	1 467 287,45		25,00	
2797	638 626,17	1 467 284,49		25,00	
2798	638 626,49	1 467 284,38		25,00	
2799	638 626,82	1 467 284,27		25,00	
2800	638 627,14	1 467 284,16		25,00	

Раздел 2

Сведения о местоположении границ объекта					
1	2	3	4	5	6
2801	638 644,42	1 467 277,61	Картометрический метод	25,00	—
2802	638 644,76	1 467 277,47		25,00	
2803	638 645,10	1 467 277,33		25,00	
2804	638 645,44	1 467 277,17		25,00	
2805	638 683,89	1 467 259,24		25,00	
2806	638 684,14	1 467 259,12		25,00	
2807	638 684,39	1 467 259,00		25,00	
2808	638 684,64	1 467 258,87		25,00	
2809	638 697,46	1 467 252,00		25,00	
2810	638 697,75	1 467 251,84		25,00	
2811	638 698,04	1 467 251,67		25,00	
2812	638 698,32	1 467 251,50		25,00	
2813	638 711,32	1 467 243,37		25,00	
2814	638 711,58	1 467 243,20		25,00	
2815	638 711,83	1 467 243,03		25,00	
2816	638 712,08	1 467 242,86		25,00	
2817	638 733,73	1 467 227,41		25,00	
2818	638 885,39	1 467 116,00		25,00	
2819	639 186,25	1 466 895,07		25,00	
2820	639 186,40	1 466 894,96		25,00	
2821	639 186,55	1 466 894,84		25,00	
2822	639 186,69	1 466 894,73		25,00	
2823	639 188,58	1 466 893,23		25,00	
2824	639 188,83	1 466 893,03		25,00	
2825	639 189,07	1 466 892,83		25,00	
2826	639 189,31	1 466 892,62		25,00	
2827	639 191,46	1 466 890,68		25,00	
2828	639 191,71	1 466 890,44		25,00	
2829	639 191,96	1 466 890,20		25,00	
2830	639 192,21	1 466 889,95		25,00	
2831	639 194,38	1 466 887,70		25,00	
2832	639 194,59	1 466 887,48		25,00	
2833	639 194,80	1 466 887,24		25,00	
2834	639 195,01	1 466 887,01		25,00	
2835	639 197,74	1 466 883,80		25,00	
2836	639 197,92	1 466 883,58		25,00	
2837	639 198,10	1 466 883,35		25,00	
2838	639 198,28	1 466 883,12		25,00	
2839	639 200,75	1 466 879,85		25,00	
2840	639 200,92	1 466 879,63		25,00	
2841	639 201,08	1 466 879,40		25,00	
2842	639 201,24	1 466 879,17		25,00	
2843	639 203,40	1 466 875,95		25,00	
2844	639 203,55	1 466 875,71		25,00	
2845	639 203,71	1 466 875,47		25,00	
2846	639 203,85	1 466 875,22		25,00	
2847	639 205,57	1 466 872,31		25,00	
2848	639 205,78	1 466 871,95		25,00	
2849	639 205,98	1 466 871,58		25,00	
2850	639 206,17	1 466 871,20		25,00	
2851	639 207,42	1 466 868,61		25,00	
2852	639 207,66	1 466 868,08		25,00	
2853	639 207,89	1 466 867,54		25,00	
2854	639 208,09	1 466 866,99		25,00	
2855	639 209,03	1 466 864,27		25,00	

Раздел 2

Сведения о местоположении границ объекта					
1	2	3	4	5	6
2856	639 209,19	1 466 863,78	Картометрический метод	25,00	—
2857	639 209,33	1 466 863,29		25,00	
2858	639 209,45	1 466 862,80		25,00	
2859	639 210,11	1 466 859,99		25,00	
2860	639 210,20	1 466 859,58		25,00	
2861	639 210,28	1 466 859,16		25,00	
2862	639 210,35	1 466 858,75		25,00	
2863	639 210,77	1 466 855,90		25,00	
2864	639 210,82	1 466 855,52		25,00	
2865	639 210,86	1 466 855,14		25,00	
2866	639 210,89	1 466 854,76		25,00	
2867	639 211,09	1 466 851,91		25,00	
2868	639 211,11	1 466 851,58		25,00	
2869	639 211,13	1 466 851,25		25,00	
2870	639 211,13	1 466 850,91		25,00	
2871	639 211,14	1 466 848,11		25,00	
2872	639 211,14	1 466 847,78		25,00	
2873	639 211,13	1 466 847,44		25,00	
2874	639 211,11	1 466 847,11		25,00	
2875	639 210,93	1 466 844,28		25,00	
2876	639 210,90	1 466 843,89		25,00	
2877	639 210,86	1 466 843,51		25,00	
2878	639 210,81	1 466 843,12		25,00	
2879	639 210,34	1 466 839,81		25,00	
2880	639 210,29	1 466 839,46		25,00	
2881	639 210,22	1 466 839,11		25,00	
2882	639 210,15	1 466 838,76		25,00	
2883	639 208,05	1 466 829,03		25,00	
2884	639 207,99	1 466 828,76		25,00	
2885	639 207,93	1 466 828,50		25,00	
2886	639 207,86	1 466 828,25		25,00	
2887	639 205,26	1 466 818,71		25,00	
2888	639 205,20	1 466 818,47		25,00	
2889	639 205,13	1 466 818,24		25,00	
2890	639 205,06	1 466 818,02		25,00	
2891	639 193,72	1 466 783,12		25,00	
2892	639 191,90	1 466 775,64		25,00	
2893	639 190,44	1 466 767,53		25,00	
2894	639 189,73	1 466 762,10		25,00	
2895	639 189,41	1 466 757,63		25,00	
2896	639 189,35	1 466 753,49		25,00	
2897	639 189,46	1 466 750,83		25,00	
2898	639 189,68	1 466 748,42		25,00	
2899	639 190,04	1 466 746,10		25,00	
2900	639 190,47	1 466 744,24		25,00	
2901	639 199,07	1 466 718,28		25,00	
2902	639 212,11	1 466 683,35		25,00	
2903	639 229,24	1 466 640,33		25,00	
2904	639 232,66	1 466 632,23		25,00	
2905	639 233,04	1 466 631,55		25,00	
2906	639 233,77	1 466 630,50		25,00	
2907	639 234,71	1 466 629,36		25,00	
2908	639 235,85	1 466 628,15		25,00	
2909	639 236,84	1 466 627,25		25,00	
2910	639 237,29	1 466 626,88		25,00	

Раздел 2

Сведения о местоположении границ объекта					
1	2	3	4	5	6
2911	639 237,91	1 466 626,51	Картометрический метод	25,00	—
2912	639 238,70	1 466 626,17		25,00	
2913	639 239,59	1 466 625,94		25,00	
2914	639 240,57	1 466 625,81		25,00	
2915	639 243,58	1 466 625,76		25,00	
2916	639 246,27	1 466 625,87		25,00	
2917	639 249,16	1 466 626,11		25,00	
2918	639 250,89	1 466 626,38		25,00	
2919	639 252,41	1 466 626,71		25,00	
2920	639 253,08	1 466 626,93		25,00	
2921	639 254,12	1 466 627,42		25,00	
2922	639 373,55	1 466 696,03		25,00	
2923	639 373,83	1 466 696,18		25,00	
2924	639 374,11	1 466 696,34		25,00	
2925	639 374,40	1 466 696,48		25,00	
2926	639 378,67	1 466 698,58		25,00	
2927	639 378,98	1 466 698,73		25,00	
2928	639 379,30	1 466 698,87		25,00	
2929	639 379,62	1 466 699,01		25,00	
2930	639 385,23	1 466 701,30		25,00	
2931	639 385,49	1 466 701,40		25,00	
2932	639 385,75	1 466 701,50		25,00	
2933	639 386,01	1 466 701,59		25,00	
2934	639 390,53	1 466 703,15		25,00	
2935	639 390,76	1 466 703,23		25,00	
2936	639 391,00	1 466 703,31		25,00	
2937	639 391,24	1 466 703,38		25,00	
2938	639 397,07	1 466 705,07		25,00	
2939	639 397,32	1 466 705,14		25,00	
2940	639 397,57	1 466 705,20		25,00	
2941	639 397,82	1 466 705,26		25,00	
2942	639 403,87	1 466 706,68		25,00	
2943	639 404,10	1 466 706,74		25,00	
2944	639 404,34	1 466 706,78		25,00	
2945	639 404,57	1 466 706,83		25,00	
2946	639 410,30	1 466 707,89		25,00	
2947	639 410,54	1 466 707,93		25,00	
2948	639 410,77	1 466 707,97		25,00	
2949	639 411,01	1 466 708,00		25,00	
2950	639 416,60	1 466 708,76		25,00	
2951	639 416,89	1 466 708,80		25,00	
2952	639 417,18	1 466 708,83		25,00	
2953	639 417,47	1 466 708,86		25,00	
2954	639 421,38	1 466 709,16		25,00	
2955	639 421,67	1 466 709,18		25,00	
2956	639 421,95	1 466 709,19		25,00	
2957	639 422,24	1 466 709,20		25,00	
2958	639 426,36	1 466 709,28		25,00	
2959	639 426,65	1 466 709,28		25,00	
2960	639 426,94	1 466 709,28		25,00	
2961	639 427,24	1 466 709,27		25,00	
2962	639 432,61	1 466 709,06		25,00	
2963	639 433,05	1 466 709,03		25,00	
2964	639 433,49	1 466 709,00		25,00	
2965	639 433,93	1 466 708,95		25,00	

Раздел 2

Сведения о местоположении границ объекта					
1	2	3	4	5	6
2966	639 466,54	1 466 704,76	Картометрический метод	25,00	—
2967	639 466,78	1 466 704,72		25,00	
2968	639 467,02	1 466 704,69		25,00	
2969	639 467,26	1 466 704,65		25,00	
2970	639 497,71	1 466 699,22		25,00	
2971	639 497,90	1 466 699,18		25,00	
2972	639 498,10	1 466 699,14		25,00	
2973	639 498,29	1 466 699,10		25,00	
2974	639 556,74	1 466 686,31		25,00	
2975	639 556,94	1 466 686,27		25,00	
2976	639 557,13	1 466 686,22		25,00	
2977	639 557,33	1 466 686,17		25,00	
2978	639 566,34	1 466 683,81		25,00	
2979	639 566,57	1 466 683,75		25,00	
2980	639 566,81	1 466 683,68		25,00	
2981	639 567,04	1 466 683,61		25,00	
2982	639 569,87	1 466 682,72		25,00	
2983	639 570,23	1 466 682,60		25,00	
2984	639 570,59	1 466 682,47		25,00	
2985	639 570,95	1 466 682,33		25,00	
2986	639 573,22	1 466 681,42		25,00	
2987	639 573,56	1 466 681,28		25,00	
2988	639 573,90	1 466 681,13		25,00	
2989	639 574,23	1 466 680,97		25,00	
2990	639 576,52	1 466 679,85		25,00	
2991	639 576,84	1 466 679,70		25,00	
2992	639 577,15	1 466 679,53		25,00	
2993	639 577,46	1 466 679,35		25,00	
2994	639 579,77	1 466 678,01		25,00	
2995	639 580,02	1 466 677,87		25,00	
2996	639 580,27	1 466 677,71		25,00	
2997	639 580,51	1 466 677,55		25,00	
2998	639 582,90	1 466 675,97		25,00	
2999	639 583,23	1 466 675,75		25,00	
3000	639 583,55	1 466 675,52		25,00	
3001	639 583,86	1 466 675,29		25,00	
3002	639 597,59	1 466 664,57		25,00	
3003	639 614,62	1 466 653,31		25,00	
3004	639 618,22	1 466 651,21		25,00	
3005	639 621,18	1 466 649,69		25,00	
3006	639 688,09	1 466 623,44		25,00	
3007	639 698,93	1 466 619,87		25,00	
3008	639 704,17	1 466 618,46		25,00	
3009	639 710,60	1 466 617,17		25,00	
3010	639 718,80	1 466 616,04		25,00	
3011	639 727,06	1 466 615,44		25,00	
3012	639 735,42	1 466 615,37		25,00	
3013	639 738,87	1 466 615,52		25,00	
3014	639 796,37	1 466 622,94		25,00	
3015	639 796,58	1 466 622,96		25,00	
3016	639 796,80	1 466 622,99		25,00	
3017	639 797,01	1 466 623,01		25,00	
3018	639 799,35	1 466 623,21		25,00	
3019	639 799,70	1 466 623,23		25,00	
3020	639 800,06	1 466 623,25		25,00	

Раздел 2

Сведения о местоположении границ объекта					
1	2	3	4	5	6
3021	639 800,41	1 466 623,26	Картометрический метод	25,00	—
3022	639 804,45	1 466 623,32		25,00	
3023	639 804,78	1 466 623,32		25,00	
3024	639 805,11	1 466 623,31		25,00	
3025	639 805,44	1 466 623,30		25,00	
3026	639 809,50	1 466 623,09		25,00	
3027	639 809,84	1 466 623,07		25,00	
3028	639 810,18	1 466 623,04		25,00	
3029	639 810,51	1 466 623,00		25,00	
3030	639 814,61	1 466 622,51		25,00	
3031	639 814,88	1 466 622,48		25,00	
3032	639 815,14	1 466 622,44		25,00	
3033	639 815,40	1 466 622,40		25,00	
3034	639 817,41	1 466 622,05		25,00	
3035	639 817,57	1 466 622,02		25,00	
3036	639 817,73	1 466 621,99		25,00	
3037	639 817,88	1 466 621,96		25,00	
3038	639 819,86	1 466 621,55		25,00	
3039	639 820,06	1 466 621,51		25,00	
3040	639 820,26	1 466 621,46		25,00	
3041	639 820,46	1 466 621,41		25,00	
3042	639 822,46	1 466 620,91		25,00	
3043	639 822,62	1 466 620,87		25,00	
3044	639 822,78	1 466 620,83		25,00	
3045	639 822,94	1 466 620,78		25,00	
3046	639 824,90	1 466 620,22		25,00	
3047	639 825,10	1 466 620,16		25,00	
3048	639 825,30	1 466 620,10		25,00	
3049	639 825,50	1 466 620,04		25,00	
3050	639 827,40	1 466 619,41		25,00	
3051	639 827,67	1 466 619,32		25,00	
3052	639 827,93	1 466 619,22		25,00	
3053	639 828,20	1 466 619,12		25,00	
3054	639 830,93	1 466 618,04		25,00	
3055	639 831,23	1 466 617,92		25,00	
3056	639 831,52	1 466 617,79		25,00	
3057	639 831,81	1 466 617,65		25,00	
3058	639 834,50	1 466 616,38		25,00	
3059	639 834,75	1 466 616,26		25,00	
3060	639 835,00	1 466 616,14		25,00	
3061	639 835,24	1 466 616,01		25,00	
3062	639 837,05	1 466 615,03		25,00	
3063	639 837,24	1 466 614,93		25,00	
3064	639 837,42	1 466 614,82		25,00	
3065	639 837,61	1 466 614,72		25,00	
3066	639 839,40	1 466 613,65		25,00	
3067	639 839,62	1 466 613,51		25,00	
3068	639 839,84	1 466 613,37		25,00	
3069	639 840,06	1 466 613,22		25,00	
3070	639 843,38	1 466 610,99		25,00	
3071	639 843,64	1 466 610,82		25,00	
3072	639 843,88	1 466 610,64		25,00	
3073	639 844,13	1 466 610,46		25,00	
3074	639 847,44	1 466 607,93		25,00	
3075	639 847,67	1 466 607,75		25,00	

Раздел 2

Сведения о местоположении границ объекта					
1	2	3	4	5	6
3076	639 847,89	1 466 607,57	Картометрический метод	25,00	—
3077	639 848,11	1 466 607,39		25,00	
3078	639 851,10	1 466 604,82		25,00	
3079	639 851,29	1 466 604,65		25,00	
3080	639 851,48	1 466 604,47		25,00	
3081	639 851,67	1 466 604,30		25,00	
3082	639 855,31	1 466 600,83		25,00	
3083	639 855,57	1 466 600,57		25,00	
3084	639 855,82	1 466 600,31		25,00	
3085	639 856,07	1 466 600,05		25,00	
3086	639 858,21	1 466 597,69		25,00	
3087	639 858,37	1 466 597,50		25,00	
3088	639 858,53	1 466 597,32		25,00	
3089	639 858,69	1 466 597,13		25,00	
3090	639 861,96	1 466 593,15		25,00	
3091	639 862,08	1 466 593,00		25,00	
3092	639 862,20	1 466 592,85		25,00	
3093	639 862,32	1 466 592,69		25,00	
3094	639 912,18	1 466 526,93		25,00	
3095	639 912,96	1 466 526,01		25,00	
3096	639 927,84	1 466 511,01		25,00	
3097	639 934,49	1 466 504,99		25,00	
3098	639 940,28	1 466 500,46		25,00	
3099	640 064,82	1 466 416,86		25,00	
3100	640 136,35	1 466 369,94		25,00	
3101	640 138,00	1 466 368,93		25,00	
3102	640 138,81	1 466 368,52		25,00	
3103	640 139,56	1 466 368,21		25,00	
3104	640 140,87	1 466 367,81		25,00	
3105	640 146,98	1 466 366,67		25,00	
3106	640 150,37	1 466 366,25		25,00	
3107	640 152,45	1 466 366,12		25,00	
3108	640 153,61	1 466 366,14		25,00	
3109	640 154,90	1 466 366,28		25,00	
3110	640 156,58	1 466 366,59		25,00	
3111	640 199,67	1 466 379,67		25,00	
3112	640 235,83	1 466 392,59		25,00	
3113	640 284,17	1 466 409,32		25,00	
3114	640 284,41	1 466 409,39		25,00	
3115	640 284,64	1 466 409,47		25,00	
3116	640 284,87	1 466 409,54		25,00	
3117	640 289,66	1 466 410,94		25,00	
3118	640 289,87	1 466 411,00		25,00	
3119	640 290,08	1 466 411,05		25,00	
3120	640 290,29	1 466 411,11		25,00	
3121	640 302,87	1 466 414,20		25,00	
3122	640 303,12	1 466 414,26		25,00	
3123	640 303,38	1 466 414,31		25,00	
3124	640 303,63	1 466 414,36		25,00	
3125	640 307,81	1 466 415,16		25,00	
3126	640 308,05	1 466 415,21		25,00	
3127	640 308,30	1 466 415,25		25,00	
3128	640 308,54	1 466 415,28		25,00	
3129	640 310,89	1 466 415,61		25,00	
3130	640 311,16	1 466 415,65		25,00	

Раздел 2

Сведения о местоположении границ объекта					
1	2	3	4	5	6
3131	640 311,42	1 466 415,68	Картометрический метод	25,00	—
3132	640 311,68	1 466 415,70		25,00	
3133	640 313,87	1 466 415,89		25,00	
3134	640 314,16	1 466 415,92		25,00	
3135	640 314,44	1 466 415,93		25,00	
3136	640 314,73	1 466 415,94		25,00	
3137	640 316,77	1 466 416,00		25,00	
3138	640 317,21	1 466 416,01		25,00	
3139	640 317,66	1 466 416,00		25,00	
3140	640 318,10	1 466 415,98		25,00	
3141	640 320,96	1 466 415,81		25,00	
3142	640 321,42	1 466 415,78		25,00	
3143	640 321,87	1 466 415,73		25,00	
3144	640 322,32	1 466 415,67		25,00	
3145	640 325,28	1 466 415,22		25,00	
3146	640 325,63	1 466 415,16		25,00	
3147	640 325,98	1 466 415,10		25,00	
3148	640 326,32	1 466 415,03		25,00	
3149	640 329,48	1 466 414,32		25,00	
3150	640 329,74	1 466 414,25		25,00	
3151	640 330,01	1 466 414,19		25,00	
3152	640 330,27	1 466 414,12		25,00	
3153	640 333,35	1 466 413,25		25,00	
3154	640 333,59	1 466 413,18		25,00	
3155	640 333,83	1 466 413,10		25,00	
3156	640 334,06	1 466 413,02		25,00	
3157	640 338,24	1 466 411,61		25,00	
3158	640 338,53	1 466 411,52		25,00	
3159	640 338,81	1 466 411,41		25,00	
3160	640 339,08	1 466 411,30		25,00	
3161	640 347,20	1 466 408,01		25,00	
3162	640 347,47	1 466 407,90		25,00	
3163	640 347,73	1 466 407,79		25,00	
3164	640 348,00	1 466 407,66		25,00	
3165	640 353,97	1 466 404,83		25,00	
3166	640 354,18	1 466 404,73		25,00	
3167	640 354,38	1 466 404,63		25,00	
3168	640 354,59	1 466 404,52		25,00	
3169	640 398,20	1 466 381,30		25,00	
3170	640 402,00	1 466 379,65		25,00	
3171	640 410,20	1 466 376,73		25,00	
3172	640 414,46	1 466 375,42		25,00	
3173	640 415,81	1 466 375,11		25,00	
3174	640 417,29	1 466 374,89		25,00	
3175	640 419,69	1 466 374,70		25,00	
3176	641 135,08	1 466 375,79		25,00	
3177	641 135,19	1 466 375,79		25,00	
3178	641 135,30	1 466 375,79		25,00	
3179	641 135,41	1 466 375,79		25,00	
3180	641 222,52	1 466 374,00		25,00	
3181	641 222,72	1 466 373,99		25,00	
3182	641 222,92	1 466 373,98		25,00	
3183	641 223,13	1 466 373,97		25,00	
3184	641 236,22	1 466 373,17		25,00	
3185	641 236,56	1 466 373,15		25,00	

Раздел 2

Сведения о местоположении границ объекта					
1	2	3	4	5	6
3186	641 236,91	1 466 373,11	Картометрический метод	25,00	—
3187	641 237,25	1 466 373,07		25,00	
3188	641 256,22	1 466 370,58		25,00	
3189	641 256,52	1 466 370,54		25,00	
3190	641 256,83	1 466 370,49		25,00	
3191	641 257,13	1 466 370,44		25,00	
3192	641 275,43	1 466 366,89		25,00	
3193	641 275,76	1 466 366,82		25,00	
3194	641 276,09	1 466 366,74		25,00	
3195	641 276,42	1 466 366,66		25,00	
3196	641 293,41	1 466 362,15		25,00	
3197	641 293,64	1 466 362,08		25,00	
3198	641 293,88	1 466 362,02		25,00	
3199	641 294,11	1 466 361,94		25,00	
3200	641 307,72	1 466 357,61		25,00	
3201	641 308,01	1 466 357,52		25,00	
3202	641 308,30	1 466 357,41		25,00	
3203	641 308,59	1 466 357,30		25,00	
3204	641 405,99	1 466 319,52		25,00	
3205	641 406,25	1 466 319,42		25,00	
3206	641 406,51	1 466 319,31		25,00	
3207	641 406,77	1 466 319,20		25,00	
3208	641 415,17	1 466 315,39		25,00	
3209	641 415,46	1 466 315,25		25,00	
3210	641 415,76	1 466 315,11		25,00	
3211	641 416,05	1 466 314,95		25,00	
3212	641 420,55	1 466 312,54		25,00	
3213	641 420,83	1 466 312,39		25,00	
3214	641 421,11	1 466 312,23		25,00	
3215	641 421,38	1 466 312,07		25,00	
3216	641 424,12	1 466 310,37		25,00	
3217	641 424,38	1 466 310,20		25,00	
3218	641 424,64	1 466 310,03		25,00	
3219	641 424,89	1 466 309,85		25,00	
3220	641 430,23	1 466 306,06		25,00	
3221	641 430,57	1 466 305,81		25,00	
3222	641 430,90	1 466 305,56		25,00	
3223	641 431,23	1 466 305,29		25,00	
3224	641 474,85	1 466 268,45		25,00	
3225	641 510,30	1 466 239,56		25,00	
3226	641 517,51	1 466 234,23		25,00	
3227	641 524,96	1 466 229,37		25,00	
3228	641 535,48	1 466 223,41		25,00	
3229	641 597,29	1 466 194,48		25,00	
3230	641 688,69	1 466 153,95		25,00	
3231	641 688,87	1 466 153,87		25,00	
3232	641 689,05	1 466 153,79		25,00	
3233	641 689,23	1 466 153,70		25,00	
3234	641 695,17	1 466 150,78		25,00	
3235	641 695,41	1 466 150,66		25,00	
3236	641 695,65	1 466 150,53		25,00	
3237	641 695,89	1 466 150,40		25,00	
3238	641 701,43	1 466 147,29		25,00	
3239	641 701,62	1 466 147,18		25,00	
3240	641 701,81	1 466 147,07		25,00	

Раздел 2

Сведения о местоположении границ объекта					
1	2	3	4	5	6
3241	641 701,99	1 466 146,96	Картометрический метод	25,00	—
3242	641 705,28	1 466 144,92		25,00	
3243	641 705,52	1 466 144,77		25,00	
3244	641 705,75	1 466 144,62		25,00	
3245	641 705,98	1 466 144,46		25,00	
3246	641 709,54	1 466 141,97		25,00	
3247	641 710,02	1 466 141,62		25,00	
3248	641 710,49	1 466 141,25		25,00	
3249	641 710,94	1 466 140,86		25,00	
3250	641 714,24	1 466 137,91		25,00	
3251	641 714,71	1 466 137,47		25,00	
3252	641 715,16	1 466 137,02		25,00	
3253	641 715,59	1 466 136,54		25,00	
3254	641 718,46	1 466 133,22		25,00	
3255	641 718,62	1 466 133,03		25,00	
3256	641 718,78	1 466 132,83		25,00	
3257	641 718,94	1 466 132,63		25,00	
3258	641 723,10	1 466 127,29		25,00	
3259	641 723,60	1 466 126,61		25,00	
3260	641 724,06	1 466 125,90		25,00	
3261	641 724,48	1 466 125,17		25,00	
3262	641 728,30	1 466 118,06		25,00	
3263	641 728,43	1 466 117,81		25,00	
3264	641 728,56	1 466 117,56		25,00	
3265	641 728,68	1 466 117,31		25,00	
3266	641 732,34	1 466 109,47		25,00	
3267	641 732,58	1 466 108,94		25,00	
3268	641 732,79	1 466 108,41		25,00	
3269	641 732,98	1 466 107,86		25,00	
3270	641 733,73	1 466 105,61		25,00	
3271	641 733,83	1 466 105,29		25,00	
3272	641 733,93	1 466 104,96		25,00	
3273	641 734,02	1 466 104,64		25,00	
3274	641 740,34	1 466 080,28		25,00	
3275	641 740,37	1 466 080,17		25,00	
3276	641 740,39	1 466 080,07		25,00	
3277	641 740,42	1 466 079,97		25,00	
3278	641 746,69	1 466 053,48		25,00	
3279	641 746,89	1 466 052,91		25,00	
3280	641 747,07	1 466 052,57		25,00	
3281	641 749,69	1 466 048,69		25,00	
3282	641 752,32	1 466 045,24		25,00	
3283	641 753,87	1 466 043,40		25,00	
3284	641 754,49	1 466 042,76		25,00	
3285	641 756,56	1 466 041,14		25,00	
3286	641 757,20	1 466 040,74		25,00	
3287	641 759,84	1 466 039,42		25,00	
3288	641 762,25	1 466 038,60		25,00	
3289	641 763,27	1 466 038,38		25,00	
3290	641 765,83	1 466 038,01		25,00	
3291	641 771,40	1 466 037,60		25,00	
3292	641 839,53	1 466 035,96		25,00	
3293	641 839,64	1 466 035,95		25,00	
3294	641 839,75	1 466 035,95		25,00	
3295	641 839,85	1 466 035,94		25,00	

Раздел 2

Сведения о местоположении границ объекта					
1	2	3	4	5	6
3296	641 888,65	1 466 033,71	Картометрический метод	25,00	—
3297	641 888,87	1 466 033,70		25,00	
3298	641 889,08	1 466 033,69		25,00	
3299	641 889,30	1 466 033,67		25,00	
3300	641 896,85	1 466 033,00		25,00	
3301	641 897,09	1 466 032,98		25,00	
3302	641 897,33	1 466 032,95		25,00	
3303	641 897,57	1 466 032,92		25,00	
3304	641 902,57	1 466 032,23		25,00	
3305	641 902,86	1 466 032,19		25,00	
3306	641 903,14	1 466 032,14		25,00	
3307	641 903,42	1 466 032,09		25,00	
3308	641 908,03	1 466 031,18		25,00	
3309	641 908,31	1 466 031,12		25,00	
3310	641 908,59	1 466 031,06		25,00	
3311	641 908,87	1 466 030,99		25,00	
3312	641 916,37	1 466 029,06		25,00	
3313	641 916,65	1 466 028,98		25,00	
3314	641 916,93	1 466 028,90		25,00	
3315	641 917,22	1 466 028,81		25,00	
3316	641 924,54	1 466 026,46		25,00	
3317	641 924,81	1 466 026,37		25,00	
3318	641 925,08	1 466 026,28		25,00	
3319	641 925,35	1 466 026,18		25,00	
3320	641 932,04	1 466 023,60		25,00	
3321	641 932,48	1 466 023,42		25,00	
3322	641 932,92	1 466 023,22		25,00	
3323	641 933,35	1 466 023,02		25,00	
3324	641 939,49	1 466 019,95		25,00	
3325	641 940,16	1 466 019,59		25,00	
3326	641 940,81	1 466 019,20		25,00	
3327	641 941,44	1 466 018,78		25,00	
3328	641 946,87	1 466 014,94		25,00	
3329	641 947,20	1 466 014,70		25,00	
3330	641 947,52	1 466 014,45		25,00	
3331	641 947,83	1 466 014,20		25,00	
3332	642 047,31	1 465 931,01		25,00	
3333	642 047,55	1 465 930,80		25,00	
3334	642 047,79	1 465 930,59		25,00	
3335	642 048,01	1 465 930,38		25,00	
3336	642 081,84	1 465 898,28		25,00	
3337	642 081,94	1 465 898,19		25,00	
3338	642 082,03	1 465 898,10		25,00	
3339	642 082,13	1 465 898,01		25,00	
3340	642 127,81	1 465 852,32		25,00	
3341	642 157,44	1 465 826,75		25,00	
3342	642 453,70	1 465 592,81		25,00	
3343	642 459,34	1 465 588,87		25,00	
3344	642 461,94	1 465 587,25		25,00	
3345	642 464,87	1 465 585,65		25,00	
3346	642 466,65	1 465 584,83		25,00	
3347	642 468,17	1 465 584,24		25,00	
3348	642 798,94	1 465 499,35		25,00	
3349	642 799,21	1 465 499,28		25,00	
3350	642 799,48	1 465 499,20		25,00	

Раздел 2

Сведения о местоположении границ объекта					
1	2	3	4	5	6
3351	642 799,75	1 465 499,12	Картометрический метод	25,00	—
3352	642 807,15	1 465 496,77		25,00	
3353	642 807,47	1 465 496,66		25,00	
3354	642 807,80	1 465 496,54		25,00	
3355	642 808,12	1 465 496,42		25,00	
3356	642 818,89	1 465 492,17		25,00	
3357	642 819,19	1 465 492,05		25,00	
3358	642 819,49	1 465 491,92		25,00	
3359	642 819,79	1 465 491,78		25,00	
3360	642 825,35	1 465 489,15		25,00	
3361	642 825,61	1 465 489,03		25,00	
3362	642 825,86	1 465 488,90		25,00	
3363	642 826,11	1 465 488,77		25,00	
3364	642 829,86	1 465 486,73		25,00	
3365	642 830,11	1 465 486,59		25,00	
3366	642 830,35	1 465 486,45		25,00	
3367	642 830,59	1 465 486,30		25,00	
3368	642 834,38	1 465 483,95		25,00	
3369	642 834,63	1 465 483,79		25,00	
3370	642 834,87	1 465 483,63		25,00	
3371	642 835,11	1 465 483,47		25,00	
3372	642 837,54	1 465 481,76		25,00	
3373	642 837,76	1 465 481,60		25,00	
3374	642 837,98	1 465 481,44		25,00	
3375	642 838,20	1 465 481,27		25,00	
3376	642 840,47	1 465 479,48		25,00	
3377	642 840,68	1 465 479,31		25,00	
3378	642 840,89	1 465 479,13		25,00	
3379	642 841,10	1 465 478,95		25,00	
3380	642 843,21	1 465 477,09		25,00	
3381	642 843,64	1 465 476,70		25,00	
3382	642 844,05	1 465 476,29		25,00	
3383	642 844,44	1 465 475,87		25,00	
3384	642 866,33	1 465 451,53		25,00	
3385	642 866,42	1 465 451,43		25,00	
3386	642 866,51	1 465 451,33		25,00	
3387	642 866,60	1 465 451,23		25,00	
3388	642 895,49	1 465 417,31		25,00	
3389	642 942,35	1 465 360,69		25,00	
3390	642 945,95	1 465 357,10		25,00	
3391	642 948,36	1 465 355,36		25,00	
3392	642 952,40	1 465 353,22		25,00	
3393	642 956,00	1 465 351,69		25,00	
3394	642 961,08	1 465 349,97		25,00	
3395	642 965,54	1 465 348,95		25,00	
3396	643 016,19	1 465 340,26		25,00	
3397	643 023,65	1 465 339,23		25,00	
3398	643 024,40	1 465 339,25		25,00	
3399	643 027,28	1 465 339,47		25,00	
3400	643 033,17	1 465 340,58		25,00	
3401	643 038,48	1 465 341,94		25,00	
3402	643 042,97	1 465 343,86		25,00	
3403	643 043,79	1 465 344,36		25,00	
3404	643 044,84	1 465 345,18		25,00	
3405	643 051,72	1 465 351,90		25,00	

Раздел 2

Сведения о местоположении границ объекта					
1	2	3	4	5	6
3406	643 054,61	1 465 355,23	Картометрический метод	25,00	—
3407	643 054,89	1 465 355,53		25,00	
3408	643 055,17	1 465 355,83		25,00	
3409	643 055,45	1 465 356,12		25,00	
3410	643 061,48	1 465 362,01		25,00	
3411	643 072,78	1 465 373,89		25,00	
3412	643 072,96	1 465 374,07		25,00	
3413	643 073,15	1 465 374,26		25,00	
3414	643 073,33	1 465 374,44		25,00	
3415	643 077,51	1 465 378,40		25,00	
3416	643 077,78	1 465 378,64		25,00	
3417	643 078,04	1 465 378,88		25,00	
3418	643 078,32	1 465 379,11		25,00	
3419	643 084,72	1 465 384,36		25,00	
3420	643 084,95	1 465 384,55		25,00	
3421	643 085,19	1 465 384,73		25,00	
3422	643 085,43	1 465 384,91		25,00	
3423	643 093,62	1 465 390,84		25,00	
3424	643 093,89	1 465 391,03		25,00	
3425	643 094,17	1 465 391,22		25,00	
3426	643 094,44	1 465 391,39		25,00	
3427	643 103,01	1 465 396,77		25,00	
3428	643 103,30	1 465 396,95		25,00	
3429	643 103,59	1 465 397,12		25,00	
3430	643 103,88	1 465 397,28		25,00	
3431	643 112,78	1 465 402,07		25,00	
3432	643 113,04	1 465 402,20		25,00	
3433	643 113,30	1 465 402,34		25,00	
3434	643 113,57	1 465 402,46		25,00	
3435	643 119,14	1 465 405,05		25,00	
3436	643 119,59	1 465 405,25		25,00	
3437	643 120,05	1 465 405,44		25,00	
3438	643 120,52	1 465 405,61		25,00	
3439	643 198,08	1 465 432,69		25,00	
3440	643 198,32	1 465 432,78		25,00	
3441	643 198,58	1 465 432,86		25,00	
3442	643 198,83	1 465 432,93		25,00	
3443	643 208,31	1 465 435,69		25,00	
3444	643 208,58	1 465 435,77		25,00	
3445	643 208,86	1 465 435,84		25,00	
3446	643 209,13	1 465 435,91		25,00	
3447	643 216,77	1 465 437,67		25,00	
3448	643 217,12	1 465 437,74		25,00	
3449	643 217,47	1 465 437,81		25,00	
3450	643 217,82	1 465 437,87		25,00	
3451	643 227,83	1 465 439,44		25,00	
3452	643 228,19	1 465 439,49		25,00	
3453	643 228,55	1 465 439,53		25,00	
3454	643 228,92	1 465 439,57		25,00	
3455	643 261,09	1 465 442,21		25,00	
3456	643 347,76	1 465 447,57		25,00	
3457	643 353,97	1 465 448,37		25,00	
3458	643 356,88	1 465 448,90		25,00	
3459	643 361,66	1 465 450,06		25,00	
3460	643 368,82	1 465 452,32		25,00	

Раздел 2

Сведения о местоположении границ объекта					
1	2	3	4	5	6
3461	643 469,90	1 465 493,56	Картометрический метод	25,00	—
3462	643 470,34	1 465 493,73		25,00	
3463	643 470,78	1 465 493,89		25,00	
3464	643 471,23	1 465 494,03		25,00	
3465	643 482,01	1 465 497,29		25,00	
3466	643 482,44	1 465 497,41		25,00	
3467	643 482,88	1 465 497,52		25,00	
3468	643 483,32	1 465 497,62		25,00	
3469	643 491,50	1 465 499,31		25,00	
3470	643 491,82	1 465 499,37		25,00	
3471	643 492,15	1 465 499,43		25,00	
3472	643 492,48	1 465 499,48		25,00	
3473	643 507,71	1 465 501,58		25,00	
3474	643 507,97	1 465 501,61		25,00	
3475	643 508,22	1 465 501,64		25,00	
3476	643 508,48	1 465 501,67		25,00	
3477	643 516,20	1 465 502,33		25,00	
3478	643 516,54	1 465 502,35		25,00	
3479	643 516,88	1 465 502,37		25,00	
3480	643 517,22	1 465 502,38		25,00	
3481	643 521,90	1 465 502,46		25,00	
3482	643 522,25	1 465 502,46		25,00	
3483	643 522,60	1 465 502,45		25,00	
3484	643 522,94	1 465 502,44		25,00	
3485	643 553,62	1 465 500,83		25,00	
3486	643 637,18	1 465 497,40		25,00	
3487	643 640,60	1 465 497,43		25,00	
3488	643 643,86	1 465 497,63		25,00	
3489	643 646,89	1 465 498,06		25,00	
3490	643 653,12	1 465 499,34		25,00	
3491	643 662,36	1 465 501,88		25,00	
3492	643 671,39	1 465 504,98		25,00	
3493	643 675,22	1 465 506,59		25,00	
3494	643 701,85	1 465 519,65		25,00	
3495	643 702,17	1 465 519,80		25,00	
3496	643 702,50	1 465 519,95		25,00	
3497	643 702,83	1 465 520,09		25,00	
3498	643 716,67	1 465 525,68		25,00	
3499	643 717,04	1 465 525,82		25,00	
3500	643 717,42	1 465 525,96		25,00	
3501	643 717,79	1 465 526,08		25,00	
3502	643 729,66	1 465 529,81		25,00	
3503	643 730,22	1 465 529,97		25,00	
3504	643 730,78	1 465 530,11		25,00	
3505	643 731,34	1 465 530,23		25,00	
3506	643 738,50	1 465 531,60		25,00	
3507	643 738,88	1 465 531,67		25,00	
3508	643 739,27	1 465 531,73		25,00	
3509	643 739,65	1 465 531,78		25,00	
3510	643 744,92	1 465 532,37		25,00	
3511	643 745,20	1 465 532,40		25,00	
3512	643 745,48	1 465 532,42		25,00	
3513	643 745,76	1 465 532,44		25,00	
3514	643 754,07	1 465 532,90		25,00	
3515	643 754,37	1 465 532,91		25,00	

Раздел 2

Сведения о местоположении границ объекта					
1	2	3	4	5	6
3516	643 754,67	1 465 532,92	Картометрический метод	25,00	—
3517	643 754,97	1 465 532,92		25,00	
3518	643 766,36	1 465 532,87		25,00	
3519	643 766,70	1 465 532,86		25,00	
3520	643 767,04	1 465 532,85		25,00	
3521	643 767,38	1 465 532,83		25,00	
3522	643 809,02	1 465 529,81		25,00	
3523	643 809,28	1 465 529,79		25,00	
3524	643 809,54	1 465 529,76		25,00	
3525	643 809,80	1 465 529,73		25,00	
3526	643 823,66	1 465 527,99		25,00	
3527	643 823,94	1 465 527,95		25,00	
3528	643 824,22	1 465 527,91		25,00	
3529	643 824,51	1 465 527,86		25,00	
3530	643 831,19	1 465 526,63		25,00	
3531	643 831,77	1 465 526,51		25,00	
3532	643 832,35	1 465 526,37		25,00	
3533	643 832,93	1 465 526,20		25,00	
3534	643 839,23	1 465 524,24		25,00	
3535	643 839,95	1 465 524,00		25,00	
3536	643 840,66	1 465 523,72		25,00	
3537	643 841,35	1 465 523,40		25,00	
3538	643 844,40	1 465 521,91		25,00	
3539	643 844,91	1 465 521,65		25,00	
3540	643 845,41	1 465 521,37		25,00	
3541	643 845,90	1 465 521,07		25,00	
3542	643 852,47	1 465 516,87		25,00	
3543	643 852,89	1 465 516,59		25,00	
3544	643 853,30	1 465 516,30		25,00	
3545	643 853,70	1 465 515,99		25,00	
3546	643 868,38	1 465 504,38		25,00	
3547	643 870,33	1 465 503,13		25,00	
3548	643 872,61	1 465 502,23		25,00	
3549	643 875,14	1 465 501,57		25,00	
3550	643 882,35	1 465 500,56		25,00	
3551	643 890,87	1 465 500,14		25,00	
3552	643 935,30	1 465 502,18		25,00	
3553	643 935,59	1 465 502,19		25,00	
3554	643 935,89	1 465 502,20		25,00	
3555	643 936,18	1 465 502,20		25,00	
3556	643 960,88	1 465 501,88		25,00	
3557	643 961,17	1 465 501,87		25,00	
3558	643 961,45	1 465 501,86		25,00	
3559	643 961,74	1 465 501,84		25,00	
3560	643 972,03	1 465 501,12		25,00	
3561	643 972,33	1 465 501,10		25,00	
3562	643 972,64	1 465 501,07		25,00	
3563	643 972,95	1 465 501,03		25,00	
3564	643 981,57	1 465 499,89		25,00	
3565	643 982,07	1 465 499,81		25,00	
3566	643 982,58	1 465 499,72		25,00	
3567	643 983,08	1 465 499,61		25,00	
3568	644 022,18	1 465 490,28		25,00	
3569	644 022,43	1 465 490,22		25,00	
3570	644 022,67	1 465 490,16		25,00	

Раздел 2

Сведения о местоположении границ объекта					
1	2	3	4	5	6
3571	644 022,91	1 465 490,09	Картометрический метод	25,00	—
3572	644 043,56	1 465 484,05		25,00	
3573	644 043,99	1 465 483,92		25,00	
3574	644 044,41	1 465 483,77		25,00	
3575	644 044,83	1 465 483,61		25,00	
3576	644 054,11	1 465 479,97		25,00	
3577	644 054,53	1 465 479,80		25,00	
3578	644 054,95	1 465 479,61		25,00	
3579	644 055,36	1 465 479,41		25,00	
3580	644 062,33	1 465 475,91		25,00	
3581	644 062,68	1 465 475,73		25,00	
3582	644 063,02	1 465 475,54		25,00	
3583	644 063,36	1 465 475,35		25,00	
3584	644 083,80	1 465 462,99		25,00	
3585	644 084,49	1 465 462,54		25,00	
3586	644 085,15	1 465 462,07		25,00	
3587	644 085,78	1 465 461,55		25,00	
3588	644 090,45	1 465 457,56		25,00	
3589	644 090,99	1 465 457,08		25,00	
3590	644 091,51	1 465 456,57		25,00	
3591	644 092,00	1 465 456,04		25,00	
3592	644 123,34	1 465 420,21		25,00	
3593	644 128,33	1 465 415,14		25,00	
3594	644 133,05	1 465 411,14		25,00	
3595	644 137,42	1 465 408,02		25,00	
3596	644 146,11	1 465 402,68		25,00	
3597	644 161,77	1 465 394,30		25,00	
3598	644 176,76	1 465 387,58		25,00	
3599	644 215,71	1 465 372,27		25,00	
3600	644 222,39	1 465 370,06		25,00	
3601	644 229,38	1 465 368,43		25,00	
3602	644 233,28	1 465 367,87		25,00	
3603	644 239,70	1 465 367,34		25,00	
3604	644 246,26	1 465 367,22		25,00	
3605	644 252,58	1 465 367,46		25,00	
3606	644 358,17	1 465 381,86		25,00	
3607	644 358,58	1 465 381,91		25,00	
3608	644 358,99	1 465 381,95		25,00	
3609	644 359,40	1 465 381,98		25,00	
3610	644 365,80	1 465 382,32		25,00	
3611	644 366,15	1 465 382,33		25,00	
3612	644 366,49	1 465 382,34		25,00	
3613	644 366,83	1 465 382,34		25,00	
3614	644 373,27	1 465 382,24		25,00	
3615	644 373,67	1 465 382,23		25,00	
3616	644 374,08	1 465 382,20		25,00	
3617	644 374,48	1 465 382,17		25,00	
3618	644 383,01	1 465 381,35		25,00	
3619	644 383,37	1 465 381,31		25,00	
3620	644 383,73	1 465 381,26		25,00	
3621	644 384,09	1 465 381,21		25,00	
3622	644 388,25	1 465 380,50		25,00	
3623	644 388,54	1 465 380,45		25,00	
3624	644 388,82	1 465 380,39		25,00	
3625	644 389,10	1 465 380,33		25,00	

Раздел 2

Сведения о местоположении границ объекта					
1	2	3	4	5	6
3626	644 395,65	1 465 378,82	Картометрический метод	25,00	—
3627	644 395,94	1 465 378,75		25,00	
3628	644 396,22	1 465 378,67		25,00	
3629	644 396,51	1 465 378,59		25,00	
3630	644 403,42	1 465 376,56		25,00	
3631	644 403,72	1 465 376,47		25,00	
3632	644 404,02	1 465 376,37		25,00	
3633	644 404,32	1 465 376,27		25,00	
3634	644 411,22	1 465 373,76		25,00	
3635	644 411,51	1 465 373,65		25,00	
3636	644 411,80	1 465 373,53		25,00	
3637	644 412,08	1 465 373,41		25,00	
3638	644 416,53	1 465 371,47		25,00	
3639	644 416,80	1 465 371,35		25,00	
3640	644 417,07	1 465 371,22		25,00	
3641	644 417,33	1 465 371,09		25,00	
3642	644 421,72	1 465 368,86		25,00	
3643	644 422,02	1 465 368,71		25,00	
3644	644 422,32	1 465 368,54		25,00	
3645	644 422,61	1 465 368,37		25,00	
3646	644 448,51	1 465 352,92		25,00	
3647	644 565,44	1 465 280,36		25,00	
3648	644 568,48	1 465 278,74		25,00	
3649	644 571,82	1 465 277,20		25,00	
3650	644 575,20	1 465 275,87		25,00	
3651	644 578,15	1 465 274,87		25,00	
3652	644 584,39	1 465 273,33		25,00	
3653	644 587,54	1 465 272,94		25,00	
3654	644 590,86	1 465 272,98		25,00	
3655	644 594,91	1 465 273,46		25,00	
3656	644 598,50	1 465 274,31		25,00	
3657	644 602,28	1 465 275,91		25,00	
3658	644 657,64	1 465 306,85		25,00	
3659	644 720,89	1 465 343,93		25,00	
3660	644 721,19	1 465 344,10		25,00	
3661	644 721,48	1 465 344,26		25,00	
3662	644 721,78	1 465 344,41		25,00	
3663	644 727,65	1 465 347,34		25,00	
3664	644 727,93	1 465 347,48		25,00	
3665	644 728,21	1 465 347,61		25,00	
3666	644 728,50	1 465 347,73		25,00	
3667	644 736,08	1 465 350,94		25,00	
3668	644 736,39	1 465 351,07		25,00	
3669	644 736,70	1 465 351,19		25,00	
3670	644 737,01	1 465 351,30		25,00	
3671	644 749,99	1 465 355,81		25,00	
3672	644 750,27	1 465 355,90		25,00	
3673	644 750,55	1 465 355,99		25,00	
3674	644 750,83	1 465 356,07		25,00	
3675	644 767,34	1 465 360,74		25,00	
3676	644 767,58	1 465 360,81		25,00	
3677	644 767,83	1 465 360,87		25,00	
3678	644 768,08	1 465 360,93		25,00	
3679	644 777,71	1 465 363,13		25,00	
3680	644 778,00	1 465 363,20		25,00	

Раздел 2

Сведения о местоположении границ объекта					
1	2	3	4	5	6
3681	644 778,29	1 465 363,25	Картометрический метод	25,00	—
3682	644 778,58	1 465 363,31		25,00	
3683	644 782,30	1 465 363,93		25,00	
3684	644 782,62	1 465 363,98		25,00	
3685	644 782,94	1 465 364,02		25,00	
3686	644 783,25	1 465 364,05		25,00	
3687	644 788,56	1 465 364,59		25,00	
3688	644 788,89	1 465 364,62		25,00	
3689	644 789,22	1 465 364,65		25,00	
3690	644 789,54	1 465 364,66		25,00	
3691	644 795,98	1 465 364,89		25,00	
3692	644 796,32	1 465 364,90		25,00	
3693	644 796,65	1 465 364,90		25,00	
3694	644 796,98	1 465 364,89		25,00	
3695	644 807,11	1 465 364,58		25,00	
3696	644 807,35	1 465 364,57		25,00	
3697	644 807,58	1 465 364,56		25,00	
3698	644 807,82	1 465 364,54		25,00	
3699	644 815,36	1 465 363,95		25,00	
3700	644 815,65	1 465 363,93		25,00	
3701	644 815,95	1 465 363,90		25,00	
3702	644 816,24	1 465 363,86		25,00	
3703	644 821,02	1 465 363,20		25,00	
3704	644 821,44	1 465 363,14		25,00	
3705	644 821,86	1 465 363,06		25,00	
3706	644 822,27	1 465 362,97		25,00	
3707	645 165,24	1 465 285,55		25,00	
3708	645 165,63	1 465 285,46		25,00	
3709	645 166,01	1 465 285,36		25,00	
3710	645 166,39	1 465 285,24		25,00	
3711	645 177,30	1 465 281,85		25,00	
3712	645 177,65	1 465 281,74		25,00	
3713	645 177,99	1 465 281,62		25,00	
3714	645 178,33	1 465 281,49		25,00	
3715	645 212,16	1 465 268,20		25,00	
3716	645 212,42	1 465 268,10		25,00	
3717	645 212,66	1 465 267,99		25,00	
3718	645 212,91	1 465 267,88		25,00	
3719	645 489,27	1 465 141,65		25,00	
3720	645 494,05	1 465 139,82		25,00	
3721	645 498,35	1 465 138,51		25,00	
3722	645 509,63	1 465 135,95		25,00	
3723	645 531,59	1 465 132,22		25,00	
3724	645 540,83	1 465 131,20		25,00	
3725	645 733,75	1 465 123,57		25,00	
3726	646 132,29	1 465 105,00		25,00	
3727	646 132,66	1 465 104,98		25,00	
3728	646 133,03	1 465 104,95		25,00	
3729	646 133,40	1 465 104,91		25,00	
3730	646 159,47	1 465 101,74		25,00	
3731	646 159,79	1 465 101,70		25,00	
3732	646 160,11	1 465 101,65		25,00	
3733	646 160,43	1 465 101,59		25,00	
3734	646 165,33	1 465 100,67		25,00	
3735	646 165,64	1 465 100,61		25,00	

Раздел 2

Сведения о местоположении границ объекта					
1	2	3	4	5	6
3736	646 165,94	1 465 100,54	Картометрический метод	25,00	—
3737	646 166,25	1 465 100,47		25,00	
3738	646 173,43	1 465 098,65		25,00	
3739	646 173,78	1 465 098,55		25,00	
3740	646 174,14	1 465 098,45		25,00	
3741	646 174,50	1 465 098,34		25,00	
3742	646 553,41	1 464 971,67		25,00	
3743	646 560,32	1 464 969,98		25,00	
3744	646 565,14	1 464 969,43		25,00	
3745	646 569,43	1 464 969,33		25,00	
3746	646 577,17	1 464 969,57		25,00	
3747	646 719,13	1 464 981,71		25,00	
3748	646 719,45	1 464 981,73		25,00	
3749	646 719,77	1 464 981,75		25,00	
3750	646 720,09	1 464 981,76		25,00	
3751	646 726,12	1 464 981,89		25,00	
3752	646 726,53	1 464 981,89		25,00	
3753	646 726,94	1 464 981,88		25,00	
3754	646 727,35	1 464 981,86		25,00	
3755	646 739,48	1 464 981,12		25,00	
3756	646 739,91	1 464 981,09		25,00	
3757	646 740,35	1 464 981,04		25,00	
3758	646 740,77	1 464 980,99		25,00	
3759	646 746,29	1 464 980,17		25,00	
3760	646 746,77	1 464 980,09		25,00	
3761	646 747,25	1 464 979,99		25,00	
3762	646 747,72	1 464 979,88		25,00	
3763	646 754,65	1 464 978,15		25,00	
3764	646 755,09	1 464 978,04		25,00	
3765	646 755,53	1 464 977,91		25,00	
3766	646 755,97	1 464 977,76		25,00	
3767	646 762,67	1 464 975,42		25,00	
3768	646 762,96	1 464 975,32		25,00	
3769	646 763,25	1 464 975,20		25,00	
3770	646 763,54	1 464 975,09		25,00	
3771	647 099,94	1 464 833,50		25,00	
3772	647 100,24	1 464 833,37		25,00	
3773	647 100,53	1 464 833,23		25,00	
3774	647 100,83	1 464 833,09		25,00	
3775	647 104,63	1 464 831,19		25,00	
3776	647 104,92	1 464 831,04		25,00	
3777	647 105,20	1 464 830,88		25,00	
3778	647 105,48	1 464 830,72		25,00	
3779	647 112,52	1 464 826,61		25,00	
3780	647 112,78	1 464 826,46		25,00	
3781	647 113,03	1 464 826,31		25,00	
3782	647 113,27	1 464 826,14		25,00	
3783	647 291,83	1 464 707,23		25,00	
3784	647 292,17	1 464 707,00		25,00	
3785	647 292,51	1 464 706,76		25,00	
3786	647 292,83	1 464 706,51		25,00	
3787	647 318,63	1 464 686,08		25,00	
3788	647 318,83	1 464 685,92		25,00	
3789	647 319,02	1 464 685,76		25,00	
3790	647 319,21	1 464 685,60		25,00	

Раздел 2

Сведения о местоположении границ объекта					
1	2	3	4	5	6
3791	647 326,16	1 464 679,51	Картометрический метод	25,00	—
3792	647 326,44	1 464 679,25		25,00	
3793	647 326,72	1 464 678,99		25,00	
3794	647 327,00	1 464 678,71		25,00	
3795	647 330,89	1 464 674,73		25,00	
3796	647 331,14	1 464 674,47		25,00	
3797	647 331,39	1 464 674,19		25,00	
3798	647 331,64	1 464 673,91		25,00	
3799	647 371,15	1 464 626,96		25,00	
3800	647 381,40	1 464 616,14		25,00	
3801	647 388,86	1 464 609,18		25,00	
3802	647 405,18	1 464 595,84		25,00	
3803	647 413,26	1 464 590,00		25,00	
3804	647 418,41	1 464 586,77		25,00	
3805	647 580,95	1 464 503,25		25,00	
3806	647 611,60	1 464 491,12		25,00	
3807	647 638,31	1 464 482,41		25,00	
3808	647 699,93	1 464 464,61		25,00	
3809	647 709,43	1 464 462,23		25,00	
3810	647 709,87	1 464 462,11		25,00	
3811	647 710,30	1 464 461,98		25,00	
3812	647 710,73	1 464 461,84		25,00	
3813	647 769,05	1 464 441,46		25,00	
3814	647 779,66	1 464 438,47		25,00	
3815	647 779,72	1 464 438,72		25,00	
3816	647 800,89	1 464 433,79		25,00	
3817	647 807,95	1 464 432,65		25,00	
3818	647 818,16	1 464 431,60		25,00	
3819	647 831,34	1 464 431,17		25,00	
3820	647 844,57	1 464 431,60		25,00	
3821	648 017,75	1 464 448,84		25,00	
3822	648 017,66	1 464 448,54		25,00	
3823	648 074,18	1 464 454,17		25,00	
3824	648 092,07	1 464 453,89		25,00	
3825	648 099,96	1 464 452,45		25,00	
3826	648 106,32	1 464 451,50		25,00	
3827	648 113,60	1 464 449,56		25,00	
3828	648 122,50	1 464 446,72		25,00	
3829	648 130,76	1 464 442,90		25,00	
3830	648 136,39	1 464 439,75		25,00	
3831	648 145,21	1 464 434,53		25,00	
3832	648 151,77	1 464 429,68		25,00	
3833	648 158,96	1 464 423,14		25,00	
3834	648 166,01	1 464 416,31		25,00	
3835	648 170,81	1 464 410,01		25,00	
3836	648 175,69	1 464 403,70		25,00	
3837	648 179,18	1 464 398,29		25,00	
3838	648 353,29	1 464 109,47		25,00	
3839	648 360,36	1 464 098,49		25,00	
3840	648 365,76	1 464 091,42		25,00	
3841	648 369,92	1 464 085,69		25,00	
3842	648 374,50	1 464 080,62		25,00	
3843	648 380,19	1 464 074,75		25,00	
3844	648 385,18	1 464 069,96		25,00	
3845	648 391,59	1 464 064,08		25,00	

Раздел 2

Сведения о местоположении границ объекта					
1	2	3	4	5	6
3846	648 493,89	1 463 979,96	Картометрический метод	25,00	—
3847	648 542,78	1 463 940,03		25,00	
3848	648 555,42	1 463 930,15		25,00	
3849	648 561,52	1 463 927,26		25,00	
3850	648 566,90	1 463 925,46		25,00	
3851	648 573,24	1 463 925,36		25,00	
3852	648 583,41	1 463 927,57		25,00	
3853	648 629,38	1 463 935,71		25,00	
3854	648 639,97	1 463 937,97		25,00	
3855	648 647,54	1 463 938,74		25,00	
3856	648 656,50	1 463 939,41		25,00	
3857	648 664,50	1 463 939,70		25,00	
3858	648 676,26	1 463 939,52		25,00	
3859	648 683,01	1 463 938,18		25,00	
3860	648 690,61	1 463 935,33		25,00	
3861	648 695,81	1 463 932,40		25,00	
3862	648 701,56	1 463 929,18		25,00	
3863	648 708,04	1 463 924,39		25,00	
3864	648 713,47	1 463 919,81		25,00	
3865	648 718,34	1 463 914,22		25,00	
3866	648 722,05	1 463 908,45		25,00	
3867	648 725,80	1 463 902,25		25,00	
3868	648 746,42	1 463 870,43		25,00	
3869	648 780,41	1 463 815,67		25,00	
3870	648 781,66	1 463 813,53		25,00	
3871	648 783,64	1 463 810,09		25,00	
3872	648 785,44	1 463 807,44		25,00	
3873	648 788,07	1 463 804,45		25,00	
3874	648 790,61	1 463 802,12		25,00	
3875	648 793,27	1 463 799,93		25,00	
3876	648 796,49	1 463 797,98		25,00	
3877	648 798,72	1 463 796,83		25,00	
3878	648 802,85	1 463 794,97		25,00	
3879	648 807,72	1 463 793,46		25,00	
3880	648 812,13	1 463 792,61		25,00	
3881	648 819,69	1 463 792,49		25,00	
3882	648 821,97	1 463 792,68		25,00	
3883	648 825,54	1 463 793,39		25,00	
3884	648 828,17	1 463 794,30		25,00	
3885	648 833,82	1 463 796,85		25,00	
3886	648 867,28	1 463 813,87		25,00	
3887	649 006,63	1 463 884,83		25,00	
3888	649 046,97	1 463 905,36		25,00	
3889	649 075,41	1 463 912,36		25,00	
1710	649 255,92	1 464 191,09		25,00	
1711	649 261,01	1 464 184,32		25,00	
1712	649 272,79	1 464 181,31		25,00	
1713	649 285,79	1 464 174,30		25,00	
1714	649 296,18	1 464 168,68		25,00	
1715	649 305,18	1 464 160,47		25,00	
1716	649 313,09	1 464 160,22		25,00	
1717	649 323,64	1 464 159,91		25,00	
1718	649 339,47	1 464 159,43		25,00	
1719	649 347,22	1 464 153,89		25,00	
1720	649 356,42	1 464 152,29		25,00	

Раздел 2

Сведения о местоположении границ объекта					
1	2	3	4	5	6
1721	649 364,33	1 464 152,04	Картометрический метод	25,00	—
1722	649 373,52	1 464 150,44		25,00	
1723	649 381,20	1 464 142,27		25,00	
1724	649 389,11	1 464 142,03		25,00	
1725	649 399,51	1 464 136,42		25,00	
1726	649 407,34	1 464 133,53		25,00	
1727	649 417,82	1 464 130,57		25,00	
1728	649 424,45	1 464 131,69		25,00	
1729	649 432,36	1 464 131,45		25,00	
1730	649 442,91	1 464 131,13		25,00	
1731	649 455,02	1 464 138,70		25,00	
1732	649 465,57	1 464 138,38		25,00	
1733	649 473,60	1 464 142,10		25,00	
1734	649 484,35	1 464 148,39		25,00	
1735	649 493,74	1 464 153,41		25,00	
1736	649 505,73	1 464 157,01		25,00	
1737	649 513,84	1 464 163,38		25,00	
1738	649 519,27	1 464 168,51		25,00	
1739	649 524,87	1 464 178,93		25,00	
1740	649 526,42	1 464 186,82		25,00	
1741	649 527,98	1 464 194,71		25,00	
1742	649 530,93	1 464 205,22		25,00	
1743	649 540,64	1 464 220,81		25,00	
1744	649 540,76	1 464 224,77		25,00	
1745	649 543,72	1 464 235,27		25,00	
1746	649 543,95	1 464 243,20		25,00	
1747	649 544,19	1 464 251,14		25,00	
1748	649 544,78	1 464 270,97		25,00	
1749	649 546,29	1 464 277,54		25,00	
1750	649 550,73	1 464 293,29		25,00	
1751	649 553,65	1 464 302,47		25,00	
1752	649 554,12	1 464 318,33		25,00	
1753	649 559,71	1 464 328,76		25,00	
1754	649 565,19	1 464 335,20		25,00	
1755	649 568,02	1 464 341,74		25,00	
1756	649 573,53	1 464 349,51		25,00	
1757	649 580,48	1 464 361,21		25,00	
1758	649 588,67	1 464 370,23		25,00	
1759	649 595,51	1 464 377,96		25,00	
1760	649 601,01	1 464 385,74		25,00	
1761	649 614,52	1 464 395,91		25,00	
1762	649 623,99	1 464 403,57		25,00	
1763	649 633,38	1 464 408,58		25,00	
1764	649 637,34	1 464 408,46		25,00	
1765	649 644,09	1 464 413,54		25,00	
1766	649 650,80	1 464 417,31		25,00	
1767	649 661,47	1 464 420,95		25,00	
1768	649 672,03	1 464 420,63		25,00	
1769	649 678,62	1 464 420,43		25,00	
1770	649 686,54	1 464 420,19		25,00	
1771	649 694,45	1 464 419,95		25,00	
1772	649 706,32	1 464 419,59		25,00	
1773	649 714,11	1 464 415,38		25,00	
1774	649 720,63	1 464 412,54		25,00	
1775	649 727,02	1 464 405,72		25,00	

Раздел 2

Сведения о местоположении границ объекта					
1	2	3	4	5	6
1776	649 736,18	1 464 402,80	Картометрический метод	25,00	
1777	649 742,66	1 464 398,63		25,00	
1778	649 747,73	1 464 391,86		25,00	
1779	649 754,17	1 464 386,36		25,00	
1780	649 760,61	1 464 380,88		25,00	
1781	649 761,69	1 464 372,90		25,00	
1782	649 773,20	1 464 360,64		25,00	
1783	649 777,04	1 464 356,56		25,00	
1784	649 782,16	1 464 351,11		25,00	
1785	649 791,24	1 464 345,53		25,00	
1786	649 802,87	1 464 337,24		25,00	
1787	649 809,30	1 464 331,75		25,00	
1788	649 815,74	1 464 326,25		25,00	
1789	649 822,06	1 464 316,80		25,00	
1790	649 827,13	1 464 310,03		25,00	
1791	649 834,54	1 464 292,59		25,00	
1792	649 842,13	1 464 281,77		25,00	
1793	649 849,84	1 464 274,93		25,00	
1794	649 854,77	1 464 262,86		25,00	
1795	649 859,77	1 464 253,44		25,00	
1796	649 862,13	1 464 244,11		25,00	
1797	649 869,73	1 464 233,29		25,00	
1798	649 879,81	1 464 217,10		25,00	
1799	649 882,05	1 464 203,79		25,00	
1800	649 889,68	1 464 194,30		25,00	
1801	649 897,32	1 464 184,79		25,00	
1802	649 907,48	1 464 171,25		25,00	
1803	649 915,15	1 464 163,08		25,00	
1804	649 922,71	1 464 150,93		25,00	
1805	649 934,30	1 464 141,31		25,00	
1806	649 943,38	1 464 135,75		25,00	
1807	649 953,85	1 464 132,78		25,00	
1808	649 966,84	1 464 125,77		25,00	
1809	649 977,28	1 464 121,47		25,00	
1810	649 989,07	1 464 118,48		25,00	
1811	649 996,83	1 464 112,94		25,00	
1812	650 011,25	1 464 109,86		25,00	
1813	650 020,41	1 464 106,93		25,00	
1814	650 025,60	1 464 104,12		25,00	
1815	650 037,32	1 464 098,47		25,00	
4294	650 043,24	1 464 392,22		25,00	-
1467	650 043,24	1 464 409,75		25,00	
4273	650 044,37	1 464 471,26		25,00	
4279	650 046,91	1 464 606,31		25,00	
1819	650 048,79	1 464 705,69		25,00	
1820	651 319,20	1 464 389,44		25,00	
1821	651 315,51	1 464 292,31		25,00	
1822	651 357,62	1 464 283,48		25,00	
1823	651 350,18	1 464 250,56		25,00	
1824	651 314,23	1 464 258,66		25,00	
1825	651 309,15	1 464 125,15		25,00	
1826	651 514,41	1 464 108,82		25,00	
1827	651 707,88	1 464 053,32		25,00	
1828	651 852,08	1 464 009,24		25,00	
1829	651 946,66	1 463 963,35		25,00	

Раздел 2

Сведения о местоположении границ объекта					
1	2	3	4	5	6
1830	652 010,74	1 463 888,61	Картометрический метод	25,00	—
1831	652 108,80	1 463 726,82		25,00	
1832	652 223,73	1 463 577,74		25,00	
383	652 454,84	1 463 570,73		25,00	
B-1(12)					
1506	649 208,55	1 463 954,12	Картометрический метод	25,00	—
1507	649 201,12	1 463 950,91		25,00	
1508	649 060,63	1 463 878,65		25,00	
1509	649 020,24	1 463 858,10		25,00	
1510	648 880,89	1 463 787,13		25,00	
1511	648 846,81	1 463 769,79		25,00	
1512	648 839,28	1 463 766,39		25,00	
1513	648 833,39	1 463 764,36		25,00	
1514	648 826,15	1 463 762,93		25,00	
1515	648 820,72	1 463 762,47		25,00	
1516	648 809,03	1 463 762,66		25,00	
1517	648 800,40	1 463 764,31		25,00	
1518	648 792,24	1 463 766,86		25,00	
1519	648 785,66	1 463 769,80		25,00	
1520	648 781,78	1 463 771,81		25,00	
1521	648 775,86	1 463 775,40		25,00	
1522	648 770,90	1 463 779,49		25,00	
1523	648 766,61	1 463 783,43		25,00	
1524	648 761,67	1 463 789,04		25,00	
1525	648 758,21	1 463 794,15		25,00	
1526	648 755,69	1 463 798,50		25,00	
1527	648 754,68	1 463 800,24		25,00	
1528	648 721,09	1 463 854,36		25,00	
1529	648 700,36	1 463 886,34		25,00	
1530	648 696,60	1 463 892,57		25,00	
1531	648 694,30	1 463 896,15		25,00	
1532	648 692,36	1 463 898,37		25,00	
1533	648 689,43	1 463 900,83		25,00	
1534	648 685,27	1 463 903,92		25,00	
1535	648 681,09	1 463 906,25		25,00	
1536	648 677,88	1 463 908,07		25,00	
1537	648 674,77	1 463 909,24		25,00	
1538	648 673,08	1 463 909,56		25,00	
1539	648 664,81	1 463 909,69		25,00	
1540	648 658,18	1 463 909,45		25,00	
1541	648 650,18	1 463 908,85		25,00	
1542	648 644,64	1 463 908,29		25,00	
1543	648 635,13	1 463 906,25		25,00	
1544	648 589,21	1 463 898,12		25,00	
1545	648 576,21	1 463 895,31		25,00	
1546	648 561,76	1 463 895,53		25,00	
1547	648 550,28	1 463 899,39		25,00	
1548	648 539,57	1 463 904,47		25,00	
1549	648 524,06	1 463 916,59		25,00	
1550	648 474,87	1 463 956,75		25,00	
1551	648 371,91	1 464 041,43		25,00	
1552	648 364,65	1 464 048,08		25,00	
1553	648 359,03	1 464 053,47		25,00	
1554	648 352,59	1 464 060,12		25,00	
1555	648 346,59	1 464 066,76		25,00	

Раздел 2

Сведения о местоположении границ объекта					
1	2	3	4	5	6
1556	648 341,70	1 464 073,50	Картометрический метод	25,00	—
1557	648 335,78	1 464 081,23		25,00	
1558	648 327,82	1 464 093,60		25,00	
1559	648 153,72	1 464 382,42		25,00	
1560	648 151,18	1 464 386,35		25,00	
1561	648 147,01	1 464 391,74		25,00	
1562	648 143,51	1 464 396,34		25,00	
1563	648 138,43	1 464 401,26		25,00	
1564	648 132,71	1 464 406,47		25,00	
1565	648 128,62	1 464 409,49		25,00	
1566	648 121,41	1 464 413,76		25,00	
1567	648 117,12	1 464 416,15		25,00	
1568	648 111,62	1 464 418,71		25,00	
1569	648 105,19	1 464 420,74		25,00	
1570	648 100,21	1 464 422,07		25,00	
1571	648 095,04	1 464 422,84		25,00	
1572	648 089,11	1 464 423,93		25,00	
1573	648 075,44	1 464 424,14		25,00	
1574	647 856,01	1 464 402,28		25,00	
1575	647 844,34	1 464 401,26		25,00	
1576	647 836,23	1 464 400,99		25,00	
1577	647 827,81	1 464 400,70		25,00	
1578	647 818,38	1 464 401,27		25,00	
1579	647 808,14	1 464 402,26		25,00	
1580	647 798,62	1 464 403,65		25,00	
1581	647 795,58	1 464 404,26		25,00	
1582	647 792,00	1 464 404,84		25,00	
1583	647 791,73	1 464 404,89		25,00	
1584	647 791,46	1 464 404,94		25,00	
1585	647 791,20	1 464 405,00		25,00	
1586	647 783,72	1 464 406,64		25,00	
1587	647 783,35	1 464 406,71		25,00	
1588	647 783,20	1 464 406,75		25,00	
1589	647 776,66	1 464 408,18		25,00	
1590	647 776,37	1 464 408,24		25,00	
1591	647 776,08	1 464 408,32		25,00	
1592	647 775,79	1 464 408,39		25,00	
1593	647 760,47	1 464 412,71		25,00	
1594	647 760,17	1 464 412,80		25,00	
1595	647 759,88	1 464 412,89		25,00	
1596	647 759,59	1 464 412,99		25,00	
1597	647 701,47	1 464 433,30		25,00	
1598	647 692,37	1 464 435,58		25,00	
1599	647 692,20	1 464 435,63		25,00	
1600	647 692,03	1 464 435,67		25,00	
1601	647 691,86	1 464 435,72		25,00	
1602	647 629,74	1 464 453,66		25,00	
1603	647 629,58	1 464 453,71		25,00	
1604	647 629,41	1 464 453,76		25,00	
1605	647 629,25	1 464 453,81		25,00	
1606	647 601,86	1 464 462,74		25,00	
1607	647 601,57	1 464 462,84		25,00	
1608	647 601,28	1 464 462,94		25,00	
1609	647 600,99	1 464 463,05		25,00	
1610	647 569,23	1 464 475,62		25,00	

Раздел 2

Сведения о местоположении границ объекта					
1	2	3	4	5	6
1611	647 568,78	1 464 475,81	Картометрический метод	25,00	—
1612	647 568,33	1 464 476,01		25,00	
1613	647 567,89	1 464 476,23		25,00	
1614	647 404,13	1 464 560,38		25,00	
1615	647 403,76	1 464 560,58		25,00	
1616	647 403,39	1 464 560,79		25,00	
1617	647 403,02	1 464 561,01		25,00	
1618	647 396,91	1 464 564,84		25,00	
1619	647 396,64	1 464 565,02		25,00	
1620	647 396,37	1 464 565,20		25,00	
1621	647 396,10	1 464 565,39		25,00	
1622	647 387,25	1 464 571,78		25,00	
1623	647 387,01	1 464 571,96		25,00	
1624	647 386,77	1 464 572,14		25,00	
1625	647 386,53	1 464 572,33		25,00	
1626	647 369,49	1 464 586,27		25,00	
1627	647 369,24	1 464 586,48		25,00	
1628	647 369,00	1 464 586,69		25,00	
1629	647 368,76	1 464 586,91		25,00	
1630	647 360,60	1 464 594,52		25,00	
1631	647 360,38	1 464 594,73		25,00	
1632	647 360,16	1 464 594,95		25,00	
1633	647 359,94	1 464 595,17		25,00	
1634	647 349,07	1 464 606,64		25,00	
1635	647 348,87	1 464 606,86		25,00	
1636	647 348,68	1 464 607,08		25,00	
1637	647 348,48	1 464 607,30		25,00	
1638	647 309,04	1 464 654,16		25,00	
1639	647 305,95	1 464 657,33		25,00	
1640	647 299,72	1 464 662,79		25,00	
1641	647 274,69	1 464 682,61		25,00	
1642	647 097,01	1 464 800,93		25,00	
1643	647 090,78	1 464 804,57		25,00	
1644	647 087,85	1 464 806,03		25,00	
1645	646 752,33	1 464 947,25		25,00	
1646	646 746,72	1 464 949,21		25,00	
1647	646 741,16	1 464 950,60		25,00	
1648	646 737,01	1 464 951,22		25,00	
1649	646 726,14	1 464 951,88		25,00	
1650	646 721,21	1 464 951,77		25,00	
1651	646 579,33	1 464 939,64		25,00	
1652	646 579,06	1 464 939,62		25,00	
1653	646 578,79	1 464 939,61		25,00	
3666	646 578,52	1 464 939,59		25,00	
1655	646 569,96	1 464 939,33		25,00	
1656	646 569,68	1 464 939,32		25,00	
1657	646 569,41	1 464 939,32		25,00	
1658	646 569,13	1 464 939,32		25,00	
1659	646 563,74	1 464 939,45		25,00	
1660	646 563,29	1 464 939,47		25,00	
1661	646 562,84	1 464 939,50		25,00	
1662	646 562,39	1 464 939,55		25,00	
1663	646 555,96	1 464 940,29		25,00	
1664	646 555,34	1 464 940,37		25,00	
1665	646 554,72	1 464 940,48		25,00	

Раздел 2

Сведения о местоположении границ объекта					
1	2	3	4	5	6
1666	646 554,11	1 464 940,62	Картометрический метод	25,00	—
1667	646 545,68	1 464 942,68		25,00	
1668	646 545,28	1 464 942,78		25,00	
1669	646 544,88	1 464 942,90		25,00	
1670	646 544,48	1 464 943,02		25,00	
1671	646 165,51	1 465 069,71		25,00	
1672	646 159,33	1 465 071,27		25,00	
1673	646 155,37	1 465 072,02		25,00	
1674	646 130,33	1 465 075,06		25,00	
1675	645 732,40	1 465 093,60		25,00	
1676	645 539,12	1 465 101,24		25,00	
1677	645 538,76	1 465 101,26		25,00	
1678	645 538,41	1 465 101,29		25,00	
1679	645 538,06	1 465 101,32		25,00	
1680	645 527,86	1 465 102,45		25,00	
1681	645 527,57	1 465 102,49		25,00	
1682	645 527,29	1 465 102,53		25,00	
1683	645 527,00	1 465 102,57		25,00	
1684	645 504,20	1 465 106,44		25,00	
1685	645 503,93	1 465 106,49		25,00	
1686	645 503,66	1 465 106,54		25,00	
1687	645 503,39	1 465 106,60		25,00	
1688	645 491,17	1 465 109,37		25,00	
1689	645 490,81	1 465 109,46		25,00	
1690	645 490,45	1 465 109,55		25,00	
1691	645 490,10	1 465 109,66		25,00	
1692	645 484,78	1 465 111,29		25,00	
1693	645 484,45	1 465 111,39		25,00	
1694	645 484,13	1 465 111,50		25,00	
1695	645 483,81	1 465 111,62		25,00	
1696	645 478,11	1 465 113,80		25,00	
1697	645 477,82	1 465 113,92		25,00	
1698	645 477,53	1 465 114,04		25,00	
1699	645 477,24	1 465 114,17		25,00	
1700	645 200,82	1 465 240,43		25,00	
1701	645 167,88	1 465 253,37		25,00	
1702	645 158,06	1 465 256,42		25,00	
1703	644 816,29	1 465 333,57		25,00	
1704	644 812,58	1 465 334,08		25,00	
1705	644 805,84	1 465 334,61		25,00	
1706	644 796,56	1 465 334,89		25,00	
1707	644 791,11	1 465 334,70		25,00	
1708	644 786,76	1 465 334,26		25,00	
1709	644 783,96	1 465 333,79		25,00	
1710	644 775,13	1 465 331,77		25,00	
1711	644 759,42	1 465 327,33		25,00	
1712	644 747,32	1 465 323,12		25,00	
1713	644 740,63	1 465 320,29		25,00	
1714	644 735,63	1 465 317,79		25,00	
1715	644 672,68	1 465 280,89		25,00	
1716	644 672,59	1 465 280,84		25,00	
1717	644 672,50	1 465 280,79		25,00	
1718	644 672,41	1 465 280,74		25,00	
1719	644 616,20	1 465 249,32		25,00	
1720	644 615,72	1 465 249,06		25,00	

Раздел 2

Сведения о местоположении границ объекта					
1	2	3	4	5	6
1721	644 615,22	1 465 248,82	Картометрический метод	25,00	—
1722	644 614,72	1 465 248,59		25,00	
1723	644 609,02	1 465 246,18		25,00	
1724	644 608,24	1 465 245,88		25,00	
1725	644 607,45	1 465 245,62		25,00	
1726	644 606,64	1 465 245,40		25,00	
1727	644 600,99	1 465 244,06		25,00	
1728	644 600,43	1 465 243,94		25,00	
1729	644 599,85	1 465 243,84		25,00	
1730	644 599,28	1 465 243,76		25,00	
1731	644 593,58	1 465 243,09		25,00	
1732	644 593,06	1 465 243,04		25,00	
1733	644 592,53	1 465 243,01		25,00	
1734	644 592,01	1 465 242,99		25,00	
1735	644 586,88	1 465 242,93		25,00	
1736	644 586,20	1 465 242,94		25,00	
1737	644 585,52	1 465 242,98		25,00	
1738	644 584,84	1 465 243,05		25,00	
1739	644 579,79	1 465 243,68		25,00	
1740	644 579,21	1 465 243,76		25,00	
1741	644 578,63	1 465 243,87		25,00	
1742	644 578,05	1 465 244,00		25,00	
1743	644 570,36	1 465 245,90		25,00	
1744	644 569,97	1 465 246,00		25,00	
1745	644 569,57	1 465 246,12		25,00	
1746	644 569,18	1 465 246,24		25,00	
1747	644 565,28	1 465 247,55		25,00	
1748	644 565,04	1 465 247,64		25,00	
1749	644 564,80	1 465 247,72		25,00	
1750	644 564,55	1 465 247,82		25,00	
1751	644 560,42	1 465 249,45		25,00	
1752	644 560,17	1 465 249,55		25,00	
1753	644 559,91	1 465 249,66		25,00	
1754	644 559,66	1 465 249,77		25,00	
1755	644 555,55	1 465 251,66		25,00	
1756	644 555,29	1 465 251,79		25,00	
1757	644 555,03	1 465 251,91		25,00	
1758	644 554,77	1 465 252,05		25,00	
1759	644 550,90	1 465 254,11		25,00	
1760	644 550,61	1 465 254,27		25,00	
1761	644 550,32	1 465 254,43		25,00	
1762	644 550,04	1 465 254,61		25,00	
1763	644 432,80	1 465 327,37		25,00	
1764	644 407,68	1 465 342,35		25,00	
1765	644 404,14	1 465 344,15		25,00	
1766	644 400,52	1 465 345,72		25,00	
1767	644 394,51	1 465 347,91		25,00	
1768	644 388,48	1 465 349,68		25,00	
1769	644 382,78	1 465 351,00		25,00	
1770	644 379,59	1 465 351,54		25,00	
1771	644 372,20	1 465 352,25		25,00	
1772	644 366,88	1 465 352,33		25,00	
1773	644 361,61	1 465 352,05		25,00	
1774	644 255,91	1 465 337,64		25,00	
1775	644 255,42	1 465 337,58		25,00	

Раздел 2

Сведения о местоположении границ объекта					
1	2	3	4	5	6
1776	644 254,93	1 465 337,54	Картометрический метод	25,00	—
1777	644 254,44	1 465 337,51		25,00	
1778	644 246,97	1 465 337,23		25,00	
1779	644 246,70	1 465 337,22		25,00	
1780	644 246,42	1 465 337,22		25,00	
1781	644 246,15	1 465 337,22		25,00	
1782	644 238,69	1 465 337,35		25,00	
1783	644 238,36	1 465 337,36		25,00	
1784	644 238,04	1 465 337,38		25,00	
1785	644 237,71	1 465 337,40		25,00	
1786	644 230,34	1 465 338,01		25,00	
1787	644 230,04	1 465 338,04		25,00	
1788	644 229,73	1 465 338,07		25,00	
1789	644 229,43	1 465 338,11		25,00	
1790	644 224,46	1 465 338,83		25,00	
1791	644 224,04	1 465 338,90		25,00	
1792	644 223,63	1 465 338,98		25,00	
1793	644 223,22	1 465 339,07		25,00	
1794	644 214,94	1 465 340,99		25,00	
1795	644 214,50	1 465 341,10		25,00	
1796	644 214,05	1 465 341,22		25,00	
1797	644 213,61	1 465 341,36		25,00	
1798	644 205,88	1 465 343,92		25,00	
1799	644 205,62	1 465 344,01		25,00	
1800	644 205,37	1 465 344,10		25,00	
1801	644 205,11	1 465 344,20		25,00	
1802	644 165,46	1 465 359,79		25,00	
1803	644 165,24	1 465 359,88		25,00	
1804	644 165,03	1 465 359,97		25,00	
1805	644 164,82	1 465 360,06		25,00	
1806	644 149,02	1 465 367,14		25,00	
1807	644 148,70	1 465 367,29		25,00	
1808	644 148,38	1 465 367,44		25,00	
1809	644 148,07	1 465 367,61		25,00	
1810	644 131,56	1 465 376,45		25,00	
1811	644 131,30	1 465 376,59		25,00	
1812	644 131,04	1 465 376,74		25,00	
1813	644 130,79	1 465 376,89		25,00	
1814	644 121,28	1 465 382,73		25,00	
1815	644 120,99	1 465 382,91		25,00	
1816	644 120,70	1 465 383,10		25,00	
1817	644 120,42	1 465 383,30		25,00	
1818	644 115,12	1 465 387,08		25,00	
1819	644 114,78	1 465 387,33		25,00	
1820	644 114,45	1 465 387,58		25,00	
1821	644 114,13	1 465 387,85		25,00	
1822	644 108,41	1 465 392,70		25,00	
1823	644 108,07	1 465 393,00		25,00	
1824	644 107,74	1 465 393,31		25,00	
1825	644 107,41	1 465 393,62		25,00	
1826	644 101,64	1 465 399,49		25,00	
1827	644 101,44	1 465 399,70		25,00	
1828	644 101,24	1 465 399,92		25,00	
1829	644 101,05	1 465 400,13		25,00	
1830	644 070,14	1 465 435,46		25,00	

Раздел 2

Сведения о местоположении границ объекта					
1	2	3	4	5	6
1831	644 067,23	1 465 437,95	Картометрический метод	25,00	—
1832	644 048,34	1 465 449,37		25,00	
1833	644 042,51	1 465 452,30		25,00	
1834	644 034,50	1 465 455,44		25,00	
1835	644 014,85	1 465 461,19		25,00	
1836	643 976,87	1 465 470,25		25,00	
1837	643 969,47	1 465 471,23		25,00	
1838	643 960,07	1 465 471,89		25,00	
1839	643 936,24	1 465 472,20		25,00	
1840	643 891,54	1 465 470,14		25,00	
1841	643 891,06	1 465 470,12		25,00	
1842	643 890,59	1 465 470,12		25,00	
1843	643 890,11	1 465 470,14		25,00	
1844	643 880,19	1 465 470,63		25,00	
1845	643 879,74	1 465 470,66		25,00	
1846	643 879,29	1 465 470,70		25,00	
1847	643 878,84	1 465 470,76		25,00	
1848	643 870,11	1 465 471,99		25,00	
1849	643 869,55	1 465 472,08		25,00	
1850	643 868,99	1 465 472,19		25,00	
1851	643 868,43	1 465 472,32		25,00	
1852	643 864,19	1 465 473,42		25,00	
1853	643 863,61	1 465 473,59		25,00	
1854	643 863,03	1 465 473,77		25,00	
1855	643 862,46	1 465 473,99		25,00	
1856	643 857,97	1 465 475,76		25,00	
1857	643 857,08	1 465 476,14		25,00	
1858	643 856,21	1 465 476,58		25,00	
1859	643 855,38	1 465 477,08		25,00	
1860	643 851,57	1 465 479,52		25,00	
1861	643 851,16	1 465 479,79		25,00	
1862	643 850,75	1 465 480,08		25,00	
1863	643 850,35	1 465 480,39		25,00	
1864	643 835,68	1 465 492,00		25,00	
1865	643 830,46	1 465 495,33		25,00	
1866	643 829,22	1 465 495,94		25,00	
1867	643 824,87	1 465 497,29		25,00	
1868	643 819,50	1 465 498,28		25,00	
1869	643 806,45	1 465 499,92		25,00	
1870	643 765,71	1 465 502,87		25,00	
1871	643 755,28	1 465 502,92		25,00	
1872	643 747,84	1 465 502,51		25,00	
1873	643 743,57	1 465 502,03		25,00	
1874	643 737,83	1 465 500,93		25,00	
1875	643 727,36	1 465 497,64		25,00	
1876	643 714,57	1 465 492,47		25,00	
1877	643 688,03	1 465 479,46		25,00	
1878	643 687,77	1 465 479,34		25,00	
1879	643 687,51	1 465 479,22		25,00	
1880	643 687,24	1 465 479,10		25,00	
1881	643 682,55	1 465 477,13		25,00	
1882	643 682,24	1 465 477,00		25,00	
1883	643 681,93	1 465 476,89		25,00	
1884	643 681,62	1 465 476,77		25,00	
1885	643 671,67	1 465 473,35		25,00	

Раздел 2

Сведения о местоположении границ объекта					
1	2	3	4	5	6
1886	643 671,37	1 465 473,25	Картометрический метод	25,00	—
1887	643 671,06	1 465 473,16		25,00	
1888	643 670,76	1 465 473,07		25,00	
1889	643 660,59	1 465 470,28		25,00	
1890	643 660,28	1 465 470,20		25,00	
1891	643 659,97	1 465 470,13		25,00	
1892	643 659,65	1 465 470,06		25,00	
1893	643 652,48	1 465 468,58		25,00	
1894	643 652,17	1 465 468,52		25,00	
1895	643 651,85	1 465 468,46		25,00	
1896	643 651,53	1 465 468,41		25,00	
1897	643 647,46	1 465 467,84		25,00	
1898	643 647,08	1 465 467,80		25,00	
1899	643 646,71	1 465 467,76		25,00	
1900	643 646,33	1 465 467,73		25,00	
1901	643 642,08	1 465 467,46		25,00	
1902	643 641,80	1 465 467,44		25,00	
1903	643 641,52	1 465 467,44		25,00	
1904	643 641,24	1 465 467,43		25,00	
1905	643 637,04	1 465 467,40		25,00	
1906	643 636,80	1 465 467,40		25,00	
1907	643 636,56	1 465 467,40		25,00	
1908	643 636,31	1 465 467,41		25,00	
1909	643 552,30	1 465 470,86		25,00	
1910	643 521,90	1 465 472,45		25,00	
1911	643 518,25	1 465 472,39		25,00	
1912	643 511,42	1 465 471,81		25,00	
1913	643 497,07	1 465 469,83		25,00	
1914	643 490,05	1 465 468,38		25,00	
1915	643 480,59	1 465 465,52		25,00	
1916	643 379,59	1 465 424,31		25,00	
1917	643 379,21	1 465 424,16		25,00	
1918	643 378,82	1 465 424,02		25,00	
1919	643 378,44	1 465 423,90		25,00	
1920	643 370,21	1 465 421,30		25,00	
1921	643 369,88	1 465 421,20		25,00	
1922	643 369,56	1 465 421,11		25,00	
1923	643 369,23	1 465 421,02		25,00	
1924	643 363,54	1 465 419,64		25,00	
1925	643 363,25	1 465 419,58		25,00	
1926	643 362,97	1 465 419,52		25,00	
1927	643 362,69	1 465 419,46		25,00	
1928	643 358,96	1 465 418,78		25,00	
1929	643 358,70	1 465 418,74		25,00	
1930	643 358,44	1 465 418,70		25,00	
1931	643 358,18	1 465 418,66		25,00	
1932	643 351,09	1 465 417,75		25,00	
1933	643 350,76	1 465 417,71		25,00	
1934	643 350,43	1 465 417,68		25,00	
1935	643 350,11	1 465 417,66		25,00	
1936	643 263,10	1 465 412,28		25,00	
1937	643 231,93	1 465 409,72		25,00	
1938	643 222,99	1 465 408,31		25,00	
1939	643 216,28	1 465 406,77		25,00	
1940	643 207,59	1 465 404,24		25,00	

Раздел 2

Сведения о местоположении границ объекта					
1	2	3	4	5	6
1941	643 131,11	1 465 377,53	Картометрический метод	25,00	—
1942	643 126,61	1 465 375,44		25,00	
1943	643 118,54	1 465 371,10		25,00	
1944	643 110,82	1 465 366,25		25,00	
1945	643 103,39	1 465 360,88		25,00	
1946	643 097,76	1 465 356,25		25,00	
1947	643 094,25	1 465 352,93		25,00	
1948	643 083,03	1 465 341,13		25,00	
1949	643 082,90	1 465 341,00		25,00	
1950	643 082,77	1 465 340,87		25,00	
1951	643 082,65	1 465 340,74		25,00	
1952	643 076,86	1 465 335,09		25,00	
1953	643 073,97	1 465 331,75		25,00	
1954	643 073,69	1 465 331,44		25,00	
1955	643 073,40	1 465 331,14		25,00	
1956	643 073,11	1 465 330,85		25,00	
1957	643 065,21	1 465 323,15		25,00	
1958	643 064,83	1 465 322,79		25,00	
1959	643 064,43	1 465 322,44		25,00	
1960	643 064,02	1 465 322,11		25,00	
1961	643 061,62	1 465 320,22		25,00	
1962	643 061,13	1 465 319,84		25,00	
1963	643 060,62	1 465 319,49		25,00	
1964	643 060,10	1 465 319,16		25,00	
1965	643 057,60	1 465 317,65		25,00	
1966	643 057,00	1 465 317,31		25,00	
1967	643 056,39	1 465 316,99		25,00	
1968	643 055,76	1 465 316,71		25,00	
1969	643 049,24	1 465 313,91		25,00	
1970	643 048,51	1 465 313,62		25,00	
1971	643 047,77	1 465 313,37		25,00	
1972	643 047,02	1 465 313,15		25,00	
1973	643 040,11	1 465 311,39		25,00	
1974	643 039,81	1 465 311,32		25,00	
1975	643 039,50	1 465 311,25		25,00	
1976	643 039,19	1 465 311,19		25,00	
1977	643 032,03	1 465 309,84		25,00	
1978	643 031,49	1 465 309,75		25,00	
1979	643 030,94	1 465 309,68		25,00	
1980	643 030,39	1 465 309,62		25,00	
1981	643 026,34	1 465 309,31		25,00	
1982	643 026,11	1 465 309,30		25,00	
1983	643 025,88	1 465 309,29		25,00	
1984	643 025,64	1 465 309,28		25,00	
1985	643 023,28	1 465 309,21		25,00	
1986	643 022,45	1 465 309,20		25,00	
1987	643 021,62	1 465 309,25		25,00	
1988	643 020,80	1 465 309,34		25,00	
1989	643 011,86	1 465 310,57		25,00	
1990	643 011,69	1 465 310,59		25,00	
1991	643 011,53	1 465 310,62		25,00	
1992	643 011,36	1 465 310,65		25,00	
1993	642 960,05	1 465 319,46		25,00	
1994	642 959,78	1 465 319,51		25,00	
1995	642 959,51	1 465 319,56		25,00	

Раздел 2

Сведения о местоположении границ объекта					
1	2	3	4	5	6
1996	642 959,24	1 465 319,62	Картометрический метод	25,00	—
1997	642 953,65	1 465 320,90		25,00	
1998	642 953,16	1 465 321,02		25,00	
1999	642 952,68	1 465 321,16		25,00	
2000	642 952,20	1 465 321,31		25,00	
2001	642 945,86	1 465 323,45		25,00	
2002	642 945,50	1 465 323,57		25,00	
2003	642 945,15	1 465 323,71		25,00	
2004	642 944,80	1 465 323,85		25,00	
2005	642 940,09	1 465 325,85		25,00	
2006	642 939,70	1 465 326,03		25,00	
2007	642 939,31	1 465 326,21		25,00	
2008	642 938,93	1 465 326,41		25,00	
2009	642 933,40	1 465 329,34		25,00	
2010	642 932,79	1 465 329,67		25,00	
2011	642 932,20	1 465 330,04		25,00	
2012	642 931,63	1 465 330,43		25,00	
2013	642 927,41	1 465 333,48		25,00	
2014	642 926,78	1 465 333,96		25,00	
2015	642 926,18	1 465 334,48		25,00	
2016	642 925,60	1 465 335,02		25,00	
2017	642 920,65	1 465 339,96		25,00	
2018	642 920,32	1 465 340,30		25,00	
2019	642 920,00	1 465 340,65		25,00	
2020	642 919,69	1 465 341,02		25,00	
2021	642 872,44	1 465 398,10		25,00	
2022	642 843,89	1 465 431,62		25,00	
2023	642 822,72	1 465 455,16		25,00	
2024	642 821,57	1 465 456,18		25,00	
2025	642 819,94	1 465 457,46		25,00	
2026	642 818,20	1 465 458,68		25,00	
2027	642 815,15	1 465 460,58		25,00	
2028	642 812,14	1 465 462,21		25,00	
2029	642 807,41	1 465 464,45		25,00	
2030	642 797,58	1 465 468,33		25,00	
2031	642 791,07	1 465 470,40		25,00	
2032	642 459,84	1 465 555,40		25,00	
2033	642 459,26	1 465 555,56		25,00	
2034	642 458,69	1 465 555,75		25,00	
2035	642 458,13	1 465 555,95		25,00	
2036	642 455,33	1 465 557,04		25,00	
2037	642 455,03	1 465 557,16		25,00	
2038	642 454,74	1 465 557,28		25,00	
2039	642 454,45	1 465 557,41		25,00	
2040	642 451,80	1 465 558,64		25,00	
2041	642 451,52	1 465 558,78		25,00	
2042	642 451,23	1 465 558,93		25,00	
2043	642 450,95	1 465 559,07		25,00	
2044	642 447,22	1 465 561,10		25,00	
2045	642 446,96	1 465 561,25		25,00	
2046	642 446,71	1 465 561,39		25,00	
2047	642 446,46	1 465 561,54		25,00	
2048	642 443,15	1 465 563,60		25,00	
2049	642 442,93	1 465 563,75		25,00	
2050	642 442,71	1 465 563,89		25,00	

Раздел 2

Сведения о местоположении границ объекта					
1	2	3	4	5	6
2051	642 442,49	1 465 564,04	Картометрический метод	25,00	—
2052	642 436,16	1 465 568,46		25,00	
2053	642 435,92	1 465 568,63		25,00	
2054	642 435,69	1 465 568,81		25,00	
2055	642 435,45	1 465 568,99		25,00	
2056	642 138,59	1 465 803,41		25,00	
2057	642 138,42	1 465 803,54		25,00	
2058	642 138,26	1 465 803,68		25,00	
2059	642 138,09	1 465 803,82		25,00	
2060	642 107,79	1 465 829,96		25,00	
2061	642 107,52	1 465 830,21		25,00	
2062	642 107,25	1 465 830,46		25,00	
2063	642 106,98	1 465 830,71		25,00	
2064	642 061,05	1 465 876,65		25,00	
2065	642 027,71	1 465 908,29		25,00	
2066	641 929,05	1 465 990,79		25,00	
2067	641 925,05	1 465 993,62		25,00	
2068	641 920,57	1 465 995,86		25,00	
2069	641 914,95	1 465 998,03		25,00	
2070	641 908,46	1 466 000,11		25,00	
2071	641 901,81	1 466 001,83		25,00	
2072	641 898,04	1 466 002,57		25,00	
2073	641 893,83	1 466 003,15		25,00	
2074	641 886,96	1 466 003,76		25,00	
2075	641 838,65	1 466 005,97		25,00	
2076	641 770,30	1 466 007,61		25,00	
2077	641 770,05	1 466 007,62		25,00	
2078	641 769,80	1 466 007,63		25,00	
2079	641 769,55	1 466 007,65		25,00	
2080	641 763,09	1 466 008,13		25,00	
2081	641 762,74	1 466 008,16		25,00	
2082	641 762,40	1 466 008,20		25,00	
2083	641 762,05	1 466 008,24		25,00	
2084	641 758,46	1 466 008,76		25,00	
2085	641 758,12	1 466 008,82		25,00	
2086	641 757,79	1 466 008,88		25,00	
2087	641 757,45	1 466 008,95		25,00	
2088	641 755,08	1 466 009,46		25,00	
2089	641 754,52	1 466 009,59		25,00	
2090	641 753,95	1 466 009,75		25,00	
2091	641 753,40	1 466 009,92		25,00	
2092	641 749,21	1 466 011,35		25,00	
2093	641 748,58	1 466 011,58		25,00	
2094	641 747,97	1 466 011,84		25,00	
2095	641 747,37	1 466 012,12		25,00	
2096	641 743,21	1 466 014,19		25,00	
2097	641 742,79	1 466 014,41		25,00	
2098	641 742,38	1 466 014,63		25,00	
2099	641 741,98	1 466 014,87		25,00	
2100	641 740,03	1 466 016,08		25,00	
2101	641 739,57	1 466 016,39		25,00	
2102	641 739,11	1 466 016,70		25,00	
2103	641 738,67	1 466 017,04		25,00	
2104	641 735,16	1 466 019,80		25,00	
2105	641 734,64	1 466 020,22		25,00	

Раздел 2

Сведения о местоположении границ объекта					
1	2	3	4	5	6
2106	641 734,15	1 466 020,67	Картометрический метод	25,00	—
2107	641 733,67	1 466 021,14		25,00	
2108	641 731,98	1 466 022,88		25,00	
2109	641 731,74	1 466 023,14		25,00	
2110	641 731,50	1 466 023,40		25,00	
2111	641 731,27	1 466 023,67		25,00	
2112	641 729,14	1 466 026,20		25,00	
2113	641 728,98	1 466 026,39		25,00	
2114	641 728,83	1 466 026,58		25,00	
2115	641 728,68	1 466 026,77		25,00	
2116	641 725,58	1 466 030,84		25,00	
2117	641 725,41	1 466 031,06		25,00	
2118	641 725,25	1 466 031,29		25,00	
2119	641 725,09	1 466 031,52		25,00	
2120	641 721,75	1 466 036,45		25,00	
2121	641 721,44	1 466 036,92		25,00	
2122	641 721,15	1 466 037,41		25,00	
2123	641 720,88	1 466 037,90		25,00	
2124	641 719,76	1 466 040,04		25,00	
2125	641 719,42	1 466 040,75		25,00	
2126	641 719,11	1 466 041,47		25,00	
2127	641 718,84	1 466 042,20		25,00	
2128	641 718,05	1 466 044,54		25,00	
2129	641 717,91	1 466 044,98		25,00	
2130	641 717,78	1 466 045,43		25,00	
2131	641 717,66	1 466 045,88		25,00	
2132	641 711,26	1 466 072,90		25,00	
2133	641 705,11	1 466 096,61		25,00	
2134	641 704,79	1 466 097,56		25,00	
2135	641 701,68	1 466 104,23		25,00	
2136	641 698,66	1 466 109,85		25,00	
2137	641 695,51	1 466 113,89		25,00	
2138	641 693,52	1 466 116,19		25,00	
2139	641 691,61	1 466 117,90		25,00	
2140	641 689,12	1 466 119,64		25,00	
2141	641 686,46	1 466 121,29		25,00	
2142	641 681,56	1 466 124,04		25,00	
2143	641 676,26	1 466 126,65		25,00	
2144	641 584,99	1 466 167,12		25,00	
2145	641 522,24	1 466 196,48		25,00	
2146	641 521,89	1 466 196,65		25,00	
2147	641 521,55	1 466 196,83		25,00	
2148	641 521,21	1 466 197,02		25,00	
2149	641 509,76	1 466 203,50		25,00	
2150	641 509,49	1 466 203,66		25,00	
2151	641 509,21	1 466 203,82		25,00	
2152	641 508,94	1 466 203,99		25,00	
2153	641 500,74	1 466 209,35		25,00	
2154	641 500,51	1 466 209,51		25,00	
2155	641 500,28	1 466 209,67		25,00	
2156	641 500,05	1 466 209,84		25,00	
2157	641 492,20	1 466 215,63		25,00	
2158	641 492,00	1 466 215,77		25,00	
2159	641 491,81	1 466 215,92		25,00	
2160	641 491,62	1 466 216,07		25,00	

Раздел 2

Сведения о местоположении границ объекта					
1	2	3	4	5	6
2161	641 455,79	1 466 245,28	Картометрический метод	25,00	—
2162	641 412,35	1 466 281,96		25,00	
2163	641 407,91	1 466 285,12		25,00	
2164	641 405,97	1 466 286,32		25,00	
2165	641 402,32	1 466 288,27		25,00	
2166	641 394,76	1 466 291,71		25,00	
2167	641 298,18	1 466 329,17		25,00	
2168	641 285,36	1 466 333,25		25,00	
2169	641 269,21	1 466 337,53		25,00	
2170	641 251,86	1 466 340,90		25,00	
2171	641 233,86	1 466 343,26		25,00	
2172	641 221,60	1 466 344,01		25,00	
2173	641 134,96	1 466 345,79		25,00	
2174	640 419,13	1 466 344,70		25,00	
2175	640 418,73	1 466 344,70		25,00	
2176	640 418,32	1 466 344,72		25,00	
2177	640 417,92	1 466 344,75		25,00	
2178	640 414,40	1 466 345,03		25,00	
2179	640 414,06	1 466 345,06		25,00	
2180	640 413,72	1 466 345,10		25,00	
2181	640 413,39	1 466 345,14		25,00	
2182	640 410,83	1 466 345,52		25,00	
2183	640 410,45	1 466 345,58		25,00	
2184	640 410,07	1 466 345,66		25,00	
2185	640 409,69	1 466 345,74		25,00	
2186	640 407,24	1 466 346,30		25,00	
2187	640 406,88	1 466 346,38		25,00	
2188	640 406,53	1 466 346,48		25,00	
2189	640 406,17	1 466 346,58		25,00	
2190	640 401,06	1 466 348,15		25,00	
2191	640 400,85	1 466 348,22		25,00	
2192	640 400,64	1 466 348,29		25,00	
2193	640 400,43	1 466 348,36		25,00	
2194	640 391,46	1 466 351,56		25,00	
2195	640 391,15	1 466 351,68		25,00	
2196	640 390,85	1 466 351,80		25,00	
2197	640 390,55	1 466 351,92		25,00	
2198	640 385,74	1 466 354,00		25,00	
2199	640 385,37	1 466 354,17		25,00	
2200	640 385,00	1 466 354,34		25,00	
2201	640 384,64	1 466 354,53		25,00	
2202	640 340,80	1 466 377,88		25,00	
2203	640 335,54	1 466 380,37		25,00	
2204	640 328,23	1 466 383,33		25,00	
2205	640 324,83	1 466 384,48		25,00	
2206	640 322,50	1 466 385,13		25,00	
2207	640 320,26	1 466 385,64		25,00	
2208	640 318,49	1 466 385,91		25,00	
2209	640 316,99	1 466 386,00		25,00	
2210	640 316,04	1 466 385,97		25,00	
2211	640 314,67	1 466 385,85		25,00	
2212	640 313,08	1 466 385,63		25,00	
2213	640 309,65	1 466 384,97		25,00	
2214	640 297,76	1 466 382,05		25,00	
2215	640 293,64	1 466 380,85		25,00	

Раздел 2

Сведения о местоположении границ объекта					
1	2	3	4	5	6
2216	640 245,86	1 466 364,31	Картометрический метод	25,00	—
2217	640 209,42	1 466 351,29		25,00	
2218	640 209,19	1 466 351,21		25,00	
2219	640 208,96	1 466 351,14		25,00	
2220	640 208,73	1 466 351,07		25,00	
2221	640 164,48	1 466 337,64		25,00	
2222	640 163,93	1 466 337,48		25,00	
2223	640 163,37	1 466 337,35		25,00	
2224	640 162,82	1 466 337,23		25,00	
2225	640 159,81	1 466 336,68		25,00	
2226	640 159,48	1 466 336,63		25,00	
2227	640 159,15	1 466 336,58		25,00	
2228	640 158,82	1 466 336,54		25,00	
2229	640 156,30	1 466 336,25		25,00	
2230	640 155,81	1 466 336,20		25,00	
2231	640 155,32	1 466 336,17		25,00	
2232	640 154,83	1 466 336,15		25,00	
2233	640 152,33	1 466 336,11		25,00	
2234	640 151,93	1 466 336,11		25,00	
2235	640 151,53	1 466 336,12		25,00	
2236	640 151,13	1 466 336,14		25,00	
2237	640 148,01	1 466 336,34		25,00	
2238	640 147,72	1 466 336,36		25,00	
2239	640 147,42	1 466 336,39		25,00	
2240	640 147,13	1 466 336,42		25,00	
2241	640 142,84	1 466 336,95		25,00	
2242	640 142,53	1 466 336,99		25,00	
2243	640 142,23	1 466 337,04		25,00	
2244	640 141,92	1 466 337,10		25,00	
2245	640 134,55	1 466 338,48		25,00	
2246	640 134,02	1 466 338,59		25,00	
2247	640 133,49	1 466 338,71		25,00	
2248	640 132,97	1 466 338,86		25,00	
2249	640 130,19	1 466 339,70		25,00	
2250	640 129,74	1 466 339,85		25,00	
2251	640 129,29	1 466 340,01		25,00	
2252	640 128,84	1 466 340,18		25,00	
2253	640 126,84	1 466 341,00		25,00	
2254	640 126,45	1 466 341,17		25,00	
2255	640 126,06	1 466 341,35		25,00	
2256	640 125,68	1 466 341,54		25,00	
2257	640 123,81	1 466 342,50		25,00	
2258	640 123,49	1 466 342,67		25,00	
2259	640 123,17	1 466 342,85		25,00	
2260	640 122,85	1 466 343,03		25,00	
2261	640 120,52	1 466 344,45		25,00	
2262	640 120,38	1 466 344,54		25,00	
2263	640 120,24	1 466 344,63		25,00	
2264	640 120,10	1 466 344,72		25,00	
2265	640 048,17	1 466 391,91		25,00	
2266	639 923,11	1 466 475,86		25,00	
2267	639 922,81	1 466 476,06		25,00	
2268	639 922,52	1 466 476,27		25,00	
2269	639 922,23	1 466 476,49		25,00	
2270	639 915,59	1 466 481,68		25,00	

Раздел 2

Сведения о местоположении границ объекта					
1	2	3	4	5	6
2271	639 915,31	1 466 481,91	Картометрический метод	25,00	—
2272	639 915,04	1 466 482,14		25,00	
2273	639 914,77	1 466 482,38		25,00	
2274	639 907,41	1 466 489,04		25,00	
2275	639 907,21	1 466 489,22		25,00	
2276	639 907,01	1 466 489,41		25,00	
2277	639 906,82	1 466 489,60		25,00	
2278	639 891,26	1 466 505,29		25,00	
2279	639 891,00	1 466 505,56		25,00	
2280	639 890,74	1 466 505,84		25,00	
2281	639 890,49	1 466 506,13		25,00	
2282	639 889,06	1 466 507,81		25,00	
2283	639 888,88	1 466 508,02		25,00	
2284	639 888,70	1 466 508,24		25,00	
2285	639 888,53	1 466 508,47		25,00	
2286	639 838,59	1 466 574,33		25,00	
2287	639 835,74	1 466 577,80		25,00	
2288	639 834,21	1 466 579,49		25,00	
2289	639 831,25	1 466 582,32		25,00	
2290	639 828,88	1 466 584,35		25,00	
2291	639 826,28	1 466 586,34		25,00	
2292	639 823,66	1 466 588,10		25,00	
2293	639 822,49	1 466 588,80		25,00	
2294	639 821,32	1 466 589,43		25,00	
2295	639 819,44	1 466 590,32		25,00	
2296	639 817,56	1 466 591,07		25,00	
2297	639 816,36	1 466 591,46		25,00	
2298	639 814,94	1 466 591,87		25,00	
2299	639 813,48	1 466 592,23		25,00	
2300	639 812,03	1 466 592,53		25,00	
2301	639 810,65	1 466 592,77		25,00	
2302	639 807,45	1 466 593,16		25,00	
2303	639 804,39	1 466 593,31		25,00	
2304	639 801,38	1 466 593,27		25,00	
2305	639 799,89	1 466 593,14		25,00	
2306	639 742,07	1 466 585,68		25,00	
2307	639 741,64	1 466 585,63		25,00	
2308	639 741,22	1 466 585,60		25,00	
2309	639 740,79	1 466 585,57		25,00	
2310	639 736,32	1 466 585,38		25,00	
2311	639 736,07	1 466 585,37		25,00	
2312	639 735,82	1 466 585,37		25,00	
2313	639 735,57	1 466 585,37		25,00	
2314	639 726,35	1 466 585,44		25,00	
2315	639 726,02	1 466 585,45		25,00	
2316	639 725,70	1 466 585,46		25,00	
2317	639 725,37	1 466 585,48		25,00	
2318	639 716,14	1 466 586,15		25,00	
2319	639 715,82	1 466 586,18		25,00	
2320	639 715,50	1 466 586,21		25,00	
2321	639 715,18	1 466 586,25		25,00	
2322	639 706,04	1 466 587,51		25,00	
2323	639 705,74	1 466 587,56		25,00	
2324	639 705,43	1 466 587,61		25,00	
2325	639 705,13	1 466 587,67		25,00	

Раздел 2

Сведения о местоположении границ объекта					
1	2	3	4	5	6
2326	639 697,78	1 466 589,15	Картометрический метод	25,00	—
2327	639 697,47	1 466 589,21		25,00	
2328	639 697,16	1 466 589,28		25,00	
2329	639 696,85	1 466 589,36		25,00	
2330	639 690,74	1 466 591,00		25,00	
2331	639 690,47	1 466 591,08		25,00	
2332	639 690,20	1 466 591,16		25,00	
2333	639 689,93	1 466 591,25		25,00	
2334	639 678,30	1 466 595,09		25,00	
2335	639 678,04	1 466 595,17		25,00	
2336	639 677,78	1 466 595,27		25,00	
2337	639 677,52	1 466 595,37		25,00	
2338	639 609,52	1 466 622,04		25,00	
2339	639 609,06	1 466 622,23		25,00	
2340	639 608,60	1 466 622,44		25,00	
2341	639 608,15	1 466 622,66		25,00	
2342	639 604,16	1 466 624,71		25,00	
2343	639 603,92	1 466 624,83		25,00	
2344	639 603,69	1 466 624,96		25,00	
2345	639 603,46	1 466 625,09		25,00	
2346	639 599,15	1 466 627,60		25,00	
2347	639 598,91	1 466 627,74		25,00	
2348	639 598,66	1 466 627,89		25,00	
2349	639 598,42	1 466 628,05		25,00	
2350	639 580,55	1 466 639,87		25,00	
2351	639 580,23	1 466 640,09		25,00	
2352	639 579,91	1 466 640,32		25,00	
2353	639 579,60	1 466 640,55		25,00	
2354	639 565,87	1 466 651,27		25,00	
2355	639 564,33	1 466 652,29		25,00	
2356	639 562,86	1 466 653,14		25,00	
2357	639 561,55	1 466 653,78		25,00	
2358	639 560,32	1 466 654,27		25,00	
2359	639 558,39	1 466 654,88		25,00	
2360	639 550,02	1 466 657,07		25,00	
2361	639 492,16	1 466 669,73		25,00	
2362	639 462,36	1 466 675,05		25,00	
2363	639 430,77	1 466 679,11		25,00	
2364	639 426,50	1 466 679,27		25,00	
2365	639 423,25	1 466 679,21		25,00	
2366	639 420,21	1 466 678,98		25,00	
2367	639 415,41	1 466 678,33		25,00	
2368	639 410,38	1 466 677,40		25,00	
2369	639 405,05	1 466 676,15		25,00	
2370	639 399,96	1 466 674,67		25,00	
2371	639 396,19	1 466 673,37		25,00	
2372	639 391,44	1 466 671,43		25,00	
2373	639 388,07	1 466 669,77		25,00	
2374	639 268,53	1 466 601,10		25,00	
2375	639 268,18	1 466 600,91		25,00	
2376	639 267,82	1 466 600,72		25,00	
2377	639 267,45	1 466 600,54		25,00	
2378	639 265,03	1 466 599,40		25,00	
2379	639 264,47	1 466 599,15		25,00	
2380	639 263,90	1 466 598,92		25,00	

Раздел 2

Сведения о местоположении границ объекта					
1	2	3	4	5	6
2381	639 263,33	1 466 598,72	Картометрический метод	25,00	—
2382	639 261,08	1 466 597,98		25,00	
2383	639 260,60	1 466 597,83		25,00	
2384	639 260,12	1 466 597,70		25,00	
2385	639 259,64	1 466 597,59		25,00	
2386	639 256,89	1 466 596,98		25,00	
2387	639 256,55	1 466 596,91		25,00	
2388	639 256,21	1 466 596,84		25,00	
2389	639 255,88	1 466 596,79		25,00	
2390	639 253,16	1 466 596,38		25,00	
2391	639 252,84	1 466 596,33		25,00	
2392	639 252,52	1 466 596,30		25,00	
2393	639 252,20	1 466 596,26		25,00	
2394	639 248,47	1 466 595,94		25,00	
2395	639 248,23	1 466 595,93		25,00	
2396	639 247,99	1 466 595,91		25,00	
2397	639 247,75	1 466 595,90		25,00	
2398	639 244,30	1 466 595,77		25,00	
2399	639 244,03	1 466 595,76		25,00	
2400	639 243,76	1 466 595,76		25,00	
2401	639 243,49	1 466 595,76		25,00	
2402	639 239,27	1 466 595,83		25,00	
2403	639 238,74	1 466 595,85		25,00	
2404	639 238,21	1 466 595,89		25,00	
2405	639 237,68	1 466 595,94		25,00	
2406	639 234,85	1 466 596,29		25,00	
2407	639 234,15	1 466 596,40		25,00	
2408	639 233,46	1 466 596,53		25,00	
2409	639 232,77	1 466 596,70		25,00	
2410	639 229,89	1 466 597,48		25,00	
2411	639 229,25	1 466 597,67		25,00	
2412	639 228,61	1 466 597,89		25,00	
2413	639 227,99	1 466 598,14		25,00	
2414	639 225,26	1 466 599,29		25,00	
2415	639 224,59	1 466 599,58		25,00	
2416	639 223,95	1 466 599,92		25,00	
2417	639 223,32	1 466 600,28		25,00	
2418	639 220,94	1 466 601,72		25,00	
2419	639 220,39	1 466 602,06		25,00	
2420	639 219,86	1 466 602,43		25,00	
2421	639 219,35	1 466 602,82		25,00	
2422	639 217,72	1 466 604,12		25,00	
2423	639 217,44	1 466 604,35		25,00	
2424	639 217,18	1 466 604,58		25,00	
2425	639 216,91	1 466 604,81		25,00	
2426	639 215,16	1 466 606,42		25,00	
2427	639 214,92	1 466 606,65		25,00	
2428	639 214,67	1 466 606,89		25,00	
2429	639 214,44	1 466 607,14		25,00	
2430	639 212,59	1 466 609,09		25,00	
2431	639 212,35	1 466 609,34		25,00	
2432	639 212,13	1 466 609,60		25,00	
2433	639 211,90	1 466 609,86		25,00	
2434	639 210,24	1 466 611,87		25,00	
2435	639 209,99	1 466 612,19		25,00	

Раздел 2

Сведения о местоположении границ объекта					
1	2	3	4	5	6
2436	639 209,74	1 466 612,51	Картометрический метод	25,00	—
2437	639 209,50	1 466 612,84		25,00	
2438	639 207,96	1 466 615,05		25,00	
2439	639 207,67	1 466 615,50		25,00	
2440	639 207,38	1 466 615,95		25,00	
2441	639 207,12	1 466 616,42		25,00	
2442	639 205,99	1 466 618,48		25,00	
2443	639 205,75	1 466 618,93		25,00	
2444	639 205,53	1 466 619,38		25,00	
2445	639 205,32	1 466 619,85		25,00	
2446	639 201,54	1 466 628,79		25,00	
2447	639 184,17	1 466 672,40		25,00	
2448	639 170,87	1 466 708,06		25,00	
2449	639 170,80	1 466 708,23		25,00	
2450	639 170,74	1 466 708,41		25,00	
2451	639 170,68	1 466 708,58		25,00	
2452	639 161,78	1 466 735,45		25,00	
2453	639 161,64	1 466 735,89		25,00	
2454	639 161,52	1 466 736,32		25,00	
2455	639 161,41	1 466 736,77		25,00	
2456	639 160,69	1 466 739,86		25,00	
2457	639 160,61	1 466 740,23		25,00	
2458	639 160,54	1 466 740,61		25,00	
2459	639 160,47	1 466 740,99		25,00	
2460	639 159,96	1 466 744,32		25,00	
2461	639 159,92	1 466 744,61		25,00	
2462	639 159,88	1 466 744,91		25,00	
2463	639 159,85	1 466 745,21		25,00	
2464	639 159,55	1 466 748,45		25,00	
2465	639 159,53	1 466 748,71		25,00	
2466	639 159,51	1 466 748,96		25,00	
2467	639 159,50	1 466 749,22		25,00	
2468	639 159,36	1 466 752,68		25,00	
2469	639 159,35	1 466 752,96		25,00	
2470	639 159,35	1 466 753,23		25,00	
2471	639 159,35	1 466 753,50		25,00	
2472	639 159,42	1 466 758,48		25,00	
2473	639 159,43	1 466 758,77		25,00	
2474	639 159,44	1 466 759,05		25,00	
2475	639 159,46	1 466 759,34		25,00	
2476	639 159,84	1 466 764,67		25,00	
2477	639 159,86	1 466 764,96		25,00	
2478	639 159,89	1 466 765,25		25,00	
2479	639 159,93	1 466 765,53		25,00	
2480	639 160,74	1 466 771,76		25,00	
2481	639 160,77	1 466 772,01		25,00	
2482	639 160,81	1 466 772,25		25,00	
2483	639 160,85	1 466 772,49		25,00	
2484	639 162,46	1 466 781,41		25,00	
2485	639 162,51	1 466 781,71		25,00	
2486	639 162,58	1 466 782,00		25,00	
2487	639 162,64	1 466 782,29		25,00	
2488	639 164,70	1 466 790,76		25,00	
2489	639 164,80	1 466 791,13		25,00	
2490	639 164,90	1 466 791,49		25,00	

Раздел 2

Сведения о местоположении границ объекта					
1	2	3	4	5	6
2491	639 165,01	1 466 791,85	Картометрический метод	25,00	—
2492	639 176,41	1 466 826,94		25,00	
2493	639 178,81	1 466 835,75		25,00	
2494	639 180,71	1 466 844,56		25,00	
2495	639 181,03	1 466 846,76		25,00	
2496	639 181,14	1 466 848,51		25,00	
2497	639 181,13	1 466 850,31		25,00	
2498	639 181,01	1 466 852,09		25,00	
2499	639 180,76	1 466 853,75		25,00	
2500	639 180,42	1 466 855,19		25,00	
2501	639 180,02	1 466 856,36		25,00	
2502	639 179,43	1 466 857,59		25,00	
2503	639 178,24	1 466 859,59		25,00	
2504	639 176,56	1 466 862,10		25,00	
2505	639 174,60	1 466 864,69		25,00	
2506	639 172,46	1 466 867,21		25,00	
2507	639 170,97	1 466 868,75		25,00	
2508	639 169,56	1 466 870,03		25,00	
2509	639 168,27	1 466 871,06		25,00	
2510	638 867,63	1 467 091,82		25,00	
2511	638 716,05	1 467 203,17		25,00	
2512	638 695,03	1 467 218,17		25,00	
2513	638 682,84	1 467 225,80		25,00	
2514	638 670,83	1 467 232,23		25,00	
2515	638 633,26	1 467 249,75		25,00	
2516	638 616,98	1 467 255,92		25,00	
2517	638 608,35	1 467 258,53		25,00	
2518	638 516,53	1 467 277,41		25,00	
2519	638 516,22	1 467 277,47		25,00	
2520	638 515,91	1 467 277,55		25,00	
2521	638 515,61	1 467 277,63		25,00	
2522	638 506,51	1 467 280,11		25,00	
2523	638 506,21	1 467 280,19		25,00	
2524	638 505,92	1 467 280,28		25,00	
2525	638 505,63	1 467 280,38		25,00	
2526	638 495,91	1 467 283,68		25,00	
2527	638 495,59	1 467 283,79		25,00	
2528	638 495,28	1 467 283,90		25,00	
2529	638 494,98	1 467 284,03		25,00	
2530	638 489,66	1 467 286,24		25,00	
2531	638 489,37	1 467 286,36		25,00	
2532	638 489,09	1 467 286,49		25,00	
2533	638 488,81	1 467 286,62		25,00	
2534	638 483,65	1 467 289,15		25,00	
2535	638 483,36	1 467 289,30		25,00	
2536	638 483,07	1 467 289,45		25,00	
2537	638 482,79	1 467 289,61		25,00	
2538	638 479,06	1 467 291,75		25,00	
2539	638 478,82	1 467 291,89		25,00	
2540	638 478,58	1 467 292,03		25,00	
2541	638 478,35	1 467 292,18		25,00	
2542	638 474,41	1 467 294,74		25,00	
2543	638 474,19	1 467 294,88		25,00	
2544	638 473,98	1 467 295,03		25,00	
2545	638 473,77	1 467 295,18		25,00	

Раздел 2

Сведения о местоположении границ объекта					
1	2	3	4	5	6
2546	638 466,45	1 467 300,49	Картометрический метод	25,00	—
2547	638 466,18	1 467 300,69		25,00	
2548	638 465,92	1 467 300,89		25,00	
2549	638 465,66	1 467 301,11		25,00	
2550	638 461,28	1 467 304,76		25,00	
2551	638 461,03	1 467 304,96		25,00	
2552	638 460,79	1 467 305,18		25,00	
2553	638 460,56	1 467 305,40		25,00	
2554	638 458,04	1 467 307,79		25,00	
2555	638 457,76	1 467 308,06		25,00	
2556	638 457,49	1 467 308,33		25,00	
2557	638 457,23	1 467 308,62		25,00	
2558	638 262,80	1 467 523,85		25,00	
2559	638 254,12	1 467 531,85		25,00	
2560	638 141,43	1 467 624,30		25,00	
2561	638 061,28	1 467 688,73		25,00	
2758	638 054,86	1 467 693,74		25,00	
2562	638 039,15	1 467 706,00		25,00	
2563	638 023,78	1 467 717,16		25,00	
2564	637 991,68	1 467 738,06		25,00	
2565	637 974,44	1 467 747,76		25,00	
2566	637 878,68	1 467 794,32		25,00	
2567	637 422,45	1 468 010,65		25,00	
2568	637 422,10	1 468 010,82		25,00	
2569	637 421,76	1 468 011,00		25,00	
2570	637 421,41	1 468 011,19		25,00	
2571	637 419,04	1 468 012,55		25,00	
2572	637 418,82	1 468 012,68		25,00	
2573	637 418,59	1 468 012,82		25,00	
2574	637 418,37	1 468 012,96		25,00	
2575	637 414,92	1 468 015,19		25,00	
2576	637 414,68	1 468 015,35		25,00	
2577	637 414,44	1 468 015,52		25,00	
2578	637 414,20	1 468 015,68		25,00	
2579	637 409,73	1 468 018,95		25,00	
2580	637 409,50	1 468 019,13		25,00	
2581	637 409,27	1 468 019,31		25,00	
2582	637 409,04	1 468 019,49		25,00	
2583	637 291,91	1 468 116,16		25,00	
2584	637 290,54	1 468 117,14		25,00	
2585	637 287,81	1 468 118,85		25,00	
2586	637 284,85	1 468 120,46		25,00	
2587	637 280,93	1 468 122,27		25,00	
2588	637 274,17	1 468 124,87		25,00	
2589	637 264,27	1 468 128,02		25,00	
2590	637 104,40	1 468 167,01		25,00	
2591	637 104,07	1 468 167,09		25,00	
2592	637 103,74	1 468 167,18		25,00	
2593	637 103,42	1 468 167,28		25,00	
2594	637 101,21	1 468 167,98		25,00	
2595	637 100,89	1 468 168,09		25,00	
2596	637 100,57	1 468 168,20		25,00	
2597	637 100,25	1 468 168,32		25,00	
2598	637 097,96	1 468 169,22		25,00	
2599	637 097,67	1 468 169,34		25,00	

Раздел 2

Сведения о местоположении границ объекта					
1	2	3	4	5	6
2600	637 097,39	1 468 169,46	Картометрический метод	25,00	—
2601	637 097,10	1 468 169,59		25,00	
2602	637 094,96	1 468 170,59		25,00	
2603	637 094,72	1 468 170,70		25,00	
2604	637 094,49	1 468 170,82		25,00	
2605	637 094,25	1 468 170,94		25,00	
2606	637 092,00	1 468 172,14		25,00	
2607	637 091,74	1 468 172,28		25,00	
2608	637 091,49	1 468 172,43		25,00	
2609	637 091,24	1 468 172,58		25,00	
2610	637 087,00	1 468 175,17		25,00	
2611	637 086,73	1 468 175,34		25,00	
2612	637 086,46	1 468 175,51		25,00	
2613	637 086,20	1 468 175,70		25,00	
2614	637 039,73	1 468 208,34		25,00	
2615	637 025,81	1 468 216,63		25,00	
2616	637 018,49	1 468 220,36		25,00	
2617	637 013,43	1 468 222,57		25,00	
2618	637 008,60	1 468 224,32		25,00	
2619	637 002,66	1 468 226,07		25,00	
2620	636 980,13	1 468 231,37		25,00	
2621	636 951,90	1 468 236,27		25,00	
2622	636 891,54	1 468 240,97		25,00	
2623	636 891,22	1 468 240,99		25,00	
2624	636 890,90	1 468 241,03		25,00	
2625	636 890,59	1 468 241,07		25,00	
2626	636 868,07	1 468 244,27		25,00	
2627	636 867,70	1 468 244,33		25,00	
2628	636 867,32	1 468 244,39		25,00	
2629	636 866,95	1 468 244,47		25,00	
2630	636 854,83	1 468 247,14		25,00	
2631	636 854,49	1 468 247,22		25,00	
2632	636 854,16	1 468 247,31		25,00	
2633	636 853,82	1 468 247,40		25,00	
2634	636 846,38	1 468 249,59		25,00	
2635	636 846,11	1 468 249,67		25,00	
2636	636 845,84	1 468 249,76		25,00	
2637	636 845,58	1 468 249,85		25,00	
2638	636 834,71	1 468 253,73		25,00	
2639	636 834,44	1 468 253,83		25,00	
2679	636 834,18	1 468 253,92		25,00	
2641	636 833,91	1 468 254,04		25,00	
2642	636 812,81	1 468 262,95		25,00	
2643	636 812,57	1 468 263,06		25,00	
2644	636 812,32	1 468 263,17		25,00	
2645	636 812,07	1 468 263,29		25,00	
2646	636 722,30	1 468 307,08		25,00	
2647	636 722,08	1 468 307,19		25,00	
2648	636 721,87	1 468 307,30		25,00	
2649	636 721,65	1 468 307,42		25,00	
2650	636 715,58	1 468 310,76		25,00	
2651	636 715,29	1 468 310,92		25,00	
2652	636 715,00	1 468 311,09		25,00	
2653	636 714,72	1 468 311,27		25,00	
2654	636 711,88	1 468 313,09		25,00	

Раздел 2

Сведения о местоположении границ объекта					
1	2	3	4	5	6
2655	636 711,60	1 468 313,27	Картометрический метод	25,00	—
2656	636 711,34	1 468 313,45		25,00	
2657	636 711,07	1 468 313,64		25,00	
2658	636 701,57	1 468 320,64		25,00	
2659	636 626,65	1 468 375,84		25,00	
2660	636 616,05	1 468 381,73		25,00	
2661	636 602,30	1 468 385,68		25,00	
2662	636 566,45	1 468 391,86		25,00	
2663	636 478,74	1 468 401,31		25,00	
2664	636 453,45	1 468 398,32		25,00	
2665	636 190,12	1 468 330,53		25,00	
2653	636 175,78	1 468 326,44		25,00	
2652	635 713,68	1 466 594,25		25,00	-
2651	635 690,02	1 466 473,88		25,00	
2650	635 707,81	1 466 384,89		25,00	
2649	635 942,34	1 466 001,30		25,00	
2648	636 016,47	1 465 914,01		25,00	
2647	636 060,81	1 465 818,40		25,00	
2646	636 431,32	1 465 276,61		25,00	
2645	636 469,26	1 465 237,08		25,00	
2644	636 515,60	1 465 212,38		25,00	
2643	637 470,52	1 464 965,83		25,00	
2642	637 553,18	1 464 925,56		25,00	
2641	637 634,03	1 464 847,39		25,00	
2640	637 659,35	1 464 805,48		25,00	
2639	638 208,04	1 463 622,36		25,00	
2638	638 228,95	1 463 561,69		25,00	
2637	638 245,52	1 463 469,14		25,00	
2636	638 264,47	1 463 164,97		25,00	
2635	638 905,46	1 463 308,56		25,00	Марка на валуне
2634	638 962,75	1 460 899,06		25,00	Труба металлическая с табличкой
2633	640 598,41	1 460 763,86		25,00	Марка на скале
2632	641 028,31	1 460 959,44		25,00	Труба металлическая с табличкой
2631	641 938,98	1 460 973,58		25,00	Марка на валуне
2630	642 013,04	1 460 749,56		25,00	по сведениям ЕГРН
2629	642 714,10	1 461 024,02		25,00	Марка на валуне
2628	642 680,50	1 456 750,96		25,00	
2627	643 587,54	1 456 741,82		25,00	на пне
2626	642 801,66	1 454 780,47		25,00	
2625	642 890,37	1 454 422,84		25,00	—
2624	642 775,68	1 454 040,18		25,00	
2623	641 635,26	1 451 930,88		25,00	
2622	641 817,94	1 450 676,11		25,00	Закрепление отсутствует
2621	642 234,50	1 450 648,79		25,00	—
2620	646 312,76	1 450 381,30		25,00	
2619	646 679,40	1 450 357,25		25,00	Металлическая труба
2618	646 672,77	1 447 701,59		25,00	—
2617	646 672,73	1 447 684,97		25,00	
2616	646 671,97	1 447 382,76		25,00	
2615	646 671,49	1 447 190,87		25,00	

Раздел 2

Сведения о местоположении границ объекта					
1	2	3	4	5	6
2614	646 671,32	1 447 121,77	Картометрический метод	25,00	Металлическая труба
2613	647 199,47	1 446 653,37		25,00	—
2612	647 422,34	1 446 455,70		25,00	
2611	647 540,62	1 446 350,81		25,00	
2610	649 046,78	1 445 015,04		25,00	
2609	649 264,96	1 444 821,51		25,00	
2608	649 691,48	1 444 443,24		25,00	Скальная марка
2607	649 591,19	1 443 792,77		25,00	Металлическая труба
2606	649 543,08	1 443 735,15		25,00	—
2605	649 412,18	1 443 578,34		25,00	Металлическая труба
2604	649 635,19	1 443 249,37		25,00	-
2603	649 644,33	1 443 260,30		25,00	—
2602	649 713,13	1 443 261,98		25,00	
2601	649 753,48	1 443 267,76		25,00	
2600	649 769,01	1 443 271,82		25,00	
2599	650 053,11	1 443 379,83		25,00	
2598	650 181,59	1 443 419,41		25,00	
2597	650 421,63	1 443 389,44		25,00	
2596	650 605,62	1 443 409,48		25,00	
2595	650 648,94	1 443 430,61		25,00	
2594	650 711,46	1 443 461,12		25,00	
2593	650 806,31	1 443 540,30		25,00	
2592	650 865,65	1 443 589,83		25,00	
2591	650 992,12	1 443 642,06		25,00	
2590	651 054,76	1 443 667,88		25,00	
2589	651 302,31	1 444 091,47		25,00	
2588	651 361,94	1 444 200,02		25,00	
2587	651 364,97	1 444 205,54		25,00	
2586	651 366,49	1 444 210,54		25,00	
2585	651 461,96	1 444 523,58		25,00	
2584	651 475,61	1 444 661,48		25,00	
2583	651 475,76	1 444 662,97		25,00	
2582	651 470,32	1 444 703,56		25,00	
2581	651 463,16	1 444 758,77		25,00	
2580	651 441,14	1 444 926,21		25,00	
2579	651 438,24	1 444 970,72		25,00	
2578	651 434,63	1 445 026,14		25,00	
2577	651 411,06	1 445 074,29		25,00	
2576	651 331,48	1 445 236,89		25,00	
2575	651 325,81	1 445 248,48		25,00	
2574	651 310,85	1 445 257,14		25,00	
2573	651 219,27	1 445 310,13		25,00	
2572	651 210,28	1 445 315,34		25,00	-
2571	651 125,82	1 445 330,38		25,00	
2570	650 972,11	1 445 364,06		25,00	
2569	650 851,17	1 445 481,52		25,00	
2568	650 920,11	1 445 646,38		25,00	—
2567	650 958,11	1 445 669,35		25,00	
2566	651 035,55	1 445 715,75		25,00	-
2565	651 079,63	1 445 739,93		25,00	—
154	651 004,73	1 445 913,13		25,00	
153	650 976,14	1 445 940,86		25,00	
152	650 854,36	1 445 984,81		25,00	

Раздел 2

Сведения о местоположении границ объекта					
1	2	3	4	5	6
151	650 815,09	1 445 996,57	Картометрический метод	25,00	—
150	650 751,54	1 446 029,29		25,00	
149	650 698,27	1 446 087,40		25,00	
148	650 672,50	1 446 143,97		25,00	
147	650 653,01	1 446 245,92		25,00	
146	650 635,29	1 446 338,37		25,00	
145	650 613,73	1 446 376,83		25,00	
144	650 565,32	1 446 419,81		25,00	
143	650 396,88	1 446 495,40		25,00	
142	650 172,07	1 446 639,72		25,00	
141	650 129,29	1 446 562,79		25,00	
140	650 057,43	1 446 610,72		25,00	
139	650 102,55	1 446 685,29		25,00	
138	650 007,55	1 446 745,57		25,00	
2547	649 975,29	1 446 625,62		25,00	
2546	649 712,08	1 446 909,58		25,00	
2545	649 738,38	1 446 913,16		25,00	
127	649 846,19	1 446 931,15		25,00	
126	649 787,59	1 447 050,69		25,00	
125	649 775,10	1 447 051,03		25,00	
124	649 760,68	1 447 105,52		25,00	
123	649 750,86	1 447 158,20		25,00	
122	649 717,23	1 447 258,67		25,00	
121	649 679,06	1 447 253,09		25,00	
120	649 666,63	1 447 328,68		25,00	
119	649 705,69	1 447 334,24		25,00	
118	649 662,66	1 447 686,83		25,00	
117	649 751,85	1 447 961,22		25,00	
116	649 745,64	1 448 036,61		25,00	
115	649 695,65	1 448 183,80		25,00	
114	649 689,81	1 448 246,09		25,00	
113	649 711,09	1 448 320,77		25,00	
112	649 760,71	1 448 388,05		25,00	
111	649 916,06	1 448 441,24		25,00	
110	650 001,28	1 448 424,83		25,00	
109	650 117,13	1 448 384,70		25,00	
108	650 208,54	1 448 377,54		25,00	
107	650 626,29	1 448 458,43		25,00	
106	650 703,28	1 448 451,87		25,00	
105	650 771,31	1 448 434,69		25,00	
104	650 888,55	1 448 386,86		25,00	
103	650 932,78	1 448 385,29		25,00	
102	651 150,83	1 448 469,16		25,00	
101	651 243,30	1 448 599,12		25,00	
100	651 226,39	1 448 679,14		25,00	
99	651 074,49	1 449 007,67		25,00	
98	651 036,92	1 449 047,42		25,00	
97	650 932,42	1 449 135,40		25,00	
96	650 871,12	1 449 200,07		25,00	
95	650 864,47	1 449 291,57		25,00	
94	650 873,64	1 449 452,23		25,00	
2510	650 858,26	1 449 451,98		25,00	
2509	650 849,25	1 449 452,65		25,00	
2508	650 845,16	1 449 450,95		25,00	
2507	650 842,05	1 449 444,98		25,00	

Раздел 2

Сведения о местоположении границ объекта					
1	2	3	4	5	6
2506	650 841,57	1 449 436,68	Картометрический метод	25,00	—
2505	650 843,88	1 449 425,50		25,00	
2504	650 838,79	1 449 417,44		25,00	
2503	650 829,58	1 449 416,35		25,00	
2502	650 822,38	1 449 419,65		25,00	
2501	650 815,99	1 449 429,83		25,00	
2500	650 811,89	1 449 427,24		25,00	
2499	650 791,01	1 449 427,21		25,00	
2498	650 778,38	1 449 422,64		25,00	
2497	650 774,69	1 449 423,94		25,00	
2496	650 763,43	1 449 427,83		25,00	
2495	650 738,62	1 449 424,86		25,00	
2494	650 727,17	1 449 427,87		25,00	
2493	650 717,79	1 449 427,67		25,00	
2492	650 693,68	1 449 424,32		25,00	
2491	650 685,97	1 449 417,19		25,00	
2490	650 667,25	1 449 413,78		25,00	
2489	650 663,61	1 449 418,79		25,00	
2488	650 656,06	1 449 422,09		25,00	
2487	650 651,83	1 449 422,68		25,00	
2486	650 627,17	1 449 407,16		25,00	
2485	650 624,82	1 449 404,01		25,00	
2484	650 601,26	1 449 401,73		25,00	
2483	650 595,01	1 449 409,08		25,00	
2482	650 595,19	1 449 420,40		25,00	
2481	650 597,65	1 449 432,36		25,00	
2480	650 604,96	1 449 452,81		25,00	
2479	650 606,99	1 449 463,89		25,00	-
2478	650 602,56	1 449 468,99		25,00	
2477	650 550,18	1 449 463,20		25,00	—
2476	650 547,02	1 449 464,31		25,00	
2475	650 545,77	1 449 485,56		25,00	
2474	650 547,39	1 449 487,83		25,00	
2473	650 560,81	1 449 492,99		25,00	
2472	650 568,86	1 449 499,73		25,00	-
2471	650 578,08	1 449 504,69		25,00	
2470	650 580,76	1 449 514,09		25,00	—
2469	650 584,56	1 449 519,58		25,00	
2468	650 601,55	1 449 537,81		25,00	
2467	650 604,77	1 449 540,13		25,00	-
2466	650 626,98	1 449 543,71		25,00	
2465	650 638,59	1 449 550,78		25,00	—
2464	650 642,54	1 449 554,61		25,00	-
2463	650 646,28	1 449 555,96		25,00	—
2462	650 653,28	1 449 556,50		25,00	
2461	650 660,45	1 449 556,80		25,00	
2460	650 667,74	1 449 564,98		25,00	
2459	650 673,48	1 449 576,27		25,00	
2458	650 675,75	1 449 585,75		25,00	-
2457	650 690,96	1 449 591,58		25,00	
2456	650 698,01	1 449 600,98		25,00	
2455	650 698,66	1 449 608,65		25,00	—
2454	650 697,48	1 449 617,40		25,00	-
2453	650 693,36	1 449 625,41		25,00	—
2452	650 686,86	1 449 633,72		25,00	-

Раздел 2

Сведения о местоположении границ объекта					
1	2	3	4	5	6
2451	650 674,03	1 449 643,48	Картометрический метод	25,00	—
2450	650 668,05	1 449 650,19		25,00	
2449	650 661,26	1 449 656,92		25,00	
2448	650 659,23	1 449 662,51		25,00	
2447	650 661,95	1 449 683,37		25,00	
2446	650 658,72	1 449 696,67		25,00	
2445	650 637,01	1 449 714,50		25,00	
2444	650 626,88	1 449 727,91		25,00	-
2443	650 621,65	1 449 732,76		25,00	—
2442	650 611,08	1 449 734,53		25,00	
2441	650 598,09	1 449 734,49		25,00	
2440	650 589,87	1 449 734,37		25,00	
2439	650 575,59	1 449 736,20		25,00	
2438	650 553,69	1 449 742,66		25,00	
2437	650 541,59	1 449 748,69		25,00	-
2436	650 534,85	1 449 758,07		25,00	—
2435	650 532,03	1 449 763,67		25,00	
2434	650 531,87	1 449 770,83		25,00	-
2433	650 535,73	1 449 780,02		25,00	—
2432	650 539,80	1 449 785,77		25,00	-
2431	650 547,30	1 449 790,41		25,00	—
2430	650 565,47	1 449 799,35		25,00	-
2429	650 578,52	1 449 803,37		25,00	—
2428	650 588,85	1 449 802,92		25,00	-
2427	650 600,99	1 449 799,53		25,00	—
2426	650 614,49	1 449 798,25		25,00	
2425	650 625,13	1 449 800,71		25,00	
2424	650 639,06	1 449 809,47		25,00	-
2423	650 647,68	1 449 817,79		25,00	—
2422	650 651,26	1 449 826,68		25,00	-
2421	650 648,73	1 449 846,18		25,00	—
2420	650 648,15	1 449 854,15		25,00	
2419	650 645,60	1 449 861,27		25,00	
2418	650 644,98	1 449 866,58		25,00	-
2417	650 647,75	1 449 874,15		25,00	—
2416	650 656,34	1 449 880,02		25,00	-
2415	650 657,55	1 449 889,73		25,00	
2414	650 654,61	1 449 894,37		25,00	—
2413	650 636,45	1 449 909,17		25,00	-
2412	650 629,67	1 449 927,14		25,00	—
2411	650 626,01	1 449 931,26		25,00	-
4363	650 612,22	1 449 936,96		25,00	—
4362	650 594,69	1 449 942,01		25,00	
4361	650 585,94	1 449 947,81		25,00	-
4360	650 582,50	1 449 954,06		25,00	—
4359	650 577,60	1 449 968,11		25,00	
4358	650 571,97	1 449 981,64		25,00	-
4357	650 575,65	1 449 990,43		25,00	—
2403	650 595,85	1 450 003,72		25,00	
2402	650 599,83	1 450 009,85		25,00	
4354	650 598,79	1 450 022,43		25,00	—
2400	650 592,45	1 450 035,26		25,00	
4352	650 587,08	1 450 042,25		25,00	
4351	650 578,17	1 450 045,24		25,00	
4350	650 548,23	1 450 034,72		25,00	

Раздел 2

Сведения о местоположении границ объекта					
1	2	3	4	5	6
2396	650 538,40	1 450 028,33	Картометрический метод	25,00	—
2395	650 528,17	1 450 019,12		25,00	
2394	650 513,79	1 450 014,07		25,00	
4346	650 499,70	1 450 011,92		25,00	
4345	650 487,78	1 450 012,66		25,00	-
4344	650 473,77	1 450 015,02		25,00	—
2390	650 453,28	1 450 026,75		25,00	
4342	650 444,72	1 450 032,64		25,00	
4341	650 440,65	1 450 044,03		25,00	
4340	650 442,75	1 450 053,36		25,00	-
4339	650 446,01	1 450 058,79		25,00	
4338	650 457,32	1 450 068,53		25,00	—
4337	650 470,30	1 450 072,92		25,00	-
4336	650 483,48	1 450 079,44		25,00	
4335	650 496,17	1 450 087,37		25,00	—
4334	650 502,63	1 450 093,28		25,00	-
4333	650 506,95	1 450 098,34		25,00	
4332	650 507,38	1 450 102,93		25,00	—
4331	650 504,87	1 450 112,17		25,00	-
4330	650 505,83	1 450 117,29		25,00	
4329	650 515,53	1 450 137,47		25,00	—
4328	650 519,79	1 450 149,43		25,00	
4327	650 523,07	1 450 155,57		25,00	
4326	650 527,23	1 450 161,34		25,00	
4325	650 556,34	1 450 190,07		25,00	
4324	650 565,50	1 450 199,12		25,00	
2370	650 569,34	1 450 207,37		25,00	
2369	650 571,99	1 450 229,26		25,00	
2368	650 573,01	1 450 238,27		25,00	
2367	650 578,87	1 450 250,92		25,00	
2366	650 581,86	1 450 261,12		25,00	
2365	650 581,58	1 450 265,38		25,00	
2364	650 582,36	1 450 269,79		25,00	
2363	650 573,88	1 450 305,71		25,00	-
2362	650 568,91	1 450 326,07		25,00	
726	650 571,22	1 450 332,64		25,00	—
4408	650 574,78	1 450 342,77		25,00	
2359	650 575,03	1 450 343,48		25,00	
2358	650 575,70	1 450 352,32		25,00	
2357	650 573,70	1 450 360,49		25,00	
2356	650 582,10	1 450 387,87		25,00	
2355	650 584,35	1 450 395,78		25,00	
2354	650 584,75	1 450 410,89		25,00	
2353	650 586,09	1 450 417,06		25,00	-
2352	650 591,39	1 450 439,44		25,00	
47	650 588,67	1 450 449,95		25,00	—
46	650 584,12	1 450 464,05		25,00	
2349	650 577,67	1 450 475,27		25,00	
2348	650 573,41	1 450 477,23		25,00	
2347	650 566,36	1 450 478,40		25,00	-
2346	650 561,90	1 450 475,99		25,00	
2345	650 557,21	1 450 472,18		25,00	—
2344	650 553,12	1 450 465,38		25,00	
2343	650 547,73	1 450 459,64		25,00	
2342	650 540,50	1 450 455,28		25,00	

Раздел 2

Сведения о местоположении границ объекта					
1	2	3	4	5	6
2341	650 536,52	1 450 455,08	Картометрический метод	25,00	—
2340	650 532,29	1 450 456,20		25,00	
2339	650 520,97	1 450 460,37		25,00	
2338	650 517,80	1 450 461,22		25,00	
2337	650 511,44	1 450 461,32		25,00	
2336	650 505,10	1 450 462,76		25,00	
2335	650 498,24	1 450 464,73		25,00	
2334	650 491,40	1 450 467,76		25,00	
2333	650 486,63	1 450 468,37		25,00	
262	650 476,20	1 450 467,80		25,00	
2331	650 470,21	1 450 468,91		25,00	-
2330	650 467,11	1 450 474,26		25,00	—
2329	650 464,85	1 450 481,98		25,00	
2328	650 466,28	1 450 485,87		25,00	-
2327	650 463,72	1 450 502,03		25,00	
2326	650 453,01	1 450 525,51		25,00	—
2325	650 453,08	1 450 529,07		25,00	
2324	650 454,59	1 450 537,14		25,00	
2323	650 457,59	1 450 551,51		25,00	
2322	650 461,43	1 450 568,63		25,00	-
2321	650 460,96	1 450 576,74		25,00	
2320	650 457,32	1 450 583,71		25,00	—
2319	650 449,20	1 450 595,50		25,00	
2318	650 433,96	1 450 620,25		25,00	
2317	650 416,01	1 450 647,23		25,00	
2316	650 411,04	1 450 658,57		25,00	
2315	650 406,43	1 450 667,14		25,00	
2314	650 403,72	1 450 683,39		25,00	
2313	650 400,67	1 450 689,95		25,00	
2312	650 396,75	1 450 692,79		25,00	
2311	650 483,81	1 450 723,87		25,00	
2310	651 320,39	1 450 642,26		25,00	
2309	651 187,67	1 450 185,57		25,00	
518	651 161,83	1 450 096,60		25,00	
519	651 181,91	1 450 123,20		25,00	
520	651 217,27	1 450 146,10		25,00	
521	651 389,38	1 450 257,51		25,00	
522	651 504,22	1 450 331,99		25,00	
523	651 552,61	1 450 368,39		25,00	
524	651 591,28	1 450 402,46		25,00	
525	651 611,63	1 450 421,21		25,00	
526	651 625,55	1 450 437,37		25,00	
527	651 651,79	1 450 470,46		25,00	
528	651 670,55	1 450 504,50		25,00	
529	651 706,70	1 450 580,08		25,00	
530	651 716,54	1 450 603,03		25,00	
531	651 784,79	1 450 570,62		25,00	
532	651 796,98	1 450 605,38		25,00	
533	651 810,66	1 450 643,93		25,00	
534	651 827,38	1 450 691,34		25,00	
535	651 856,89	1 450 774,99		25,00	
536	651 985,56	1 451 139,66		25,00	
537	651 968,30	1 451 162,75		25,00	
538	651 908,90	1 451 243,46		25,00	
539	651 845,60	1 451 286,84		25,00	

Раздел 2

Сведения о местоположении границ объекта					
1	2	3	4	5	6
540	651 764,37	1 451 300,59	Картометрический метод	25,00	—
541	651 557,55	1 451 282,71		25,00	
542	651 509,05	1 451 288,83		25,00	
543	651 429,20	1 451 320,53		25,00	
544	651 363,29	1 451 419,35		25,00	
545	651 361,39	1 451 570,16		25,00	
546	651 376,00	1 451 605,30		25,00	
547	651 421,56	1 451 662,74		25,00	
548	651 519,01	1 451 739,48		25,00	
549	651 672,58	1 451 948,55		25,00	
550	651 718,03	1 451 984,59		25,00	
551	651 781,86	1 451 994,63		25,00	
552	652 092,40	1 451 964,09		25,00	
553	652 278,84	1 452 051,37		25,00	
554	652 371,39	1 452 166,12		25,00	
555	652 475,47	1 452 232,64		25,00	
556	652 558,10	1 452 254,60		25,00	
557	652 642,72	1 452 245,78		25,00	
558	652 881,43	1 452 152,27		25,00	
559	653 001,37	1 452 117,14		25,00	
2266	652 630,31	1 452 727,83		25,00	
2265	652 496,61	1 453 268,92		25,00	
2264	652 676,85	1 453 675,85		25,00	
2263	652 580,11	1 454 130,87		25,00	
2262	652 567,54	1 454 190,00		25,00	
2261	652 552,85	1 454 259,10		25,00	
2260	652 552,64	1 454 260,10		25,00	
8075	652 631,02	1 454 345,08		25,00	
2259	652 694,09	1 454 413,46		25,00	
2258	652 723,95	1 454 445,84		25,00	
6837	653 017,35	1 454 763,95		25,00	
6778	653 021,89	1 454 834,22		25,00	
6779	653 022,86	1 454 849,34		25,00	
2254	653 028,14	1 454 931,18		25,00	
2253	653 024,91	1 454 992,18		25,00	
2252	653 015,25	1 455 093,46		25,00	Закрепление отсутствует
2251	652 935,07	1 455 094,30		25,00	
2250	652 866,13	1 455 088,76		25,00	
2249	652 701,37	1 455 143,22		25,00	—
156	652 650,63	1 455 369,84		25,00	
157	652 644,10	1 455 370,20		25,00	
158	652 622,83	1 455 378,64		25,00	
159	652 541,64	1 455 419,48		25,00	
160	652 535,24	1 455 436,18		25,00	
161	652 485,97	1 455 460,52		25,00	
162	652 480,87	1 455 462,72		25,00	
163	652 477,98	1 455 463,06		25,00	
164	652 460,80	1 455 470,04		25,00	
165	652 449,29	1 455 474,78		25,00	
166	652 427,93	1 455 485,54		25,00	
167	652 391,06	1 455 508,23		25,00	
168	652 237,52	1 455 588,04		25,00	
2235	652 186,10	1 455 502,40		25,00	

Раздел 2

Сведения о местоположении границ объекта					
1	2	3	4	5	6
2234	652 154,95	1 455 426,95	Картометрический метод	25,00	—
2233	651 916,70	1 455 486,86		25,00	
2232	651 909,16	1 455 514,80		25,00	
187	651 910,55	1 455 522,20		25,00	
188	651 893,69	1 455 512,45		25,00	
189	651 882,80	1 455 506,49		25,00	
190	651 854,58	1 455 495,65		25,00	
191	651 808,85	1 455 492,36		25,00	
192	651 791,40	1 455 494,22		25,00	
193	651 770,61	1 455 496,50		25,00	
194	651 763,48	1 455 495,14		25,00	
195	651 732,06	1 455 500,30		25,00	
196	651 706,85	1 455 510,09		25,00	
197	651 666,90	1 455 534,72		25,00	
198	651 614,81	1 455 564,25		25,00	
199	651 587,33	1 455 581,27		25,00	
200	651 569,96	1 455 599,00		25,00	
201	651 550,61	1 455 598,48		25,00	
202	651 514,61	1 455 627,90		25,00	
203	651 489,23	1 455 645,78		25,00	
204	651 488,92	1 455 650,69		25,00	
205	651 477,89	1 455 657,62		25,00	
206	651 461,21	1 455 656,38		25,00	
207	651 227,51	1 455 805,86		25,00	
208	650 916,90	1 455 998,22		25,00	
209	650 921,67	1 456 006,73		25,00	
210	650 924,69	1 456 012,17		25,00	
211	650 928,81	1 456 020,36		25,00	
212	651 114,75	1 455 905,08		25,00	
213	651 113,57	1 455 900,02		25,00	
214	651 243,56	1 455 819,76		25,00	
215	651 245,01	1 455 821,89		25,00	
216	651 275,98	1 455 803,10		25,00	
217	651 283,08	1 455 793,78		25,00	
218	651 330,80	1 455 763,43		25,00	
219	651 338,85	1 455 762,05		25,00	
220	651 366,87	1 455 744,90		25,00	
221	651 414,07	1 455 714,75		25,00	
222	651 469,84	1 455 676,26		25,00	
223	651 483,96	1 455 661,13		25,00	
224	651 501,47	1 455 650,14		25,00	
225	651 510,02	1 455 646,72		25,00	
226	651 523,47	1 455 642,82		25,00	
227	651 556,97	1 455 621,32		25,00	
228	651 559,22	1 455 616,35		25,00	
229	651 560,97	1 455 615,10		25,00	
230	651 565,67	1 455 617,06		25,00	
231	651 591,30	1 455 602,47		25,00	
232	651 642,69	1 455 568,98		25,00	
233	651 705,38	1 455 529,86		25,00	
234	651 726,54	1 455 519,57		25,00	
235	651 745,61	1 455 507,12		25,00	
236	651 759,77	1 455 503,93		25,00	
237	651 780,43	1 455 501,06		25,00	
238	651 819,88	1 455 507,16		25,00	

Раздел 2

Сведения о местоположении границ объекта					
1	2	3	4	5	6
239	651 849,36	1 455 512,71	Картометрический метод	25,00	—
240	651 879,50	1 455 523,81		25,00	
241	651 897,51	1 455 535,21		25,00	
242	651 913,07	1 455 545,67		25,00	
243	651 936,22	1 455 567,64		25,00	
244	651 962,76	1 455 593,92		25,00	
245	652 011,74	1 455 628,44		25,00	
246	652 024,15	1 455 627,99		25,00	
247	652 038,10	1 455 632,78		25,00	
248	652 041,27	1 455 628,62		25,00	
249	652 049,76	1 455 631,98		25,00	
250	652 053,16	1 455 638,14		25,00	
251	652 052,76	1 455 640,09		25,00	
252	652 088,12	1 455 646,93		25,00	
253	652 100,76	1 455 647,68		25,00	
254	652 128,34	1 455 647,43		25,00	
255	652 153,28	1 455 643,59		25,00	
256	652 177,61	1 455 637,14		25,00	
257	652 189,41	1 455 632,84		25,00	
258	652 200,88	1 455 627,96		25,00	
259	652 216,89	1 455 620,36		25,00	
260	652 376,69	1 455 538,87		25,00	
261	652 483,75	1 455 484,64		25,00	
262	652 546,06	1 455 453,11		25,00	
263	652 555,89	1 455 461,58		25,00	
264	652 640,91	1 455 419,88		25,00	
265	652 663,87	1 455 411,82		25,00	
1487	653 001,67	1 455 940,66		25,00	
1486	652 967,41	1 455 971,07		25,00	
1485	652 939,10	1 456 014,92		25,00	
1484	652 870,94	1 456 164,32		25,00	
1483	652 814,03	1 456 202,22		25,00	
1482	652 922,09	1 456 300,04		25,00	
1481	652 938,99	1 456 325,58		25,00	
1480	652 975,88	1 456 350,00		25,00	
1479	653 045,11	1 456 420,62		25,00	
1450	653 054,23	1 456 429,95		25,00	
2142	653 104,21	1 457 244,97		25,00	
2141	653 093,95	1 457 291,98		25,00	
2140	653 026,78	1 457 228,84		25,00	
2139	652 971,84	1 457 139,22		25,00	
2138	652 847,77	1 457 174,66		25,00	
2137	652 998,76	1 457 364,77		25,00	
2136	653 063,66	1 457 430,65		25,00	
2135	653 029,43	1 457 587,44		25,00	
2134	653 017,12	1 457 643,79		25,00	
2133	652 978,09	1 457 822,51		25,00	
2132	652 970,92	1 457 855,35		25,00	
2131	652 917,70	1 458 013,08		25,00	
2130	652 874,33	1 458 108,72		25,00	
2129	652 828,40	1 458 210,07		25,00	
1211	652 874,44	1 458 299,91		25,00	
1212	652 822,35	1 458 320,12		25,00	
1213	652 778,54	1 458 337,34		25,00	
1214	652 741,94	1 458 353,10		25,00	

Раздел 2

Сведения о местоположении границ объекта					
1	2	3	4	5	6
1215	652 698,52	1 458 371,01	Картометрический метод	25,00	—
1216	652 672,63	1 458 380,31		25,00	
1217	652 666,33	1 458 382,52		25,00	
1218	652 659,08	1 458 383,61		25,00	
1219	652 654,70	1 458 383,67		25,00	
1220	652 650,17	1 458 383,30		25,00	
1221	652 640,23	1 458 380,86		25,00	
1222	652 632,72	1 458 375,94		25,00	
1223	652 621,85	1 458 367,70		25,00	
1224	652 591,95	1 458 338,11		25,00	
1225	652 562,14	1 458 313,49		25,00	
1226	652 523,04	1 458 287,23		25,00	
1227	652 487,44	1 458 263,75		25,00	
1228	652 473,68	1 458 256,79		25,00	
1229	652 456,35	1 458 250,03		25,00	
1230	652 439,30	1 458 245,45		25,00	
1231	652 421,51	1 458 241,72		25,00	
1232	652 395,68	1 458 237,23		25,00	
1233	652 342,88	1 458 228,36		25,00	
1234	652 289,73	1 458 220,21		25,00	
1235	652 227,68	1 458 208,55		25,00	
1236	652 213,85	1 458 207,04		25,00	
1237	652 208,35	1 458 206,71		25,00	
1238	652 192,51	1 458 207,75		25,00	
1239	652 165,25	1 458 217,20		25,00	
1240	652 140,18	1 458 226,00		25,00	
1241	652 116,55	1 458 234,51		25,00	
1242	652 105,51	1 458 238,80		25,00	
1243	652 071,48	1 458 250,11		25,00	
1244	652 034,79	1 458 261,04		25,00	
1245	651 997,34	1 458 274,28		25,00	
1246	651 946,76	1 458 291,50		25,00	
1247	651 917,52	1 458 301,66		25,00	
1248	651 896,08	1 458 309,18		25,00	
1249	651 880,41	1 458 315,38		25,00	
1250	651 868,28	1 458 322,28		25,00	
1251	651 858,32	1 458 330,98		25,00	
1252	651 847,49	1 458 342,53		25,00	
1253	651 831,05	1 458 363,84		25,00	
1254	651 804,79	1 458 396,38		25,00	
1255	651 785,82	1 458 415,37		25,00	
1256	651 772,16	1 458 422,19		25,00	
1257	651 769,67	1 458 423,37		25,00	
1258	651 739,22	1 458 433,23		25,00	
1259	651 730,03	1 458 436,13		25,00	
1260	651 714,40	1 458 440,16		25,00	
1261	651 705,23	1 458 440,84		25,00	
1262	651 692,03	1 458 441,05		25,00	
1263	651 636,39	1 458 435,59		25,00	
1264	651 555,65	1 458 427,83		25,00	
1265	651 524,88	1 458 425,07		25,00	
1266	651 464,20	1 458 420,23		25,00	
1267	651 393,58	1 458 414,26		25,00	
1268	651 362,10	1 458 411,58		25,00	
1269	651 346,28	1 458 409,24		25,00	

Раздел 2

Сведения о местоположении границ объекта					
1	2	3	4	5	6
1270	651 330,60	1 458 403,58	Картометрический метод	25,00	—
1271	651 315,23	1 458 393,39		25,00	
1272	651 273,98	1 458 358,74		25,00	
1273	651 233,75	1 458 326,23		25,00	
1274	651 211,41	1 458 311,84		25,00	
1275	651 189,23	1 458 302,75		25,00	
1276	651 169,18	1 458 296,08		25,00	
1277	651 130,86	1 458 284,08		25,00	
1278	651 079,61	1 458 268,00		25,00	
1279	651 040,21	1 458 258,13		25,00	
1280	651 011,53	1 458 256,75		25,00	
1281	650 985,77	1 458 262,62		25,00	
1282	650 968,92	1 458 268,88		25,00	
1283	650 934,43	1 458 284,83		25,00	
1284	650 892,15	1 458 304,86		25,00	
1285	650 747,19	1 458 373,55		25,00	
1286	650 651,25	1 458 420,50		25,00	
1287	650 526,21	1 458 480,15		25,00	
1288	650 480,64	1 458 502,51		25,00	
1289	650 469,13	1 458 509,80		25,00	
1290	650 435,40	1 458 526,52		25,00	
1291	650 413,62	1 458 541,07		25,00	
1292	650 403,16	1 458 551,45		25,00	
1293	650 399,49	1 458 556,51		25,00	
1294	650 392,95	1 458 572,60		25,00	
1295	650 390,96	1 458 583,47		25,00	
1296	650 390,83	1 458 597,87		25,00	
1297	650 390,64	1 458 606,33		25,00	
1298	650 390,65	1 458 628,04		25,00	
1299	650 395,90	1 458 693,51		25,00	
1300	650 398,89	1 458 740,39		25,00	
1301	650 403,14	1 458 805,74		25,00	
1302	650 406,55	1 458 858,59		25,00	
1303	650 413,95	1 458 960,09		25,00	
1304	650 416,37	1 458 989,87		25,00	
1305	650 419,07	1 459 017,60		25,00	
1306	650 421,80	1 459 048,17		25,00	
1307	650 430,24	1 459 134,19		25,00	
1308	650 432,72	1 459 173,56		25,00	
1309	650 431,26	1 459 187,56		25,00	
1310	650 429,31	1 459 196,16		25,00	
1311	650 424,86	1 459 207,13		25,00	
1312	650 420,22	1 459 215,39		25,00	
1313	650 411,20	1 459 227,00		25,00	
1314	650 392,39	1 459 244,89		25,00	
1315	650 375,53	1 459 257,24		25,00	
1316	650 301,96	1 459 313,20		25,00	
1317	650 282,94	1 459 327,28		25,00	
1318	650 250,75	1 459 351,00		25,00	
1319	650 225,25	1 459 370,02		25,00	
1320	650 203,43	1 459 388,11		25,00	
1321	650 193,87	1 459 397,63		25,00	
1322	650 184,51	1 459 407,67		25,00	
1323	650 173,69	1 459 424,64		25,00	
1324	650 167,98	1 459 441,16		25,00	

Раздел 2

Сведения о местоположении границ объекта					
1	2	3	4	5	6
1325	650 163,65	1 459 458,21	Картометрический метод	25,00	—
1326	650 161,81	1 459 473,11		25,00	
1327	650 151,07	1 459 568,73		25,00	
1328	650 138,04	1 459 682,66		25,00	
1329	650 118,54	1 459 856,00		25,00	
1330	650 106,34	1 459 963,06		25,00	
1331	650 104,94	1 459 980,07		25,00	
1332	650 104,20	1 459 999,18		25,00	
1333	650 105,47	1 460 011,69		25,00	
1334	650 107,40	1 460 026,58		25,00	
1335	650 110,90	1 460 043,74		25,00	
1336	650 116,51	1 460 058,35		25,00	
1337	650 122,99	1 460 073,17		25,00	
1338	650 128,81	1 460 083,34		25,00	
1339	650 170,60	1 460 151,19		25,00	
1340	650 203,68	1 460 205,15		25,00	
1341	650 259,85	1 460 295,08		25,00	
1342	650 309,86	1 460 377,84		25,00	
1343	650 320,86	1 460 394,89		25,00	
1344	650 328,94	1 460 407,57		25,00	
1345	650 336,35	1 460 418,16		25,00	
1346	650 343,29	1 460 430,09		25,00	
1347	650 348,58	1 460 441,58		25,00	
1348	650 352,18	1 460 459,71		25,00	
1349	650 352,24	1 460 463,77		25,00	
1350	650 352,04	1 460 469,65		25,00	
1351	650 351,86	1 460 472,59		25,00	
1352	650 348,35	1 460 489,78		25,00	
1353	650 324,02	1 460 564,14		25,00	
1354	650 317,43	1 460 584,66		25,00	
1355	650 313,38	1 460 600,23		25,00	
1356	650 307,39	1 460 622,72		25,00	
1357	650 305,15	1 460 638,35		25,00	
1358	650 304,25	1 460 651,16		25,00	
1359	650 305,23	1 460 666,76		25,00	
1360	650 309,38	1 460 691,96		25,00	
1361	650 312,81	1 460 705,15		25,00	
1362	650 317,99	1 460 719,61		25,00	
1363	650 326,36	1 460 737,32		25,00	
1364	650 364,28	1 460 814,33		25,00	
1365	650 371,17	1 460 829,12		25,00	
1366	650 377,97	1 460 844,29		25,00	
1367	650 384,66	1 460 861,91		25,00	
1368	650 388,86	1 460 876,33		25,00	
1369	650 389,87	1 460 887,02		25,00	
1370	650 390,22	1 460 891,41		25,00	
1371	650 390,12	1 460 904,12		25,00	
1372	650 387,81	1 460 935,26		25,00	
1373	650 380,62	1 460 980,95		25,00	
1374	650 367,29	1 461 052,15		25,00	
1375	650 359,49	1 461 093,89		25,00	
1376	650 357,16	1 461 111,16		25,00	
1377	650 354,10	1 461 129,64		25,00	
1378	650 353,39	1 461 148,33		25,00	
1379	650 352,40	1 461 160,89		25,00	

Раздел 2

Сведения о местоположении границ объекта					
1	2	3	4	5	6
1380	650 348,39	1 461 184,08	Картометрический метод	25,00	—
1381	650 338,93	1 461 237,68		25,00	
1382	650 321,17	1 461 337,54		25,00	
1383	650 312,05	1 461 389,68		25,00	
1384	650 306,18	1 461 415,56		25,00	
1385	650 304,28	1 461 425,41		25,00	
1386	650 303,18	1 461 433,16		25,00	
1387	650 301,95	1 461 442,38		25,00	
1388	650 302,54	1 461 451,96		25,00	
1389	650 302,70	1 461 462,00		25,00	
1390	650 304,11	1 461 474,18		25,00	
1391	650 306,78	1 461 499,89		25,00	
1392	650 307,31	1 461 509,05		25,00	
1393	650 309,66	1 461 533,69		25,00	
1394	650 311,45	1 461 549,41		25,00	
1395	650 313,31	1 461 570,18		25,00	
1396	650 316,44	1 461 597,55		25,00	
1397	650 321,45	1 461 646,39		25,00	
1398	650 324,58	1 461 673,36		25,00	
1399	650 327,74	1 461 701,56		25,00	
1400	650 329,01	1 461 710,96		25,00	
1401	650 331,36	1 461 739,07		25,00	
1402	650 332,74	1 461 754,70		25,00	
1403	650 333,27	1 461 762,51		25,00	
1404	650 334,65	1 461 775,81		25,00	
1405	650 336,09	1 461 790,77		25,00	
1406	650 337,48	1 461 797,57		25,00	
1407	650 339,56	1 461 808,58		25,00	
1408	650 341,73	1 461 820,10		25,00	
1409	650 344,70	1 461 832,31		25,00	
1410	650 346,85	1 461 841,56		25,00	
1411	650 358,68	1 461 880,39		25,00	
1412	650 370,11	1 461 925,42		25,00	
1413	650 390,53	1 462 000,51		25,00	
1414	650 398,36	1 462 032,38		25,00	
1415	650 403,69	1 462 051,65		25,00	
1416	650 427,02	1 462 140,91		25,00	
1417	650 449,15	1 462 224,92		25,00	
1418	650 456,97	1 462 254,23		25,00	
1419	650 463,54	1 462 277,02		25,00	
1420	650 474,14	1 462 313,16		25,00	
1421	650 485,87	1 462 351,68		25,00	
1422	650 497,66	1 462 395,88		25,00	
1423	650 505,39	1 462 425,20		25,00	
1424	650 514,04	1 462 461,59		25,00	
1425	650 530,47	1 462 526,06		25,00	
1426	650 543,62	1 462 580,06		25,00	
1427	650 550,65	1 462 608,96		25,00	
1428	650 556,52	1 462 631,32		25,00	
1429	650 561,75	1 462 647,67		25,00	
1430	650 565,54	1 462 663,25		25,00	
1431	650 566,51	1 462 670,60		25,00	
1432	650 566,04	1 462 674,77		25,00	
1433	650 563,81	1 462 678,88		25,00	
1434	650 560,84	1 462 681,00		25,00	

Раздел 2

Сведения о местоположении границ объекта					
1	2	3	4	5	6
1435	650 541,10	1 462 699,75	Картометрический метод	25,00	—
1436	650 530,41	1 462 709,97		25,00	
1437	650 512,81	1 462 729,71		25,00	
1438	650 500,26	1 462 742,66		25,00	
1439	650 491,24	1 462 751,57		25,00	
1440	650 478,59	1 462 766,21		25,00	
1441	650 463,80	1 462 781,87		25,00	
1442	650 445,97	1 462 799,87		25,00	
1443	650 420,08	1 462 827,37		25,00	
1444	650 397,06	1 462 851,91		25,00	
1445	650 380,21	1 462 869,30		25,00	
1446	650 363,38	1 462 885,88		25,00	
1447	650 350,02	1 462 900,46		25,00	
1448	650 312,79	1 462 939,26		25,00	
1449	650 298,91	1 462 954,79		25,00	
1450	650 295,96	1 462 958,22		25,00	
1451	650 288,90	1 462 965,89		25,00	
1452	650 283,14	1 462 972,22		25,00	
1453	650 277,91	1 462 978,09		25,00	
1454	650 264,44	1 462 997,92		25,00	
1455	650 251,76	1 463 022,21		25,00	
1456	650 232,72	1 463 068,78		25,00	
1457	650 225,29	1 463 092,29		25,00	
1458	650 221,36	1 463 103,17		25,00	
1459	650 193,33	1 463 178,96		25,00	
1460	650 176,68	1 463 222,75		25,00	
1461	650 154,51	1 463 283,23		25,00	
1462	650 093,26	1 463 448,48		25,00	
1463	650 084,38	1 463 471,31		25,00	
1464	650 080,91	1 463 480,62		25,00	
1465	650 072,48	1 463 506,49		25,00	
1466	650 064,47	1 463 527,48		25,00	
1467	650 054,09	1 463 555,06		25,00	
1468	650 049,89	1 463 566,44		25,00	
1469	650 038,53	1 463 590,08		25,00	
1470	650 031,56	1 463 601,99		25,00	
1471	650 025,07	1 463 611,70		25,00	
1472	649 985,43	1 463 670,26		25,00	
1473	649 972,35	1 463 691,17		25,00	
1474	649 967,61	1 463 697,96		25,00	
1475	649 949,81	1 463 724,19		25,00	
1476	649 917,62	1 463 772,99		25,00	
1477	649 888,81	1 463 812,30		25,00	
1478	649 865,38	1 463 839,13		25,00	
1479	649 855,36	1 463 849,10		25,00	
1480	649 842,11	1 463 861,22		25,00	
1481	649 818,18	1 463 884,74		25,00	
1482	649 811,77	1 463 890,70		25,00	
1483	649 806,38	1 463 894,11		25,00	
1484	649 798,89	1 463 898,35		25,00	
1485	649 790,77	1 463 902,03		25,00	
1486	649 781,26	1 463 906,24		25,00	
1487	649 773,77	1 463 909,08		25,00	
1488	649 766,43	1 463 911,21		25,00	
1489	649 757,58	1 463 913,13		25,00	

Раздел 2

Сведения о местоположении границ объекта					
1	2	3	4	5	6
1490	649 748,96	1 463 914,71	Картометрический метод	25,00	—
1491	649 736,40	1 463 916,38		25,00	
1492	649 677,33	1 463 923,08		25,00	
1493	649 643,11	1 463 927,09		25,00	
1494	649 500,88	1 463 943,58		25,00	
1495	649 344,51	1 463 962,60		25,00	
1496	649 299,87	1 463 967,50		25,00	
1497	649 287,88	1 463 968,42		25,00	
1498	649 277,54	1 463 968,58		25,00	
1499	649 270,59	1 463 968,34		25,00	
1500	649 259,43	1 463 967,41		25,00	
1501	649 252,73	1 463 966,80		25,00	
1502	649 243,11	1 463 965,18		25,00	
1503	649 235,25	1 463 963,60		25,00	
1504	649 223,26	1 463 959,81		25,00	
1505	649 216,00	1 463 957,52		25,00	
1506	649 208,55	1 463 954,12		25,00	
Вырез 1 из 5					
45	648 046,66	1 451 188,63	Картометрический метод	25,00	—
46	648 055,26	1 451 188,63		25,00	
47	648 064,78	1 451 191,72		25,00	
48	648 070,40	1 451 198,30		25,00	
49	648 090,53	1 451 200,67		25,00	
50	648 103,22	1 451 213,62		25,00	
51	648 107,54	1 451 220,49		25,00	
52	648 109,47	1 451 227,26		25,00	
53	648 109,55	1 451 234,11		25,00	
54	648 094,63	1 451 236,77		25,00	
55	648 088,41	1 451 249,29		25,00	
56	648 069,66	1 451 264,38		25,00	
57	648 050,04	1 451 291,33		25,00	
58	648 041,73	1 451 299,17		25,00	
59	648 022,40	1 451 307,37		25,00	
60	648 016,42	1 451 320,51		25,00	
61	648 017,68	1 451 362,70		25,00	
62	648 016,68	1 451 367,50		25,00	
63	648 009,94	1 451 372,72		25,00	
64	647 995,22	1 451 373,88		25,00	
65	647 994,81	1 451 379,96		25,00	
66	647 986,63	1 451 390,48		25,00	
67	647 974,19	1 451 393,44		25,00	
68	647 948,55	1 451 380,74		25,00	
69	647 948,65	1 451 355,67		25,00	
70	647 952,37	1 451 322,47		25,00	
71	647 964,64	1 451 281,03		25,00	
72	647 967,37	1 451 254,27		25,00	
73	647 959,14	1 451 218,49		25,00	
74	647 966,85	1 451 213,28		25,00	
75	647 965,43	1 451 208,30		25,00	
76	647 966,12	1 451 205,59		25,00	
77	647 968,93	1 451 202,65		25,00	
78	647 979,57	1 451 198,62		25,00	
79	647 997,30	1 451 194,39		25,00	
45	648 046,66	1 451 188,63		25,00	
Вырез 2 из 5					

Раздел 2

Сведения о местоположении границ объекта					
1	2	3	4	5	6
80	649 483,02	1 463 428,02	Картометрический метод	25,00	—
81	649 513,56	1 463 402,79		25,00	
82	649 537,43	1 463 432,78		25,00	
83	649 506,04	1 463 457,29		25,00	
80	649 483,02	1 463 428,02		25,00	
Вырез 3 из 5					
3853	650 049,92	1 459 665,00	Картометрический метод	25,00	—
3854	650 061,15	1 459 665,15		25,00	
3855	650 063,44	1 459 684,81		25,00	
3856	650 061,05	1 459 723,47		25,00	
3857	650 041,06	1 459 785,20		25,00	
3858	650 038,05	1 459 845,10		25,00	
3859	650 045,32	1 459 876,32		25,00	
3860	650 044,41	1 459 905,65		25,00	
3861	650 018,71	1 460 019,37		25,00	
3862	650 042,51	1 460 087,71		25,00	
3863	650 048,96	1 460 091,01		25,00	
3864	650 067,75	1 460 088,12		25,00	
3865	650 083,46	1 460 078,00		25,00	
3866	650 105,44	1 460 055,95		25,00	
3867	650 108,00	1 460 058,84		25,00	
3868	650 086,10	1 460 080,87		25,00	
3869	650 070,42	1 460 091,84		25,00	
3870	650 067,72	1 460 116,02		25,00	
3871	650 044,10	1 460 117,51		25,00	
3872	650 041,01	1 460 138,07		25,00	
3873	650 041,51	1 460 147,40		25,00	
3874	650 041,65	1 460 157,51		25,00	
3875	650 045,87	1 460 191,50		25,00	
3876	650 012,57	1 460 193,16		25,00	
3877	650 005,39	1 460 190,67		25,00	
3878	649 972,82	1 460 192,14		25,00	
3879	649 938,89	1 460 193,94		25,00	
3880	649 929,59	1 460 215,77		25,00	
3881	649 923,27	1 460 215,04		25,00	
3882	649 913,10	1 460 196,57		25,00	
3883	649 900,11	1 460 198,06		25,00	
3884	649 899,63	1 460 184,47		25,00	
3885	649 898,26	1 460 157,33		25,00	
3886	649 897,11	1 460 132,05		25,00	
3887	649 896,29	1 460 113,22		25,00	
3888	649 885,73	1 460 112,52		25,00	
3889	649 887,25	1 460 093,88		25,00	
3890	649 888,86	1 460 077,61		25,00	
3891	649 886,64	1 460 058,28		25,00	
3892	649 878,90	1 459 983,19		25,00	
3893	649 889,52	1 459 934,04		25,00	
3894	649 894,41	1 459 930,31		25,00	
3895	649 910,16	1 459 857,86		25,00	
3896	649 911,90	1 459 853,59		25,00	
3897	649 924,12	1 459 825,42		25,00	
3898	649 976,60	1 459 730,69		25,00	
3899	649 988,31	1 459 714,99		25,00	
3900	649 996,51	1 459 704,22		25,00	
3901	650 000,22	1 459 699,35		25,00	

Раздел 2

Сведения о местоположении границ объекта					
1	2	3	4	5	6
3902	650 011,29	1 459 678,71	Картометрический метод	25,00	—
3903	650 022,89	1 459 683,80		25,00	
3904	650 025,80	1 459 678,07		25,00	
3905	650 026,91	1 459 671,39		25,00	
3853	650 049,92	1 459 665,00		25,00	
Вырез 4 из 5					
84	652 809,02	1 454 542,72	Картометрический метод	25,00	—
85	652 901,63	1 454 641,72		25,00	
86	652 904,60	1 454 658,06		25,00	
87	652 901,83	1 454 663,71		25,00	
88	652 876,90	1 454 699,04		25,00	
89	652 863,23	1 454 748,40		25,00	
90	652 859,12	1 454 768,25		25,00	
91	652 827,20	1 454 759,79		25,00	
92	652 812,53	1 454 725,17		25,00	
93	652 742,74	1 454 726,88		25,00	
94	652 732,09	1 454 567,45		25,00	
95	652 730,54	1 454 544,37		25,00	
84	652 809,02	1 454 542,72		25,00	
Вырез 5 из 5					
96	647 780,59	1 464 067,69	Картометрический метод	25,00	—
97	647 755,16	1 464 093,58		25,00	
98	647 665,06	1 464 125,40		25,00	
99	647 649,42	1 464 129,18		25,00	
100	647 596,86	1 464 135,13		25,00	
101	647 577,39	1 464 134,72		25,00	
102	647 572,76	1 464 132,19		25,00	
103	647 571,44	1 464 043,95		25,00	
104	647 572,25	1 464 035,61		25,00	
105	647 576,02	1 464 028,00		25,00	
106	647 593,88	1 463 999,23		25,00	
107	647 630,64	1 463 967,06		25,00	
108	647 673,28	1 463 956,99		25,00	
109	647 763,13	1 464 050,27		25,00	
110	647 767,79	1 464 049,67		25,00	
111	647 776,24	1 464 059,73		25,00	
96	647 780,59	1 464 067,69		25,00	
В-1(13)					
3934	634 410,18	1 468 264,42	Картометрический метод	25,00	—
3935	634 769,92	1 468 249,90		25,00	
3936	634 758,77	1 468 279,31		25,00	
3937	634 826,77	1 468 345,11		25,00	
3938	634 845,43	1 468 361,78		25,00	
3939	634 866,78	1 468 370,30		25,00	
3940	634 873,10	1 468 372,65		25,00	
376269	634 875,72	1 468 372,15		25,00	
376270	634 884,45	1 468 373,17		25,00	
359075	634 889,27	1 468 372,93		25,00	
376273	634 890,36	1 468 372,17		25,00	
952	634 892,86	1 468 371,24		25,00	
951	634 896,83	1 468 371,66		25,00	
950	634 900,52	1 468 375,25		25,00	
949	634 907,58	1 468 381,81		25,00	
948	634 913,59	1 468 385,85		25,00	
947	634 908,82	1 468 394,60		25,00	

Раздел 2

Сведения о местоположении границ объекта					
1	2	3	4	5	6
946	634 907,65	1 468 396,63	Картометрический метод	25,00	—
945	634 902,45	1 468 397,49		25,00	
944	634 897,97	1 468 390,47		25,00	
943	634 868,20	1 468 389,16		25,00	
942	634 870,73	1 468 403,59		25,00	
941	634 869,63	1 468 403,87		25,00	
940	634 870,89	1 468 410,08		25,00	
939	634 872,28	1 468 416,28		25,00	
938	634 864,12	1 468 420,36		25,00	
937	634 860,72	1 468 421,17		25,00	
936	634 847,82	1 468 423,21		25,00	
935	634 817,35	1 468 427,79		25,00	
934	634 765,44	1 468 433,41		25,00	
933	634 768,41	1 468 451,31		25,00	
932	634 771,51	1 468 468,57		25,00	
931	634 782,36	1 468 579,14		25,00	
930	634 783,93	1 468 589,69		25,00	
929	634 791,14	1 468 658,47		25,00	
928	634 794,34	1 468 685,75		25,00	
927	634 733,73	1 468 696,14		25,00	
926	634 706,04	1 468 701,92		25,00	
925	634 700,34	1 468 703,17		25,00	
924	634 698,87	1 468 696,82		25,00	
923	634 694,91	1 468 697,47		25,00	
922	634 698,45	1 468 712,46		25,00	
921	634 795,01	1 468 699,05		25,00	
920	634 804,44	1 468 698,94		25,00	
919	634 804,93	1 468 704,21		25,00	
918	634 816,59	1 468 702,86		25,00	
917	634 821,42	1 468 702,30		25,00	
916	634 822,41	1 468 710,73		25,00	
187	634 823,23	1 468 721,20		25,00	
3981	634 807,07	1 468 723,41		25,00	
3982	634 808,94	1 468 735,82		25,00	
3983	634 797,11	1 468 737,60		25,00	
3984	634 795,21	1 468 725,23		25,00	
3985	634 756,11	1 468 731,23		25,00	
3986	634 735,12	1 468 735,23		25,00	
3987	634 702,33	1 468 742,14		25,00	
3988	634 689,50	1 468 744,78		25,00	
3989	634 675,64	1 468 748,03		25,00	
203	634 419,92	1 468 836,34		25,00	
202	634 410,84	1 468 765,18		25,00	
201	634 410,11	1 468 758,20		25,00	
200	634 409,90	1 468 756,23		25,00	
199	634 409,06	1 468 748,05		25,00	
198	634 407,02	1 468 728,33		25,00	
197	634 406,30	1 468 721,85		25,00	
196	634 403,83	1 468 694,88		25,00	
195	634 380,05	1 468 696,41		25,00	
194	634 361,04	1 468 639,23		25,00	
193	634 330,35	1 468 636,85		25,00	
192	634 306,55	1 468 646,14		25,00	
191	634 296,34	1 468 648,88		25,00	
190	634 284,21	1 468 646,62		25,00	

Раздел 2

Сведения о местоположении границ объекта					
1	2	3	4	5	6
189	634 271,49	1 468 644,25	Картометрический метод	25,00	—
188	634 236,97	1 468 649,76		25,00	
224	634 199,98	1 468 645,62		25,00	
106	634 157,30	1 468 639,94		25,00	
105	634 133,69	1 468 629,61		25,00	
4007	634 119,63	1 468 517,42		25,00	
4008	633 984,90	1 468 506,04		25,00	
4009	633 951,75	1 468 447,92		25,00	
101	633 963,31	1 468 221,08		25,00	
100	634 102,46	1 468 243,33		25,00	
99	634 102,58	1 468 198,02		25,00	
4010	634 339,51	1 468 226,15		25,00	
4011	634 370,94	1 468 247,57		25,00	
3934	634 410,18	1 468 264,42		25,00	
B-1(14)					
4012	634 931,21	1 468 263,28	Картометрический метод	25,00	—
4013	634 937,88	1 468 287,38		25,00	
4014	634 918,96	1 468 292,18		25,00	
4015	634 905,90	1 468 295,66		25,00	
4016	634 898,36	1 468 271,06		25,00	
4017	634 903,02	1 468 269,77		25,00	
4018	634 918,85	1 468 265,02		25,00	
4019	634 919,44	1 468 267,42		25,00	
4020	634 925,56	1 468 265,17		25,00	
4012	634 931,21	1 468 263,28		25,00	
B-1(15)					
912	634 945,77	1 468 665,71	Картометрический метод	25,00	—
911	635 018,12	1 468 653,26		25,00	
910	635 018,78	1 468 657,02		25,00	
4024	635 024,12	1 468 687,24		25,00	
4025	635 024,72	1 468 690,68		25,00	
4026	634 974,92	1 468 699,13		25,00	
4027	634 953,04	1 468 703,78		25,00	
912	634 945,77	1 468 665,71		25,00	
B-1(16)					
4028	635 055,73	1 468 217,72	Картометрический метод	25,00	—
4029	635 103,78	1 468 204,29		25,00	
177	635 122,45	1 468 200,51		25,00	
4031	635 136,97	1 468 244,43		25,00	
4032	635 125,11	1 468 246,81		25,00	
4033	635 113,43	1 468 251,87		25,00	
4034	635 112,29	1 468 248,48		25,00	
4035	635 102,62	1 468 251,91		25,00	
4036	635 094,28	1 468 254,98		25,00	
4037	635 069,51	1 468 243,87		25,00	
4028	635 055,73	1 468 217,72		25,00	
B-1(17)					
4038	635 541,07	1 468 157,33	Картометрический метод	25,00	—
4039	635 577,81	1 468 161,59		25,00	
4040	635 576,19	1 468 176,70		25,00	
741	635 574,90	1 468 184,72		25,00	
740	635 574,13	1 468 191,82		25,00	
739	635 573,29	1 468 197,17		25,00	
4044	635 570,06	1 468 217,96		25,00	
4045	635 569,37	1 468 226,40		25,00	

Раздел 2

Сведения о местоположении границ объекта					
1	2	3	4	5	6
4046	635 554,35	1 468 214,10	Картометрический метод	25,00	—
1024	635 545,28	1 468 188,61		25,00	
1023	635 544,63	1 468 182,48		25,00	
4038	635 541,07	1 468 157,33		25,00	
B-1(18)					
980	635 429,35	1 468 166,34	Картометрический метод	25,00	—
979	635 434,94	1 468 183,66		25,00	
978	635 437,94	1 468 192,93		25,00	
977	635 420,72	1 468 194,88		25,00	
976	635 410,08	1 468 196,09		25,00	
975	635 372,19	1 468 204,90		25,00	
4055	635 369,56	1 468 201,27		25,00	
983	635 361,92	1 468 178,86		25,00	
982	635 409,78	1 468 159,64		25,00	
981	635 413,10	1 468 171,70		25,00	
980	635 429,35	1 468 166,34		25,00	
B-1(19)					
997	635 393,75	1 468 095,50	Картометрический метод	25,00	—
4060	635 417,42	1 468 085,51		25,00	
4061	635 423,09	1 468 083,18		25,00	
4062	635 426,52	1 468 091,55		25,00	
4063	635 444,96	1 468 083,93		25,00	
4064	635 446,70	1 468 081,07		25,00	
4065	635 454,17	1 468 078,35		25,00	
4066	635 456,14	1 468 083,76		25,00	
4067	635 461,66	1 468 090,49		25,00	
4068	635 465,37	1 468 090,56		25,00	
4069	635 465,20	1 468 100,22		25,00	
4070	635 468,65	1 468 100,64		25,00	
4071	635 468,71	1 468 106,63		25,00	
4072	635 468,86	1 468 122,73		25,00	
4073	635 468,94	1 468 125,61		25,00	
1016	635 469,53	1 468 128,85		25,00	
1015	635 463,51	1 468 130,41		25,00	
1014	635 459,23	1 468 134,44		25,00	
1013	635 451,21	1 468 135,87		25,00	
1012	635 441,01	1 468 134,19		25,00	
1011	635 431,99	1 468 134,76		25,00	
1010	635 426,11	1 468 135,93		25,00	
1009	635 421,19	1 468 137,52		25,00	
1008	635 421,93	1 468 139,56		25,00	
1007	635 421,14	1 468 139,84		25,00	
1006	635 418,90	1 468 140,65		25,00	
1005	635 417,74	1 468 139,69		25,00	
1004	635 415,53	1 468 139,81		25,00	
1003	635 406,47	1 468 140,40		25,00	
1002	635 403,60	1 468 140,05		25,00	
1001	635 394,29	1 468 114,74		25,00	
1000	635 392,99	1 468 106,48		25,00	
999	635 391,37	1 468 100,19		25,00	
998	635 395,08	1 468 098,64		25,00	
997	635 393,75	1 468 095,50		25,00	
B-1(20)					
4093	652 156,37	1 450 220,55	Картометрический метод	25,00	Закрепление отсутствует

Раздел 2

Сведения о местоположении границ объекта					
1	2	3	4	5	6
4361	652 151,76	1 450 223,46	Картометрический метод	25,00	Закрепление отсутствует
4360	652 153,92	1 450 237,41		25,00	
4359	652 321,30	1 450 246,56		25,00	—
4358	652 375,67	1 450 253,49		25,00	
4357	652 541,72	1 450 095,90		25,00	
4356	652 514,12	1 450 067,25		25,00	
4355	652 596,19	1 449 985,98		25,00	
264	652 341,99	1 449 585,87		25,00	
263	652 362,70	1 449 573,03		25,00	
262	652 351,58	1 449 553,38		25,00	
4351	652 363,44	1 449 545,90		25,00	
298	652 431,42	1 449 654,88		25,00	Закрепление отсутствует
299	652 443,47	1 449 664,62		25,00	
300	652 476,34	1 449 721,69		25,00	
301	652 519,50	1 449 785,69		25,00	
302	652 582,73	1 449 885,91		25,00	
303	652 617,51	1 449 940,57		25,00	
304	652 621,32	1 449 959,50		25,00	
305	652 627,86	1 449 968,78		25,00	
306	652 631,95	1 449 973,05		25,00	
307	652 634,24	1 449 974,89		25,00	
308	652 647,23	1 449 992,45		25,00	
309	652 662,36	1 450 015,97		25,00	
310	652 677,67	1 450 040,08		25,00	
657	652 675,23	1 450 049,33		25,00	—
658	652 566,41	1 450 090,77		25,00	
659	652 553,53	1 450 097,19		25,00	
660	652 538,03	1 450 107,55		25,00	
661	652 518,82	1 450 122,93		25,00	
662	652 500,38	1 450 139,77		25,00	
663	652 461,96	1 450 176,36		25,00	
664	652 376,07	1 450 263,49		25,00	
665	652 373,64	1 450 265,15		25,00	
666	652 359,01	1 450 268,69		25,00	
667	652 336,38	1 450 270,77		25,00	
668	652 276,45	1 450 274,97		25,00	
669	652 263,98	1 450 274,62		25,00	
670	652 238,37	1 450 271,83		25,00	
671	652 222,42	1 450 269,61		25,00	
672	652 174,56	1 450 267,02		25,00	
673	652 033,74	1 450 259,64		25,00	
674	651 872,43	1 450 251,05		25,00	

Раздел 2

Сведения о местоположении границ объекта					
1	2	3	4	5	6
675	651 812,50	1 450 252,00	Картометрический метод	25,00	—
676	651 804,95	1 450 252,85		25,00	
677	651 738,73	1 450 268,47		25,00	
678	651 647,44	1 450 189,68		25,00	
679	651 617,57	1 450 167,18		25,00	
680	651 572,90	1 450 137,94		25,00	
681	651 559,05	1 450 159,88		25,00	
375	651 546,19	1 450 151,05		25,00	
374	651 570,34	1 450 112,96		25,00	
373	651 533,89	1 450 085,03		25,00	
372	651 540,65	1 450 069,92		25,00	
371	651 513,27	1 450 013,84		25,00	
370	651 502,48	1 449 995,51		25,00	
369	651 500,29	1 449 983,54		25,00	
368	651 484,04	1 449 967,80		25,00	
367	651 468,70	1 449 946,53		25,00	
366	651 426,94	1 449 930,69		25,00	
365	651 414,34	1 449 955,89		25,00	
364	651 418,87	1 449 957,82		25,00	
363	651 385,18	1 450 009,36		25,00	
362	651 375,61	1 450 005,01		25,00	
361	651 370,24	1 450 013,60		25,00	
360	651 364,69	1 450 010,68		25,00	
359	651 352,45	1 450 031,16		25,00	
685	651 269,79	1 449 980,90		25,00	
686	651 285,42	1 449 952,66		25,00	
4293	651 164,20	1 449 873,67		25,00	
4292	651 231,20	1 449 790,92		25,00	
4291	651 221,93	1 449 624,49		25,00	
4290	651 215,01	1 449 630,53		25,00	
4289	651 210,16	1 449 636,81		25,00	
4288	651 206,34	1 449 642,82		25,00	
4287	651 196,80	1 449 645,78		25,00	
4286	651 190,82	1 449 644,82		25,00	
4285	651 183,78	1 449 641,00		25,00	
339	651 180,10	1 449 635,73		25,00	
338	651 178,45	1 449 625,62		25,00	
337	651 172,58	1 449 620,38		25,00	
336	651 174,26	1 449 592,22		25,00	
358	651 138,47	1 449 602,90		25,00	
4279	651 132,78	1 449 602,15		25,00	
4278	651 127,33	1 449 601,69		25,00	
4277	651 119,80	1 449 600,49		25,00	
4276	651 109,97	1 449 601,63		25,00	
4275	651 107,68	1 449 599,20		25,00	
4274	651 103,67	1 449 594,95		25,00	
4273	651 101,40	1 449 588,35		25,00	
4272	651 099,92	1 449 568,00		25,00	
4271	651 099,97	1 449 525,82		25,00	
4270	651 095,53	1 449 501,49		25,00	
4269	651 092,19	1 449 491,99		25,00	
4268	651 089,99	1 449 475,57		25,00	
4267	651 090,60	1 449 468,84		25,00	
4266	651 090,95	1 449 463,52		25,00	
4265	651 094,53	1 449 443,83		25,00	

Раздел 2

Сведения о местоположении границ объекта					
1	2	3	4	5	6
4264	651 093,89	1 449 436,59	Картометрический метод	25,00	—
4263	651 088,18	1 449 411,57		25,00	
4262	651 084,52	1 449 403,48		25,00	
4261	651 076,84	1 449 398,48		25,00	
4260	651 069,93	1 449 398,23		25,00	
275	651 063,11	1 449 402,94		25,00	
335	651 057,35	1 449 400,97		25,00	
334	651 050,89	1 449 401,43		25,00	
333	651 041,86	1 449 402,38		25,00	
332	651 034,57	1 449 394,18		25,00	
331	651 027,48	1 449 392,36		25,00	
330	651 014,11	1 449 393,39		25,00	
329	650 991,84	1 449 404,64		25,00	
328	650 977,01	1 449 412,96		25,00	
327	650 965,30	1 449 420,22		25,00	
326	650 956,83	1 449 426,50		25,00	
325	650 953,27	1 449 431,38		25,00	
324	650 946,05	1 449 436,86		25,00	
323	650 940,84	1 449 439,18		25,00	
93	650 924,26	1 449 447,26		25,00	
92	650 921,21	1 449 412,89		25,00	
91	650 913,34	1 449 291,16		25,00	
90	650 921,65	1 449 248,41		25,00	
89	650 939,87	1 449 208,32		25,00	
88	650 967,92	1 449 170,67		25,00	
87	651 014,64	1 449 134,17		25,00	
86	651 056,85	1 449 100,90		25,00	
85	651 102,71	1 449 051,35		25,00	
84	651 133,06	1 449 001,25		25,00	
83	651 275,85	1 448 683,16		25,00	
82	651 284,28	1 448 611,43		25,00	
81	651 262,68	1 448 534,46		25,00	
80	651 224,71	1 448 477,05		25,00	
79	651 182,61	1 448 440,72		25,00	
78	651 075,42	1 448 378,15		25,00	
77	650 975,75	1 448 342,05		25,00	
76	650 914,58	1 448 331,79		25,00	
75	650 866,75	1 448 341,02		25,00	
74	650 707,46	1 448 402,72		25,00	
73	650 610,32	1 448 402,35		25,00	
72	650 211,81	1 448 327,63		25,00	
71	650 106,29	1 448 335,83		25,00	
70	649 985,52	1 448 377,38		25,00	
69	649 916,19	1 448 391,22		25,00	
68	649 877,59	1 448 387,55		25,00	
67	649 807,89	1 448 351,44		25,00	
66	649 756,06	1 448 298,68		25,00	
65	649 741,84	1 448 258,95		25,00	
64	649 744,69	1 448 193,54		25,00	
63	649 765,45	1 448 124,88		25,00	
62	649 808,25	1 448 005,25		25,00	
61	649 810,64	1 447 921,37		25,00	
60	649 790,06	1 447 854,41		25,00	
59	649 743,47	1 447 759,52		25,00	
58	649 725,42	1 447 678,23		25,00	

Раздел 2

Сведения о местоположении границ объекта					
1	2	3	4	5	6
57	649 725,02	1 447 633,97	Картометрический метод	25,00	—
56	649 800,03	1 447 166,31		25,00	
55	649 822,17	1 447 067,92		25,00	
54	649 851,18	1 447 077,96		25,00	
53	649 894,46	1 446 987,61		25,00	
52	649 965,41	1 446 889,93		25,00	
51	650 031,89	1 446 828,60		25,00	
50	650 211,44	1 446 704,68		25,00	
49	650 196,93	1 446 679,68		25,00	
48	650 418,29	1 446 540,60		25,00	
47	650 590,91	1 446 462,86		25,00	
46	650 649,05	1 446 412,31		25,00	
4197	650 658,13	1 446 449,04		25,00	
4196	650 737,13	1 446 593,04		25,00	
4195	650 800,64	1 446 671,22		25,00	
4194	650 845,94	1 446 659,28		25,00	
4193	650 898,33	1 446 575,05		25,00	
4192	650 926,19	1 446 537,02		25,00	
4191	650 978,71	1 446 510,05		25,00	
4190	651 052,72	1 446 478,42		25,00	
4189	651 064,38	1 446 477,12		25,00	
4188	651 100,19	1 446 469,99		25,00	
4187	651 133,39	1 446 459,91		25,00	
4186	651 153,45	1 446 455,25		25,00	
4185	651 188,98	1 446 458,81		25,00	
4184	651 168,43	1 446 544,88		25,00	
4183	651 141,13	1 446 562,43		25,00	
4182	651 179,32	1 446 622,00		25,00	
4181	651 187,47	1 446 630,77		25,00	
4180	651 197,69	1 446 637,50		25,00	
4179	651 208,86	1 446 641,00		25,00	
4178	651 221,01	1 446 642,37		25,00	
4177	651 234,74	1 446 638,92		25,00	
4176	651 254,71	1 446 628,48		25,00	
4175	651 275,66	1 446 616,92		25,00	
4174	651 283,99	1 446 608,79		25,00	
4173	651 291,13	1 446 596,99		25,00	
4172	651 304,79	1 446 560,19		25,00	
4171	651 327,15	1 446 483,10		25,00	
4170	651 360,25	1 446 360,14		25,00	
4169	651 402,70	1 446 336,56		25,00	
4168	651 426,23	1 446 320,17		25,00	
4167	651 493,52	1 446 263,84		25,00	
4166	651 471,44	1 446 217,15		25,00	
4165	651 442,79	1 446 156,88		25,00	
4164	651 388,26	1 446 077,00		25,00	
4163	651 372,57	1 446 048,00		25,00	
4162	651 336,20	1 445 991,18		25,00	
4161	651 315,13	1 445 945,70		25,00	
4160	651 295,27	1 445 921,10		25,00	
4159	651 247,19	1 445 875,93		25,00	
4158	651 148,15	1 445 786,85		25,00	
4157	651 134,23	1 445 807,20		25,00	
25	651 116,05	1 445 798,61		25,00	
24	651 129,95	1 445 767,53		25,00	

Раздел 2

Сведения о местоположении границ объекта					
1	2	3	4	5	6
4154	651 153,30	1 445 780,32	Картометрический метод	25,00	-
4153	651 294,37	1 445 868,52		25,00	
4152	651 362,42	1 445 934,16		25,00	
4151	651 389,52	1 445 968,64		25,00	
4150	651 405,93	1 445 966,85		25,00	
4149	651 492,80	1 446 174,64		25,00	
4148	651 494,12	1 446 264,61		25,00	
4147	651 420,40	1 446 329,01		25,00	
4146	651 430,18	1 446 818,89		25,00	
4145	651 443,21	1 446 813,52		25,00	
4144	651 446,63	1 446 824,31		25,00	
4143	651 455,10	1 446 833,88		25,00	
4142	651 476,27	1 446 841,43		25,00	
4141	651 504,97	1 446 840,30		25,00	
4140	651 521,37	1 446 832,00		25,00	
4139	651 546,06	1 446 828,65		25,00	
4138	651 558,49	1 446 852,56		25,00	
4137	651 571,58	1 446 846,39		25,00	
4136	651 596,40	1 446 848,46		25,00	
4135	651 614,98	1 446 846,07		25,00	
4134	651 632,39	1 446 860,31		25,00	
4133	651 649,42	1 446 865,10		25,00	
4132	651 649,32	1 446 889,39		25,00	
4131	651 815,67	1 447 299,31		25,00	
4130	651 871,43	1 447 376,04		25,00	
4129	652 052,09	1 447 585,42		25,00	
4128	652 037,36	1 447 832,33		25,00	
4127	652 198,00	1 448 048,47		25,00	
4126	652 261,30	1 448 165,95		25,00	
4125	652 374,34	1 448 196,40		25,00	
4124	652 415,07	1 448 303,89		25,00	
4123	652 439,62	1 448 318,14		25,00	
4122	652 434,38	1 448 327,91		25,00	—
4121	652 347,66	1 448 489,47		25,00	-
274	652 261,69	1 448 742,74		25,00	
275	652 245,61	1 448 810,77		25,00	Закрепление отсутствует
276	652 223,33	1 448 864,82		25,00	
277	652 204,24	1 448 915,16		25,00	
278	652 201,70	1 448 922,79		25,00	
4115	652 186,65	1 448 917,88		25,00	—
4114	652 152,80	1 449 012,39		25,00	
4113	652 141,18	1 449 050,68		25,00	
4112	652 131,92	1 449 093,95		25,00	
4111	652 130,70	1 449 130,52		25,00	
4110	652 136,95	1 449 168,39		25,00	
4109	652 145,89	1 449 203,94		25,00	
4108	652 159,81	1 449 241,90		25,00	
4107	652 180,25	1 449 282,15		25,00	
259	652 272,43	1 449 450,06		25,00	
258	652 262,00	1 449 449,20		25,00	
257	652 251,26	1 449 451,59		25,00	
274	652 152,72	1 449 537,79		25,00	

Раздел 2

Сведения о местоположении границ объекта					
1	2	3	4	5	6
273	652 125,39	1 449 571,78	Картометрический метод	25,00	—
272	652 114,78	1 449 580,64		25,00	
271	652 062,74	1 449 619,50		25,00	
270	652 060,73	1 449 627,08		25,00	
269	652 066,45	1 449 643,11		25,00	
268	652 093,04	1 449 677,00		25,00	
267	652 123,81	1 449 706,47		25,00	
4095	652 159,10	1 450 126,14		25,00	Закрепление отсутствует
4094	652 155,21	1 450 164,54		25,00	
4093	652 156,37	1 450 220,55		25,00	
Вырез 1 из 1					
4362	651 952,76	1 448 965,29	Картометрический метод	25,00	-
4363	651 953,31	1 449 671,63		25,00	
4364	651 349,23	1 449 683,80		25,00	
4365	651 337,61	1 448 968,14		25,00	
4366	651 642,91	1 448 746,98		25,00	
4367	651 780,52	1 448 883,12		25,00	
4362	651 952,76	1 448 965,29		25,00	
В-1(21)					
4362	651 952,76	1 448 965,29	Картометрический метод	25,00	-
4363	651 953,31	1 449 671,63		25,00	
4364	651 349,23	1 449 683,80		25,00	
4365	651 337,61	1 448 968,14		25,00	
4366	651 642,91	1 448 746,98		25,00	
4367	651 780,52	1 448 883,12		25,00	
4362	651 952,76	1 448 965,29		25,00	
В-1(22)					
272	652 301,40	1 448 753,64	Картометрический метод	25,00	-
4419	652 408,01	1 448 757,86		25,00	
4418	652 414,58	1 448 740,00		25,00	
4417	652 491,17	1 448 765,19		25,00	
4416	652 520,17	1 448 751,56		25,00	
4415	652 522,12	1 448 694,45		25,00	
4414	652 517,81	1 448 692,34		25,00	
4413	652 533,25	1 448 650,11		25,00	
4412	652 670,14	1 448 692,86		25,00	
4411	652 890,26	1 448 576,91		25,00	
4410	652 990,42	1 448 493,65		25,00	
4409	654 037,52	1 448 697,17		25,00	
4408	654 064,11	1 448 690,49		25,00	
4407	654 054,35	1 448 763,96		25,00	
4406	653 996,97	1 448 810,37		25,00	
4405	653 943,53	1 448 839,57		25,00	
4404	653 825,86	1 448 861,23		25,00	
4403	653 856,63	1 448 880,73		25,00	
4402	654 093,86	1 449 055,58		25,00	
4401	654 112,24	1 449 125,40		25,00	
4400	654 097,70	1 449 248,70		25,00	
4399	654 037,73	1 449 265,51		25,00	
4398	653 977,54	1 449 260,91		25,00	
4397	653 905,64	1 449 341,87		25,00	
4396	653 836,26	1 449 332,82		25,00	
4395	653 796,55	1 449 284,76		25,00	

Раздел 2

Сведения о местоположении границ объекта					
1	2	3	4	5	6
4394	653 724,81	1 449 299,33	Картометрический метод	25,00	-
4393	653 564,29	1 449 247,99		25,00	
4392	653 415,34	1 449 165,31		25,00	
4391	653 386,56	1 449 092,30		25,00	
4390	653 332,14	1 449 093,13		25,00	
4389	653 265,33	1 449 075,03		25,00	
4388	653 171,90	1 449 121,81		25,00	
4387	653 093,51	1 449 193,06		25,00	
4386	652 979,47	1 449 261,42		25,00	
4385	652 937,06	1 449 312,96		25,00	
4384	652 873,64	1 449 376,16		25,00	
4383	652 885,27	1 449 397,95		25,00	
4382	652 713,60	1 449 353,16		25,00	—
4381	652 615,97	1 449 205,91		25,00	
4380	652 575,32	1 449 176,19		25,00	
4379	652 372,54	1 449 164,25		25,00	
4378	652 317,09	1 449 143,67		25,00	
4377	652 296,50	1 449 071,07		25,00	
4376	652 275,65	1 448 984,17		25,00	
4375	652 261,95	1 448 950,06		25,00	
501	652 229,17	1 448 933,96		25,00	Закрепление отсутствует
502	652 235,98	1 448 914,89		25,00	
268	652 243,12	1 448 897,56		25,00	
269	652 248,04	1 448 884,79		25,00	
270	652 256,08	1 448 855,71		25,00	-
271	652 292,31	1 448 758,76		25,00	
272	652 301,40	1 448 753,64		25,00	
Вырез 1 из 1					
4420	652 966,00	1 449 163,91	Картометрический метод	25,00	Закрепление отсутствует
4421	652 890,40	1 449 260,60		25,00	
4422	652 795,13	1 449 221,55		25,00	
4423	652 660,75	1 449 119,23		25,00	
4424	652 604,56	1 449 080,23		25,00	
4425	652 477,83	1 448 993,89		25,00	
4426	652 484,44	1 448 961,01		25,00	
4427	652 396,86	1 448 918,23		25,00	
4428	652 341,91	1 448 876,64		25,00	
4429	652 389,69	1 448 806,94		25,00	
4430	652 640,54	1 448 920,90		25,00	
4431	652 739,04	1 448 934,21		25,00	

Раздел 2

Сведения о местоположении границ объекта					
1	2	3	4	5	6
4432	652 892,69	1 449 052,60	Картометрический метод	25,00	Закрепление отсутствует
4433	652 930,17	1 449 102,79		25,00	
4434	652 929,56	1 449 134,28		25,00	
4420	652 966,00	1 449 163,91		25,00	
B-1(23)					
4435	653 235,37	1 450 174,24	Картометрический метод	25,00	—
4436	653 254,46	1 450 187,74		25,00	
4437	653 259,93	1 450 235,21		25,00	
4438	653 205,52	1 450 378,74		25,00	
4439	653 160,34	1 450 367,45		25,00	
4440	653 156,56	1 450 365,76		25,00	
4441	653 153,73	1 450 376,55		25,00	
4442	653 148,22	1 450 375,64		25,00	
4443	653 147,51	1 450 378,65		25,00	
4444	653 141,48	1 450 376,75		25,00	
4445	653 137,80	1 450 380,80		25,00	
4446	653 116,33	1 450 383,14		25,00	
4447	653 082,07	1 450 371,65		25,00	
4448	653 056,91	1 450 357,65		25,00	
4449	653 023,39	1 450 324,60		25,00	
4450	652 988,95	1 450 296,64		25,00	
4451	653 006,73	1 450 282,85		25,00	
4452	652 994,27	1 450 269,55		25,00	
4453	652 989,51	1 450 269,12		25,00	
4454	652 977,76	1 450 253,31		25,00	
4455	652 987,56	1 450 240,15		25,00	
4456	652 965,14	1 450 198,00		25,00	
4457	652 950,65	1 450 182,72		25,00	
4458	652 963,28	1 450 159,02		25,00	
4459	653 030,12	1 450 116,96		25,00	
4460	653 039,04	1 450 111,32		25,00	
4461	653 064,97	1 450 074,90		25,00	
4462	653 047,80	1 450 032,67		25,00	
4463	653 068,73	1 450 027,84		25,00	
4464	653 105,03	1 449 991,93		25,00	
4465	653 110,59	1 449 987,17		25,00	
4466	653 100,90	1 449 975,32		25,00	
4467	653 146,15	1 449 936,72		25,00	
4468	653 153,18	1 449 961,00		25,00	
4469	653 163,34	1 449 934,95		25,00	
4470	653 178,92	1 449 960,76		25,00	
4471	653 176,11	1 449 966,84		25,00	
4472	653 178,70	1 449 972,48		25,00	
4473	653 168,76	1 449 978,17		25,00	
4474	653 185,35	1 450 005,82		25,00	
4475	653 188,32	1 450 000,95		25,00	
4476	653 204,24	1 450 027,70		25,00	
4477	653 176,94	1 450 040,14		25,00	
4478	653 179,35	1 450 043,81		25,00	
4479	653 181,21	1 450 047,31		25,00	
4480	653 188,27	1 450 061,46		25,00	
4481	653 191,71	1 450 057,41		25,00	

Раздел 2

Сведения о местоположении границ объекта					
1	2	3	4	5	6
4482	653 198,61	1 450 066,80	Картометрический метод	25,00	—
4483	653 196,56	1 450 079,83		25,00	
4484	653 226,38	1 450 099,62		25,00	
4485	653 197,73	1 450 137,82		25,00	
4486	653 206,09	1 450 160,69		25,00	
4487	653 204,14	1 450 163,73		25,00	
4435	653 235,37	1 450 174,24		25,00	
B-1(24)					
2309	651 187,67	1 450 185,57	Картометрический метод	25,00	—
4488	651 135,32	1 450 226,68		25,00	
4489	651 127,28	1 450 220,02		25,00	
4490	651 079,92	1 450 259,23		25,00	
785	651 069,44	1 450 258,08		25,00	
784	651 059,61	1 450 230,41		25,00	
783	651 022,05	1 450 169,98		25,00	
782	651 021,88	1 450 168,81		25,00	
781	651 003,04	1 450 125,33		25,00	
4496	651 010,06	1 450 121,27		25,00	
4497	651 018,96	1 450 116,13		25,00	
4498	651 128,89	1 450 052,99		25,00	
518	651 161,83	1 450 096,60		25,00	
2309	651 187,67	1 450 185,57		25,00	
B-1(25)					
4500	650 962,50	1 449 817,31	Картометрический метод	25,00	—
4501	650 991,92	1 449 862,99		25,00	
4502	651 020,52	1 449 900,74		25,00	
4503	651 046,26	1 449 944,63		25,00	
4504	651 058,12	1 449 953,78		25,00	
4505	651 054,50	1 449 959,21		25,00	
4506	651 078,86	1 450 000,04		25,00	
714	651 010,73	1 450 038,57		25,00	
715	650 955,42	1 450 055,00		25,00	
4509	650 921,04	1 449 896,28		25,00	
4510	650 917,37	1 449 846,08		25,00	
4511	650 926,42	1 449 835,30		25,00	
4512	650 941,44	1 449 824,38		25,00	
4513	650 944,62	1 449 822,87		25,00	
4500	650 962,50	1 449 817,31		25,00	
B-1(26)					
64	650 812,54	1 450 165,38	Картометрический метод	25,00	—
63	650 830,16	1 450 183,36		25,00	
62	650 801,36	1 450 210,97		25,00	
61	650 773,39	1 450 238,07		25,00	
60	650 749,11	1 450 258,79		25,00	
59	650 731,76	1 450 273,59		25,00	
4520	650 709,05	1 450 248,37		25,00	
4521	650 747,26	1 450 211,86		25,00	
4522	650 753,02	1 450 211,47		25,00	
4523	650 761,28	1 450 210,30		25,00	
64	650 812,54	1 450 165,38		25,00	
B-1(27)					
4524	650 701,26	1 450 260,42	Картометрический метод	25,00	—
4525	650 719,14	1 450 284,04		25,00	
58	650 725,85	1 450 293,50		25,00	
57	650 730,28	1 450 304,85		25,00	

Раздел 2

Сведения о местоположении границ объекта					
1	2	3	4	5	6
56	650 732,07	1 450 317,73	Картометрический метод	25,00	—
55	650 714,65	1 450 332,32		25,00	
54	650 671,10	1 450 283,71		25,00	
4531	650 679,72	1 450 274,85		25,00	
4532	650 685,20	1 450 269,18		25,00	
4533	650 686,44	1 450 263,90		25,00	
4534	650 692,76	1 450 258,78		25,00	
4535	650 697,17	1 450 258,34		25,00	
4524	650 701,26	1 450 260,42		25,00	
B-1(28)					
4536	650 597,32	1 450 195,61	Картометрический метод	25,00	—
4537	650 639,64	1 450 238,92		25,00	
4538	650 626,11	1 450 251,81		25,00	
4539	650 584,78	1 450 209,43		25,00	
4540	650 587,36	1 450 205,99		25,00	
4536	650 597,32	1 450 195,61		25,00	
B-1(29)					
4541	650 623,96	1 450 089,80	Картометрический метод	25,00	—
4542	650 641,73	1 450 110,12		25,00	
4543	650 596,19	1 450 149,16		25,00	
4544	650 578,88	1 450 132,98		25,00	
4541	650 623,96	1 450 089,80		25,00	
B-1(30)					
4545	654 619,09	1 450 406,78	Картометрический метод	25,00	—
4546	654 629,99	1 450 405,90		25,00	
4547	654 720,91	1 450 421,86		25,00	
4548	654 857,32	1 450 432,96		25,00	
4549	654 854,41	1 450 477,90		25,00	
4550	654 831,16	1 450 472,01		25,00	
4551	654 820,88	1 450 471,59		25,00	
4552	654 834,57	1 450 481,54		25,00	
4553	654 830,23	1 450 488,69		25,00	
4554	654 825,11	1 450 489,45		25,00	
4555	654 824,69	1 450 500,36		25,00	
4556	654 815,18	1 450 506,34		25,00	
4557	654 816,16	1 450 522,35		25,00	
4558	654 814,56	1 450 537,78		25,00	
4559	654 820,55	1 450 547,91		25,00	
4560	654 823,64	1 450 572,84		25,00	
4561	654 789,50	1 450 599,24		25,00	
4562	654 748,11	1 450 616,19		25,00	
4563	654 744,76	1 450 609,85		25,00	
4564	654 735,13	1 450 610,06		25,00	
4565	654 720,66	1 450 594,35		25,00	
4566	654 669,38	1 450 568,54		25,00	
4567	654 662,37	1 450 571,26		25,00	
4568	654 613,47	1 450 536,43		25,00	
4569	654 630,29	1 450 511,69		25,00	
4570	654 583,33	1 450 478,09		25,00	
4571	654 593,49	1 450 441,97		25,00	
4572	654 615,38	1 450 444,05		25,00	
4545	654 619,09	1 450 406,78		25,00	
B-1(31)					
4573	653 858,22	1 450 146,92	Картометрический метод	25,00	—
4574	653 861,76	1 450 147,24		25,00	

Раздел 2

Сведения о местоположении границ объекта					
1	2	3	4	5	6
4575	653 867,46	1 450 148,63	Картометрический метод	25,00	—
4576	653 875,28	1 450 150,65		25,00	
4577	653 881,57	1 450 154,00		25,00	
4578	653 887,40	1 450 155,77		25,00	
4579	653 905,05	1 450 161,31		25,00	
4580	653 915,56	1 450 168,02		25,00	
4581	653 942,25	1 450 173,63		25,00	
4582	653 958,74	1 450 178,69		25,00	
4583	653 965,97	1 450 180,55		25,00	
4584	653 971,84	1 450 185,13		25,00	
4585	653 982,45	1 450 185,12		25,00	
4586	653 988,29	1 450 186,88		25,00	
4587	653 994,81	1 450 191,28		25,00	
4588	654 000,03	1 450 193,31		25,00	
4589	654 003,83	1 450 195,08		25,00	
4590	654 022,51	1 450 199,57		25,00	
4591	654 027,76	1 450 199,27		25,00	
4592	654 033,64	1 450 201,16		25,00	
4593	654 042,44	1 450 202,52		25,00	
4594	654 048,82	1 450 205,87		25,00	
4595	654 056,16	1 450 207,74		25,00	
4596	654 062,86	1 450 211,88		25,00	
4597	654 069,27	1 450 214,67		25,00	
4598	654 077,62	1 450 216,45		25,00	
4599	654 084,50	1 450 218,74		25,00	
4600	654 090,91	1 450 221,53		25,00	
4601	654 097,30	1 450 223,35		25,00	
4602	654 103,69	1 450 224,68		25,00	
4603	654 111,14	1 450 227,33		25,00	
4604	654 120,42	1 450 230,18		25,00	
4605	654 129,78	1 450 233,88		25,00	
4606	654 137,66	1 450 236,16		25,00	
4607	654 154,66	1 450 235,26		25,00	
4608	654 160,85	1 450 236,25		25,00	
4609	654 163,55	1 450 228,12		25,00	
4610	654 175,61	1 450 231,93		25,00	
4611	654 172,94	1 450 243,02		25,00	
4612	654 213,84	1 450 256,98		25,00	
4613	654 218,74	1 450 257,36		25,00	
4614	654 227,60	1 450 260,10		25,00	
4615	654 237,07	1 450 263,60		25,00	
4616	654 251,22	1 450 267,90		25,00	
4617	654 262,22	1 450 269,57		25,00	
4618	654 274,45	1 450 266,56		25,00	
4619	654 285,15	1 450 235,01		25,00	
4620	654 299,48	1 450 239,87		25,00	
4621	654 290,17	1 450 267,48		25,00	
4622	654 307,67	1 450 272,26		25,00	
4623	654 315,80	1 450 242,72		25,00	
4624	654 353,96	1 450 252,12		25,00	
4625	654 358,30	1 450 273,06		25,00	
4626	654 357,69	1 450 275,67		25,00	
4627	654 362,82	1 450 274,29		25,00	
4628	654 368,65	1 450 272,70		25,00	
4629	654 373,03	1 450 271,63		25,00	

Раздел 2

Сведения о местоположении границ объекта					
1	2	3	4	5	6
4630	654 378,39	1 450 270,53	Картометрический метод	25,00	—
4631	654 382,26	1 450 269,48		25,00	
4632	654 387,64	1 450 269,36		25,00	
4633	654 394,96	1 450 268,71		25,00	
4634	654 402,31	1 450 269,53		25,00	
4635	654 407,70	1 450 270,39		25,00	
4636	654 414,05	1 450 270,26		25,00	
4637	654 419,97	1 450 272,08		25,00	
4638	654 425,37	1 450 273,44		25,00	
4639	654 427,77	1 450 270,94		25,00	
4640	654 424,79	1 450 268,56		25,00	
4641	654 424,25	1 450 266,14		25,00	
4642	654 425,15	1 450 262,20		25,00	
4643	654 428,93	1 450 256,26		25,00	
4644	654 486,11	1 450 279,93		25,00	
4645	654 481,45	1 450 290,78		25,00	
4646	654 478,52	1 450 290,85		25,00	
4647	654 469,10	1 450 307,66		25,00	
4648	654 472,57	1 450 310,51		25,00	
4649	654 477,51	1 450 312,84		25,00	
4650	654 482,42	1 450 314,21		25,00	
4651	654 484,92	1 450 316,60		25,00	
4652	654 488,82	1 450 317,01		25,00	
4653	654 491,33	1 450 319,88		25,00	
4654	654 493,81	1 450 321,29		25,00	
4655	654 495,23	1 450 321,86		25,00	
4656	654 492,29	1 450 325,88		25,00	
4657	654 492,52	1 450 352,16		25,00	
4658	654 483,41	1 450 361,35		25,00	
4659	654 449,67	1 450 330,35		25,00	
4660	654 408,11	1 450 309,14		25,00	
4661	654 407,52	1 450 311,40		25,00	
4662	654 405,03	1 450 315,62		25,00	
4663	654 401,88	1 450 318,25		25,00	
4664	654 395,48	1 450 319,36		25,00	
4665	654 388,73	1 450 319,18		25,00	
4666	654 383,61	1 450 319,94		25,00	
4667	654 374,01	1 450 321,75		25,00	
4668	654 362,15	1 450 322,65		25,00	
4669	654 351,35	1 450 328,66		25,00	
4670	654 348,10	1 450 317,79	25,00		
4433	654 314,50	1 450 465,29	25,00		
4434	654 085,21	1 450 397,16	25,00		
4673	653 899,88	1 450 315,29	25,00		
4674	653 856,48	1 450 289,97	25,00		
4675	653 824,36	1 450 269,29	25,00		
4676	653 806,25	1 450 247,84	25,00		
4677	653 816,25	1 450 197,96	25,00		
4678	653 823,74	1 450 169,45	25,00		
4679	653 834,32	1 450 153,29	25,00		
4680	653 840,24	1 450 148,20	25,00		
4681	653 846,22	1 450 147,11	25,00		
4573	653 858,22	1 450 146,92	25,00		
B-1(32)					
4423	653 947,66	1 450 475,31	Картометрический метод	25,00	—

Раздел 2

Сведения о местоположении границ объекта					
1	2	3	4	5	6
4424	653 946,81	1 450 516,58	Картометрический метод	25,00	—
4684	653 918,27	1 450 514,03		25,00	
4685	653 896,52	1 450 514,37		25,00	
4686	653 903,29	1 450 547,27		25,00	
4687	653 779,51	1 450 546,72		25,00	
4688	653 727,26	1 450 547,04		25,00	
4689	653 719,86	1 450 537,91		25,00	
4690	653 719,68	1 450 510,41		25,00	
4691	653 719,65	1 450 461,15		25,00	
4692	653 720,18	1 450 431,14		25,00	
4693	653 718,68	1 450 431,16		25,00	
4694	653 719,01	1 450 420,65		25,00	
4695	653 720,17	1 450 398,88		25,00	
4696	653 719,67	1 450 383,14		25,00	
4697	653 805,98	1 450 385,78		25,00	
4698	653 888,49	1 450 385,48		25,00	
4436	653 910,01	1 450 386,64		25,00	
4419	653 911,04	1 450 420,38		25,00	
4420	653 932,54	1 450 420,29		25,00	
4421	653 933,35	1 450 439,78		25,00	
4422	653 939,35	1 450 439,68		25,00	
4423	653 947,66	1 450 475,31		25,00	
B-1(33)					
4704	653 576,30	1 450 174,63	Картометрический метод	25,00	—
4705	653 558,45	1 450 183,85		25,00	
4706	653 559,46	1 450 234,95		25,00	
4707	653 535,84	1 450 242,05		25,00	
4708	653 537,26	1 450 212,07		25,00	
4709	653 539,74	1 450 212,11		25,00	
4710	653 540,44	1 450 203,61		25,00	
4711	653 537,41	1 450 203,46		25,00	
4712	653 537,95	1 450 183,98		25,00	
4713	653 499,63	1 450 129,82		25,00	
4714	653 499,02	1 450 118,31		25,00	
4715	653 495,73	1 450 100,46		25,00	
4716	653 503,91	1 450 089,76		25,00	
4717	653 501,65	1 450 080,57		25,00	
4718	653 507,02	1 450 075,70		25,00	
4719	653 504,94	1 450 070,95		25,00	
4720	653 504,56	1 450 060,95		25,00	
4721	653 485,04	1 450 014,77		25,00	
4722	653 493,30	1 450 012,85		25,00	
4723	653 504,66	1 450 004,56		25,00	
4724	653 507,37	1 449 999,07		25,00	
4725	653 519,23	1 450 017,35		25,00	
4726	653 521,88	1 450 016,75		25,00	
4727	653 530,41	1 450 035,41		25,00	
4728	653 536,13	1 450 031,98		25,00	
4729	653 544,98	1 450 028,28		25,00	
4730	653 547,63	1 450 034,24		25,00	
4731	653 569,92	1 450 023,44		25,00	
4732	653 558,16	1 449 986,85		25,00	
4733	653 560,53	1 449 985,75		25,00	
4734	653 562,34	1 449 983,58		25,00	
4735	653 564,69	1 449 981,96		25,00	

Раздел 2

Сведения о местоположении границ объекта					
1	2	3	4	5	6
4736	653 566,77	1 449 980,05	Картометрический метод	25,00	—
4737	653 569,91	1 449 978,39		25,00	
4738	653 573,06	1 449 977,00		25,00	
4739	653 576,50	1 449 976,66		25,00	
4740	653 579,93	1 449 976,06		25,00	
4741	653 582,83	1 449 975,74		25,00	
4742	653 586,27	1 449 975,39		25,00	
4743	653 590,49	1 449 974,24		25,00	
4744	653 593,11	1 449 972,60		25,00	
4745	653 595,69	1 449 969,90		25,00	
4746	653 596,95	1 449 966,43		25,00	
4747	653 597,66	1 449 961,91		25,00	
4748	653 598,93	1 449 959,23		25,00	
4749	653 602,33	1 449 957,05		25,00	
4750	653 605,47	1 449 955,40		25,00	
4751	653 609,43	1 449 954,51		25,00	
4752	653 612,92	1 449 957,08		25,00	
4753	653 616,72	1 449 961,76		25,00	
4754	653 622,09	1 449 968,84		25,00	
4755	653 630,35	1 449 980,26		25,00	
4756	653 634,69	1 449 985,71		25,00	
4757	653 638,22	1 449 989,88		25,00	
4758	653 640,95	1 449 993,79		25,00	
4759	653 643,70	1 449 998,48		25,00	
4760	653 646,96	1 450 003,18		25,00	
4761	653 647,57	1 450 007,14		25,00	
4762	653 645,53	1 450 010,62		25,00	
4763	653 644,26	1 450 013,30		25,00	
4764	653 641,68	1 450 016,53		25,00	
4765	653 639,86	1 450 018,69		25,00	
4766	653 637,81	1 450 021,90		25,00	
4767	653 635,77	1 450 025,39		25,00	
4768	653 633,95	1 450 027,29		25,00	
4769	653 632,42	1 450 029,71		25,00	
4770	653 628,60	1 450 037,46		25,00	
4771	653 627,34	1 450 040,92		25,00	
4772	653 625,55	1 450 044,14		25,00	
4773	653 625,08	1 450 046,54		25,00	
4774	653 623,80	1 450 048,94		25,00	
4775	653 623,84	1 450 051,06		25,00	
4776	653 623,06	1 450 053,93		25,00	
4777	653 623,13	1 450 059,30		25,00	
4778	653 622,18	1 450 061,75		25,00	
4779	653 622,73	1 450 063,97		25,00	
4780	653 623,40	1 450 068,95		25,00	
4781	653 623,85	1 450 072,60		25,00	
4782	653 623,53	1 450 075,30		25,00	
4783	653 624,08	1 450 078,22		25,00	
4784	653 625,12	1 450 082,43		25,00	
4785	653 625,86	1 450 086,81		25,00	
4786	653 625,33	1 450 091,38		25,00	
4787	653 623,15	1 450 095,00		25,00	
4788	653 620,59	1 450 099,29		25,00	
4789	653 618,51	1 450 101,99		25,00	
4790	653 615,39	1 450 104,44		25,00	

Раздел 2

Сведения о местоположении границ объекта					
1	2	3	4	5	6
4791	653 612,25	1 450 106,62	Картометрический метод	25,00	—
4792	653 609,12	1 450 109,07		25,00	
4793	653 605,97	1 450 110,46		25,00	
4794	653 603,65	1 450 113,16		25,00	
4795	653 600,77	1 450 114,55		25,00	
4796	653 597,62	1 450 115,94		25,00	
4797	653 594,46	1 450 117,07		25,00	
4798	653 590,51	1 450 117,95		25,00	
4799	653 587,87	1 450 118,53		25,00	
4800	653 586,01	1 450 118,31		25,00	
4801	653 583,37	1 450 118,90		25,00	
4802	653 579,41	1 450 119,24		25,00	
4803	653 575,71	1 450 119,59		25,00	
4804	653 572,53	1 450 119,93		25,00	
4805	653 568,04	1 450 120,29		25,00	
4806	653 564,06	1 450 120,12		25,00	
4807	653 558,28	1 450 122,35		25,00	
4808	653 553,32	1 450 125,64		25,00	
4809	653 550,72	1 450 127,82		25,00	
4810	653 550,31	1 450 133,14		25,00	
4811	653 551,81	1 450 136,53		25,00	
4812	653 553,85	1 450 138,60		25,00	
4813	653 557,65	1 450 143,27		25,00	
4814	653 560,66	1 450 147,98		25,00	
4815	653 564,18	1 450 152,13		25,00	
4816	653 566,92	1 450 156,31		25,00	
4817	653 568,58	1 450 159,98		25,00	
4818	653 570,24	1 450 163,39		25,00	
4819	653 572,43	1 450 166,78		25,00	
4820	653 574,11	1 450 170,70		25,00	
4704	653 576,30	1 450 174,63		25,00	
B-1(34)					
4821	653 703,31	1 450 511,27	Картометрический метод	25,00	—
4678	653 703,52	1 450 545,75		25,00	
4677	653 563,08	1 450 548,65		25,00	
4676	653 562,45	1 450 540,35		25,00	
4825	653 562,31	1 450 499,34		25,00	
4826	653 614,75	1 450 502,38		25,00	
4827	653 615,50	1 450 511,64		25,00	
4821	653 703,31	1 450 511,27		25,00	
B-1(39)					
564	653 468,88	1 452 160,07	Картометрический метод	25,00	—
563	653 381,11	1 452 113,64		25,00	
562	653 342,26	1 452 106,18		25,00	
561	653 333,43	1 452 100,99		25,00	
560	653 247,85	1 452 105,15		25,00	
5512	653 206,95	1 452 346,71		25,00	
5511	653 041,36	1 452 481,22		25,00	
5510	653 076,96	1 452 714,42		25,00	
5509	653 414,06	1 452 786,29		25,00	
5508	653 703,97	1 452 756,81		25,00	
5507	653 805,12	1 452 739,20		25,00	
5506	653 897,98	1 452 753,64		25,00	
5505	653 933,97	1 452 686,91		25,00	
5504	653 805,47	1 452 556,81		25,00	

Раздел 2

Сведения о местоположении границ объекта					
1	2	3	4	5	6
5503	653 776,17	1 452 398,57	Картометрический метод	25,00	—
5502	653 708,20	1 452 376,06		25,00	
5501	653 643,14	1 452 369,08		25,00	
565	653 591,38	1 452 247,75		25,00	
564	653 468,88	1 452 160,07		25,00	
Вырез 1 из 1					
112	653 098,76	1 452 493,69	Картометрический метод	25,00	—
113	653 073,81	1 452 519,43		25,00	
114	653 046,32	1 452 492,77		25,00	
115	653 071,23	1 452 466,60		25,00	
112	653 098,76	1 452 493,69		25,00	
В-1(40)					
5521	656 298,92	1 457 422,31	Картометрический метод	25,00	—
6115	656 302,78	1 457 422,27		25,00	
6114	656 310,31	1 457 425,61		25,00	
6113	656 349,49	1 457 350,80		25,00	
6112	656 375,59	1 457 296,54		25,00	
6111	656 375,56	1 457 277,10		25,00	-
6110	656 577,97	1 457 090,78		25,00	
6109	656 783,45	1 456 932,24		25,00	
6108	657 006,24	1 456 828,72		25,00	
6107	657 298,75	1 456 737,95		25,00	
6106	657 440,19	1 456 737,35		25,00	
6105	657 716,95	1 456 968,96		25,00	
6104	657 721,40	1 456 603,79		25,00	
6103	657 737,11	1 456 490,68		25,00	
6102	657 983,23	1 456 359,42		25,00	
6101	658 075,88	1 456 272,85		25,00	
6100	658 273,80	1 456 218,88		25,00	
6099	658 483,47	1 456 203,43		25,00	
6098	658 617,74	1 456 253,74		25,00	
6097	658 655,25	1 456 308,18		25,00	
6096	658 708,92	1 456 173,99		25,00	
6095	658 832,89	1 456 052,72		25,00	
6094	659 065,74	1 456 098,15		25,00	
6093	659 200,91	1 456 229,19		25,00	
6092	659 217,47	1 456 342,22		25,00	
6091	659 384,89	1 456 207,79		25,00	
6090	659 507,74	1 456 216,13		25,00	
6089	659 737,39	1 456 358,23		25,00	
6088	660 006,25	1 456 482,00		25,00	
6087	660 256,95	1 456 627,51		25,00	
6086	660 347,60	1 456 817,65		25,00	
6085	660 487,03	1 456 986,39		25,00	
6084	660 492,50	1 457 100,09		25,00	
6083	660 401,82	1 457 158,28		25,00	
6082	660 298,63	1 457 155,32		25,00	
6081	660 243,56	1 457 362,31		25,00	
6080	660 350,99	1 457 493,91		25,00	
6079	660 461,33	1 457 652,60		25,00	
6078	660 560,10	1 457 599,02		25,00	
6077	660 629,80	1 457 657,25		25,00	
6076	660 650,14	1 457 720,50		25,00	
6075	660 645,59	1 457 809,91		25,00	
6074	660 746,62	1 457 950,75		25,00	

Раздел 2

Сведения о местоположении границ объекта					
1	2	3	4	5	6
6073	660 918,99	1 458 033,04	Картометрический метод	25,00	-
6072	661 017,08	1 458 123,76		25,00	
6071	661 133,44	1 458 178,68		25,00	
6070	661 347,20	1 458 315,54		25,00	
6069	661 370,93	1 458 392,01		25,00	
6068	661 568,87	1 458 478,21		25,00	
6067	661 717,52	1 458 618,34		25,00	
6066	661 713,17	1 458 724,90		25,00	
6065	661 841,66	1 458 844,93		25,00	
6064	661 902,76	1 458 916,67		25,00	
6063	662 209,37	1 458 970,16		25,00	
6062	662 446,51	1 458 919,82		25,00	
6061	662 414,50	1 458 867,29		25,00	
6060	662 469,17	1 458 746,92		25,00	
6059	662 641,28	1 458 795,97		25,00	
6058	662 646,46	1 458 890,30		25,00	
6057	662 913,91	1 459 060,34		25,00	
6056	663 073,62	1 459 167,91		25,00	
6055	663 287,09	1 459 298,02		25,00	
6054	663 508,90	1 459 346,36		25,00	
6053	663 543,32	1 459 490,76		25,00	
6052	663 716,06	1 459 669,00		25,00	
6051	663 831,50	1 459 732,33		25,00	
6050	663 854,20	1 459 825,42		25,00	
6049	663 978,61	1 459 909,26		25,00	
6048	664 136,55	1 459 955,72		25,00	
6047	664 139,73	1 460 088,20		25,00	
6046	664 018,73	1 460 118,98		25,00	
6045	664 120,64	1 460 241,38		25,00	
6044	664 201,84	1 460 398,91		25,00	
6043	664 076,19	1 460 518,81		25,00	
6042	664 089,22	1 460 630,95		25,00	
6041	663 974,42	1 460 837,30		25,00	
6040	663 862,73	1 460 932,18		25,00	
6039	663 566,42	1 460 857,43		25,00	
6038	663 514,62	1 460 786,71		25,00	
6037	663 189,97	1 460 829,10		25,00	
6036	663 033,85	1 460 784,48		25,00	
6035	662 909,69	1 460 801,02		25,00	
6034	662 662,06	1 460 993,78		25,00	
6033	662 566,01	1 461 017,07		25,00	
6032	662 454,97	1 460 967,03		25,00	
6031	662 361,37	1 461 083,82		25,00	
6030	662 340,60	1 461 174,01		25,00	
6029	662 240,35	1 461 316,58		25,00	
6028	661 954,12	1 461 393,73		25,00	
6027	661 823,74	1 461 467,60		25,00	
6026	661 845,11	1 461 551,68		25,00	
6025	661 849,22	1 461 725,00		25,00	На пне
6024	658 141,04	1 464 206,68		25,00	Труба металлическая с табличкой
6023	658 053,22	1 464 147,04		25,00	-
6022	658 053,30	1 464 094,35		25,00	
6021	658 120,48	1 463 990,43		25,00	
6020	658 169,56	1 463 978,38		25,00	

Раздел 2

Сведения о местоположении границ объекта					
1	2	3	4	5	6
6019	658 212,58	1 463 937,22	Картометрический метод	25,00	-
6018	658 212,88	1 463 899,93		25,00	
6017	658 268,92	1 463 807,52		25,00	
6016	658 195,13	1 463 725,09		25,00	
6015	658 063,20	1 463 816,98		25,00	
6014	657 957,35	1 463 985,49		25,00	
6013	657 811,21	1 463 998,14		25,00	
6012	657 734,73	1 464 013,03		25,00	
6011	657 687,46	1 463 980,48		25,00	
6010	657 673,94	1 463 936,90		25,00	
6009	657 667,49	1 463 878,63		25,00	
6008	657 439,17	1 463 888,41		25,00	
6007	657 371,02	1 463 863,45		25,00	
6006	657 326,35	1 463 960,56		25,00	
6005	657 333,36	1 464 059,36		25,00	
6004	657 394,10	1 464 132,25		25,00	
6003	657 431,74	1 464 168,99		25,00	
6002	657 481,93	1 464 179,61		25,00	
6001	657 607,48	1 464 151,86		25,00	
6000	657 623,25	1 464 183,25		25,00	
5999	657 623,14	1 464 233,51		25,00	
5998	657 550,76	1 464 312,37		25,00	
5997	657 465,23	1 464 373,59		25,00	
5996	657 399,21	1 464 385,90		25,00	
5995	657 381,09	1 464 447,76		25,00	
5994	657 347,51	1 464 471,76		25,00	
5993	657 248,75	1 464 451,30		25,00	
5992	657 162,27	1 464 458,22		25,00	
5991	657 084,63	1 464 447,99		25,00	
5990	657 027,51	1 464 461,79		25,00	
5989	656 878,08	1 464 338,30		25,00	
5988	656 845,28	1 464 272,30		25,00	
5987	656 673,09	1 464 136,99		25,00	
5986	656 618,57	1 464 105,35		25,00	
5985	656 617,50	1 464 203,45		25,00	
5984	656 597,62	1 464 225,62		25,00	
5983	656 607,11	1 464 270,07		25,00	
5982	656 657,01	1 464 317,18		25,00	
5981	656 717,87	1 464 398,98		25,00	
5980	656 838,84	1 464 507,48		25,00	
5979	656 864,90	1 464 583,30		25,00	
5978	656 968,29	1 464 645,84		25,00	
5977	657 008,66	1 464 646,88		25,00	
5976	657 048,26	1 464 591,19		25,00	
5975	657 125,66	1 464 584,40		25,00	
5974	657 140,54	1 464 610,12		25,00	
5973	657 202,76	1 464 614,09		25,00	
5972	657 246,30	1 464 669,39		25,00	
5971	657 303,10	1 464 690,46		25,00	
5970	657 310,84	1 464 763,16		25,00	Труба металлическая с табличкой
390	656 379,76	1 465 386,04		25,00	—
389	653 507,04	1 463 621,53		25,00	
388	653 250,77	1 463 798,06		25,00	
387	653 095,05	1 463 905,35		25,00	

Раздел 2

Сведения о местоположении границ объекта					
1	2	3	4	5	6
386	652 989,13	1 463 898,64	Картометрический метод	25,00	—
385	652 858,03	1 463 816,59		25,00	
384	652 671,16	1 463 627,03		25,00	
383	652 454,84	1 463 570,73		25,00	
1832	652 223,73	1 463 577,74		25,00	
1831	652 108,80	1 463 726,82		25,00	
1830	652 010,74	1 463 888,61		25,00	
1829	651 946,66	1 463 963,35		25,00	
1828	651 852,08	1 464 009,24		25,00	
1827	651 707,88	1 464 053,32		25,00	
1826	651 514,41	1 464 108,82		25,00	
1825	651 309,15	1 464 125,15		25,00	
5968	651 308,97	1 464 120,00		25,00	
5967	651 318,42	1 464 119,07		25,00	
5966	651 510,97	1 464 100,65		25,00	
5965	651 523,76	1 464 103,97		25,00	
5964	651 536,17	1 464 100,23		25,00	
5963	651 547,55	1 464 096,93		25,00	
5962	651 556,72	1 464 095,90		25,00	
5961	651 567,11	1 464 090,28		25,00	
5960	651 575,02	1 464 090,04		25,00	
5959	651 581,49	1 464 085,88		25,00	
5958	651 590,61	1 464 081,63		25,00	
5957	651 598,36	1 464 076,10		25,00	
5956	651 608,88	1 464 074,45		25,00	
5955	651 619,19	1 464 066,20		25,00	
5954	651 627,03	1 464 063,31		25,00	
5953	651 637,50	1 464 060,35		25,00	
5952	651 646,66	1 464 057,42		25,00	
5951	651 655,73	1 464 051,85		25,00	
5950	651 663,57	1 464 048,97		25,00	
5949	651 674,03	1 464 046,00		25,00	
5948	651 684,42	1 464 040,39		25,00	
5947	651 693,62	1 464 038,78		25,00	
5946	651 701,50	1 464 037,22		25,00	
5945	651 712,04	1 464 036,90		25,00	
5944	651 721,28	1 464 036,62		25,00	
5943	651 731,76	1 464 033,65		25,00	
5942	651 738,26	1 464 030,81		25,00	
5941	651 746,14	1 464 029,24		25,00	
5940	651 755,34	1 464 027,64		25,00	
5939	651 765,85	1 464 026,00		25,00	
5938	651 773,72	1 464 024,44		25,00	
5937	651 781,55	1 464 021,55		25,00	
5936	651 792,07	1 464 019,91		25,00	
5935	651 799,91	1 464 017,01		25,00	
5934	651 810,41	1 464 015,38		25,00	
5933	651 816,89	1 464 011,21		25,00	
5932	651 827,32	1 464 006,92		25,00	
5931	651 835,16	1 464 004,04		25,00	
5930	651 841,67	1 464 001,18		25,00	
5929	651 852,15	1 463 998,23		25,00	
5928	651 858,54	1 463 991,41		25,00	
5927	651 868,89	1 463 984,48		25,00	
5926	651 880,53	1 463 976,18		25,00	

Раздел 2

Сведения о местоположении границ объекта					
1	2	3	4	5	6
5925	651 886,97	1 463 970,69	Картометрический метод	25,00	—
5924	651 896,04	1 463 965,12		25,00	
5923	651 902,40	1 463 956,99		25,00	
5922	651 908,76	1 463 948,85		25,00	
5921	651 916,51	1 463 943,32		25,00	
5920	651 922,87	1 463 935,18		25,00	
5919	651 926,66	1 463 929,77		25,00	
5918	651 931,58	1 463 917,71		25,00	
5917	651 931,47	1 463 913,74		25,00	
5916	651 931,19	1 463 904,49		25,00	
5915	651 929,60	1 463 895,27		25,00	
5914	651 929,48	1 463 891,30		25,00	
5913	651 926,37	1 463 875,52		25,00	
5912	651 927,56	1 463 871,51		25,00	
5911	651 927,37	1 463 864,90		25,00	
5910	651 933,81	1 463 859,41		25,00	
5909	651 942,76	1 463 849,87		25,00	
5908	651 946,48	1 463 841,82		25,00	
5907	651 949,00	1 463 837,76		25,00	
5906	651 954,08	1 463 830,99		25,00	
5905	651 957,75	1 463 821,62		25,00	
5904	651 965,40	1 463 812,12		25,00	
5903	651 970,28	1 463 798,73		25,00	
5902	651 975,39	1 463 793,29		25,00	
5901	651 979,07	1 463 783,91		25,00	
5900	651 982,76	1 463 774,53		25,00	
5899	651 987,79	1 463 766,44		25,00	
5898	651 992,67	1 463 753,05		25,00	
5897	651 997,78	1 463 747,60		25,00	
5896	652 000,27	1 463 742,23		25,00	
5895	652 002,67	1 463 734,22		25,00	
5894	652 006,31	1 463 723,52		25,00	
5893	652 011,35	1 463 715,42		25,00	
5892	652 015,14	1 463 710,01		25,00	
5891	652 017,63	1 463 704,64		25,00	
5890	652 022,90	1 463 704,49		25,00	
5889	652 025,54	1 463 704,41		25,00	
5888	652 030,82	1 463 704,24		25,00	
5887	652 038,73	1 463 704,00		25,00	
5886	652 041,21	1 463 698,63		25,00	
5885	652 040,97	1 463 690,70		25,00	
5884	652 043,49	1 463 686,65		25,00	
5883	652 047,41	1 463 685,21		25,00	
5882	652 055,25	1 463 682,33		25,00	
5881	652 061,68	1 463 676,83		25,00	
5880	652 065,40	1 463 668,77		25,00	
5879	652 067,80	1 463 660,76		25,00	
5878	652 064,69	1 463 644,98		25,00	
5877	652 064,29	1 463 631,74		25,00	
5876	652 064,10	1 463 625,14		25,00	
5875	652 063,66	1 463 610,59		25,00	
5874	652 063,34	1 463 600,01		25,00	
5873	652 071,06	1 463 593,16		25,00	
5872	652 077,38	1 463 583,70		25,00	
5871	652 078,44	1 463 582,57		25,00	

Раздел 2

Сведения о местоположении границ объекта					
1	2	3	4	5	6
5870	652 071,27	1 463 559,80	Картометрический метод	25,00	—
5869	651 870,99	1 463 618,89		25,00	
5868	651 850,10	1 463 665,78		25,00	
5867	651 530,09	1 463 744,22		25,00	
5866	651 537,37	1 463 908,26		25,00	
5865	651 502,27	1 463 919,74		25,00	
5864	651 425,64	1 463 937,32		25,00	
5863	651 414,72	1 463 889,15		25,00	
5862	651 429,91	1 463 882,90		25,00	
5861	651 430,05	1 463 882,85		25,00	
5860	651 420,77	1 463 856,43		25,00	
5859	651 420,76	1 463 856,43		25,00	
5858	651 394,53	1 463 867,15		25,00	
5857	651 374,18	1 463 871,90		25,00	
5856	651 367,20	1 463 840,46		25,00	
5855	651 336,59	1 463 847,40		25,00	
5854	651 332,45	1 463 855,84		25,00	
5853	651 322,05	1 463 858,45		25,00	
5852	651 298,52	1 463 864,29		25,00	
5851	651 290,05	1 463 857,61		25,00	
233	651 264,46	1 463 863,58		25,00	
5849	651 296,42	1 463 789,23		25,00	
5848	651 084,93	1 463 818,18		25,00	
5847	650 937,51	1 463 733,47		25,00	
5846	650 920,83	1 463 721,79		25,00	
5845	650 902,16	1 463 710,33		25,00	
5844	650 898,09	1 463 706,74		25,00	
5843	650 893,94	1 463 700,18		25,00	
3999	650 891,69	1 463 689,76		25,00	
5841	650 891,99	1 463 674,89		25,00	
5840	650 886,25	1 463 458,26		25,00	
5839	650 887,01	1 463 434,49		25,00	
5838	650 888,38	1 463 413,52		25,00	
5837	650 890,83	1 463 390,99		25,00	
5836	650 895,01	1 463 366,34		25,00	
5835	650 916,66	1 463 226,42		25,00	
5834	650 937,67	1 463 085,53		25,00	
5833	650 940,40	1 463 061,31		25,00	
5832	650 939,56	1 463 048,24		25,00	
5831	650 939,37	1 463 036,39		25,00	
5830	650 936,99	1 463 023,34		25,00	
5829	650 930,85	1 463 008,66		25,00	
5828	650 919,28	1 462 993,97		25,00	
5827	650 803,97	1 462 901,26		25,00	
5826	650 787,57	1 462 887,00		25,00	
4016	650 777,60	1 462 877,35		25,00	
4017	650 606,52	1 462 693,81		25,00	
4018	650 595,07	1 462 657,73		25,00	
4019	650 590,64	1 462 639,55		25,00	
4020	650 585,33	1 462 622,95		25,00	
4021	650 579,74	1 462 601,60		25,00	
4022	650 572,77	1 462 572,97		25,00	
4023	650 559,58	1 462 518,81		25,00	
4024	650 543,17	1 462 454,41		25,00	
4025	650 534,49	1 462 417,91		25,00	

Раздел 2

Сведения о местоположении границ объекта					
1	2	3	4	5	6
4026	650 526,66	1 462 388,19	Картометрический метод	25,00	—
4027	650 514,72	1 462 343,44		25,00	
4028	650 502,89	1 462 304,56		25,00	
4029	650 492,35	1 462 268,64		25,00	
4030	650 485,88	1 462 246,20		25,00	
4031	650 478,15	1 462 217,23		25,00	
4032	650 456,05	1 462 133,29		25,00	
4033	650 432,66	1 462 043,86		25,00	
4034	650 427,39	1 462 024,80		25,00	
4035	650 419,58	1 461 992,99		25,00	
4036	650 399,12	1 461 917,79		25,00	
4037	650 387,58	1 461 872,33		25,00	
4038	650 375,85	1 461 833,76		25,00	
4039	650 373,88	1 461 825,36		25,00	
4040	650 371,07	1 461 813,78		25,00	
4041	650 369,04	1 461 803,03		25,00	
4042	650 366,92	1 461 791,79		25,00	
4043	650 365,81	1 461 786,31		25,00	
4044	650 364,49	1 461 772,81		25,00	
4045	650 363,16	1 461 759,96		25,00	
4046	650 362,66	1 461 752,39		25,00	
4047	650 361,25	1 461 736,49		25,00	
4048	650 358,85	1 461 707,69		25,00	
4049	650 357,51	1 461 697,88		25,00	
4050	650 354,39	1 461 669,97		25,00	
4051	650 351,28	1 461 643,13		25,00	
4052	650 346,27	1 461 594,32		25,00	
4053	650 343,16	1 461 567,13		25,00	
4054	650 341,29	1 461 546,37		25,00	
4055	650 339,50	1 461 530,58		25,00	
4056	650 337,23	1 461 506,77		25,00	
4057	650 336,70	1 461 497,47		25,00	
4058	650 333,93	1 461 470,90		25,00	
4059	650 332,67	1 461 460,03		25,00	
4060	650 332,53	1 461 450,81		25,00	
4061	650 332,08	1 461 443,46		25,00	
4062	650 332,90	1 461 437,26		25,00	
4063	650 333,88	1 461 430,34		25,00	
4064	650 335,56	1 461 421,65		25,00	
4065	650 342,09	1 461 392,05		25,00	
4066	650 350,72	1 461 342,74		25,00	
4067	650 368,47	1 461 242,92		25,00	
4068	650 377,94	1 461 189,25		25,00	
4069	650 382,20	1 461 164,64		25,00	
4070	650 383,36	1 461 150,09		25,00	
4071	650 384,01	1 461 132,67		25,00	
4072	650 386,83	1 461 115,62		25,00	
4073	650 389,12	1 461 098,66		25,00	
4074	650 396,77	1 461 057,67		25,00	
4075	650 410,19	1 460 986,05		25,00	
4076	650 417,64	1 460 938,71		25,00	
4077	650 420,12	1 460 905,34		25,00	
4078	650 420,23	1 460 890,34		25,00	
4079	650 419,77	1 460 884,43		25,00	
4080	650 418,46	1 460 870,67		25,00	

Раздел 2

Сведения о местоположении границ объекта					
1	2	3	4	5	6
4081	650 413,12	1 460 852,37	Картометрический метод	25,00	—
4082	650 405,70	1 460 832,83		25,00	
4083	650 398,47	1 460 816,65		25,00	
4084	650 391,34	1 460 801,37		25,00	
4085	650 353,38	1 460 724,29		25,00	
4086	650 345,75	1 460 708,11		25,00	
4087	650 341,50	1 460 696,28		25,00	
4088	650 338,75	1 460 685,73		25,00	
4089	650 335,07	1 460 663,38		25,00	
4090	650 334,32	1 460 651,28		25,00	
4091	650 335,00	1 460 641,53		25,00	
4092	650 336,84	1 460 628,73		25,00	
4093	650 342,40	1 460 607,86		25,00	
4094	650 346,24	1 460 593,02		25,00	
4095	650 352,56	1 460 573,39		25,00	
4096	650 377,40	1 460 497,47		25,00	
4097	650 381,68	1 460 476,52		25,00	
4098	650 382,01	1 460 471,08		25,00	
4099	650 382,25	1 460 464,05		25,00	
4100	650 382,13	1 460 456,53		25,00	
4101	650 377,32	1 460 432,25		25,00	
4102	650 369,93	1 460 416,24		25,00	
4103	650 361,65	1 460 401,99		25,00	
4104	650 353,89	1 460 390,91		25,00	
4105	650 346,12	1 460 378,71		25,00	
4106	650 335,31	1 460 361,94		25,00	
4107	650 285,41	1 460 279,38		25,00	
4108	650 229,20	1 460 189,37		25,00	
4109	650 196,15	1 460 135,47		25,00	
4110	650 154,61	1 460 068,01		25,00	
4111	650 149,83	1 460 059,67		25,00	
4112	650 144,27	1 460 046,96		25,00	
4113	650 139,81	1 460 035,31		25,00	
4114	650 137,02	1 460 021,64		25,00	
4115	650 135,28	1 460 008,24		25,00	
4116	650 134,26	1 459 998,23		25,00	
4117	650 134,89	1 459 981,88		25,00	
4118	650 136,20	1 459 965,99		25,00	
4119	650 148,35	1 459 859,37		25,00	
4120	650 167,85	1 459 686,04		25,00	
4121	650 180,88	1 459 572,10		25,00	
4122	650 191,60	1 459 476,64		25,00	
4123	650 193,19	1 459 463,77		25,00	
4124	650 196,75	1 459 449,77		25,00	
4125	650 200,89	1 459 437,78		25,00	
4126	650 208,33	1 459 426,11		25,00	
4127	650 215,43	1 459 418,50		25,00	
4128	650 223,63	1 459 410,33		25,00	
4129	650 243,80	1 459 393,61		25,00	
4130	650 268,62	1 459 375,11		25,00	
4131	650 300,77	1 459 351,42		25,00	
4132	650 319,97	1 459 337,19		25,00	
4133	650 393,48	1 459 281,28		25,00	
4134	650 411,67	1 459 267,95		25,00	
4135	650 433,49	1 459 247,19		25,00	

Раздел 2

Сведения о местоположении границ объекта					
1	2	3	4	5	6
4136	650 445,29	1 459 232,04	Картометрический метод	25,00	—
4137	650 451,94	1 459 220,15		25,00	
4138	650 458,04	1 459 205,17		25,00	
4139	650 460,91	1 459 192,44		25,00	
4140	650 462,81	1 459 174,16		25,00	
4141	650 460,14	1 459 131,78		25,00	
4142	650 451,67	1 459 045,37		25,00	
4143	650 448,94	1 459 014,81		25,00	
4144	650 446,25	1 458 987,20		25,00	
4145	650 443,87	1 458 957,78		25,00	
4146	650 436,48	1 458 856,53		25,00	
4147	650 433,07	1 458 803,80		25,00	
4148	650 428,82	1 458 738,47		25,00	
4149	650 425,82	1 458 691,36		25,00	
4150	650 420,64	1 458 626,83		25,00	
4151	650 420,64	1 458 606,66		25,00	
4152	650 420,82	1 458 598,35		25,00	
4153	650 420,94	1 458 586,33		25,00	
4154	650 421,90	1 458 581,04		25,00	
4155	650 425,91	1 458 571,19		25,00	
4156	650 432,70	1 458 564,40		25,00	
4157	650 450,45	1 458 552,55		25,00	
4158	650 483,85	1 458 535,99		25,00	
4159	650 495,32	1 458 528,74		25,00	
4160	650 539,28	1 458 507,16		25,00	
4161	650 664,31	1 458 447,52		25,00	
4162	650 760,20	1 458 400,58		25,00	
4163	650 905,00	1 458 331,97		25,00	
4164	650 947,15	1 458 312,00		25,00	
4165	650 980,46	1 458 296,60		25,00	
4166	650 994,36	1 458 291,43		25,00	
4167	651 014,19	1 458 286,91		25,00	
4168	651 035,80	1 458 287,95		25,00	
4169	651 071,46	1 458 296,88		25,00	
4170	651 121,89	1 458 312,71		25,00	
4171	651 159,97	1 458 324,63		25,00	
4172	651 178,79	1 458 330,89		25,00	
4173	651 197,48	1 458 338,56		25,00	
4174	651 216,15	1 458 350,58		25,00	
4175	651 254,90	1 458 381,90		25,00	
4176	651 297,24	1 458 417,47		25,00	
4177	651 317,03	1 458 430,57		25,00	
4178	651 338,92	1 458 438,48		25,00	
4179	651 358,63	1 458 441,39		25,00	
4180	651 391,04	1 458 444,15		25,00	
4181	651 461,74	1 458 450,13		25,00	
4182	651 522,35	1 458 454,97		25,00	
4183	651 552,88	1 458 457,70		25,00	
4184	651 633,49	1 458 465,45		25,00	
4185	651 690,79	1 458 471,07		25,00	
4186	651 706,58	1 458 470,83		25,00	
4187	651 719,29	1 458 469,89		25,00	
4188	651 738,32	1 458 464,98		25,00	
4189	651 749,01	1 458 461,80		25,00	
4190	651 780,75	1 458 451,32		25,00	

Раздел 2

Сведения о местоположении границ объекта					
1	2	3	4	5	6
4191	651 785,28	1 458 449,17	Картометрический метод	25,00	—
4192	651 803,59	1 458 440,02		25,00	
4193	651 827,14	1 458 416,46		25,00	
4194	651 854,59	1 458 382,43		25,00	
4195	651 870,36	1 458 362,00		25,00	
4196	651 879,18	1 458 352,60		25,00	
4197	651 885,74	1 458 346,86		25,00	
4198	651 893,41	1 458 342,50		25,00	
4199	651 906,57	1 458 337,29		25,00	
4200	651 927,41	1 458 329,97		25,00	
4201	651 933,36	1 458 328,15		25,00	
4202	652 044,08	1 458 289,58		25,00	
4203	652 080,50	1 458 278,73		25,00	
4204	652 115,70	1 458 267,04		25,00	
4205	652 127,08	1 458 262,61		25,00	
4206	652 150,22	1 458 254,27		25,00	
4207	652 175,14	1 458 245,53		25,00	
4208	652 198,51	1 458 237,42		25,00	
4209	652 208,43	1 458 236,77		25,00	
4210	652 211,31	1 458 236,95		25,00	
4211	652 223,29	1 458 238,25		25,00	
4212	652 284,68	1 458 249,78		25,00	
4213	652 338,12	1 458 257,99		25,00	
4214	652 390,64	1 458 266,80		25,00	
4215	652 415,86	1 458 271,18		25,00	
4216	652 432,33	1 458 274,64		25,00	
4217	652 446,98	1 458 278,58		25,00	
4218	652 461,42	1 458 284,20		25,00	
4219	652 472,30	1 458 289,74		25,00	
4220	652 506,42	1 458 312,20		25,00	
4221	652 544,18	1 458 337,57		25,00	
4222	652 571,81	1 458 360,38		25,00	
4223	652 602,15	1 458 390,41		25,00	
4224	652 615,41	1 458 400,48		25,00	
4225	652 628,09	1 458 408,78		25,00	
4226	652 645,31	1 458 413,00		25,00	
4227	652 653,69	1 458 413,69		25,00	
4228	652 661,54	1 458 413,57		25,00	
4229	652 673,58	1 458 411,78		25,00	
4230	652 682,67	1 458 408,59		25,00	
4231	652 709,31	1 458 399,02		25,00	
4232	652 753,60	1 458 380,75		25,00	
4233	652 789,97	1 458 365,08		25,00	
4234	652 833,26	1 458 348,07		25,00	
4235	652 887,83	1 458 326,89		25,00	
1607	652 842,50	1 458 491,60		25,00	
1644	652 821,12	1 458 522,98		25,00	
1643	652 785,79	1 458 565,55		25,00	
1642	652 768,26	1 458 595,83		25,00	
1641	652 753,49	1 458 610,56		25,00	
1640	652 726,11	1 458 650,00		25,00	
1639	652 736,24	1 458 658,34		25,00	
1638	652 685,35	1 458 729,16		25,00	
1637	652 676,69	1 458 750,81		25,00	
1636	652 652,85	1 458 873,61		25,00	

Раздел 2

Сведения о местоположении границ объекта					
1	2	3	4	5	6
1635	652 655,95	1 458 875,14	Картометрический метод	25,00	—
1634	652 672,66	1 458 812,38		25,00	
1633	652 682,72	1 458 752,40		25,00	
1632	652 690,90	1 458 732,08		25,00	
1631	652 742,74	1 458 658,24		25,00	
1630	652 734,12	1 458 650,38		25,00	
1629	652 774,33	1 458 599,73		25,00	
1628	652 795,85	1 458 569,39		25,00	
1606	652 831,36	1 458 524,53		25,00	
1246	652 702,08	1 458 906,62		0,10	
1245	652 684,78	1 459 001,53		0,10	
1341	652 671,80	1 459 002,23		25,00	
1340	652 650,87	1 458 939,10		25,00	
1339	652 659,07	1 458 878,08		25,00	
1355	652 634,98	1 458 874,27		25,00	
1354	652 630,29	1 458 923,98		25,00	
1353	652 647,44	1 458 982,22		25,00	
1352	652 636,64	1 459 029,37		25,00	
1351	652 648,22	1 459 106,44		25,00	
1237	652 666,76	1 459 100,70		0,10	
1236	652 665,08	1 459 109,94		0,10	
1235	652 890,86	1 459 328,82		0,10	
5573	653 175,83	1 459 470,84		25,00	
5572	653 692,69	1 459 653,72		25,00	
5571	655 439,27	1 459 545,29		25,00	
936	655 886,91	1 458 371,36		25,00	
5569	656 134,43	1 457 707,91		25,00	-
4714	656 158,46	1 457 702,52		25,00	
4715	656 195,84	1 457 695,61		25,00	
4716	656 239,12	1 457 684,90		25,00	
4717	656 246,26	1 457 680,80		25,00	
4718	656 251,61	1 457 679,08		25,00	
4719	656 274,68	1 457 668,16		25,00	
4720	656 277,21	1 457 670,18		25,00	
4721	656 280,17	1 457 668,59		25,00	
4722	656 279,44	1 457 665,49		25,00	
4723	656 289,69	1 457 660,43		25,00	
4724	656 359,05	1 457 633,42		25,00	
4725	656 374,08	1 457 622,70		25,00	
4726	656 365,76	1 457 609,73		25,00	
4727	656 310,54	1 457 639,10		25,00	
4728	656 239,62	1 457 656,87		25,00	
4729	656 229,88	1 457 658,23		25,00	
5552	656 220,70	1 457 597,79		25,00	—
5551	656 205,94	1 457 554,87		25,00	
5550	656 207,11	1 457 541,79		25,00	
5549	656 189,64	1 457 523,91		25,00	
5548	656 194,10	1 457 520,63		25,00	
5547	656 197,86	1 457 512,87		25,00	
5546	656 200,35	1 457 506,41		25,00	
5545	656 200,91	1 457 499,97		25,00	
5544	656 204,03	1 457 491,57		25,00	
5543	656 205,86	1 457 484,47		25,00	
5542	656 207,10	1 457 480,60		25,00	
5541	656 208,95	1 457 474,15		25,00	

Раздел 2

Сведения о местоположении границ объекта					
1	2	3	4	5	6
5540	656 212,73	1 457 468,31	Картометрический метод	25,00	—
5539	656 218,43	1 457 461,17		25,00	
5538	656 224,16	1 457 456,61		25,00	
5537	656 231,80	1 457 450,73		25,00	
5536	656 233,67	1 457 445,57		25,00	
5535	656 240,03	1 457 441,63		25,00	
5534	656 245,13	1 457 437,72		25,00	
5533	656 248,31	1 457 435,11		25,00	
5532	656 254,02	1 457 428,61		25,00	
5531	656 259,13	1 457 425,97		25,00	
5530	656 265,48	1 457 420,11		25,00	
5529	656 270,56	1 457 415,55		25,00	
5528	656 275,02	1 457 412,28		25,00	
5527	656 277,57	1 457 409,68		25,00	
5526	656 281,41	1 457 408,35		25,00	
5525	656 285,28	1 457 409,60		25,00	
5524	656 289,18	1 457 413,41		25,00	
5523	656 291,80	1 457 417,24		25,00	
5522	656 295,04	1 457 420,43		25,00	
5521	656 298,92	1 457 422,31		25,00	
Вырез 1 из 1					
116	658 783,43	1 462 084,39	Картометрический метод	25,00	—
117	658 869,48	1 462 130,85		25,00	
118	659 101,21	1 462 175,11		25,00	
119	659 194,30	1 462 230,44		25,00	
120	659 196,11	1 462 446,45		25,00	
121	659 287,48	1 462 432,51		25,00	
122	659 497,83	1 462 400,19		25,00	
123	659 645,50	1 462 385,26		25,00	
124	659 782,17	1 462 332,16		25,00	
125	659 852,88	1 462 304,67		25,00	
126	659 808,77	1 462 051,43		25,00	
127	659 778,20	1 461 927,50		25,00	
128	659 836,58	1 461 703,14		25,00	
129	659 941,41	1 461 735,29		25,00	
130	659 948,11	1 461 729,09		25,00	
131	659 943,45	1 461 724,03		25,00	
132	659 925,63	1 461 711,44		25,00	
133	659 849,51	1 461 621,82		25,00	
134	659 687,38	1 461 615,38		25,00	
135	659 352,05	1 461 483,73		25,00	
136	659 281,14	1 461 489,95		25,00	
137	659 325,61	1 461 525,86		25,00	
138	659 261,48	1 461 549,97		25,00	
139	659 213,48	1 461 525,43		25,00	
140	659 159,96	1 461 549,28		25,00	
141	659 116,50	1 461 596,36		25,00	
142	659 075,27	1 461 627,53		25,00	
143	658 978,52	1 461 650,75		25,00	
144	658 907,15	1 461 704,39		25,00	
145	658 857,70	1 461 727,57		25,00	
146	658 797,98	1 461 738,71		25,00	
147	658 735,41	1 461 741,00		25,00	
148	658 685,16	1 461 769,89		25,00	
149	658 635,00	1 461 880,90		25,00	

Раздел 2

Сведения о местоположении границ объекта					
1	2	3	4	5	6
150	658 641,37	1 462 037,43	Картометрический метод	25,00	—
116	658 783,43	1 462 084,39		25,00	
B-1(41)					
6151	651 244,86	1 464 139,05	Картометрический метод	25,00	—
6152	651 244,00	1 464 152,19		25,00	
6153	651 224,20	1 464 146,34		25,00	
6154	651 210,24	1 464 135,85		25,00	
6155	651 185,11	1 464 119,47		25,00	
6156	651 159,38	1 464 110,87		25,00	
6157	651 121,04	1 464 090,84		25,00	
6158	651 088,29	1 464 079,04		25,00	
6159	651 060,28	1 464 072,71		25,00	
6160	651 038,70	1 464 065,50		25,00	
6161	651 029,60	1 464 064,12		25,00	
6162	651 019,66	1 464 067,93		25,00	
6163	650 998,30	1 464 066,08		25,00	
6164	650 970,29	1 464 067,61		25,00	
6165	650 936,20	1 464 065,30		25,00	
6166	650 914,02	1 464 064,99		25,00	
6167	650 867,21	1 464 070,12		25,00	
6168	650 832,95	1 464 076,67		25,00	
6169	650 817,68	1 464 086,43		25,00	
6170	650 796,46	1 464 097,51		25,00	
6171	650 773,63	1 464 107,68		25,00	
6172	650 752,08	1 464 108,99		25,00	
6173	650 732,99	1 464 110,71		25,00	
6174	650 722,59	1 464 113,34		25,00	
6175	650 715,37	1 464 114,91		25,00	
6176	650 706,70	1 464 117,94		25,00	
6177	650 700,25	1 464 122,40		25,00	
6178	650 691,61	1 464 126,20		25,00	
6179	650 686,25	1 464 123,72		25,00	
6180	650 674,39	1 464 124,08		25,00	
6181	650 662,51	1 464 124,44		25,00	
6182	650 651,88	1 464 122,12		25,00	
6183	650 641,32	1 464 122,44		25,00	
6184	650 629,30	1 464 117,51		25,00	
6185	650 619,99	1 464 115,15		25,00	
6186	650 609,40	1 464 114,14		25,00	
6187	650 600,05	1 464 110,46		25,00	
6188	650 590,58	1 464 102,81		25,00	
6189	650 577,23	1 464 097,92		25,00	
6190	650 571,64	1 464 087,50		25,00	
6191	650 562,01	1 464 074,56		25,00	
6192	650 553,89	1 464 068,19		25,00	
6193	650 547,07	1 464 060,46		25,00	
6194	650 540,20	1 464 051,39		25,00	
6195	650 536,00	1 464 043,59		25,00	
6196	650 529,09	1 464 033,21		25,00	
6197	650 523,38	1 464 018,82		25,00	
6198	650 516,74	1 464 017,70		25,00	
6199	650 514,03	1 464 015,13		25,00	
6200	650 513,87	1 464 009,84		25,00	
6201	650 508,44	1 464 004,72		25,00	
6202	650 502,84	1 463 994,30		25,00	

Раздел 2

Сведения о местоположении границ объекта					
1	2	3	4	5	6
6203	650 496,09	1 463 989,21	Картометрический метод	25,00	—
6204	650 488,02	1 463 984,17		25,00	
6205	650 478,65	1 463 980,15		25,00	
6206	650 471,88	1 463 974,06		25,00	
6207	650 462,41	1 463 966,41		25,00	
6208	650 459,61	1 463 961,20		25,00	
6209	650 454,18	1 463 956,07		25,00	
6210	650 447,39	1 463 949,66		25,00	
6211	650 433,92	1 463 940,81		25,00	
6212	650 429,85	1 463 936,96		25,00	
6213	650 420,46	1 463 931,95		25,00	
6214	650 409,87	1 463 930,95		25,00	
6215	650 400,48	1 463 925,94		25,00	
6216	650 392,37	1 463 919,57		25,00	
6217	650 382,98	1 463 914,56		25,00	
6218	650 368,27	1 463 908,39		25,00	
6219	650 361,67	1 463 908,59		25,00	
6220	650 342,93	1 463 899,90		25,00	
6221	650 333,70	1 463 900,18		25,00	
6222	650 323,06	1 463 897,86		25,00	
6223	650 315,16	1 463 898,09		25,00	
6224	650 307,24	1 463 898,34		25,00	
6225	650 294,05	1 463 898,74		25,00	
6226	650 284,85	1 463 900,13		25,00	
6227	650 270,47	1 463 904,75		25,00	
6228	650 260,04	1 463 909,04		25,00	
6229	650 251,04	1 463 917,26		25,00	
6230	650 243,28	1 463 922,57		25,00	
6231	650 236,85	1 463 928,27		25,00	
6232	650 230,41	1 463 933,77		25,00	
6233	650 221,49	1 463 944,63		25,00	
6234	650 210,10	1 463 960,86		25,00	
6235	650 204,98	1 463 966,30		25,00	
6236	650 198,62	1 463 974,44		25,00	
6237	650 193,59	1 463 982,53		25,00	
6238	650 184,67	1 463 993,40		25,00	
6239	650 175,80	1 464 005,58		25,00	
6240	650 166,79	1 464 013,79		25,00	
6241	650 157,92	1 464 025,97		25,00	
6242	650 146,45	1 464 039,56		25,00	
6243	650 133,57	1 464 050,54		25,00	
6244	650 118,10	1 464 062,93		25,00	
6245	650 105,11	1 464 069,94		25,00	
6246	650 093,48	1 464 078,24		25,00	
6247	650 084,32	1 464 081,16		25,00	
6248	650 077,85	1 464 085,32		25,00	
6249	650 068,73	1 464 089,58		25,00	
6250	650 058,34	1 464 095,18		25,00	
6251	650 049,14	1 464 096,79		25,00	
1815	650 037,32	1 464 098,47		25,00	
1814	650 025,60	1 464 104,12		25,00	
1813	650 020,41	1 464 106,93		25,00	
1812	650 011,25	1 464 109,86		25,00	
1811	649 996,83	1 464 112,94		25,00	
1810	649 989,07	1 464 118,48		25,00	

Раздел 2

Сведения о местоположении границ объекта					
1	2	3	4	5	6
1809	649 977,28	1 464 121,47	Картометрический метод	25,00	—
1808	649 966,84	1 464 125,77		25,00	
1807	649 953,85	1 464 132,78		25,00	
1806	649 943,38	1 464 135,75		25,00	
1805	649 934,30	1 464 141,31		25,00	
1804	649 922,71	1 464 150,93		25,00	
1803	649 915,15	1 464 163,08		25,00	
1802	649 907,48	1 464 171,25		25,00	
1801	649 897,32	1 464 184,79		25,00	
1800	649 889,68	1 464 194,30		25,00	
1799	649 882,05	1 464 203,79		25,00	
1798	649 879,81	1 464 217,10		25,00	
1797	649 869,73	1 464 233,29		25,00	
1796	649 862,13	1 464 244,11		25,00	
1795	649 859,77	1 464 253,44		25,00	
1794	649 854,77	1 464 262,86		25,00	
1793	649 849,84	1 464 274,93		25,00	
1792	649 842,13	1 464 281,77		25,00	
1791	649 834,54	1 464 292,59		25,00	
1790	649 827,13	1 464 310,03		25,00	
1789	649 822,06	1 464 316,80		25,00	
1788	649 815,74	1 464 326,25		25,00	
1787	649 809,30	1 464 331,75		25,00	
1786	649 802,87	1 464 337,24		25,00	
1785	649 791,24	1 464 345,53		25,00	
1784	649 782,16	1 464 351,11		25,00	
1783	649 777,04	1 464 356,56		25,00	
1782	649 773,20	1 464 360,64		25,00	
1781	649 761,69	1 464 372,90		25,00	
1780	649 760,61	1 464 380,88		25,00	
1779	649 754,17	1 464 386,36		25,00	
1778	649 747,73	1 464 391,86		25,00	
1777	649 742,66	1 464 398,63		25,00	
1776	649 736,18	1 464 402,80		25,00	
1775	649 727,02	1 464 405,72		25,00	
1774	649 720,63	1 464 412,54		25,00	
1773	649 714,11	1 464 415,38		25,00	
1772	649 706,32	1 464 419,59		25,00	
1771	649 694,45	1 464 419,95		25,00	
1770	649 686,54	1 464 420,19		25,00	
1769	649 678,62	1 464 420,43		25,00	
1768	649 672,03	1 464 420,63		25,00	
1767	649 661,47	1 464 420,95		25,00	
1766	649 650,80	1 464 417,31		25,00	
1765	649 644,09	1 464 413,54		25,00	
1764	649 637,34	1 464 408,46		25,00	
1763	649 633,38	1 464 408,58		25,00	
1762	649 623,99	1 464 403,57		25,00	
1761	649 614,52	1 464 395,91		25,00	
1760	649 601,01	1 464 385,74		25,00	
1759	649 595,51	1 464 377,96		25,00	
1758	649 588,67	1 464 370,23		25,00	
1757	649 580,48	1 464 361,21		25,00	
1756	649 573,53	1 464 349,51		25,00	
1755	649 568,02	1 464 341,74		25,00	

Раздел 2

Сведения о местоположении границ объекта					
1	2	3	4	5	6
1754	649 565,19	1 464 335,20	Картометрический метод	25,00	—
1753	649 559,71	1 464 328,76		25,00	
1752	649 554,12	1 464 318,33		25,00	
1751	649 553,65	1 464 302,47		25,00	
1750	649 550,73	1 464 293,29		25,00	
1749	649 546,29	1 464 277,54		25,00	
1748	649 544,78	1 464 270,97		25,00	
1747	649 544,19	1 464 251,14		25,00	
1746	649 543,95	1 464 243,20		25,00	
1745	649 543,72	1 464 235,27		25,00	
1744	649 540,76	1 464 224,77		25,00	
1743	649 540,64	1 464 220,81		25,00	
1742	649 530,93	1 464 205,22		25,00	
1741	649 527,98	1 464 194,71		25,00	
1740	649 526,42	1 464 186,82		25,00	
1739	649 524,87	1 464 178,93		25,00	
1738	649 519,27	1 464 168,51		25,00	
1737	649 513,84	1 464 163,38		25,00	
1736	649 505,73	1 464 157,01		25,00	
1735	649 493,74	1 464 153,41		25,00	
1734	649 484,35	1 464 148,39		25,00	
1733	649 473,60	1 464 142,10		25,00	
1732	649 465,57	1 464 138,38		25,00	
1731	649 455,02	1 464 138,70		25,00	
1730	649 442,91	1 464 131,13		25,00	
1729	649 432,36	1 464 131,45		25,00	
1728	649 424,45	1 464 131,69		25,00	
1727	649 417,82	1 464 130,57		25,00	
1726	649 407,34	1 464 133,53		25,00	
1725	649 399,51	1 464 136,42		25,00	
1724	649 389,11	1 464 142,03		25,00	
1723	649 381,20	1 464 142,27		25,00	
1722	649 373,52	1 464 150,44		25,00	
1721	649 364,33	1 464 152,04		25,00	
1720	649 356,42	1 464 152,29		25,00	
1719	649 347,22	1 464 153,89		25,00	
1718	649 339,47	1 464 159,43		25,00	
1717	649 323,64	1 464 159,91		25,00	
1716	649 313,09	1 464 160,22		25,00	
1715	649 305,18	1 464 160,47		25,00	
1714	649 296,18	1 464 168,68		25,00	
1713	649 285,79	1 464 174,30		25,00	
1712	649 272,79	1 464 181,31		25,00	
1711	649 261,01	1 464 184,32		25,00	
1710	649 255,92	1 464 191,09		25,00	
3889	649 075,41	1 463 912,36		25,00	
3890	649 151,12	1 463 950,71		25,00	
3891	649 180,08	1 463 965,38		25,00	
3892	649 193,29	1 463 972,44		25,00	
3893	649 191,54	1 463 978,47		25,00	
3894	649 198,89	1 463 982,09		25,00	
3895	649 216,35	1 463 988,47		25,00	
3896	649 239,15	1 463 994,13		25,00	
3897	649 267,34	1 463 997,72		25,00	
3898	649 288,03	1 463 997,70		25,00	

Раздел 2

Сведения о местоположении границ объекта					
1	2	3	4	5	6
3899	649 302,19	1 463 996,65	Картометрический метод	25,00	—
3900	649 323,37	1 463 994,31		25,00	
3901	649 399,30	1 463 985,09		25,00	
3902	649 476,47	1 463 976,13		25,00	
3903	649 532,73	1 463 969,33		25,00	
3904	649 618,85	1 463 959,30		25,00	
3905	649 683,05	1 463 951,98		25,00	
3906	649 738,36	1 463 945,14		25,00	
3907	649 752,97	1 463 943,57		25,00	
3908	649 766,46	1 463 940,97		25,00	
3909	649 790,20	1 463 934,22		25,00	
3910	649 815,97	1 463 922,28		25,00	
3911	649 835,89	1 463 908,85		25,00	
3912	649 878,29	1 463 867,55		25,00	
3913	649 911,55	1 463 830,12		25,00	
3914	649 943,06	1 463 786,42		25,00	
3915	649 998,66	1 463 703,33		25,00	
3916	650 022,45	1 463 667,67		25,00	
3917	650 053,63	1 463 621,42		25,00	
3918	650 063,84	1 463 604,00		25,00	
3919	650 073,30	1 463 584,37		25,00	
3920	650 081,08	1 463 566,68		25,00	
3921	650 094,85	1 463 529,46		25,00	
3922	650 111,08	1 463 483,79		25,00	
3923	650 124,40	1 463 448,72		25,00	
3924	650 155,70	1 463 364,06		25,00	
3925	650 182,54	1 463 291,08		25,00	
3926	650 202,18	1 463 237,60		25,00	
3927	650 221,47	1 463 186,47		25,00	
3928	650 245,35	1 463 122,09		25,00	
3929	650 263,75	1 463 069,62		25,00	
3930	650 279,70	1 463 031,24		25,00	
3931	650 287,53	1 463 016,08		25,00	
3932	650 297,06	1 463 001,48		25,00	
3933	650 314,39	1 462 981,03		25,00	
3934	650 347,13	1 462 945,52		25,00	
3935	650 447,73	1 462 841,08		25,00	
3936	650 529,71	1 462 753,90		25,00	
3937	650 578,11	1 462 704,33		25,00	
6300	650 757,35	1 462 896,74		25,00	
6301	650 768,62	1 462 907,65		25,00	
6302	650 786,33	1 462 923,04		25,00	
6303	650 899,09	1 463 013,60		25,00	
6304	650 906,48	1 463 022,98		25,00	
6305	650 909,98	1 463 031,36		25,00	
6306	650 911,40	1 463 039,15		25,00	
6307	650 911,56	1 463 049,35		25,00	
6308	650 912,28	1 463 060,63		25,00	
6309	650 909,90	1 463 081,75		25,00	
6310	650 888,93	1 463 222,41		25,00	
6311	650 867,39	1 463 361,73		25,00	
6312	650 863,08	1 463 387,13		25,00	
6313	650 860,46	1 463 411,10		25,00	
6314	650 859,02	1 463 433,13		25,00	
6315	650 858,22	1 463 458,13		25,00	

Раздел 2

Сведения о местоположении границ объекта					
1	2	3	4	5	6
6316	650 863,97	1 463 674,83	Картометрический метод	25,00	—
6317	650 863,61	1 463 692,48		25,00	
6318	650 867,62	1 463 710,97		25,00	
6319	650 876,56	1 463 725,10		25,00	
6320	650 885,44	1 463 732,92		25,00	
6321	650 922,81	1 463 757,37		25,00	
6322	651 040,09	1 463 821,99		25,00	
6323	651 061,74	1 463 827,36		25,00	
6324	651 176,23	1 463 896,79		25,00	
6325	651 196,30	1 463 913,04		25,00	
6326	651 201,55	1 463 918,87		25,00	
6327	651 234,42	1 463 940,99		25,00	
6328	651 247,37	1 463 990,76		25,00	
6329	651 252,50	1 464 013,83		25,00	
6330	651 257,26	1 464 032,38		25,00	
6331	651 254,91	1 464 053,95		25,00	
6332	651 251,20	1 464 082,31		25,00	
6151	651 244,86	1 464 139,05		25,00	
B-1(42)					
5869	651 870,99	1 463 618,89	Картометрический метод	25,00	—
5870	652 071,27	1 463 559,80		25,00	
5871	652 078,44	1 463 582,57		25,00	
5872	652 077,38	1 463 583,70		25,00	
5873	652 071,06	1 463 593,16		25,00	
5874	652 063,34	1 463 600,01		25,00	
5875	652 063,66	1 463 610,59		25,00	
5876	652 064,10	1 463 625,14		25,00	
5877	652 064,29	1 463 631,74		25,00	
5878	652 064,69	1 463 644,98		25,00	
5879	652 067,80	1 463 660,76		25,00	
5880	652 065,40	1 463 668,77		25,00	
5881	652 061,68	1 463 676,83		25,00	
5882	652 055,25	1 463 682,33		25,00	
5883	652 047,41	1 463 685,21		25,00	
5884	652 043,49	1 463 686,65		25,00	
5885	652 040,97	1 463 690,70		25,00	
5886	652 041,21	1 463 698,63		25,00	
5887	652 038,73	1 463 704,00		25,00	
5888	652 030,82	1 463 704,24		25,00	
5889	652 025,54	1 463 704,41		25,00	
5890	652 022,90	1 463 704,49		25,00	
5891	652 017,63	1 463 704,64		25,00	
5892	652 015,14	1 463 710,01		25,00	
5893	652 011,35	1 463 715,42		25,00	
5894	652 006,31	1 463 723,52		25,00	
5895	652 002,67	1 463 734,22		25,00	
5896	652 000,27	1 463 742,23		25,00	
5897	651 997,78	1 463 747,60		25,00	
5898	651 992,67	1 463 753,05		25,00	
5899	651 987,79	1 463 766,44		25,00	
5900	651 982,76	1 463 774,53		25,00	
5901	651 979,07	1 463 783,91		25,00	
5902	651 975,39	1 463 793,29		25,00	
5903	651 970,28	1 463 798,73		25,00	
5904	651 965,40	1 463 812,12		25,00	

Раздел 2

Сведения о местоположении границ объекта					
1	2	3	4	5	6
5905	651 957,75	1 463 821,62	Картометрический метод	25,00	—
5906	651 954,08	1 463 830,99		25,00	
5907	651 949,00	1 463 837,76		25,00	
5908	651 946,48	1 463 841,82		25,00	
5909	651 942,76	1 463 849,87		25,00	
5910	651 933,81	1 463 859,41		25,00	
5911	651 927,37	1 463 864,90		25,00	
5912	651 927,56	1 463 871,51		25,00	
5913	651 926,37	1 463 875,52		25,00	
5914	651 929,48	1 463 891,30		25,00	
5915	651 929,60	1 463 895,27		25,00	
5916	651 931,19	1 463 904,49		25,00	
5917	651 931,47	1 463 913,74		25,00	
5918	651 931,58	1 463 917,71		25,00	
5919	651 926,66	1 463 929,77		25,00	
5920	651 922,87	1 463 935,18		25,00	
5921	651 916,51	1 463 943,32		25,00	
5922	651 908,76	1 463 948,85		25,00	
5923	651 902,40	1 463 956,99		25,00	
5924	651 896,04	1 463 965,12		25,00	
5925	651 886,97	1 463 970,69		25,00	
5926	651 880,53	1 463 976,18		25,00	
5927	651 868,89	1 463 984,48		25,00	
5928	651 858,54	1 463 991,41		25,00	
5929	651 852,15	1 463 998,23		25,00	
5930	651 841,67	1 464 001,18		25,00	
5931	651 835,16	1 464 004,04		25,00	
5932	651 827,32	1 464 006,92		25,00	
5933	651 816,89	1 464 011,21		25,00	
5934	651 810,41	1 464 015,38		25,00	
5935	651 799,91	1 464 017,01		25,00	
5936	651 792,07	1 464 019,91		25,00	
5937	651 781,55	1 464 021,55		25,00	
5938	651 773,72	1 464 024,44		25,00	
5939	651 765,85	1 464 026,00		25,00	
5940	651 755,34	1 464 027,64		25,00	
5941	651 746,14	1 464 029,24		25,00	
5942	651 738,26	1 464 030,81		25,00	
5943	651 731,76	1 464 033,65		25,00	
5944	651 721,28	1 464 036,62		25,00	
5945	651 712,04	1 464 036,90		25,00	
5946	651 701,50	1 464 037,22		25,00	
5947	651 693,62	1 464 038,78		25,00	
5948	651 684,42	1 464 040,39		25,00	
5949	651 674,03	1 464 046,00		25,00	
5950	651 663,57	1 464 048,97		25,00	
5951	651 655,73	1 464 051,85		25,00	
5952	651 646,66	1 464 057,42		25,00	
5953	651 637,50	1 464 060,35		25,00	
5954	651 627,03	1 464 063,31		25,00	
5955	651 619,19	1 464 066,20		25,00	
5956	651 608,88	1 464 074,45		25,00	
5957	651 598,36	1 464 076,10		25,00	
5958	651 590,61	1 464 081,63		25,00	
5959	651 581,49	1 464 085,88		25,00	

Раздел 2

Сведения о местоположении границ объекта						
1	2	3	4	5	6	
5960	651 575,02	1 464 090,04	Картометрический метод	25,00	—	
5961	651 567,11	1 464 090,28		25,00		
5962	651 556,72	1 464 095,90		25,00		
5963	651 547,55	1 464 096,93		25,00		
5964	651 536,17	1 464 100,23		25,00		
5965	651 523,76	1 464 103,97		25,00		
5966	651 510,97	1 464 100,65		25,00		
5967	651 318,42	1 464 119,07		25,00		
5968	651 308,97	1 464 120,00		25,00		
5969	651 301,29	1 463 917,65		25,00		
3984	651 300,21	1 463 889,14		25,00		
6334	651 374,19	1 463 871,90		25,00		
6335	651 394,54	1 463 867,15		25,00		
5860	651 420,77	1 463 856,43		25,00		
5861	651 430,05	1 463 882,85		25,00		
6336	651 414,63	1 463 888,74		25,00		
5864	651 425,64	1 463 937,32		25,00		
5865	651 502,27	1 463 919,74		25,00		
5866	651 537,37	1 463 908,26		25,00		
5867	651 530,09	1 463 744,22		25,00		
5868	651 850,10	1 463 665,78		25,00		
5869	651 870,99	1 463 618,89		25,00		
B-1(43)						
6337	651 160,79	1 463 861,78	Картометрический метод	25,00	—	
231	651 235,47	1 463 840,67		25,00		
236	651 250,52	1 463 900,87		25,00		
235	651 243,67	1 463 908,24		25,00		
6341	651 233,63	1 463 905,54		25,00		
6342	651 224,46	1 463 900,34		25,00		
6343	651 208,70	1 463 898,76		25,00		
6344	651 180,96	1 463 883,11		25,00		
6345	651 164,25	1 463 872,52		25,00		
6337	651 160,79	1 463 861,78		25,00		
B-1(44)						
6346	651 176,30	1 464 263,88	Картометрический метод	25,00	—	
4307	651 194,90	1 464 260,87		25,00	-	
6348	651 288,18	1 464 241,64		25,00	—	
6349	651 276,63	1 464 267,13		25,00		
6350	651 283,94	1 464 298,92		25,00		
6351	651 194,98	1 464 389,97		25,00		
6352	650 808,79	1 464 453,54		25,00		
6353	650 797,98	1 464 354,97		25,00		
6354	650 937,76	1 464 297,52		25,00		
4305	651 003,58	1 464 288,52		25,00	-	
6346	651 176,30	1 464 263,88		25,00	—	
B-1(45)						
5040	653 809,63	1 456 466,02		Картометрический метод	25,00	Закрепление отсутствует
5041	653 782,84	1 456 432,96	25,00			
5042	653 762,50	1 456 410,86	25,00			
5043	653 753,47	1 456 402,73	25,00			
5044	653 743,81	1 456 395,48	25,00			

Раздел 2

Сведения о местоположении границ объекта					
1	2	3	4	5	6
5045	653 734,15	1 456 390,49	Картометрический метод	25,00	Закрепление отсутствует
5046	653 720,01	1 456 384,99		25,00	
1116	653 705,70	1 456 381,02		25,00	
1117	653 714,90	1 456 252,64		25,00	
1118	653 723,75	1 456 193,25		25,00	
1119	653 728,89	1 456 112,93		25,00	
1120	653 731,76	1 456 085,31		25,00	
1121	653 746,70	1 456 040,07		25,00	
1122	653 746,26	1 456 014,55		25,00	
1123	653 765,25	1 455 886,39		25,00	
6371	653 824,93	1 455 899,20		25,00	—
6372	653 921,21	1 455 964,20		25,00	
6373	653 959,81	1 455 973,70		25,00	
6374	653 955,31	1 456 006,67		25,00	
6375	653 995,11	1 456 018,72		25,00	
6376	654 018,31	1 455 984,12		25,00	
6377	654 023,17	1 455 987,14		25,00	
6378	654 034,05	1 455 976,51		25,00	
6379	654 073,80	1 456 002,02		25,00	
6380	654 092,04	1 456 026,88		25,00	
6381	654 114,58	1 456 091,00		25,00	
6382	654 179,62	1 456 120,17		25,00	
5019	654 189,57	1 456 167,76		25,00	Закрепление отсутствует
5020	654 122,22	1 456 202,36		25,00	
5021	654 125,69	1 456 207,53		25,00	
5022	654 108,91	1 456 218,82		25,00	
5023	654 104,81	1 456 213,03		25,00	
5024	654 055,59	1 456 245,17		25,00	
5025	654 043,44	1 456 262,51		25,00	
5026	654 037,36	1 456 299,97		25,00	
5027	654 032,24	1 456 345,65		25,00	
5028	654 029,05	1 456 393,52		25,00	
5029	654 032,94	1 456 427,64		25,00	
5030	654 034,90	1 456 465,55		25,00	
5031	654 028,38	1 456 509,68		25,00	

Раздел 2

Сведения о местоположении границ объекта					
1	2	3	4	5	6
5032	654 017,42	1 456 513,77	Картометрический метод	25,00	Закрепление отсутствует
5033	653 939,45	1 456 532,79		25,00	
5034	653 916,76	1 456 535,53		25,00	
5035	653 900,79	1 456 533,51		25,00	
5036	653 883,18	1 456 524,97		25,00	
5037	653 864,92	1 456 512,09		25,00	
5038	653 839,94	1 456 495,08		25,00	
5039	653 822,90	1 456 481,89		25,00	
5040	653 809,63	1 456 466,02		25,00	
B-1(46)					
6404	653 646,29	1 455 973,51	Картометрический метод	25,00	—
6405	653 690,59	1 455 982,98		25,00	
6406	653 644,37	1 456 257,06		25,00	
6407	653 601,02	1 456 251,99		25,00	
6408	653 601,63	1 456 168,69		25,00	
6409	653 606,79	1 456 126,53		25,00	
6410	653 613,66	1 456 091,56		25,00	
6411	653 622,54	1 456 049,92		25,00	
6404	653 646,29	1 455 973,51		25,00	
B-1(47)					
6412	654 061,47	1 456 448,35	Картометрический метод	25,00	—
6413	654 140,08	1 456 437,83		25,00	
6414	654 167,54	1 456 468,06		25,00	
6415	654 172,24	1 456 464,23		25,00	
6416	654 176,62	1 456 469,43		25,00	
6417	654 189,35	1 456 462,15		25,00	
7687	654 202,22	1 456 495,49		25,00	
7699	654 182,61	1 456 514,43		25,00	
7698	654 182,14	1 456 526,34		25,00	
7697	654 192,03	1 456 538,80		25,00	
7696	654 156,71	1 456 567,52		25,00	
7695	654 157,78	1 456 572,95		25,00	
6424	654 091,51	1 456 635,38		25,00	
6425	654 047,92	1 456 576,13		25,00	
6426	654 038,15	1 456 529,41		25,00	
6427	654 045,99	1 456 455,58		25,00	
6412	654 061,47	1 456 448,35		25,00	
B-1(48)					
892	654 312,92	1 456 925,56	Картометрический метод	25,00	—
891	654 310,49	1 456 952,12		25,00	
890	654 311,15	1 456 969,78		25,00	
889	654 322,65	1 456 994,29		25,00	
888	654 327,96	1 456 998,05		25,00	
887	654 352,18	1 457 028,16		25,00	
6434	654 354,57	1 457 033,53		25,00	
6435	654 333,13	1 457 087,65		25,00	
6436	654 209,75	1 457 160,34		25,00	

Раздел 2

Сведения о местоположении границ объекта					
1	2	3	4	5	6
6437	654 182,17	1 457 119,79	Картометрический метод	25,00	—
6438	654 151,51	1 457 086,89		25,00	
6439	654 089,44	1 457 049,40		25,00	
6440	654 204,39	1 456 922,38		25,00	
892	654 312,92	1 456 925,56		25,00	
B-1(49)					
1100	653 667,21	1 456 943,88	Картометрический метод	25,00	Закрепление отсутствует
6442	653 763,75	1 456 943,81		25,00	—
6443	653 815,86	1 456 897,13		25,00	
6444	653 903,99	1 456 904,02		25,00	
6445	653 949,97	1 456 840,51		25,00	
6446	653 982,16	1 456 861,17		25,00	
6447	653 960,70	1 456 976,71		25,00	
6448	653 921,62	1 457 067,76		25,00	
6449	653 890,96	1 457 164,16		25,00	
6450	653 885,60	1 457 299,59		25,00	
6451	653 807,43	1 457 307,24		25,00	
1094	653 784,30	1 457 266,06		25,00	Закрепление отсутствует
1095	653 758,03	1 457 199,65		25,00	
1096	653 726,79	1 457 112,02		25,00	
1097	653 713,31	1 457 080,11		25,00	
1098	653 703,25	1 457 060,45		25,00	
1099	653 700,16	1 457 052,64		25,00	
1100	653 667,21	1 456 943,88		25,00	
B-1(50)					
4248	653 790,63	1 457 403,57	Картометрический метод	25,00	Закрепление отсутствует
4249	653 813,45	1 457 464,89		25,00	
4250	653 836,83	1 457 525,90		25,00	
4251	653 884,59	1 457 630,06		25,00	
4252	653 893,35	1 457 643,02		25,00	
6463	653 667,00	1 457 769,98		25,00	—
6464	653 567,75	1 457 486,19		25,00	
4248	653 790,63	1 457 403,57		25,00	Закрепление отсутствует
B-1(51)					
6465	653 277,98	1 457 909,98	Картометрический метод	25,00	—
6466	653 222,47	1 458 000,52		25,00	
6467	653 157,16	1 458 091,87		25,00	
6468	653 133,43	1 458 081,77		25,00	
4237	653 098,46	1 458 085,08		25,00	
4238	653 181,99	1 457 945,02		25,00	
4239	653 199,48	1 457 884,92		25,00	
6472	653 210,91	1 457 890,09		25,00	
6465	653 277,98	1 457 909,98		25,00	

Раздел 2

Сведения о местоположении границ объекта					
1	2	3	4	5	6
B-1(52)					
1488	653 004,49	1 455 945,24	Картометрический метод	25,00	—
6474	653 026,72	1 455 981,43		25,00	
1451	653 053,63	1 456 420,22		25,00	
1497	653 048,91	1 456 414,66		25,00	
1496	652 979,81	1 456 345,14		25,00	
1495	652 942,42	1 456 320,72		25,00	
1494	652 926,24	1 456 296,97		25,00	
1493	652 830,56	1 456 203,86		25,00	
1492	652 877,92	1 456 163,21		25,00	
1491	652 942,78	1 456 026,47		25,00	
1490	652 943,62	1 456 016,65		25,00	
1489	652 970,96	1 455 974,42		25,00	
1488	653 004,49	1 455 945,24		25,00	
B-1(53)					
6485	654 231,14	1 455 818,89	Картометрический метод	25,00	—
6486	654 264,20	1 455 787,39		25,00	
6487	654 274,78	1 455 798,43		25,00	
6488	654 284,01	1 455 807,94		25,00	
6489	654 286,78	1 455 810,65		25,00	
7113	654 291,45	1 455 815,76		25,00	
7112	654 298,70	1 455 822,56		25,00	
7111	654 272,66	1 455 848,29		25,00	
7110	654 271,61	1 455 848,90		25,00	
7108	654 266,81	1 455 850,13		25,00	
7107	654 260,80	1 455 848,90		25,00	
7106	654 259,90	1 455 848,41		25,00	
6498	654 258,21	1 455 847,20		25,00	
6485	654 231,14	1 455 818,89		25,00	
B-1(54)					
6499	653 213,25	1 457 591,22	Картометрический метод	25,00	—
2134	653 017,12	1 457 643,79		25,00	
2135	653 029,43	1 457 587,44		25,00	
6500	653 181,30	1 457 550,06		25,00	
6499	653 213,25	1 457 591,22		25,00	
B-1(55)					
6501	653 172,72	1 457 899,81	Картометрический метод	25,00	—
6502	653 132,89	1 457 976,66		25,00	
6503	653 114,39	1 458 004,28		25,00	
6504	653 051,11	1 458 113,79		25,00	
6505	653 032,43	1 458 142,10		25,00	
6506	652 990,99	1 458 111,97		25,00	
6507	652 959,72	1 458 079,52		25,00	
6508	652 927,48	1 458 138,09		25,00	
2130	652 874,33	1 458 108,72		25,00	
2131	652 917,70	1 458 013,08		25,00	
2132	652 970,92	1 457 855,35		25,00	
2133	652 978,09	1 457 822,51		25,00	
6501	653 172,72	1 457 899,81		25,00	
B-1(56)					
5323	656 140,97	1 456 156,15	Картометрический метод	25,00	—
5324	656 135,56	1 456 132,88		25,00	
6511	656 144,89	1 456 083,34		25,00	
6512	656 149,98	1 456 078,78		25,00	
6513	656 151,85	1 456 074,25		25,00	

Раздел 2

Сведения о местоположении границ объекта					
1	2	3	4	5	6
6514	656 154,99	1 456 068,43	Картометрический метод	25,00	—
6515	656 160,06	1 456 061,94		25,00	
6516	656 162,65	1 456 063,84		25,00	
6517	656 167,84	1 456 067,65		25,00	
6518	656 174,96	1 456 072,07		25,00	
6519	656 184,68	1 456 079,03		25,00	
6520	656 190,55	1 456 085,39		25,00	
6521	656 198,96	1 456 091,09		25,00	
6522	656 208,05	1 456 097,43		25,00	
6523	656 217,77	1 456 104,40		25,00	
6524	656 224,25	1 456 108,18		25,00	
6525	656 234,00	1 456 117,07		25,00	
6526	656 240,48	1 456 122,14		25,00	
6527	656 248,25	1 456 127,20		25,00	
6528	656 256,03	1 456 132,27		25,00	
6529	656 263,16	1 456 137,34		25,00	
6530	656 268,99	1 456 141,12		25,00	
6531	656 279,36	1 456 147,44		25,00	
6532	656 285,87	1 456 154,44		25,00	
6533	656 294,31	1 456 161,42		25,00	
6534	656 303,40	1 456 169,05		25,00	
6535	656 307,93	1 456 171,57		25,00	
6536	656 313,76	1 456 175,36		25,00	
6537	656 319,59	1 456 179,15		25,00	
6538	656 324,12	1 456 181,67		25,00	
6539	656 329,31	1 456 186,12		25,00	
6540	656 328,07	1 456 189,35		25,00	
6541	656 325,54	1 456 193,24		25,00	
6542	656 324,30	1 456 195,83		25,00	
6543	656 320,50	1 456 201,02		25,00	
6544	656 315,45	1 456 208,15		25,00	
6545	656 317,42	1 456 211,34		25,00	
6546	656 320,03	1 456 214,53		25,00	
6547	656 321,35	1 456 217,73		25,00	
6548	656 323,95	1 456 220,27		25,00	
6549	656 325,93	1 456 224,76		25,00	
6550	656 329,85	1 456 229,86		25,00	
6551	656 333,76	1 456 234,32		25,00	
6552	656 337,71	1 456 241,36		25,00	
6553	656 341,64	1 456 247,10		25,00	
6554	656 344,27	1 456 252,22		25,00	
6555	656 346,91	1 456 257,97		25,00	
6556	656 349,53	1 456 262,44		25,00	
6557	656 352,18	1 456 268,21		25,00	
6558	656 355,47	1 456 274,60		25,00	
6559	656 358,08	1 456 277,79		25,00	
6560	656 357,35	1 456 270,72		25,00	
6561	656 358,60	1 456 267,49		25,00	
6562	656 361,77	1 456 264,23		25,00	
6563	656 370,23	1 456 272,51		25,00	
6564	656 368,96	1 456 274,45		25,00	
6565	656 367,09	1 456 278,98		25,00	
6566	656 367,78	1 456 283,47		25,00	
6567	656 369,14	1 456 288,61		25,00	
6568	656 371,15	1 456 295,01		25,00	

Раздел 2

Сведения о местоположении границ объекта					
1	2	3	4	5	6
6569	656 373,77	1 456 299,49	Картометрический метод	25,00	—
6570	656 375,82	1 456 309,11		25,00	
6571	656 379,11	1 456 315,52		25,00	
6572	656 382,40	1 456 321,91		25,00	
6573	656 383,73	1 456 325,76		25,00	
6574	656 383,14	1 456 330,26		25,00	
6575	656 383,20	1 456 334,77		25,00	
6576	656 381,95	1 456 338,00		25,00	
6577	656 376,90	1 456 344,49		25,00	
6578	656 375,00	1 456 347,08		25,00	
6579	656 371,80	1 456 348,41		25,00	
6580	656 367,35	1 456 352,32		25,00	
6581	656 368,68	1 456 355,52		25,00	
6582	656 401,50	1 456 359,00		25,00	
6583	656 401,58	1 456 366,08		25,00	
6584	656 395,90	1 456 374,50		25,00	
6585	656 392,06	1 456 375,84		25,00	
6586	656 390,13	1 456 375,86		25,00	
6587	656 384,98	1 456 375,27		25,00	
6588	656 382,40	1 456 374,01		25,00	
6589	656 377,26	1 456 374,72		25,00	
6590	656 374,08	1 456 376,69		25,00	
6591	656 369,60	1 456 378,67		25,00	
6592	656 350,75	1 456 368,21		25,00	
6593	656 306,12	1 456 346,32		25,00	
5313	656 287,10	1 456 343,00		25,00	
5314	656 263,10	1 456 317,18		25,00	
5315	656 218,42	1 456 281,14	25,00		
5316	656 140,27	1 456 214,74	25,00		
5323	656 140,97	1 456 156,15	25,00		
B-1(57)					
6598	655 841,73	1 456 261,60	Картометрический метод	25,00	—
6599	655 851,80	1 456 259,77		25,00	
6600	655 856,02	1 456 241,58		25,00	
5240	655 850,14	1 456 240,30		25,00	
5241	655 851,09	1 456 235,72		25,00	Закрепление отсутствует
5242	655 978,47	1 456 257,56		25,00	
5243	655 991,92	1 456 253,76		25,00	
5244	655 998,97	1 456 242,20		25,00	
5245	656 040,04	1 456 174,86		25,00	—
5247	656 086,65	1 456 197,33		25,00	
5248	656 123,41	1 456 219,65		25,00	
5249	656 161,71	1 456 249,70		25,00	
5250	656 210,10	1 456 297,63		25,00	
5251	656 230,05	1 456 319,95		25,00	
5252	656 248,47	1 456 346,39		25,00	
5253	656 248,54	1 456 393,81		25,00	
5254	656 243,12	1 456 425,21		25,00	
5255	656 241,12	1 456 430,42		25,00	
5256	656 223,57	1 456 467,88		25,00	
5257	656 208,40	1 456 492,68		25,00	
5258	656 203,02	1 456 498,53		25,00	

Раздел 2

Сведения о местоположении границ объекта					
1	2	3	4	5	6
5259	656 178,57	1 456 511,79	Картометрический метод	25,00	—
5260	656 169,99	1 456 553,98		25,00	
5261	656 161,66	1 456 581,71		25,00	
5262	656 149,53	1 456 616,99		25,00	
5263	656 129,14	1 456 675,35		25,00	
5264	656 128,71	1 456 678,77		25,00	
5265	656 123,30	1 456 686,37		25,00	
5266	656 113,55	1 456 707,36		25,00	
5267	656 077,44	1 456 752,89		25,00	
5268	656 075,65	1 456 754,94		25,00	
5269	656 039,35	1 456 737,36		25,00	
6630	656 024,23	1 456 725,81		25,00	
6631	656 010,03	1 456 713,04		25,00	
6632	656 025,54	1 456 681,79		25,00	
6633	656 018,27	1 456 664,90		25,00	
6634	655 999,69	1 456 628,19		25,00	
6635	655 992,37	1 456 608,30		25,00	
6636	655 989,23	1 456 599,35		25,00	
6637	655 988,12	1 456 592,36		25,00	
6638	655 991,01	1 456 585,32		25,00	
6639	655 993,93	1 456 580,27		25,00	
6640	656 000,73	1 456 567,16		25,00	
6641	655 995,95	1 456 558,06		25,00	
6642	655 996,52	1 456 557,18		25,00	
6643	655 973,75	1 456 513,47		25,00	
6644	655 964,70	1 456 510,08		25,00	
6645	655 958,57	1 456 514,45		25,00	
6646	655 957,24	1 456 514,66		25,00	
6647	655 951,08	1 456 515,60		25,00	
6648	655 950,24	1 456 515,72		25,00	
6649	655 941,19	1 456 512,73		25,00	
6650	655 936,20	1 456 507,53		25,00	
6651	655 926,66	1 456 500,88		25,00	
6652	655 920,81	1 456 495,09		25,00	
6653	655 914,46	1 456 491,96		25,00	
6654	655 909,17	1 456 490,24		25,00	
6655	655 910,80	1 456 486,18		25,00	
6656	655 914,99	1 456 487,17		25,00	
6657	655 916,26	1 456 483,27		25,00	
6658	655 919,87	1 456 472,23		25,00	
6659	655 907,51	1 456 450,72		25,00	
6660	655 902,25	1 456 436,13		25,00	
6661	655 903,67	1 456 424,61		25,00	
6662	655 901,50	1 456 407,84		25,00	
6663	655 900,05	1 456 407,51		25,00	
6664	655 899,02	1 456 393,17		25,00	
6665	655 891,50	1 456 388,98		25,00	
6666	655 888,35	1 456 387,22		25,00	
6667	655 887,16	1 456 372,82		25,00	
6668	655 881,70	1 456 329,70		25,00	
6669	655 880,75	1 456 322,20		25,00	
6670	655 855,18	1 456 318,91		25,00	
6671	655 847,38	1 456 319,67		25,00	
6672	655 841,67	1 456 318,93		25,00	
6673	655 816,30	1 456 283,00		25,00	

Раздел 2

Сведения о местоположении границ объекта					
1	2	3	4	5	6
6674	655 816,07	1 456 282,66	Картометрический метод	25,00	—
6675	655 819,91	1 456 279,97		25,00	
6676	655 830,58	1 456 272,50		25,00	
6677	655 831,67	1 456 270,07		25,00	
6678	655 834,91	1 456 262,83		25,00	
6598	655 841,73	1 456 261,60		25,00	
B-1(58)					
6679	655 829,76	1 456 818,16	Картометрический метод	25,00	—
6680	655 845,72	1 456 843,35		25,00	
6681	655 806,91	1 457 000,66		25,00	
6682	655 833,43	1 457 016,60		25,00	
6683	655 852,58	1 457 024,16		25,00	
6684	655 868,06	1 457 029,21		25,00	
6685	655 890,63	1 457 033,70		25,00	
6686	655 895,93	1 457 026,20		25,00	
6687	655 905,77	1 457 019,24		25,00	
5276	655 911,34	1 457 018,86		25,00	
5277	655 924,82	1 457 037,99		25,00	
5278	655 948,49	1 457 073,31		25,00	
5279	655 959,27	1 457 084,63		25,00	
5280	655 978,37	1 457 110,22		25,00	
5281	656 010,00	1 457 153,02		25,00	
5282	656 021,34	1 457 174,89		25,00	
5283	656 028,16	1 457 188,42		25,00	
5284	656 039,65	1 457 236,11		25,00	
5285	656 036,21	1 457 257,58		25,00	
5286	656 038,38	1 457 263,11		25,00	
5287	656 041,35	1 457 273,25		25,00	
5288	656 029,32	1 457 334,68		25,00	
5289	656 026,27	1 457 375,11		25,00	
6702	655 919,12	1 457 360,85		25,00	
6703	655 850,80	1 457 366,84		25,00	
6704	655 823,69	1 457 362,74		25,00	
6705	655 820,84	1 457 370,59		25,00	
6706	655 797,20	1 457 369,92		25,00	
6707	655 789,98	1 457 364,40		25,00	
6708	655 753,76	1 457 388,32		25,00	
6709	655 733,17	1 457 341,32		25,00	
6710	655 675,49	1 457 380,41		25,00	
6711	655 676,93	1 457 408,40		25,00	
6712	655 652,61	1 457 451,79		25,00	
6713	655 703,14	1 457 485,00		25,00	
6714	655 706,20	1 457 488,95		25,00	
6715	655 705,31	1 457 495,96		25,00	
6716	655 694,57	1 457 512,14		25,00	
6717	655 676,76	1 457 524,42		25,00	
6718	655 668,06	1 457 543,56		25,00	
6719	655 664,34	1 457 624,63		25,00	
6720	655 659,35	1 457 625,71		25,00	
6721	655 576,31	1 457 624,02		25,00	
6722	655 548,28	1 457 622,46		25,00	
6723	655 548,69	1 457 648,46		25,00	
6724	655 498,97	1 457 730,25		25,00	
5165	655 356,47	1 457 733,31		25,00	
5166	655 355,12	1 457 652,07		25,00	

Раздел 2

Сведения о местоположении границ объекта					
1	2	3	4	5	6
5167	655 353,57	1 457 589,71	Картометрический метод	25,00	—
5168	655 354,29	1 457 410,07		25,00	
5169	655 357,46	1 457 306,95		25,00	
6729	655 453,37	1 457 374,91		25,00	
6730	655 466,57	1 457 374,01		25,00	
6731	655 468,16	1 457 361,68		25,00	
6732	655 479,67	1 457 330,49		25,00	
6733	655 486,58	1 457 324,38		25,00	
6734	655 497,65	1 457 307,60		25,00	
5174	655 458,07	1 457 248,40		25,00	
5175	655 428,85	1 457 204,64		25,00	
5176	655 446,48	1 457 191,85		25,00	
5177	655 447,43	1 457 192,98		25,00	
5178	655 454,43	1 457 188,94		25,00	
5179	655 464,64	1 457 182,11		25,00	
5180	655 470,98	1 457 177,21		25,00	
956	655 492,73	1 457 166,85		25,00	
955	655 513,49	1 457 171,90		25,00	
954	655 546,76	1 457 151,35		25,00	
1016	655 547,03	1 457 112,26		25,00	
1015	655 577,96	1 457 118,09		25,00	
1014	655 628,17	1 457 157,08		25,00	
1013	655 633,80	1 457 166,49		25,00	
1012	655 646,42	1 457 166,18		25,00	
1011	655 688,41	1 457 327,00		25,00	
1010	655 753,05	1 457 306,30		25,00	
1009	655 760,09	1 457 304,05		25,00	
1008	655 750,88	1 457 284,78		25,00	
1007	655 788,56	1 457 234,26		25,00	
1006	655 741,45	1 457 222,46		25,00	
1005	655 741,71	1 457 217,77		25,00	
1004	655 746,09	1 457 217,47		25,00	
1003	655 747,55	1 457 193,23		25,00	
1002	655 749,97	1 457 192,77		25,00	
1001	655 824,04	1 457 204,55		25,00	
1000	655 826,31	1 457 203,51		25,00	
999	655 838,62	1 457 152,40		25,00	
998	655 813,77	1 457 148,45		25,00	
997	655 797,55	1 457 155,84		25,00	
996	655 792,00	1 457 187,58		25,00	
995	655 789,75	1 457 187,97		25,00	
994	655 755,26	1 457 182,62		25,00	
993	655 730,85	1 457 150,68		25,00	
992	655 683,54	1 457 062,49		25,00	
991	655 683,88	1 457 055,39		25,00	
990	655 686,91	1 457 045,88		25,00	
989	655 692,56	1 457 039,79		25,00	
988	655 700,71	1 457 035,98		25,00	
987	655 781,94	1 457 049,99		25,00	
986	655 790,20	1 457 012,44		25,00	
985	655 795,66	1 457 001,70		25,00	
984	655 788,08	1 456 990,06		25,00	
983	655 759,22	1 456 975,33		25,00	
982	655 734,93	1 456 969,30		25,00	
981	655 730,63	1 456 968,79		25,00	

Раздел 2

Сведения о местоположении границ объекта					
1	2	3	4	5	6
980	655 724,92	1 456 968,89	Картометрический метод	25,00	—
979	655 717,95	1 456 970,40		25,00	
978	655 644,76	1 457 007,88		25,00	
977	655 649,80	1 457 009,65		25,00	
976	655 655,90	1 457 038,98		25,00	
975	655 646,66	1 457 058,77		25,00	
974	655 610,46	1 457 044,53		25,00	
973	655 582,42	1 457 045,75		25,00	
972	655 571,56	1 457 048,69		25,00	
971	655 564,58	1 457 053,75		25,00	
5193	655 534,03	1 457 054,83		25,00	
5194	655 538,21	1 457 039,18		25,00	
5195	655 540,60	1 457 029,32		25,00	
5196	655 475,42	1 457 008,76		25,00	
5197	655 446,69	1 456 983,23		25,00	
5198	655 456,59	1 456 948,66		25,00	
5199	655 497,48	1 456 816,44		25,00	
5200	655 502,74	1 456 803,04		25,00	
5201	655 509,63	1 456 780,21		25,00	
5202	655 505,81	1 456 768,70		25,00	
5203	655 507,56	1 456 760,44		25,00	
5204	655 540,05	1 456 647,02		25,00	
5205	655 538,14	1 456 643,23		25,00	
5206	655 542,00	1 456 629,15		25,00	
5207	655 547,45	1 456 620,94		25,00	
5208	655 564,79	1 456 557,34		25,00	
5209	655 569,90	1 456 556,30		25,00	
5210	655 603,85	1 456 567,39		25,00	
5211	655 602,55	1 456 571,49		25,00	
5212	655 609,18	1 456 573,70		25,00	
5213	655 606,23	1 456 583,79		25,00	
5214	655 615,17	1 456 586,53		25,00	
5215	655 615,92	1 456 583,91		25,00	
5216	655 661,45	1 456 596,38		25,00	
5217	655 698,61	1 456 609,99		25,00	
5218	655 717,26	1 456 560,02		25,00	
5219	655 722,90	1 456 539,03		25,00	
5220	655 719,95	1 456 530,33		25,00	
5221	655 717,76	1 456 526,58		25,00	
5222	655 684,56	1 456 504,66		25,00	
5223	655 640,20	1 456 490,54		25,00	
5224	655 634,21	1 456 507,63		25,00	
5225	655 624,32	1 456 504,36		25,00	
6824	655 607,23	1 456 499,92		25,00	
5226	655 593,99	1 456 496,22		25,00	
5227	655 593,72	1 456 478,14		25,00	
5228	655 612,54	1 456 408,01		25,00	
5229	655 620,46	1 456 378,58		25,00	
5230	655 639,96	1 456 308,26		25,00	
5231	655 628,76	1 456 270,72		25,00	
6831	655 639,99	1 456 265,28		25,00	
6832	655 653,56	1 456 263,99		25,00	
6833	655 665,53	1 456 264,84		25,00	
6834	655 727,12	1 456 278,47		25,00	
6835	655 736,53	1 456 295,18		25,00	

Раздел 2

Сведения о местоположении границ объекта							
1	2	3	4	5	6		
6836	655 761,93	1 456 341,62	Картометрический метод	25,00	—		
6837	655 762,30	1 456 342,29		25,00			
6838	655 770,20	1 456 349,82		25,00			
6839	655 778,14	1 456 357,39		25,00			
6840	655 781,64	1 456 376,30		25,00			
6841	655 781,32	1 456 376,47		25,00			
6842	655 787,17	1 456 387,58		25,00			
6843	655 785,90	1 456 388,45		25,00			
6844	655 798,65	1 456 412,00		25,00			
6845	655 801,55	1 456 417,35		25,00			
6846	655 843,40	1 456 396,01		25,00			
6847	655 845,46	1 456 394,96		25,00			
6848	655 866,80	1 456 447,38		25,00			
6849	655 866,86	1 456 454,64		25,00			
6850	655 867,01	1 456 474,76		25,00			
6851	655 864,30	1 456 497,27		25,00			
6852	655 899,34	1 456 565,77		25,00			
6853	655 900,45	1 456 571,16		25,00			
6854	655 906,65	1 456 601,26		25,00			
6855	655 896,23	1 456 668,57		25,00			
6856	655 874,10	1 456 705,10		25,00			
6857	655 866,14	1 456 705,68		25,00			
6858	655 833,97	1 456 708,05		25,00			
6859	655 805,17	1 456 797,63		25,00			
6860	655 827,65	1 456 807,27		25,00			
6679	655 829,76	1 456 818,16		25,00			
B-1(59)							
1022	655 490,80	1 456 506,79	Картометрический метод	25,00	—		
1021	655 553,91	1 456 532,99		25,00			
6863	655 525,24	1 456 629,66		25,00			
6864	655 514,34	1 456 665,78		25,00			
6865	655 497,49	1 456 720,69		25,00			
6866	655 489,86	1 456 717,00		25,00			
6867	655 462,70	1 456 700,63		25,00			
6868	655 429,66	1 456 680,09		25,00			
6869	655 417,37	1 456 676,51		25,00			
6870	655 424,89	1 456 652,90		25,00			
6871	655 427,41	1 456 644,16		25,00			
6872	655 427,51	1 456 641,75		25,00			
6873	655 429,32	1 456 639,96		25,00			
6874	655 447,22	1 456 629,16		25,00			
6875	655 448,07	1 456 630,86		25,00			
6876	655 451,50	1 456 628,64		25,00			
6877	655 466,20	1 456 630,30		25,00			
6878	655 468,46	1 456 625,00		25,00			
6879	655 453,70	1 456 597,72		25,00			
6880	655 463,22	1 456 592,93		25,00			
6881	655 470,33	1 456 563,50		25,00			
6882	655 475,57	1 456 545,35		25,00			
6883	655 480,37	1 456 546,66		25,00			
1022	655 490,80	1 456 506,79		25,00			
B-1(60)							
5311	656 191,77	1 456 578,70		Картометрический метод		25,00	—
5312	656 220,76	1 456 574,66				25,00	
6886	656 244,99	1 456 582,41	25,00				

Раздел 2

Сведения о местоположении границ объекта					
1	2	3	4	5	6
6887	656 262,27	1 456 593,50	Картометрический метод	25,00	—
6888	656 289,07	1 456 605,08		25,00	
6889	656 305,57	1 456 638,43		25,00	
6890	656 320,84	1 456 668,09		25,00	
6891	656 318,36	1 456 699,70		25,00	
6892	656 316,16	1 456 717,87		25,00	
6893	656 314,08	1 456 721,26		25,00	
6894	656 276,90	1 456 746,84		25,00	
6895	656 227,00	1 456 807,19		25,00	
6896	656 210,05	1 456 836,01		25,00	
6897	656 142,64	1 456 987,53		25,00	
6898	656 130,24	1 457 025,51		25,00	
6899	656 124,65	1 457 040,08		25,00	
932	656 108,72	1 457 068,44		25,00	
931	656 108,06	1 457 068,44		25,00	
5301	656 059,05	1 457 163,28		25,00	
5302	656 036,12	1 457 156,98		25,00	
5303	656 020,66	1 457 142,37		25,00	
5304	655 953,69	1 457 056,40		25,00	
5305	655 936,86	1 456 997,14		25,00	
5306	655 936,12	1 456 979,07		25,00	
5307	656 020,80	1 456 864,14		25,00	
5308	656 032,09	1 456 852,83	25,00		
5309	656 107,48	1 456 754,34	25,00		
5310	656 142,76	1 456 702,70	25,00		
5311	656 191,77	1 456 578,70	25,00		
B-1(61)					
5300	656 053,14	1 457 178,90	Картометрический метод	25,00	—
6913	656 064,86	1 457 181,55		25,00	
6914	656 097,94	1 457 189,68		25,00	
6915	656 133,59	1 457 201,59		25,00	
6916	656 134,75	1 457 203,76		25,00	
6917	656 145,99	1 457 220,12		25,00	
6918	656 143,85	1 457 226,91		25,00	
6919	656 138,08	1 457 267,62		25,00	
6920	656 145,60	1 457 268,59		25,00	
6921	656 153,46	1 457 277,64		25,00	
6922	656 155,00	1 457 279,57		25,00	
6923	656 152,64	1 457 307,03		25,00	
6924	656 153,35	1 457 312,75		25,00	
6925	656 178,75	1 457 342,69		25,00	
6926	656 129,16	1 457 422,35		25,00	
6927	656 146,42	1 457 447,55		25,00	
6928	656 143,55	1 457 469,52		25,00	
6929	656 122,85	1 457 467,71		25,00	
6930	656 092,97	1 457 412,36		25,00	
6931	656 078,16	1 457 408,19		25,00	
6932	656 066,66	1 457 403,68		25,00	
5290	656 065,25	1 457 401,52		25,00	
5291	656 052,95	1 457 385,87		25,00	
5292	656 046,03	1 457 375,48		25,00	
5293	656 041,33	1 457 364,01		25,00	
5294	656 039,17	1 457 346,68		25,00	
5295	656 039,18	1 457 339,17	25,00		
5296	656 052,04	1 457 280,68	25,00		

Раздел 2

Сведения о местоположении границ объекта					
1	2	3	4	5	6
5297	656 056,72	1 457 261,06	Картометрический метод	25,00	—
5298	656 050,19	1 457 191,18		25,00	
5299	656 050,46	1 457 188,68		25,00	
5300	656 053,14	1 457 178,90		25,00	
В-1(62)					
6943	656 287,05	1 457 219,75	Картометрический метод	25,00	—
919	656 296,80	1 457 203,60		25,00	
918	656 329,52	1 457 223,40		25,00	
6946	656 329,98	1 457 224,16		25,00	
6947	656 331,19	1 457 228,06		25,00	
6948	656 332,25	1 457 233,34		25,00	
6949	656 333,87	1 457 238,40		25,00	
6950	656 333,93	1 457 242,54		25,00	
6951	656 335,29	1 457 246,30		25,00	
6952	656 335,56	1 457 250,99		25,00	
6953	656 337,32	1 457 254,79		25,00	
6954	656 338,25	1 457 259,79		25,00	
6955	656 339,16	1 457 263,98		25,00	
6956	656 339,85	1 457 269,93		25,00	
6957	656 338,66	1 457 272,50		25,00	
6958	656 337,66	1 457 276,65		25,00	
6959	656 337,03	1 457 280,98		25,00	
6960	656 337,38	1 457 284,15		25,00	
6961	656 338,12	1 457 286,96		25,00	
6962	656 337,86	1 457 289,30		25,00	
6963	656 337,41	1 457 290,85		25,00	
6964	656 336,99	1 457 293,58		25,00	
6965	656 337,28	1 457 296,97		25,00	
6966	656 335,82	1 457 302,23		25,00	
6967	656 333,97	1 457 307,23		25,00	
6968	656 334,33	1 457 311,10		25,00	
6969	656 337,65	1 457 313,29		25,00	
6970	656 338,74	1 457 316,10		25,00	
6971	656 336,43	1 457 321,36		25,00	
6972	656 332,30	1 457 323,96		25,00	
6973	656 319,93	1 457 329,43		25,00	
6974	656 308,74	1 457 334,17		25,00	
6975	656 301,77	1 457 336,53		25,00	
6976	656 295,97	1 457 338,26		25,00	
6977	656 291,07	1 457 339,53		25,00	
6978	656 288,69	1 457 339,87		25,00	
6979	656 285,24	1 457 338,88		25,00	
6980	656 280,32	1 457 339,10		25,00	
6981	656 276,30	1 457 339,76		25,00	
6982	656 271,53	1 457 339,54		25,00	
6983	656 266,47	1 457 339,92		25,00	
6984	656 263,19	1 457 340,12		25,00	
6985	656 255,73	1 457 340,08		25,00	
6986	656 254,19	1 457 339,59		25,00	
6987	656 254,39	1 457 335,65		25,00	
6988	656 190,00	1 457 324,64		25,00	
6989	656 190,79	1 457 309,79		25,00	
6990	656 195,19	1 457 268,50		25,00	
6991	656 202,78	1 457 196,78		25,00	
6992	656 179,94	1 457 184,39		25,00	

Раздел 2

Сведения о местоположении границ объекта					
1	2	3	4	5	6
926	656 185,44	1 457 179,20	Картометрический метод	25,00	—
925	656 206,23	1 457 190,74		25,00	
924	656 210,72	1 457 182,71		25,00	
923	656 251,02	1 457 202,36		25,00	
6943	656 287,05	1 457 219,75		25,00	
B-1(63)					
6997	655 998,42	1 457 462,80	Картометрический метод	25,00	—
6998	656 047,20	1 457 524,06		25,00	
6999	656 086,03	1 457 631,76		25,00	
7000	656 017,14	1 457 659,46		25,00	
7001	655 914,99	1 457 692,58		25,00	
7002	655 851,36	1 457 727,84		25,00	
7003	655 845,93	1 457 731,49		25,00	
7004	655 758,42	1 457 785,57		25,00	
7005	655 752,49	1 457 786,06		25,00	
7006	655 749,70	1 457 785,03		25,00	
7007	655 745,00	1 457 775,83		25,00	
7008	655 699,41	1 457 808,64		25,00	
7009	655 672,11	1 457 779,32		25,00	
7010	655 717,34	1 457 737,99		25,00	
7011	655 743,02	1 457 771,07		25,00	
7012	655 740,80	1 457 763,21		25,00	
7013	655 741,40	1 457 759,22		25,00	
7014	655 763,20	1 457 739,34		25,00	
7015	655 778,36	1 457 701,10		25,00	
7016	655 793,17	1 457 687,94		25,00	
7017	655 795,94	1 457 687,15		25,00	
7018	655 816,89	1 457 695,01		25,00	
7019	655 849,08	1 457 666,81		25,00	
7020	655 854,85	1 457 661,95		25,00	
7021	655 885,98	1 457 645,63		25,00	
7022	655 864,08	1 457 599,73		25,00	
7023	655 870,02	1 457 549,09		25,00	
7024	655 877,46	1 457 486,62		25,00	
6997	655 998,42	1 457 462,80	25,00		
B-1(64)					
7025	656 205,82	1 457 569,05	Картометрический метод	25,00	—
7026	656 215,72	1 457 601,74		25,00	
7027	656 221,44	1 457 637,30		25,00	
7028	656 160,39	1 457 663,60		25,00	
7029	656 094,87	1 457 674,01		25,00	
7030	656 087,07	1 457 643,60		25,00	
7031	656 134,36	1 457 619,44		25,00	
7025	656 205,82	1 457 569,05		25,00	
B-1(65)					
5522	655 380,89	1 456 174,09	Картометрический метод	25,00	—
5523	655 375,26	1 456 189,03		25,00	
5524	655 373,99	1 456 196,00		25,00	
5525	655 378,02	1 456 199,13		25,00	
5526	655 384,28	1 456 203,52		25,00	
5527	655 371,77	1 456 214,60		25,00	
5528	655 364,82	1 456 219,85		25,00	
5529	655 361,42	1 456 232,91		25,00	
5530	655 354,57	1 456 238,35		25,00	
5531	655 354,80	1 456 239,07		25,00	

Раздел 2

Сведения о местоположении границ объекта					
1	2	3	4	5	6
5532	655 353,68	1 456 239,86	Картометрический метод	25,00	—
5533	655 348,92	1 456 244,55		25,00	
5534	655 348,06	1 456 244,53		25,00	
5535	655 346,07	1 456 245,90		25,00	
5536	655 317,21	1 456 256,30		25,00	
5537	655 271,19	1 456 320,95		25,00	
7048	655 305,44	1 456 365,32		25,00	
7049	655 323,69	1 456 398,91		25,00	
7050	655 331,05	1 456 403,36		25,00	
7051	655 377,41	1 456 416,03		25,00	
7052	655 397,45	1 456 426,44		25,00	
7053	655 402,57	1 456 428,12		25,00	
1017	655 506,75	1 456 436,93		25,00	
7055	655 532,61	1 456 439,13		25,00	
7056	655 550,60	1 456 444,48		25,00	
1020	655 570,77	1 456 450,50		25,00	
7058	655 574,20	1 456 440,37		25,00	
7059	655 586,67	1 456 395,50		25,00	
7060	655 588,28	1 456 393,81		25,00	
7061	655 592,57	1 456 377,25		25,00	
7062	655 591,96	1 456 376,42		25,00	
7063	655 604,16	1 456 331,58		25,00	
7064	655 612,02	1 456 301,79		25,00	
7065	655 570,12	1 456 227,05		25,00	
7066	655 567,86	1 456 223,32		25,00	
7067	655 533,59	1 456 162,37		25,00	Закрепление отсутствует
7314	655 521,84	1 456 158,37		25,00	
5521	655 400,20	1 456 122,94		25,00	
5522	655 380,89	1 456 174,09	25,00	—	
B-1(66)					
7070	655 624,11	1 458 032,45	Картометрический метод	25,00	—
7071	655 555,76	1 458 087,82		25,00	
7072	655 510,57	1 458 104,66		25,00	
7073	655 503,92	1 458 086,03		25,00	
7074	655 543,78	1 458 054,70		25,00	
7075	655 552,74	1 458 045,84		25,00	
7076	655 539,81	1 458 041,70		25,00	
4781	655 514,95	1 458 053,01		25,00	
4782	655 515,59	1 458 034,37		25,00	Закрепление отсутствует
4783	655 529,85	1 458 024,58		25,00	
7080	655 575,23	1 458 008,41		25,00	—
7081	655 607,15	1 458 011,16		25,00	
7070	655 624,11	1 458 032,45		25,00	
B-1(67)					
8011	655 185,15	1 453 979,60	Картометрический метод	25,00	-
8012	655 136,94	1 453 965,50		25,00	
8013	655 156,61	1 453 880,34		25,00	
8014	655 157,18	1 453 877,46		25,00	
8015	655 160,41	1 453 861,25		25,00	
7087	655 169,05	1 453 867,34		25,00	—
7088	655 174,90	1 453 870,69		25,00	

Раздел 2

Сведения о местоположении границ объекта					
1	2	3	4	5	6
7089	655 182,62	1 453 874,17	Картометрический метод	25,00	—
7090	655 190,12	1 453 877,74		25,00	
7091	655 196,48	1 453 880,81		25,00	
7092	655 204,18	1 453 883,94		25,00	
7093	655 210,86	1 453 886,65		25,00	
7094	655 219,70	1 453 890,19		25,00	
7095	655 225,56	1 453 892,65		25,00	
7096	655 235,87	1 453 895,88		25,00	
7097	655 241,88	1 453 897,69		25,00	
7098	655 244,00	1 453 898,32		25,00	
7099	655 251,68	1 453 900,67		25,00	
7100	655 257,67	1 453 902,73		25,00	
7101	655 261,18	1 453 903,63		25,00	
7102	655 266,46	1 453 905,41		25,00	
7103	655 271,92	1 453 907,57		25,00	
7104	655 276,68	1 453 909,67		25,00	
7105	655 281,00	1 453 911,67		25,00	
7106	655 284,51	1 453 913,03		25,00	
7107	655 288,36	1 453 914,70		25,00	
7108	655 292,44	1 453 916,59		25,00	
7109	655 300,63	1 453 920,72		25,00	
7110	655 305,74	1 453 923,26		25,00	
7111	655 311,40	1 453 926,10		25,00	
7112	655 327,08	1 453 937,76		25,00	
7113	655 331,01	1 453 941,23		25,00	
7114	655 335,79	1 453 945,04		25,00	
7115	655 338,40	1 453 948,23		25,00	
7116	655 341,08	1 453 950,04		25,00	
7117	655 344,56	1 453 952,60		25,00	
7118	655 352,21	1 453 958,07		25,00	
7119	655 362,42	1 453 956,91		25,00	
7120	655 363,69	1 453 958,02		25,00	
7121	655 368,80	1 453 959,31		25,00	
7122	655 373,59	1 453 959,53		25,00	
7123	655 377,65	1 453 958,82		25,00	
7124	655 383,12	1 453 954,98		25,00	
7125	655 387,57	1 453 952,24		25,00	
7126	655 391,10	1 453 950,16		25,00	
7127	655 392,73	1 453 947,56		25,00	
7128	655 404,72	1 453 957,66		25,00	
7129	655 412,92	1 453 966,30		25,00	
7130	655 417,03	1 453 972,73		25,00	
7131	655 417,15	1 453 975,95		25,00	
7132	655 423,74	1 453 964,16		25,00	
7133	655 435,76	1 453 943,00		25,00	
7134	655 440,45	1 453 944,84		25,00	
7135	655 443,51	1 453 944,37		25,00	
7136	655 444,99	1 453 949,54		25,00	
7137	655 441,24	1 453 950,40		25,00	
7138	655 432,74	1 453 965,10		25,00	
7139	655 426,23	1 453 973,16		25,00	
7140	655 417,09	1 453 990,19		25,00	
7141	655 417,54	1 453 990,41		25,00	
1264	655 416,01	1 453 994,26		25,00	Временный межевой знак

Раздел 2

Сведения о местоположении границ объекта					
1	2	3	4	5	6
1263	655 411,29	1 454 002,38	Картометрический метод	25,00	Временный межевой знак
1262	655 410,35	1 454 005,85		25,00	
1261	655 408,71	1 454 008,73		25,00	
1260	655 403,07	1 454 023,39		25,00	
1259	655 400,44	1 454 028,47		25,00	
1258	655 396,43	1 454 038,40		25,00	
8002	655 390,35	1 454 049,57		25,00	
8003	655 385,47	1 454 047,45		25,00	—
8004	655 378,25	1 454 044,27		25,00	
8005	655 369,10	1 454 039,98		25,00	
8006	655 359,57	1 454 035,90		25,00	
8007	655 333,41	1 454 023,68		25,00	
8008	655 316,08	1 454 018,38		25,00	
8009	655 309,70	1 454 016,66		25,00	
8010	655 262,11	1 454 002,47		25,00	
8011	655 185,15	1 453 979,60		25,00	-
B-1(68)					
2222	655 162,76	1 454 036,18	Картометрический метод	25,00	—
7159	655 225,08	1 454 077,93		25,00	
7160	655 225,76	1 454 091,06		25,00	
7161	655 295,12	1 454 098,32		25,00	
7162	655 307,91	1 454 126,62		25,00	
7163	655 338,79	1 454 136,22		25,00	
7164	655 324,44	1 454 172,78		25,00	
7165	655 289,51	1 454 171,99		25,00	
7166	655 285,90	1 454 182,04		25,00	
5809	655 136,54	1 454 191,14		25,00	
5810	655 099,65	1 454 143,46		25,00	
2223	655 107,20	1 454 070,80		25,00	
2222	655 162,76	1 454 036,18		25,00	
B-1(69)					
7170	655 474,69	1 454 168,16	Картометрический метод	25,00	—
7870	655 494,56	1 454 164,47		25,00	
7871	655 506,99	1 454 186,01		25,00	
7872	655 528,21	1 454 235,55		25,00	
7873	655 545,82	1 454 279,91		25,00	
7874	655 558,74	1 454 315,63		25,00	
7875	655 559,95	1 454 340,51		25,00	
7876	655 551,37	1 454 498,07		25,00	
5795	655 507,56	1 454 495,79		25,00	
5796	655 507,39	1 454 487,90		25,00	
5797	655 474,72	1 454 482,88		25,00	
5798	655 429,79	1 454 487,29		25,00	
5799	655 409,94	1 454 473,61		25,00	
5800	655 402,83	1 454 454,37		25,00	
5801	655 426,94	1 454 402,23		25,00	
7185	655 483,05	1 454 309,67		25,00	
7170	655 474,69	1 454 168,16		25,00	
B-1(70)					

Раздел 2

Сведения о местоположении границ объекта					
1	2	3	4	5	6
7186	655 939,01	1 454 794,25	Картометрический метод	25,00	—
7187	656 007,58	1 454 858,45		25,00	
7188	656 010,40	1 454 864,29		25,00	
7189	656 008,04	1 454 873,61		25,00	
7190	656 008,70	1 454 879,06		25,00	
7191	656 015,16	1 454 888,97		25,00	
7192	656 014,12	1 454 891,26		25,00	
7193	656 017,23	1 454 894,68		25,00	
7194	655 945,15	1 454 955,04		25,00	
7195	655 933,23	1 454 965,26		25,00	
7196	655 890,45	1 455 005,18		25,00	
7197	655 877,94	1 454 991,07		25,00	
7198	655 874,07	1 454 979,69		25,00	
7199	655 874,51	1 454 971,56		25,00	
7200	655 891,14	1 454 928,84		25,00	
7201	655 889,89	1 454 924,04		25,00	
7202	655 894,26	1 454 920,97		25,00	
7203	655 905,29	1 454 911,01		25,00	
7204	655 908,15	1 454 902,01		25,00	
7205	655 906,11	1 454 894,70		25,00	
7206	655 876,70	1 454 851,70		25,00	
7186	655 939,01	1 454 794,25		25,00	
B-1(71)					
7207	655 838,95	1 455 029,29	Картометрический метод	25,00	—
7208	655 853,90	1 455 058,26		25,00	
7209	655 839,56	1 455 079,99		25,00	
7210	655 829,06	1 455 090,18		25,00	
7211	655 819,12	1 455 099,66		25,00	
7212	655 829,76	1 455 113,90		25,00	
7213	655 799,97	1 455 135,20		25,00	
7214	655 785,21	1 455 125,82		25,00	
7215	655 781,44	1 455 122,44		25,00	
7216	655 751,39	1 455 087,26		25,00	
7217	655 745,84	1 455 089,09		25,00	
7218	655 735,74	1 455 077,42		25,00	
7219	655 795,75	1 455 028,80		25,00	
7220	655 813,78	1 455 021,47		25,00	
7221	655 823,50	1 455 018,85		25,00	
7222	655 831,89	1 455 024,55		25,00	
7223	655 832,19	1 455 027,68		25,00	
7207	655 838,95	1 455 029,29	25,00		
B-1(72)					
1128	655 891,22	1 454 662,96	Картометрический метод	25,00	Временный межевой знак
7225	655 909,69	1 454 658,89		25,00	—
7226	655 923,05	1 454 663,66		25,00	
7227	655 926,56	1 454 660,08		25,00	
7228	655 939,95	1 454 662,99		25,00	
7229	655 945,41	1 454 659,21		25,00	
7230	655 950,95	1 454 647,29		25,00	
7231	656 057,35	1 454 697,90		25,00	
7232	656 056,77	1 454 699,04		25,00	
7233	656 060,51	1 454 702,96		25,00	
7234	656 062,03	1 454 701,85		25,00	
7235	656 064,05	1 454 704,61		25,00	

Раздел 2

Сведения о местоположении границ объекта					
1	2	3	4	5	6
7236	656 062,90	1 454 705,69	Картометрический метод	25,00	—
7237	656 068,03	1 454 712,41		25,00	
7238	656 069,82	1 454 711,37		25,00	
7239	656 071,70	1 454 713,70		25,00	
7240	656 070,05	1 454 715,15		25,00	
7241	656 075,60	1 454 722,46		25,00	
7242	656 077,39	1 454 721,28		25,00	
7243	656 079,20	1 454 723,52		25,00	
7244	656 077,44	1 454 725,02		25,00	
7245	656 082,52	1 454 731,89		25,00	
7246	656 084,77	1 454 730,63		25,00	
7247	656 086,66	1 454 733,27		25,00	
7248	656 083,85	1 454 735,18		25,00	
7249	656 083,45	1 454 736,49		25,00	
7250	656 079,03	1 454 739,74		25,00	
7251	656 078,31	1 454 739,35		25,00	
7252	656 070,90	1 454 743,84		25,00	
7253	656 069,02	1 454 753,40		25,00	
7254	656 085,05	1 454 784,21		25,00	
7255	656 089,48	1 454 803,88		25,00	
7256	656 083,58	1 454 818,23		25,00	
7257	656 084,63	1 454 831,23		25,00	
7258	656 086,44	1 454 831,68		25,00	
7259	656 086,55	1 454 832,06		25,00	
7260	656 078,86	1 454 834,23		25,00	
7261	656 075,98	1 454 834,58		25,00	
7262	656 070,36	1 454 835,68		25,00	
7263	656 064,59	1 454 837,28		25,00	
7264	656 058,39	1 454 843,16		25,00	
7265	656 053,98	1 454 819,82		25,00	
7266	656 010,72	1 454 769,54		25,00	
7267	655 979,99	1 454 746,73		25,00	
7268	655 964,52	1 454 738,87		25,00	
7269	655 962,49	1 454 732,83		25,00	
7270	655 946,35	1 454 726,39		25,00	
7271	655 928,41	1 454 719,83		25,00	
7272	655 917,95	1 454 723,04		25,00	
7273	655 906,34	1 454 720,11		25,00	
7274	655 894,99	1 454 715,73		25,00	
7275	655 889,93	1 454 718,89		25,00	
7276	655 882,71	1 454 719,41		25,00	
7277	655 876,34	1 454 715,20		25,00	
1132	655 874,95	1 454 705,27	25,00	Временный межевой знак	
1131	655 878,02	1 454 695,11	25,00		
1130	655 880,43	1 454 695,69	25,00		
1129	655 882,24	1 454 688,71	25,00		
1128	655 891,22	1 454 662,96	25,00		
B-1(73)					
5497	656 049,97	1 455 952,79	Картометрический метод	25,00	—
5458	656 038,45	1 456 016,42		25,00	
5457	656 025,97	1 456 010,54		25,00	

Раздел 2

Сведения о местоположении границ объекта					
1	2	3	4	5	6
5506	656 010,77	1 455 998,61	Картометрический метод	25,00	—
5505	656 006,72	1 455 989,45		25,00	
5504	656 006,22	1 455 979,89		25,00	
5503	656 008,09	1 455 970,87		25,00	
5502	656 011,04	1 455 963,50		25,00	
5501	656 014,84	1 455 956,82		25,00	
5500	656 018,92	1 455 953,33		25,00	
5499	656 025,28	1 455 951,57		25,00	
5498	656 034,13	1 455 951,08		25,00	
5497	656 049,97	1 455 952,79		25,00	
B-1(74)					
7294	655 621,96	1 455 313,16	Картометрический метод	25,00	—
7590	655 623,32	1 455 314,85		25,00	
7589	655 627,01	1 455 319,48		25,00	
7588	655 622,27	1 455 323,38		25,00	
7298	655 618,72	1 455 318,99		25,00	
7299	655 617,14	1 455 317,06		25,00	
7294	655 621,96	1 455 313,16		25,00	
B-1(75)					
7039	655 465,47	1 455 213,35	Картометрический метод	25,00	—
7301	655 479,93	1 455 231,35		25,00	
7302	655 481,06	1 455 236,81		25,00	
7303	655 495,11	1 455 254,45		25,00	
7304	655 494,92	1 455 260,65		25,00	
7305	655 506,85	1 455 274,96		25,00	
7306	655 514,53	1 455 268,55		25,00	
7307	655 524,15	1 455 280,06		25,00	
7308	655 533,46	1 455 273,44		25,00	
7309	655 532,93	1 455 269,44		25,00	
7310	655 540,43	1 455 263,94		25,00	
7311	655 543,25	1 455 259,83		25,00	
7035	655 567,46	1 455 238,21		25,00	
7036	655 578,15	1 455 230,28		25,00	
7037	655 552,76	1 455 197,14		25,00	
7038	655 514,88	1 455 173,95		25,00	
7039	655 465,47	1 455 213,35		25,00	
B-1(76)					
5423	656 260,75	1 455 343,72	Картометрический метод	25,00	—
5424	656 268,32	1 455 347,12		25,00	
5425	656 267,71	1 455 300,16		25,00	
5426	656 218,92	1 455 309,56		25,00	
5427	656 191,91	1 455 282,37		25,00	
5428	656 182,26	1 455 275,41		25,00	
5429	656 165,67	1 455 262,70		25,00	
5430	656 175,35	1 455 249,51		25,00	
5431	656 180,44	1 455 251,03		25,00	
5432	656 184,84	1 455 255,66		25,00	
5433	656 191,60	1 455 258,25		25,00	
5434	656 194,94	1 455 250,41		25,00	
5435	656 201,13	1 455 252,92		25,00	
5436	656 201,52	1 455 252,11		25,00	
5437	656 217,19	1 455 260,90		25,00	
5438	656 236,77	1 455 275,03		25,00	
5439	656 244,26	1 455 283,78		25,00	
5440	656 247,04	1 455 282,18		25,00	

Раздел 2

Сведения о местоположении границ объекта					
1	2	3	4	5	6
5441	656 257,51	1 455 282,25	Картометрический метод	25,00	—
5442	656 263,63	1 455 275,71		25,00	
5443	656 262,07	1 455 263,76		25,00	
5444	656 237,79	1 455 251,87		25,00	-
7634	656 244,81	1 455 242,94		25,00	
7633	656 244,69	1 455 161,39		25,00	
7632	656 213,80	1 455 137,91		25,00	
4810	656 215,48	1 455 133,10		25,00	
4811	656 237,07	1 455 097,55		25,00	
4812	656 231,00	1 455 093,02		25,00	
4813	656 191,66	1 455 068,93		25,00	
1029	656 196,99	1 455 066,31		25,00	
1028	656 176,26	1 455 016,02		25,00	
4819	656 162,76	1 455 021,91		25,00	
4820	656 157,58	1 455 013,56		25,00	
4821	656 147,06	1 455 020,69		25,00	
4822	656 143,14	1 455 016,56		25,00	
7621	656 138,78	1 455 011,07		25,00	
7620	656 130,44	1 455 002,58		25,00	
7619	656 164,72	1 454 971,12		25,00	
7618	656 169,74	1 454 969,46		25,00	
7617	656 174,31	1 454 974,56		25,00	
7616	656 177,57	1 454 980,30		25,00	
7615	656 181,45	1 454 980,27		25,00	
7614	656 182,70	1 454 977,67		25,00	
7613	656 186,51	1 454 975,70		25,00	
7612	656 187,21	1 454 978,27		25,00	
7611	656 190,47	1 454 982,10		25,00	
7610	656 196,94	1 454 985,88		25,00	
7609	656 199,58	1 454 992,29		25,00	
7608	656 207,39	1 455 001,19		25,00	
7607	656 218,47	1 455 013,93		25,00	
7606	656 221,75	1 455 017,76		25,00	
7605	656 223,72	1 455 021,61		25,00	
7604	656 228,27	1 455 025,41		25,00	
7603	656 232,18	1 455 031,15		25,00	
7602	656 235,37	1 455 032,28		25,00	
7601	656 239,36	1 455 038,15		25,00	
7600	656 243,93	1 455 044,54		25,00	
7599	656 248,50	1 455 050,91		25,00	
7598	656 251,11	1 455 054,74		25,00	
7597	656 253,68	1 455 055,35		25,00	
7596	656 256,22	1 455 052,74		25,00	
7595	656 260,68	1 455 049,48		25,00	
7594	656 271,11	1 455 059,67		25,00	
7593	656 267,27	1 455 061,00		25,00	
7592	656 263,32	1 455 064,47		25,00	
7591	656 258,93	1 455 067,05		25,00	
7590	656 265,65	1 455 069,98		25,00	
7589	656 271,61	1 455 077,16		25,00	
7588	656 263,11	1 455 083,50		25,00	
7587	656 275,86	1 455 094,39		25,00	
7586	656 294,76	1 455 094,19		25,00	
7585	656 304,62	1 455 101,92		25,00	
7584	656 310,70	1 455 105,73		25,00	

Раздел 2

Сведения о местоположении границ объекта					
1	2	3	4	5	6
7583	656 315,00	1 455 109,40	Картометрический метод	25,00	—
7582	656 318,27	1 455 112,08		25,00	
7581	656 322,31	1 455 114,36		25,00	
7580	656 325,70	1 455 110,51		25,00	
7579	656 337,40	1 455 121,95		25,00	
7578	656 335,97	1 455 125,12		25,00	
7577	656 357,31	1 455 141,21		25,00	
7576	656 411,05	1 455 204,76		25,00	
7575	656 413,56	1 455 200,87		25,00	
7574	656 418,02	1 455 197,60		25,00	
7573	656 421,85	1 455 194,35		25,00	
7572	656 425,65	1 455 190,43		25,00	
7571	656 430,09	1 455 185,24		25,00	
7570	656 435,17	1 455 181,32		25,00	
7569	656 439,61	1 455 176,13		25,00	
7568	656 443,43	1 455 173,51		25,00	
7567	656 449,77	1 455 166,36		25,00	
7566	656 460,85	1 455 179,10		25,00	
7565	656 455,14	1 455 184,32		25,00	
7564	656 453,89	1 455 186,90		25,00	
7563	656 452,65	1 455 190,78		25,00	
7562	656 451,44	1 455 197,23		25,00	
7561	656 450,26	1 455 206,24		25,00	
7560	656 449,66	1 455 209,47		25,00	
7559	656 449,08	1 455 214,62		25,00	
7558	656 449,80	1 455 221,05		25,00	
7557	656 449,89	1 455 228,12		25,00	
7556	656 451,93	1 455 236,46		25,00	
7555	656 454,62	1 455 246,09		25,00	
7554	656 457,24	1 455 251,20		25,00	
7553	656 461,18	1 455 257,59		25,00	
7552	656 464,44	1 455 261,41		25,00	
7551	656 470,29	1 455 267,13		25,00	
7550	656 474,21	1 455 272,87		25,00	
7549	656 480,04	1 455 276,03		25,00	
7548	656 483,95	1 455 279,20		25,00	
7547	656 487,15	1 455 279,16		25,00	
7546	656 490,36	1 455 279,13		25,00	
7545	656 493,08	1 455 290,68		25,00	
7544	656 489,25	1 455 292,65		25,00	
7543	656 482,83	1 455 293,37		25,00	
7542	656 477,71	1 455 295,35		25,00	
7541	656 472,59	1 455 297,34		25,00	
7540	656 475,90	1 455 305,03		25,00	
7539	656 477,22	1 455 307,58		25,00	
7538	656 478,56	1 455 312,07		25,00	
7537	656 478,62	1 455 317,22		25,00	
7536	656 479,95	1 455 320,42		25,00	
7535	656 481,98	1 455 328,12		25,00	
7534	656 483,33	1 455 333,25		25,00	
7533	656 484,66	1 455 337,10		25,00	
7532	656 482,14	1 455 341,62		25,00	
7531	656 480,91	1 455 346,14		25,00	
7530	656 479,71	1 455 353,24		25,00	
7529	656 477,21	1 455 359,05		25,00	

Раздел 2

Сведения о местоположении границ объекта					
1	2	3	4	5	6
7528	656 476,62	1 455 363,56	Картометрический метод	25,00	—
7527	656 475,39	1 455 368,08		25,00	
7526	656 473,52	1 455 371,96		25,00	
7525	656 472,28	1 455 375,84		25,00	
7524	656 472,97	1 455 379,69		25,00	
7523	656 478,11	1 455 379,63		25,00	
7522	656 483,24	1 455 378,93		25,00	
7521	656 487,10	1 455 378,89		25,00	
7520	656 490,31	1 455 378,21		25,00	
7519	656 490,57	1 455 400,07		25,00	
7518	656 487,36	1 455 400,12		25,00	
7517	656 484,16	1 455 401,43		25,00	
7516	656 480,33	1 455 404,05		25,00	
7515	656 480,99	1 455 405,33		25,00	
7514	656 483,59	1 455 407,88		25,00	
7513	656 485,56	1 455 411,07		25,00	
7512	656 470,30	1 455 424,11		25,00	
7511	656 467,71	1 455 421,57		25,00	
7510	656 465,09	1 455 417,73		25,00	
7509	656 462,44	1 455 412,62		25,00	
7508	656 457,22	1 455 405,59		25,00	
7507	656 452,07	1 455 405,65		25,00	
7506	656 447,59	1 455 406,99		25,00	
7505	656 443,75	1 455 408,32		25,00	
7504	656 437,33	1 455 408,40		25,00	
7503	656 434,12	1 455 408,44		25,00	
7502	656 428,98	1 455 408,50		25,00	
7501	656 427,71	1 455 409,79		25,00	
7500	656 426,45	1 455 412,38		25,00	
7499	656 422,67	1 455 417,57		25,00	
7498	656 420,84	1 455 425,95		25,00	
7497	656 418,31	1 455 429,20		25,00	
7496	656 416,44	1 455 433,72		25,00	
7495	656 413,94	1 455 439,54		25,00	
7494	656 410,79	1 455 445,36		25,00	
7493	656 404,56	1 455 460,87		25,00	
7492	656 403,31	1 455 463,47		25,00	
7491	656 398,92	1 455 472,52		25,00	
7490	656 397,10	1 455 480,90		25,00	
7489	656 396,50	1 455 484,12		25,00	
7488	656 398,48	1 455 488,60		25,00	
7487	656 400,46	1 455 493,09		25,00	
7486	656 404,36	1 455 496,91		25,00	
7485	656 406,38	1 455 503,96		25,00	
7484	656 411,60	1 455 510,34		25,00	
7483	656 414,91	1 455 518,02		25,00	
7482	656 404,76	1 455 529,71		25,00	
7481	656 403,45	1 455 527,16		25,00	
7480	656 398,90	1 455 522,70		25,00	
7479	656 394,39	1 455 522,10		25,00	
7478	656 389,89	1 455 522,15		25,00	
7477	656 386,68	1 455 522,20		25,00	
7476	656 384,15	1 455 524,79		25,00	
7475	656 379,66	1 455 526,13		25,00	
7474	656 378,39	1 455 527,43		25,00	

Раздел 2

Сведения о местоположении границ объекта					
1	2	3	4	5	6
7473	656 375,23	1 455 531,32	Картометрический метод	25,00	—
7472	656 371,53	1 455 544,88		25,00	
7471	656 369,08	1 455 553,27		25,00	
7470	656 366,58	1 455 559,73		25,00	
7469	656 364,06	1 455 563,62		25,00	
7468	656 363,48	1 455 568,77		25,00	
7467	656 360,98	1 455 574,59		25,00	
7466	656 357,85	1 455 581,07		25,00	
7465	656 352,87	1 455 594,64		25,00	
7464	656 350,39	1 455 601,10		25,00	
7463	656 348,52	1 455 606,27		25,00	
7462	656 347,29	1 455 611,42		25,00	
7461	656 343,54	1 455 619,18		25,00	
7460	656 341,05	1 455 626,29		25,00	
7459	656 341,72	1 455 628,86		25,00	
7458	656 346,26	1 455 632,02		25,00	
7457	656 348,87	1 455 635,21		25,00	
7456	656 351,47	1 455 637,74		25,00	
7455	656 342,62	1 455 649,43		25,00	
7454	656 340,67	1 455 646,88		25,00	
7453	656 338,06	1 455 643,69		25,00	
7452	656 330,36	1 455 644,43		25,00	
7451	656 326,49	1 455 643,82		25,00	
7450	656 322,62	1 455 643,22		25,00	
7449	656 319,41	1 455 643,26		25,00	
7448	656 314,30	1 455 645,89		25,00	
7447	656 311,10	1 455 646,57		25,00	
7446	656 306,66	1 455 651,76		25,00	
7445	656 300,96	1 455 658,26		25,00	
7444	656 297,79	1 455 662,16		25,00	
7443	656 294,00	1 455 667,34		25,00	
7442	656 288,93	1 455 673,20		25,00	
7441	656 285,13	1 455 677,74		25,00	
7440	656 280,71	1 455 683,59		25,00	
7439	656 277,56	1 455 688,76		25,00	
7438	656 274,43	1 455 695,88		25,00	
7437	656 271,25	1 455 698,49		25,00	
7436	656 269,39	1 455 703,66		25,00	
7435	656 269,45	1 455 708,80		25,00	
7434	656 268,86	1 455 713,31		25,00	
7433	656 266,33	1 455 717,20		25,00	
7432	656 264,45	1 455 720,43		25,00	
7431	656 265,13	1 455 724,29		25,00	
7430	656 266,47	1 455 726,85		25,00	
7429	656 268,43	1 455 730,04		25,00	
7428	656 260,20	1 455 740,43		25,00	
7427	656 253,02	1 455 731,50		25,00	
7426	656 251,11	1 455 732,16		25,00	
7425	656 248,55	1 455 734,13		25,00	
7424	656 241,55	1 455 738,70		25,00	
7423	656 236,44	1 455 741,33		25,00	
7422	656 232,61	1 455 743,95		25,00	
7421	656 228,79	1 455 747,22		25,00	
7420	656 224,32	1 455 749,20		25,00	
7419	656 224,34	1 455 749,21		25,00	

Раздел 2

Сведения о местоположении границ объекта					
1	2	3	4	5	6
7418	656 205,28	1 455 766,79	Картометрический метод	25,00	—
7417	656 206,60	1 455 770,00		25,00	
7416	656 209,23	1 455 775,11		25,00	
7415	656 212,49	1 455 778,94		25,00	
7414	656 208,73	1 455 786,69		25,00	
7413	656 202,85	1 455 778,40		25,00	
7412	656 197,67	1 455 775,24		25,00	
7411	656 117,09	1 455 847,52		25,00	
7410	656 116,78	1 455 849,54		25,00	
7409	656 119,57	1 455 858,56		25,00	
7408	656 114,37	1 455 866,73		25,00	
7407	656 111,70	1 455 883,93		25,00	
7406	656 101,00	1 455 905,90		25,00	
7405	656 090,35	1 455 901,50		25,00	
7404	656 087,13	1 455 901,43		25,00	
7403	656 085,33	1 455 902,16		25,00	
7402	656 083,42	1 455 903,90		25,00	
5333	656 082,37	1 455 908,59		25,00	
5334	656 075,81	1 455 907,64		25,00	
5335	656 075,01	1 455 895,24		25,00	
5336	656 075,87	1 455 887,96		25,00	
5337	656 086,68	1 455 865,39		25,00	
5338	656 108,29	1 455 840,90		25,00	
5339	656 097,42	1 455 833,22		25,00	
7394	656 096,55	1 455 812,70		25,00	
7393	656 049,46	1 455 798,08		25,00	
5345	656 033,03	1 455 834,42		25,00	
5346	655 991,01	1 455 805,84		25,00	
1103	656 023,81	1 455 753,54		25,00	
1102	656 024,09	1 455 698,02		25,00	
1101	656 022,45	1 455 637,89		25,00	
1100	656 022,41	1 455 637,69		25,00	
1099	656 020,85	1 455 628,85		25,00	
1098	656 020,13	1 455 625,52		25,00	
1097	656 018,30	1 455 622,92		25,00	
1096	656 016,33	1 455 618,47		25,00	
1095	656 017,91	1 455 613,34		25,00	
1094	656 016,36	1 455 611,04		25,00	
1093	656 010,40	1 455 609,65		25,00	
1092	656 005,93	1 455 604,54		25,00	
1091	656 006,62	1 455 578,67		25,00	
1090	656 007,05	1 455 575,67		25,00	
1089	656 004,85	1 455 571,31		25,00	
1088	656 002,89	1 455 568,57		25,00	
1087	655 975,86	1 455 559,07		25,00	
1086	655 963,58	1 455 555,37		25,00	
1085	655 931,95	1 455 530,29		25,00	
5370	655 931,97	1 455 529,52		25,00	
5371	655 934,82	1 455 520,12		25,00	
5372	655 950,58	1 455 478,37		25,00	
5373	655 991,70	1 455 491,11		25,00	
5374	655 994,55	1 455 483,53		25,00	
5375	655 986,62	1 455 451,30		25,00	
5376	655 988,03	1 455 443,46		25,00	
5377	655 971,65	1 455 449,36		25,00	

Раздел 2

Сведения о местоположении границ объекта					
1	2	3	4	5	6
5378	655 967,36	1 455 449,20	Картометрический метод	25,00	—
5379	655 969,26	1 455 440,52		25,00	
5380	655 973,93	1 455 405,17		25,00	
7362	655 976,30	1 455 386,49		25,00	
7361	655 963,67	1 455 384,10		25,00	
7360	655 975,06	1 455 333,13		25,00	
7359	655 927,10	1 455 318,60		25,00	
5397	655 921,21	1 455 316,70		25,00	
5398	655 941,04	1 455 253,22		25,00	
5399	655 943,47	1 455 244,33		25,00	-
5400	655 961,48	1 455 258,86		25,00	
1065	655 959,47	1 455 262,32		25,00	—
1064	655 966,17	1 455 266,21		25,00	
1063	655 981,88	1 455 278,43		25,00	
1062	655 981,00	1 455 280,26		25,00	
1061	655 986,24	1 455 284,14		25,00	
1060	655 987,59	1 455 282,70		25,00	
1059	655 992,07	1 455 287,45		25,00	
1058	655 999,55	1 455 293,96		25,00	
1057	656 007,89	1 455 302,23		25,00	
5407	656 013,75	1 455 310,88		25,00	
5408	656 015,32	1 455 333,39		25,00	
5409	656 013,28	1 455 341,32		25,00	
5410	656 007,82	1 455 385,07		25,00	
5411	656 053,42	1 455 391,56		25,00	
5412	656 068,07	1 455 399,06		25,00	
1049	656 062,48	1 455 482,94		25,00	
1048	656 062,04	1 455 490,84		25,00	
1047	656 105,44	1 455 489,51		25,00	
1046	656 127,71	1 455 458,16		25,00	
1045	656 143,70	1 455 442,38		25,00	
1044	656 153,51	1 455 448,77		25,00	
1043	656 162,84	1 455 450,60		25,00	
1042	656 175,60	1 455 426,45		25,00	
1041	656 169,48	1 455 422,66		25,00	
1040	656 174,04	1 455 412,89		25,00	
1039	656 167,68	1 455 411,45		25,00	
1038	656 169,03	1 455 407,65		25,00	
1037	656 139,52	1 455 392,69		25,00	
5413	656 127,70	1 455 388,19		25,00	
5414	656 128,43	1 455 385,08		25,00	
5415	656 128,07	1 455 380,92		25,00	
5416	656 155,75	1 455 323,95		25,00	
5417	656 163,54	1 455 314,05	25,00		
5418	656 170,83	1 455 309,45	25,00		
5419	656 175,72	1 455 313,42	25,00		
5420	656 205,89	1 455 327,06	25,00		
5421	656 208,68	1 455 320,71	25,00		
5422	656 211,09	1 455 323,01	25,00		
5423	656 260,75	1 455 343,72	25,00		
Вырез 1 из 1					
151	656 057,02	1 455 624,15	Картометрический метод	25,00	—
152	656 087,02	1 455 600,55		25,00	
153	656 088,87	1 455 590,68		25,00	
154	656 103,65	1 455 587,33		25,00	

Раздел 2

Сведения о местоположении границ объекта					
1	2	3	4	5	6
155	656 141,86	1 455 616,68	Картометрический метод	25,00	—
156	656 158,46	1 455 637,67		25,00	
157	656 166,65	1 455 648,67		25,00	
158	656 185,48	1 455 661,29		25,00	
159	656 140,99	1 455 723,06		25,00	
160	656 107,03	1 455 714,37		25,00	
161	656 111,13	1 455 702,59		25,00	
162	656 089,17	1 455 702,94		25,00	
163	656 088,92	1 455 686,87		25,00	
164	656 110,88	1 455 686,52		25,00	
165	656 079,53	1 455 631,01		25,00	
151	656 057,02	1 455 624,15		25,00	
B-1(77)					
7671	656 116,55	1 455 222,04	Картометрический метод	25,00	-
7672	656 090,12	1 455 258,39		25,00	
7673	656 074,82	1 455 249,00		25,00	
7674	656 080,82	1 455 239,83		25,00	
7675	656 094,06	1 455 223,88		25,00	
7676	656 090,52	1 455 219,68		25,00	
7677	656 102,03	1 455 209,40		25,00	—
7671	656 116,55	1 455 222,04		25,00	-
B-1(78)					
7678	655 226,12	1 455 607,56	Картометрический метод	25,00	—
7564	655 236,75	1 455 617,77		25,00	
4902	655 271,30	1 455 660,97		25,00	
4903	655 285,05	1 455 678,16		25,00	
7682	655 263,96	1 455 695,10		25,00	
7683	655 242,89	1 455 709,99		25,00	
7684	655 239,54	1 455 706,26		25,00	
7685	655 235,05	1 455 703,92		25,00	
7686	655 223,92	1 455 708,06		25,00	
7687	655 224,33	1 455 708,58		25,00	
7688	655 219,38	1 455 712,44		25,00	
7689	655 215,53	1 455 710,79		25,00	
7690	655 205,14	1 455 719,04		25,00	
7691	655 196,62	1 455 711,72		25,00	
7692	655 189,57	1 455 707,78		25,00	
7693	655 183,33	1 455 699,52		25,00	
7694	655 168,81	1 455 651,89		25,00	
7695	655 201,93	1 455 625,47		25,00	
7696	655 219,27	1 455 612,13		25,00	
7697	655 222,53	1 455 609,65		25,00	
7678	655 226,12	1 455 607,56		25,00	
B-1(79)					
7698	655 627,30	1 455 209,01	Картометрический метод	25,00	—
7021	655 602,18	1 455 228,30		25,00	
7020	655 588,22	1 455 211,09		25,00	
7019	655 558,64	1 455 174,89		25,00	
7018	655 576,07	1 455 159,31		25,00	
7703	655 576,73	1 455 158,75		25,00	
7704	655 577,39	1 455 159,41		25,00	
7705	655 584,80	1 455 166,85		25,00	
7698	655 627,30	1 455 209,01		25,00	
B-1(80)					
8113	654 440,44	1 453 537,69	Картометрический метод	25,00	—

Раздел 2

Сведения о местоположении границ объекта					
1	2	3	4	5	6
8114	654 440,99	1 453 500,35	Картометрический метод	25,00	—
7708	654 448,98	1 453 500,21		25,00	
7709	654 467,47	1 453 502,18		25,00	
7710	654 469,08	1 453 502,84		25,00	
7711	654 473,64	1 453 507,17		25,00	
7712	654 479,57	1 453 512,87		25,00	
7713	654 483,02	1 453 515,94		25,00	
7714	654 487,86	1 453 519,29		25,00	
7715	654 489,95	1 453 523,06		25,00	
7716	654 492,15	1 453 529,19		25,00	
7717	654 492,27	1 453 539,32		25,00	
7718	654 492,52	1 453 543,34		25,00	
7719	654 492,85	1 453 546,57		25,00	
7720	654 492,46	1 453 551,75		25,00	
7721	654 491,61	1 453 552,97		25,00	
7722	654 487,17	1 453 557,79		25,00	
7723	654 483,51	1 453 563,70		25,00	
7724	654 482,03	1 453 566,81		25,00	
7725	654 481,07	1 453 570,02		25,00	
7726	654 480,78	1 453 572,80		25,00	
7727	654 481,03	1 453 575,68		25,00	
7728	654 481,83	1 453 579,56		25,00	
7729	654 482,62	1 453 582,77		25,00	
7730	654 483,28	1 453 585,06		25,00	
7731	654 484,40	1 453 587,35		25,00	
7732	654 485,20	1 453 588,78		25,00	
7733	654 486,66	1 453 590,64		25,00	
7734	654 487,60	1 453 591,75		25,00	
7735	654 488,76	1 453 592,41		25,00	
7736	654 490,09	1 453 592,73		25,00	
7737	654 491,84	1 453 592,76		25,00	
7738	654 494,26	1 453 592,93		25,00	
7739	654 495,67	1 453 593,34		25,00	
7740	654 496,28	1 453 593,90		25,00	
7741	654 497,25	1 453 595,29		25,00	
7742	654 497,95	1 453 597,10		25,00	
7743	654 498,65	1 453 599,10		25,00	
7744	654 499,63	1 453 601,97		25,00	
7745	654 500,62	1 453 604,90		25,00	
7746	654 502,16	1 453 608,84		25,00	
7747	654 503,97	1 453 613,11		25,00	
7748	654 505,75	1 453 615,57		25,00	
7749	654 506,61	1 453 616,31		25,00	
7750	654 507,18	1 453 616,75		25,00	
7751	654 509,15	1 453 617,25		25,00	
7752	654 511,56	1 453 617,56		25,00	
7753	654 517,21	1 453 617,94		25,00	
7754	654 522,31	1 453 617,92		25,00	
7755	654 525,32	1 453 617,61		25,00	
7756	654 528,78	1 453 617,03		25,00	
7757	654 530,35	1 453 616,83		25,00	
7758	654 531,86	1 453 616,87		25,00	
7759	654 532,92	1 453 617,34		25,00	
7760	654 533,38	1 453 618,02		25,00	
7761	654 533,93	1 453 619,01		25,00	

Раздел 2

Сведения о местоположении границ объекта					
1	2	3	4	5	6
7762	654 534,99	1 453 622,02	Картометрический метод	25,00	—
7763	654 535,84	1 453 624,83		25,00	
7764	654 536,49	1 453 627,84		25,00	
7765	654 536,89	1 453 630,89		25,00	
7766	654 537,02	1 453 631,85		25,00	
7767	654 536,84	1 453 633,06		25,00	
7768	654 536,46	1 453 634,35		25,00	
7769	654 536,35	1 453 635,95		25,00	
7770	654 536,45	1 453 638,03		25,00	
7771	654 537,03	1 453 640,84		25,00	
7772	654 537,45	1 453 641,78		25,00	
7773	654 538,34	1 453 643,04		25,00	
7774	654 539,29	1 453 643,83		25,00	
7775	654 540,78	1 453 644,62		25,00	
7776	654 541,86	1 453 645,14		25,00	
7777	654 543,59	1 453 645,89		25,00	
7778	654 544,97	1 453 646,73		25,00	
7779	654 546,49	1 453 647,71		25,00	
7780	654 548,56	1 453 647,85		25,00	
7781	654 550,36	1 453 646,60		25,00	
7782	654 553,54	1 453 644,67		25,00	
7783	654 555,62	1 453 645,52		25,00	
7784	654 558,06	1 453 645,71		25,00	
7785	654 558,67	1 453 646,22		25,00	
7786	654 562,12	1 453 647,76		25,00	
7787	654 564,61	1 453 648,46		25,00	
7788	654 567,24	1 453 648,19		25,00	
7789	654 569,59	1 453 647,92		25,00	
7790	654 573,18	1 453 647,65		25,00	
7791	654 576,09	1 453 647,94		25,00	
7792	654 579,13	1 453 647,53		25,00	
7793	654 581,48	1 453 647,54		25,00	
7794	654 583,42	1 453 647,82		25,00	
7795	654 584,52	1 453 649,77		25,00	
7796	654 586,45	1 453 650,19		25,00	
7797	654 588,39	1 453 649,78		25,00	
7798	654 590,88	1 453 649,79		25,00	
7799	654 593,64	1 453 652,44		25,00	
7800	654 596,13	1 453 653,84		25,00	
7801	654 598,34	1 453 654,95		25,00	
7802	654 599,88	1 453 657,87		25,00	
7803	654 603,30	1 453 658,71		25,00	
7804	654 605,01	1 453 658,97		25,00	
7805	654 606,72	1 453 659,41		25,00	
7806	654 609,29	1 453 659,95		25,00	
7807	654 611,16	1 453 660,73		25,00	
7808	654 614,45	1 453 707,55		25,00	
7809	654 617,28	1 453 760,52		25,00	
7810	654 692,21	1 453 782,44		25,00	
7811	654 770,47	1 453 810,20		25,00	
7812	654 848,49	1 453 791,61		25,00	
7813	654 929,99	1 453 817,94		25,00	
2236	654 954,30	1 453 759,66		25,00	
2235	654 955,30	1 453 823,29		25,00	
2234	654 978,60	1 453 846,30		25,00	

Раздел 2

Сведения о местоположении границ объекта					
1	2	3	4	5	6
2474	654 979,36	1 453 874,30	Картометрический метод	25,00	—
2473	654 972,91	1 453 893,48		25,00	
2472	654 972,36	1 453 920,58		25,00	
8032	654 972,24	1 453 946,87		25,00	
8033	654 967,41	1 453 949,69		25,00	
8034	654 940,49	1 453 947,93		25,00	
8035	654 906,77	1 453 945,66		25,00	
8036	654 884,95	1 453 944,53		25,00	
8037	654 845,12	1 453 941,67		25,00	
8038	654 799,95	1 453 938,85		25,00	
8039	654 752,55	1 453 934,32		25,00	
8040	654 732,23	1 453 931,50		25,00	
8041	654 659,27	1 453 919,45		25,00	
8042	654 620,26	1 453 911,55		25,00	
8043	654 603,49	1 453 907,47		25,00	
8044	654 579,65	1 453 897,26		25,00	
8045	654 579,97	1 453 895,43		25,00	
8046	654 579,64	1 453 895,29		25,00	
8047	654 581,54	1 453 879,75		25,00	
8048	654 582,48	1 453 879,69		25,00	
8049	654 583,45	1 453 869,00		25,00	
8050	654 584,04	1 453 862,92		25,00	
8051	654 584,78	1 453 859,35		25,00	
8052	654 580,50	1 453 857,88		25,00	
8053	654 573,92	1 453 863,63		25,00	
8054	654 554,59	1 453 874,16		25,00	
8055	654 545,14	1 453 875,68		25,00	
8056	654 538,97	1 453 875,90		25,00	
8057	654 525,90	1 453 865,47		25,00	
8058	654 513,19	1 453 859,19		25,00	
8059	654 497,56	1 453 854,39		25,00	
8060	654 484,31	1 453 853,13		25,00	
8061	654 465,11	1 453 852,53		25,00	
8062	654 446,62	1 453 851,69		25,00	
8063	654 431,22	1 453 850,96		25,00	
8064	654 380,68	1 453 847,26		25,00	
8065	654 366,68	1 453 846,50		25,00	
7854	654 371,07	1 453 787,29		25,00	
7855	654 385,65	1 453 773,73		25,00	
7856	654 405,49	1 453 759,46		25,00	
7857	654 405,36	1 453 758,93		25,00	
7858	654 411,22	1 453 742,06		25,00	
7859	654 413,35	1 453 736,38		25,00	
7860	654 415,72	1 453 731,26		25,00	
7861	654 416,66	1 453 720,05		25,00	
7862	654 418,45	1 453 697,06		25,00	
7863	654 420,36	1 453 670,39		25,00	
7864	654 421,21	1 453 644,22		25,00	
8108	654 421,78	1 453 629,64		25,00	
8109	654 425,25	1 453 629,81		25,00	
8110	654 425,66	1 453 636,80		25,00	
8111	654 441,42	1 453 634,35		25,00	
8112	654 441,29	1 453 606,65		25,00	
8113	654 440,44	1 453 537,69		25,00	
B-1(81)					

Раздел 2

Сведения о местоположении границ объекта					
1	2	3	4	5	6
7870	653 746,80	1 453 393,60	Картометрический метод	25,00	—
7871	653 853,58	1 453 331,48		25,00	
7872	653 984,57	1 453 290,50		25,00	
7873	653 967,60	1 453 253,07		25,00	
6153	653 909,15	1 453 213,62		25,00	
6154	653 953,96	1 453 205,92		25,00	
6155	653 993,57	1 453 215,40		25,00	
6156	654 058,34	1 453 202,65		25,00	
7878	654 067,05	1 453 199,41		25,00	
6158	654 084,11	1 453 195,92		25,00	
6159	654 116,96	1 453 194,89		25,00	
7881	654 163,00	1 453 180,54		25,00	
8191	654 173,24	1 453 339,65		25,00	Закрепление отсутствует
6128	654 138,19	1 453 387,57		25,00	
6129	654 080,67	1 453 396,45		25,00	—
6130	654 074,27	1 453 380,55		25,00	
6131	654 049,99	1 453 380,80		25,00	
6132	654 032,17	1 453 361,58		25,00	
6133	653 962,62	1 453 389,26		25,00	
6134	653 969,03	1 453 405,85		25,00	
6135	653 802,29	1 453 473,91		25,00	
155466	653 756,38	1 453 440,24		25,00	
155462	653 752,17	1 453 418,45		25,00	
7870	653 746,80	1 453 393,60		25,00	
B-1(82)					
6151	653 739,13	1 453 301,01	Картометрический метод	25,00	—
7895	653 750,63	1 453 335,35		25,00	
7896	653 724,96	1 453 377,67		25,00	
155461	653 697,57	1 453 421,74		25,00	
7897	653 679,04	1 453 451,52		25,00	
6143	653 625,79	1 453 470,83		25,00	
6144	653 564,14	1 453 531,49		25,00	
2809	653 523,31	1 453 523,01		25,00	
2808	653 504,06	1 453 536,30		25,00	
6148	653 481,72	1 453 504,81		25,00	
6149	653 539,84	1 453 448,18		25,00	
6150	653 623,63	1 453 360,78		25,00	
6151	653 739,13	1 453 301,01		25,00	
B-1(83)					
6117	653 763,06	1 453 510,63	Картометрический метод	25,00	—
7907	653 784,91	1 453 595,84		25,00	
7908	653 686,32	1 453 760,89		25,00	
7909	653 601,48	1 453 736,07		25,00	
2822	653 546,11	1 453 848,33		25,00	
2827	653 523,12	1 453 919,04		25,00	
2826	653 508,48	1 454 079,41		25,00	
2825	653 505,40	1 454 113,52		25,00	
7914	653 371,67	1 454 167,85		25,00	
6097	653 266,84	1 454 169,67		25,00	
6098	653 254,22	1 454 148,21		25,00	
6099	653 250,59	1 454 123,30		25,00	
6100	653 269,33	1 453 978,29		25,00	
6101	653 256,41	1 453 970,52		25,00	
6102	653 254,47	1 453 967,05		25,00	

Раздел 2

Сведения о местоположении границ объекта						
1	2	3	4	5	6	
6103	653 266,74	1 453 913,86	Картометрический метод	25,00	—	
6104	653 279,61	1 453 915,93		25,00		
6105	653 281,83	1 453 903,54		25,00		
6106	653 279,64	1 453 903,12		25,00		
6107	653 297,02	1 453 812,07		25,00		
7926	653 346,20	1 453 778,36		25,00		
6108	653 366,63	1 453 764,35		25,00		
6109	653 378,85	1 453 768,32		25,00		
6110	653 379,56	1 453 765,97		25,00		
6111	653 391,20	1 453 752,36		25,00		
6112	653 468,51	1 453 623,75		25,00		
6113	653 501,88	1 453 595,87		25,00		
6114	653 588,41	1 453 651,39		25,00		
6115	653 648,31	1 453 520,72		25,00		
6116	653 679,29	1 453 518,00		25,00		
6117	653 763,06	1 453 510,63		25,00		
B-1(84)						
6119	653 927,81	1 453 449,28	Картометрический метод	25,00	—	
7937	653 975,93	1 453 547,36		25,00		
7938	653 948,67	1 453 589,92		25,00		
7939	653 916,74	1 453 611,29		25,00		
7940	653 892,54	1 453 607,83		25,00		
6118	653 837,23	1 453 484,14		25,00		
6119	653 927,81	1 453 449,28		25,00		
B-1(85)						
7942	653 796,57	1 453 663,04	Картометрический метод	25,00	—	
7943	653 859,66	1 453 648,65		25,00		
7944	653 957,49	1 453 652,78		25,00		
8198	653 958,64	1 453 652,89		25,00	Закрепление отсутствует	
8199	653 929,04	1 453 763,52		25,00		
2830	653 914,89	1 453 755,84		25,00	—	
2829	653 852,75	1 453 737,55		25,00		
2828	653 848,09	1 453 749,38		25,00		
2848	653 844,26	1 453 746,99		25,00		
2847	653 838,93	1 453 743,68		25,00		
2846	653 840,92	1 453 734,43		25,00		
2845	653 793,02	1 453 723,30		25,00		
7942	653 796,57	1 453 663,04		25,00		
B-1(86)						
2844	653 706,18	1 453 851,31		Картометрический метод	25,00	—
2843	653 742,28	1 453 863,99	25,00			
2842	653 759,89	1 453 845,32	25,00			
2841	653 785,87	1 453 860,62	25,00			
2840	653 804,17	1 453 846,55	25,00			
2839	653 843,19	1 453 859,78	25,00			
2838	653 852,90	1 453 869,45	25,00			
2837	653 850,07	1 453 877,80	25,00			
8204	653 893,39	1 453 894,28	25,00			
8205	653 866,88	1 453 989,06	25,00		Закрепление отсутствует	
8206	653 867,75	1 454 038,36	25,00			
8207	653 862,72	1 454 094,86	25,00		—	
8208	653 853,98	1 454 205,86	25,00			
8209	653 848,84	1 454 263,80	25,00			

Раздел 2

Сведения о местоположении границ объекта					
1	2	3	4	5	6
8210	653 841,63	1 454 265,24	Картометрический метод	25,00	Закрепление отсутствует
7969	653 706,15	1 454 212,86		25,00	—
7970	653 685,81	1 454 121,62		25,00	
7971	653 705,63	1 454 085,28		25,00	
7972	653 733,16	1 454 091,18		25,00	
7973	653 734,88	1 454 089,16		25,00	
7974	653 704,48	1 454 075,21		25,00	
7975	653 701,50	1 454 053,33		25,00	
7976	653 676,73	1 453 971,18		25,00	
2844	653 706,18	1 453 851,31		25,00	
B-1(87)					
2531	654 300,43	1 453 744,46	Картометрический метод	25,00	—
2530	654 299,40	1 453 761,97		25,00	
2529	654 298,79	1 453 761,98		25,00	
2528	654 297,84	1 453 792,86		25,00	
2527	654 269,02	1 453 790,22		25,00	
8078	654 266,46	1 453 837,75		25,00	
8079	654 250,96	1 453 837,14		25,00	
8080	654 253,10	1 453 809,81		25,00	
8081	654 256,39	1 453 809,99		25,00	
8082	654 256,66	1 453 805,88		25,00	
8083	654 257,20	1 453 797,57		25,00	
8084	654 257,73	1 453 796,76		25,00	
8085	654 257,82	1 453 788,90		25,00	
8086	654 258,23	1 453 752,60		25,00	
8087	654 258,26	1 453 749,87		25,00	
8088	654 265,42	1 453 750,20		25,00	
7993	654 271,62	1 453 751,06		25,00	
2531	654 300,43	1 453 744,46		25,00	
B-1(88)					
7994	654 022,70	1 454 254,06	Картометрический метод	25,00	—
7995	654 065,43	1 454 256,99		25,00	
7996	654 080,32	1 454 256,62		25,00	
7997	654 109,18	1 454 258,96		25,00	
7998	654 107,85	1 454 286,70		25,00	
7999	654 105,27	1 454 307,11		25,00	
8000	654 095,44	1 454 332,70		25,00	
8001	654 010,84	1 454 268,85		25,00	
7994	654 022,70	1 454 254,06		25,00	
B-1(89)					
8002	654 182,04	1 454 278,79	Картометрический метод	25,00	—
8003	654 211,33	1 454 283,02		25,00	
8004	654 217,33	1 454 283,89		25,00	
8005	654 223,23	1 454 285,23		25,00	
8006	654 225,38	1 454 287,81		25,00	
8007	654 237,17	1 454 309,59		25,00	-
8008	654 229,68	1 454 386,14		25,00	
8009	654 222,49	1 454 423,37		25,00	
8010	654 215,40	1 454 423,86		25,00	
8011	654 204,54	1 454 410,78		25,00	—
8012	654 174,49	1 454 382,77		25,00	
8013	654 162,93	1 454 372,27		25,00	
8014	654 154,30	1 454 363,93		25,00	
8015	654 165,79	1 454 288,66		25,00	

Раздел 2

Сведения о местоположении границ объекта					
1	2	3	4	5	6
8016	654 179,99	1 454 290,96	Картометрический метод	25,00	—
8002	654 182,04	1 454 278,79		25,00	
B-1(90)					
7097	654 472,85	1 455 697,44	Картометрический метод	25,00	—
8018	654 490,46	1 455 711,73		25,00	
8019	654 476,40	1 455 725,45		25,00	
8020	654 474,51	1 455 727,29		25,00	
8021	654 469,52	1 455 732,14		25,00	
8022	654 462,29	1 455 738,90		25,00	
8023	654 456,00	1 455 731,99		25,00	
8024	654 454,55	1 455 733,50		25,00	
8025	654 446,26	1 455 725,08		25,00	
7100	654 443,73	1 455 722,47		25,00	
7099	654 456,55	1 455 710,53		25,00	
7098	654 461,79	1 455 705,64		25,00	
7097	654 472,85	1 455 697,44		25,00	
B-1(91)					
8029	653 197,79	1 455 561,87	Картометрический метод	25,00	—
8030	653 212,52	1 455 556,82		25,00	
8031	653 214,18	1 455 555,27		25,00	
6897	653 243,92	1 455 558,67		25,00	
8033	653 243,92	1 455 558,77		25,00	
6429	653 244,26	1 455 577,11		25,00	
6430	653 243,27	1 455 592,75		25,00	
6431	653 243,18	1 455 593,97		25,00	
6432	653 242,53	1 455 602,71		25,00	
6433	653 200,00	1 455 600,00		25,00	
6434	653 194,38	1 455 590,80		25,00	
6435	653 195,58	1 455 580,55		25,00	
8029	653 197,79	1 455 561,87		25,00	
B-1(92)					
6899	653 255,49	1 455 524,18	Картометрический метод	25,00	—
1570	653 302,30	1 455 528,59		25,00	
1569	653 301,79	1 455 534,72		25,00	
1568	653 298,94	1 455 569,05		25,00	
1567	653 305,38	1 455 570,00		25,00	
1566	653 304,64	1 455 580,82		25,00	
6426	653 300,17	1 455 580,47		25,00	
6427	653 294,68	1 455 575,47		25,00	
6428	653 260,41	1 455 574,84		25,00	
6898	653 255,77	1 455 542,23		25,00	-
6899	653 255,49	1 455 524,18		25,00	—
B-1(93)					
6864	653 547,23	1 455 371,27	Картометрический метод	25,00	—
8051	653 550,94	1 455 372,81		25,00	
8052	653 553,42	1 455 375,28		25,00	
8053	653 584,56	1 455 379,90		25,00	
8054	653 583,82	1 455 385,84		25,00	
8055	653 583,64	1 455 390,24		25,00	-
8056	653 582,71	1 455 398,24		25,00	
8057	653 581,60	1 455 407,76		25,00	—
8058	653 570,88	1 455 406,54		25,00	
8059	653 564,45	1 455 441,71		25,00	
6863	653 536,18	1 455 460,32		25,00	
6864	653 547,23	1 455 371,27		25,00	

Раздел 2

Сведения о местоположении границ объекта					
1	2	3	4	5	6
B-1(94)					
6667	653 064,27	1 455 491,13	Картометрический метод	25,00	—
6668	653 058,37	1 455 523,29		25,00	
6669	653 055,86	1 455 527,61		25,00	
6670	653 017,52	1 455 524,86		25,00	
6671	653 019,31	1 455 486,86		25,00	
6667	653 064,27	1 455 491,13		25,00	
B-1(95)					
2770	652 839,40	1 453 931,40	Картометрический метод	25,00	—
2769	652 846,48	1 453 985,10		25,00	
2768	652 703,60	1 454 005,13		25,00	
2767	652 703,69	1 454 006,65		25,00	
2766	652 699,97	1 454 007,19		25,00	
8071	652 694,06	1 453 963,95		25,00	
8072	652 698,44	1 453 963,35		25,00	
8073	652 812,10	1 453 947,14		25,00	
8074	652 827,77	1 453 932,80		25,00	
2770	652 839,40	1 453 931,40		25,00	
B-1(96)					
8075	652 631,02	1 454 345,08	Картометрический метод	25,00	—
8076	652 769,00	1 454 324,37		25,00	
8077	652 847,49	1 454 357,00		25,00	
8078	652 929,43	1 454 357,14		25,00	
8079	652 894,35	1 454 415,18		25,00	
8080	652 888,74	1 454 458,71		25,00	
8081	652 870,03	1 454 507,86		25,00	
8082	652 901,85	1 454 638,72		25,00	
2258	652 723,95	1 454 445,84		25,00	
2259	652 694,09	1 454 413,46		25,00	
8075	652 631,02	1 454 345,08		25,00	
B-1(97)					
8083	652 711,80	1 454 090,73	Картометрический метод	25,00	—
8084	652 760,33	1 454 161,73		25,00	
8085	652 682,82	1 454 214,71		25,00	
8086	652 652,82	1 454 170,82		25,00	
2262	652 567,54	1 454 190,00		25,00	
2263	652 580,11	1 454 130,87		25,00	
8087	652 612,52	1 454 125,28		25,00	
8088	652 633,86	1 454 121,22		25,00	
8089	652 637,69	1 454 141,39		25,00	
8083	652 711,80	1 454 090,73		25,00	
B-1(98)					
6472	652 842,93	1 455 099,00	Картометрический метод	25,00	—
6473	652 866,40	1 455 097,17		25,00	
6474	652 866,14	1 455 090,10		25,00	Закрепление отсутствует
2250	652 866,13	1 455 088,76		25,00	
2251	652 935,07	1 455 094,30		25,00	
2252	653 015,25	1 455 093,46		25,00	
2253	653 024,91	1 454 992,18		25,00	—
2254	653 028,14	1 454 931,18		25,00	
6779	653 022,86	1 454 849,34		25,00	
6780	653 037,26	1 454 850,25		25,00	

Раздел 2

Сведения о местоположении границ объекта					
1	2	3	4	5	6
6781	653 041,97	1 454 850,57	Картометрический метод	25,00	—
6782	653 065,98	1 454 853,66		25,00	
6783	653 111,84	1 454 860,03		25,00	
6784	653 118,35	1 454 860,77		25,00	
6785	653 117,97	1 454 865,67		25,00	
6786	653 115,93	1 454 865,49		25,00	
6787	653 112,62	1 454 912,67		25,00	
6788	653 112,83	1 454 915,82		25,00	
6789	653 114,32	1 454 918,17		25,00	
6790	653 116,37	1 454 920,46		25,00	
6791	653 134,15	1 454 932,33		25,00	
6792	653 134,48	1 454 953,61		25,00	
6793	653 157,93	1 454 955,91		25,00	
6794	653 161,89	1 454 887,20		25,00	
6795	653 163,85	1 454 887,32		25,00	
6796	653 164,87	1 454 881,00		25,00	
6797	653 165,19	1 454 872,98		25,00	
6798	653 173,30	1 454 873,31		25,00	
6799	653 173,22	1 454 874,90		25,00	
6800	653 181,44	1 454 875,51		25,00	
6801	653 181,38	1 454 877,06		25,00	
6802	653 204,77	1 454 879,37		25,00	
6803	653 204,41	1 454 884,24		25,00	
6804	653 226,78	1 454 886,22		25,00	
6805	653 225,20	1 454 914,17		25,00	
6806	653 228,27	1 454 914,52		25,00	
6807	653 226,54	1 454 938,82		25,00	
6808	653 305,20	1 454 945,65		25,00	
6809	653 307,34	1 454 945,81		25,00	
6810	653 304,56	1 454 976,11		25,00	
6811	653 310,41	1 454 976,59		25,00	
6812	653 312,09	1 454 978,51		25,00	
6813	653 312,00	1 454 983,63		25,00	
6814	653 313,34	1 454 985,14		25,00	
6815	653 341,42	1 454 986,80		25,00	
6816	653 353,60	1 454 988,00		25,00	
6817	653 372,14	1 454 989,84		25,00	
6818	653 388,92	1 454 995,36		25,00	
6819	653 390,95	1 454 996,06		25,00	
8133	653 376,62	1 455 132,56		25,00	
8134	653 369,65	1 455 199,03		25,00	
6873	653 361,93	1 455 253,72		25,00	
6874	653 359,50	1 455 253,52		25,00	
6875	653 019,43	1 455 220,28		25,00	
6876	653 017,80	1 455 230,46		25,00	
6877	653 014,04	1 455 230,14		25,00	
6878	653 005,53	1 455 215,29		25,00	Закрепление отсутствует
6460	652 996,59	1 455 247,52		25,00	
6461	652 987,98	1 455 247,23	—	25,00	—
6462	652 978,79	1 455 247,07		25,00	
6463	652 973,20	1 455 245,92		25,00	
6464	652 950,85	1 455 244,53		25,00	
6465	652 952,20	1 455 232,43		25,00	
6466	652 933,61	1 455 230,77		25,00	

Раздел 2

Сведения о местоположении границ объекта					
1	2	3	4	5	6
6467	652 933,58	1 455 231,92	Картометрический метод	25,00	—
6468	652 915,68	1 455 230,71		25,00	
6469	652 889,48	1 455 225,99		25,00	
6470	652 857,78	1 455 210,67		25,00	
6471	652 846,76	1 455 188,76		25,00	
6472	652 842,93	1 455 099,00		25,00	
B-1(99)					
2672	653 418,34	1 454 483,53	Картометрический метод	25,00	—
2673	653 402,02	1 454 511,19		25,00	
2674	653 359,72	1 454 494,07		25,00	
2675	653 338,81	1 454 489,44		25,00	
2676	653 336,23	1 454 488,84		25,00	
2677	653 347,91	1 454 473,65		25,00	
2678	653 337,24	1 454 465,18		25,00	
2679	653 340,07	1 454 461,19		25,00	
2680	653 341,34	1 454 446,84		25,00	
2681	653 341,50	1 454 440,96		25,00	
2682	653 350,75	1 454 431,55		25,00	
156269	653 354,03	1 454 434,14		25,00	
156270	653 354,35	1 454 433,88		25,00	
156268	653 357,24	1 454 431,65		25,00	
2683	653 358,48	1 454 430,52		25,00	
6356	653 358,48	1 454 430,52		25,00	
156267	653 369,61	1 454 439,60		25,00	
2671	653 420,49	1 454 479,65		25,00	
2672	653 418,34	1 454 483,53		25,00	
B-1(100)					
8167	653 476,32	1 455 020,20	Картометрический метод	25,00	—
8168	653 472,80	1 455 019,87		25,00	
8169	653 454,13	1 455 017,86		25,00	
8170	653 453,89	1 455 018,99		25,00	
8171	653 452,76	1 455 020,16		25,00	
8172	653 451,00	1 455 020,40		25,00	
8173	653 450,88	1 455 018,03		25,00	
8174	653 426,11	1 455 015,64		25,00	
2593	653 429,58	1 454 985,85		25,00	
2594	653 452,46	1 454 976,26		25,00	
8177	653 461,19	1 454 993,34		25,00	
8178	653 470,00	1 455 009,39		25,00	
8167	653 476,32	1 455 020,20		25,00	
B-1(101)					
6838	653 098,21	1 454 759,86	Картометрический метод	25,00	—
6839	653 098,08	1 454 777,59		25,00	
6840	653 069,37	1 454 777,72		25,00	
6841	653 069,10	1 454 760,33		25,00	
6838	653 098,21	1 454 759,86		25,00	
B-1(102)					
2730	653 312,36	1 454 788,81	Картометрический метод	25,00	—
2729	653 311,53	1 454 810,58		25,00	
2728	653 256,65	1 454 807,86		25,00	
2727	653 257,81	1 454 785,25		25,00	
2726	653 267,74	1 454 785,70		25,00	
2731	653 288,76	1 454 787,15		25,00	
2730	653 312,36	1 454 788,81		25,00	
B-1(103)					

Раздел 2

Сведения о местоположении границ объекта					
1	2	3	4	5	6
2735	653 445,73	1 454 638,44	Картометрический метод	25,00	—
2734	653 446,73	1 454 654,36		25,00	
2733	653 390,90	1 454 649,66		25,00	
2732	653 392,30	1 454 632,23		25,00	
2735	653 445,73	1 454 638,44		25,00	
B-1(104)					
7861	654 886,78	1 453 986,26	Картометрический метод	25,00	—
7862	654 963,80	1 453 992,71		25,00	
2218	654 965,38	1 454 010,24		25,00	
2217	654 928,18	1 454 035,92		25,00	
2216	654 882,57	1 454 029,22		25,00	
7861	654 886,78	1 453 986,26		25,00	
B-1(105)					
6662	653 564,48	1 454 576,33	Картометрический метод	25,00	Закрепление отсутствует
6663	653 529,81	1 454 537,21		25,00	
2698	653 543,06	1 454 523,16		25,00	—
2697	653 588,77	1 454 485,96		25,00	
2696	653 592,87	1 454 485,96		25,00	
2695	653 596,27	1 454 482,22		25,00	
2694	653 593,86	1 454 470,63		25,00	
2693	653 589,64	1 454 460,07		25,00	
2692	653 562,92	1 454 410,54		25,00	
2691	653 593,31	1 454 392,55		25,00	
2690	653 607,51	1 454 377,98		25,00	
8209	653 611,96	1 454 377,46		25,00	
8210	653 635,78	1 454 393,68		25,00	
8211	653 703,73	1 454 437,42		25,00	
8212	653 731,64	1 454 419,35		25,00	
1969	653 767,40	1 454 424,10		25,00	
1974	653 767,12	1 454 468,81		25,00	
8213	653 818,32	1 454 484,27		25,00	
8214	653 814,08	1 454 524,71		25,00	Закрепление отсутствует
8215	653 814,80	1 454 539,53		25,00	
8216	653 814,70	1 454 541,85		25,00	
8217	653 811,70	1 454 558,56		25,00	
8218	653 805,32	1 454 640,77		25,00	
1863	653 804,98	1 454 675,67		25,00	—
8222	653 802,45	1 454 675,36		25,00	
1880	653 769,51	1 454 672,34	25,00		
6651	653 763,07	1 454 671,89	25,00		
6652	653 735,88	1 454 649,19	25,00		
6653	653 735,92	1 454 641,84	25,00		
6654	653 734,75	1 454 582,60	25,00		
6655	653 707,29	1 454 582,26	25,00		
6656	653 707,46	1 454 589,38	25,00		
6657	653 703,57	1 454 654,37	25,00		
6658	653 685,47	1 454 670,64	25,00		
6659	653 676,87	1 454 674,43	25,00		

Раздел 2

Сведения о местоположении границ объекта					
1	2	3	4	5	6
6660	653 629,14	1 454 655,39	Картометрический метод	25,00	Закрепление отсутствует
6661	653 586,26	1 454 604,60		25,00	
6662	653 564,48	1 454 576,33		25,00	
В-1(106)					
2128	653 802,16	1 454 849,36	Картометрический метод	25,00	—
2129	653 800,41	1 454 848,79		25,00	
2130	653 791,82	1 454 844,39		25,00	
2131	653 770,11	1 454 831,62		25,00	
2132	653 767,27	1 454 829,09		25,00	
2133	653 759,10	1 454 815,51		25,00	
2134	653 767,04	1 454 799,07		25,00	
6637	653 740,44	1 454 783,88		25,00	Закрепление отсутствует
6636	653 692,59	1 454 741,94		25,00	
6634	653 592,59	1 454 623,15		25,00	
6633	653 588,97	1 454 625,67		25,00	—
6632	653 603,36	1 454 645,28		25,00	
6631	653 610,23	1 454 654,94		25,00	
6630	653 628,82	1 454 683,02		25,00	
6629	653 630,79	1 454 685,45		25,00	
6628	653 640,14	1 454 699,74		25,00	
6627	653 650,45	1 454 715,74		25,00	
6626	653 665,40	1 454 739,55		25,00	
6625	653 675,15	1 454 755,45		25,00	
6624	653 676,61	1 454 757,04		25,00	
6623	653 683,93	1 454 773,31		25,00	
6622	653 688,00	1 454 784,62		25,00	
6621	653 690,91	1 454 796,09		25,00	
6620	653 692,56	1 454 811,74		25,00	
6619	653 693,18	1 454 819,18		25,00	
6618	653 692,84	1 454 839,67		25,00	
6617	653 691,82	1 454 855,71		25,00	
6616	653 689,66	1 454 883,95		25,00	
6615	653 687,84	1 454 909,41		25,00	
6614	653 686,19	1 454 932,99		25,00	
6613	653 679,38	1 455 025,00		25,00	
6612	653 671,12	1 455 024,70		25,00	
6611	653 674,54	1 454 974,52		25,00	
6610	653 676,10	1 454 954,23		25,00	
6609	653 677,52	1 454 933,18		25,00	
6608	653 682,13	1 454 870,26		25,00	
6607	653 684,35	1 454 835,81		25,00	
6606	653 684,25	1 454 831,32		25,00	
6605	653 684,14	1 454 823,80		25,00	
6604	653 683,11	1 454 819,93		25,00	
6603	653 678,40	1 454 793,73		25,00	
6602	653 670,95	1 454 767,33		25,00	
6601	653 644,13	1 454 722,03		25,00	
6600	653 639,82	1 454 715,95		25,00	
6599	653 615,45	1 454 679,88		25,00	
6598	653 603,83	1 454 662,37		25,00	

Раздел 2

Сведения о местоположении границ объекта					
1	2	3	4	5	6
6597	653 591,05	1 454 643,67	Картометрический метод	25,00	—
6596	653 583,74	1 454 633,18		25,00	
6595	653 581,39	1 454 631,08		25,00	
6592	653 561,96	1 454 642,87		25,00	
6591	653 570,08	1 454 666,15		25,00	
6589	653 577,47	1 454 699,81		25,00	
6586	653 580,53	1 454 738,00		25,00	
6585	653 579,19	1 454 752,02		25,00	
6583	653 577,87	1 454 812,67		25,00	
6581	653 575,60	1 454 829,30		25,00	
8272	653 568,58	1 454 856,31		25,00	
6577	653 564,48	1 454 882,87		25,00	
6575	653 567,90	1 454 937,92		25,00	
6574	653 572,82	1 454 937,54		25,00	
6573	653 574,94	1 454 938,71		25,00	
6572	653 578,93	1 454 957,23		25,00	
6571	653 576,47	1 454 958,96		25,00	
6569	653 597,94	1 455 020,74		25,00	
6568	653 601,78	1 455 019,65		25,00	
6562	653 650,08	1 455 149,61		25,00	
6561	653 644,58	1 455 151,10		25,00	
8283	653 648,31	1 455 177,04		25,00	
8284	653 650,50	1 455 196,55		25,00	
6558	653 649,52	1 455 236,38		25,00	
6557	653 646,95	1 455 243,19		25,00	
6556	653 642,70	1 455 262,41		25,00	
8288	653 659,76	1 455 262,31		25,00	
6553	653 766,64	1 455 259,30		25,00	
6552	653 768,88	1 455 259,24		25,00	
1170	653 769,66	1 455 242,44		25,00	Закрепление отсутствует
1169	653 783,65	1 455 054,36		25,00	
1168	653 784,79	1 455 040,30		25,00	
1167	653 783,51	1 455 037,89		25,00	
1166	653 802,91	1 454 841,86		25,00	
2128	653 802,16	1 454 849,36		25,00	—
B-1(107)					
1846	654 139,00	1 454 882,06	Картометрический метод	25,00	—
1845	654 200,82	1 454 932,78		25,00	
8298	654 206,00	1 454 937,03		25,00	
1999	654 224,81	1 454 951,98		25,00	
1998	654 247,00	1 454 974,07		25,00	
1997	654 284,72	1 455 004,94		25,00	
7665	654 261,10	1 455 044,96		25,00	
8303	654 235,03	1 455 086,95		25,00	
8304	654 185,00	1 455 113,55		25,00	
2037	654 144,68	1 455 189,52		25,00	
2038	654 143,33	1 455 193,29		25,00	
8307	654 100,32	1 455 177,68		25,00	
1810	654 096,52	1 455 175,85		25,00	
1744	653 971,90	1 455 130,68		25,00	
1745	653 968,85	1 455 136,94		25,00	

Раздел 2

Сведения о местоположении границ объекта					
1	2	3	4	5	6
1746	653 960,00	1 455 134,87	Картометрический метод	25,00	—
1747	653 958,74	1 455 138,74		25,00	
1748	653 937,66	1 455 135,21		25,00	
1749	653 925,41	1 455 136,16		25,00	
1750	653 850,66	1 455 131,55		25,00	
1751	653 849,58	1 455 120,17		25,00	
1752	653 837,47	1 455 119,21		25,00	
1753	653 833,47	1 455 148,06		25,00	
1754	653 830,39	1 455 163,27		25,00	
1755	653 823,94	1 455 159,06		25,00	
1756	653 821,68	1 455 146,67		25,00	
1757	653 814,28	1 455 147,44		25,00	
1758	653 812,64	1 455 159,33		25,00	
1153	653 804,90	1 455 155,55		25,00	Закрепление отсутствует
1154	653 817,17	1 455 052,68		25,00	
1155	653 812,51	1 455 027,11		25,00	
1156	653 820,23	1 454 977,84		25,00	
1157	653 816,38	1 454 966,10		25,00	
1158	653 815,39	1 454 937,10		25,00	
1159	653 815,48	1 454 935,50		25,00	
1823	653 816,62	1 454 906,50		25,00	—
1822	653 836,21	1 454 909,63		25,00	
1821	653 864,53	1 454 923,87		25,00	
1820	653 863,63	1 454 935,53		25,00	
1819	653 869,36	1 454 949,64		25,00	
1818	653 873,34	1 454 947,76		25,00	
1817	653 881,15	1 454 963,97		25,00	
1816	653 883,78	1 454 966,06		25,00	
1815	653 944,66	1 454 972,73		25,00	
1814	653 997,51	1 454 976,35		25,00	
1813	654 000,13	1 454 940,12		25,00	
1812	654 006,22	1 454 878,25		25,00	
1811	654 009,50	1 454 878,41		25,00	
1862	654 004,84	1 454 922,36		25,00	
1861	654 013,67	1 454 923,15		25,00	
1860	654 012,65	1 454 932,58		25,00	
1859	654 003,85	1 454 932,35		25,00	
1858	653 998,89	1 454 983,42		25,00	
1857	653 997,95	1 454 983,29		25,00	
1856	653 996,63	1 454 992,71		25,00	
1855	653 996,42	1 454 994,35		25,00	
1854	654 029,26	1 454 997,89		25,00	
1853	654 034,17	1 454 954,99		25,00	
1852	654 006,98	1 454 951,91		25,00	
1851	654 008,38	1 454 937,47		25,00	
1850	654 017,13	1 454 937,69		25,00	
1849	654 019,18	1 454 918,63		25,00	
1848	654 010,34	1 454 917,84		25,00	
1847	654 014,49	1 454 878,68		25,00	

Раздел 2

Сведения о местоположении границ объекта						
1	2	3	4	5	6	
1846	654 139,00	1 454 882,06	Картометрический метод	25,00	—	
B-1(108)						
1772	653 921,51	1 455 265,96	Картометрический метод	25,00	—	
1773	653 920,33	1 455 267,89		25,00		
1774	653 918,01	1 455 275,07		25,00		
1775	653 917,62	1 455 278,01		25,00		
1776	653 914,92	1 455 285,20		25,00		
1777	653 914,48	1 455 287,27		25,00		
1778	653 915,48	1 455 287,95		25,00	Закрепление отсутствует	
7132	653 904,95	1 455 311,53		25,00		
7131	653 904,41	1 455 312,84		25,00		
7130	653 870,37	1 455 298,72		25,00		
1768	653 872,40	1 455 293,86		25,00		
1769	653 891,60	1 455 248,03		25,00		—
1770	653 921,47	1 455 263,09		25,00		
1771	653 920,58	1 455 265,15		25,00		
1772	653 921,51	1 455 265,96		25,00		
B-1(109)						
6546	653 696,51	1 455 285,86	Картометрический метод	25,00	—	
6547	653 696,96	1 455 281,67		25,00		
6548	653 720,96	1 455 281,63		25,00		
8377	653 720,73	1 455 287,13		25,00		
8378	653 720,12	1 455 299,83		25,00		
8379	653 719,09	1 455 318,51		25,00		
8380	653 718,60	1 455 329,85		25,00		
8381	653 701,31	1 455 329,16		25,00		
6544	653 692,22	1 455 328,34		25,00		
6545	653 694,07	1 455 308,74		25,00		
6546	653 696,51	1 455 285,86		25,00		
B-1(110)						
8384	654 361,99	1 455 274,37	Картометрический метод	25,00	—	
2071	654 344,14	1 455 305,69		25,00		
2072	654 336,43	1 455 298,41		25,00		
2021	654 263,94	1 455 209,43		25,00		
2022	654 260,94	1 455 212,84		25,00		
2023	654 258,24	1 455 213,57		25,00		
2024	654 252,26	1 455 206,48		25,00		
8391	654 262,97	1 455 194,60		25,00		
8392	654 286,67	1 455 191,13		25,00	-	
8393	654 337,71	1 455 205,36		25,00		
8394	654 351,02	1 455 239,62		25,00		
8395	654 353,24	1 455 246,40		25,00		
8396	654 355,83	1 455 251,54		25,00		
8397	654 359,13	1 455 256,84		25,00		—
8398	654 359,91	1 455 260,34		25,00		
8399	654 360,02	1 455 263,72		25,00		
8400	654 359,84	1 455 265,69		25,00		
8384	654 361,99	1 455 274,37		25,00		
B-1(111)						
8401	654 493,01	1 454 737,86		Картометрический метод	25,00	—
8402	654 495,84	1 454 735,21	25,00			

Раздел 2

Сведения о местоположении границ объекта					
1	2	3	4	5	6
8403	654 493,06	1 454 732,56	Картометрический метод	25,00	—
8404	654 512,44	1 454 713,59		25,00	
8405	654 513,33	1 454 713,27		25,00	
8406	654 513,99	1 454 713,51		25,00	
8407	654 524,43	1 454 723,09		25,00	
8408	654 522,61	1 454 724,86		25,00	
8409	654 528,67	1 454 731,45		25,00	
5864	654 546,30	1 454 715,93		25,00	
5865	654 547,46	1 454 708,33		25,00	
5866	654 552,60	1 454 702,62		25,00	
5867	654 551,59	1 454 701,02		25,00	
5736	654 551,69	1 454 667,65		25,00	-
8415	654 542,50	1 454 655,67		25,00	—
8416	654 491,34	1 454 699,27		25,00	
8417	654 489,38	1 454 700,45		25,00	
8418	654 475,64	1 454 711,62		25,00	
8419	654 473,43	1 454 709,38		25,00	
8420	654 465,32	1 454 716,25		25,00	
8421	654 466,15	1 454 717,42		25,00	
8422	654 420,25	1 454 760,84		25,00	
8423	654 410,19	1 454 762,52		25,00	
8424	654 404,13	1 454 757,40		25,00	
8425	654 371,66	1 454 788,73		25,00	
8426	654 368,05	1 454 792,37		25,00	
8427	654 361,49	1 454 805,21		25,00	
8428	654 359,26	1 454 809,91		25,00	
8429	654 359,25	1 454 812,57		25,00	
8430	654 360,20	1 454 814,86		25,00	
8431	654 361,46	1 454 816,99		25,00	
8432	654 388,05	1 454 842,73		25,00	
8433	654 394,10	1 454 837,62		25,00	
8434	654 401,30	1 454 845,14		25,00	
8435	654 411,86	1 454 851,68		25,00	
8436	654 431,20	1 454 845,40		25,00	
8437	654 439,61	1 454 840,78		25,00	
8438	654 441,59	1 454 842,76		25,00	
8439	654 469,36	1 454 870,46		25,00	
8440	654 487,14	1 454 852,05		25,00	
8441	654 491,50	1 454 857,11		25,00	
8442	654 531,72	1 454 906,17		25,00	
8443	654 551,77	1 454 904,34		25,00	
8444	654 558,21	1 454 898,31		25,00	
8445	654 564,72	1 454 891,00		25,00	
8446	654 595,63	1 454 861,87		25,00	
8447	654 585,50	1 454 851,49		25,00	
8448	654 540,01	1 454 804,60		25,00	
8449	654 570,66	1 454 774,73		25,00	
8450	654 577,74	1 454 782,06		25,00	
8451	654 580,51	1 454 779,30		25,00	Закрепление отсутствует
6078	654 587,59	1 454 772,17		25,00	
8453	654 552,50	1 454 735,93		25,00	
8454	654 496,69	1 454 788,11		25,00	

Раздел 2

Сведения о местоположении границ объекта					
1	2	3	4	5	6
8455	654 476,54	1 454 768,77	Картометрический метод	25,00	—
8456	654 499,76	1 454 745,38		25,00	
8401	654 493,01	1 454 737,86		25,00	
В-1(112)					
8457	654 789,98	1 454 822,42	Картометрический метод	25,00	—
8458	654 755,31	1 454 853,73		25,00	
8459	654 743,86	1 454 843,43		25,00	Закрепление отсутствует
5880	654 712,39	1 454 872,34		25,00	
5879	654 686,88	1 454 846,36		25,00	
5878	654 649,28	1 454 808,98		25,00	
8463	654 665,42	1 454 796,83		25,00	
8464	654 675,70	1 454 789,02		25,00	—
8465	654 703,24	1 454 782,26		25,00	
8466	654 730,61	1 454 795,30		25,00	
8467	654 749,49	1 454 803,82		25,00	
8468	654 766,27	1 454 811,63		25,00	
8457	654 789,98	1 454 822,42		25,00	
В-1(113)					
6057	654 921,64	1 454 956,43	Картометрический метод	25,00	-
6056	654 904,02	1 455 025,54		25,00	—
8471	654 883,62	1 455 017,09		25,00	
8472	654 879,60	1 455 026,34		25,00	
8473	654 872,22	1 455 023,76		25,00	
2109	654 867,26	1 455 036,70		25,00	
2116	654 855,88	1 455 032,47		25,00	
2115	654 853,34	1 455 038,74		25,00	
2114	654 822,86	1 455 026,93		25,00	
8478	654 800,85	1 455 018,45		25,00	
7278	654 792,06	1 455 014,67		25,00	
7277	654 805,89	1 454 987,66		25,00	
6062	654 811,86	1 454 977,43		25,00	
6061	654 820,93	1 454 963,37		25,00	
6060	654 826,79	1 454 957,89		25,00	
6059	654 847,64	1 454 952,87		25,00	
6058	654 863,28	1 454 952,06		25,00	
6057	654 921,64	1 454 956,43		25,00	-
В-1(114)					
8486	654 659,14	1 454 939,75	Картометрический метод	25,00	—
8487	654 657,59	1 454 951,22		25,00	
8488	654 630,56	1 454 955,76		25,00	
8489	654 636,91	1 454 972,52		25,00	
8490	654 628,45	1 454 974,86		25,00	
8491	654 634,20	1 454 995,90		25,00	
8492	654 636,21	1 454 998,19		25,00	
8493	654 649,09	1 455 011,28		25,00	
8494	654 647,65	1 455 024,52		25,00	
7269	654 643,09	1 455 035,86		25,00	
8496	654 656,29	1 455 042,00		25,00	
7270	654 712,94	1 455 067,05		25,00	
8498	654 714,61	1 455 063,89		25,00	
8499	654 726,22	1 455 041,17		25,00	

Раздел 2

Сведения о местоположении границ объекта					
1	2	3	4	5	6
8500	654 714,69	1 455 035,82	Картометрический метод	25,00	—
8501	654 737,54	1 454 979,26		25,00	
8502	654 741,29	1 454 980,87		25,00	
8503	654 747,28	1 454 983,52		25,00	
8504	654 748,45	1 454 980,62		25,00	
8505	654 754,07	1 454 974,24		25,00	Закрепление отсутствует
6067	654 763,26	1 454 965,98		25,00	
6068	654 725,86	1 454 926,17		25,00	
8508	654 707,67	1 454 941,64		25,00	
8509	654 706,06	1 454 942,97		25,00	—
8510	654 704,82	1 454 943,82		25,00	
8511	654 703,29	1 454 943,38		25,00	
8512	654 697,77	1 454 937,51		25,00	
8513	654 692,46	1 454 941,88		25,00	
8514	654 684,44	1 454 948,82		25,00	
8515	654 680,53	1 454 944,02		25,00	
8516	654 667,34	1 454 928,90		25,00	
8486	654 659,14	1 454 939,75		25,00	
B-1(115)					
6025	654 879,44	1 455 119,90	Картометрический метод	25,00	-
8518	654 878,51	1 455 122,02		25,00	—
8519	654 877,22	1 455 127,12		25,00	
8520	654 847,54	1 455 202,66		25,00	
8521	654 816,99	1 455 190,47		25,00	
8522	654 825,42	1 455 164,17		25,00	
8523	654 799,82	1 455 154,95		25,00	
8524	654 803,12	1 455 146,01		25,00	
8525	654 801,99	1 455 144,52		25,00	
8526	654 784,03	1 455 137,25		25,00	
6028	654 802,58	1 455 088,66		25,00	
6027	654 840,58	1 455 103,29		25,00	
8529	654 858,27	1 455 110,61		25,00	
6025	654 879,44	1 455 119,90		25,00	-
B-1(116)					
7223	654 640,49	1 455 281,13	Картометрический метод	25,00	—
7222	654 619,47	1 455 330,83		25,00	
7221	654 510,52	1 455 283,58		25,00	
8533	654 513,21	1 455 277,88		25,00	
8534	654 515,91	1 455 274,80		25,00	
8535	654 528,65	1 455 260,75		25,00	
8536	654 534,75	1 455 246,89		25,00	
8537	654 535,69	1 455 245,51		25,00	
8538	654 536,34	1 455 244,84		25,00	
8539	654 537,44	1 455 244,01		25,00	
8540	654 539,57	1 455 242,89		25,00	
8541	654 541,08	1 455 242,81		25,00	
8542	654 544,26	1 455 243,03		25,00	
8543	654 592,82	1 455 263,73		25,00	
8544	654 607,89	1 455 267,18		25,00	
7223	654 640,49	1 455 281,13		25,00	
B-1(117)					
7210	654 516,36	1 455 305,28	Картометрический метод	25,00	—

Раздел 2

Сведения о местоположении границ объекта						
1	2	3	4	5	6	
8546	654 502,38	1 455 311,68	Картометрический метод	25,00	—	
8547	654 496,83	1 455 326,69		25,00		
8548	654 500,98	1 455 331,85		25,00		
8549	654 518,84	1 455 339,46		25,00		
8550	654 513,06	1 455 352,35		25,00		
8551	654 524,73	1 455 357,90		25,00		
8552	654 509,45	1 455 394,38		25,00		
687	654 519,75	1 455 416,30		25,00		
688	654 525,43	1 455 419,31		25,00		
8553	654 527,73	1 455 420,12		25,00		
8554	654 537,32	1 455 424,24		25,00		
8555	654 542,16	1 455 426,40		25,00		
8556	654 541,96	1 455 426,98		25,00		
8557	654 545,36	1 455 428,39		25,00		
8558	654 546,41	1 455 426,10		25,00		
8559	654 548,37	1 455 425,93		25,00		
8560	654 550,45	1 455 431,82		25,00		
8561	654 555,75	1 455 429,94		25,00		
8562	654 554,03	1 455 425,43		25,00		
8563	654 560,36	1 455 410,19		25,00		
8564	654 561,63	1 455 403,44		25,00		
8565	654 565,89	1 455 393,41		25,00		
8566	654 566,40	1 455 392,28		25,00		
8567	654 567,53	1 455 392,85		25,00		
8568	654 573,69	1 455 395,85		25,00		
8569	654 573,33	1 455 396,68		25,00		
8570	654 586,31	1 455 402,38		25,00		Закрепление отсутствует
7197	654 589,04	1 455 403,56		25,00		
7198	654 602,26	1 455 371,41		25,00		
7199	654 610,67	1 455 351,62		25,00		
7200	654 608,08	1 455 350,51		25,00		
7201	654 595,39	1 455 345,10		25,00		—
7202	654 595,77	1 455 344,23	25,00			
7203	654 581,48	1 455 338,14	25,00			
7204	654 570,54	1 455 362,95	25,00			
7205	654 561,29	1 455 365,60	25,00			
7206	654 546,98	1 455 359,61	25,00			
7207	654 545,83	1 455 358,18	25,00			
7208	654 545,42	1 455 356,48	25,00			
7209	654 558,90	1 455 323,90	25,00			
7210	654 516,36	1 455 305,28	25,00			
B-1(118)						
2495	654 214,80	1 453 866,89	Картометрический метод	25,00	—	
7813	654 212,42	1 453 912,14		25,00		
7814	654 188,10	1 453 910,61		25,00		
7815	654 156,46	1 453 911,54		25,00		
7816	654 127,46	1 453 911,54		25,00		
7817	654 068,33	1 453 908,80		25,00		
2162	654 067,98	1 453 901,99		25,00		
7771	654 069,13	1 453 852,14		25,00		
7772	654 141,68	1 453 854,97		25,00		

Раздел 2

Сведения о местоположении границ объекта					
1	2	3	4	5	6
7773	654 141,92	1 453 847,89	Картометрический метод	25,00	—
7774	654 166,40	1 453 849,15		25,00	
7775	654 166,30	1 453 851,78		25,00	
7776	654 199,46	1 453 854,86		25,00	
7777	654 201,48	1 453 855,10		25,00	
7778	654 206,58	1 453 855,23		25,00	
7779	654 212,79	1 453 855,65		25,00	
2496	654 210,97	1 453 866,24		25,00	
2495	654 214,80	1 453 866,89		25,00	
B-1(119)					
582	653 396,11	1 452 080,01	Картометрический метод	25,00	—
583	653 343,93	1 452 068,82		25,00	
584	653 332,63	1 452 054,37		25,00	
585	653 302,04	1 452 053,38		25,00	
586	652 989,80	1 452 068,29		25,00	
587	652 867,01	1 452 103,59		25,00	
588	652 836,26	1 452 117,05		25,00	
589	652 647,83	1 452 190,97		25,00	
590	652 627,02	1 452 197,83		25,00	
591	652 547,31	1 452 202,41		25,00	
592	652 454,50	1 452 166,48		25,00	
593	652 372,13	1 452 092,89		25,00	
594	652 309,06	1 452 008,37		25,00	
595	652 249,56	1 451 963,89		25,00	
596	652 156,95	1 451 927,40		25,00	
597	652 104,11	1 451 920,07		25,00	
598	652 082,49	1 451 918,18		25,00	
599	651 779,50	1 451 944,42		25,00	
600	651 736,32	1 451 937,94		25,00	
601	651 703,40	1 451 914,04		25,00	
602	651 593,16	1 451 752,79		25,00	
603	651 411,48	1 451 574,53		25,00	
604	651 401,94	1 451 505,76		25,00	
605	651 406,67	1 451 463,43		25,00	
606	651 469,60	1 451 369,23		25,00	
607	651 523,26	1 451 339,37		25,00	
608	651 578,71	1 451 336,72		25,00	
609	651 755,21	1 451 352,27		25,00	
610	651 809,35	1 451 347,97		25,00	
611	651 871,19	1 451 328,83		25,00	
612	651 936,84	1 451 286,76		25,00	
613	651 947,64	1 451 275,26		25,00	
614	652 010,33	1 451 192,83		25,00	
615	652 039,53	1 451 095,15		25,00	
616	652 028,11	1 451 003,07		25,00	
617	652 007,31	1 450 937,47		25,00	
248	651 918,22	1 450 741,36		25,00	
247	651 934,05	1 450 717,52		25,00	
246	651 953,69	1 450 717,09		25,00	
245	651 970,84	1 450 706,90		25,00	
244	651 951,00	1 450 671,52		25,00	
243	652 007,52	1 450 636,76		25,00	
242	651 992,29	1 450 600,13		25,00	
241	651 944,73	1 450 539,37		25,00	
240	651 908,79	1 450 562,57		25,00	

Раздел 2

Сведения о местоположении границ объекта					
1	2	3	4	5	6
239	651 886,74	1 450 527,86	Картометрический метод	25,00	
238	651 874,28	1 450 534,33		25,00	
237	651 870,50	1 450 529,84		25,00	
628	651 897,18	1 450 517,27		25,00	
629	651 889,86	1 450 499,75		25,00	
630	651 867,84	1 450 449,89		25,00	
631	651 847,48	1 450 411,24		25,00	
632	651 831,83	1 450 381,77		25,00	
633	651 812,54	1 450 351,28		25,00	
634	651 781,01	1 450 311,52		25,00	
635	651 765,18	1 450 293,06		25,00	
636	651 809,85	1 450 282,48		25,00	
637	651 814,23	1 450 281,97		25,00	
638	651 872,04	1 450 281,06		25,00	
639	652 032,14	1 450 289,60		25,00	
640	652 172,95	1 450 296,98		25,00	
641	652 219,74	1 450 299,50		25,00	
642	652 234,74	1 450 301,61		25,00	
643	652 261,74	1 450 304,55		25,00	
644	652 277,33	1 450 304,97		25,00	
645	652 338,75	1 450 300,68		25,00	
646	652 363,79	1 450 298,34		25,00	
647	652 377,64	1 450 295,38		25,00	
648	652 386,59	1 450 292,37		25,00	
649	652 395,69	1 450 286,26		25,00	
650	652 483,04	1 450 197,70		25,00	
651	652 520,89	1 450 161,67		25,00	
652	652 538,45	1 450 145,63		25,00	
653	652 555,92	1 450 131,64		25,00	
654	652 568,83	1 450 123,03		25,00	
655	652 578,61	1 450 118,19		25,00	
656	652 686,88	1 450 076,99		25,00	
311	652 698,74	1 450 070,86		25,00	Закрепление отсутствует
312	652 710,95	1 450 091,38		25,00	
313	652 733,94	1 450 125,66		25,00	
314	652 752,85	1 450 150,71		25,00	
315	652 778,85	1 450 177,10		25,00	
316	652 860,35	1 450 248,47		25,00	
317	652 991,31	1 450 353,03		25,00	
318	653 011,12	1 450 372,31		25,00	
319	653 037,82	1 450 396,79		25,00	
320	653 050,20	1 450 414,06		25,00	
321	653 057,14	1 450 419,82		25,00	
322	653 097,09	1 450 446,28		25,00	

Раздел 2

Сведения о местоположении границ объекта					
1	2	3	4	5	6
323	653 115,40	1 450 461,65	Картометрический метод	25,00	Закрепление отсутствует
324	653 196,55	1 450 524,12		25,00	
325	653 210,24	1 450 536,67		25,00	
326	653 350,57	1 450 654,52		25,00	
327	653 335,15	1 450 677,89		25,00	—
328	653 315,44	1 450 707,70		25,00	
329	653 446,78	1 450 799,43		25,00	
330	653 483,50	1 450 750,54		25,00	Закрепление отсутствует
331	653 492,64	1 450 755,96		25,00	
332	653 498,97	1 450 756,70		25,00	
333	653 590,41	1 450 788,94		25,00	
334	653 596,60	1 450 791,18		25,00	
335	653 603,84	1 450 798,79		25,00	
336	653 663,64	1 450 820,95		25,00	
337	653 684,51	1 450 834,10		25,00	
338	653 704,10	1 450 848,02		25,00	
339	653 722,92	1 450 862,07		25,00	
340	653 752,16	1 450 891,85		25,00	
341	653 771,78	1 450 917,48		25,00	
342	653 791,05	1 450 947,54		25,00	
343	653 806,87	1 450 982,97		25,00	
344	653 827,64	1 451 044,68		25,00	
345	653 860,15	1 451 148,12		25,00	
346	653 863,02	1 451 161,07		25,00	
347	653 874,83	1 451 202,44		25,00	
348	653 899,91	1 451 277,02		25,00	
349	653 938,65	1 451 393,67		25,00	
350	653 945,32	1 451 415,63		25,00	
351	653 948,00	1 451 428,08		25,00	
352	653 955,97	1 451 467,42		25,00	

Раздел 2

Сведения о местоположении границ объекта					
1	2	3	4	5	6
353	653 961,15	1 451 497,29	Картометрический метод	25,00	Закрепление отсутствует
354	653 966,01	1 451 517,40		25,00	
355	653 972,94	1 451 542,06		25,00	
356	653 972,26	1 451 577,48		25,00	
357	653 968,38	1 451 837,22		25,00	
358	653 971,27	1 451 965,04		25,00	
359	653 970,46	1 451 988,14		25,00	
360	653 967,61	1 452 101,66		25,00	
361	653 968,10	1 452 187,74		25,00	
362	653 968,88	1 452 234,06		25,00	
6307	653 966,96	1 452 366,85		25,00	
8623	653 952,02	1 452 363,18		25,00	—
8622	653 933,65	1 452 357,20		25,00	
8621	653 918,84	1 452 351,85		25,00	
8620	653 904,35	1 452 344,55		25,00	
8619	653 895,60	1 452 340,85		25,00	
8618	653 868,81	1 452 330,62		25,00	
8617	653 851,32	1 452 323,74		25,00	
8616	653 842,22	1 452 320,39		25,00	
8615	653 831,00	1 452 317,80		25,00	
569	653 799,29	1 452 310,09		25,00	
570	653 710,95	1 452 272,45		25,00	
571	653 675,92	1 452 251,08		25,00	
572	653 668,70	1 452 241,73		25,00	
573	653 649,51	1 452 230,03		25,00	
574	653 630,29	1 452 216,33		25,00	
575	653 605,00	1 452 197,72		25,00	
576	653 568,70	1 452 179,29		25,00	
577	653 546,48	1 452 165,64		25,00	
578	653 522,17	1 452 146,02		25,00	
579	653 519,11	1 452 142,07		25,00	
580	653 484,75	1 452 119,61		25,00	
581	653 421,30	1 452 091,60		25,00	
582	653 396,11	1 452 080,01		25,00	
Вырез 1 из 1					
8753	652 972,83	1 450 381,14	Картометрический метод	25,00	—
8754	652 636,42	1 450 764,81		25,00	
8755	652 410,52	1 450 579,02		25,00	
8756	652 435,03	1 450 522,71		25,00	
8757	652 444,54	1 450 516,71		25,00	
8758	652 454,43	1 450 497,27		25,00	
8759	652 511,00	1 450 437,03		25,00	
8760	652 433,02	1 450 336,14		25,00	
8761	652 584,43	1 450 151,97		25,00	
8762	652 687,92	1 450 115,13		25,00	
8763	652 722,26	1 450 169,70		25,00	

Раздел 2

Сведения о местоположении границ объекта					
1	2	3	4	5	6
8753	652 972,83	1 450 381,14	Картометрический метод	25,00	—
3. Сведения о характерных точках части (частей) границы объекта					
1	2	3	4	5	6
—	—	—	—	—	—

Раздел 3

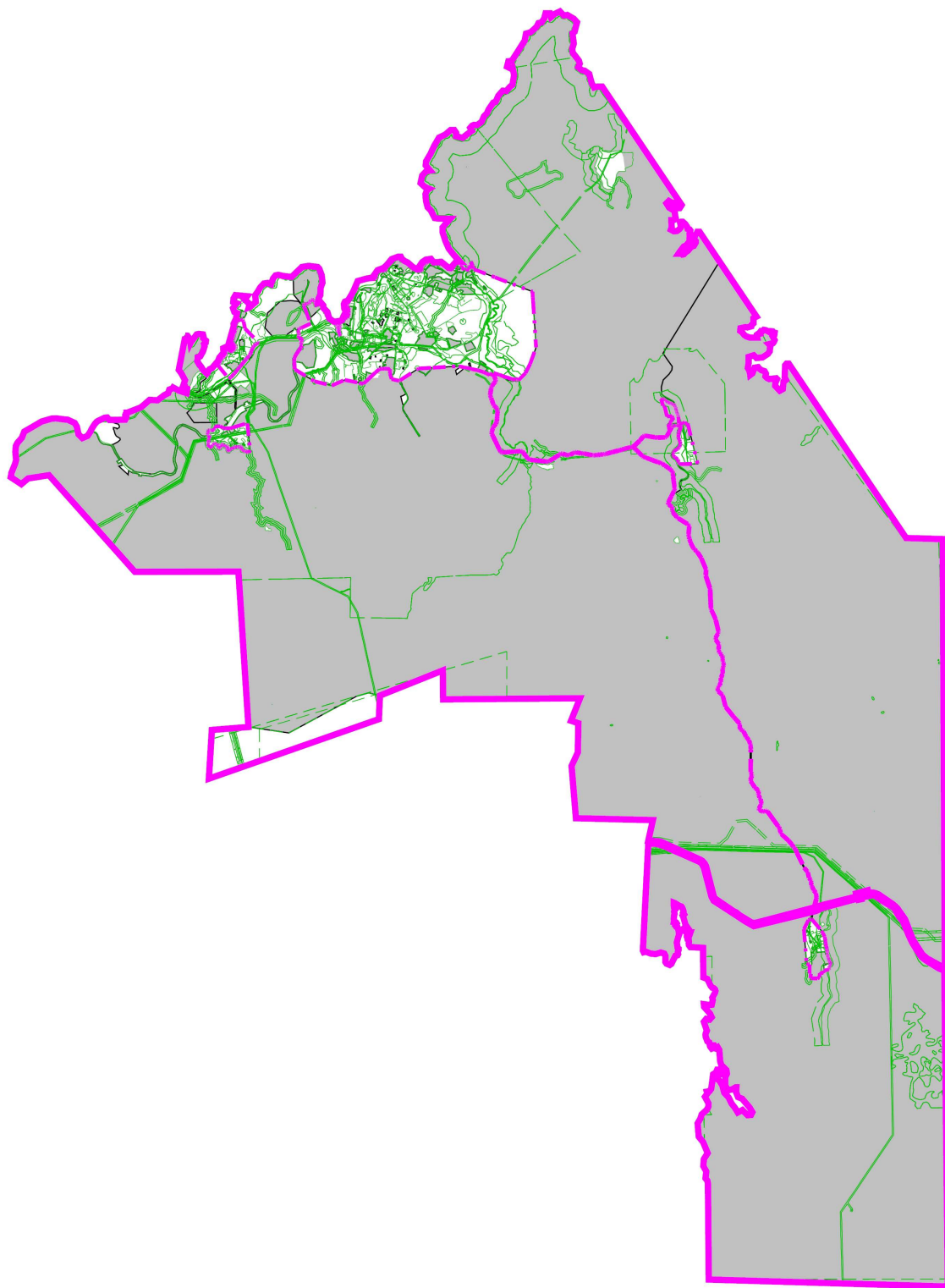
Сведения о местоположении измененных (уточненных) границ объекта

1. Система координат МСК-51

2. Сведения о характерных точках границ объекта

Обозначение характерных точек границы	Существующие координаты, м		Измененные (уточненные) координаты, м		Метод определения координат характерной точки	Средняя квадратическая погрешность положения характерной точки (Mt), м	Описание обозначения точки на местности (при наличии)
	X	Y	X	Y			
1	2	3	4	5	6	7	8
—	—	—	—	—	—	—	—
3. Сведения о характерных точках части (частей) границы объекта							
1	2	3	4	5	6	7	8
—	—	—	—	—	—	—	—

Раздел 4
План границ объекта



Масштаб 1:200 000

Подпись _____ Дата « 31 » _____ мая 20 22 г.

Место для оттиска печати (при наличии) лица, составившего описание местоположения границ объекта

Прохождение границы		Описание прохождения границы
от точки	до точки	
1	2	3
—	—	—

ОПИСАНИЕ МЕСТОПОЛОЖЕНИЯ ГРАНИЦ
Зона производственно-коммунальных объектов (П-1)

(наименование объекта, местоположение границ которого описано (далее - объект))

Раздел 1

Сведения об объекте		
№ п/п	Характеристики объекта	Описание характеристик
1	2	3
1	Местоположение объекта	Мурманская область, г Североморск
2	Площадь объекта ± величина погрешности определения площади ($P \pm \Delta P$)	2 804 498 м ² ±
3	Иные характеристики объекта	Вид объекта реестра границ: Территориальная зона

Раздел 2

Сведения о местоположении границ объекта

1. Система координат МСК-51

2. Сведения о характерных точках границ объекта

Обозначение характерных точек границ	Координаты, м		Метод определения координат характерной точки	Средняя квадратическая погрешность положения характерной точки (Mt), м	Описание обозначения точки на местности (при наличии)
	X	Y			
1	2	3	4	5	6
П-1(1)					
1	652 766,55	1 452 592,48	Картометрический метод	25,00	—
2	652 775,55	1 452 593,64		25,00	
3	652 793,67	1 452 600,13		25,00	
4	652 814,24	1 452 616,41		25,00	
5	652 823,35	1 452 635,43		25,00	
6	652 831,97	1 452 660,78		25,00	
7	652 811,24	1 452 686,26		25,00	
8	652 804,42	1 452 690,36		25,00	
9	652 773,35	1 452 694,43		25,00	
10	652 761,58	1 452 700,31		25,00	
11	652 752,14	1 452 707,91		25,00	
12	652 751,69	1 452 713,24		25,00	
13	652 757,62	1 452 721,57		25,00	
14	652 758,55	1 452 732,50		25,00	
15	652 754,61	1 452 737,81		25,00	
16	652 744,02	1 452 739,19		25,00	
17	652 733,32	1 452 730,02		25,00	
18	652 734,03	1 452 722,39		25,00	
19	652 731,08	1 452 712,96		25,00	
20	652 705,51	1 452 718,87		25,00	
21	652 705,70	1 452 713,12		25,00	
22	652 694,84	1 452 677,44		25,00	
23	652 685,33	1 452 646,77		25,00	
24	652 686,65	1 452 643,33		25,00	
25	652 697,45	1 452 629,49		25,00	
26	652 708,25	1 452 626,02		25,00	
27	652 722,33	1 452 620,40		25,00	
1	652 766,55	1 452 592,48		25,00	
П-1(2)					
28	655 393,43	1 454 182,16	Картометрический метод	25,00	—
29	655 408,37	1 454 187,35		25,00	
30	655 413,00	1 454 189,31		25,00	
31	655 421,54	1 454 192,17		25,00	
32	655 417,42	1 454 203,61		25,00	
33	655 430,71	1 454 208,25		25,00	
34	655 428,62	1 454 214,11		25,00	
35	655 422,23	1 454 228,65		25,00	
36	655 420,09	1 454 231,71		25,00	
37	655 417,29	1 454 232,84		25,00	
38	655 412,01	1 454 244,97		25,00	
39	655 394,79	1 454 245,69		25,00	
40	655 378,00	1 454 222,68		25,00	
28	655 393,43	1 454 182,16		25,00	
П-1(3)					
41	635 662,85	1 468 538,34	Картометрический метод	25,00	—
42	635 718,21	1 468 622,66		25,00	

Раздел 2

Сведения о местоположении границ объекта					
1	2	3	4	5	6
43	635 637,23	1 468 677,65	Картометрический метод	25,00	—
44	635 579,48	1 468 596,37		25,00	
41	635 662,85	1 468 538,34		25,00	
П-1(4)					
45	648 046,66	1 451 188,63	Картометрический метод	25,00	—
46	648 055,26	1 451 188,63		25,00	
47	648 064,78	1 451 191,72		25,00	
48	648 070,40	1 451 198,30		25,00	
49	648 090,53	1 451 200,67		25,00	
50	648 103,22	1 451 213,62		25,00	
51	648 107,54	1 451 220,49		25,00	
52	648 109,47	1 451 227,26		25,00	
53	648 109,55	1 451 234,11		25,00	
54	648 094,63	1 451 236,77		25,00	
55	648 088,41	1 451 249,29		25,00	
56	648 069,66	1 451 264,38		25,00	
57	648 050,04	1 451 291,33		25,00	
58	648 041,73	1 451 299,17		25,00	
59	648 022,40	1 451 307,37		25,00	
60	648 016,42	1 451 320,51		25,00	
61	648 017,68	1 451 362,70		25,00	
62	648 016,68	1 451 367,50		25,00	
63	648 009,94	1 451 372,72		25,00	
64	647 995,22	1 451 373,88		25,00	
65	647 994,81	1 451 379,96		25,00	
66	647 986,63	1 451 390,48		25,00	
67	647 974,19	1 451 393,44		25,00	
68	647 948,55	1 451 380,74		25,00	
69	647 948,65	1 451 355,67		25,00	
70	647 952,37	1 451 322,47		25,00	
71	647 964,64	1 451 281,03		25,00	
72	647 967,37	1 451 254,27		25,00	
73	647 959,14	1 451 218,49		25,00	
74	647 966,85	1 451 213,28		25,00	
75	647 965,43	1 451 208,30		25,00	
76	647 966,12	1 451 205,59		25,00	
77	647 968,93	1 451 202,65		25,00	
78	647 979,57	1 451 198,62		25,00	
79	647 997,30	1 451 194,39		25,00	
45	648 046,66	1 451 188,63		25,00	
П-1(5)					
80	649 483,02	1 463 428,02	Картометрический метод	25,00	—
81	649 513,56	1 463 402,79		25,00	
82	649 537,43	1 463 432,78		25,00	
83	649 506,04	1 463 457,29		25,00	
80	649 483,02	1 463 428,02		25,00	
П-1(6)					
84	652 809,02	1 454 542,72	Картометрический метод	25,00	—
85	652 901,63	1 454 641,72		25,00	
86	652 904,60	1 454 658,06		25,00	
87	652 901,83	1 454 663,71		25,00	
88	652 876,90	1 454 699,04		25,00	
89	652 863,23	1 454 748,40		25,00	
90	652 859,12	1 454 768,25		25,00	
91	652 827,20	1 454 759,79		25,00	

Раздел 2

Сведения о местоположении границ объекта					
1	2	3	4	5	6
92	652 812,53	1 454 725,17	Картометрический метод	25,00	—
93	652 742,74	1 454 726,88		25,00	
94	652 732,09	1 454 567,45		25,00	
95	652 730,54	1 454 544,37		25,00	
84	652 809,02	1 454 542,72		25,00	
П-1(7)					
96	647 780,59	1 464 067,69	Картометрический метод	25,00	—
97	647 755,16	1 464 093,58		25,00	
98	647 665,06	1 464 125,40		25,00	
99	647 649,42	1 464 129,18		25,00	
100	647 596,86	1 464 135,13		25,00	
101	647 577,39	1 464 134,72		25,00	
102	647 572,76	1 464 132,19		25,00	
103	647 571,44	1 464 043,95		25,00	
104	647 572,25	1 464 035,61		25,00	
105	647 576,02	1 464 028,00		25,00	
106	647 593,88	1 463 999,23		25,00	
107	647 630,64	1 463 967,06		25,00	
108	647 673,28	1 463 956,99		25,00	
109	647 763,13	1 464 050,27		25,00	
110	647 767,79	1 464 049,67		25,00	
111	647 776,24	1 464 059,73		25,00	
96	647 780,59	1 464 067,69		25,00	
П-1(8)					
112	653 098,76	1 452 493,69	Картометрический метод	25,00	—
113	653 073,81	1 452 519,43		25,00	
114	653 046,32	1 452 492,77		25,00	
115	653 071,23	1 452 466,60		25,00	
112	653 098,76	1 452 493,69		25,00	
П-1(9)					
116	658 783,43	1 462 084,39	Картометрический метод	25,00	—
117	658 869,48	1 462 130,85		25,00	
118	659 101,21	1 462 175,11		25,00	
119	659 194,30	1 462 230,44		25,00	
120	659 196,11	1 462 446,45		25,00	
121	659 287,48	1 462 432,51		25,00	
122	659 497,83	1 462 400,19		25,00	
123	659 645,50	1 462 385,26		25,00	
124	659 782,17	1 462 332,16		25,00	
125	659 852,88	1 462 304,67		25,00	
126	659 808,77	1 462 051,43		25,00	
127	659 778,20	1 461 927,50		25,00	
128	659 836,58	1 461 703,14		25,00	
129	659 941,41	1 461 735,29		25,00	
130	659 948,11	1 461 729,09		25,00	
131	659 943,45	1 461 724,03		25,00	
132	659 925,63	1 461 711,44		25,00	
133	659 849,51	1 461 621,82		25,00	
134	659 687,38	1 461 615,38		25,00	
135	659 352,05	1 461 483,73		25,00	
136	659 281,14	1 461 489,95		25,00	
137	659 325,61	1 461 525,86		25,00	
138	659 261,48	1 461 549,97		25,00	
139	659 213,48	1 461 525,43		25,00	
140	659 159,96	1 461 549,28		25,00	

Раздел 2

Сведения о местоположении границ объекта					
1	2	3	4	5	6
141	659 116,50	1 461 596,36	Картометрический метод	25,00	—
142	659 075,27	1 461 627,53		25,00	
143	658 978,52	1 461 650,75		25,00	
144	658 907,15	1 461 704,39		25,00	
145	658 857,70	1 461 727,57		25,00	
146	658 797,98	1 461 738,71		25,00	
147	658 735,41	1 461 741,00		25,00	
148	658 685,16	1 461 769,89		25,00	
149	658 635,00	1 461 880,90		25,00	
150	658 641,37	1 462 037,43		25,00	
116	658 783,43	1 462 084,39		25,00	
П-1(10)					
151	656 057,02	1 455 624,15	Картометрический метод	25,00	—
152	656 087,02	1 455 600,55		25,00	
153	656 088,87	1 455 590,68		25,00	
154	656 103,65	1 455 587,33		25,00	
155	656 141,86	1 455 616,68		25,00	
156	656 158,46	1 455 637,67		25,00	
157	656 166,65	1 455 648,67		25,00	
158	656 185,48	1 455 661,29		25,00	
159	656 140,99	1 455 723,06		25,00	
160	656 107,03	1 455 714,37		25,00	
161	656 111,13	1 455 702,59		25,00	
162	656 089,17	1 455 702,94		25,00	
163	656 088,92	1 455 686,87		25,00	
164	656 110,88	1 455 686,52		25,00	
165	656 079,53	1 455 631,01		25,00	
151	656 057,02	1 455 624,15		25,00	
П-1(11)					
1029	635 396,07	1 468 207,89	Картометрический метод	25,00	—
167	635 440,89	1 468 298,76		25,00	
1033	635 379,98	1 468 329,24		25,00	
1032	635 329,99	1 468 230,38		25,00	
1031	635 340,91	1 468 226,92		25,00	
1030	635 373,82	1 468 214,42		25,00	
1029	635 396,07	1 468 207,89		25,00	
П-1(12)					
172	635 183,85	1 468 183,18	Картометрический метод	25,00	—
173	635 200,18	1 468 220,58		25,00	
174	635 155,76	1 468 238,56		25,00	
175	635 143,28	1 468 243,17		25,00	
176	635 136,97	1 468 244,43		25,00	
177	635 122,45	1 468 200,51		25,00	
178	635 163,87	1 468 186,97		25,00	
172	635 183,85	1 468 183,18		25,00	
П-1(13)					
916	634 822,41	1 468 710,73	Картометрический метод	25,00	—
915	634 844,00	1 468 707,84		25,00	
181	634 844,53	1 468 711,09		25,00	
182	634 847,84	1 468 727,45		25,00	
183	634 847,99	1 468 734,10		25,00	
184	634 828,68	1 468 734,51		25,00	
185	634 823,86	1 468 734,62		25,00	
186	634 823,73	1 468 728,66		25,00	
187	634 823,23	1 468 721,20		25,00	

Раздел 2

Сведения о местоположении границ объекта					
1	2	3	4	5	6
916	634 822,41	1 468 710,73	Картометрический метод	25,00	—
П-1(14)					
188	634 236,97	1 468 649,76	Картометрический метод	25,00	—
189	634 271,49	1 468 644,25		25,00	
190	634 284,21	1 468 646,62		25,00	
191	634 296,34	1 468 648,88		25,00	
192	634 306,55	1 468 646,14		25,00	
193	634 330,35	1 468 636,85		25,00	
194	634 361,04	1 468 639,23		25,00	
195	634 380,05	1 468 696,41		25,00	
196	634 403,83	1 468 694,88		25,00	
197	634 406,30	1 468 721,85		25,00	
198	634 407,02	1 468 728,33		25,00	
199	634 409,06	1 468 748,05		25,00	
200	634 409,90	1 468 756,23		25,00	
201	634 410,11	1 468 758,20		25,00	
202	634 410,84	1 468 765,18		25,00	
203	634 419,92	1 468 836,34		25,00	
204	634 381,70	1 468 827,40		25,00	
205	634 378,71	1 468 829,32		25,00	
206	634 371,40	1 468 829,49		25,00	
207	634 348,33	1 468 822,24		25,00	
208	634 340,44	1 468 815,37		25,00	
209	634 333,84	1 468 821,39		25,00	
210	634 321,33	1 468 820,68		25,00	
211	634 311,59	1 468 819,65		25,00	
212	634 300,11	1 468 820,08		25,00	
213	634 291,86	1 468 818,18		25,00	
214	634 285,17	1 468 808,52		25,00	
215	634 276,31	1 468 804,23		25,00	
216	634 269,88	1 468 805,52		25,00	
217	634 256,00	1 468 805,74		25,00	
218	634 246,95	1 468 808,29		25,00	
219	634 237,08	1 468 809,19		25,00	
220	634 233,05	1 468 807,06	25,00		
221	634 228,13	1 468 799,01	25,00		
222	634 230,06	1 468 796,61	25,00		
223	634 221,94	1 468 751,09	25,00		
224	634 199,98	1 468 645,62	25,00		
188	634 236,97	1 468 649,76	25,00		
П-1(15)					
225	650 390,55	1 464 366,00	Картометрический метод	25,00	—
226	650 409,97	1 464 363,80		25,00	
227	650 412,49	1 464 387,08		25,00	
228	650 412,45	1 464 387,99		25,00	
229	650 396,47	1 464 402,53		25,00	
230	650 395,00	1 464 407,30		25,00	
225	650 390,55	1 464 366,00		25,00	
П-1(16)					
231	651 235,47	1 463 840,67	Картометрический метод	25,00	—
232	651 257,41	1 463 835,40		25,00	
233	651 264,46	1 463 863,58		25,00	
234	651 272,46	1 463 895,60		25,00	
235	651 243,67	1 463 908,24		25,00	
236	651 250,52	1 463 900,87		25,00	

Раздел 2

Сведения о местоположении границ объекта					
1	2	3	4	5	6
231	651 235,47	1 463 840,67	Картометрический метод	25,00	—
П-1(17)					
237	651 870,50	1 450 529,84	Картометрический метод	25,00	—
238	651 874,28	1 450 534,33		25,00	
239	651 886,74	1 450 527,86		25,00	
240	651 908,79	1 450 562,57		25,00	
241	651 944,73	1 450 539,37		25,00	
242	651 992,29	1 450 600,13		25,00	
243	652 007,52	1 450 636,76		25,00	
244	651 951,00	1 450 671,52		25,00	
245	651 970,84	1 450 706,90		25,00	
246	651 953,69	1 450 717,09		25,00	
247	651 934,05	1 450 717,52		25,00	
248	651 918,22	1 450 741,36		25,00	
249	651 913,29	1 450 748,02		25,00	
250	651 853,24	1 450 625,81		25,00	
251	651 841,98	1 450 602,88		25,00	
252	651 832,30	1 450 582,87		25,00	
253	651 837,38	1 450 576,99		25,00	
254	651 827,84	1 450 563,33	25,00		
255	651 834,44	1 450 557,26	25,00		
256	651 830,24	1 450 548,83	25,00		
237	651 870,50	1 450 529,84	25,00		
П-1(18)					
257	652 251,26	1 449 451,59	Картометрический метод	25,00	—
258	652 262,00	1 449 449,20		25,00	
259	652 272,43	1 449 450,06		25,00	
260	652 299,27	1 449 499,02		25,00	
261	652 338,69	1 449 561,51		25,00	
262	652 351,58	1 449 553,38		25,00	
263	652 362,70	1 449 573,03		25,00	
264	652 341,99	1 449 585,87		25,00	
265	652 283,87	1 449 622,14		25,00	
266	652 190,05	1 449 674,85		25,00	
267	652 123,81	1 449 706,47		25,00	
268	652 093,04	1 449 677,00		25,00	
269	652 066,45	1 449 643,11		25,00	
270	652 060,73	1 449 627,08		25,00	
271	652 062,74	1 449 619,50		25,00	
272	652 114,78	1 449 580,64		25,00	
273	652 125,39	1 449 571,78		25,00	
274	652 152,72	1 449 537,79	25,00		
257	652 251,26	1 449 451,59	25,00		
П-1(19)					
275	651 063,11	1 449 402,94	Картометрический метод	25,00	—
276	651 060,51	1 449 405,08		25,00	
277	651 061,87	1 449 409,06		25,00	
278	651 060,97	1 449 415,38		25,00	
279	651 061,77	1 449 421,57		25,00	
280	651 053,96	1 449 427,39		25,00	
281	651 058,17	1 449 440,92		25,00	
282	651 057,67	1 449 447,03		25,00	
283	651 053,43	1 449 451,10		25,00	
284	651 047,38	1 449 454,60		25,00	
285	651 040,80	1 449 455,40		25,00	

Раздел 2

Сведения о местоположении границ объекта					
1	2	3	4	5	6
286	651 029,94	1 449 464,77	Картометрический метод	25,00	—
287	651 026,57	1 449 472,73		25,00	
288	651 024,70	1 449 480,96		25,00	
289	651 024,49	1 449 493,36		25,00	
290	651 027,79	1 449 505,81		25,00	
291	651 030,84	1 449 515,47		25,00	
292	651 034,87	1 449 523,30		25,00	
293	651 040,46	1 449 542,12		25,00	
294	651 038,06	1 449 554,96		25,00	
295	651 032,60	1 449 557,55		25,00	
296	651 025,83	1 449 559,25		25,00	
297	651 026,38	1 449 568,55		25,00	
298	651 012,43	1 449 583,43		25,00	
299	651 011,41	1 449 589,98		25,00	
300	651 002,79	1 449 601,52		25,00	
301	651 001,69	1 449 607,54		25,00	
302	651 003,11	1 449 615,32		25,00	
303	651 004,50	1 449 627,50		25,00	
304	651 004,35	1 449 643,30		25,00	
305	651 002,69	1 449 658,43		25,00	
306	651 002,94	1 449 668,03		25,00	
307	651 011,39	1 449 684,10		25,00	
308	651 019,47	1 449 694,97		25,00	
309	651 009,96	1 449 713,73		25,00	
310	651 006,61	1 449 717,08		25,00	
311	650 999,15	1 449 719,60		25,00	
312	650 958,25	1 449 726,14		25,00	
313	650 954,32	1 449 721,58		25,00	
314	650 953,57	1 449 718,67		25,00	
315	650 949,54	1 449 698,09		25,00	
316	650 944,91	1 449 673,28		25,00	
317	650 936,71	1 449 589,26		25,00	
318	650 933,38	1 449 545,92		25,00	
319	650 928,93	1 449 496,77		25,00	
320	650 928,25	1 449 489,37		25,00	
321	650 924,91	1 449 454,00		25,00	
322	650 924,27	1 449 447,26		25,00	
323	650 940,84	1 449 439,18		25,00	
324	650 946,05	1 449 436,86		25,00	
325	650 953,27	1 449 431,38		25,00	
326	650 956,83	1 449 426,50		25,00	
327	650 965,30	1 449 420,22		25,00	
328	650 977,01	1 449 412,96		25,00	
329	650 991,84	1 449 404,64		25,00	
330	651 014,11	1 449 393,39		25,00	
331	651 027,48	1 449 392,36		25,00	
332	651 034,57	1 449 394,18		25,00	
333	651 041,86	1 449 402,38	25,00		
334	651 050,89	1 449 401,43	25,00		
335	651 057,35	1 449 400,97	25,00		
275	651 063,11	1 449 402,94	25,00		
П-1(20)					
336	651 174,26	1 449 592,22	Картометрический метод	25,00	—
337	651 172,58	1 449 620,38		25,00	
338	651 178,45	1 449 625,62		25,00	

Раздел 2

Сведения о местоположении границ объекта					
1	2	3	4	5	6
339	651 180,10	1 449 635,73	Картометрический метод	25,00	—
340	651 184,03	1 449 659,84		25,00	
341	651 187,47	1 449 660,46		25,00	
342	651 192,06	1 449 663,68		25,00	
343	651 195,59	1 449 670,54		25,00	
344	651 150,86	1 449 691,61		25,00	
345	651 126,84	1 449 708,51		25,00	
346	651 094,65	1 449 736,02		25,00	
347	651 090,95	1 449 744,41		25,00	
348	651 082,76	1 449 750,00		25,00	
349	651 068,58	1 449 758,83		25,00	
350	651 053,94	1 449 763,27		25,00	
351	651 029,55	1 449 755,01		25,00	
352	651 025,39	1 449 753,29		25,00	
353	651 022,45	1 449 750,41		25,00	
354	651 018,10	1 449 743,25		25,00	
355	651 021,87	1 449 714,86		25,00	
356	651 036,41	1 449 676,48		25,00	
357	651 101,43	1 449 622,27		25,00	
358	651 138,47	1 449 602,90		25,00	
336	651 174,26	1 449 592,22	25,00		
П-1(21)					
359	651 352,45	1 450 031,16	Картометрический метод	25,00	—
360	651 364,69	1 450 010,68		25,00	
361	651 370,24	1 450 013,60		25,00	
362	651 375,61	1 450 005,01		25,00	
363	651 385,18	1 450 009,36		25,00	
364	651 418,87	1 449 957,82		25,00	
365	651 414,34	1 449 955,89		25,00	
366	651 426,94	1 449 930,69		25,00	
367	651 468,70	1 449 946,53		25,00	
368	651 484,04	1 449 967,80		25,00	
369	651 500,29	1 449 983,54		25,00	
370	651 502,48	1 449 995,51		25,00	
371	651 513,27	1 450 013,84		25,00	
372	651 540,65	1 450 069,92		25,00	
373	651 533,89	1 450 085,03		25,00	
374	651 570,34	1 450 112,96		25,00	
375	651 546,19	1 450 151,05		25,00	
376	651 444,39	1 450 087,06		25,00	
359	651 352,45	1 450 031,16		25,00	
П-1(22)					
377	653 183,91	1 449 807,46	Картометрический метод	25,00	—
378	653 266,07	1 449 840,54		25,00	
379	653 258,12	1 449 896,11		25,00	
380	653 164,70	1 449 872,95		25,00	
377	653 183,91	1 449 807,46		25,00	
П-1(23)					
381	653 459,32	1 450 155,18	Картометрический метод	25,00	—
382	653 453,40	1 450 118,15		25,00	
383	653 452,54	1 450 113,92		25,00	
384	653 477,45	1 450 109,76		25,00	
385	653 491,68	1 450 108,10		25,00	
386	653 493,46	1 450 110,29		25,00	
387	653 494,24	1 450 114,70		25,00	

Раздел 2

Сведения о местоположении границ объекта					
1	2	3	4	5	6
388	653 496,53	1 450 126,92	Картометрический метод	25,00	—
389	653 495,07	1 450 127,28		25,00	
390	653 495,61	1 450 129,80		25,00	
391	653 500,03	1 450 136,36		25,00	
392	653 514,06	1 450 157,10		25,00	
393	653 512,28	1 450 158,48		25,00	
394	653 527,93	1 450 180,67		25,00	
395	653 529,69	1 450 179,47		25,00	
396	653 534,91	1 450 186,83		25,00	
397	653 531,59	1 450 257,67		25,00	
398	653 470,82	1 450 253,32		25,00	
399	653 470,53	1 450 257,99		25,00	
400	653 467,52	1 450 250,71		25,00	
401	653 466,13	1 450 240,61		25,00	-
402	653 487,58	1 450 239,43		25,00	
403	653 487,08	1 450 214,91		25,00	
404	653 462,67	1 450 215,48		25,00	
405	653 462,18	1 450 211,93		25,00	—
406	653 469,90	1 450 204,66		25,00	
407	653 465,82	1 450 174,41		25,00	
408	653 464,04	1 450 160,11		25,00	
381	653 459,32	1 450 155,18		25,00	
П-1(24)					
409	655 127,11	1 450 389,76	Картометрический метод	25,00	—
410	655 129,17	1 450 390,02		25,00	
411	655 132,43	1 450 389,80		25,00	
412	655 135,61	1 450 390,79		25,00	
413	655 138,78	1 450 390,94		25,00	
414	655 140,37	1 450 390,92		25,00	
415	655 142,26	1 450 390,72		25,00	
416	655 143,99	1 450 389,57		25,00	
417	655 146,21	1 450 387,96		25,00	
418	655 147,58	1 450 385,24		25,00	
419	655 150,81	1 450 382,50		25,00	
420	655 152,09	1 450 379,56		25,00	
421	655 150,10	1 450 377,74		25,00	
422	655 145,04	1 450 375,75		25,00	
423	655 142,67	1 450 372,59		25,00	
424	655 140,27	1 450 368,05		25,00	
425	655 139,40	1 450 364,41		25,00	
426	655 138,06	1 450 362,00		25,00	
427	655 136,71	1 450 358,65		25,00	
428	655 135,75	1 450 356,15		25,00	
429	655 134,99	1 450 354,94		25,00	
430	655 134,59	1 450 352,99		25,00	
431	655 135,59	1 450 351,57		25,00	
432	655 137,74	1 450 351,27		25,00	
433	655 140,90	1 450 350,58		25,00	
434	655 143,03	1 450 349,15		25,00	
435	655 145,53	1 450 347,91		25,00	
436	655 147,94	1 450 346,12		25,00	
437	655 148,84	1 450 344,14		25,00	
438	655 148,91	1 450 341,90		25,00	
439	655 148,68	1 450 338,73		25,00	
440	655 146,98	1 450 336,60		25,00	

Раздел 2

Сведения о местоположении границ объекта					
1	2	3	4	5	6
441	655 146,66	1 450 333,71	Картометрический метод	25,00	—
442	655 144,01	1 450 330,38		25,00	
443	655 142,12	1 450 328,25		25,00	
444	655 140,25	1 450 327,81		25,00	
445	655 137,44	1 450 326,35		25,00	
446	655 136,65	1 450 323,74		25,00	
447	655 140,18	1 450 322,02		25,00	
448	655 142,97	1 450 321,24		25,00	
449	655 145,10	1 450 320,10		25,00	
450	655 144,69	1 450 317,67		25,00	
451	655 142,62	1 450 316,02		25,00	
452	655 139,52	1 450 314,65		25,00	
453	655 137,37	1 450 314,21		25,00	
454	655 136,05	1 450 312,55		25,00	
455	655 133,88	1 450 309,86		25,00	
456	655 131,61	1 450 308,21		25,00	
457	655 131,12	1 450 306,62		25,00	
458	655 132,40	1 450 303,62		25,00	
459	655 134,43	1 450 301,64		25,00	
460	655 137,21	1 450 300,59		25,00	
461	655 141,11	1 450 299,33		25,00	
462	655 144,55	1 450 298,63		25,00	
463	655 148,92	1 450 298,21		25,00	
464	655 152,62	1 450 297,98		25,00	
465	655 155,45	1 450 297,02		25,00	
466	655 159,73	1 450 297,34		25,00	
467	655 164,97	1 450 298,50		25,00	
468	655 168,54	1 450 300,23		25,00	
469	655 170,72	1 450 302,63		25,00	
470	655 172,69	1 450 303,92		25,00	
471	655 175,04	1 450 306,03		25,00	
472	655 176,91	1 450 305,92		25,00	
473	655 179,32	1 450 305,33		25,00	
474	655 182,01	1 450 304,28		25,00	
475	655 184,90	1 450 303,97		25,00	
476	655 188,07	1 450 304,12		25,00	
477	655 190,05	1 450 305,03		25,00	
478	655 192,96	1 450 306,39		25,00	
479	655 196,61	1 450 307,75		25,00	
480	655 202,48	1 450 307,60		25,00	
481	655 205,12	1 450 309,15		25,00	
482	655 206,72	1 450 310,81		25,00	
483	655 208,06	1 450 313,78		25,00	
484	655 209,48	1 450 316,01		25,00	
485	655 211,30	1 450 319,72		25,00	
486	655 212,91	1 450 321,39		25,00	
487	655 214,98	1 450 322,67		25,00	
488	655 217,51	1 450 324,05		25,00	
489	655 219,67	1 450 324,95		25,00	
490	655 221,65	1 450 326,42		25,00	
491	655 223,14	1 450 326,69		25,00	
492	655 224,73	1 450 327,13		25,00	
493	655 226,99	1 450 328,14		25,00	
494	655 230,09	1 450 330,16		25,00	
495	655 232,34	1 450 331,15		25,00	

Раздел 2

Сведения о местоположении границ объекта					
1	2	3	4	5	6
496	655 234,31	1 450 332,91	Картометрический метод	25,00	—
497	655 236,21	1 450 334,94		25,00	
498	655 237,26	1 450 336,89		25,00	
499	655 238,48	1 450 337,90		25,00	
500	655 239,99	1 450 339,65		25,00	
501	655 242,07	1 450 341,41		25,00	
502	655 243,86	1 450 342,41		25,00	
503	655 245,81	1 450 342,95		25,00	
504	655 248,06	1 450 343,49		25,00	
505	655 249,85	1 450 344,87		25,00	
506	655 251,56	1 450 347,27		25,00	
507	655 252,44	1 450 349,98		25,00	
508	655 253,39	1 450 352,39		25,00	
509	655 255,30	1 450 354,98		25,00	
510	655 256,73	1 450 357,67		25,00	
511	655 258,70	1 450 359,05		25,00	
512	655 258,72	1 450 360,82		25,00	
513	655 257,53	1 450 361,96		25,00	
514	655 254,09	1 450 362,74		25,00	
515	655 251,75	1 450 363,14		25,00	
516	655 249,86	1 450 364,02		25,00	
517	655 246,30	1 450 367,04		25,00	
518	655 243,36	1 450 370,34		25,00	
519	655 241,06	1 450 373,44		25,00	
520	655 239,06	1 450 377,76		25,00	
521	655 237,44	1 450 381,98		25,00	
522	655 234,51	1 450 386,50		25,00	
523	655 232,87	1 450 389,68		25,00	
524	655 230,11	1 450 392,43		25,00	
525	655 228,25	1 450 392,92		25,00	
526	655 226,04	1 450 395,36		25,00	
527	655 225,57	1 450 398,25		25,00	
528	655 225,56	1 450 402,00		25,00	
529	655 226,53	1 450 405,26		25,00	
530	655 224,98	1 450 407,89		25,00	
531	655 222,76	1 450 409,13		25,00	
532	655 220,15	1 450 409,53		25,00	
533	655 214,10	1 450 409,97		25,00	
534	655 211,59	1 450 410,84		25,00	
535	655 209,60	1 450 411,66		25,00	
536	655 207,21	1 450 411,07		25,00	
537	655 202,99	1 450 409,26		25,00	
538	655 199,71	1 450 407,71		25,00	
539	655 197,37	1 450 406,99		25,00	
540	655 196,92	1 450 408,39		25,00	
541	655 199,38	1 450 411,91		25,00	
542	655 201,28	1 450 414,22		25,00	
543	655 201,50	1 450 416,65		25,00	
544	655 199,93	1 450 417,79		25,00	
545	655 197,23	1 450 418,38		25,00	
546	655 194,05	1 450 418,04		25,00	
547	655 191,07	1 450 418,36		25,00	
548	655 190,06	1 450 419,67		25,00	
549	655 190,73	1 450 421,06		25,00	
550	655 193,28	1 450 423,37		25,00	

Раздел 2

Сведения о местоположении границ объекта					
1	2	3	4	5	6
551	655 198,62	1 450 424,90	Картометрический метод	25,00	—
552	655 201,42	1 450 425,42		25,00	
553	655 203,82	1 450 425,76		25,00	
554	655 206,28	1 450 426,68		25,00	
555	655 208,07	1 450 427,87		25,00	
556	655 210,61	1 450 429,99		25,00	
557	655 212,04	1 450 432,40		25,00	
558	655 212,54	1 450 434,92		25,00	
559	655 213,03	1 450 437,24		25,00	
560	655 212,12	1 450 438,56		25,00	
561	655 210,25	1 450 438,49		25,00	
562	655 207,26	1 450 438,42		25,00	
563	655 205,87	1 450 439,20		25,00	
564	655 204,59	1 450 440,89		25,00	
565	655 204,12	1 450 448,09		25,00	
566	655 205,07	1 450 449,84		25,00	
567	655 206,67	1 450 450,76		25,00	
568	655 210,71	1 450 452,58		25,00	
569	655 214,74	1 450 454,78		25,00	
570	655 217,65	1 450 455,86		25,00	
571	655 220,36	1 450 456,67		25,00	
572	655 222,81	1 450 458,51		25,00	
573	655 226,38	1 450 461,00		25,00	
574	655 227,81	1 450 463,31		25,00	
575	655 227,74	1 450 465,65		25,00	
576	655 228,34	1 450 468,26		25,00	
577	655 228,09	1 450 470,87		25,00	
578	655 227,35	1 450 471,81		25,00	
579	655 225,43	1 450 474,44		25,00	
580	655 224,06	1 450 476,71		25,00	
581	655 221,29	1 450 479,63		25,00	
582	655 219,09	1 450 482,08		25,00	
583	655 217,35	1 450 484,53		25,00	
584	655 217,28	1 450 486,49		25,00	
585	655 218,99	1 450 489,09		25,00	
586	655 221,61	1 450 489,99		25,00	
587	655 225,98	1 450 489,01		25,00	
588	655 230,07	1 450 487,46		25,00	
589	655 235,00	1 450 486,57		25,00	
590	655 236,50	1 450 487,21		25,00	
591	655 239,69	1 450 488,85		25,00	
592	655 241,67	1 450 490,69		25,00	
593	655 244,32	1 450 493,56		25,00	
594	655 245,56	1 450 495,60		25,00	
595	655 245,96	1 450 498,11		25,00	
596	655 246,91	1 450 500,25		25,00	
597	655 248,63	1 450 502,66		25,00	
598	655 249,40	1 450 504,98		25,00	
599	655 250,55	1 450 507,40		25,00	
600	655 251,23	1 450 509,63		25,00	
601	655 252,29	1 450 512,24		25,00	
602	655 253,08	1 450 516,05		25,00	
603	655 253,41	1 450 519,78		25,00	
604	655 253,74	1 450 523,89		25,00	
605	655 253,51	1 450 527,91		25,00	

Раздел 2

Сведения о местоположении границ объекта					
1	2	3	4	5	6
606	655 251,60	1 450 532,13	Картометрический метод	25,00	—
607	655 249,77	1 450 534,95		25,00	
608	655 249,15	1 450 537,38		25,00	
609	655 248,25	1 450 540,10		25,00	
610	655 247,68	1 450 543,08		25,00	
611	655 246,74	1 450 547,10		25,00	
612	655 243,44	1 450 550,89		25,00	
613	655 240,58	1 450 553,63		25,00	
614	655 237,07	1 450 556,84		25,00	
615	655 231,78	1 450 558,78		25,00	
616	655 228,71	1 450 559,09		25,00	
617	655 225,16	1 450 558,94		25,00	
618	655 221,05	1 450 557,87		25,00	
619	655 217,31	1 450 556,51		25,00	
620	655 213,72	1 450 553,00		25,00	
621	655 209,48	1 450 549,97		25,00	
622	655 206,54	1 450 546,45		25,00	
623	655 202,60	1 450 544,35		25,00	
624	655 200,51	1 450 541,39		25,00	
625	655 196,01	1 450 539,11		25,00	
626	655 193,39	1 450 538,48		25,00	
627	655 190,67	1 450 535,37		25,00	
628	655 186,52	1 450 533,71		25,00	
629	655 180,25	1 450 531,62		25,00	
630	655 175,47	1 450 529,81		25,00	
631	655 168,35	1 450 526,72		25,00	
632	655 166,58	1 450 527,30		25,00	
633	655 166,04	1 450 528,52		25,00	
634	655 166,46	1 450 532,81		25,00	
635	655 167,17	1 450 536,72		25,00	
636	655 163,89	1 450 543,11		25,00	
637	655 159,57	1 450 548,76		25,00	
638	655 156,07	1 450 552,44		25,00	
639	655 152,10	1 450 555,38		25,00	
640	655 149,26	1 450 559,52		25,00	
641	655 146,85	1 450 562,90		25,00	
642	655 146,05	1 450 564,04		25,00	
643	655 142,76	1 450 566,68		25,00	
644	655 138,55	1 450 568,14		25,00	
645	655 135,85	1 450 568,91		25,00	
646	655 132,97	1 450 570,14		25,00	
647	655 018,20	1 450 386,20		25,00	
648	655 021,09	1 450 384,18		25,00	
649	655 023,51	1 450 383,15		25,00	
650	655 028,76	1 450 380,46		25,00	
651	655 030,71	1 450 379,46		25,00	
652	655 034,60	1 450 379,41		25,00	
653	655 036,53	1 450 377,93		25,00	
654	655 039,45	1 450 376,43		25,00	
655	655 041,86	1 450 374,44		25,00	
656	655 044,26	1 450 371,97		25,00	
657	655 047,64	1 450 369,01		25,00	
658	655 050,57	1 450 368,97		25,00	
659	655 053,47	1 450 366,50		25,00	
660	655 057,83	1 450 364,98		25,00	

Раздел 2

Сведения о местоположении границ объекта					
1	2	3	4	5	6
661	655 059,76	1 450 363,02	Картометрический метод	25,00	—
662	655 063,66	1 450 362,00		25,00	
663	655 066,58	1 450 361,96		25,00	
664	655 071,44	1 450 359,94		25,00	
665	655 074,86	1 450 359,91		25,00	
666	655 077,29	1 450 359,88		25,00	
667	655 079,22	1 450 358,39		25,00	
668	655 081,68	1 450 359,83		25,00	
669	655 084,14	1 450 361,26		25,00	
670	655 086,10	1 450 362,22		25,00	
671	655 088,56	1 450 364,14		25,00	
672	655 089,08	1 450 367,08		25,00	
673	655 089,11	1 450 369,52		25,00	
674	655 089,64	1 450 372,93		25,00	
675	655 091,15	1 450 376,81		25,00	
676	655 093,12	1 450 378,74		25,00	
677	655 095,11	1 450 381,17		25,00	
678	655 097,09	1 450 383,59		25,00	
679	655 100,02	1 450 384,05		25,00	
680	655 103,26	1 450 383,40		25,00	
681	655 105,14	1 450 383,31		25,00	
682	655 107,27	1 450 384,10		25,00	
683	655 109,25	1 450 385,48		25,00	
684	655 112,18	1 450 386,19		25,00	
685	655 114,49	1 450 386,27		25,00	
686	655 116,72	1 450 386,33		25,00	
687	655 118,79	1 450 387,43		25,00	
688	655 121,03	1 450 387,78		25,00	
689	655 123,37	1 450 388,31		25,00	
690	655 124,87	1 450 389,61		25,00	
409	655 127,11	1 450 389,76		25,00	
П-1(25)					
691	654 201,15	1 450 960,30	Картометрический метод	25,00	—
692	654 255,18	1 450 966,12		25,00	
693	654 249,17	1 451 008,74		25,00	-
694	654 303,02	1 451 024,97		25,00	
695	654 344,44	1 451 043,58		25,00	
696	654 454,01	1 451 086,12		25,00	
697	654 548,88	1 451 047,77		25,00	
698	654 610,04	1 451 016,74		25,00	
699	654 639,64	1 450 986,18		25,00	
700	654 683,50	1 450 961,36		25,00	
701	654 753,20	1 451 051,11		25,00	
702	654 649,61	1 451 243,03		25,00	
703	654 546,26	1 451 215,08		25,00	
704	654 510,35	1 451 178,10		25,00	
705	654 384,98	1 451 108,66		25,00	
706	654 371,34	1 451 146,08		25,00	—
707	654 133,29	1 451 203,93		25,00	
708	654 085,63	1 451 154,67		25,00	
709	654 063,74	1 451 178,55		25,00	
710	654 055,54	1 451 171,02		25,00	
711	654 013,91	1 451 216,97		25,00	-
712	653 999,47	1 451 231,33		25,00	
713	653 990,37	1 451 222,53		25,00	

Раздел 2

Сведения о местоположении границ объекта					
1	2	3	4	5	6
396	653 927,42	1 451 267,90	Картометрический метод	25,00	Закрепление отсутствует
397	653 925,43	1 451 260,37		25,00	
398	653 920,29	1 451 244,41		25,00	
399	653 922,72	1 451 244,14		25,00	
718	653 935,02	1 451 239,11		25,00	-
719	653 959,86	1 451 222,86		25,00	
720	653 989,02	1 451 193,79		25,00	
721	653 970,70	1 451 177,50		25,00	—
722	654 046,10	1 451 093,45		25,00	
723	654 015,21	1 451 067,72		25,00	
724	654 045,47	1 451 017,68		25,00	
725	654 107,83	1 450 981,20		25,00	
726	654 146,45	1 450 976,28		25,00	
691	654 201,15	1 450 960,30		25,00	
П-1(26)					
727	654 207,49	1 452 191,32	Картометрический метод	25,00	—
728	654 182,01	1 452 170,11		25,00	
729	654 180,99	1 452 153,51		25,00	
730	654 151,90	1 452 199,79		25,00	
731	654 070,09	1 452 149,52		25,00	
732	654 058,65	1 452 245,12		25,00	
733	654 047,00	1 452 242,69		25,00	
734	654 064,89	1 452 146,16		25,00	
735	654 053,55	1 452 139,89		25,00	
736	654 070,09	1 452 091,23		25,00	
737	654 097,18	1 452 048,41		25,00	
738	654 085,15	1 452 037,46		25,00	
739	654 099,55	1 452 022,59		25,00	
740	654 113,59	1 452 027,33		25,00	
741	654 120,22	1 452 013,44		25,00	
742	654 128,31	1 452 011,39		25,00	
743	654 141,18	1 452 019,08		25,00	
744	654 140,02	1 452 021,94		25,00	
745	654 186,24	1 452 050,32		25,00	
746	654 223,95	1 452 081,41		25,00	
747	654 273,96	1 452 093,93		25,00	
748	654 290,60	1 452 126,10		25,00	
749	654 276,96	1 452 134,12		25,00	
750	654 261,36	1 452 143,79		25,00	
751	654 252,52	1 452 149,27		25,00	
752	654 246,52	1 452 154,08		25,00	
753	654 234,95	1 452 170,22		25,00	
754	654 224,01	1 452 166,51		25,00	
727	654 207,49	1 452 191,32		25,00	
П-1(27)					
6686	654 229,92	1 452 689,61	Картометрический метод	25,00	—
6685	654 223,67	1 452 689,70		25,00	
6684	654 201,40	1 452 690,33		25,00	
6683	654 196,01	1 452 688,59		25,00	Закрепление отсутствует
6682	654 195,58	1 452 674,79		25,00	

Раздел 2

Сведения о местоположении границ объекта					
1	2	3	4	5	6
6690	654 195,16	1 452 661,35	Картометрический метод	25,00	—
6689	654 226,87	1 452 660,82		25,00	
6688	654 228,06	1 452 672,04		25,00	
6687	654 228,58	1 452 676,98		25,00	
6686	654 229,92	1 452 689,61		25,00	
П-1(28)					
764	650 970,46	1 450 292,73	Картометрический метод	25,00	—
826	650 959,40	1 450 228,77		25,00	
2	650 938,62	1 450 155,34		25,00	
824	650 933,22	1 450 156,50		25,00	
823	650 947,66	1 450 246,48		25,00	
822	650 948,22	1 450 249,24		25,00	
821	650 954,68	1 450 285,80		25,00	
820	650 957,40	1 450 285,45		25,00	
819	650 964,63	1 450 333,27		25,00	
818	650 956,75	1 450 337,53		25,00	
817	650 957,41	1 450 341,56		25,00	
816	650 965,29	1 450 337,63		25,00	
815	650 978,85	1 450 427,42		25,00	
814	650 991,00	1 450 507,70		25,00	
813	650 965,98	1 450 511,48		25,00	
812	650 968,62	1 450 513,80		25,00	
811	650 972,83	1 450 522,27		25,00	
810	650 960,18	1 450 533,94		25,00	
809	650 978,57	1 450 552,75		25,00	
808	650 989,25	1 450 563,98		25,00	
807	651 002,78	1 450 578,07		25,00	
806	651 064,42	1 450 572,31		25,00	
805	651 082,12	1 450 574,01		25,00	
804	651 095,33	1 450 571,89		25,00	
803	651 113,29	1 450 569,90		25,00	
802	651 115,63	1 450 570,27		25,00	
801	651 136,81	1 450 569,90		25,00	
800	651 157,60	1 450 546,39		25,00	
799	651 160,27	1 450 543,37		25,00	
798	651 162,46	1 450 540,70		25,00	
797	651 165,62	1 450 536,85		25,00	
796	651 170,52	1 450 530,87		25,00	
795	651 164,00	1 450 499,70		25,00	
794	651 162,99	1 450 475,98		25,00	
793	651 161,83	1 450 448,34		25,00	
792	651 161,70	1 450 445,83		25,00	
791	651 158,96	1 450 405,21		25,00	
790	651 121,69	1 450 405,58		25,00	
789	651 091,51	1 450 405,89		25,00	
788	651 088,80	1 450 375,94		25,00	
787	651 081,16	1 450 376,46		25,00	
786	651 081,86	1 450 352,52		25,00	
785	651 069,44	1 450 258,08		25,00	
784	651 059,61	1 450 230,41		25,00	
783	651 022,05	1 450 169,98		25,00	
782	651 021,88	1 450 168,81		25,00	
781	651 003,04	1 450 125,33		25,00	
780	650 986,88	1 450 113,33		25,00	
779	650 965,55	1 450 114,11		25,00	

Раздел 2

Сведения о местоположении границ объекта					
1	2	3	4	5	6
778	650 966,46	1 450 127,89	Картометрический метод	25,00	—
777	650 981,12	1 450 127,38		25,00	
776	650 997,76	1 450 150,56		25,00	
775	650 993,44	1 450 153,59		25,00	
774	651 005,23	1 450 170,01		25,00	
773	651 009,21	1 450 167,33		25,00	
772	651 029,95	1 450 197,24		25,00	
771	651 025,80	1 450 199,92		25,00	
770	651 037,62	1 450 217,73		25,00	
769	651 042,97	1 450 214,15		25,00	
768	651 053,19	1 450 231,37		25,00	
767	651 063,69	1 450 306,13		25,00	
766	651 040,37	1 450 300,85		25,00	
765	651 015,01	1 450 305,72		25,00	
764	650 970,46	1 450 292,73		25,00	
Вырез 1 из 1					
827	651 052,47	1 450 368,10	Картометрический метод	25,00	—
828	651 027,54	1 450 373,72		25,00	
829	651 018,60	1 450 375,73		25,00	
830	651 020,00	1 450 349,59		25,00	
831	651 026,53	1 450 348,58		25,00	
832	651 039,99	1 450 346,24		25,00	
833	651 049,20	1 450 344,70		25,00	
827	651 052,47	1 450 368,10		25,00	
П-1(29)					
834	653 993,42	1 457 623,52	Картометрический метод	25,00	—
835	654 004,70	1 457 620,94		25,00	
836	654 022,62	1 457 659,73		25,00	
837	654 082,15	1 457 648,48		25,00	-
838	654 107,35	1 457 460,29		25,00	
839	654 176,26	1 457 471,91		25,00	
840	654 123,09	1 457 709,41		25,00	
841	654 175,36	1 457 779,07		25,00	
842	654 123,98	1 457 822,69		25,00	
843	654 080,72	1 457 836,05		25,00	
844	654 067,95	1 457 841,21		25,00	—
1072	654 041,55	1 457 810,05		25,00	Закрепление отсутствует
1073	654 037,33	1 457 810,93		25,00	
1074	653 969,68	1 457 713,67		25,00	
1075	653 957,01	1 457 682,17		25,00	
1076	653 942,33	1 457 666,95		25,00	
1077	653 939,56	1 457 664,07		25,00	
1078	653 932,39	1 457 649,91		25,00	
1079	653 921,44	1 457 633,47		25,00	
1080	653 908,69	1 457 608,60		25,00	
1081	653 894,29	1 457 582,30		25,00	

Раздел 2

Сведения о местоположении границ объекта					
1	2	3	4	5	6
1082	653 885,56	1 457 566,84	Картометрический метод	25,00	Закрепление отсутствует
1083	653 876,10	1 457 545,76		25,00	
1084	653 888,79	1 457 538,83		25,00	—
1085	653 898,15	1 457 524,27		25,00	
1086	653 892,87	1 457 508,84		25,00	
1087	653 887,36	1 457 470,79		25,00	
1088	653 878,31	1 457 450,08		25,00	
1089	653 865,16	1 457 443,76		25,00	
1090	653 854,21	1 457 444,82		25,00	
1091	653 837,90	1 457 451,46		25,00	Закрепление отсутствует
865	653 847,69	1 457 404,98		25,00	—
866	653 894,27	1 457 357,94		25,00	
867	653 974,37	1 457 305,97		25,00	
868	653 974,85	1 457 442,98		25,00	
869	653 972,49	1 457 508,47		25,00	
870	653 970,28	1 457 589,89		25,00	
871	653 983,15	1 457 590,15		25,00	
872	653 989,11	1 457 614,07		25,00	
873	653 990,97	1 457 613,64		25,00	
834	653 993,42	1 457 623,52		25,00	
П-1(30)					
874	654 447,11	1 456 845,01	Картометрический метод	25,00	—
875	654 462,20	1 456 852,30		25,00	
876	654 491,23	1 456 881,71		25,00	
877	654 492,89	1 456 888,17		25,00	
878	654 486,64	1 456 928,00		25,00	
879	654 474,64	1 456 990,24		25,00	
880	654 462,59	1 457 023,10		25,00	
881	654 449,19	1 457 053,45		25,00	
882	654 438,69	1 457 072,33		25,00	
883	654 429,82	1 457 080,23		25,00	
884	654 403,49	1 457 075,76		25,00	
885	654 388,03	1 457 070,85		25,00	
886	654 354,57	1 457 033,53		25,00	
887	654 352,18	1 457 028,16		25,00	
888	654 327,96	1 456 998,05		25,00	
889	654 322,65	1 456 994,29		25,00	
890	654 311,15	1 456 969,78		25,00	
891	654 310,49	1 456 952,12		25,00	
892	654 312,92	1 456 925,56		25,00	
893	654 312,97	1 456 900,40		25,00	
894	654 322,63	1 456 885,73		25,00	
895	654 335,70	1 456 879,94		25,00	
896	654 345,02	1 456 872,43		25,00	
874	654 447,11	1 456 845,01		25,00	
П-1(31)					
897	654 029,17	1 456 542,03	Картометрический метод	25,00	—
898	654 033,87	1 456 565,80		25,00	
899	654 036,56	1 456 576,66		25,00	
900	654 046,96	1 456 617,88		25,00	
901	654 027,82	1 456 635,79		25,00	
902	654 022,50	1 456 694,97		25,00	
903	654 006,26	1 456 722,99		25,00	

Раздел 2

Сведения о местоположении границ объекта					
1	2	3	4	5	6
904	653 998,26	1 456 718,58	Картометрический метод	25,00	—
905	653 992,51	1 456 727,31		25,00	
906	653 985,12	1 456 732,55		25,00	
907	653 979,27	1 456 725,48		25,00	
908	653 977,50	1 456 676,56		25,00	
909	653 949,49	1 456 646,28		25,00	
910	653 953,39	1 456 638,16		25,00	
911	653 947,89	1 456 635,35		25,00	
912	653 962,04	1 456 606,06		25,00	
913	653 956,04	1 456 602,05		25,00	
897	654 029,17	1 456 542,03		25,00	
П-1(32)					
914	654 512,15	1 457 349,78	Картометрический метод	25,00	—
915	654 525,36	1 457 371,00		25,00	
916	654 498,19	1 457 387,91		25,00	
917	654 484,98	1 457 366,69		25,00	
914	654 512,15	1 457 349,78		25,00	
П-1(33)					
918	656 329,52	1 457 223,40	Картометрический метод	25,00	—
919	656 296,80	1 457 203,60		25,00	
920	656 292,21	1 457 200,82		25,00	
921	656 287,00	1 457 212,02		25,00	
922	656 253,57	1 457 196,73		25,00	
923	656 251,02	1 457 202,36		25,00	
924	656 210,72	1 457 182,71		25,00	
925	656 206,23	1 457 190,74		25,00	
926	656 185,44	1 457 179,20		25,00	
927	656 177,50	1 457 175,09		25,00	
928	656 161,06	1 457 166,79		25,00	
929	656 142,76	1 457 161,01		25,00	
5301	656 059,05	1 457 163,28		25,00	
931	656 108,06	1 457 068,44		25,00	
932	656 108,72	1 457 068,44		25,00	
933	656 112,75	1 457 069,21		25,00	
934	656 147,64	1 457 075,91		25,00	
935	656 154,72	1 457 077,27		25,00	Закрепление отсутствует
936	656 158,98	1 457 078,07		25,00	
937	656 182,22	1 457 082,55		25,00	—
938	656 184,24	1 457 084,50		25,00	
939	656 189,62	1 457 086,76		25,00	
940	656 206,34	1 457 096,45		25,00	
941	656 254,68	1 457 128,05		25,00	
942	656 270,43	1 457 138,81		25,00	
943	656 271,58	1 457 139,60		25,00	
944	656 278,31	1 457 144,19		25,00	
945	656 299,15	1 457 163,19		25,00	
946	656 312,32	1 457 157,11		25,00	
947	656 314,73	1 457 157,74		25,00	
948	656 316,25	1 457 160,23		25,00	
949	656 314,87	1 457 169,59		25,00	
950	656 317,94	1 457 176,66		25,00	
951	656 325,92	1 457 184,81		25,00	
952	656 324,11	1 457 191,78		25,00	
953	656 318,69	1 457 202,73		25,00	

Раздел 2

Сведения о местоположении границ объекта					
1	2	3	4	5	6
918	656 329,52	1 457 223,40	Картометрический метод	25,00	—
П-1(34)					
954	655 546,76	1 457 151,35	Картометрический метод	25,00	—
955	655 513,49	1 457 171,90		25,00	
956	655 492,73	1 457 166,85		25,00	
5180	655 470,98	1 457 177,21		25,00	
5181	655 464,60	1 457 162,48		25,00	
5182	655 456,02	1 457 153,33		25,00	
5183	655 436,96	1 457 148,17		25,00	-
5184	655 437,41	1 457 144,15		25,00	
5185	655 440,50	1 457 132,24		25,00	
5186	655 435,23	1 457 130,81		25,00	
5187	655 425,81	1 457 122,08		25,00	
5188	655 406,37	1 457 116,59		25,00	
5189	655 410,91	1 457 111,39		25,00	—
5190	655 430,85	1 457 040,47		25,00	
5191	655 528,21	1 457 061,37		25,00	
5192	655 529,92	1 457 056,35		25,00	
5193	655 534,03	1 457 054,83		25,00	
971	655 564,58	1 457 053,75		25,00	
972	655 571,56	1 457 048,69		25,00	
973	655 582,42	1 457 045,75		25,00	
974	655 610,46	1 457 044,53		25,00	
975	655 646,66	1 457 058,77		25,00	
976	655 655,90	1 457 038,98		25,00	
977	655 649,80	1 457 009,65		25,00	
978	655 644,76	1 457 007,88		25,00	
979	655 717,95	1 456 970,40		25,00	
980	655 724,92	1 456 968,89		25,00	
981	655 730,63	1 456 968,79		25,00	
982	655 734,93	1 456 969,30		25,00	
983	655 759,22	1 456 975,33		25,00	
984	655 788,08	1 456 990,06		25,00	
985	655 795,66	1 457 001,70		25,00	
986	655 790,20	1 457 012,44		25,00	
987	655 781,94	1 457 049,99		25,00	
988	655 700,71	1 457 035,98		25,00	
989	655 692,56	1 457 039,79		25,00	
990	655 686,91	1 457 045,88		25,00	
991	655 683,88	1 457 055,39		25,00	
992	655 683,54	1 457 062,49		25,00	
993	655 730,85	1 457 150,68		25,00	
994	655 755,26	1 457 182,62		25,00	
995	655 789,75	1 457 187,97		25,00	
996	655 792,00	1 457 187,58		25,00	
997	655 797,55	1 457 155,84		25,00	
998	655 813,77	1 457 148,45		25,00	
999	655 838,62	1 457 152,40		25,00	
1000	655 826,31	1 457 203,51		25,00	
1001	655 824,04	1 457 204,55		25,00	
1002	655 749,97	1 457 192,77		25,00	
1003	655 747,55	1 457 193,23		25,00	
1004	655 746,09	1 457 217,47		25,00	
1005	655 741,71	1 457 217,77		25,00	
1006	655 741,45	1 457 222,46		25,00	

Раздел 2

Сведения о местоположении границ объекта					
1	2	3	4	5	6
1007	655 788,56	1 457 234,26	Картометрический метод	25,00	—
1008	655 750,88	1 457 284,78		25,00	
1009	655 760,09	1 457 304,05		25,00	
1010	655 753,05	1 457 306,30		25,00	
1011	655 688,41	1 457 327,00		25,00	
1012	655 646,42	1 457 166,18		25,00	
1013	655 633,80	1 457 166,49		25,00	
1014	655 628,17	1 457 157,08		25,00	
1015	655 577,96	1 457 118,09		25,00	
1016	655 547,03	1 457 112,26		25,00	
954	655 546,76	1 457 151,35		25,00	
П-1(35)					
1017	655 506,75	1 456 436,93	Картометрический метод	25,00	—
1018	655 532,61	1 456 439,13		25,00	
1019	655 550,60	1 456 444,48		25,00	
1020	655 570,77	1 456 450,50		25,00	
1021	655 553,91	1 456 532,99		25,00	
1022	655 490,80	1 456 506,79		25,00	
1023	655 487,30	1 456 505,80		25,00	
1017	655 506,75	1 456 436,93		25,00	
П-1(36)					
1024	655 222,01	1 457 488,96	Картометрический метод	25,00	—
1025	655 171,98	1 457 524,75		25,00	
1026	655 150,37	1 457 490,63		25,00	
1027	655 200,78	1 457 454,28		25,00	
1024	655 222,01	1 457 488,96		25,00	
П-1(37)					
1028	656 176,26	1 455 016,02	Картометрический метод	25,00	—
1029	656 196,99	1 455 066,31		25,00	
4813	656 191,66	1 455 068,93		25,00	
4814	656 175,89	1 455 076,05		25,00	
4815	656 171,38	1 455 073,03		25,00	
4816	656 162,01	1 455 066,77		25,00	
4817	656 143,92	1 455 030,18		25,00	
4818	656 148,75	1 455 027,97		25,00	
4819	656 162,76	1 455 021,91		25,00	
1028	656 176,26	1 455 016,02		25,00	
П-1(38)					
1037	656 139,52	1 455 392,69	Картометрический метод	25,00	—
1038	656 169,03	1 455 407,65		25,00	
1039	656 167,68	1 455 411,45		25,00	
1040	656 174,04	1 455 412,89		25,00	
1041	656 169,48	1 455 422,66		25,00	
1042	656 175,60	1 455 426,45		25,00	
1043	656 162,84	1 455 450,60		25,00	
1044	656 153,51	1 455 448,77		25,00	
1045	656 143,70	1 455 442,38		25,00	
1046	656 127,71	1 455 458,16		25,00	
1047	656 105,44	1 455 489,51		25,00	
1048	656 062,04	1 455 490,84		25,00	
1049	656 062,48	1 455 482,94		25,00	
5412	656 068,07	1 455 399,06		25,00	
1051	656 073,87	1 455 387,20		25,00	
1052	656 057,34	1 455 376,37		25,00	
1053	656 037,26	1 455 359,23		25,00	

Раздел 2

Сведения о местоположении границ объекта					
1	2	3	4	5	6
1054	656 030,54	1 455 350,57	Картометрический метод	25,00	—
5406	656 025,02	1 455 331,75		25,00	
5407	656 013,75	1 455 310,88		25,00	
1057	656 007,89	1 455 302,23		25,00	
1058	655 999,55	1 455 293,96		25,00	
1059	655 992,07	1 455 287,45		25,00	
1060	655 987,59	1 455 282,70		25,00	
1061	655 986,24	1 455 284,14		25,00	
1062	655 981,00	1 455 280,26		25,00	
1063	655 981,88	1 455 278,43		25,00	
1064	655 966,17	1 455 266,21		25,00	
1065	655 959,47	1 455 262,32		25,00	
5400	655 961,48	1 455 258,86		25,00	-
1067	655 968,52	1 455 262,97		25,00	—
1068	655 990,43	1 455 279,78		25,00	
5401	655 994,95	1 455 284,67		25,00	
5402	656 002,32	1 455 291,07		25,00	
5403	656 011,09	1 455 299,82		25,00	
5404	656 017,19	1 455 308,82		25,00	
5405	656 028,65	1 455 330,05		25,00	
1074	656 034,09	1 455 348,66		25,00	
1075	656 039,14	1 455 355,56		25,00	
1076	656 059,64	1 455 373,09		25,00	
1077	656 075,06	1 455 383,18		25,00	
1078	656 097,20	1 455 384,25		25,00	
5413	656 127,70	1 455 388,19		25,00	
1037	656 139,52	1 455 392,69		25,00	
П-1(39)					
5366	655 865,62	1 455 503,32	Картометрический метод	25,00	—
5367	655 871,02	1 455 499,87		25,00	
5368	655 900,39	1 455 510,69		25,00	
5369	655 930,39	1 455 527,95		25,00	
5370	655 931,97	1 455 529,52		25,00	
1085	655 931,95	1 455 530,29		25,00	
1086	655 963,58	1 455 555,37		25,00	
1087	655 975,86	1 455 559,07		25,00	
1088	656 002,89	1 455 568,57		25,00	
1089	656 004,85	1 455 571,31		25,00	
1090	656 007,05	1 455 575,67		25,00	
1091	656 006,62	1 455 578,67		25,00	
1092	656 005,93	1 455 604,54		25,00	
1093	656 010,40	1 455 609,65		25,00	
1094	656 016,36	1 455 611,04		25,00	
1095	656 017,91	1 455 613,34		25,00	
1096	656 016,33	1 455 618,47		25,00	
1097	656 018,30	1 455 622,92		25,00	
1098	656 020,13	1 455 625,52		25,00	
1099	656 020,85	1 455 628,85		25,00	
1100	656 022,41	1 455 637,69		25,00	
1101	656 022,45	1 455 637,89		25,00	
1102	656 024,09	1 455 698,02		25,00	
1103	656 023,81	1 455 753,54		25,00	
5346	655 991,01	1 455 805,84		25,00	
5347	655 894,06	1 455 732,91		25,00	
5348	655 890,27	1 455 730,58		25,00	

Раздел 2

Сведения о местоположении границ объекта					
1	2	3	4	5	6
5349	655 890,35	1 455 730,23	Картометрический метод	25,00	—
5350	655 886,55	1 455 727,33		25,00	
5351	655 879,21	1 455 721,56		25,00	
5352	655 882,02	1 455 718,67		25,00	
5353	655 829,27	1 455 675,61		25,00	
5354	655 820,84	1 455 661,76		25,00	
5355	655 835,31	1 455 611,53		25,00	
5356	655 835,33	1 455 610,97		25,00	
5357	655 839,72	1 455 595,05		25,00	
5358	655 845,50	1 455 593,78		25,00	
5359	655 848,11	1 455 586,66		25,00	
5360	655 843,15	1 455 580,38		25,00	
5361	655 856,06	1 455 535,97		25,00	
5362	655 856,48	1 455 536,12		25,00	
5363	655 860,70	1 455 521,87		25,00	
5364	655 860,14	1 455 521,73		25,00	
5365	655 862,40	1 455 513,62		25,00	
5366	655 865,62	1 455 503,32		25,00	
П-1(40)					
1124	655 810,49	1 454 339,59	Картометрический метод	25,00	—
1125	655 817,28	1 454 412,91		25,00	
1126	655 836,43	1 454 654,79		25,00	Временный межевой знак
1127	655 872,91	1 454 667,67		25,00	
1128	655 891,22	1 454 662,96		25,00	
1129	655 882,24	1 454 688,71		25,00	
1130	655 880,43	1 454 695,69		25,00	
1131	655 878,02	1 454 695,11		25,00	
1132	655 874,95	1 454 705,27		25,00	
1133	655 856,17	1 454 701,43		25,00	
1134	655 846,59	1 454 700,53		25,00	
1135	655 818,84	1 454 700,38		25,00	
1136	655 794,36	1 454 694,87		25,00	
1137	655 776,60	1 454 691,70		25,00	
1138	655 759,18	1 454 697,23		25,00	
1139	655 743,58	1 454 697,62		25,00	
1140	655 717,88	1 454 688,54		25,00	
7886	655 694,30	1 454 684,11		25,00	
7887	655 675,49	1 454 671,91		25,00	
7888	655 632,48	1 454 671,48		25,00	

Раздел 2

Сведения о местоположении границ объекта					
1	2	3	4	5	6
7889	655 612,39	1 454 679,54	Картометрический метод	25,00	Временный межевой знак
7890	655 605,14	1 454 683,29		25,00	
7891	655 600,85	1 454 685,62		25,00	
7892	655 593,47	1 454 686,55		25,00	
7893	655 571,92	1 454 680,86		25,00	
7894	655 556,69	1 454 666,15		25,00	
7895	655 548,63	1 454 644,92		25,00	
7896	655 545,73	1 454 623,14		25,00	
7897	655 549,58	1 454 605,66		25,00	
7898	655 562,06	1 454 533,91		25,00	
7899	655 565,52	1 454 436,52		25,00	
7900	655 566,52	1 454 434,30		25,00	
7901	655 567,16	1 454 429,05		25,00	
7902	655 565,51	1 454 428,80		25,00	
7903	655 567,50	1 454 350,32		25,00	
7904	655 567,88	1 454 317,00		25,00	
7905	655 563,95	1 454 294,94		25,00	
7906	655 563,53	1 454 293,41		25,00	
7907	655 550,05	1 454 265,55		25,00	
7908	655 539,09	1 454 233,58		25,00	
7909	655 517,81	1 454 182,77		25,00	
7910	655 505,51	1 454 156,88		25,00	
7911	655 503,29	1 454 144,69		25,00	
7912	655 514,12	1 454 124,41		25,00	
7913	655 522,82	1 454 129,03		25,00	
7914	655 533,06	1 454 135,41		25,00	
7915	655 542,98	1 454 142,38		25,00	
7916	655 552,15	1 454 149,83		25,00	
7917	655 562,01	1 454 159,70		25,00	

Раздел 2

Сведения о местоположении границ объекта					
1	2	3	4	5	6
7918	655 572,50	1 454 172,56	Картометрический метод	25,00	Временный межевой знак
7919	655 569,30	1 454 174,64		25,00	
7920	655 579,61	1 454 191,33		25,00	
7921	655 588,21	1 454 205,11		25,00	
7922	655 596,44	1 454 220,27		25,00	
7923	655 604,36	1 454 243,52		25,00	
7924	655 609,27	1 454 260,68		25,00	
7925	655 622,08	1 454 303,77		25,00	
7926	655 628,24	1 454 330,74		25,00	
7927	655 630,69	1 454 344,92		25,00	
7928	655 633,14	1 454 359,85		25,00	
7929	655 634,69	1 454 370,32		25,00	
7930	655 635,85	1 454 383,73		25,00	
7931	655 636,84	1 454 415,13		25,00	
7932	655 638,58	1 454 465,66		25,00	
7933	655 638,75	1 454 499,44		25,00	
7934	655 640,53	1 454 512,15		25,00	
7935	655 642,64	1 454 524,56		25,00	
7936	655 645,52	1 454 536,42		25,00	
7937	655 649,22	1 454 548,54		25,00	
7938	655 656,27	1 454 566,11		25,00	
7939	655 663,20	1 454 579,14		25,00	
7940	655 677,98	1 454 602,22		25,00	
7941	655 690,29	1 454 622,65		25,00	
7942	655 710,31	1 454 646,39		25,00	
7943	655 716,23	1 454 652,70		25,00	
7944	655 725,55	1 454 660,87		25,00	
7945	655 737,25	1 454 668,93		25,00	
7946	655 748,21	1 454 675,20		25,00	

Раздел 2

Сведения о местоположении границ объекта					
1	2	3	4	5	6
7947	655 760,82	1 454 681,16	Картометрический метод	25,00	Временный межевой знак
7948	655 772,43	1 454 685,85		25,00	
7949	655 786,18	1 454 690,53		25,00	
7950	655 801,39	1 454 694,01		25,00	
7951	655 824,94	1 454 697,69		25,00	
7952	655 837,59	1 454 698,79		25,00	
7953	655 868,68	1 454 701,14		25,00	
7954	655 868,78	1 454 698,36		25,00	
7955	655 870,99	1 454 697,32		25,00	
7956	655 871,26	1 454 694,12		25,00	
7957	655 851,87	1 454 692,86		25,00	
7958	655 839,71	1 454 691,58		25,00	
7959	655 827,32	1 454 688,91		25,00	
7960	655 813,03	1 454 685,03		25,00	
7961	655 796,38	1 454 679,73		25,00	
7962	655 784,08	1 454 675,58		25,00	
7963	655 769,00	1 454 669,97		25,00	
7964	655 755,27	1 454 663,89		25,00	
7965	655 741,96	1 454 656,97		25,00	
7966	655 730,36	1 454 649,46		25,00	
7967	655 717,65	1 454 639,51		25,00	
7968	655 695,33	1 454 617,82		25,00	
7969	655 679,69	1 454 599,17		25,00	
7970	655 665,02	1 454 576,06		25,00	
7971	655 658,93	1 454 564,12		25,00	
7972	655 651,77	1 454 546,52		25,00	
7973	655 648,34	1 454 535,35		25,00	
7974	655 645,55	1 454 522,96		25,00	
7975	655 643,79	1 454 511,39		25,00	

Раздел 2

Сведения о местоположении границ объекта					
1	2	3	4	5	6
7976	655 642,97	1 454 498,82	Картометрический метод	25,00	Временный межевой знак
7977	655 641,96	1 454 466,36		25,00	
7978	655 640,15	1 454 415,60		25,00	
7979	655 638,99	1 454 383,34		25,00	
7980	655 638,20	1 454 369,83		25,00	
7981	655 637,97	1 454 359,43		25,00	
7982	655 637,48	1 454 344,19		25,00	
7983	655 636,31	1 454 330,77		25,00	
7984	655 633,77	1 454 314,25		25,00	
7985	655 631,50	1 454 303,86		25,00	
7986	655 624,85	1 454 276,74		25,00	
7987	655 616,14	1 454 246,40		25,00	
7988	655 611,01	1 454 231,44		25,00	
7989	655 604,07	1 454 215,88		25,00	
7990	655 594,51	1 454 199,36		25,00	
7991	655 586,73	1 454 187,42		25,00	
7992	655 575,56	1 454 171,15		25,00	
7993	655 564,10	1 454 157,43		25,00	
7994	655 555,06	1 454 148,16		25,00	
7995	655 545,62	1 454 140,37		25,00	
7996	655 534,79	1 454 132,83		25,00	
7997	655 525,04	1 454 126,63		25,00	
7998	655 516,31	1 454 122,07		25,00	
7999	655 522,42	1 454 108,77		25,00	
8000	655 467,83	1 454 084,49		25,00	
8001	655 407,60	1 454 057,26		25,00	
8002	655 390,35	1 454 049,57		25,00	
1258	655 396,43	1 454 038,40		25,00	
1259	655 400,44	1 454 028,47		25,00	

Раздел 2

Сведения о местоположении границ объекта					
1	2	3	4	5	6
1260	655 403,07	1 454 023,39	Картометрический метод	25,00	Временный межевой знак
1261	655 408,71	1 454 008,73		25,00	
1262	655 410,35	1 454 005,85		25,00	
1263	655 411,29	1 454 002,38		25,00	
1264	655 416,01	1 453 994,26		25,00	
1265	655 418,37	1 453 996,11		25,00	
1266	655 421,23	1 453 997,84		25,00	
1267	655 424,52	1 453 999,20		25,00	
1268	655 426,90	1 453 999,98		25,00	
1269	655 432,09	1 454 003,20		25,00	
1270	655 436,21	1 454 006,34		25,00	
1271	655 443,10	1 454 015,75		25,00	
1272	655 450,93	1 454 021,41		25,00	
1273	655 456,03	1 454 030,47		25,00	
1274	655 458,63	1 454 037,10		25,00	
1275	655 460,36	1 454 043,20		25,00	
1276	655 466,04	1 454 046,12		25,00	
1277	655 473,11	1 454 047,29		25,00	
1278	655 480,44	1 454 045,67		25,00	
1279	655 485,29	1 454 044,63		25,00	
1280	655 520,95	1 454 034,21		25,00	
1281	655 534,41	1 454 035,94		25,00	
1282	655 547,27	1 454 039,05		25,00	
1283	655 556,79	1 454 045,14		25,00	
1284	655 564,69	1 454 051,56		25,00	
1285	655 576,42	1 454 057,90		25,00	
1286	655 589,05	1 454 060,36		25,00	
1287	655 603,99	1 454 060,49		25,00	
1288	655 616,53	1 454 061,84		25,00	

Раздел 2

Сведения о местоположении границ объекта					
1	2	3	4	5	6
1289	655 626,54	1 454 066,30	Картометрический метод	25,00	Временный межевой знак
1290	655 635,99	1 454 070,50		25,00	
1291	655 644,65	1 454 072,29		25,00	
1292	655 651,22	1 454 071,65		25,00	
1293	655 668,08	1 454 071,87		25,00	
1294	655 681,04	1 454 072,26		25,00	
1295	655 691,16	1 454 073,11		25,00	
1296	655 711,08	1 454 079,09		25,00	
1297	655 729,61	1 454 087,91		25,00	
1298	655 739,75	1 454 093,68		25,00	
1299	655 748,33	1 454 099,93		25,00	
1300	655 765,55	1 454 125,44		25,00	
1301	655 774,53	1 454 143,24		25,00	
1302	655 780,46	1 454 159,72		25,00	
1303	655 780,14	1 454 181,04		25,00	
1304	655 780,02	1 454 201,36		25,00	
1305	655 780,44	1 454 217,19		25,00	
1306	655 779,27	1 454 235,16		25,00	
1307	655 777,84	1 454 256,03		25,00	
1308	655 785,63	1 454 277,83		25,00	
1309	655 787,17	1 454 292,69		25,00	
1310	655 795,49	1 454 309,36		25,00	
1311	655 802,64	1 454 307,49	25,00	—	
1124	655 810,49	1 454 339,59	25,00		
П-1(41)					
7876	655 551,37	1 454 498,07	Картометрический метод	25,00	—
7877	655 549,83	1 454 530,05		25,00	
7878	655 535,32	1 454 601,89		25,00	
7879	655 534,97	1 454 618,86		25,00	
7880	655 534,46	1 454 642,54		25,00	
7881	655 540,34	1 454 663,80		25,00	
7882	655 547,29	1 454 673,22		25,00	
1319	655 494,29	1 454 678,14		25,00	
1320	655 494,29	1 454 659,69		25,00	
1321	655 496,85	1 454 632,52		25,00	
1322	655 496,85	1 454 599,71		25,00	

Раздел 2

Сведения о местоположении границ объекта					
1	2	3	4	5	6
1323	655 501,90	1 454 573,07	Картометрический метод	25,00	—
1324	655 502,40	1 454 541,72		25,00	
5794	655 501,65	1 454 504,40		25,00	
5795	655 507,56	1 454 495,79		25,00	
7876	655 551,37	1 454 498,07		25,00	
П-1(42)					
1327	655 357,82	1 454 300,95	Картометрический метод	25,00	—
1328	655 388,93	1 454 300,46		25,00	
5803	655 389,45	1 454 333,64		25,00	
5804	655 358,34	1 454 334,13		25,00	
1327	655 357,82	1 454 300,95		25,00	
П-1(43)					
5776	655 271,87	1 454 688,40	Картометрический метод	25,00	—
5777	655 309,84	1 454 739,53		25,00	
1333	655 306,14	1 454 742,38		25,00	
1334	655 302,84	1 454 745,12		25,00	
5778	655 298,88	1 454 748,22		25,00	
5775	655 260,63	1 454 696,75		25,00	
1337	655 263,61	1 454 694,42		25,00	
1338	655 266,71	1 454 692,14		25,00	
5776	655 271,87	1 454 688,40		25,00	
П-1(44)					
1339	652 659,07	1 458 878,08	Картометрический метод	25,00	—
1340	652 650,87	1 458 939,10		25,00	
1341	652 671,80	1 459 002,23		25,00	
1245	652 684,78	1 459 001,53		0,10	
1343	652 730,18	1 458 999,05		25,00	
1344	652 735,58	1 459 005,33		25,00	
1345	652 737,89	1 459 013,33		25,00	
1346	652 693,91	1 459 043,66		25,00	
1347	652 682,99	1 459 055,82		25,00	
1348	652 678,16	1 459 073,86		25,00	
1349	652 676,56	1 459 097,63		25,00	
1237	652 666,76	1 459 100,70		0,10	
1351	652 648,22	1 459 106,44		25,00	
1352	652 636,64	1 459 029,37		25,00	
1353	652 647,44	1 458 982,22		25,00	
1354	652 630,29	1 458 923,98		25,00	
1355	652 634,98	1 458 874,27		25,00	
1339	652 659,07	1 458 878,08		25,00	
П-1(45)					
1356	652 954,41	1 458 136,42	Картометрический метод	25,00	—
1357	653 013,49	1 458 171,89		25,00	
1358	653 004,44	1 458 185,17		25,00	
1206	653 014,98	1 458 191,13		25,00	
1207	653 011,15	1 458 197,91		25,00	
1208	652 976,24	1 458 252,87		25,00	
1209	652 966,06	1 458 261,89		25,00	
1363	652 937,82	1 458 243,71		25,00	
1364	652 935,25	1 458 243,08		25,00	
1365	652 931,91	1 458 235,85		25,00	
1366	652 909,36	1 458 198,85		25,00	
1356	652 954,41	1 458 136,42		25,00	
П-1(46)					
1367	653 639,05	1 456 300,20	Картометрический метод	25,00	—

Раздел 2

Сведения о местоположении границ объекта					
1	2	3	4	5	6
1188	653 668,36	1 456 350,21	Картометрический метод	25,00	Закрепление отсутствует
1369	653 656,25	1 456 558,54		25,00	—
1189	653 655,11	1 456 584,03		25,00	Закрепление отсутствует
1190	653 654,39	1 456 594,61		25,00	
1191	653 652,85	1 456 608,50		25,00	
1192	653 645,93	1 456 660,58		25,00	
1193	653 644,19	1 456 725,19		25,00	
1194	653 636,49	1 456 843,32		25,00	
1376	653 588,87	1 456 753,38		25,00	—
1377	653 545,10	1 456 740,03		25,00	
1378	653 558,23	1 456 767,55		25,00	
1379	653 525,18	1 456 829,69		25,00	
1380	653 480,62	1 456 895,24		25,00	
1381	653 486,17	1 456 917,65		25,00	
1382	653 482,62	1 456 929,80		25,00	
1383	653 475,29	1 456 943,93		25,00	
1384	653 458,62	1 456 949,56		25,00	
1385	653 395,81	1 456 946,20		25,00	
1386	653 367,64	1 456 964,62		25,00	
1387	653 358,00	1 456 987,78		25,00	
1388	653 422,70	1 457 006,26		25,00	
1389	653 451,77	1 457 067,31		25,00	
1390	653 456,56	1 457 085,74		25,00	
1391	653 462,62	1 457 152,65		25,00	
1392	653 457,57	1 457 206,85		25,00	
1393	653 453,79	1 457 221,98		25,00	
1394	653 460,29	1 457 252,70		25,00	
1395	653 455,84	1 457 357,29		25,00	
1396	653 423,50	1 457 399,40		25,00	
1397	653 395,64	1 457 440,16		25,00	
1398	653 382,77	1 457 448,96		25,00	
1399	653 358,64	1 457 472,35		25,00	
1400	653 317,56	1 457 518,50		25,00	
1401	653 303,63	1 457 535,22		25,00	
1402	653 280,83	1 457 560,69		25,00	
1403	653 253,74	1 457 600,02		25,00	
1404	653 247,29	1 457 609,72		25,00	
1405	653 235,50	1 457 654,92		25,00	
1406	653 224,51	1 457 686,99		25,00	
1407	653 209,97	1 457 716,23		25,00	
1408	653 193,31	1 457 770,10		25,00	
1409	653 167,02	1 457 853,43		25,00	
1410	653 165,42	1 457 865,95		25,00	
1202	653 182,42	1 457 870,51		25,00	
1203	653 181,22	1 457 874,95		25,00	
1413	653 161,08	1 457 870,02		25,00	
1414	653 162,11	1 457 852,70		25,00	
1415	653 189,28	1 457 768,16		25,00	
1416	653 205,43	1 457 713,80		25,00	

Раздел 2

Сведения о местоположении границ объекта					
1	2	3	4	5	6
1417	653 220,98	1 457 685,05	Картометрический метод	25,00	—
1418	653 231,48	1 457 653,38		25,00	
1419	653 243,27	1 457 607,99		25,00	
1420	653 248,61	1 457 597,90		25,00	
1421	653 276,98	1 457 557,65		25,00	
1422	653 301,08	1 457 531,86		25,00	
1423	653 313,41	1 457 515,57		25,00	
1424	653 355,59	1 457 469,59		25,00	
1425	653 380,20	1 457 444,20		25,00	
1426	653 393,09	1 457 437,60		25,00	
1427	653 420,94	1 457 395,85		25,00	
1428	653 451,83	1 457 356,86		25,00	
1429	653 455,71	1 457 253,58		25,00	
1430	653 448,30	1 457 221,88		25,00	
1431	653 453,46	1 457 206,60		25,00	
1432	653 457,73	1 457 153,72		25,00	
1433	653 451,57	1 457 086,61		25,00	
1434	653 447,30	1 457 069,39		25,00	
1435	653 419,38	1 457 011,02		25,00	
1436	653 351,08	1 456 992,89		25,00	
1437	653 362,13	1 456 964,01		25,00	
1438	653 376,91	1 456 854,96		25,00	
1439	653 299,12	1 456 767,67		25,00	
1440	653 288,15	1 456 744,34		25,00	
1441	653 232,67	1 456 670,40		25,00	
1442	653 216,39	1 456 641,51		25,00	
1443	653 216,35	1 456 630,25		25,00	
1444	653 192,60	1 456 583,82		25,00	
1445	653 167,98	1 456 538,40		25,00	
1446	653 132,31	1 456 502,26		25,00	
1447	653 090,73	1 456 459,91		25,00	
1448	653 075,56	1 456 455,64		25,00	
1449	653 056,19	1 456 431,95		25,00	
1450	653 054,23	1 456 429,95		25,00	
1451	653 053,63	1 456 420,22		25,00	
1452	653 079,48	1 456 450,68		25,00	
1453	653 092,57	1 456 455,88		25,00	
1454	653 136,74	1 456 497,79		25,00	
1455	653 172,82	1 456 534,62		25,00	
1456	653 197,02	1 456 578,75		25,00	
1457	653 221,71	1 456 627,87		25,00	
1458	653 222,00	1 456 639,77		25,00	
1459	653 236,91	1 456 666,64		25,00	
1460	653 256,32	1 456 692,33		25,00	
1461	653 292,11	1 456 741,28		25,00	
1462	653 303,08	1 456 764,61		25,00	
1463	653 381,38	1 456 852,89		25,00	
1464	653 388,82	1 456 830,30		25,00	
1465	653 390,20	1 456 829,91		25,00	
1466	653 401,71	1 456 813,56		25,00	
1467	653 400,08	1 456 806,45		25,00	
1468	653 450,12	1 456 765,25		25,00	
1469	653 476,61	1 456 742,77		25,00	
1470	653 496,13	1 456 728,64		25,00	
1471	653 511,96	1 456 663,19		25,00	

Раздел 2

Сведения о местоположении границ объекта					
1	2	3	4	5	6
1472	653 514,59	1 456 658,85	Картометрический метод	25,00	—
1473	653 545,55	1 456 607,81		25,00	
1474	653 550,58	1 456 599,42		25,00	
1475	653 549,88	1 456 578,57		25,00	
1476	653 520,92	1 456 546,88		25,00	
1477	653 499,30	1 456 539,17		25,00	
1478	653 589,64	1 456 300,97		25,00	
1367	653 639,05	1 456 300,20		25,00	
П-1(47)					
1450	653 054,23	1 456 429,95	Картометрический метод	25,00	—
1479	653 045,11	1 456 420,62		25,00	
1480	652 975,88	1 456 350,00		25,00	
1481	652 938,99	1 456 325,58		25,00	
1482	652 922,09	1 456 300,04		25,00	
1483	652 814,03	1 456 202,22		25,00	
1484	652 870,94	1 456 164,32		25,00	
1485	652 939,10	1 456 014,92		25,00	
1486	652 967,41	1 455 971,07		25,00	
1487	653 001,67	1 455 940,66		25,00	
1488	653 004,49	1 455 945,24		25,00	
1489	652 970,96	1 455 974,42		25,00	
1490	652 943,62	1 456 016,65		25,00	
1491	652 942,78	1 456 026,47		25,00	
1492	652 877,92	1 456 163,21		25,00	
1493	652 830,56	1 456 203,86		25,00	
1494	652 926,24	1 456 296,97		25,00	
1495	652 942,42	1 456 320,72		25,00	
1496	652 979,81	1 456 345,14		25,00	
1497	653 048,91	1 456 414,66		25,00	
1451	653 053,63	1 456 420,22	25,00		
1450	653 054,23	1 456 429,95	25,00		
П-1(48)					
1498	653 115,73	1 455 957,93	Картометрический метод	25,00	—
1499	653 106,69	1 455 987,58		25,00	
1500	653 096,88	1 455 999,74		25,00	
1501	653 082,45	1 456 004,46		25,00	
1502	653 064,74	1 455 990,74		25,00	
1503	653 045,27	1 455 961,54		25,00	
1488	653 004,49	1 455 945,24		25,00	
1487	653 001,67	1 455 940,66		25,00	
1504	652 997,39	1 455 924,79		25,00	
1505	653 014,57	1 455 885,51		25,00	
1506	653 026,79	1 455 861,52		25,00	
1507	653 081,63	1 455 888,46		25,00	
1508	653 109,00	1 455 901,86		25,00	
1498	653 115,73	1 455 957,93		25,00	
П-1(49)					
6524	653 446,95	1 455 608,84	Картометрический метод	25,00	—
6525	653 483,25	1 455 590,70		25,00	
6526	653 506,38	1 455 577,76		25,00	
6527	653 513,62	1 455 572,15		25,00	
6528	653 515,96	1 455 574,99		25,00	
6529	653 536,71	1 455 557,42		25,00	
6530	653 551,37	1 455 542,90		25,00	
6531	653 546,31	1 455 538,48		25,00	

Раздел 2

Сведения о местоположении границ объекта					
1	2	3	4	5	6
6532	653 557,58	1 455 525,41	Картометрический метод	25,00	—
6533	653 573,40	1 455 505,22		25,00	
6534	653 599,69	1 455 530,81		25,00	
6535	653 645,54	1 455 528,52		25,00	
1521	653 688,28	1 455 605,51		25,00	
1522	653 693,75	1 455 616,00		25,00	
1523	653 710,45	1 455 662,48		25,00	
1524	653 718,56	1 455 684,54		25,00	
1525	653 712,60	1 455 697,02		25,00	
1526	653 700,29	1 455 710,07		25,00	
1527	653 696,73	1 455 803,58		25,00	
1528	653 638,95	1 455 899,95		25,00	
1529	653 586,21	1 455 942,30		25,00	
1530	653 530,68	1 455 903,89		25,00	
1531	653 476,01	1 455 912,53		25,00	
1532	653 312,18	1 455 789,17		25,00	
1533	653 294,53	1 455 767,04		25,00	
1534	653 278,55	1 455 750,15		25,00	
1535	653 302,42	1 455 729,35		25,00	
6517	653 258,09	1 455 667,97		25,00	
6518	653 285,66	1 455 659,52		25,00	
6519	653 324,01	1 455 646,85		25,00	
6520	653 323,54	1 455 642,84		25,00	
6521	653 341,94	1 455 636,59		25,00	
6522	653 361,29	1 455 637,37	25,00		
6523	653 381,99	1 455 630,48	25,00		
6524	653 446,95	1 455 608,84	25,00		
П-1(50)					
1543	653 383,86	1 455 461,00	Картометрический метод	25,00	—
1544	653 382,99	1 455 470,54		25,00	
1545	653 382,90	1 455 476,27		25,00	
1546	653 379,17	1 455 518,51		25,00	
1547	653 446,77	1 455 510,62		25,00	
1548	653 459,50	1 455 511,65		25,00	
6409	653 477,50	1 455 571,87		25,00	
6410	653 465,42	1 455 579,20		25,00	
6411	653 441,52	1 455 592,19		25,00	
6412	653 398,18	1 455 608,16		25,00	
6413	653 337,20	1 455 626,75		25,00	
6414	653 311,88	1 455 638,34		25,00	
6415	653 307,59	1 455 619,25		25,00	
6416	653 308,30	1 455 614,88		25,00	
6417	653 300,55	1 455 606,26		25,00	
6418	653 300,86	1 455 603,58		25,00	
6419	653 301,22	1 455 600,65		25,00	
6420	653 296,31	1 455 600,28		25,00	
6421	653 296,82	1 455 596,06		25,00	
6423	653 301,68	1 455 596,97		25,00	
6424	653 302,17	1 455 593,06		25,00	
6425	653 298,83	1 455 592,69		25,00	
6426	653 300,17	1 455 580,47		25,00	
1566	653 304,64	1 455 580,82		25,00	
1567	653 305,38	1 455 570,00	25,00		
1568	653 298,94	1 455 569,05	25,00		
1569	653 301,79	1 455 534,72	25,00		

Раздел 2

Сведения о местоположении границ объекта					
1	2	3	4	5	6
1570	653 302,30	1 455 528,59	Картометрический метод	25,00	—
6899	653 255,49	1 455 524,18		25,00	
6842	653 255,68	1 455 517,96		25,00	
6843	653 266,79	1 455 519,15		25,00	
1574	653 278,98	1 455 520,47		25,00	
1575	653 309,94	1 455 523,84		25,00	
1576	653 309,79	1 455 525,28		25,00	
1577	653 348,09	1 455 529,21		25,00	
1578	653 348,97	1 455 521,86		25,00	
1579	653 367,17	1 455 523,77		25,00	
1580	653 369,82	1 455 501,27		25,00	
1581	653 374,81	1 455 501,75		25,00	
1582	653 378,03	1 455 467,38		25,00	
1583	653 378,63	1 455 460,62		25,00	
1543	653 383,86	1 455 461,00		25,00	
П-1(51)					
1584	653 685,25	1 455 467,27	Картометрический метод	25,00	—
1178	653 748,77	1 455 461,42		25,00	
1179	653 740,83	1 455 558,60		25,00	Закрепление отсутствует
6536	653 670,42	1 455 523,64		25,00	—
6537	653 666,27	1 455 466,95		25,00	
1584	653 685,25	1 455 467,27		25,00	
П-1(52)					
1589	653 286,64	1 457 904,55	Картометрический метод	25,00	—
1590	653 285,53	1 457 909,67		25,00	
1591	653 254,32	1 457 960,57		25,00	
1592	653 238,87	1 457 989,32		25,00	
1593	653 159,71	1 458 100,68		25,00	
1594	653 131,48	1 458 092,13		25,00	
1595	653 113,36	1 458 091,51		25,00	
1596	653 103,29	1 458 099,47		25,00	
1597	653 094,68	1 458 111,61		25,00	
1598	653 072,82	1 458 178,06		25,00	
1599	653 024,82	1 458 242,13		25,00	
1600	652 988,78	1 458 302,51		25,00	
1601	652 961,30	1 458 335,75		25,00	
1602	652 914,80	1 458 405,99		25,00	
1603	652 876,80	1 458 413,09		25,00	
1604	652 883,28	1 458 449,99		25,00	
1605	652 848,71	1 458 496,55		25,00	
1606	652 831,36	1 458 524,53		25,00	
1607	652 842,50	1 458 491,60		25,00	
1608	652 876,97	1 458 449,09		25,00	
1609	652 870,86	1 458 410,68		25,00	
1610	652 911,21	1 458 400,85		25,00	
1611	652 958,15	1 458 332,79		25,00	
1612	652 984,74	1 458 300,87		25,00	
1613	653 021,69	1 458 240,28		25,00	
1614	653 068,41	1 458 177,53		25,00	
1615	653 089,22	1 458 108,19		25,00	
1616	653 100,03	1 458 096,02		25,00	
1617	653 113,40	1 458 087,31		25,00	
1618	653 132,06	1 458 087,14		25,00	
1619	653 157,95	1 458 096,61		25,00	

Раздел 2

Сведения о местоположении границ объекта							
1	2	3	4	5	6		
1620	653 235,13	1 457 986,68	Картометрический метод	25,00	—		
1621	653 250,68	1 457 958,13		25,00			
1622	653 281,63	1 457 909,93		25,00			
1623	653 280,48	1 457 907,05		25,00			
1624	653 211,14	1 457 885,74		25,00			
4240	653 200,73	1 457 880,62		25,00			
4241	653 202,06	1 457 876,05		25,00			
1627	653 213,19	1 457 882,70		25,00			
1589	653 286,64	1 457 904,55		25,00			
П-1(53)							
1607	652 842,50	1 458 491,60	Картометрический метод	25,00	—		
1606	652 831,36	1 458 524,53		25,00			
1628	652 795,85	1 458 569,39		25,00			
1629	652 774,33	1 458 599,73		25,00			
1630	652 734,12	1 458 650,38		25,00			
1631	652 742,74	1 458 658,24		25,00			
1632	652 690,90	1 458 732,08		25,00			
1633	652 682,72	1 458 752,40		25,00			
1634	652 672,66	1 458 812,38		25,00			
1635	652 655,95	1 458 875,14		25,00			
1636	652 652,85	1 458 873,61		25,00			
1637	652 676,69	1 458 750,81		25,00			
1638	652 685,35	1 458 729,16		25,00			
1639	652 736,24	1 458 658,34		25,00			
1640	652 726,11	1 458 650,00		25,00			
1641	652 753,49	1 458 610,56		25,00			
1642	652 768,26	1 458 595,83		25,00			
1643	652 785,79	1 458 565,55		25,00			
1644	652 821,12	1 458 522,98		25,00			
1607	652 842,50	1 458 491,60		25,00			
П-1(55)							
1659	655 035,28	1 454 201,44	Картометрический метод	25,00	—		
5813	655 027,92	1 454 262,88		25,00			
5814	655 022,44	1 454 262,37		25,00			
5815	655 022,41	1 454 261,56		25,00			
5816	654 986,31	1 454 257,04		25,00			
5817	654 984,69	1 454 267,62		25,00			
5818	654 980,55	1 454 267,27		25,00			
5819	654 981,92	1 454 254,56		25,00			
5820	654 970,18	1 454 253,27		25,00			
5821	654 968,87	1 454 265,88		25,00			
5822	654 964,33	1 454 265,13		25,00			
5823	654 965,91	1 454 236,73		25,00			
5824	654 964,99	1 454 202,92		25,00			
1672	654 986,11	1 454 202,00		25,00			
1673	654 989,47	1 454 197,36		25,00			
1659	655 035,28	1 454 201,44		25,00			
П-1(57)							
1687	655 135,79	1 454 726,77		Картометрический метод		25,00	—
1688	655 138,57	1 454 729,99				25,00	
1689	655 131,56	1 454 736,05				25,00	
1690	655 104,41	1 454 731,60	25,00				
1691	655 098,49	1 454 742,51	25,00				
1692	655 057,08	1 454 720,37	25,00				
1693	655 055,22	1 454 723,07	25,00				

Раздел 2

Сведения о местоположении границ объекта					
1	2	3	4	5	6
1694	655 045,31	1 454 718,00	Картометрический метод	25,00	—
1695	655 047,15	1 454 715,12		25,00	
1696	655 023,40	1 454 701,77		25,00	
1697	655 002,15	1 454 690,98		25,00	
1698	654 978,19	1 454 690,58		25,00	
1699	654 911,18	1 454 671,10		25,00	
1700	654 886,81	1 454 664,82		25,00	
1701	654 865,29	1 454 662,95		25,00	
1702	654 864,74	1 454 665,59		25,00	
1703	654 849,87	1 454 664,85		25,00	
1704	654 849,39	1 454 661,92		25,00	
1705	654 812,91	1 454 659,07		25,00	
1706	654 812,41	1 454 661,70		25,00	
1707	654 801,62	1 454 660,90		25,00	
1708	654 801,15	1 454 658,17		25,00	
1709	654 737,55	1 454 653,46		25,00	
1710	654 736,62	1 454 656,35		25,00	
1711	654 721,77	1 454 655,79		25,00	
1712	654 721,45	1 454 652,48		25,00	
1713	654 695,21	1 454 651,02		25,00	
1714	654 695,31	1 454 636,07		25,00	
1715	654 699,36	1 454 636,21		25,00	
1716	654 699,19	1 454 647,25		25,00	
1717	654 723,79	1 454 650,09		25,00	
1718	654 750,10	1 454 651,84		25,00	
1719	654 815,26	1 454 656,84		25,00	
1720	654 815,35	1 454 655,13		25,00	
1721	654 887,46	1 454 660,86		25,00	
1722	654 908,68	1 454 665,92		25,00	
1723	654 909,94	1 454 663,00		25,00	
1724	654 917,18	1 454 665,82		25,00	
1725	654 916,31	1 454 668,39		25,00	
1726	654 943,98	1 454 676,15		25,00	
1727	654 944,83	1 454 674,27		25,00	
1728	654 959,03	1 454 678,31		25,00	
1729	654 958,70	1 454 680,36		25,00	
1730	654 978,84	1 454 686,58		25,00	
1731	655 003,13	1 454 687,00		25,00	
1732	655 021,60	1 454 696,45		25,00	
1733	655 022,30	1 454 695,34		25,00	
1734	655 026,02	1 454 697,46		25,00	
1735	655 025,53	1 454 698,38		25,00	
1736	655 052,82	1 454 713,70		25,00	
1737	655 096,85	1 454 737,11		25,00	
1738	655 102,18	1 454 727,29		25,00	
1739	655 115,52	1 454 728,96		25,00	
1740	655 116,85	1 454 725,05		25,00	
1741	655 125,08	1 454 727,18		25,00	
1742	655 124,42	1 454 730,47	25,00		
1743	655 130,25	1 454 731,68	25,00		
1687	655 135,79	1 454 726,77	25,00		
П-1(58)					
1744	653 971,90	1 455 130,68	Картометрический метод	25,00	—
1745	653 968,85	1 455 136,94		25,00	
1746	653 960,00	1 455 134,87		25,00	

Раздел 2

Сведения о местоположении границ объекта					
1	2	3	4	5	6
1747	653 958,74	1 455 138,74	Картометрический метод	25,00	—
1748	653 937,66	1 455 135,21		25,00	
1749	653 925,41	1 455 136,16		25,00	
1750	653 850,66	1 455 131,55		25,00	
1751	653 849,58	1 455 120,17		25,00	
1752	653 837,47	1 455 119,21		25,00	
1753	653 833,47	1 455 148,06		25,00	
1754	653 830,39	1 455 163,27		25,00	
1755	653 823,94	1 455 159,06		25,00	
1756	653 821,68	1 455 146,67		25,00	
1757	653 814,28	1 455 147,44		25,00	
1758	653 812,64	1 455 159,33		25,00	
1153	653 804,90	1 455 155,55		25,00	Закрепление отсутствует
1152	653 801,53	1 455 152,33		25,00	
1151	653 799,97	1 455 150,84		25,00	
1150	653 797,77	1 455 144,95		25,00	
1149	653 796,55	1 455 168,87		25,00	
1148	653 800,25	1 455 165,02		25,00	
1147	653 792,77	1 455 259,26		25,00	
7129	653 823,74	1 455 279,50		25,00	—
7130	653 870,37	1 455 298,72		25,00	Закрепление отсутствует
1768	653 872,40	1 455 293,86		25,00	
1769	653 891,60	1 455 248,03		25,00	—
1770	653 921,47	1 455 263,09		25,00	
1771	653 920,58	1 455 265,15		25,00	
1772	653 921,51	1 455 265,96		25,00	
1773	653 920,33	1 455 267,89		25,00	
1774	653 918,01	1 455 275,07		25,00	
1775	653 917,62	1 455 278,01		25,00	
1776	653 914,92	1 455 285,20		25,00	
1777	653 914,48	1 455 287,27		25,00	
1778	653 915,48	1 455 287,95		25,00	Закрепление отсутствует
7132	653 904,95	1 455 311,53		25,00	
7133	653 911,58	1 455 314,50		25,00	—
7134	653 917,71	1 455 313,68		25,00	
7135	653 939,92	1 455 323,75		25,00	
7136	653 943,25	1 455 328,83		25,00	
7137	653 969,17	1 455 340,58		25,00	
7138	653 972,41	1 455 340,02		25,00	
7139	653 978,88	1 455 342,34		25,00	
7140	653 977,75	1 455 345,02		25,00	
7141	653 981,61	1 455 346,58		25,00	
7142	653 982,85	1 455 343,84		25,00	
7143	653 993,18	1 455 347,63		25,00	
7144	654 003,24	1 455 352,08		25,00	
7145	654 001,24	1 455 357,59		25,00	

Раздел 2

Сведения о местоположении границ объекта					
1	2	3	4	5	6
7146	653 999,73	1 455 358,51	Картометрический метод	25,00	—
7147	654 008,39	1 455 362,09		25,00	
7148	654 010,68	1 455 357,80		25,00	
7149	654 015,01	1 455 359,80		25,00	
7150	654 040,94	1 455 371,40		25,00	
7151	654 049,39	1 455 353,55		25,00	
7152	654 058,63	1 455 329,34		25,00	
7153	654 061,09	1 455 330,31		25,00	
7154	654 069,00	1 455 309,78		25,00	
7155	654 072,65	1 455 311,13		25,00	
7156	654 080,45	1 455 290,77		25,00	
1804	654 075,17	1 455 288,35		25,00	
1805	654 079,01	1 455 278,67		25,00	
1806	654 081,87	1 455 279,31		25,00	
1807	654 083,49	1 455 274,46		25,00	
1808	654 081,30	1 455 273,62		25,00	
1809	654 088,07	1 455 255,26		25,00	
1810	654 096,52	1 455 175,85		25,00	
1744	653 971,90	1 455 130,68		25,00	
П-1(59)					
1811	654 009,50	1 454 878,41	Картометрический метод	25,00	—
1812	654 006,22	1 454 878,25		25,00	
1813	654 000,13	1 454 940,12		25,00	
1814	653 997,51	1 454 976,35		25,00	
1815	653 944,66	1 454 972,73		25,00	
1816	653 883,78	1 454 966,06		25,00	
1817	653 881,15	1 454 963,97		25,00	
1818	653 873,34	1 454 947,76		25,00	
1819	653 869,36	1 454 949,64		25,00	
1820	653 863,63	1 454 935,53		25,00	
1821	653 864,53	1 454 923,87		25,00	
1822	653 836,21	1 454 909,63		25,00	
1823	653 816,62	1 454 906,50		25,00	
1160	653 818,22	1 454 865,68		25,00	Закрепление отсутствует
1161	653 822,56	1 454 820,72		25,00	
5627	653 828,75	1 454 822,35		25,00	—
1827	653 838,17	1 454 826,56		25,00	
5629	653 851,48	1 454 827,91		25,00	
5630	653 872,07	1 454 829,48		25,00	
5631	653 893,54	1 454 829,65		25,00	
5632	653 912,30	1 454 828,64		25,00	
5633	653 930,98	1 454 826,55		25,00	
5634	653 943,03	1 454 824,78		25,00	
5635	653 996,59	1 454 815,44		25,00	
5636	654 017,14	1 454 811,28		25,00	
5637	654 044,37	1 454 805,03		25,00	
7255	654 066,53	1 454 818,94		25,00	
7254	654 087,80	1 454 823,35		25,00	
7253	654 182,68	1 454 869,33		25,00	
7252	654 194,44	1 454 870,00		25,00	
7251	654 216,19	1 454 880,53		25,00	
1842	654 208,12	1 454 896,97		25,00	
1843	654 206,76	1 454 900,48		25,00	
1844	654 205,64	1 454 904,00		25,00	

Раздел 2

Сведения о местоположении границ объекта					
1	2	3	4	5	6
1845	654 200,82	1 454 932,78	Картометрический метод	25,00	—
1846	654 139,00	1 454 882,06		25,00	
1847	654 014,49	1 454 878,68		25,00	
1848	654 010,34	1 454 917,84		25,00	
1849	654 019,18	1 454 918,63		25,00	
1850	654 017,13	1 454 937,69		25,00	
1851	654 008,38	1 454 937,47		25,00	
1852	654 006,98	1 454 951,91		25,00	
1853	654 034,17	1 454 954,99		25,00	
1854	654 029,26	1 454 997,89		25,00	
1855	653 996,42	1 454 994,35		25,00	
1856	653 996,63	1 454 992,71		25,00	
1857	653 997,95	1 454 983,29		25,00	
1858	653 998,89	1 454 983,42		25,00	
1859	654 003,85	1 454 932,35		25,00	
1860	654 012,65	1 454 932,58		25,00	
1861	654 013,67	1 454 923,15		25,00	
1862	654 004,84	1 454 922,36		25,00	
1811	654 009,50	1 454 878,41		25,00	
П-1(60)					
1863	653 804,98	1 454 675,67	Картометрический метод	25,00	—
8219	653 804,90	1 454 683,38		25,00	
8220	653 809,40	1 454 723,94		25,00	Закрепление отсутствует
1866	653 805,58	1 454 782,13		25,00	—
6639	653 804,13	1 454 803,82		25,00	Закрепление отсутствует
6640	653 781,41	1 454 794,39		25,00	
6641	653 764,98	1 454 785,20		25,00	
6642	653 743,70	1 454 771,82		25,00	—
6643	653 738,53	1 454 750,87		25,00	
6644	653 742,29	1 454 730,15		25,00	
6645	653 743,02	1 454 726,12		25,00	
6646	653 744,48	1 454 718,09		25,00	
6647	653 745,46	1 454 711,84		25,00	
6648	653 752,90	1 454 679,68		25,00	
6649	653 762,69	1 454 678,87		25,00	
6650	653 763,05	1 454 672,83		25,00	
6651	653 763,07	1 454 671,89		25,00	
1880	653 769,51	1 454 672,34		25,00	
8222	653 802,45	1 454 675,36		25,00	
1863	653 804,98	1 454 675,67		25,00	
П-1(61)					
8246	654 071,80	1 454 590,00	Картометрический метод	25,00	—
8247	654 063,93	1 454 577,17		25,00	
8248	654 014,19	1 454 572,68		25,00	
8249	653 878,81	1 454 560,21		25,00	
8250	653 863,74	1 454 559,75		25,00	Закрепление отсутствует
8251	653 851,41	1 454 561,68		25,00	
1887	653 852,12	1 454 552,29		25,00	—
8252	653 853,90	1 454 528,08		25,00	Закрепление отсутствует

Раздел 2

Сведения о местоположении границ объекта					
1	2	3	4	5	6
7759	653 855,83	1 454 510,18		25,00	Закрепление отсутствует
7760	653 857,42	1 454 495,31		25,00	
7761	653 861,70	1 454 442,27		25,00	
1892	653 883,99	1 454 444,40	Картометрический метод	25,00	
1893	653 977,06	1 454 451,15		25,00	
1894	653 981,06	1 454 455,71		25,00	
1895	653 988,89	1 454 480,62		25,00	
1896	653 979,65	1 454 541,71		25,00	
1897	653 979,65	1 454 541,71		25,00	
1898	653 993,95	1 454 542,55		25,00	
155479	653 992,35	1 454 563,63		25,00	
5573	654 043,10	1 454 568,44		25,00	
5574	654 064,19	1 454 569,40		25,00	
5575	654 082,60	1 454 564,34		25,00	
5576	654 097,84	1 454 558,94		25,00	
155476	654 097,80	1 454 553,73		25,00	
5578	654 085,53	1 454 512,83		25,00	
155490	654 078,28	1 454 487,84		25,00	
5580	654 094,33	1 454 398,31		25,00	
155487	654 099,11	1 454 367,65		25,00	
5583	654 102,85	1 454 370,04		25,00	
5584	654 114,58	1 454 378,64		25,00	
5586	654 135,97	1 454 394,24		25,00	
5587	654 154,92	1 454 410,40		25,00	
5588	654 169,87	1 454 433,26		25,00	
5589	654 196,44	1 454 474,16		25,00	
5590	654 201,44	1 454 487,87		25,00	
5591	654 205,52	1 454 508,22		25,00	
5592	654 206,89	1 454 518,74		25,00	
5593	654 210,72	1 454 542,06		25,00	
5594	654 211,21	1 454 557,97		25,00	
5595	654 209,80	1 454 570,73		25,00	
5596	654 207,53	1 454 583,38		25,00	
5597	654 203,79	1 454 597,89		25,00	
5598	654 199,48	1 454 610,56		25,00	
5599	654 202,29	1 454 611,64		25,00	
5600	654 194,06	1 454 628,82		25,00	
5601	654 180,72	1 454 655,21		25,00	
5602	654 169,96	1 454 674,54		25,00	
5603	654 161,14	1 454 689,30		25,00	
5604	654 159,87	1 454 688,51		25,00	
5605	654 147,59	1 454 707,70		25,00	
5606	654 137,09	1 454 722,80		25,00	
5607	654 126,08	1 454 735,77		25,00	
5608	654 112,11	1 454 750,40		25,00	
5609	654 102,62	1 454 758,18		25,00	
5610	654 092,58	1 454 765,22		25,00	
5611	654 074,87	1 454 775,14		25,00	
5612	654 074,21	1 454 773,79		25,00	
155667	654 038,20	1 454 787,06		25,00	
5613	654 038,68	1 454 788,43		25,00	
5614	653 992,37	1 454 795,68		25,00	
5615	653 949,50	1 454 807,33		25,00	

Раздел 2

Сведения о местоположении границ объекта					
1	2	3	4	5	6
5616	653 945,65	1 454 810,88	Картометрический метод	25,00	—
5617	653 897,79	1 454 809,16		25,00	
5618	653 890,96	1 454 808,47		25,00	
5619	653 858,27	1 454 805,04		25,00	
5620	653 845,14	1 454 802,52		25,00	
5621	653 830,40	1 454 801,50		25,00	Закрепление отсутствует
8221	653 832,78	1 454 773,31		25,00	
8222	653 843,30	1 454 776,39		25,00	
8223	653 847,44	1 454 704,08		25,00	
8224	653 844,48	1 454 678,21		25,00	
8225	653 845,81	1 454 637,47		25,00	
8226	653 836,09	1 454 640,16		25,00	
8227	653 838,79	1 454 613,66		25,00	
8228	653 846,80	1 454 614,93		25,00	
8229	653 850,67	1 454 615,72		25,00	
8230	653 864,43	1 454 618,11		25,00	
8231	653 873,15	1 454 619,33		25,00	
8232	653 886,63	1 454 620,57		25,00	
8233	653 889,28	1 454 618,56		25,00	
8234	653 902,44	1 454 619,74		25,00	
8235	653 931,13	1 454 620,30		25,00	
8236	653 991,60	1 454 624,42		25,00	
8237	654 002,78	1 454 702,01		25,00	
8238	654 000,10	1 454 708,71		25,00	
8239	654 006,32	1 454 708,60		25,00	
156272	654 013,16	1 454 708,47		25,00	
8242	654 042,24	1 454 707,95		25,00	
8243	654 042,67	1 454 705,71		25,00	
8244	654 062,09	1 454 703,02		25,00	
8245	654 073,05	1 454 590,44		25,00	
8246	654 071,80	1 454 590,00		25,00	
П-1(62)					
1969	653 767,40	1 454 424,10	Картометрический метод	25,00	—
8211	653 831,58	1 454 434,66		25,00	
1971	653 833,53	1 454 434,98		25,00	
8212	653 828,40	1 454 487,31		25,00	Закрепление отсутствует
8213	653 818,32	1 454 484,27		25,00	—
1974	653 767,12	1 454 468,81		25,00	
1969	653 767,40	1 454 424,10		25,00	
П-1(63)					
7249	654 290,44	1 454 913,26	Картометрический метод	25,00	—
7248	654 309,19	1 454 923,33		25,00	
1977	654 310,34	1 454 921,00		25,00	
7246	654 312,82	1 454 915,90		25,00	
7245	654 317,34	1 454 918,05		25,00	
7244	654 316,18	1 454 922,06		25,00	

Раздел 2

Сведения о местоположении границ объекта					
1	2	3	4	5	6
1981	654 333,32	1 454 929,83	Картометрический метод	25,00	—
7243	654 349,02	1 454 936,95		25,00	
7242	654 360,50	1 454 942,84		25,00	
1984	654 349,38	1 454 969,21		25,00	
1985	654 353,73	1 454 970,55		25,00	
1986	654 350,86	1 454 978,74		25,00	
1987	654 350,42	1 454 979,90		25,00	
1988	654 348,13	1 455 035,14		25,00	
343	654 344,68	1 455 041,97		25,00	
1989	654 323,81	1 455 090,44		25,00	
1990	654 285,22	1 455 061,37		25,00	
1991	654 282,56	1 455 058,17		25,00	
1992	654 278,18	1 455 056,29		25,00	
1993	654 280,09	1 455 049,22		25,00	
1994	654 271,44	1 455 044,30		25,00	
7625	654 264,98	1 455 043,28		25,00	
7665	654 261,10	1 455 044,96		25,00	
1997	654 284,72	1 455 004,94		25,00	
1998	654 247,00	1 454 974,07		25,00	
1999	654 224,81	1 454 951,98		25,00	
2000	654 247,83	1 454 937,93		25,00	
2001	654 251,23	1 454 930,48		25,00	
7250	654 263,76	1 454 901,68		25,00	
7249	654 290,44	1 454 913,26		25,00	
П-1(64)					
7268	654 616,43	1 455 024,91	Картометрический метод	25,00	—
7267	654 614,91	1 455 028,50		25,00	
2005	654 548,51	1 455 000,58		25,00	
2006	654 491,95	1 454 976,06		25,00	
2007	654 400,70	1 454 935,50		25,00	
2008	654 388,50	1 454 928,63		25,00	
2009	654 362,55	1 454 917,33		25,00	
7266	654 351,63	1 454 912,78		25,00	
7265	654 352,90	1 454 909,45		25,00	
2012	654 391,01	1 454 925,93		25,00	
2013	654 399,93	1 454 929,89		25,00	
2014	654 442,91	1 454 948,55		25,00	
2015	654 450,74	1 454 951,93		25,00	
2016	654 495,30	1 454 971,91		25,00	
2017	654 506,79	1 454 977,02		25,00	
2018	654 549,51	1 454 996,12		25,00	
2019	654 565,67	1 455 003,19		25,00	
2020	654 598,99	1 455 017,64		25,00	
7268	654 616,43	1 455 024,91		25,00	
П-1(65)					
2021	654 263,94	1 455 209,43	Картометрический метод	25,00	—
2022	654 260,94	1 455 212,84		25,00	
2023	654 258,24	1 455 213,57		25,00	
2024	654 252,26	1 455 206,48		25,00	
7650	654 248,49	1 455 202,00		25,00	
7651	654 245,16	1 455 199,79		25,00	
7652	654 242,55	1 455 191,88		25,00	
7653	654 231,81	1 455 183,37		25,00	
7654	654 229,63	1 455 187,02		25,00	
7655	654 224,59	1 455 184,33		25,00	

Раздел 2

Сведения о местоположении границ объекта					
1	2	3	4	5	6
7656	654 189,49	1 455 159,73	Картометрический метод	25,00	—
7657	654 179,05	1 455 169,55		25,00	
7658	654 174,78	1 455 164,86		25,00	
7659	654 166,02	1 455 172,41		25,00	
7660	654 170,48	1 455 177,89		25,00	
7661	654 154,22	1 455 192,95		25,00	
2037	654 144,68	1 455 189,52		25,00	
2038	654 143,33	1 455 193,29		25,00	
2039	654 155,49	1 455 197,58		25,00	
2040	654 190,18	1 455 165,54		25,00	
2041	654 244,57	1 455 203,59		25,00	
2042	654 286,63	1 455 253,47		25,00	
2043	654 281,42	1 455 257,95		25,00	
2044	654 294,28	1 455 272,79		25,00	
2045	654 299,69	1 455 268,21		25,00	
2046	654 339,70	1 455 313,10		25,00	
2047	654 356,59	1 455 325,90		25,00	
2048	654 371,49	1 455 341,11		25,00	
2049	654 375,62	1 455 345,30		25,00	
2050	654 377,67	1 455 348,13		25,00	
2051	654 426,30	1 455 358,87		25,00	
2052	654 425,47	1 455 364,36		25,00	
2053	654 448,53	1 455 368,94		25,00	
2054	654 449,89	1 455 363,69		25,00	
2055	654 493,39	1 455 380,98		25,00	
2056	654 491,64	1 455 386,49		25,00	
2057	654 504,68	1 455 391,41		25,00	
2058	654 506,98	1 455 386,08		25,00	
2059	654 508,62	1 455 386,78		25,00	
2060	654 509,84	1 455 383,66		25,00	
2061	654 506,57	1 455 382,38		25,00	
2062	654 503,21	1 455 381,05		25,00	
2063	654 450,75	1 455 360,24		25,00	
2064	654 379,63	1 455 344,47		25,00	
2065	654 373,22	1 455 338,99		25,00	
2066	654 370,33	1 455 336,36		25,00	
2067	654 365,23	1 455 331,72		25,00	
2068	654 358,11	1 455 325,25		25,00	
2069	654 354,47	1 455 321,53		25,00	
2070	654 358,02	1 455 317,44		25,00	
2071	654 344,14	1 455 305,69		25,00	
2072	654 336,43	1 455 298,41		25,00	
2021	654 263,94	1 455 209,43		25,00	
П-1(66)					
2073	654 224,50	1 455 243,91	Картометрический метод	25,00	—
2074	654 261,40	1 455 255,49		25,00	
7684	654 271,13	1 455 263,39		25,00	
7702	654 252,44	1 455 293,45		25,00	
7701	654 250,19	1 455 292,31		25,00	
7700	654 249,05	1 455 290,12		25,00	
7720	654 243,15	1 455 287,57		25,00	
7719	654 237,08	1 455 290,78		25,00	
7718	654 235,93	1 455 294,01		25,00	
7717	654 229,29	1 455 294,58		25,00	
7716	654 219,86	1 455 300,39		25,00	

Раздел 2

Сведения о местоположении границ объекта					
1	2	3	4	5	6
7715	654 215,49	1 455 297,24	Картометрический метод	25,00	—
2085	654 215,31	1 455 270,62		25,00	
2073	654 224,50	1 455 243,91		25,00	
П-1(67)					
2086	654 694,51	1 455 751,19	Картометрический метод	25,00	—
2087	654 715,83	1 455 715,56		25,00	
7089	654 712,86	1 455 697,98		25,00	
2089	654 740,44	1 455 689,68		25,00	
2090	654 743,55	1 455 699,54		25,00	
2091	654 774,76	1 455 747,07		25,00	
2092	654 783,91	1 455 761,19		25,00	
2093	654 780,49	1 455 768,22		25,00	
2094	654 778,01	1 455 772,94		25,00	
2095	654 789,34	1 455 784,25		25,00	
2096	654 773,14	1 455 793,16		25,00	
2097	654 766,55	1 455 795,14		25,00	
2098	654 753,15	1 455 801,38		25,00	
2099	654 712,87	1 455 823,23		25,00	
2100	654 710,94	1 455 823,37		25,00	
2101	654 709,24	1 455 820,76		25,00	
2102	654 699,90	1 455 826,21		25,00	
2103	654 688,61	1 455 806,86		25,00	
2104	654 686,64	1 455 805,85		25,00	
2105	654 684,62	1 455 800,00		25,00	
2106	654 681,72	1 455 786,68		25,00	
2107	654 681,90	1 455 783,91		25,00	
2108	654 680,54	1 455 778,69		25,00	
2086	654 694,51	1 455 751,19		25,00	
П-1(68)					
2109	654 867,26	1 455 036,70	Картометрический метод	25,00	—
2110	654 859,14	1 455 056,44		25,00	
2111	654 848,43	1 455 052,14		25,00	
2112	654 850,74	1 455 046,59		25,00	
2113	654 820,09	1 455 035,40		25,00	
2114	654 822,86	1 455 026,93		25,00	
2115	654 853,34	1 455 038,74		25,00	
2116	654 855,88	1 455 032,47		25,00	
2109	654 867,26	1 455 036,70		25,00	
П-1(69)					
2117	654 852,34	1 455 084,99	Картометрический метод	25,00	—
6034	654 846,52	1 455 099,27		25,00	
6033	654 830,01	1 455 092,90		25,00	
2120	654 831,48	1 455 089,29		25,00	
2121	654 834,31	1 455 083,32		25,00	
2122	654 836,72	1 455 078,27		25,00	
2123	654 837,26	1 455 078,50		25,00	
2124	654 838,56	1 455 079,06		25,00	
2125	654 845,20	1 455 081,95		25,00	
2117	654 852,34	1 455 084,99		25,00	
П-1(70)					
1165	653 802,88	1 454 819,69	Картометрический метод	25,00	Закрепление отсутствует
1166	653 802,91	1 454 841,86		25,00	
2128	653 802,16	1 454 849,36		25,00	—
2129	653 800,41	1 454 848,79		25,00	

Раздел 2

Сведения о местоположении границ объекта					
1	2	3	4	5	6
2130	653 791,82	1 454 844,39	Картометрический метод	25,00	—
2131	653 770,11	1 454 831,62		25,00	
2132	653 767,27	1 454 829,09		25,00	
2133	653 759,10	1 454 815,51		25,00	
2134	653 767,04	1 454 799,07		25,00	
1165	653 802,88	1 454 819,69		25,00	Закрепление отсутствует
П-1(71)					
7821	653 952,61	1 453 990,57	Картометрический метод	25,00	—
7822	653 950,22	1 453 994,79		25,00	
7823	653 932,08	1 454 026,77		25,00	
7824	653 923,92	1 454 040,81		25,00	-
7825	653 914,60	1 454 075,09		25,00	
7826	653 912,98	1 454 085,78		25,00	
7827	653 910,75	1 454 101,17		25,00	—
7828	653 908,27	1 454 127,82		25,00	
7829	653 908,66	1 454 147,73		25,00	
7830	653 914,18	1 454 173,68		25,00	
7831	653 922,50	1 454 199,23		25,00	
5859	653 929,33	1 454 214,12		25,00	-
5860	653 880,64	1 454 216,71		25,00	
2148	653 888,97	1 454 102,30		25,00	
2149	653 893,60	1 454 081,16		25,00	-
2150	653 897,42	1 454 039,08		25,00	
155587	653 906,16	1 453 959,08		25,00	—
155588	653 910,69	1 453 949,29		25,00	
155589	653 916,64	1 453 924,65		25,00	
155586	653 920,18	1 453 923,77		25,00	
2151	653 927,97	1 453 898,85		25,00	
2152	653 930,15	1 453 896,58		25,00	
2153	653 931,36	1 453 890,06		25,00	
2154	653 933,19	1 453 881,66		25,00	
2155	653 934,84	1 453 872,29		25,00	
7766	653 947,43	1 453 873,38		25,00	
7767	653 948,64	1 453 850,32		25,00	
7768	654 059,95	1 453 854,42		25,00	
7769	654 060,58	1 453 843,54		25,00	
7770	654 069,57	1 453 844,04		25,00	
7771	654 069,13	1 453 852,14		25,00	
2162	654 067,98	1 453 901,99		25,00	
7817	654 068,33	1 453 908,80		25,00	
7818	654 067,63	1 453 918,19		25,00	
7819	654 002,20	1 453 945,18		25,00	
7820	653 953,31	1 453 987,15		25,00	
7821	653 952,61	1 453 990,57		25,00	
П-1(72)					
2167	654 429,79	1 454 103,98	Картометрический метод	25,00	—
2168	654 399,23	1 454 083,21		25,00	
2169	654 311,34	1 454 099,05		25,00	
2170	654 296,78	1 454 098,15		25,00	
2171	654 293,12	1 454 102,62		25,00	
2172	654 285,86	1 454 103,32		25,00	
2173	654 244,75	1 454 130,71		25,00	
5840	654 232,58	1 454 184,82		25,00	
5841	654 224,16	1 454 222,25		25,00	

Раздел 2

Сведения о местоположении границ объекта					
1	2	3	4	5	6
5842	654 221,92	1 454 224,27	Картометрический метод	25,00	—
5843	654 219,77	1 454 237,13		25,00	
5844	654 218,92	1 454 250,73		25,00	-
5845	654 179,18	1 454 246,50		25,00	
5846	654 128,45	1 454 229,72		25,00	
5847	654 124,79	1 454 233,48		25,00	
5848	654 107,94	1 454 232,15		25,00	
5849	654 097,21	1 454 229,59		25,00	
5850	654 057,75	1 454 227,36		25,00	
5851	654 039,26	1 454 226,34		25,00	
5852	654 030,51	1 454 222,64		25,00	
5853	654 024,07	1 454 223,76		25,00	
5854	654 012,62	1 454 225,03		25,00	
5855	653 986,32	1 454 221,65		25,00	
5856	653 953,79	1 454 216,79		25,00	
7834	653 933,11	1 454 186,24		25,00	—
7835	653 925,57	1 454 134,54		25,00	
7836	653 930,33	1 454 102,64		25,00	
7837	653 915,74	1 454 100,75		25,00	
7838	653 920,43	1 454 076,97		25,00	
7839	653 935,87	1 454 062,75		25,00	
7840	653 941,95	1 454 036,38		25,00	
7841	653 953,46	1 454 019,84		25,00	
7842	654 004,11	1 453 964,75		25,00	
7843	654 018,13	1 453 962,26		25,00	
7844	654 003,94	1 453 984,76		25,00	
7845	654 028,84	1 454 000,86		25,00	
7846	654 059,03	1 453 955,01		25,00	
7849	654 158,55	1 453 937,36		25,00	
7850	654 208,06	1 453 940,88		25,00	
7851	654 333,93	1 453 949,13		25,00	
7852	654 445,94	1 453 978,88		25,00	
7853	654 532,89	1 453 987,40		25,00	
7854	654 596,23	1 453 993,71		25,00	
7855	654 598,33	1 453 972,22		25,00	
7856	654 728,36	1 453 983,96		25,00	
7857	654 726,28	1 454 007,95		25,00	
7858	654 804,34	1 454 009,22		25,00	
7859	654 806,28	1 453 988,91		25,00	
7860	654 828,92	1 453 982,07		25,00	
7861	654 886,78	1 453 986,26		25,00	
2216	654 882,57	1 454 029,22		25,00	
2217	654 928,18	1 454 035,92		25,00	
2218	654 965,38	1 454 010,24		25,00	
7862	654 963,80	1 453 992,71		25,00	
7863	655 059,84	1 453 995,29		25,00	
7864	655 136,55	1 454 002,06		25,00	
2222	655 162,76	1 454 036,18		25,00	
2223	655 107,20	1 454 070,80		25,00	
5810	655 099,65	1 454 143,46		25,00	
2225	654 789,68	1 454 145,49		25,00	
2226	654 710,25	1 454 142,76		25,00	
2227	654 635,52	1 454 145,37		25,00	
2228	654 574,52	1 454 137,06		25,00	
2229	654 531,86	1 454 152,02		25,00	

Раздел 2

Сведения о местоположении границ объекта					
1	2	3	4	5	6
2230	654 496,10	1 454 140,98	Картометрический метод	25,00	—
2231	654 474,64	1 454 139,68		25,00	
2232	654 467,49	1 454 119,56		25,00	
2233	654 455,14	1 454 107,88		25,00	
2167	654 429,79	1 454 103,98		25,00	
П-1(73)					
2234	654 978,60	1 453 846,30	Картометрический метод	25,00	—
2235	654 955,30	1 453 823,29		25,00	
2236	654 954,30	1 453 759,66		25,00	
2237	654 955,26	1 453 759,82		25,00	
2238	654 958,33	1 453 759,66		25,00	
2239	654 966,36	1 453 759,12		25,00	
2240	654 970,58	1 453 758,63		25,00	
2241	654 976,16	1 453 757,37		25,00	
2242	654 978,62	1 453 756,98		25,00	
2243	654 981,20	1 453 757,38		25,00	
2244	654 984,91	1 453 757,57		25,00	
2245	654 987,53	1 453 757,14		25,00	
2246	654 989,35	1 453 756,27		25,00	
2247	654 991,42	1 453 754,62		25,00	
2248	654 993,41	1 453 752,25		25,00	
2249	654 997,41	1 453 750,97		25,00	
2250	655 000,43	1 453 750,65		25,00	
2251	655 007,91	1 453 751,33		25,00	
2252	655 012,18	1 453 751,71		25,00	
2253	655 022,46	1 453 752,08		25,00	
2254	655 027,87	1 453 752,60		25,00	
2255	655 037,79	1 453 752,24		25,00	
2256	655 044,63	1 453 752,98		25,00	
2257	655 045,54	1 453 752,85		25,00	
2258	655 051,45	1 453 749,60		25,00	
2259	655 054,00	1 453 748,12		25,00	
2260	655 054,92	1 453 747,65		25,00	
2261	655 055,94	1 453 746,94		25,00	
2262	655 056,43	1 453 746,51		25,00	
2263	655 056,58	1 453 746,05		25,00	
2264	655 056,61	1 453 745,32		25,00	
2265	655 055,95	1 453 743,46		25,00	
2266	655 054,98	1 453 741,71		25,00	
2267	655 054,96	1 453 740,41		25,00	
2268	655 055,68	1 453 739,63		25,00	
2269	655 057,00	1 453 738,72		25,00	
2270	655 057,91	1 453 738,04		25,00	
2271	655 058,40	1 453 737,55		25,00	
2272	655 059,77	1 453 736,88		25,00	
2273	655 060,83	1 453 736,47		25,00	
2274	655 062,28	1 453 736,27		25,00	
2275	655 064,01	1 453 736,51		25,00	
2276	655 069,29	1 453 737,87		25,00	
2277	655 073,27	1 453 739,13		25,00	
2278	655 076,27	1 453 740,11		25,00	
2279	655 078,94	1 453 740,80		25,00	
2280	655 080,73	1 453 741,38		25,00	
2281	655 082,14	1 453 741,88		25,00	
2282	655 082,67	1 453 742,13		25,00	

Раздел 2

Сведения о местоположении границ объекта					
1	2	3	4	5	6
2283	655 083,21	1 453 742,46	Картометрический метод	25,00	—
2284	655 083,60	1 453 742,84		25,00	
2285	655 083,99	1 453 743,23		25,00	
2286	655 084,22	1 453 743,43		25,00	
2287	655 086,71	1 453 744,68		25,00	
2288	655 089,03	1 453 746,17		25,00	
2289	655 090,31	1 453 747,39		25,00	
2290	655 090,89	1 453 748,30		25,00	
2291	655 091,80	1 453 750,13		25,00	
2292	655 092,43	1 453 751,34		25,00	
2293	655 093,62	1 453 753,35		25,00	
2294	655 094,50	1 453 754,46		25,00	
2295	655 095,28	1 453 755,28		25,00	
2296	655 096,19	1 453 756,27		25,00	
2297	655 096,75	1 453 756,90		25,00	
2298	655 097,89	1 453 758,11		25,00	
2299	655 098,43	1 453 759,21		25,00	
2300	655 098,60	1 453 760,05		25,00	
2301	655 098,56	1 453 761,70		25,00	
2302	655 098,05	1 453 762,78		25,00	
2303	655 097,29	1 453 763,17		25,00	
2304	655 095,80	1 453 763,24		25,00	
2305	655 093,23	1 453 763,11		25,00	
2306	655 088,92	1 453 762,15		25,00	
2307	655 086,15	1 453 761,59		25,00	
2308	655 083,94	1 453 761,93		25,00	
2309	655 082,21	1 453 762,59		25,00	
2310	655 080,03	1 453 763,06		25,00	
2311	655 076,20	1 453 762,33		25,00	
2312	655 071,79	1 453 761,93		25,00	
2313	655 070,34	1 453 761,76		25,00	
2314	655 068,92	1 453 760,98		25,00	
2315	655 067,98	1 453 760,37		25,00	
2316	655 067,18	1 453 760,32		25,00	
2317	655 066,41	1 453 759,68		25,00	
2318	655 065,35	1 453 758,63		25,00	
2319	655 064,20	1 453 758,03		25,00	
2320	655 063,15	1 453 757,62		25,00	
2321	655 062,54	1 453 757,52		25,00	
2322	655 061,63	1 453 757,87		25,00	
2323	655 060,94	1 453 758,32		25,00	
2324	655 059,72	1 453 758,21		25,00	
2325	655 058,57	1 453 758,23		25,00	
2326	655 057,30	1 453 757,94		25,00	
2327	655 055,66	1 453 758,05		25,00	
2328	655 054,13	1 453 758,99		25,00	
2329	655 052,33	1 453 761,10		25,00	
2330	655 051,59	1 453 762,10		25,00	
2331	655 050,94	1 453 763,20		25,00	
2332	655 049,90	1 453 765,33		25,00	
2333	655 049,21	1 453 767,03		25,00	
2334	655 048,74	1 453 768,65		25,00	
2335	655 048,25	1 453 771,65		25,00	
2336	655 048,05	1 453 773,56		25,00	
2337	655 048,16	1 453 775,94		25,00	

Раздел 2

Сведения о местоположении границ объекта					
1	2	3	4	5	6
2338	655 048,63	1 453 777,62	Картометрический метод	25,00	—
2339	655 049,54	1 453 778,56		25,00	
2340	655 051,32	1 453 779,26		25,00	
2341	655 051,90	1 453 779,67		25,00	
2342	655 052,49	1 453 781,04		25,00	
2343	655 053,34	1 453 783,22		25,00	
2344	655 054,14	1 453 784,98		25,00	
2345	655 055,26	1 453 786,51		25,00	
2346	655 056,27	1 453 787,14		25,00	
2347	655 058,81	1 453 787,75		25,00	
2348	655 062,61	1 453 788,76		25,00	
2349	655 064,41	1 453 788,78		25,00	
2350	655 067,09	1 453 788,24		25,00	
2351	655 068,61	1 453 787,87		25,00	
2352	655 070,27	1 453 788,11		25,00	
2353	655 072,08	1 453 788,92		25,00	
2354	655 074,08	1 453 789,62		25,00	
2355	655 077,16	1 453 790,60		25,00	
2356	655 078,97	1 453 791,46		25,00	
2357	655 082,64	1 453 793,51		25,00	
2358	655 084,26	1 453 794,21		25,00	
2359	655 086,46	1 453 795,02		25,00	
2360	655 090,73	1 453 796,52		25,00	
2361	655 095,76	1 453 799,77		25,00	
2362	655 099,55	1 453 802,24		25,00	
2363	655 102,84	1 453 804,87		25,00	
2364	655 104,66	1 453 806,09		25,00	
2365	655 104,91	1 453 807,05		25,00	
2366	655 104,20	1 453 808,54		25,00	
2367	655 103,54	1 453 809,34		25,00	
2368	655 103,46	1 453 809,87		25,00	
2369	655 104,55	1 453 810,71		25,00	
2370	655 105,43	1 453 811,68		25,00	
2371	655 106,64	1 453 813,44		25,00	
2372	655 107,05	1 453 814,32		25,00	
2373	655 107,23	1 453 815,58		25,00	
2374	655 107,32	1 453 817,78		25,00	
2375	655 107,32	1 453 818,88		25,00	
2376	655 106,88	1 453 821,58		25,00	
2377	655 106,51	1 453 823,39		25,00	
2378	655 105,85	1 453 824,92		25,00	
2379	655 105,40	1 453 826,43		25,00	
2380	655 104,76	1 453 828,03		25,00	
2381	655 104,15	1 453 829,33		25,00	
2382	655 102,44	1 453 832,22		25,00	
2383	655 101,13	1 453 834,36		25,00	
2384	655 099,67	1 453 836,38		25,00	
2385	655 098,67	1 453 837,92		25,00	
2386	655 096,75	1 453 840,75		25,00	
2387	655 096,07	1 453 841,66		25,00	
2388	655 095,82	1 453 841,76		25,00	
2389	655 094,46	1 453 842,07		25,00	
2390	655 093,90	1 453 842,19		25,00	
2391	655 093,54	1 453 842,34		25,00	
2392	655 093,08	1 453 842,46		25,00	

Раздел 2

Сведения о местоположении границ объекта					
1	2	3	4	5	6
2393	655 092,64	1 453 842,55	Картометрический метод	25,00	—
2394	655 092,09	1 453 842,59		25,00	
2395	655 091,40	1 453 842,52		25,00	
2396	655 089,11	1 453 841,71		25,00	
2397	655 086,60	1 453 840,67		25,00	
2398	655 083,23	1 453 839,24		25,00	
2399	655 081,75	1 453 838,75		25,00	
2400	655 080,73	1 453 839,08		25,00	
2401	655 079,57	1 453 839,50		25,00	
2402	655 078,24	1 453 839,63		25,00	
2403	655 076,87	1 453 839,55		25,00	
2404	655 075,22	1 453 839,31		25,00	
2405	655 074,36	1 453 838,90		25,00	
2406	655 073,48	1 453 838,68		25,00	
2407	655 071,79	1 453 838,40		25,00	
2408	655 071,19	1 453 838,87		25,00	
2409	655 070,73	1 453 839,33		25,00	
2410	655 070,33	1 453 839,85		25,00	
2411	655 069,89	1 453 840,57		25,00	
2412	655 069,45	1 453 841,49		25,00	
2413	655 068,89	1 453 842,42		25,00	
2414	655 067,84	1 453 843,41		25,00	
2415	655 066,08	1 453 845,17		25,00	
2416	655 065,54	1 453 846,26		25,00	
2417	655 064,04	1 453 848,06		25,00	
2418	655 062,99	1 453 849,82		25,00	
2419	655 061,80	1 453 851,83		25,00	
2420	655 060,80	1 453 853,42		25,00	
2421	655 060,16	1 453 854,60		25,00	
2422	655 059,41	1 453 856,04		25,00	
2423	655 059,12	1 453 856,97		25,00	
2424	655 058,27	1 453 857,44		25,00	
2425	655 056,85	1 453 858,23		25,00	
2426	655 056,09	1 453 858,86		25,00	
2427	655 055,69	1 453 859,62		25,00	
2428	655 055,42	1 453 861,26		25,00	
2429	655 055,27	1 453 862,23		25,00	
2430	655 062,34	1 453 879,88		25,00	
2431	655 062,61	1 453 880,16		25,00	
2432	655 062,69	1 453 881,00		25,00	
2433	655 062,43	1 453 882,61		25,00	
2434	655 061,99	1 453 883,57		25,00	
2435	655 061,75	1 453 884,20		25,00	
2436	655 061,82	1 453 885,01		25,00	
2437	655 064,01	1 453 886,98		25,00	
2438	655 064,99	1 453 887,37		25,00	
2439	655 065,67	1 453 887,58		25,00	
2440	655 065,97	1 453 888,20		25,00	
2441	655 066,01	1 453 889,14		25,00	
2442	655 065,89	1 453 890,29		25,00	
2443	655 065,75	1 453 892,10		25,00	
2444	655 065,59	1 453 893,23		25,00	
2445	655 065,77	1 453 894,05		25,00	
2446	655 066,93	1 453 894,71		25,00	
2447	655 068,27	1 453 894,95		25,00	

Раздел 2

Сведения о местоположении границ объекта					
1	2	3	4	5	6
2448	655 069,44	1 453 894,72	Картометрический метод	25,00	—
2449	655 070,17	1 453 894,38		25,00	
2450	655 070,69	1 453 894,26		25,00	
2451	655 070,94	1 453 894,57		25,00	
2452	655 070,92	1 453 895,21		25,00	
2453	655 070,52	1 453 896,96		25,00	
2454	655 070,78	1 453 899,08		25,00	
2455	655 071,28	1 453 901,38		25,00	
2456	655 071,52	1 453 904,21		25,00	
2457	655 071,85	1 453 907,30		25,00	
2458	655 071,95	1 453 911,69		25,00	
2459	655 071,72	1 453 914,87		25,00	
2460	655 071,83	1 453 916,42		25,00	
2461	655 063,58	1 453 922,84		25,00	
8023	655 066,26	1 453 956,96		25,00	-
8024	655 045,26	1 453 954,92		25,00	—
8025	655 028,33	1 453 950,91		25,00	
8026	655 008,13	1 453 949,62		25,00	
8027	654 997,33	1 453 948,89		25,00	
8028	654 995,00	1 453 948,78		25,00	
8029	654 990,61	1 453 947,90		25,00	
8030	654 986,59	1 453 947,50		25,00	
8031	654 972,93	1 453 945,51		25,00	
8032	654 972,24	1 453 946,87		25,00	
2472	654 972,36	1 453 920,58		25,00	
2473	654 972,91	1 453 893,48		25,00	
2474	654 979,36	1 453 874,30		25,00	
2234	654 978,60	1 453 846,30		25,00	
П-1(74)					
7794	654 507,55	1 453 874,26	Картометрический метод	25,00	—
7795	654 511,13	1 453 875,69		25,00	
7796	654 517,40	1 453 879,04		25,00	
7797	654 520,31	1 453 874,27		25,00	
7798	654 529,00	1 453 879,62		25,00	
7799	654 528,30	1 453 883,36		25,00	
7800	654 553,00	1 453 902,19		25,00	Закрепление отсутствует
7801	654 564,03	1 453 910,60		25,00	
7802	654 594,74	1 453 931,50		25,00	
7803	654 598,23	1 453 934,04		25,00	
7804	654 595,82	1 453 948,11		25,00	
7805	654 561,86	1 453 948,84		25,00	
7806	654 549,38	1 453 947,81		25,00	
7807	654 538,63	1 453 937,29		25,00	
7808	654 442,63	1 453 930,26		25,00	—
7809	654 441,71	1 453 937,77		25,00	
7810	654 433,78	1 453 937,19		25,00	
7811	654 415,04	1 453 935,94		25,00	
7812	654 251,85	1 453 920,23		25,00	

Раздел 2

Сведения о местоположении границ объекта					
1	2	3	4	5	6
7813	654 212,42	1 453 912,14	Картометрический метод	25,00	—
2495	654 214,80	1 453 866,89		25,00	
2496	654 210,97	1 453 866,24		25,00	
7779	654 212,79	1 453 855,65		25,00	
7780	654 213,75	1 453 849,65		25,00	
7781	654 218,39	1 453 849,79		25,00	
7782	654 218,69	1 453 856,78		25,00	
7783	654 242,69	1 453 858,46		25,00	
7784	654 243,01	1 453 854,61		25,00	
7785	654 254,23	1 453 855,76		25,00	
7786	654 254,47	1 453 851,44		25,00	
7787	654 261,56	1 453 851,89		25,00	
7788	654 261,24	1 453 858,73		25,00	
7789	654 352,80	1 453 864,11		25,00	
7790	654 353,56	1 453 858,61		25,00	
7791	654 359,14	1 453 859,08		25,00	
7792	654 359,43	1 453 864,50		25,00	
7793	654 439,12	1 453 868,93	25,00		
7794	654 507,55	1 453 874,26	25,00		
П-1(75)					
2512	654 324,46	1 453 745,00	Картометрический метод	25,00	—
2513	654 342,50	1 453 767,72		25,00	
2514	654 338,09	1 453 795,46		25,00	
2515	654 338,62	1 453 795,45		25,00	
2516	654 332,88	1 453 837,65		25,00	
2517	654 331,85	1 453 841,10		25,00	
8070	654 331,62	1 453 841,77		25,00	
8071	654 316,55	1 453 840,76		25,00	
8072	654 307,16	1 453 840,17		25,00	
8073	654 307,35	1 453 836,41		25,00	
8074	654 274,66	1 453 834,66		25,00	
8075	654 272,18	1 453 843,22		25,00	
8076	654 263,30	1 453 842,81		25,00	
8077	654 266,35	1 453 839,69		25,00	
8078	654 266,46	1 453 837,75		25,00	
2527	654 269,02	1 453 790,22		25,00	
2528	654 297,84	1 453 792,86		25,00	
2529	654 298,79	1 453 761,98		25,00	
2530	654 299,40	1 453 761,97		25,00	
2531	654 300,43	1 453 744,46		25,00	
2532	654 318,42	1 453 746,40	25,00		
2533	654 321,68	1 453 746,30	25,00		
2512	654 324,46	1 453 745,00	25,00		
П-1(76)					
6352	653 286,30	1 454 362,11	Картометрический метод	25,00	—
6353	653 300,81	1 454 378,19		25,00	
6354	653 320,69	1 454 397,73		25,00	
6355	653 339,64	1 454 415,14		25,00	
6356	653 358,48	1 454 430,52		25,00	
2683	653 358,48	1 454 430,52		25,00	
156268	653 357,24	1 454 431,65		25,00	
156270	653 354,35	1 454 433,88		25,00	
156269	653 354,03	1 454 434,14		25,00	
2682	653 350,75	1 454 431,55		25,00	
2681	653 341,50	1 454 440,96		25,00	

Раздел 2

Сведения о местоположении границ объекта					
1	2	3	4	5	6
2680	653 341,34	1 454 446,84	Картометрический метод	25,00	—
2679	653 340,07	1 454 461,19		25,00	
2678	653 337,24	1 454 465,18		25,00	
2677	653 347,91	1 454 473,65		25,00	
2676	653 336,23	1 454 488,84		25,00	
2675	653 338,81	1 454 489,44		25,00	
2674	653 359,72	1 454 494,07		25,00	
2673	653 402,02	1 454 511,19		25,00	
2672	653 418,34	1 454 483,53		25,00	
2671	653 420,49	1 454 479,65		25,00	
6358	653 457,22	1 454 508,24		25,00	
6359	653 472,81	1 454 522,55		25,00	
6360	653 480,91	1 454 537,92		25,00	
6361	653 451,49	1 454 548,49		25,00	
6362	653 469,23	1 454 649,26		25,00	
6363	653 505,82	1 454 718,02		25,00	
6364	653 496,26	1 454 721,48		25,00	
2663	653 531,80	1 454 788,83		25,00	
6365	653 535,58	1 454 800,46		25,00	
6366	653 540,05	1 454 814,48		25,00	
6367	653 547,40	1 454 813,50		25,00	
6368	653 549,92	1 454 824,84		25,00	
6369	653 544,04	1 454 826,58		25,00	
6370	653 547,92	1 454 839,14		25,00	
2656	653 544,10	1 454 840,40		25,00	
6371	653 537,28	1 454 843,15		25,00	
6372	653 546,78	1 454 903,51		25,00	
6373	653 555,63	1 454 955,37		25,00	
6374	653 558,81	1 454 955,04		25,00	
6375	653 560,41	1 454 963,02		25,00	
6376	653 564,58	1 454 978,94		25,00	
6377	653 574,15	1 455 011,65		25,00	
6378	653 589,01	1 455 064,09		25,00	
6379	653 612,90	1 455 120,39		25,00	
6380	653 616,14	1 455 118,94		25,00	
6381	653 620,11	1 455 126,66		25,00	
6382	653 616,66	1 455 128,55		25,00	
6383	653 630,42	1 455 155,78		25,00	
6384	653 631,17	1 455 155,60		25,00	
6385	653 632,97	1 455 159,35		25,00	
6386	653 628,37	1 455 160,34		25,00	
2639	653 610,80	1 455 125,69		25,00	
2638	653 599,95	1 455 100,10		25,00	
2637	653 594,38	1 455 086,95		25,00	
2636	653 585,25	1 455 065,41		25,00	
2635	653 571,89	1 455 019,02		25,00	
2634	653 570,20	1 455 019,41		25,00	
2633	653 567,04	1 455 006,69		25,00	
2632	653 568,59	1 455 006,25		25,00	
2631	653 560,74	1 454 980,02		25,00	
2630	653 556,62	1 454 964,29		25,00	
2629	653 552,08	1 454 962,68		25,00	
2628	653 540,56	1 454 965,43		25,00	
2627	653 539,62	1 454 961,54		25,00	
2626	653 552,13	1 454 958,55		25,00	

Раздел 2

Сведения о местоположении границ объекта					
1	2	3	4	5	6
2625	653 549,09	1 454 940,86	Картометрический метод	25,00	—
2624	653 546,33	1 454 924,85		25,00	
2623	653 543,59	1 454 908,95		25,00	
2622	653 538,76	1 454 909,14		25,00	
2621	653 536,57	1 454 900,85		25,00	
2620	653 542,15	1 454 899,26		25,00	
2619	653 533,46	1 454 844,67		25,00	
2618	653 532,83	1 454 840,74		25,00	
2617	653 509,20	1 454 823,33		25,00	
2616	653 502,72	1 454 835,41		25,00	
2615	653 499,89	1 454 841,01		25,00	
2614	653 495,92	1 454 848,87		25,00	
2613	653 481,05	1 454 878,31		25,00	
2612	653 479,61	1 454 878,31		25,00	
2611	653 467,79	1 454 878,01		25,00	
2610	653 444,46	1 454 876,56		25,00	
2609	653 440,52	1 454 888,24		25,00	
2608	653 439,80	1 454 890,86		25,00	
2607	653 436,37	1 454 929,41		25,00	
2606	653 436,54	1 454 930,81		25,00	
2605	653 437,12	1 454 932,59		25,00	
2604	653 438,07	1 454 934,20		25,00	
2603	653 439,35	1 454 935,56		25,00	
2602	653 440,36	1 454 936,24		25,00	
2601	653 443,80	1 454 945,83		25,00	
2600	653 446,10	1 454 952,61		25,00	
2599	653 447,69	1 454 953,86		25,00	
2598	653 449,52	1 454 954,74		25,00	
2597	653 451,78	1 454 955,25		25,00	
2596	653 453,96	1 454 955,20		25,00	
2595	653 448,21	1 454 967,96		25,00	
2594	653 452,46	1 454 976,26		25,00	
2593	653 429,58	1 454 985,85		25,00	
6821	653 396,63	1 454 982,49		25,00	
6822	653 409,90	1 454 859,46		25,00	
6823	653 400,41	1 454 858,32		25,00	
6824	653 374,31	1 454 855,22		25,00	
6825	653 323,92	1 454 849,17		25,00	
6826	653 263,70	1 454 842,13		25,00	
6827	653 236,44	1 454 838,60		25,00	
6828	653 232,64	1 454 834,53		25,00	
6829	653 234,56	1 454 808,58		25,00	
6830	653 245,49	1 454 688,50		25,00	
6831	653 236,18	1 454 688,14		25,00	
6832	653 235,23	1 454 640,11		25,00	
6833	653 229,73	1 454 639,81		25,00	
2579	653 229,80	1 454 631,79		25,00	
2578	653 234,84	1 454 632,02		25,00	
2577	653 232,65	1 454 547,00		25,00	
2576	653 232,02	1 454 521,28		25,00	
2575	653 221,69	1 454 481,60		25,00	
2574	653 230,22	1 454 471,25		25,00	
2573	653 222,34	1 454 465,26		25,00	
2572	653 217,05	1 454 471,98		25,00	
2571	653 212,35	1 454 468,53		25,00	

Раздел 2

Сведения о местоположении границ объекта					
1	2	3	4	5	6
2570	653 236,47	1 454 437,98	Картометрический метод	25,00	—
2569	653 219,48	1 454 426,01		25,00	
2568	653 168,24	1 454 460,65		25,00	
2567	653 166,25	1 454 490,46		25,00	
2566	653 089,70	1 454 481,40		25,00	
2565	653 070,03	1 454 451,86		25,00	
2564	653 035,83	1 454 294,98		25,00	
2563	653 037,84	1 454 280,74		25,00	
2562	653 056,29	1 454 203,49		25,00	
2561	653 059,31	1 454 198,57		25,00	
2560	653 062,29	1 454 195,71		25,00	
2559	653 063,00	1 454 193,72		25,00	
2558	653 068,07	1 454 196,63		25,00	
2557	653 068,29	1 454 195,56		25,00	
2556	653 074,02	1 454 201,38		25,00	
2555	653 078,62	1 454 201,84		25,00	
2554	653 093,76	1 454 211,35		25,00	
2553	653 136,03	1 454 233,98		25,00	
2552	653 141,75	1 454 247,19		25,00	
2551	653 142,37	1 454 251,33		25,00	
2550	653 146,35	1 454 256,31		25,00	
2549	653 145,21	1 454 258,75		25,00	
2548	653 157,50	1 454 265,85		25,00	
2547	653 158,94	1 454 262,88		25,00	
2546	653 163,97	1 454 264,85		25,00	
2545	653 176,05	1 454 267,75		25,00	
2544	653 189,19	1 454 267,81		25,00	
2543	653 202,52	1 454 271,18		25,00	
2542	653 208,10	1 454 273,37		25,00	
2541	653 216,59	1 454 282,47		25,00	
2540	653 230,57	1 454 302,00		25,00	
2539	653 235,21	1 454 309,11		25,00	
2538	653 238,92	1 454 316,82	25,00		
6349	653 259,15	1 454 337,82	25,00		
6350	653 266,86	1 454 332,07	25,00		
6351	653 267,37	1 454 333,33	25,00		
6352	653 286,30	1 454 362,11	25,00		
Вырез 1 из 2					
2730	653 312,36	1 454 788,81	Картометрический метод	25,00	—
2729	653 311,53	1 454 810,58		25,00	
2728	653 256,65	1 454 807,86		25,00	
2727	653 257,81	1 454 785,25		25,00	
2726	653 267,74	1 454 785,70		25,00	
2731	653 288,76	1 454 787,15		25,00	
2730	653 312,36	1 454 788,81		25,00	
Вырез 2 из 2					
2735	653 445,73	1 454 638,44	Картометрический метод	25,00	—
2734	653 446,73	1 454 654,36		25,00	
2733	653 390,90	1 454 649,66		25,00	
2732	653 392,30	1 454 632,23		25,00	
2735	653 445,73	1 454 638,44		25,00	
П-1(77)					
2686	653 540,03	1 454 301,13	Картометрический метод	25,00	—
2687	653 562,13	1 454 287,79		25,00	
2688	653 591,27	1 454 312,00		25,00	

Раздел 2

Сведения о местоположении границ объекта					
1	2	3	4	5	6
2689	653 632,09	1 454 350,71	Картометрический метод	25,00	—
2690	653 607,51	1 454 377,98		25,00	
2691	653 593,31	1 454 392,55		25,00	
2692	653 562,92	1 454 410,54		25,00	
2693	653 589,64	1 454 460,07		25,00	
2694	653 593,86	1 454 470,63		25,00	
2695	653 596,27	1 454 482,22		25,00	
2696	653 592,87	1 454 485,96		25,00	
2697	653 588,77	1 454 485,96		25,00	
2698	653 543,06	1 454 523,16		25,00	
6663	653 529,81	1 454 537,21		25,00	Закрепление отсутствует
6664	653 511,76	1 454 519,69		25,00	
6665	653 484,01	1 454 495,80		25,00	
6666	653 460,79	1 454 488,60		25,00	—
6081	653 434,14	1 454 470,53		25,00	
6082	653 433,87	1 454 470,89		25,00	
6083	653 393,83	1 454 440,08		25,00	
6084	653 394,73	1 454 439,10		25,00	
6085	653 386,71	1 454 432,57		25,00	
6086	653 369,77	1 454 419,48		25,00	
6087	653 351,65	1 454 402,27		25,00	
6088	653 335,89	1 454 386,71		25,00	
6089	653 306,40	1 454 353,72		25,00	
6090	653 301,13	1 454 346,11		25,00	
6091	653 287,13	1 454 316,91		25,00	
6092	653 285,72	1 454 314,94		25,00	
6093	653 291,14	1 454 279,81		25,00	
6094	653 275,41	1 454 252,65		25,00	
6095	653 265,59	1 454 214,05		25,00	
6096	653 269,10	1 454 204,89		25,00	
2719	653 329,39	1 454 191,25		25,00	
2720	653 341,36	1 454 230,78		25,00	
2721	653 389,66	1 454 259,48		25,00	
2722	653 445,14	1 454 205,07		25,00	
2723	653 537,66	1 454 223,75		25,00	
2724	653 553,34	1 454 265,06		25,00	
2725	653 525,70	1 454 277,11		25,00	
2686	653 540,03	1 454 301,13		25,00	
П-1(80)					
6339	653 189,18	1 453 878,33	Картометрический метод	25,00	—
6340	653 193,56	1 453 886,88		25,00	
6341	653 191,88	1 453 906,89		25,00	
6342	653 188,42	1 453 957,33		25,00	
6343	653 190,21	1 453 985,92		25,00	
6344	653 186,01	1 453 991,16		25,00	
2742	653 187,85	1 454 044,72		25,00	
2743	653 182,97	1 454 055,86		25,00	
2744	653 182,89	1 454 058,19		25,00	
2745	653 150,41	1 454 061,28		25,00	
2746	653 149,31	1 454 062,06		25,00	
2747	653 130,69	1 454 064,81		25,00	
2748	653 131,04	1 454 075,01		25,00	
2749	653 053,48	1 454 077,08		25,00	

Раздел 2

Сведения о местоположении границ объекта					
1	2	3	4	5	6
2750	653 020,72	1 454 081,12	Картометрический метод	25,00	—
2751	653 005,27	1 454 086,56		25,00	
2752	653 006,18	1 454 104,87		25,00	
2753	652 983,81	1 454 106,36		25,00	
2754	652 983,48	1 454 102,52		25,00	
2755	652 970,56	1 454 103,78		25,00	
2756	652 962,12	1 454 099,59		25,00	
2757	652 875,28	1 454 111,25		25,00	
2758	652 868,73	1 454 065,03		25,00	
2759	652 801,69	1 454 066,61		25,00	
2760	652 734,33	1 454 056,04		25,00	
2761	652 737,41	1 454 045,93		25,00	
2762	652 800,25	1 454 053,73		25,00	
2763	652 797,76	1 454 028,35		25,00	
2764	652 660,79	1 454 048,64		25,00	
2765	652 655,52	1 454 013,66		25,00	
2766	652 699,97	1 454 007,19		25,00	
2767	652 703,69	1 454 006,65		25,00	
2768	652 703,60	1 454 005,13		25,00	
2769	652 846,48	1 453 985,10		25,00	
2770	652 839,40	1 453 931,40		25,00	
2771	652 848,50	1 453 930,03		25,00	
2772	652 867,83	1 453 936,09		25,00	
2773	652 942,72	1 453 927,31		25,00	
2774	652 997,33	1 453 916,79		25,00	
2775	653 004,79	1 453 955,19		25,00	
2776	653 060,01	1 453 947,56		25,00	
2777	653 110,14	1 453 934,94		25,00	
2778	653 147,33	1 453 917,40		25,00	
2779	653 163,44	1 453 902,86		25,00	
2780	653 174,73	1 453 890,99		25,00	
6339	653 189,18	1 453 878,33		25,00	
П-1(81)					
2781	653 230,49	1 454 254,82	Картометрический метод	25,00	—
2782	653 227,65	1 454 256,20		25,00	
2783	653 228,15	1 454 257,58		25,00	
2784	653 224,26	1 454 258,77		25,00	
2785	653 222,84	1 454 254,39		25,00	
2786	653 206,21	1 454 224,66		25,00	
2787	653 199,43	1 454 207,67		25,00	
2788	653 186,30	1 454 131,37		25,00	
2789	653 188,79	1 454 130,73		25,00	
2790	653 189,19	1 454 132,26		25,00	
2791	653 190,81	1 454 133,88		25,00	
2792	653 192,21	1 454 141,75		25,00	
2793	653 194,92	1 454 141,66		25,00	
2794	653 195,37	1 454 147,03		25,00	
2795	653 193,23	1 454 147,44		25,00	
2796	653 203,32	1 454 206,59		25,00	
2797	653 208,84	1 454 220,35		25,00	
2798	653 211,43	1 454 219,44		25,00	
2799	653 214,35	1 454 225,54		25,00	
2800	653 211,86	1 454 226,59		25,00	
2801	653 224,71	1 454 249,53		25,00	
2802	653 227,98	1 454 248,42		25,00	

Раздел 2

Сведения о местоположении границ объекта					
1	2	3	4	5	6
2781	653 230,49	1 454 254,82	Картометрический метод	25,00	—
П-1(82)					
2803	653 071,13	1 453 687,17	Картометрический метод	25,00	—
2804	653 129,67	1 453 702,79		25,00	
2805	653 123,43	1 453 726,68		25,00	
2806	653 065,21	1 453 711,52		25,00	
2803	653 071,13	1 453 687,17		25,00	
П-1(83)					
6148	653 481,72	1 453 504,81	Картометрический метод	25,00	—
2808	653 504,06	1 453 536,30		25,00	
2809	653 523,31	1 453 523,01		25,00	
6144	653 564,14	1 453 531,49		25,00	
6145	653 479,58	1 453 592,92		25,00	
6146	653 448,77	1 453 624,53		25,00	
6147	653 398,15	1 453 613,82		25,00	
6148	653 481,72	1 453 504,81		25,00	
П-1(84)					
2814	653 763,74	1 453 455,75	Картометрический метод	25,00	—
6136	653 780,48	1 453 491,17		25,00	
6137	653 749,07	1 453 499,03		25,00	
6138	653 714,51	1 453 483,55		25,00	
6692	653 726,56	1 453 483,93		25,00	
6691	653 727,04	1 453 473,19		25,00	
6693	653 715,03	1 453 472,71		25,00	
2821	653 726,68	1 453 457,32		25,00	
2814	653 763,74	1 453 455,75		25,00	
П-1(85)					
2822	653 546,11	1 453 848,33	Картометрический метод	25,00	—
2823	653 588,88	1 453 877,71		25,00	
2824	653 576,89	1 454 084,45		25,00	
2825	653 505,40	1 454 113,52		25,00	
2826	653 508,48	1 454 079,41		25,00	
2827	653 523,12	1 453 919,04		25,00	
2822	653 546,11	1 453 848,33		25,00	
П-1(86)					
2828	653 848,09	1 453 749,38	Картометрический метод	25,00	—
2829	653 852,75	1 453 737,55		25,00	
2830	653 914,89	1 453 755,84		25,00	
8199	653 929,04	1 453 763,52		25,00	Закрепление отсутствует
8200	653 928,60	1 453 765,06		25,00	
8201	653 920,23	1 453 787,91		25,00	
8202	653 908,18	1 453 836,01		25,00	
8203	653 896,92	1 453 881,30		25,00	
8204	653 893,39	1 453 894,28		25,00	—
2837	653 850,07	1 453 877,80		25,00	
2838	653 852,90	1 453 869,45		25,00	
2839	653 843,19	1 453 859,78		25,00	
2840	653 804,17	1 453 846,55		25,00	
2841	653 785,87	1 453 860,62		25,00	
2842	653 759,89	1 453 845,32		25,00	
2843	653 742,28	1 453 863,99		25,00	

Раздел 2

Сведения о местоположении границ объекта					
1	2	3	4	5	6
2844	653 706,18	1 453 851,31	Картометрический метод	25,00	—
2845	653 793,02	1 453 723,30		25,00	
2846	653 840,92	1 453 734,43		25,00	
2847	653 838,93	1 453 743,68		25,00	
2848	653 844,26	1 453 746,99		25,00	
2828	653 848,09	1 453 749,38		25,00	
П-1(87)					
2849	654 063,12	1 453 775,36	Картометрический метод	25,00	—
2850	654 162,22	1 453 780,54		25,00	
2851	654 160,03	1 453 827,00		25,00	
2852	654 153,90	1 453 826,88		25,00	
2853	654 137,74	1 453 826,55		25,00	
2854	654 137,95	1 453 818,24		25,00	
2855	654 063,37	1 453 814,89		25,00	
2856	654 064,00	1 453 800,60		25,00	
2857	654 066,55	1 453 800,73		25,00	
2858	654 066,94	1 453 787,29		25,00	
2859	654 062,73	1 453 787,19		25,00	
2849	654 063,12	1 453 775,36		25,00	
3. Сведения о характерных точках части (частей) границы объекта					
1	2	3	4	5	6
—	—	—	—	—	—

Раздел 3

Сведения о местоположении измененных (уточненных) границ объекта

1. Система координат МСК-51

2. Сведения о характерных точках границ объекта

Обозначение характерных точек границы	Существующие координаты, м		Измененные (уточненные) координаты, м		Метод определения координат характерной точки	Средняя квадратическая погрешность положения характерной точки (Mt), м	Описание обозначения точки на местности (при наличии)
	X	Y	X	Y			
1	2	3	4	5	6	7	8
—	—	—	—	—	—	—	—
3. Сведения о характерных точках части (частей) границы объекта							
1	2	3	4	5	6	7	8
—	—	—	—	—	—	—	—

Раздел 4

План границ объекта

Подпись _____ Дата « 31 » _____ мая 20 22 г.

Место для оттиска печати (при наличии) лица, составившего описание местоположения границ объекта

Прохождение границы		Описание прохождения границы
от точки	до точки	
1	2	3
—	—	—

ОПИСАНИЕ МЕСТОПОЛОЖЕНИЯ ГРАНИЦ
Зона специального назначения, связанная с захоронениями (СН-1)

(наименование объекта, местоположение границ которого описано (далее - объект))

Раздел 1

Сведения об объекте		
№ п/п	Характеристики объекта	Описание характеристик
1	2	3
1	Местоположение объекта	Мурманская область, г Североморск
2	Площадь объекта ± величина погрешности определения площади ($P \pm \Delta P$)	632 193 м² ±
3	Иные характеристики объекта	Вид объекта реестра границ: Территориальная зона

Раздел 2

Сведения о местоположении границ объекта

1. Система координат МСК-51

2. Сведения о характерных точках границ объекта

Обозначение характерных точек границ	Координаты, м		Метод определения координат характерной точки	Средняя квадратическая погрешность положения характерной точки (Mt), м	Описание обозначения точки на местности (при наличии)
	X	Y			
1	2	3	4	5	6
CH-1					
4420	652 966,00	1 449 163,91	Картометрический метод	25,00	Закрепление отсутствует
4421	652 890,40	1 449 260,60		25,00	
4422	652 795,13	1 449 221,55		25,00	
4423	652 660,75	1 449 119,23		25,00	
4424	652 604,56	1 449 080,23		25,00	
4425	652 477,83	1 448 993,89		25,00	
4426	652 484,44	1 448 961,01		25,00	
4427	652 396,86	1 448 918,23		25,00	
4428	652 341,91	1 448 876,64		25,00	
4429	652 389,69	1 448 806,94		25,00	
4430	652 640,54	1 448 920,90		25,00	
4431	652 739,04	1 448 934,21		25,00	
4432	652 892,69	1 449 052,60		25,00	
4433	652 930,17	1 449 102,79		25,00	
4434	652 929,56	1 449 134,28		25,00	
4420	652 966,00	1 449 163,91	25,00		
CH-1					
264	652 341,99	1 449 585,87	Картометрический метод	25,00	—
265	652 283,87	1 449 622,14		25,00	
266	652 190,05	1 449 674,85		25,00	
267	652 123,81	1 449 706,47		25,00	
4095	652 159,10	1 450 126,14		25,00	Закрепление отсутствует
4094	652 155,21	1 450 164,54		25,00	
4093	652 156,37	1 450 220,55		25,00	
4361	652 151,76	1 450 223,46		25,00	
4360	652 153,92	1 450 237,41		25,00	
4359	652 321,30	1 450 246,56		25,00	—
4358	652 375,67	1 450 253,49		25,00	

Раздел 2

Сведения о местоположении границ объекта					
1	2	3	4	5	6
4357	652 541,72	1 450 095,90	Картометрический метод	25,00	—
4356	652 514,12	1 450 067,25		25,00	
4355	652 596,19	1 449 985,98		25,00	
264	652 341,99	1 449 585,87		25,00	
СН-1					
8753	652 972,83	1 450 381,14	Картометрический метод	25,00	—
8754	652 636,42	1 450 764,81		25,00	
8755	652 410,52	1 450 579,02		25,00	
8756	652 435,03	1 450 522,71		25,00	
8757	652 444,54	1 450 516,71		25,00	
8758	652 454,43	1 450 497,27		25,00	
8759	652 511,00	1 450 437,03		25,00	
8760	652 433,02	1 450 336,14		25,00	
8761	652 584,43	1 450 151,97		25,00	
8762	652 687,92	1 450 115,13		25,00	
8763	652 722,26	1 450 169,70		25,00	
8753	652 972,83	1 450 381,14		25,00	
СН-1					
868	654 047,53	1 450 753,59	Картометрический метод	25,00	-
869	653 881,86	1 450 905,85		25,00	
870	653 817,13	1 450 835,88		25,00	
871	653 891,41	1 450 754,82		25,00	
872	653 917,00	1 450 706,43		25,00	
873	653 979,26	1 450 677,15		25,00	
868	654 047,53	1 450 753,59		25,00	
СН-1					
5240	655 850,14	1 456 240,30	Картометрический метод	25,00	—
6600	655 856,02	1 456 241,58		25,00	
6599	655 851,80	1 456 259,77		25,00	
6598	655 841,73	1 456 261,60		25,00	
6678	655 834,91	1 456 262,83		25,00	
6677	655 831,67	1 456 270,07		25,00	
6676	655 830,58	1 456 272,50		25,00	
6675	655 819,91	1 456 279,97		25,00	
6674	655 816,07	1 456 282,66		25,00	
6673	655 816,30	1 456 283,00		25,00	
6672	655 841,67	1 456 318,93		25,00	
6671	655 847,38	1 456 319,67		25,00	
6670	655 855,18	1 456 318,91		25,00	
6669	655 880,75	1 456 322,20		25,00	
6668	655 881,70	1 456 329,70		25,00	
6667	655 887,16	1 456 372,82		25,00	
6666	655 888,35	1 456 387,22		25,00	
6665	655 891,50	1 456 388,98		25,00	
6664	655 899,02	1 456 393,17		25,00	
6663	655 900,05	1 456 407,51		25,00	
6662	655 901,50	1 456 407,84		25,00	
6661	655 903,67	1 456 424,61		25,00	
6660	655 902,25	1 456 436,13		25,00	
6659	655 907,51	1 456 450,72		25,00	
6658	655 919,87	1 456 472,23		25,00	
6657	655 916,26	1 456 483,27		25,00	
6656	655 914,99	1 456 487,17		25,00	
6655	655 910,80	1 456 486,18		25,00	
6654	655 909,17	1 456 490,24		25,00	

Раздел 2

Сведения о местоположении границ объекта					
1	2	3	4	5	6
6653	655 914,46	1 456 491,96	Картометрический метод	25,00	—
6652	655 920,81	1 456 495,09		25,00	
6651	655 926,66	1 456 500,88		25,00	
6650	655 936,20	1 456 507,53		25,00	
6649	655 941,19	1 456 512,73		25,00	
6648	655 950,24	1 456 515,72		25,00	
6647	655 951,08	1 456 515,60		25,00	
6646	655 957,24	1 456 514,66		25,00	
6645	655 958,57	1 456 514,45		25,00	
6644	655 964,70	1 456 510,08		25,00	
6643	655 973,75	1 456 513,47		25,00	
6642	655 996,52	1 456 557,18		25,00	
6641	655 995,95	1 456 558,06		25,00	
6640	656 000,73	1 456 567,16		25,00	
6639	655 993,93	1 456 580,27		25,00	
6638	655 991,01	1 456 585,32		25,00	
6637	655 988,12	1 456 592,36		25,00	
6636	655 989,23	1 456 599,35		25,00	
6635	655 992,37	1 456 608,30		25,00	
6634	655 999,69	1 456 628,19		25,00	
6633	656 018,27	1 456 664,90		25,00	
6632	656 025,54	1 456 681,79		25,00	
6631	656 010,03	1 456 713,04		25,00	
6630	656 024,23	1 456 725,81		25,00	
5269	656 039,35	1 456 737,36		25,00	
5270	656 015,95	1 456 815,35		25,00	
5271	655 993,71	1 456 857,06		25,00	
5272	655 978,21	1 456 879,26		25,00	
5273	655 953,95	1 456 911,56		25,00	
5274	655 921,61	1 456 953,95		25,00	
5275	655 904,76	1 456 991,62		25,00	
5276	655 911,34	1 457 018,86		25,00	
6687	655 905,77	1 457 019,24		25,00	
6686	655 895,93	1 457 026,20		25,00	
6685	655 890,63	1 457 033,70		25,00	
6684	655 868,06	1 457 029,21		25,00	
6683	655 852,58	1 457 024,16		25,00	
6682	655 833,43	1 457 016,60		25,00	
6681	655 806,91	1 457 000,66		25,00	
6680	655 845,72	1 456 843,35		25,00	
6679	655 829,76	1 456 818,16		25,00	
6860	655 827,65	1 456 807,27		25,00	
6859	655 805,17	1 456 797,63		25,00	
6858	655 833,97	1 456 708,05		25,00	
6857	655 866,14	1 456 705,68		25,00	
6856	655 874,10	1 456 705,10		25,00	
6855	655 896,23	1 456 668,57		25,00	
6854	655 906,65	1 456 601,26		25,00	
6853	655 900,45	1 456 571,16		25,00	
6852	655 899,34	1 456 565,77		25,00	
6851	655 864,30	1 456 497,27		25,00	
6850	655 867,01	1 456 474,76		25,00	
6849	655 866,86	1 456 454,64		25,00	
6848	655 866,80	1 456 447,38		25,00	
6847	655 845,46	1 456 394,96		25,00	

Раздел 2

Сведения о местоположении границ объекта					
1	2	3	4	5	6
6846	655 843,40	1 456 396,01	Картометрический метод	25,00	—
6845	655 801,55	1 456 417,35		25,00	
6844	655 798,65	1 456 412,00		25,00	
6843	655 785,90	1 456 388,45		25,00	
6842	655 787,17	1 456 387,58		25,00	
6841	655 781,32	1 456 376,47		25,00	
6840	655 781,64	1 456 376,30		25,00	
6839	655 778,14	1 456 357,39		25,00	
6838	655 770,20	1 456 349,82		25,00	
6837	655 762,30	1 456 342,29		25,00	
6836	655 761,93	1 456 341,62		25,00	
6835	655 736,53	1 456 295,18		25,00	
6834	655 727,12	1 456 278,47		25,00	
155665	655 706,96	1 456 242,77		25,00	
155664	655 710,74	1 456 231,47		25,00	
155663	655 719,89	1 456 206,88		25,00	
5233	655 720,70	1 456 204,67		25,00	Закрепление отсутствует
5234	655 724,66	1 456 205,86		25,00	
5235	655 731,46	1 456 207,53		25,00	
5236	655 730,72	1 456 210,04		25,00	
5237	655 735,48	1 456 210,92	25,00		
5238	655 761,43	1 456 218,85	25,00		
5239	655 786,11	1 456 226,40	25,00		
5240	655 850,14	1 456 240,30	25,00	—	
3. Сведения о характерных точках части (частей) границы объекта					
1	2	3	4	5	6
—	—	—	—	—	—

Раздел 3

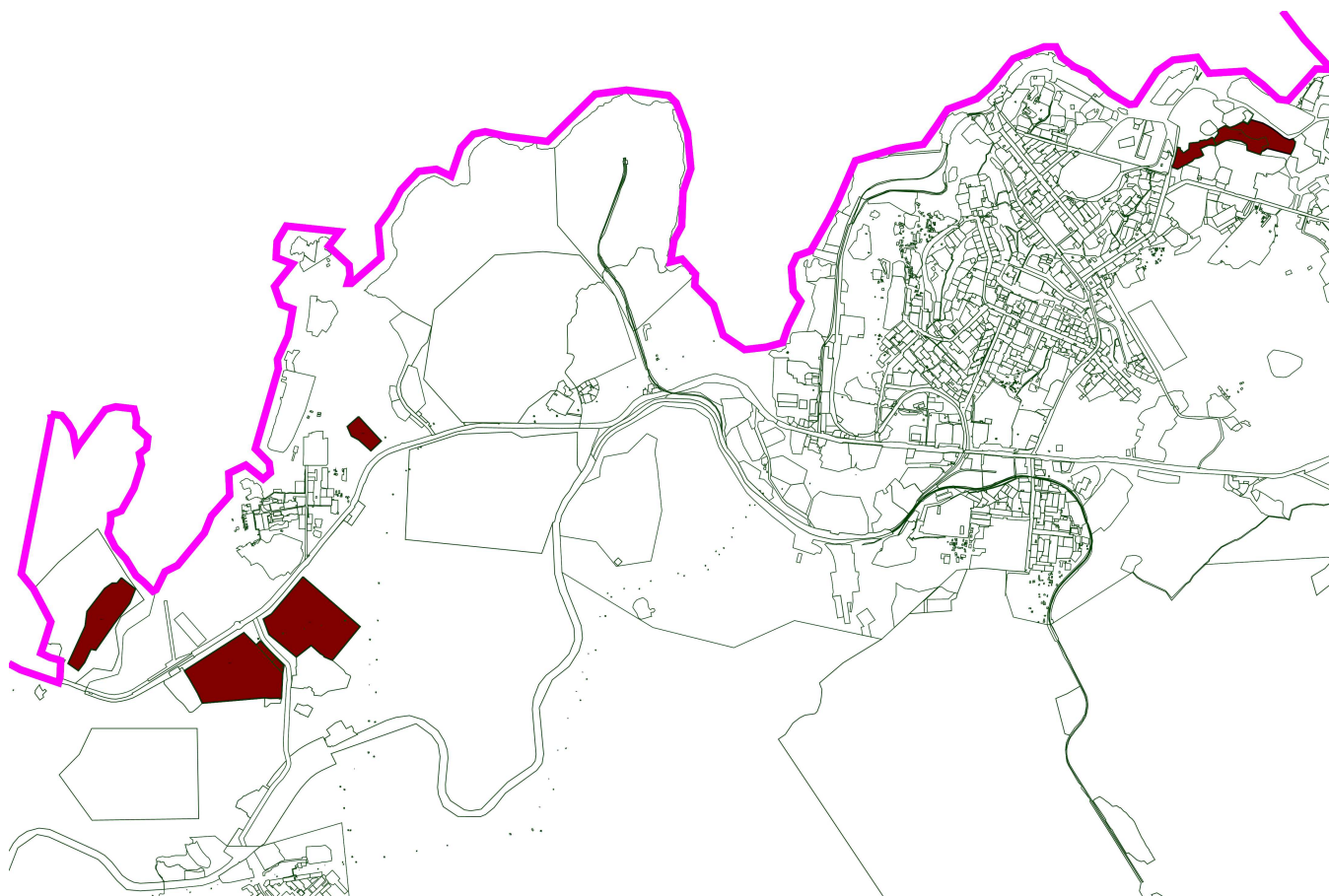
Сведения о местоположении измененных (уточненных) границ объекта

1. Система координат МСК-51

2. Сведения о характерных точках границ объекта





Обозначение характерных точек границы	Существующие координаты, м		Измененные (уточненные) координаты, м		Метод определения координат характерной точки	Средняя квадратическая погрешность положения характерной точки (Mt), м	Описание обозначения точки на местности (при наличии)
	X	Y	X	Y			
1	2	3	4	5	6	7	8
—	—	—	—	—	—	—	—
3. Сведения о характерных точках части (частей) границы объекта							
1	2	3	4	5	6	7	8
—	—	—	—	—	—	—	—

Раздел 4
План границ объекта



Масштаб 1:50 000

Используемые условные знаки и обозначения:

-  - Граница муниципального образования
-  - Граница населенного пункта
-  - Границы земельного участка
-  - СН-1 - Зона специального назначения, связанная с захоронениями

Подпись _____ Дата « 31 » _____ мая _____ 20 22 г.

Место для оттиска печати (при наличии) лица, составившего описание местоположения границ объекта

Прохождение границы		Описание прохождения границы
от точки	до точки	
1	2	3
—	—	—

ОПИСАНИЕ МЕСТОПОЛОЖЕНИЯ ГРАНИЦ
Зона сельскохозяйственного использования (СХ-1)

(наименование объекта, местоположение границ которого описано (далее - объект))

Раздел 1

Сведения об объекте		
№ п/п	Характеристики объекта	Описание характеристик
1	2	3
1	Местоположение объекта	Мурманская область, г Североморск
2	Площадь объекта ± величина погрешности определения площади (Р ± ΔР)	—
3	Иные характеристики объекта	Вид объекта реестра границ: Территориальная зона

Раздел 2

Сведения о местоположении границ объекта					
1. Система координат		МСК-51			
2. Сведения о характерных точках границ объекта					
Обозначение характерных точек границ	Координаты, м		Метод определения координат характерной точки	Средняя квадратическая погрешность положения характерной точки (Mt), м	Описание обозначения точки на местности (при наличии)
	X	Y			
1	2	3	4	5	6
3. Сведения о характерных точках части (частей) границы объекта					
1	2	3	4	5	6
—	—	—	—	—	—

Раздел 3

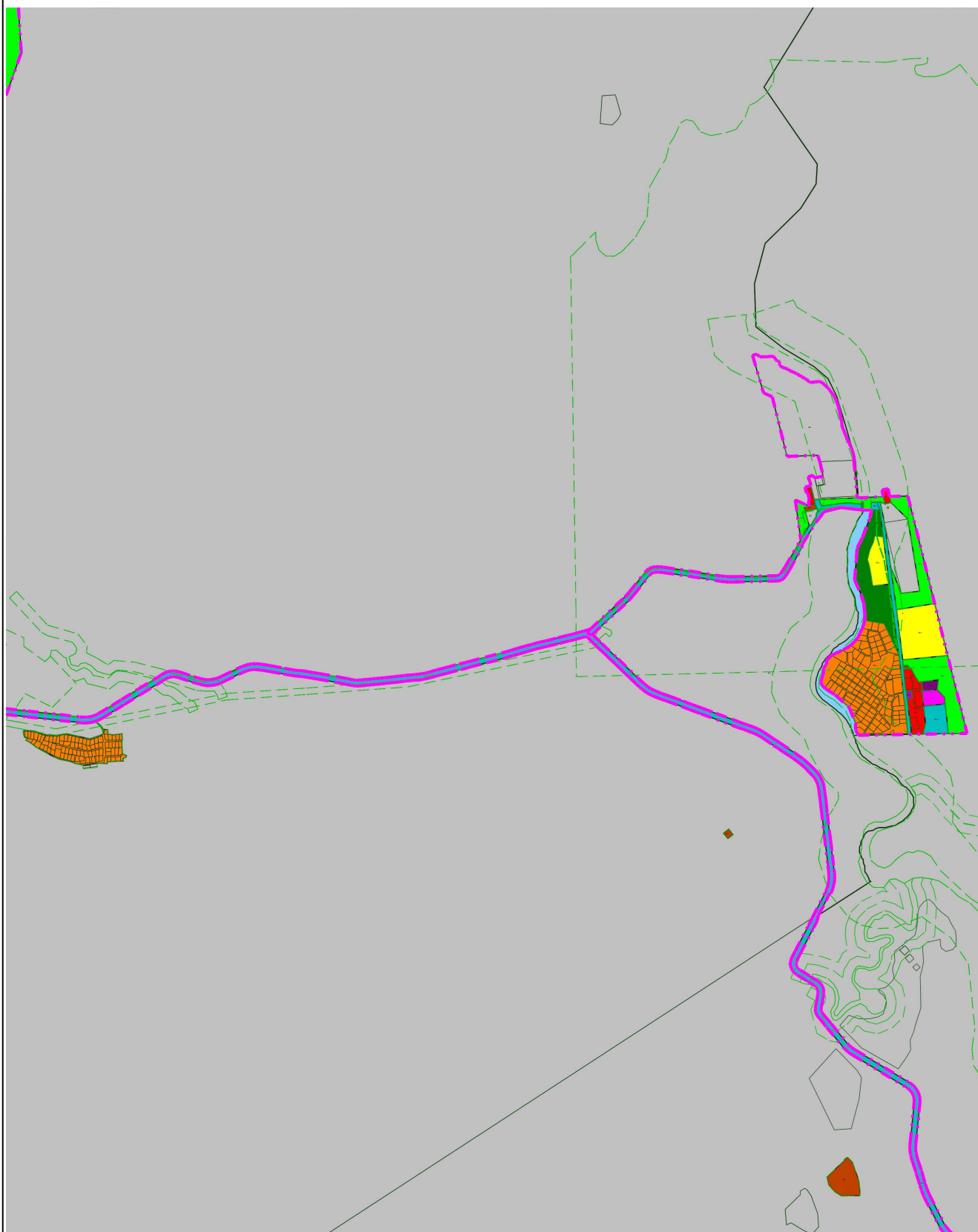
Сведения о местоположении измененных (уточненных) границ объекта

1. Система координат МСК-51

2. Сведения о характерных точках границ объекта

Обозначение характерных точек границы	Существующие координаты, м		Измененные (уточненные) координаты, м		Метод определения координат характерной точки	Средняя квадратическая погрешность положения характерной точки (Mt), м	Описание обозначения точки на местности (при наличии)
	X	Y	X	Y			
1	2	3	4	5	6	7	8
—	—	—	—	—	—	—	—
3. Сведения о характерных точках части (частей) границы объекта							
1	2	3	4	5	6	7	8
—	—	—	—	—	—	—	—

Раздел 4
План границ объекта



Масштаб 1:30 000

Подпись _____ Дата « 16 » декабря 20 21 г.

Место для оттиска печати (при наличии) лица, составившего описание местоположения границ объекта

Прохождение границы		Описание прохождения границы
от точки	до точки	
1	2	3
—	—	—

ОПИСАНИЕ МЕСТОПОЛОЖЕНИЯ ГРАНИЦ

Зеленые насаждения общего пользования (парки, скверы, бульвары) (Р-1)

(наименование объекта, местоположение границ которого описано (далее - объект))

Раздел 1

Сведения об объекте		
№ п/п	Характеристики объекта	Описание характеристик
1	2	3
1	Местоположение объекта	Мурманская область, г Североморск
2	Площадь объекта ± величина погрешности определения площади ($P \pm \Delta P$)	454 094 м² ±
3	Иные характеристики объекта	Вид объекта реестра границ: Территориальная зона

Раздел 2

Сведения о местоположении границ объекта

1. Система координат МСК-51

2. Сведения о характерных точках границ объекта

Обозначение характерных точек границ	Координаты, м		Метод определения координат характерной точки	Средняя квадратическая погрешность положения характерной точки (Mt), м	Описание обозначения точки на местности (при наличии)
	X	Y			
1	2	3	4	5	6
P-1(1)					
1594	634 950,06	1 468 515,11	Картометрический метод	25,00	—
2	634 941,13	1 468 459,47		25,00	
3	634 932,21	1 468 450,49		25,00	
4	634 917,16	1 468 442,30		25,00	
5	634 913,05	1 468 439,74		25,00	
6	634 919,88	1 468 429,34		25,00	
7	634 929,56	1 468 414,62		25,00	
8	634 926,60	1 468 410,02		25,00	
9	634 913,78	1 468 430,16		25,00	
860	634 896,43	1 468 425,41		25,00	
859	634 901,84	1 468 415,53		25,00	
858	634 911,51	1 468 405,05		25,00	
857	634 915,52	1 468 398,24		25,00	
856	634 921,98	1 468 386,39		25,00	
855	634 938,50	1 468 361,31		25,00	
854	634 953,26	1 468 386,94		25,00	
853	634 940,13	1 468 390,44		25,00	
852	634 932,48	1 468 402,03		25,00	
851	634 934,66	1 468 405,97		25,00	
850	634 935,99	1 468 403,95		25,00	
849	634 942,62	1 468 393,89		25,00	
848	634 953,31	1 468 390,94		25,00	
847	634 953,77	1 468 392,44		25,00	
846	634 965,90	1 468 388,99		25,00	
845	634 981,13	1 468 436,95		25,00	
844	634 994,32	1 468 462,39		25,00	
843	635 001,67	1 468 478,86		25,00	
842	635 042,08	1 468 481,53		25,00	
841	635 055,83	1 468 478,41		25,00	
840	635 055,09	1 468 474,45		25,00	
31	635 106,07	1 468 457,01		25,00	
811	635 268,40	1 468 410,31		25,00	
810	635 276,30	1 468 430,85		25,00	
809	635 410,89	1 468 411,45		25,00	
73	635 445,73	1 468 574,13		25,00	
182	635 445,73	1 468 574,13		25,00	
181	635 372,58	1 468 616,51		25,00	
38	635 360,12	1 468 589,18		25,00	
39	635 276,09	1 468 539,71		25,00	
40	635 240,93	1 468 518,88		25,00	
41	635 180,32	1 468 520,09		25,00	
42	635 161,83	1 468 511,91		25,00	
43	635 162,70	1 468 509,93		25,00	
44	635 155,40	1 468 506,69		25,00	
45	635 137,24	1 468 545,28		25,00	
898	635 137,50	1 468 547,48		25,00	

Раздел 2

Сведения о местоположении границ объекта					
1	2	3	4	5	6
897	635 119,19	1 468 546,77	Картометрический метод	25,00	—
896	635 118,72	1 468 541,38		25,00	
895	635 114,65	1 468 541,81		25,00	
876	635 101,56	1 468 544,57		25,00	
875	635 100,64	1 468 539,17		25,00	
52	635 104,62	1 468 536,70		25,00	
53	635 106,66	1 468 531,75		25,00	
54	635 105,54	1 468 523,96		25,00	
55	635 100,99	1 468 507,98		25,00	
870	635 019,22	1 468 521,74		25,00	
869	635 016,84	1 468 522,30		25,00	
868	635 012,89	1 468 506,26		25,00	
867	635 014,97	1 468 505,67		25,00	
866	635 014,16	1 468 502,35		25,00	
865	635 007,07	1 468 499,13		25,00	
864	635 009,11	1 468 507,45		25,00	
63	634 957,88	1 468 514,10		25,00	
1594	634 950,06	1 468 515,11		25,00	
P-1(2)					
65	635 074,34	1 468 332,75	Картометрический метод	25,00	—
66	635 079,58	1 468 337,38		25,00	
67	635 073,75	1 468 352,10		25,00	
68	635 070,43	1 468 348,80		25,00	
69	635 063,37	1 468 350,64		25,00	
70	635 064,40	1 468 354,23		25,00	
71	635 016,44	1 468 368,42		25,00	
72	634 967,87	1 468 382,80		25,00	
73	634 957,13	1 468 385,97		25,00	
74	634 950,03	1 468 372,80		25,00	
75	634 951,81	1 468 371,71		25,00	
76	634 948,41	1 468 365,76		25,00	
77	634 946,43	1 468 366,89		25,00	
78	634 941,76	1 468 359,08		25,00	
79	634 940,54	1 468 357,03		25,00	
80	634 944,26	1 468 352,35		25,00	
81	634 950,24	1 468 347,12		25,00	
82	634 957,16	1 468 343,18		25,00	
83	634 964,73	1 468 340,72		25,00	
84	634 971,31	1 468 339,87		25,00	
85	635 007,03	1 468 337,51		25,00	
86	635 025,70	1 468 338,23		25,00	
87	635 046,68	1 468 337,19		25,00	
88	635 060,58	1 468 335,40		25,00	
65	635 074,34	1 468 332,75		25,00	
P-1(3)					
203	634 419,92	1 468 836,34	Картометрический метод	25,00	—
3989	634 675,64	1 468 748,03		25,00	
3988	634 689,50	1 468 744,78		25,00	
3987	634 702,33	1 468 742,14		25,00	
3986	634 735,12	1 468 735,23		25,00	
3985	634 756,11	1 468 731,23		25,00	
3984	634 795,21	1 468 725,23		25,00	
3983	634 797,11	1 468 737,60		25,00	
3982	634 808,94	1 468 735,82		25,00	
3981	634 807,07	1 468 723,41		25,00	

Раздел 2

Сведения о местоположении границ объекта					
1	2	3	4	5	6
187	634 823,23	1 468 721,20	Картометрический метод	25,00	—
186	634 823,73	1 468 728,66		25,00	
185	634 823,86	1 468 734,62		25,00	
184	634 828,68	1 468 734,51		25,00	
183	634 847,99	1 468 734,10		25,00	
182	634 847,84	1 468 727,45		25,00	
105	634 865,87	1 468 724,99		25,00	
106	634 904,52	1 468 717,96		25,00	
107	634 913,48	1 468 710,84		25,00	
108	634 953,04	1 468 703,78		25,00	
4026	634 974,92	1 468 699,13		25,00	
4025	635 024,72	1 468 690,68		25,00	
4024	635 024,12	1 468 687,24		25,00	
112	635 071,48	1 468 679,89		25,00	
113	635 072,17	1 468 683,44		25,00	
114	635 113,25	1 468 676,55		25,00	
115	635 123,26	1 468 679,63		25,00	
116	635 124,21	1 468 686,07		25,00	
117	635 120,80	1 468 686,57		25,00	
118	635 121,99	1 468 694,66		25,00	
119	635 146,83	1 468 690,97		25,00	
120	635 145,64	1 468 682,89		25,00	
121	635 141,15	1 468 683,55		25,00	
122	635 140,19	1 468 677,08		25,00	
123	635 149,73	1 468 675,40		25,00	
124	635 154,17	1 468 678,79		25,00	
125	635 168,12	1 468 676,15		25,00	
126	635 167,96	1 468 670,03		25,00	
127	635 173,08	1 468 666,51		25,00	
128	635 191,69	1 468 663,36		25,00	
129	635 197,56	1 468 667,37		25,00	
130	635 235,24	1 468 660,99		25,00	
131	635 236,54	1 468 661,63		25,00	
132	635 242,31	1 468 664,02		25,00	
133	635 246,70	1 468 663,88		25,00	
134	635 258,62	1 468 661,40		25,00	
135	635 256,13	1 468 648,58		25,00	
136	635 251,01	1 468 620,89		25,00	
137	635 260,22	1 468 620,34		25,00	
138	635 371,58	1 468 616,54		25,00	
180	635 269,66	1 468 666,60		25,00	
179	635 253,70	1 468 676,80		25,00	
178	635 203,18	1 468 685,92		25,00	
177	635 120,47	1 468 700,11		25,00	
176	635 103,63	1 468 697,68		25,00	
175	635 050,47	1 468 695,61		25,00	
174	634 972,46	1 468 711,97		25,00	
173	634 886,05	1 468 737,81		25,00	
172	634 860,04	1 468 744,98		25,00	
171	634 830,80	1 468 748,01		25,00	
170	634 804,53	1 468 749,59		25,00	
169	634 783,95	1 468 752,08		25,00	
168	634 777,55	1 468 752,00		25,00	
167	634 766,88	1 468 751,76		25,00	
166	634 757,80	1 468 752,31		25,00	

Раздел 2

Сведения о местоположении границ объекта					
1	2	3	4	5	6
165	634 751,88	1 468 752,40	Картометрический метод	25,00	—
164	634 743,33	1 468 758,78		25,00	
163	634 741,09	1 468 758,81		25,00	
162	634 728,18	1 468 752,77		25,00	
161	634 713,59	1 468 754,58		25,00	
160	634 702,56	1 468 756,73		25,00	
159	634 694,31	1 468 759,23		25,00	
158	634 686,04	1 468 760,94		25,00	
157	634 679,35	1 468 762,62		25,00	
156	634 674,63	1 468 764,28		25,00	
155	634 670,21	1 468 765,75		25,00	
31	634 659,70	1 468 769,09		0,10	
153	634 642,79	1 468 771,47		25,00	
152	634 628,91	1 468 771,33		25,00	
151	634 619,87	1 468 778,22		25,00	
150	634 610,76	1 468 782,47		25,00	
149	634 605,48	1 468 782,63		25,00	
148	634 598,88	1 468 782,83		25,00	
147	634 589,77	1 468 787,08		25,00	
146	634 583,18	1 468 787,28		25,00	
145	634 577,90	1 468 787,43		25,00	
144	634 570,11	1 468 791,65		25,00	
143	634 558,63	1 468 803,49		25,00	
142	634 541,36	1 468 801,78		25,00	
141	634 525,77	1 468 810,20		25,00	
140	634 515,30	1 468 813,16		25,00	
139	634 504,83	1 468 816,13		25,00	
138	634 495,76	1 468 821,70		25,00	
137	634 488,00	1 468 827,24		25,00	
136	634 478,85	1 468 830,16		25,00	
135	634 465,81	1 468 835,85		25,00	
134	634 452,37	1 468 851,95		25,00	
133	634 438,38	1 468 862,83		25,00	
132	634 423,36	1 468 865,04		25,00	
131	634 417,20	1 468 863,06		25,00	
130	634 406,42	1 468 858,84		25,00	
129	634 395,76	1 468 849,96		25,00	
128	634 387,28	1 468 841,56		25,00	
127	634 382,25	1 468 835,73		25,00	
205	634 378,71	1 468 829,32		25,00	
204	634 381,70	1 468 827,40		25,00	
203	634 419,92	1 468 836,34		25,00	
P-1(4)					
120	651 243,67	1 464 194,60	Картометрический метод	25,00	—
196	651 242,64	1 464 240,50		25,00	
197	651 100,18	1 464 256,79		25,00	
198	651 106,98	1 464 212,65		25,00	
199	651 071,60	1 464 204,96		25,00	
200	651 030,07	1 464 186,50		25,00	
201	650 979,30	1 464 174,20		25,00	
202	650 943,92	1 464 183,42		25,00	
203	650 896,24	1 464 192,65		25,00	
204	650 837,78	1 464 201,88		25,00	
205	650 846,84	1 464 290,89		25,00	
206	650 470,75	1 464 341,77		25,00	

Раздел 2

Сведения о местоположении границ объекта					
1	2	3	4	5	6
207	650 512,62	1 464 321,68	Картометрический метод	25,00	—
208	650 544,17	1 464 306,55		25,00	
209	650 575,73	1 464 291,42		25,00	
210	650 607,32	1 464 276,27		25,00	
211	650 636,48	1 464 262,28		25,00	
212	650 640,73	1 464 236,12		25,00	
213	650 646,31	1 464 201,79		25,00	
214	650 653,23	1 464 159,22		25,00	
215	650 684,26	1 464 159,51		25,00	
216	650 741,53	1 464 154,66		25,00	
217	650 794,78	1 464 138,49		25,00	
218	650 870,06	1 464 104,76		25,00	
219	650 976,84	1 464 113,40		25,00	
220	651 040,41	1 464 119,25		25,00	
221	651 097,84	1 464 147,41		25,00	
222	651 200,43	1 464 185,80		25,00	
120	651 243,67	1 464 194,60		25,00	
P-1(5)					
223	650 520,98	1 450 460,37	Картометрический метод	25,00	—
2340	650 532,29	1 450 456,20		25,00	
2341	650 536,52	1 450 455,08		25,00	
2342	650 540,50	1 450 455,28		25,00	
2343	650 547,73	1 450 459,64		25,00	
2344	650 553,12	1 450 465,38		25,00	
2345	650 557,21	1 450 472,18		25,00	
2346	650 561,90	1 450 475,99		25,00	-
2347	650 566,36	1 450 478,40		25,00	—
2348	650 573,41	1 450 477,23		25,00	
45	650 577,67	1 450 475,27		25,00	-
234	650 569,92	1 450 498,13		25,00	—
235	650 511,95	1 450 552,53		25,00	
236	650 491,04	1 450 577,84		25,00	
237	650 506,56	1 450 596,18		25,00	
238	650 480,90	1 450 611,37		25,00	
239	650 486,29	1 450 632,24		25,00	
240	650 460,00	1 450 661,66		25,00	
144	650 437,76	1 450 707,25		25,00	
2312	650 396,75	1 450 692,79		25,00	
243	650 400,68	1 450 689,95		25,00	
2314	650 403,72	1 450 683,39		25,00	
245	650 406,44	1 450 667,14		25,00	
2316	650 411,04	1 450 658,57		25,00	
247	650 416,02	1 450 647,23		25,00	
248	650 433,97	1 450 620,25		25,00	
2319	650 449,20	1 450 595,50		25,00	
2320	650 457,32	1 450 583,71		25,00	
251	650 460,97	1 450 576,74		25,00	
2322	650 461,43	1 450 568,63		25,00	
253	650 457,60	1 450 551,51		25,00	
2324	650 454,59	1 450 537,14		25,00	
255	650 453,09	1 450 529,07		25,00	
2326	650 453,01	1 450 525,51		25,00	-
2327	650 463,72	1 450 502,03		25,00	—
258	650 466,29	1 450 485,87		25,00	
259	650 464,86	1 450 481,98		25,00	

Раздел 2

Сведения о местоположении границ объекта					
1	2	3	4	5	6
2330	650 467,11	1 450 474,26	Картометрический метод	25,00	—
2331	650 470,21	1 450 468,91		25,00	-
262	650 476,20	1 450 467,80		25,00	—
2333	650 486,63	1 450 468,37		25,00	
2334	650 491,40	1 450 467,76		25,00	
2335	650 498,24	1 450 464,73		25,00	
2336	650 505,10	1 450 462,76		25,00	
2337	650 511,44	1 450 461,32		25,00	
2338	650 517,80	1 450 461,22		25,00	
223	650 520,98	1 450 460,37		25,00	
P-1(6)					
758	653 618,35	1 450 413,09	Картометрический метод	25,00	—
755	653 702,58	1 450 411,78		25,00	
4821	653 703,31	1 450 511,27		25,00	
4827	653 615,50	1 450 511,64		25,00	
4826	653 614,75	1 450 502,38		25,00	
770	653 617,44	1 450 453,39		25,00	
758	653 618,35	1 450 413,09		25,00	
P-1(7)					
279	654 433,50	1 458 102,03	Картометрический метод	25,00	—
280	654 432,16	1 458 105,49		25,00	
281	654 410,32	1 458 109,23		25,00	
282	654 373,85	1 458 135,53		25,00	
283	654 361,16	1 458 171,10		25,00	
284	654 294,45	1 458 159,70		25,00	
285	654 264,90	1 458 174,54		25,00	
286	654 265,89	1 458 177,95		25,00	
287	654 262,31	1 458 182,90		25,00	
288	654 257,03	1 458 181,39		25,00	
289	654 252,56	1 458 172,45		25,00	
290	654 244,51	1 458 176,24		25,00	
291	654 247,53	1 458 183,26		25,00	
292	654 221,75	1 458 196,20		25,00	
293	654 114,68	1 458 207,79		25,00	
294	654 127,59	1 458 136,41		25,00	
295	654 119,38	1 458 111,45		25,00	
296	654 095,77	1 458 095,05		25,00	
297	654 074,45	1 458 090,63		25,00	
994	654 050,17	1 458 097,81		25,00	
995	654 049,42	1 458 010,28		25,00	
996	654 066,29	1 458 011,66		25,00	
890	654 099,48	1 457 995,42		25,00	
891	654 114,80	1 457 972,67		25,00	
279	654 433,50	1 458 102,03		25,00	
P-1(8)					
303	655 308,21	1 455 210,14	Картометрический метод	25,00	—
304	655 305,58	1 455 202,52		25,00	
1720	655 305,31	1 455 198,83		25,00	
1719	655 306,18	1 455 199,90		25,00	
1718	655 309,37	1 455 197,19		25,00	
1717	655 315,25	1 455 192,61		25,00	
309	655 351,94	1 455 237,57		25,00	
310	655 361,31	1 455 248,23		25,00	
6984	655 367,78	1 455 257,16		25,00	
6983	655 339,52	1 455 278,81		25,00	

Раздел 2

Сведения о местоположении границ объекта					
1	2	3	4	5	6
6982	655 289,71	1 455 318,36	Картометрический метод	25,00	—
6981	655 287,34	1 455 316,54		25,00	
315	655 285,09	1 455 313,25		25,00	
316	655 281,07	1 455 308,71		25,00	
317	655 278,88	1 455 308,32		25,00	
318	655 277,86	1 455 306,63		25,00	
319	655 272,30	1 455 299,63		25,00	
320	655 254,67	1 455 277,55		25,00	
321	655 254,20	1 455 275,97		25,00	
322	655 254,97	1 455 274,17		25,00	
323	655 258,16	1 455 271,39		25,00	
324	655 249,50	1 455 260,40		25,00	
325	655 247,23	1 455 262,53		25,00	
326	655 245,78	1 455 263,26		25,00	
327	655 243,98	1 455 263,30		25,00	
328	655 242,88	1 455 262,54		25,00	
329	655 239,99	1 455 258,86		25,00	
330	655 239,91	1 455 256,89		25,00	
331	655 241,12	1 455 254,54		25,00	
332	655 250,38	1 455 247,55		25,00	
333	655 253,36	1 455 245,32		25,00	
334	655 256,27	1 455 245,24		25,00	
335	655 262,14	1 455 252,42		25,00	
336	655 259,66	1 455 254,63		25,00	
337	655 266,77	1 455 263,55		25,00	
338	655 270,64	1 455 264,19		25,00	
339	655 286,97	1 455 284,11		25,00	
340	655 286,78	1 455 286,57		25,00	
341	655 290,61	1 455 291,45		25,00	
342	655 292,66	1 455 291,61		25,00	
343	655 300,54	1 455 301,41		25,00	
344	655 302,99	1 455 304,03		25,00	
345	655 339,46	1 455 274,68		25,00	
346	655 340,34	1 455 269,37		25,00	
347	655 338,06	1 455 266,54	25,00		
348	655 300,85	1 455 220,91	25,00		
349	655 300,24	1 455 218,93	25,00		
350	655 300,51	1 455 216,94	25,00		
351	655 302,73	1 455 214,63	25,00		
303	655 308,21	1 455 210,14	25,00		
P-1(9)					
1732	655 197,96	1 455 275,62	Картометрический метод	25,00	—
353	655 209,10	1 455 282,32		25,00	
354	655 207,06	1 455 285,72		25,00	
355	655 205,79	1 455 287,11		25,00	
356	655 210,97	1 455 293,15		25,00	
357	655 209,06	1 455 294,83		25,00	
358	655 218,02	1 455 305,73		25,00	
359	655 220,41	1 455 303,85		25,00	
360	655 238,80	1 455 326,46		25,00	
361	655 238,20	1 455 326,98		25,00	
6980	655 252,91	1 455 344,07		25,00	
6979	655 239,03	1 455 355,26		25,00	
364	655 236,64	1 455 352,29		25,00	
365	655 217,43	1 455 328,77		25,00	

Раздел 2

Сведения о местоположении границ объекта					
1	2	3	4	5	6
366	655 217,01	1 455 329,10	Картометрический метод	25,00	—
367	655 196,96	1 455 304,61		25,00	
368	655 195,85	1 455 305,70		25,00	
369	655 190,43	1 455 299,05		25,00	
370	655 192,35	1 455 295,45		25,00	
371	655 194,13	1 455 293,64		25,00	
372	655 203,98	1 455 283,87		25,00	
373	655 201,25	1 455 282,16		25,00	
1735	655 199,91	1 455 283,43		25,00	
1734	655 147,50	1 455 252,39		25,00	
1733	655 150,53	1 455 247,15		25,00	
1732	655 197,96	1 455 275,62		25,00	
P-1(10)					
7080	654 898,17	1 455 640,38	Картометрический метод	25,00	—
4979	654 944,52	1 455 616,13		25,00	
4980	654 960,15	1 455 629,60		25,00	
380	654 950,80	1 455 630,79		25,00	
381	654 903,03	1 455 658,92		25,00	
7081	654 897,96	1 455 641,70		25,00	
7080	654 898,17	1 455 640,38		25,00	
P-1(11)					
383	656 080,70	1 454 849,12	Картометрический метод	25,00	—
384	656 088,06	1 454 911,60		25,00	
385	656 091,81	1 454 930,56		25,00	
386	656 103,47	1 454 969,02		25,00	
387	656 109,39	1 454 979,04		25,00	
388	656 119,59	1 454 991,54		25,00	
7621	656 138,78	1 455 011,07		25,00	
4822	656 143,14	1 455 016,56		25,00	
4823	656 092,56	1 455 052,45		25,00	
4824	656 091,54	1 455 053,29		25,00	
4825	656 085,32	1 455 047,42		25,00	
4826	656 083,15	1 455 050,58		25,00	
4827	656 077,57	1 455 055,19		25,00	
4828	656 074,35	1 455 057,96		25,00	
4829	656 056,53	1 455 072,77		25,00	
4830	656 053,44	1 455 075,18		25,00	
4831	656 023,19	1 455 100,28		25,00	
400	656 019,55	1 455 096,12		25,00	
401	656 020,82	1 455 094,87		25,00	
402	656 017,57	1 455 091,27		25,00	
403	656 016,30	1 455 092,50		25,00	
404	656 006,22	1 455 081,38		25,00	
405	656 000,82	1 455 066,87		25,00	
7535	655 988,34	1 455 072,06		25,00	
7598	655 959,61	1 455 040,07		25,00	
408	655 933,23	1 454 965,26		25,00	
7194	655 945,15	1 454 955,04		25,00	
7193	656 017,23	1 454 894,68		25,00	
1617	656 018,10	1 454 894,16		25,00	
1616	656 028,68	1 454 886,92		25,00	
1615	656 030,48	1 454 882,54		25,00	
1614	656 033,83	1 454 882,46		25,00	
1613	656 037,89	1 454 863,89		25,00	
1612	656 056,23	1 454 864,99		25,00	

Раздел 2

Сведения о местоположении границ объекта					
1	2	3	4	5	6
1611	656 064,95	1 454 865,51	Картометрический метод	25,00	—
7263	656 064,59	1 454 837,28		25,00	
7262	656 070,36	1 454 835,68		25,00	
7261	656 075,98	1 454 834,58		25,00	
7260	656 078,86	1 454 834,23		25,00	
383	656 080,70	1 454 849,12		25,00	
P-1(12)					
422	655 612,18	1 455 438,32	Картометрический метод	25,00	—
423	655 633,18	1 455 443,64		25,00	
424	655 640,04	1 455 444,91		25,00	
425	655 707,14	1 455 462,81		25,00	
426	655 717,68	1 455 473,55		25,00	
427	655 725,04	1 455 482,14		25,00	
428	655 726,06	1 455 481,20		25,00	
429	655 750,85	1 455 505,59		25,00	
430	655 770,51	1 455 526,32		25,00	
431	655 790,22	1 455 558,59		25,00	
4863	655 817,85	1 455 591,99		25,00	
4864	655 784,34	1 455 702,29		25,00	
4865	655 739,64	1 455 861,29		25,00	
4866	655 687,80	1 455 859,05		25,00	
4867	655 589,90	1 455 790,44		25,00	
4868	655 561,19	1 455 754,30		25,00	
4869	655 554,17	1 455 744,14		25,00	
4870	655 537,87	1 455 721,10		25,00	
4871	655 510,70	1 455 630,70		25,00	
4872	655 516,80	1 455 569,00		25,00	
4873	655 558,83	1 455 536,98		25,00	
4874	655 541,04	1 455 514,01		25,00	
4875	655 564,30	1 455 495,22		25,00	
4876	655 554,37	1 455 483,42		25,00	
446	655 564,94	1 455 475,49		25,00	
447	655 575,38	1 455 465,16		25,00	
448	655 599,05	1 455 447,73		25,00	
449	655 600,30	1 455 446,83		25,00	
422	655 612,18	1 455 438,32		25,00	
P-1(13)					
5457	656 025,97	1 456 010,54	Картометрический метод	25,00	—
5506	656 010,77	1 455 998,61		25,00	
5505	656 006,72	1 455 989,45		25,00	
5504	656 006,22	1 455 979,89		25,00	
5503	656 008,09	1 455 970,87		25,00	
5502	656 011,04	1 455 963,50		25,00	
5501	656 014,84	1 455 956,82		25,00	
5500	656 018,92	1 455 953,33		25,00	
5499	656 025,28	1 455 951,57		25,00	
5498	656 034,13	1 455 951,08		25,00	
5497	656 049,97	1 455 952,79		25,00	
5496	656 052,21	1 455 924,59		25,00	
5495	656 049,15	1 455 904,44		25,00	
5494	656 037,66	1 455 880,89		25,00	
5493	656 021,65	1 455 857,76		25,00	
5492	656 006,11	1 455 839,99		25,00	
5491	655 985,03	1 455 819,98		25,00	
5490	655 870,59	1 455 731,66		25,00	

Раздел 2

Сведения о местоположении границ объекта					
1	2	3	4	5	6
5489	655 834,12	1 455 704,01	Картометрический метод	25,00	—
5488	655 828,33	1 455 700,88		25,00	
5487	655 819,63	1 455 698,29		25,00	
5486	655 808,53	1 455 701,99		25,00	
5485	655 803,02	1 455 719,94		25,00	
5484	655 782,13	1 455 791,45		25,00	
5483	655 781,94	1 455 803,76		25,00	
5482	655 779,32	1 455 812,21		25,00	
5481	655 777,58	1 455 816,21		25,00	
5480	655 779,91	1 455 818,48		25,00	
5479	655 764,92	1 455 861,62		25,00	
5478	655 738,39	1 455 954,59		25,00	
5477	655 729,93	1 455 992,23		25,00	
5476	655 728,06	1 455 991,99		25,00	
5475	655 725,22	1 456 002,22		25,00	
5474	655 728,99	1 456 029,04		25,00	
5473	655 731,51	1 456 061,77		25,00	
5472	655 735,70	1 456 077,26		25,00	
5471	655 743,13	1 456 091,26		25,00	
5470	655 751,99	1 456 100,27		25,00	
5469	655 762,84	1 456 107,67		25,00	
5468	655 807,76	1 456 124,38		25,00	
5467	655 922,89	1 456 165,49		25,00	
5466	655 946,01	1 456 170,61		25,00	
5465	655 949,09	1 456 170,51		25,00	
5464	656 006,93	1 456 154,21		25,00	
5463	656 014,03	1 456 149,81		25,00	
5462	656 018,23	1 456 143,82		25,00	
5461	656 019,79	1 456 139,58		25,00	
5460	656 030,53	1 456 065,63		25,00	
5459	656 036,02	1 456 032,13		25,00	
5458	656 038,45	1 456 016,42		25,00	
5457	656 025,97	1 456 010,54		25,00	
Вырез 1 из 2					
5507	655 848,60	1 455 853,26	Картометрический метод	25,00	—
5508	655 897,94	1 455 847,92		25,00	
5509	655 926,80	1 455 948,70		25,00	
5510	655 868,35	1 455 953,14		25,00	
5507	655 848,60	1 455 853,26		25,00	
Вырез 2 из 2					
5511	655 802,34	1 456 028,84	Картометрический метод	25,00	—
5512	655 785,84	1 456 023,61		25,00	
5513	655 772,96	1 456 019,42		25,00	
5514	655 793,16	1 455 957,76		25,00	
5515	655 934,96	1 456 003,45		25,00	
5516	655 932,00	1 456 012,37		25,00	
5517	655 944,57	1 456 016,43		25,00	
5518	655 927,38	1 456 068,39		25,00	
5511	655 802,34	1 456 028,84		25,00	
P-1(14)					
7355	655 792,37	1 456 213,79	Картометрический метод	25,00	—
7356	655 793,04	1 456 210,74		25,00	
7357	655 789,58	1 456 208,33		25,00	
7358	655 789,10	1 456 208,85		25,00	
7359	655 747,71	1 456 197,34		25,00	

Раздел 2

Сведения о местоположении границ объекта					
1	2	3	4	5	6
7360	655 740,50	1 456 197,09	Картометрический метод	25,00	—
7361	655 680,88	1 456 181,09		25,00	
519	655 682,99	1 456 173,47		25,00	
7363	655 672,17	1 456 170,47		25,00	
7364	655 671,43	1 456 167,36		25,00	
7528	655 703,65	1 456 055,28		25,00	
7534	655 711,16	1 456 035,40		25,00	
7533	655 715,91	1 456 034,79		25,00	
7339	655 718,61	1 456 052,30		25,00	
7340	655 720,75	1 456 063,68		25,00	
7341	655 724,16	1 456 076,17		25,00	
528	655 729,58	1 456 088,47		25,00	
7342	655 735,23	1 456 098,17		25,00	
7343	655 745,27	1 456 108,20		25,00	
7344	655 759,88	1 456 117,04		25,00	
532	655 789,73	1 456 128,25		25,00	
533	655 789,46	1 456 128,88		25,00	
534	655 830,29	1 456 142,59		25,00	
535	655 830,23	1 456 142,80		25,00	
536	655 899,63	1 456 167,70		25,00	
7345	655 904,95	1 456 170,27		25,00	
7346	655 907,22	1 456 173,26		25,00	
7347	655 908,68	1 456 178,94		25,00	
7348	655 907,26	1 456 184,48		25,00	
7349	655 903,50	1 456 188,86		25,00	
7350	655 878,62	1 456 198,16		25,00	
7351	655 879,31	1 456 200,00		25,00	
7352	655 848,18	1 456 210,57		25,00	
7353	655 811,56	1 456 217,53		25,00	
7354	655 793,94	1 456 214,24		25,00	
7355	655 792,37	1 456 213,79		25,00	
P-1(15)					
7512	656 055,43	1 455 971,66	Картометрический метод	25,00	—
7513	656 070,04	1 455 978,58		25,00	
7514	656 072,35	1 456 026,19		25,00	
7515	656 081,58	1 456 064,59		25,00	
7516	656 083,12	1 456 092,24		25,00	
7517	656 098,50	1 456 107,59		25,00	
7518	656 127,73	1 456 117,58		25,00	
7519	656 116,96	1 456 132,17		25,00	
7509	656 037,74	1 456 146,76		25,00	
7510	656 026,20	1 456 132,94		25,00	
7511	656 027,74	1 456 114,51		25,00	
7512	656 055,43	1 455 971,66		25,00	
P-1(16)					
7527	656 010,82	1 456 162,12	Картометрический метод	25,00	—
7520	655 999,42	1 456 238,69		25,00	
7521	655 950,82	1 456 232,01		25,00	
7522	655 942,36	1 456 231,24		25,00	
7523	655 846,21	1 456 218,95		25,00	
7524	655 912,36	1 456 198,98		25,00	
7525	655 928,51	1 456 190,54		25,00	
7526	655 934,67	1 456 182,86		25,00	
7527	656 010,82	1 456 162,12		25,00	
3. Сведения о характерных точках части (частей) границы объекта					

Раздел 2

Сведения о местоположении границ объекта					
1	2	3	4	5	6
—	—	—	—	—	—

Раздел 3

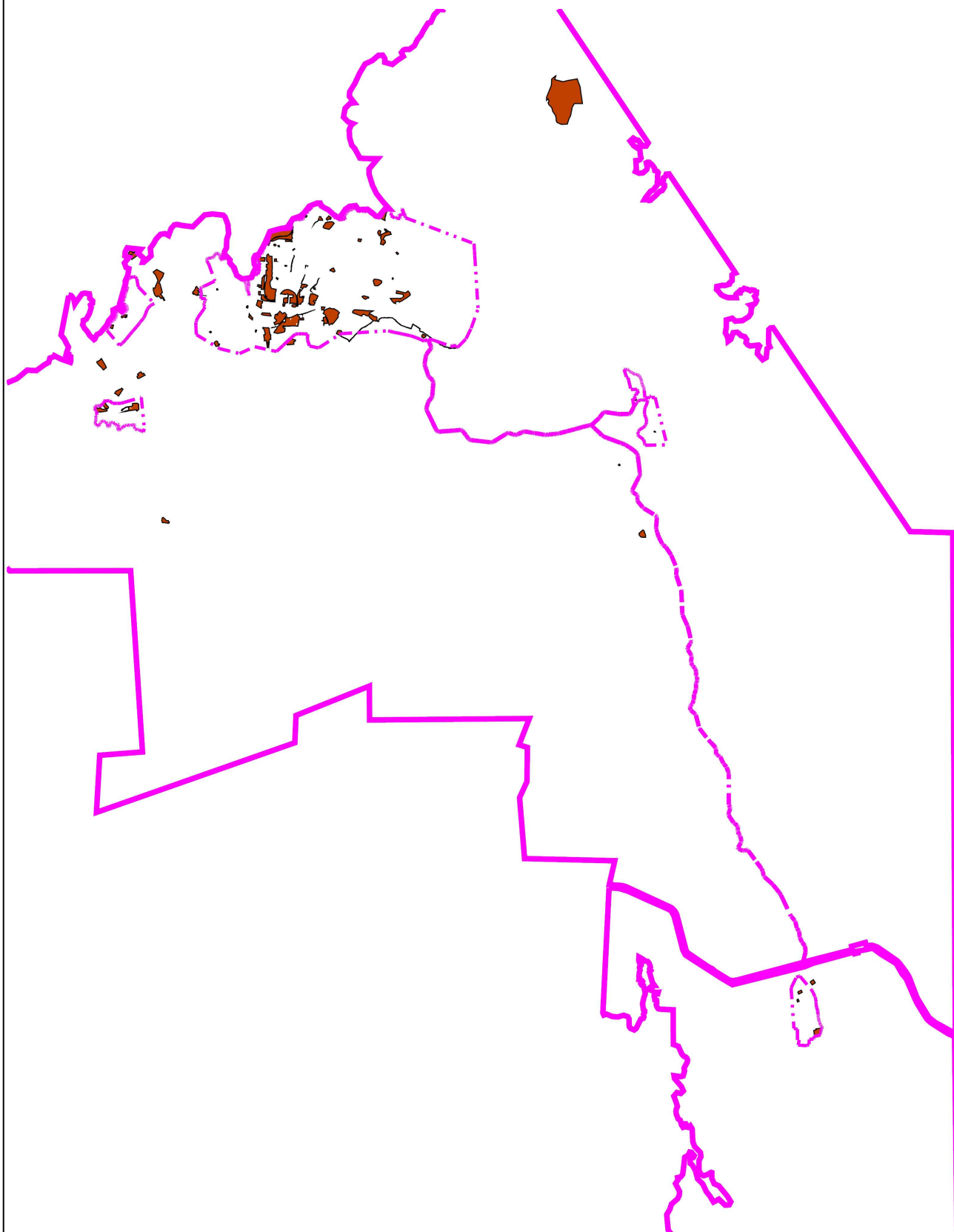
Сведения о местоположении измененных (уточненных) границ объекта

1. Система координат МСК-51

2. Сведения о характерных точках границ объекта

Обозначение характерных точек границы	Существующие координаты, м		Измененные (уточненные) координаты, м		Метод определения координат характерной точки	Средняя квадратическая погрешность положения характерной точки (Mt), м	Описание обозначения точки на местности (при наличии)
	X	Y	X	Y			
1	2	3	4	5	6	7	8
—	—	—	—	—	—	—	—
3. Сведения о характерных точках части (частей) границы объекта							
1	2	3	4	5	6	7	8
—	—	—	—	—	—	—	—

Раздел 4
План границ объекта



Масштаб 1:150 000

Подпись _____ Дата « 31 » _____ мая 20 22 г.

Место для оттиска печати (при наличии) лица, составившего описание местоположения границ объекта

Прохождение границы		Описание прохождения границы
от точки	до точки	
1	2	3
—	—	—

ОПИСАНИЕ МЕСТОПОЛОЖЕНИЯ ГРАНИЦ
Городские леса (Р-2)

(наименование объекта, местоположение границ которого описано (далее - объект))

Раздел 1

Сведения об объекте		
№ п/п	Характеристики объекта	Описание характеристик
1	2	3
1	Местоположение объекта	Мурманская область, г Североморск
2	Площадь объекта ± величина погрешности определения площади (Р ± ΔР)	5 134 261 м² ±
3	Иные характеристики объекта	Вид объекта реестра границ: Территориальная зона

Раздел 2

Сведения о местоположении границ объекта

1. Система координат МСК-51

2. Сведения о характерных точках границ объекта

Обозначение характерных точек границ	Координаты, м		Метод определения координат характерной точки	Средняя квадратическая погрешность положения характерной точки (Mt), м	Описание обозначения точки на местности (при наличии)
	X	Y			
1	2	3	4	5	6
P-2(1)					
99	634 102,58	1 468 198,02	Картометрический метод	25,00	—
98	634 387,93	1 468 199,75		25,00	
97	634 401,91	1 468 159,56		25,00	
96	634 412,18	1 468 103,68		25,00	
95	635 494,55	1 468 025,94		25,00	
94	635 784,67	1 468 165,82		25,00	
93	635 815,43	1 468 233,99		25,00	
5	635 812,00	1 468 242,20		25,00	
742	635 624,25	1 468 194,74		25,00	
741	635 574,90	1 468 184,72		25,00	
4040	635 576,19	1 468 176,70		25,00	
4039	635 577,81	1 468 161,59		25,00	
4038	635 541,07	1 468 157,33		25,00	
1023	635 544,63	1 468 182,48		25,00	
1022	635 535,87	1 468 182,77		25,00	
1021	635 517,61	1 468 185,50		25,00	
1020	635 497,41	1 468 178,95		25,00	
1019	635 496,04	1 468 165,75		25,00	
1018	635 535,94	1 468 160,79		25,00	
1017	635 527,41	1 468 112,91		25,00	
1016	635 469,53	1 468 128,85		25,00	
4073	635 468,94	1 468 125,61		25,00	
4072	635 468,86	1 468 122,73		25,00	
4071	635 468,71	1 468 106,63		25,00	
4070	635 468,65	1 468 100,64		25,00	
4069	635 465,20	1 468 100,22		25,00	
4068	635 465,37	1 468 090,56		25,00	
4067	635 461,66	1 468 090,49		25,00	
4066	635 456,14	1 468 083,76		25,00	
4065	635 454,17	1 468 078,35		25,00	
4064	635 446,70	1 468 081,07		25,00	
4063	635 444,96	1 468 083,93		25,00	
4062	635 426,52	1 468 091,55		25,00	
4061	635 423,09	1 468 083,18		25,00	
4060	635 417,42	1 468 085,51		25,00	
997	635 393,75	1 468 095,50		25,00	
996	635 393,53	1 468 094,95		25,00	
995	635 386,50	1 468 097,88		25,00	
994	635 402,87	1 468 151,49		25,00	
993	635 405,00	1 468 157,59		25,00	
992	635 360,32	1 468 174,11		25,00	
991	635 345,18	1 468 133,69		25,00	
990	635 305,41	1 468 148,86		25,00	
989	635 320,39	1 468 189,07		25,00	
988	635 322,80	1 468 197,68		25,00	
987	635 273,38	1 468 217,51		25,00	

Раздел 2

Сведения о местоположении границ объекта					
1	2	3	4	5	6
47	635 270,09	1 468 207,08	Картометрический метод	25,00	—
48	635 260,56	1 468 211,00		25,00	
49	635 255,77	1 468 198,05		25,00	
50	635 227,08	1 468 208,63		25,00	
173	635 200,18	1 468 220,58		25,00	
172	635 183,85	1 468 183,18		25,00	
749	635 290,65	1 468 174,69		25,00	
748	635 290,65	1 468 157,50		25,00	
747	635 304,62	1 468 142,46		25,00	
746	635 293,87	1 468 112,37		25,00	
745	635 315,36	1 468 087,66		25,00	
782	635 304,62	1 468 057,58		25,00	
781	635 002,17	1 468 148,37		25,00	
780	634 862,49	1 468 219,28		25,00	
3935	634 769,92	1 468 249,90		25,00	
3934	634 410,18	1 468 264,42		25,00	
4011	634 370,94	1 468 247,57		25,00	
4010	634 339,51	1 468 226,15		25,00	
99	634 102,58	1 468 198,02		25,00	
P-2(2)					
4044	635 570,06	1 468 217,96	Картометрический метод	25,00	—
4045	635 569,37	1 468 226,40		25,00	
67	635 592,03	1 468 381,96		25,00	
68	635 526,85	1 468 415,57		25,00	
69	635 410,89	1 468 411,45		25,00	
809	635 410,89	1 468 411,45		25,00	
73	635 445,73	1 468 574,13		25,00	
155669	635 812,57	1 468 263,98		25,00	
8	635 792,56	1 468 260,59		25,00	
743	635 792,46	1 468 250,93		25,00	
744	635 621,63	1 468 207,63		25,00	
739	635 573,29	1 468 197,17		25,00	
4044	635 570,06	1 468 217,96		25,00	
P-2(3)					
78	650 205,68	1 464 589,02	Картометрический метод	25,00	—
79	650 242,13	1 464 584,86		25,00	
80	650 282,27	1 464 547,06		25,00	
81	650 333,67	1 464 551,77		25,00	
82	650 323,22	1 464 449,71		25,00	
83	650 354,75	1 464 427,00		25,00	
230	650 395,00	1 464 407,30		25,00	
229	650 396,47	1 464 402,53		25,00	
228	650 412,45	1 464 387,99		25,00	
227	650 412,49	1 464 387,08		25,00	
226	650 409,97	1 464 363,80		25,00	
89	650 441,96	1 464 362,39		25,00	
90	650 465,59	1 464 601,85		25,00	
1819	650 048,79	1 464 705,69		25,00	
4279	650 046,91	1 464 606,31		25,00	
4278	650 197,72	1 464 589,79		25,00	
78	650 205,68	1 464 589,02		25,00	
P-2(4)					
94	650 710,46	1 464 329,24	Картометрический метод	25,00	—
6354	650 937,76	1 464 297,52		25,00	
6353	650 797,98	1 464 354,97		25,00	

Раздел 2

Сведения о местоположении границ объекта					
1	2	3	4	5	6
6352	650 808,79	1 464 453,54	Картометрический метод	25,00	—
6351	651 194,98	1 464 389,97		25,00	
6350	651 283,94	1 464 298,92		25,00	
1821	651 315,51	1 464 292,31		25,00	
1820	651 319,20	1 464 389,44		25,00	
102	650 743,36	1 464 532,68		25,00	
94	650 710,46	1 464 329,24		25,00	
P-2(5)					
5848	651 084,93	1 463 818,18	Картометрический метод	25,00	—
5849	651 296,42	1 463 789,23		25,00	
233	651 264,46	1 463 863,58		25,00	
232	651 257,41	1 463 835,40		25,00	
231	651 235,47	1 463 840,67		25,00	
6337	651 160,79	1 463 861,78		25,00	
5848	651 084,93	1 463 818,18		25,00	
P-2(6)					
3982	651 285,76	1 463 921,28	Картометрический метод	25,00	—
3981	651 265,48	1 463 929,57		25,00	
3980	651 273,04	1 463 983,37		25,00	
3979	651 276,81	1 464 010,87		25,00	
3978	651 280,59	1 464 034,93		25,00	
3977	651 281,33	1 464 082,83		25,00	
3976	651 275,87	1 464 141,33		25,00	
3975	651 284,27	1 464 141,18		25,00	
3974	651 284,73	1 464 151,86		25,00	
3973	651 268,60	1 464 151,96		25,00	
6152	651 244,00	1 464 152,19		25,00	
120	651 243,67	1 464 194,60		25,00	
4282	651 245,13	1 464 193,81		25,00	
4281	651 250,57	1 464 194,83		25,00	
4280	651 273,93	1 464 192,88		25,00	
4310	651 285,70	1 464 195,15		25,00	
4309	651 286,22	1 464 224,18		25,00	-
6348	651 288,18	1 464 241,64		25,00	—
6349	651 276,63	1 464 267,13		25,00	
128	651 314,23	1 464 258,66		25,00	
1825	651 309,15	1 464 125,15		25,00	
5968	651 308,97	1 464 120,00		25,00	
5969	651 301,29	1 463 917,65		25,00	
3982	651 285,76	1 463 921,28		25,00	
P-2(7)					
168	650 862,00	1 450 682,71	Картометрический метод	25,00	—
167	650 933,57	1 450 616,27		25,00	
166	650 946,58	1 450 629,76		25,00	
807	651 002,78	1 450 578,07		25,00	
806	651 064,42	1 450 572,31		25,00	
805	651 082,12	1 450 574,01		25,00	
804	651 095,33	1 450 571,89		25,00	
803	651 113,29	1 450 569,90		25,00	
802	651 115,63	1 450 570,27		25,00	
801	651 136,81	1 450 569,90		25,00	
800	651 157,60	1 450 546,39		25,00	
799	651 160,27	1 450 543,37		25,00	
798	651 162,46	1 450 540,70		25,00	
797	651 165,62	1 450 536,85		25,00	

Раздел 2

Сведения о местоположении границ объекта					
1	2	3	4	5	6
796	651 170,52	1 450 530,87	Картометрический метод	25,00	—
795	651 164,00	1 450 499,70		25,00	
794	651 162,99	1 450 475,98		25,00	
793	651 161,83	1 450 448,34		25,00	
792	651 161,70	1 450 445,83		25,00	
791	651 158,96	1 450 405,21		25,00	
4387	651 167,17	1 450 393,81		25,00	
4386	651 246,91	1 450 391,08		25,00	
2310	651 320,39	1 450 642,26		25,00	
2311	650 483,81	1 450 723,87		25,00	
144	650 437,76	1 450 707,25		25,00	
38	650 460,00	1 450 661,66		25,00	
37	650 464,83	1 450 663,47		25,00	
36	650 500,37	1 450 701,55		25,00	
35	650 646,15	1 450 644,06		25,00	
34	650 658,54	1 450 632,24		25,00	
33	650 674,50	1 450 631,00		25,00	
32	650 688,65	1 450 646,82		25,00	
31	650 725,85	1 450 657,78		25,00	
30	650 734,30	1 450 666,78		25,00	
29	650 756,18	1 450 648,42		25,00	
28	650 762,07	1 450 654,48		25,00	
131	650 801,05	1 450 687,96		25,00	
168	650 862,00	1 450 682,71		25,00	
P-2(8)					
515	651 098,30	1 450 020,86	Картометрический метод	25,00	—
4498	651 128,89	1 450 052,99		25,00	
4497	651 018,96	1 450 116,13		25,00	
4496	651 010,06	1 450 121,27		25,00	
781	651 003,04	1 450 125,33		25,00	
780	650 986,88	1 450 113,33		25,00	
779	650 965,55	1 450 114,11		25,00	
778	650 966,46	1 450 127,89		25,00	
777	650 981,12	1 450 127,38		25,00	
776	650 997,76	1 450 150,56		25,00	
775	650 993,44	1 450 153,59		25,00	
774	651 005,23	1 450 170,01		25,00	
773	651 009,21	1 450 167,33		25,00	
772	651 029,95	1 450 197,24		25,00	
771	651 025,80	1 450 199,92		25,00	
770	651 037,62	1 450 217,73		25,00	
769	651 042,97	1 450 214,15		25,00	
768	651 053,19	1 450 231,37		25,00	
767	651 063,69	1 450 306,13		25,00	
766	651 040,37	1 450 300,85		25,00	
765	651 015,01	1 450 305,72		25,00	
764	650 970,46	1 450 292,73		25,00	
826	650 959,40	1 450 228,77		25,00	
2	650 938,62	1 450 155,34		25,00	
1	650 932,50	1 450 134,67		25,00	
66	650 902,35	1 450 116,94		25,00	
195	650 856,83	1 450 128,16		25,00	
64	650 812,54	1 450 165,38		25,00	
4523	650 761,28	1 450 210,30		25,00	
4522	650 753,02	1 450 211,47		25,00	

Раздел 2

Сведения о местоположении границ объекта					
1	2	3	4	5	6
4521	650 747,26	1 450 211,86	Картометрический метод	25,00	—
4520	650 709,05	1 450 248,37		25,00	
59	650 731,76	1 450 273,59		25,00	
58	650 725,85	1 450 293,50		25,00	
4525	650 719,14	1 450 284,04		25,00	
4524	650 701,26	1 450 260,42		25,00	
4535	650 697,17	1 450 258,34		25,00	
4534	650 692,76	1 450 258,78		25,00	
4533	650 686,44	1 450 263,90		25,00	
4532	650 685,20	1 450 269,18		25,00	
4531	650 679,72	1 450 274,85		25,00	
54	650 671,10	1 450 283,71		25,00	
53	650 669,86	1 450 286,07		25,00	
52	650 650,03	1 450 304,25		25,00	
51	650 603,17	1 450 347,22		25,00	
50	650 598,78	1 450 351,24		25,00	
49	650 606,66	1 450 453,87		25,00	
48	650 591,40	1 450 439,44		25,00	
2354	650 584,75	1 450 410,89		25,00	
2355	650 584,35	1 450 395,78		25,00	
2356	650 582,10	1 450 387,87		25,00	
2357	650 573,70	1 450 360,49		25,00	
2358	650 575,70	1 450 352,32		25,00	
2359	650 575,03	1 450 343,48		25,00	
4408	650 574,78	1 450 342,77		25,00	
4407	650 625,96	1 450 312,25		25,00	
4406	650 697,72	1 450 253,45		25,00	
4405	650 719,62	1 450 231,71		25,00	
4404	650 736,61	1 450 215,46		25,00	
508	650 821,09	1 450 142,97		25,00	
509	650 847,87	1 450 120,97		25,00	
510	650 856,63	1 450 115,13		25,00	
4403	650 884,88	1 450 099,56		25,00	
4402	650 904,31	1 450 089,12		25,00	
4401	650 909,71	1 450 087,05		25,00	
4400	650 914,64	1 450 087,74		25,00	
515	651 098,30	1 450 020,86		25,00	
P-2(9)					
2370	650 569,34	1 450 207,37	Картометрический метод	25,00	—
4539	650 584,78	1 450 209,43		25,00	
4538	650 626,11	1 450 251,81		25,00	
237	650 626,80	1 450 258,08		25,00	
4411	650 648,67	1 450 281,18		25,00	
4410	650 625,96	1 450 299,99		25,00	
726	650 571,22	1 450 332,64		25,00	
2362	650 568,91	1 450 326,07		25,00	-
2363	650 573,88	1 450 305,71		25,00	—
2364	650 582,36	1 450 269,79		25,00	
2365	650 581,58	1 450 265,38		25,00	
2366	650 581,86	1 450 261,12		25,00	
2367	650 578,87	1 450 250,92		25,00	
2368	650 573,01	1 450 238,27		25,00	
2369	650 571,99	1 450 229,26		25,00	
2370	650 569,34	1 450 207,37		25,00	
P-2(10)					

Раздел 2

Сведения о местоположении границ объекта					
1	2	3	4	5	6
2509	650 849,25	1 449 452,65	Картометрический метод	25,00	—
2508	650 845,16	1 449 450,95		25,00	
2507	650 842,05	1 449 444,98		25,00	
2506	650 841,57	1 449 436,68		25,00	
2505	650 843,88	1 449 425,50		25,00	
2504	650 838,79	1 449 417,44		25,00	
2503	650 829,58	1 449 416,35		25,00	
2502	650 822,38	1 449 419,65		25,00	
2501	650 815,99	1 449 429,83		25,00	
2500	650 811,89	1 449 427,24		25,00	
2499	650 791,01	1 449 427,21		25,00	
2498	650 778,38	1 449 422,64		25,00	
2497	650 774,69	1 449 423,94		25,00	
2496	650 763,43	1 449 427,83		25,00	
2495	650 738,62	1 449 424,86		25,00	
2494	650 727,17	1 449 427,87		25,00	
2493	650 717,79	1 449 427,67		25,00	
2492	650 693,68	1 449 424,32		25,00	
2491	650 685,97	1 449 417,19		25,00	
2490	650 667,25	1 449 413,78		25,00	
2489	650 663,61	1 449 418,79		25,00	
2488	650 656,06	1 449 422,09		25,00	
2487	650 651,83	1 449 422,68		25,00	
2486	650 627,17	1 449 407,16		25,00	
2485	650 624,82	1 449 404,01		25,00	
2484	650 601,26	1 449 401,73		25,00	
2483	650 595,01	1 449 409,08		25,00	
2482	650 595,19	1 449 420,40		25,00	
2481	650 597,65	1 449 432,36		25,00	
2480	650 604,96	1 449 452,81		25,00	
2479	650 606,99	1 449 463,89		25,00	-
2478	650 602,56	1 449 468,99		25,00	—
2477	650 550,18	1 449 463,20		25,00	
2476	650 547,02	1 449 464,31		25,00	
2475	650 545,77	1 449 485,56		25,00	
2474	650 547,39	1 449 487,83		25,00	-
2473	650 560,81	1 449 492,99		25,00	
2472	650 568,86	1 449 499,73		25,00	
2471	650 578,08	1 449 504,69		25,00	
2470	650 580,76	1 449 514,09		25,00	—
2469	650 584,56	1 449 519,58		25,00	
2468	650 601,55	1 449 537,81		25,00	
2467	650 604,77	1 449 540,13		25,00	
2466	650 626,98	1 449 543,71		25,00	-
2465	650 638,59	1 449 550,78		25,00	—
2464	650 642,54	1 449 554,61		25,00	-
2463	650 646,28	1 449 555,96		25,00	—
2462	650 653,28	1 449 556,50		25,00	
2461	650 660,45	1 449 556,80		25,00	
2460	650 667,74	1 449 564,98		25,00	
2459	650 673,48	1 449 576,27		25,00	-
2458	650 675,75	1 449 585,75		25,00	
2457	650 690,96	1 449 591,58		25,00	
2456	650 698,01	1 449 600,98		25,00	
2455	650 698,66	1 449 608,65		25,00	—

Раздел 2

Сведения о местоположении границ объекта					
1	2	3	4	5	6
2454	650 697,48	1 449 617,40	Картометрический метод	25,00	-
2453	650 693,36	1 449 625,41		25,00	—
2452	650 686,86	1 449 633,72		25,00	-
2451	650 674,03	1 449 643,48		25,00	—
2450	650 668,05	1 449 650,19		25,00	
2449	650 661,26	1 449 656,92		25,00	
2448	650 659,23	1 449 662,51		25,00	
2447	650 661,95	1 449 683,37		25,00	
2446	650 658,72	1 449 696,67		25,00	
2445	650 637,01	1 449 714,50		25,00	-
2444	650 626,88	1 449 727,91		25,00	
2443	650 621,65	1 449 732,76		25,00	
2442	650 611,08	1 449 734,53		25,00	
2441	650 598,09	1 449 734,49		25,00	
2440	650 589,87	1 449 734,37		25,00	—
2439	650 575,59	1 449 736,20		25,00	
2438	650 553,69	1 449 742,66		25,00	
2437	650 541,59	1 449 748,69		25,00	-
2436	650 534,85	1 449 758,07		25,00	—
2435	650 532,03	1 449 763,67		25,00	
2434	650 531,87	1 449 770,83		25,00	-
2433	650 535,73	1 449 780,02		25,00	—
2432	650 539,80	1 449 785,77		25,00	-
2431	650 547,30	1 449 790,41		25,00	—
2430	650 565,47	1 449 799,35		25,00	-
2429	650 578,52	1 449 803,37		25,00	—
2428	650 588,85	1 449 802,92		25,00	-
2427	650 600,99	1 449 799,53		25,00	—
2426	650 614,49	1 449 798,25		25,00	
2425	650 625,13	1 449 800,71		25,00	
2424	650 639,06	1 449 809,47		25,00	-
2423	650 647,68	1 449 817,79		25,00	—
2422	650 651,26	1 449 826,68		25,00	-
2421	650 648,73	1 449 846,18		25,00	—
2420	650 648,15	1 449 854,15		25,00	
2419	650 645,60	1 449 861,27		25,00	
2418	650 644,98	1 449 866,58		25,00	-
2417	650 647,75	1 449 874,15		25,00	—
2416	650 656,34	1 449 880,02		25,00	-
2415	650 657,55	1 449 889,73		25,00	
2414	650 654,61	1 449 894,37		25,00	—
2413	650 636,45	1 449 909,17		25,00	-
2412	650 629,67	1 449 927,14		25,00	—
2411	650 626,01	1 449 931,26		25,00	-
4365	650 636,93	1 449 940,76		25,00	—
4366	650 680,84	1 449 906,57		25,00	
4367	650 697,34	1 449 749,55		25,00	
4368	650 750,11	1 449 586,06		25,00	
4369	650 838,72	1 449 581,00		25,00	
4370	650 842,27	1 449 633,08		25,00	
4371	650 806,51	1 449 636,65		25,00	
4372	650 769,83	1 449 779,56		25,00	
4373	650 881,09	1 449 970,22		25,00	
4374	650 907,00	1 450 020,70		25,00	
4375	650 889,32	1 450 053,74		25,00	

Раздел 2

Сведения о местоположении границ объекта					
1	2	3	4	5	6
4376	650 885,93	1 450 054,22	Картометрический метод	25,00	—
4377	650 883,10	1 450 055,38		25,00	
4378	650 880,67	1 450 058,11		25,00	
4379	650 879,94	1 450 061,35		25,00	
4380	650 874,19	1 450 061,30		25,00	
4381	650 862,05	1 450 070,91		25,00	
364	650 842,98	1 450 084,55		25,00	
4415	650 852,60	1 450 103,15		25,00	
4416	650 871,83	1 450 090,38		25,00	
4417	650 900,11	1 450 077,74		25,00	
4418	650 901,95	1 450 076,68		25,00	
4399	650 904,48	1 450 073,63		25,00	
715	650 955,42	1 450 055,00		25,00	
4509	650 921,04	1 449 896,28		25,00	
4510	650 917,37	1 449 846,08		25,00	
4511	650 926,42	1 449 835,30		25,00	
4512	650 941,44	1 449 824,38		25,00	
4513	650 944,62	1 449 822,87		25,00	
705	650 923,62	1 449 781,41		25,00	
704	650 900,27	1 449 707,27		25,00	
94	650 873,64	1 449 452,23		25,00	
2510	650 858,26	1 449 451,98		25,00	
2509	650 849,25	1 449 452,65		25,00	
P-2(11)					
351	651 029,55	1 449 755,01	Картометрический метод	25,00	—
350	651 053,94	1 449 763,27		25,00	
349	651 068,58	1 449 758,83		25,00	
348	651 082,76	1 449 750,00		25,00	
347	651 090,95	1 449 744,41		25,00	
346	651 094,65	1 449 736,02		25,00	
345	651 126,84	1 449 708,51		25,00	
344	651 150,86	1 449 691,61		25,00	
343	651 195,59	1 449 670,54		25,00	
342	651 192,06	1 449 663,68		25,00	
341	651 187,47	1 449 660,46		25,00	
340	651 184,03	1 449 659,84		25,00	
339	651 180,10	1 449 635,73		25,00	
4285	651 183,78	1 449 641,00		25,00	
4286	651 190,82	1 449 644,82		25,00	
4287	651 196,80	1 449 645,78		25,00	
4288	651 206,34	1 449 642,82		25,00	
4290	651 215,01	1 449 630,53		25,00	
4291	651 221,93	1 449 624,49		25,00	
4292	651 231,20	1 449 790,92		25,00	
4293	651 164,20	1 449 873,67		25,00	
688	651 127,50	1 449 849,76		25,00	
689	651 086,12	1 449 911,88		25,00	
690	651 052,44	1 449 883,77		25,00	
691	651 009,55	1 449 829,52		25,00	
692	650 958,71	1 449 738,62		25,00	
313	650 954,32	1 449 721,58		25,00	
312	650 958,25	1 449 726,14		25,00	
311	650 999,15	1 449 719,60		25,00	
310	651 006,61	1 449 717,08		25,00	
309	651 009,96	1 449 713,73		25,00	

Раздел 2

Сведения о местоположении границ объекта					
1	2	3	4	5	6
308	651 019,47	1 449 694,97	Картометрический метод	25,00	—
307	651 011,39	1 449 684,10		25,00	
306	651 002,94	1 449 668,03		25,00	
305	651 002,69	1 449 658,43		25,00	
304	651 004,35	1 449 643,30		25,00	
303	651 004,50	1 449 627,50		25,00	
302	651 003,11	1 449 615,32		25,00	
301	651 001,69	1 449 607,54		25,00	
300	651 002,79	1 449 601,52		25,00	
299	651 011,41	1 449 589,98		25,00	
298	651 012,43	1 449 583,43		25,00	
297	651 026,38	1 449 568,55		25,00	
296	651 025,83	1 449 559,25		25,00	
295	651 032,60	1 449 557,55		25,00	
294	651 038,06	1 449 554,96		25,00	
293	651 040,46	1 449 542,12		25,00	
292	651 034,87	1 449 523,30		25,00	
291	651 030,84	1 449 515,47		25,00	
290	651 027,79	1 449 505,81		25,00	
289	651 024,49	1 449 493,36		25,00	
288	651 024,70	1 449 480,96		25,00	
287	651 026,57	1 449 472,73		25,00	
286	651 029,94	1 449 464,77		25,00	
285	651 040,80	1 449 455,40		25,00	
284	651 047,38	1 449 454,60		25,00	
283	651 053,43	1 449 451,10		25,00	
282	651 057,67	1 449 447,03		25,00	
281	651 058,17	1 449 440,92		25,00	
280	651 053,96	1 449 427,39		25,00	
279	651 061,77	1 449 421,57		25,00	
278	651 060,97	1 449 415,38		25,00	
277	651 061,87	1 449 409,06		25,00	
276	651 060,51	1 449 405,08		25,00	
4260	651 069,93	1 449 398,23		25,00	
4261	651 076,84	1 449 398,48		25,00	
4262	651 084,52	1 449 403,48		25,00	
4263	651 088,18	1 449 411,57		25,00	
4264	651 093,89	1 449 436,59		25,00	
4265	651 094,53	1 449 443,83		25,00	
4266	651 090,95	1 449 463,52		25,00	
4267	651 090,60	1 449 468,84		25,00	
4268	651 089,99	1 449 475,57		25,00	
4269	651 092,19	1 449 491,99		25,00	
4270	651 095,53	1 449 501,49		25,00	
4271	651 099,97	1 449 525,82		25,00	
4272	651 099,92	1 449 568,00		25,00	
4273	651 101,40	1 449 588,35		25,00	
4274	651 103,67	1 449 594,95		25,00	
4276	651 109,97	1 449 601,63		25,00	
4277	651 119,80	1 449 600,49		25,00	
4278	651 127,33	1 449 601,69		25,00	
4279	651 132,78	1 449 602,15		25,00	
358	651 138,47	1 449 602,90		25,00	
357	651 101,43	1 449 622,27		25,00	
356	651 036,41	1 449 676,48		25,00	

Раздел 2

Сведения о местоположении границ объекта					
1	2	3	4	5	6
355	651 021,87	1 449 714,86	Картометрический метод	25,00	—
354	651 018,10	1 449 743,25		25,00	
353	651 022,45	1 449 750,41		25,00	
352	651 025,39	1 449 753,29		25,00	
351	651 029,55	1 449 755,01		25,00	
P-2(12)					
786	651 081,86	1 450 352,52	Картометрический метод	25,00	—
785	651 069,44	1 450 258,08		25,00	
4490	651 079,92	1 450 259,23		25,00	
4489	651 127,28	1 450 220,02		25,00	
4488	651 135,32	1 450 226,68		25,00	
2309	651 187,67	1 450 185,57		25,00	
4398	651 225,24	1 450 316,50		25,00	
4397	651 149,33	1 450 318,62		25,00	
4396	651 148,02	1 450 338,18		25,00	
4395	651 113,63	1 450 337,74		25,00	
4394	651 114,94	1 450 350,35		25,00	
786	651 081,86	1 450 352,52		25,00	
P-2(13)					
4628	653 259,42	1 449 921,81	Картометрический метод	25,00	—
379	653 258,12	1 449 896,11		25,00	
380	653 164,70	1 449 872,95		25,00	
377	653 183,91	1 449 807,46		25,00	
378	653 266,07	1 449 840,54		25,00	
4631	653 271,36	1 449 805,21		25,00	
840	653 266,28	1 449 802,41		25,00	
839	653 261,45	1 449 799,61		25,00	
838	653 255,04	1 449 796,57		25,00	
837	653 248,90	1 449 794,06		25,00	
836	653 240,89	1 449 791,32		25,00	
835	653 235,83	1 449 789,85		25,00	
834	653 232,10	1 449 788,87		25,00	
833	653 227,05	1 449 787,65		25,00	
832	653 223,06	1 449 787,21		25,00	
831	653 219,33	1 449 785,97		25,00	
830	653 215,07	1 449 784,47		25,00	
829	653 209,15	1 449 779,84		25,00	
828	653 204,06	1 449 777,30		25,00	
827	653 197,65	1 449 769,13		25,00	
826	653 193,95	1 449 765,99		25,00	
825	653 189,64	1 449 762,45		25,00	
824	653 183,28	1 449 758,35		25,00	
823	653 178,16	1 449 754,83		25,00	
822	653 173,64	1 449 751,30		25,00	
821	653 171,15	1 449 748,12		25,00	
820	653 168,23	1 449 743,95		25,00	
819	653 166,14	1 449 740,77		25,00	
818	653 164,05	1 449 737,19		25,00	
817	653 160,35	1 449 734,04		25,00	
816	653 155,24	1 449 730,92		25,00	
815	653 151,13	1 449 728,79		25,00	
814	653 145,04	1 449 726,70		25,00	
813	653 140,58	1 449 726,19		25,00	
812	653 136,53	1 449 725,88		25,00	
811	653 132,30	1 449 726,37		25,00	

Раздел 2

Сведения о местоположении границ объекта					
1	2	3	4	5	6
810	653 128,87	1 449 726,45	Картометрический метод	25,00	—
809	653 125,81	1 449 724,90		25,00	
808	653 123,16	1 449 723,54		25,00	
807	653 120,28	1 449 721,39		25,00	
806	653 119,74	1 449 721,03		25,00	
458	652 726,55	1 450 050,98		25,00	
457	652 741,04	1 450 071,97		25,00	Закрепление отсутствует
456	652 762,95	1 450 103,76		25,00	
455	652 789,31	1 450 132,37		25,00	
454	652 817,78	1 450 161,91		25,00	
453	652 882,00	1 450 216,36		25,00	
452	652 961,71	1 450 287,65		25,00	
451	652 991,40	1 450 313,42		25,00	
450	653 013,55	1 450 333,34		25,00	
449	653 041,68	1 450 353,00		25,00	
448	653 059,60	1 450 368,70		25,00	
447	653 104,31	1 450 415,75		25,00	
446	653 108,12	1 450 419,35		25,00	
445	653 115,96	1 450 425,80		25,00	
444	653 116,66	1 450 424,82		25,00	
443	653 121,93	1 450 421,57		25,00	
442	653 177,37	1 450 468,68		25,00	
441	653 212,34	1 450 493,65		25,00	
440	653 228,95	1 450 507,77		25,00	
439	653 246,10	1 450 524,48		25,00	
438	653 387,15	1 450 642,63		25,00	—
4686	653 390,33	1 450 619,21		25,00	
4687	653 390,75	1 450 612,36		25,00	
4688	653 391,62	1 450 601,68		25,00	
781	653 392,53	1 450 589,62		25,00	
780	653 399,25	1 450 582,99		25,00	
779	653 400,10	1 450 569,88		25,00	
778	653 438,81	1 450 569,62		25,00	
777	653 449,71	1 450 569,86		25,00	
776	653 451,31	1 450 498,88		25,00	
775	653 508,02	1 450 498,99		25,00	
4825	653 562,31	1 450 499,34		25,00	
4826	653 614,75	1 450 502,38		25,00	

Раздел 2

Сведения о местоположении границ объекта					
1	2	3	4	5	6
770	653 617,44	1 450 453,39	Картометрический метод	25,00	—
769	653 611,17	1 450 454,73		25,00	
768	653 536,15	1 450 452,06		25,00	
767	653 512,84	1 450 452,26		25,00	
766	653 479,95	1 450 451,91		25,00	
765	653 478,20	1 450 457,25		25,00	
764	653 455,53	1 450 456,92		25,00	
763	653 452,40	1 450 451,26		25,00	
762	653 453,15	1 450 415,76		25,00	
761	653 455,05	1 450 412,66		25,00	
760	653 457,17	1 450 411,75		25,00	
759	653 536,15	1 450 412,45		25,00	
758	653 618,35	1 450 413,09		25,00	
755	653 702,58	1 450 411,78		25,00	
4821	653 703,31	1 450 511,27		25,00	
4678	653 703,52	1 450 545,75		25,00	
422	653 725,37	1 450 548,06		25,00	
421	653 699,52	1 450 673,51		25,00	
420	653 678,23	1 450 787,84		25,00	
419	653 714,03	1 450 806,12		25,00	Закрепление отсутствует
418	653 721,16	1 450 811,61		25,00	
417	653 726,55	1 450 816,81		25,00	
416	653 739,30	1 450 828,48		25,00	
415	653 757,58	1 450 847,49		25,00	
414	653 790,23	1 450 884,13		25,00	
413	653 804,06	1 450 905,75		25,00	
412	653 819,47	1 450 931,76		25,00	
411	653 836,09	1 450 966,13		25,00	
410	653 842,74	1 450 983,44		25,00	—
739	654 286,65	1 450 561,60		25,00	
738	654 503,34	1 450 520,48		25,00	
737	654 548,40	1 450 485,30		25,00	
736	654 562,59	1 450 430,09		25,00	
735	654 528,46	1 450 351,76		25,00	
734	654 527,16	1 450 350,36		25,00	
733	654 525,13	1 450 346,99		25,00	
732	654 521,14	1 450 342,68		25,00	
731	654 518,67	1 450 341,27		25,00	
730	654 516,13	1 450 336,93		25,00	
729	654 514,63	1 450 335,00		25,00	
728	654 511,66	1 450 333,12		25,00	
727	654 509,17	1 450 331,21		25,00	
726	654 506,71	1 450 330,29		25,00	
725	654 503,22	1 450 327,44		25,00	
724	654 501,23	1 450 325,53		25,00	
723	654 497,26	1 450 322,68		25,00	
4655	654 495,23	1 450 321,86		25,00	

Раздел 2

Сведения о местоположении границ объекта					
1	2	3	4	5	6
4656	654 492,29	1 450 325,88	Картометрический метод	25,00	—
4657	654 492,52	1 450 352,16		25,00	
4658	654 483,41	1 450 361,35		25,00	
4659	654 449,67	1 450 330,35		25,00	
4660	654 408,11	1 450 309,14		25,00	
4661	654 407,52	1 450 311,40		25,00	
4662	654 405,03	1 450 315,62		25,00	
4663	654 401,88	1 450 318,25		25,00	
4664	654 395,48	1 450 319,36		25,00	
4665	654 388,73	1 450 319,18		25,00	
4666	654 383,61	1 450 319,94		25,00	
4667	654 374,01	1 450 321,75		25,00	
4668	654 362,15	1 450 322,65		25,00	
4669	654 351,35	1 450 328,66		25,00	
4670	654 348,10	1 450 317,79		25,00	
4433	654 314,50	1 450 465,29		25,00	
4432	654 275,28	1 450 554,41		25,00	
4431	654 211,55	1 450 588,49		25,00	
4430	654 134,46	1 450 576,19		25,00	
4429	654 079,40	1 450 576,49		25,00	
4428	654 039,89	1 450 592,28		25,00	
4427	654 009,07	1 450 627,26		25,00	
4426	653 981,68	1 450 629,94		25,00	
4425	653 973,52	1 450 549,72		25,00	
4424	653 946,81	1 450 516,58		25,00	
4684	653 918,27	1 450 514,03		25,00	
4685	653 896,52	1 450 514,37		25,00	
4686	653 903,29	1 450 547,27		25,00	
4687	653 779,51	1 450 546,72		25,00	
4688	653 727,26	1 450 547,04		25,00	
4689	653 719,86	1 450 537,91		25,00	
4690	653 719,68	1 450 510,41		25,00	
4691	653 719,65	1 450 461,15		25,00	
4692	653 720,18	1 450 431,14		25,00	
4693	653 718,68	1 450 431,16		25,00	
4694	653 719,01	1 450 420,65		25,00	
4695	653 720,17	1 450 398,88		25,00	
4696	653 719,67	1 450 383,14		25,00	
4697	653 805,98	1 450 385,78		25,00	
4698	653 888,49	1 450 385,48		25,00	
4436	653 910,01	1 450 386,64		25,00	
4435	653 992,54	1 450 356,22		25,00	
679	654 039,89	1 450 377,14		25,00	
4673	653 899,88	1 450 315,29		25,00	
4674	653 856,48	1 450 289,97		25,00	
4675	653 824,36	1 450 269,29		25,00	
4676	653 806,25	1 450 247,84		25,00	
4677	653 816,25	1 450 197,96		25,00	
673	653 809,48	1 450 217,50		25,00	
672	653 806,82	1 450 223,35		25,00	
671	653 803,29	1 450 229,47		25,00	
670	653 800,97	1 450 233,55		25,00	
669	653 799,15	1 450 236,61		25,00	
668	653 796,82	1 450 239,68		25,00	
667	653 794,46	1 450 241,50		25,00	

Раздел 2

Сведения о местоположении границ объекта					
1	2	3	4	5	6
666	653 792,11	1 450 243,94	Картометрический метод	25,00	—
665	653 789,38	1 450 245,89		25,00	
664	653 785,75	1 450 247,73		25,00	
663	653 782,50	1 450 249,05		25,00	
662	653 779,01	1 450 250,51		25,00	
661	653 771,74	1 450 252,82		25,00	
660	653 767,86	1 450 254,28		25,00	
659	653 764,11	1 450 255,99		25,00	
658	653 760,62	1 450 257,83		25,00	
657	653 756,99	1 450 259,42		25,00	
656	653 751,22	1 450 261,06		25,00	
655	653 747,83	1 450 261,75		25,00	
654	653 744,19	1 450 262,46		25,00	
653	653 740,18	1 450 263,56		25,00	
652	653 736,55	1 450 264,89		25,00	
651	653 734,80	1 450 265,68		25,00	
650	653 731,05	1 450 267,28		25,00	
649	653 728,44	1 450 268,72		25,00	
648	653 724,54	1 450 269,68		25,00	
647	653 720,91	1 450 270,63		25,00	
646	653 716,63	1 450 270,73		25,00	
645	653 713,33	1 450 270,42		25,00	
644	653 708,01	1 450 268,90		25,00	
643	653 702,56	1 450 267,75		25,00	
642	653 696,60	1 450 266,36		25,00	
641	653 692,04	1 450 265,20		25,00	
640	653 689,74	1 450 263,61		25,00	
639	653 685,05	1 450 262,58		25,00	
638	653 681,11	1 450 261,40		25,00	
637	653 677,95	1 450 260,84		25,00	
636	653 675,05	1 450 260,52		25,00	
635	653 670,37	1 450 259,99		25,00	
634	653 667,22	1 450 259,80		25,00	
633	653 664,30	1 450 259,37		25,00	
632	653 660,77	1 450 259,44		25,00	
631	653 656,97	1 450 259,02		25,00	
630	653 653,18	1 450 258,34		25,00	
629	653 649,62	1 450 257,29		25,00	
628	653 646,84	1 450 256,33		25,00	
627	653 641,60	1 450 253,42		25,00	
626	653 636,63	1 450 250,63		25,00	
625	653 633,43	1 450 248,31		25,00	
624	653 631,11	1 450 245,84		25,00	
623	653 628,66	1 450 243,25		25,00	
622	653 625,31	1 450 239,28		25,00	
621	653 623,34	1 450 235,55		25,00	
620	653 620,86	1 450 231,81		25,00	
619	653 618,24	1 450 227,71		25,00	
618	653 614,76	1 450 224,01		25,00	
617	653 610,31	1 450 221,71		25,00	
616	653 604,72	1 450 219,82		25,00	
615	653 601,29	1 450 218,62		25,00	
614	653 598,08	1 450 215,68		25,00	
613	653 595,48	1 450 211,69		25,00	
612	653 594,47	1 450 208,77		25,00	

Раздел 2

Сведения о местоположении границ объекта					
1	2	3	4	5	6
611	653 594,37	1 450 203,61	Картометрический метод	25,00	—
610	653 592,68	1 450 198,63		25,00	
609	653 590,20	1 450 194,44		25,00	
608	653 587,48	1 450 190,53		25,00	
607	653 584,22	1 450 186,62		25,00	
606	653 581,49	1 450 182,46		25,00	
605	653 579,03	1 450 178,28		25,00	
4704	653 576,30	1 450 174,63		25,00	
4705	653 558,45	1 450 183,85		25,00	
4706	653 559,46	1 450 234,95		25,00	
4707	653 535,84	1 450 242,05		25,00	
4532	653 540,12	1 450 242,30		25,00	
4533	653 539,62	1 450 252,08		25,00	
4534	653 536,41	1 450 251,99		25,00	
4535	653 535,97	1 450 263,19		25,00	
4536	653 534,84	1 450 263,11		25,00	
595	653 535,42	1 450 275,53		25,00	
4537	653 535,65	1 450 280,34		25,00	
4538	653 538,53	1 450 280,80		25,00	
4539	653 537,74	1 450 289,85		25,00	
4540	653 535,32	1 450 290,31		25,00	
590	653 534,75	1 450 329,74		25,00	
589	653 613,92	1 450 330,54		25,00	
588	653 613,85	1 450 391,34		25,00	
4551	653 621,84	1 450 392,37		25,00	
4552	653 621,58	1 450 393,38		25,00	
4553	653 650,12	1 450 393,99		25,00	
4554	653 650,43	1 450 391,34		25,00	
4555	653 659,66	1 450 391,68		25,00	
4556	653 659,74	1 450 394,46		25,00	
4557	653 694,80	1 450 395,77		25,00	
4558	653 694,51	1 450 397,78		25,00	
4559	653 694,05	1 450 399,53		25,00	
578	653 530,48	1 450 397,09		25,00	
577	653 508,53	1 450 400,06		25,00	
576	653 456,19	1 450 398,75		25,00	
575	653 448,89	1 450 389,18		25,00	
574	653 440,06	1 450 374,92		25,00	
573	653 389,07	1 450 374,92		25,00	
572	653 388,78	1 450 398,36		25,00	
571	653 376,47	1 450 398,21		25,00	
570	653 372,58	1 450 397,94		25,00	
569	653 341,59	1 450 397,75		25,00	
568	653 338,79	1 450 397,73		25,00	
567	653 297,04	1 450 397,47		25,00	
566	653 292,12	1 450 397,39		25,00	
565	653 293,10	1 450 353,99		25,00	
564	653 389,62	1 450 356,84		25,00	
563	653 389,87	1 450 348,56		25,00	
562	653 356,56	1 450 348,44		25,00	
561	653 355,25	1 450 328,98		25,00	
560	653 351,59	1 450 302,61		25,00	
559	653 347,73	1 450 300,09		25,00	
558	653 340,79	1 450 300,65		25,00	
4666	653 345,25	1 450 310,31		25,00	

Раздел 2

Сведения о местоположении границ объекта					
1	2	3	4	5	6
4667	653 342,26	1 450 321,95	Картометрический метод	25,00	—
4668	653 340,55	1 450 322,01		25,00	
4669	653 313,95	1 450 322,94		25,00	
4670	653 287,32	1 450 314,30		25,00	
4671	653 266,67	1 450 312,97		25,00	
4672	653 244,70	1 450 312,97		25,00	
4673	653 233,04	1 450 306,99		25,00	
4438	653 205,52	1 450 378,74		25,00	
4439	653 160,34	1 450 367,45		25,00	
4440	653 156,56	1 450 365,76		25,00	
4441	653 153,73	1 450 376,55		25,00	
4442	653 148,22	1 450 375,64		25,00	
4443	653 147,51	1 450 378,65		25,00	
4444	653 141,48	1 450 376,75		25,00	
4445	653 137,80	1 450 380,80		25,00	
4446	653 116,33	1 450 383,14		25,00	
4447	653 082,07	1 450 371,65		25,00	
4448	653 056,91	1 450 357,65		25,00	
4449	653 023,39	1 450 324,60		25,00	
4450	652 988,95	1 450 296,64		25,00	
4451	653 006,73	1 450 282,85		25,00	
4452	652 994,27	1 450 269,55		25,00	
4453	652 989,51	1 450 269,12		25,00	
4454	652 977,76	1 450 253,31		25,00	
4455	652 987,56	1 450 240,15		25,00	
4456	652 965,14	1 450 198,00		25,00	
4457	652 950,65	1 450 182,72		25,00	
4458	652 963,28	1 450 159,02		25,00	
4459	653 030,12	1 450 116,96		25,00	
4460	653 039,04	1 450 111,32		25,00	
4461	653 064,97	1 450 074,90		25,00	
4462	653 047,80	1 450 032,67		25,00	
4463	653 068,73	1 450 027,84		25,00	
4464	653 105,03	1 449 991,93		25,00	
4465	653 110,59	1 449 987,17		25,00	
4466	653 100,90	1 449 975,32		25,00	
4467	653 146,15	1 449 936,72		25,00	
4468	653 153,18	1 449 961,00		25,00	
4469	653 163,34	1 449 934,95		25,00	
4470	653 178,92	1 449 960,76		25,00	
4471	653 176,11	1 449 966,84		25,00	
4472	653 178,70	1 449 972,48		25,00	
4473	653 168,76	1 449 978,17		25,00	
4474	653 185,35	1 450 005,82		25,00	
4475	653 188,32	1 450 000,95		25,00	
4476	653 204,24	1 450 027,70		25,00	
4477	653 176,94	1 450 040,14		25,00	
4478	653 179,35	1 450 043,81		25,00	
4600	653 192,59	1 450 036,99		25,00	
4601	653 203,61	1 450 056,37		25,00	
4602	653 208,34	1 450 053,97		25,00	
4603	653 227,41	1 450 045,43		25,00	
4604	653 260,72	1 450 032,80		25,00	
4605	653 258,62	1 450 026,06		25,00	
4606	653 285,60	1 450 018,06		25,00	

Раздел 2

Сведения о местоположении границ объекта					
1	2	3	4	5	6
4607	653 284,56	1 450 001,59	Картометрический метод	25,00	—
4608	653 283,71	1 449 991,85		25,00	
4609	653 297,82	1 449 984,51		25,00	
4610	653 306,21	1 449 984,06		25,00	
4611	653 311,41	1 449 984,09		25,00	
4612	653 321,27	1 449 983,27		25,00	
4613	653 327,06	1 449 982,78		25,00	
4614	653 332,74	1 449 980,43		25,00	
4615	653 338,24	1 449 979,73		25,00	
4616	653 343,20	1 449 979,11		25,00	
4617	653 348,19	1 449 978,45		25,00	
4618	653 353,44	1 449 977,77		25,00	
4619	653 361,65	1 449 975,63		25,00	
4620	653 365,75	1 449 970,05		25,00	
4621	653 371,07	1 449 968,92		25,00	
4622	653 385,54	1 449 972,49		25,00	
4623	653 385,15	1 449 949,58		25,00	
4624	653 368,83	1 449 956,99		25,00	
4625	653 349,17	1 449 948,84		25,00	
4626	653 285,01	1 449 958,10		25,00	
4627	653 272,40	1 449 959,21		25,00	
4628	653 259,42	1 449 921,81	25,00		
Вырез 1 из 4					
49	653 358,67	1 450 461,92	Картометрический метод	25,00	—
50	653 357,78	1 450 510,99		25,00	
51	653 356,80	1 450 510,37		25,00	
52	653 353,95	1 450 512,04		25,00	
53	653 350,41	1 450 512,43		25,00	
54	653 344,48	1 450 505,51		25,00	
55	653 323,29	1 450 505,98		25,00	
56	653 322,20	1 450 500,23		25,00	
57	653 302,60	1 450 500,34		25,00	
58	653 303,87	1 450 469,21		25,00	
59	653 310,27	1 450 468,11		25,00	
60	653 325,05	1 450 468,11		25,00	
61	653 325,58	1 450 462,33		25,00	
49	653 358,67	1 450 461,92		25,00	
Вырез 2 из 4					
859	653 284,74	1 450 461,62	Картометрический метод	25,00	—
860	653 270,60	1 450 507,14		25,00	
861	653 236,32	1 450 496,99		25,00	
862	653 233,85	1 450 486,79		25,00	
863	653 246,65	1 450 453,80		25,00	
864	653 250,55	1 450 455,64		25,00	
865	653 251,78	1 450 452,73		25,00	
866	653 261,99	1 450 449,62		25,00	
867	653 279,14	1 450 455,01		25,00	
859	653 284,74	1 450 461,62		25,00	
Вырез 3 из 4					
868	654 047,53	1 450 753,59	Картометрический метод	25,00	-
869	653 881,86	1 450 905,85		25,00	
870	653 817,13	1 450 835,88		25,00	
871	653 891,41	1 450 754,82		25,00	
872	653 917,00	1 450 706,43		25,00	
873	653 979,26	1 450 677,15		25,00	

Раздел 2

Сведения о местоположении границ объекта					
1	2	3	4	5	6
868	654 047,53	1 450 753,59	Картометрический метод	25,00	-
Вырез 4 из 4					
15	653 391,00	1 450 415,26	Картометрический метод	25,00	—
16	653 370,15	1 450 415,12		25,00	
17	653 369,90	1 450 420,89		25,00	
18	653 373,90	1 450 421,06		25,00	
19	653 373,99	1 450 419,15		25,00	
874	653 390,77	1 450 419,27		25,00	
155558	653 440,51	1 450 419,61		25,00	
155559	653 438,33	1 450 444,86		25,00	
877	653 391,27	1 450 445,42		25,00	
22	653 331,82	1 450 444,31		25,00	
23	653 325,23	1 450 438,92		25,00	
24	653 280,26	1 450 437,91		25,00	
25	653 280,68	1 450 409,34		25,00	
26	653 324,88	1 450 409,56		25,00	
14	653 390,96	1 450 410,24		25,00	
15	653 391,00	1 450 415,26		25,00	
P-2(14)					
4484	653 226,38	1 450 099,62	Картометрический метод	25,00	—
879	653 279,98	1 450 089,08		25,00	
880	653 286,93	1 450 123,07		25,00	
881	653 291,91	1 450 155,12		25,00	
882	653 280,17	1 450 157,84		25,00	
883	653 288,89	1 450 216,20		25,00	
4437	653 259,93	1 450 235,21		25,00	
4436	653 254,46	1 450 187,74		25,00	
4435	653 235,37	1 450 174,24		25,00	
4487	653 204,14	1 450 163,73		25,00	
4486	653 206,09	1 450 160,69		25,00	
4485	653 197,73	1 450 137,82		25,00	
4484	653 226,38	1 450 099,62		25,00	
P-2(16)					
1529	653 586,21	1 455 942,30	Картометрический метод	25,00	—
1478	653 589,64	1 456 300,97		25,00	
1477	653 499,30	1 456 539,17		25,00	
1476	653 520,92	1 456 546,88		25,00	
1475	653 549,88	1 456 578,57		25,00	
1474	653 550,58	1 456 599,42		25,00	
1473	653 545,55	1 456 607,81		25,00	
1472	653 514,59	1 456 658,85		25,00	
1471	653 511,96	1 456 663,19		25,00	
1470	653 496,13	1 456 728,64		25,00	
1469	653 476,61	1 456 742,77		25,00	
1468	653 450,12	1 456 765,25		25,00	
1467	653 400,08	1 456 806,45		25,00	
1466	653 401,71	1 456 813,56		25,00	
1465	653 390,20	1 456 829,91		25,00	
1464	653 388,82	1 456 830,30		25,00	
1463	653 381,38	1 456 852,89		25,00	
1462	653 303,08	1 456 764,61		25,00	
1461	653 292,11	1 456 741,28		25,00	
1460	653 256,32	1 456 692,33		25,00	
1459	653 236,91	1 456 666,64		25,00	
1458	653 222,00	1 456 639,77		25,00	

Раздел 2

Сведения о местоположении границ объекта					
1	2	3	4	5	6
1457	653 221,71	1 456 627,87	Картометрический метод	25,00	—
1456	653 197,02	1 456 578,75		25,00	
1455	653 172,82	1 456 534,62		25,00	
1454	653 136,74	1 456 497,79		25,00	
1453	653 092,57	1 456 455,88		25,00	
1452	653 079,48	1 456 450,68		25,00	
1451	653 053,63	1 456 420,22		25,00	
1026	653 026,74	1 455 981,44		25,00	
1488	653 004,49	1 455 945,24		25,00	
1503	653 045,27	1 455 961,54		25,00	
1502	653 064,74	1 455 990,74		25,00	
1501	653 082,45	1 456 004,46		25,00	
1500	653 096,88	1 455 999,74		25,00	
1499	653 106,69	1 455 987,58		25,00	
1498	653 115,73	1 455 957,93		25,00	
1508	653 109,00	1 455 901,86		25,00	
1507	653 081,63	1 455 888,46		25,00	
1506	653 026,79	1 455 861,52		25,00	
1505	653 014,57	1 455 885,51		25,00	
1504	652 997,39	1 455 924,79		25,00	
1487	653 001,67	1 455 940,66		25,00	
265	652 663,87	1 455 411,82		25,00	
1041	652 673,84	1 455 408,32		25,00	
1042	652 686,81	1 455 405,79		25,00	
1043	652 684,99	1 455 396,21		25,00	
1044	652 703,64	1 455 394,58		25,00	
1045	652 732,97	1 455 395,24		25,00	
1046	652 777,84	1 455 404,82		25,00	
1047	652 835,24	1 455 424,17		25,00	
1048	652 869,14	1 455 440,92		25,00	
1049	652 867,65	1 455 443,96		25,00	
1050	652 882,16	1 455 453,02		25,00	
1051	652 915,85	1 455 479,57		25,00	
1052	653 016,23	1 455 579,06		25,00	
1053	653 019,41	1 455 575,87		25,00	
1054	653 073,22	1 455 627,79		25,00	
1055	653 071,57	1 455 629,85		25,00	
1056	653 083,75	1 455 639,54		25,00	
1057	653 093,83	1 455 646,46		25,00	
1058	653 116,93	1 455 659,25		25,00	
1059	653 131,78	1 455 665,86		25,00	
1060	653 132,27	1 455 664,73		25,00	
1061	653 145,51	1 455 666,92		25,00	
1062	653 178,87	1 455 670,81		25,00	
1063	653 181,87	1 455 669,90		25,00	
1064	653 213,07	1 455 673,39		25,00	
1065	653 224,90	1 455 671,16		25,00	
6517	653 258,09	1 455 667,97		25,00	
1535	653 302,42	1 455 729,35		25,00	
1534	653 278,55	1 455 750,15		25,00	
1533	653 294,53	1 455 767,04		25,00	
1532	653 312,18	1 455 789,17		25,00	
1531	653 476,01	1 455 912,53		25,00	
1530	653 530,68	1 455 903,89		25,00	
1529	653 586,21	1 455 942,30		25,00	

Раздел 2

Сведения о местоположении границ объекта					
1	2	3	4	5	6
Р-2(17)					
565	653 591,38	1 452 247,75	Картометрический метод	25,00	—
5501	653 643,14	1 452 369,08		25,00	
5502	653 708,20	1 452 376,06		25,00	
5503	653 776,17	1 452 398,57		25,00	
5504	653 805,47	1 452 556,81		25,00	
5505	653 933,97	1 452 686,91		25,00	
5506	653 897,98	1 452 753,64		25,00	
5507	653 805,12	1 452 739,20		25,00	
5508	653 703,97	1 452 756,81		25,00	
5509	653 414,06	1 452 786,29		25,00	
5510	653 076,96	1 452 714,42		25,00	
5511	653 041,36	1 452 481,22		25,00	
5512	653 206,95	1 452 346,71		25,00	
560	653 247,85	1 452 105,15		25,00	
559	653 001,37	1 452 117,14		25,00	
2266	652 630,31	1 452 727,83		25,00	
2265	652 496,61	1 453 268,92		25,00	
2264	652 676,85	1 453 675,85		25,00	
6332	653 166,18	1 453 663,87		25,00	
6331	653 255,64	1 453 679,87		25,00	
6330	653 312,06	1 453 609,95		25,00	
6329	653 376,95	1 453 528,03		25,00	
6328	653 486,13	1 453 404,53		25,00	
6327	653 535,10	1 453 354,89		25,00	
6326	653 662,56	1 453 276,09		25,00	
6325	653 842,30	1 453 167,57		25,00	
6324	654 031,91	1 453 101,72		25,00	
6323	654 096,58	1 453 010,62		25,00	
6322	654 120,29	1 452 792,15		25,00	
6321	653 997,33	1 452 581,86		25,00	
6320	653 942,15	1 452 479,31		25,00	
6319	653 898,80	1 452 426,22		25,00	
6318	653 844,50	1 452 385,85		25,00	
567	653 749,82	1 452 344,13		25,00	
566	653 688,08	1 452 316,94		25,00	
565	653 591,38	1 452 247,75		25,00	
Вырез 1 из 1					
1	652 766,55	1 452 592,48	Картометрический метод	25,00	—
2	652 775,55	1 452 593,64		25,00	
3	652 793,67	1 452 600,13		25,00	
4	652 814,24	1 452 616,41		25,00	
5	652 823,35	1 452 635,43		25,00	
6	652 831,97	1 452 660,78		25,00	
7	652 811,24	1 452 686,26		25,00	
8	652 804,42	1 452 690,36		25,00	
9	652 773,35	1 452 694,43		25,00	
10	652 761,58	1 452 700,31		25,00	
11	652 752,14	1 452 707,91		25,00	
12	652 751,69	1 452 713,24		25,00	
13	652 757,62	1 452 721,57		25,00	
14	652 758,55	1 452 732,50		25,00	
15	652 754,61	1 452 737,81		25,00	
16	652 744,02	1 452 739,19		25,00	
17	652 733,32	1 452 730,02		25,00	

Раздел 2

Сведения о местоположении границ объекта					
1	2	3	4	5	6
18	652 734,03	1 452 722,39	Картометрический метод	25,00	—
19	652 731,08	1 452 712,96		25,00	
20	652 705,51	1 452 718,87		25,00	
21	652 705,70	1 452 713,12		25,00	
22	652 694,84	1 452 677,44		25,00	
23	652 685,33	1 452 646,77		25,00	
24	652 686,65	1 452 643,33		25,00	
25	652 697,45	1 452 629,49		25,00	
26	652 708,25	1 452 626,02		25,00	
27	652 722,33	1 452 620,40		25,00	
1	652 766,55	1 452 592,48		25,00	
P-2(18)					
6306	653 999,59	1 452 274,36	Картометрический метод	25,00	Закрепление отсутствует
1136	654 000,84	1 452 237,69		25,00	—
1137	654 099,04	1 452 250,58		25,00	
1138	654 113,74	1 452 249,56		25,00	
1139	654 136,57	1 452 246,31		25,00	
1140	654 133,35	1 452 250,87		25,00	
1141	654 140,18	1 452 271,14		25,00	
1142	654 134,29	1 452 272,91		25,00	
1143	654 148,45	1 452 318,68		25,00	
1144	654 158,65	1 452 332,00		25,00	
1145	654 174,54	1 452 343,95		25,00	
1146	654 179,98	1 452 346,29		25,00	
1147	654 202,98	1 452 356,09		25,00	
1148	654 224,86	1 452 363,66		25,00	
1149	654 226,57	1 452 364,26		25,00	
1150	654 239,69	1 452 366,00		25,00	
1151	654 262,87	1 452 358,87		25,00	
1152	654 273,44	1 452 355,67		25,00	
1153	654 289,39	1 452 347,09		25,00	
5494	654 305,07	1 452 333,36		25,00	
5495	654 306,00	1 452 336,54		25,00	
5496	654 438,69	1 452 612,67		25,00	
5460	654 438,72	1 452 612,68		25,00	
6284	654 407,39	1 452 664,42		25,00	
6285	654 360,89	1 452 679,53		25,00	
6286	654 363,75	1 452 687,91		25,00	
6287	654 322,80	1 452 702,64		25,00	
6288	654 315,30	1 452 695,92		25,00	
6289	654 293,61	1 452 703,34		25,00	
6290	654 268,13	1 452 721,56		25,00	
155472	654 263,58	1 452 688,73		25,00	
155471	654 264,64	1 452 646,09		25,00	
155475	654 257,75	1 452 623,05		25,00	
155474	654 238,42	1 452 615,63		25,00	
155473	654 219,08	1 452 622,52		25,00	
6295	654 150,15	1 452 596,15		25,00	Закрепление отсутствует
6296	654 132,97	1 452 578,50		25,00	
6297	654 097,04	1 452 551,55		25,00	
6298	654 064,15	1 452 520,15		25,00	

Раздел 2

Сведения о местоположении границ объекта						
1	2	3	4	5	6	
6299	654 043,42	1 452 497,10	Картометрический метод	25,00	Закрепление отсутствует	
6300	654 029,39	1 452 476,80		25,00		
6301	654 017,30	1 452 448,82		25,00		
6302	654 010,52	1 452 428,47		25,00		
6303	654 007,38	1 452 412,95		25,00		
6304	654 003,90	1 452 386,27		25,00		
6305	654 003,37	1 452 321,58		25,00		
6306	653 999,59	1 452 274,36		25,00		
P-2(19)						
1179	654 149,68	1 453 500,90	Картометрический метод	25,00	—	
1180	654 146,37	1 453 502,34		25,00		
1181	654 143,27	1 453 503,78		25,00		
1182	654 140,40	1 453 504,99		25,00		
1183	654 136,21	1 453 506,91		25,00		
1184	654 131,80	1 453 509,52		25,00		
1185	654 126,28	1 453 512,16		25,00		
1186	654 120,99	1 453 514,78		25,00		
1187	654 115,73	1 453 518,31		25,00		
1188	654 107,57	1 453 522,52		25,00		
1189	654 099,70	1 453 524,25		25,00		
1190	654 091,96	1 453 521,87		25,00		
1191	654 085,72	1 453 516,56		25,00		
1192	654 079,92	1 453 514,70		25,00		
1193	654 076,71	1 453 514,74		25,00		
1194	654 068,25	1 453 517,60		25,00		
1195	654 054,67	1 453 524,59		25,00		
1196	654 053,38	1 453 524,13		25,00		
8176	654 058,39	1 453 517,11		25,00		Закрепление отсутствует
8177	654 098,17	1 453 474,05		25,00		
8178	654 252,00	1 453 361,92	25,00			
8179	654 302,08	1 453 277,75	25,00			
8180	654 335,75	1 453 144,99	25,00			
8181	654 304,79	1 453 035,14	25,00			
8182	654 260,66	1 452 920,54	25,00			
8183	654 241,97	1 452 883,14	25,00			
8184	654 231,17	1 452 865,05	25,00			
6167	654 218,59	1 452 816,80	25,00			
6168	654 227,99	1 452 811,78	25,00	—		
6169	654 241,99	1 452 785,67	25,00			

Раздел 2

Сведения о местоположении границ объекта					
1	2	3	4	5	6
6170	654 250,37	1 452 773,58	Картометрический метод	25,00	—
6171	654 263,24	1 452 757,11		25,00	
6172	654 267,40	1 452 760,74		25,00	
6173	654 299,13	1 452 790,30		25,00	
6174	654 321,93	1 452 859,09		25,00	
6175	654 433,36	1 452 854,23		25,00	
6176	654 596,03	1 452 946,32		25,00	
6177	654 719,77	1 452 912,00		25,00	
6178	654 803,62	1 452 805,58		25,00	
4933	654 967,49	1 452 982,03		25,00	
1219	654 962,77	1 452 981,70		25,00	
1220	654 958,93	1 452 982,38		25,00	
1221	654 953,15	1 452 983,09		25,00	
1222	654 949,93	1 452 982,48		25,00	
1223	654 932,64	1 452 987,18		25,00	
1224	654 924,93	1 452 987,92		25,00	
1225	654 917,22	1 452 988,00		25,00	
1226	654 910,82	1 452 990,00		25,00	
1227	654 903,12	1 452 991,38		25,00	
1228	654 894,17	1 452 994,70		25,00	
1229	654 890,32	1 452 995,38		25,00	
1230	654 883,28	1 452 998,68		25,00	
1231	654 877,54	1 453 001,96		25,00	
1232	654 871,77	1 453 002,67		25,00	
1233	654 864,77	1 453 008,53		25,00	
1234	654 860,31	1 453 011,16		25,00	
1235	654 857,75	1 453 012,48		25,00	
1236	654 854,58	1 453 015,09		25,00	
1237	654 850,77	1 453 018,98		25,00	
1238	654 847,61	1 453 022,88		25,00	
1239	654 843,80	1 453 026,79		25,00	
1240	654 839,38	1 453 033,27		25,00	
1241	654 834,94	1 453 038,47		25,00	
1242	654 832,41	1 453 042,36		25,00	
1243	654 831,16	1 453 044,94		25,00	
1244	654 828,63	1 453 048,19		25,00	
1245	654 824,18	1 453 052,10		25,00	
1246	654 819,72	1 453 055,36		25,00	
1247	654 815,27	1 453 058,64		25,00	
1248	654 810,17	1 453 061,91		25,00	
1249	654 802,48	1 453 063,28		25,00	
1250	654 797,95	1 453 071,99		25,00	
1251	654 790,55	1 453 072,70		25,00	
1252	654 781,62	1 453 074,39		25,00	
1253	654 766,54	1 453 082,78		25,00	
1254	654 760,23	1 453 087,02		25,00	
1255	654 755,67	1 453 089,09		25,00	
1256	654 746,56	1 453 095,14		25,00	
1257	654 740,94	1 453 098,07		25,00	
1258	654 728,89	1 453 104,88		25,00	
1259	654 722,79	1 453 106,39		25,00	
1260	654 709,66	1 453 110,86		25,00	
1261	654 693,03	1 453 118,69		25,00	
1262	654 676,33	1 453 129,59		25,00	
1263	654 670,03	1 453 134,05		25,00	

Раздел 2

Сведения о местоположении границ объекта					
1	2	3	4	5	6
1264	654 660,68	1 453 139,05	Картометрический метод	25,00	—
1265	654 650,87	1 453 145,82		25,00	
1266	654 641,98	1 453 150,57		25,00	
1267	654 629,34	1 453 156,32		25,00	
1268	654 603,25	1 453 169,85		25,00	
1269	654 590,86	1 453 177,84		25,00	
1270	654 573,60	1 453 190,63		25,00	
1271	654 561,73	1 453 202,27		25,00	
1272	654 557,29	1 453 204,70		25,00	
1273	654 549,29	1 453 206,02		25,00	
1274	654 548,74	1 453 209,44		25,00	
1275	654 548,70	1 453 216,51		25,00	
1276	654 544,62	1 453 224,14		25,00	
1277	654 536,19	1 453 238,19		25,00	
1278	654 530,17	1 453 246,55		25,00	
1279	654 522,90	1 453 258,70		25,00	
1280	654 517,85	1 453 270,33		25,00	
1281	654 512,74	1 453 285,98		25,00	
1282	654 506,95	1 453 305,28		25,00	
1283	654 502,25	1 453 315,97		25,00	
1284	654 498,69	1 453 322,76		25,00	
1285	654 488,43	1 453 342,38		25,00	
1286	654 484,16	1 453 348,81		25,00	
1287	654 476,89	1 453 361,20		25,00	
1288	654 470,61	1 453 368,49		25,00	
1289	654 463,98	1 453 373,79		25,00	
1290	654 451,13	1 453 384,03		25,00	
1291	654 435,37	1 453 394,09		25,00	
1292	654 430,01	1 453 399,36		25,00	
1293	654 422,47	1 453 408,33		25,00	
1294	654 416,58	1 453 417,74		25,00	
1295	654 409,74	1 453 427,05		25,00	
1296	654 403,33	1 453 433,06		25,00	
1297	654 397,74	1 453 435,67		25,00	
1298	654 392,58	1 453 437,92		25,00	
1299	654 386,43	1 453 438,92		25,00	
1300	654 380,37	1 453 438,44		25,00	
1301	654 374,35	1 453 439,29		25,00	
1302	654 365,86	1 453 439,78		25,00	
1303	654 357,38	1 453 440,71		25,00	
1304	654 350,68	1 453 441,36		25,00	
1305	654 344,89	1 453 441,99		25,00	
1306	654 339,15	1 453 442,77		25,00	
1307	654 333,52	1 453 443,45		25,00	
1308	654 327,08	1 453 445,22		25,00	
1309	654 319,26	1 453 445,91		25,00	
1310	654 312,81	1 453 447,23		25,00	
1311	654 305,03	1 453 449,04		25,00	
1312	654 298,14	1 453 450,59		25,00	
1313	654 293,25	1 453 451,63		25,00	
1314	654 287,70	1 453 453,15		25,00	
1315	654 282,80	1 453 454,20		25,00	
1316	654 278,36	1 453 455,01		25,00	
1317	654 274,34	1 453 455,81		25,00	
1318	654 270,56	1 453 456,59		25,00	

Раздел 2

Сведения о местоположении границ объекта					
1	2	3	4	5	6
1319	654 266,77	1 453 457,15	Картометрический метод	25,00	—
1320	654 263,68	1 453 458,37		25,00	
1321	654 259,59	1 453 458,82		25,00	
1322	654 256,97	1 453 458,80		25,00	
1323	654 252,92	1 453 457,80		25,00	
1324	654 247,31	1 453 457,30		25,00	
1325	654 242,39	1 453 457,23		25,00	
1326	654 236,33	1 453 456,96		25,00	
1327	654 230,96	1 453 456,91		25,00	
1328	654 226,72	1 453 457,48		25,00	
1329	654 222,93	1 453 458,04		25,00	
1330	654 219,17	1 453 458,25		25,00	
1331	654 215,37	1 453 459,62		25,00	
1332	654 212,73	1 453 461,27		25,00	
1333	654 209,85	1 453 462,48		25,00	
1334	654 207,41	1 453 463,23		25,00	
1335	654 205,23	1 453 464,64		25,00	
1336	654 203,03	1 453 466,05		25,00	
1337	654 199,61	1 453 466,66		25,00	
1338	654 197,68	1 453 467,11		25,00	
1339	654 194,34	1 453 467,45		25,00	
1340	654 190,97	1 453 466,87		25,00	
1341	654 187,41	1 453 467,65		25,00	
1342	654 183,83	1 453 467,76		25,00	
1343	654 180,51	1 453 467,96		25,00	
1344	654 179,60	1 453 468,79		25,00	
1345	654 176,10	1 453 471,59		25,00	
1346	654 174,13	1 453 472,99		25,00	
1347	654 171,97	1 453 475,53		25,00	
1348	654 168,78	1 453 478,35		25,00	
1349	654 166,66	1 453 485,12		25,00	
1350	654 163,39	1 453 491,13		25,00	
1351	654 161,54	1 453 493,35		25,00	
1352	654 157,81	1 453 495,71	25,00		
1353	654 153,85	1 453 498,08	25,00		
1179	654 149,68	1 453 500,90	25,00		
P-2(20)					
6160	654 151,69	1 453 124,24	Картометрический метод	25,00	—
6161	654 208,22	1 453 042,46		25,00	
6162	654 211,69	1 452 991,78		25,00	
6163	654 206,55	1 452 948,15		25,00	
155591	654 208,80	1 452 927,25		25,00	
6164	654 210,83	1 452 893,86		25,00	Закрепление отсутствует
8185	654 218,74	1 452 931,23		25,00	
8186	654 245,42	1 453 017,76		25,00	
8187	654 273,66	1 453 071,53		25,00	
8188	654 274,73	1 453 148,24		25,00	
8189	654 254,88	1 453 260,69		25,00	
8190	654 236,13	1 453 299,90		25,00	

Раздел 2

Сведения о местоположении границ объекта					
1	2	3	4	5	6
8191	654 173,24	1 453 339,65	Картометрический метод	25,00	Закрепление отсутствует
7881	654 163,00	1 453 180,54		25,00	—
6159	654 116,96	1 453 194,89		25,00	
6160	654 151,69	1 453 124,24		25,00	
P-2(21)					
6151	653 739,13	1 453 301,01	Картометрический метод	25,00	—
1368	653 843,60	1 453 222,01		25,00	
6153	653 909,15	1 453 213,62		25,00	
7873	653 967,60	1 453 253,07		25,00	
7872	653 984,57	1 453 290,50		25,00	
7871	653 853,58	1 453 331,48		25,00	
7870	653 746,80	1 453 393,60		25,00	
155462	653 752,17	1 453 418,45		25,00	
155461	653 697,57	1 453 421,74		25,00	
7896	653 724,96	1 453 377,67		25,00	
7895	653 750,63	1 453 335,35		25,00	
6151	653 739,13	1 453 301,01		25,00	
P-2(22)					
7907	653 784,91	1 453 595,84	Картометрический метод	25,00	—
6117	653 763,06	1 453 510,63		25,00	
6118	653 837,23	1 453 484,14		25,00	
7940	653 892,54	1 453 607,83		25,00	
7939	653 916,74	1 453 611,29		25,00	
7938	653 948,67	1 453 589,92		25,00	
7937	653 975,93	1 453 547,36		25,00	
6119	653 927,81	1 453 449,28		25,00	
1394	653 977,49	1 453 430,80		25,00	
1395	654 009,99	1 453 432,45		25,00	
1396	654 016,44	1 453 445,35		25,00	
1397	654 016,55	1 453 466,98		25,00	
8192	654 040,22	1 453 475,66		25,00	Закрепление отсутствует
8193	654 021,13	1 453 498,31		25,00	
8194	654 015,14	1 453 531,67		25,00	
8196	653 978,84	1 453 572,94		25,00	
8197	653 961,23	1 453 624,07		25,00	
8198	653 958,64	1 453 652,89		25,00	
7944	653 957,49	1 453 652,78		25,00	—
7943	653 859,66	1 453 648,65		25,00	
7942	653 796,57	1 453 663,04		25,00	
2845	653 793,02	1 453 723,30		25,00	
2844	653 706,18	1 453 851,31		25,00	
7976	653 676,73	1 453 971,18		25,00	
7975	653 701,50	1 454 053,33		25,00	
7974	653 704,48	1 454 075,21		25,00	
7973	653 734,88	1 454 089,16		25,00	
7972	653 733,16	1 454 091,18		25,00	
7971	653 705,63	1 454 085,28		25,00	
7970	653 685,81	1 454 121,62		25,00	
7969	653 706,15	1 454 212,86		25,00	

Раздел 2

Сведения о местоположении границ объекта					
1	2	3	4	5	6
8210	653 841,63	1 454 265,24	Картометрический метод	25,00	Закрепление отсутствует
8211	653 831,58	1 454 434,66		25,00	—
1969	653 767,40	1 454 424,10		25,00	
8212	653 731,64	1 454 419,35		25,00	
8211	653 703,73	1 454 437,42		25,00	
8210	653 635,78	1 454 393,68		25,00	
8209	653 611,96	1 454 377,46		25,00	
2690	653 607,51	1 454 377,98		25,00	
2689	653 632,09	1 454 350,71		25,00	
2688	653 591,27	1 454 312,00		25,00	
2687	653 562,13	1 454 287,79		25,00	
2686	653 540,03	1 454 301,13		25,00	
2725	653 525,70	1 454 277,11		25,00	
2724	653 553,34	1 454 265,06		25,00	
2723	653 537,66	1 454 223,75		25,00	
2722	653 445,14	1 454 205,07		25,00	
2721	653 389,66	1 454 259,48		25,00	
2720	653 341,36	1 454 230,78		25,00	
2719	653 329,39	1 454 191,25		25,00	
6096	653 269,10	1 454 204,89		25,00	
6097	653 266,84	1 454 169,67		25,00	
7914	653 371,67	1 454 167,85		25,00	
2825	653 505,40	1 454 113,52		25,00	
2824	653 576,89	1 454 084,45		25,00	
2823	653 588,88	1 453 877,71		25,00	
2822	653 546,11	1 453 848,33		25,00	
7909	653 601,48	1 453 736,07		25,00	
7908	653 686,32	1 453 760,89		25,00	
7907	653 784,91	1 453 595,84		25,00	
P-2(23)					
5810	655 099,65	1 454 143,46	Картометрический метод	25,00	—
5811	655 089,13	1 454 194,90		25,00	
155519	655 039,06	1 454 198,78		25,00	
1659	655 035,28	1 454 201,44		25,00	
1673	654 989,47	1 454 197,36		25,00	
1672	654 986,11	1 454 202,00		25,00	
5824	654 964,99	1 454 202,92		25,00	
5825	654 854,44	1 454 217,99		25,00	
5826	654 849,30	1 454 218,79		25,00	
5830	654 702,58	1 454 240,47		25,00	
5831	654 697,27	1 454 240,04		25,00	
5832	654 597,04	1 454 215,49		25,00	
5833	654 591,97	1 454 214,47		25,00	
5834	654 591,38	1 454 217,72		25,00	
155511	654 560,47	1 454 210,96		25,00	
155521	654 460,31	1 454 187,32		25,00	
155522	654 455,47	1 454 186,36		25,00	
155510	654 408,98	1 454 179,71		25,00	
5838	654 326,54	1 454 151,12		25,00	
5839	654 240,22	1 454 184,82		25,00	
5840	654 232,58	1 454 184,82		25,00	
2173	654 244,75	1 454 130,71		25,00	
2172	654 285,86	1 454 103,32		25,00	
2171	654 293,12	1 454 102,62		25,00	

Раздел 2

Сведения о местоположении границ объекта					
1	2	3	4	5	6
2170	654 296,78	1 454 098,15	Картометрический метод	25,00	—
2169	654 311,34	1 454 099,05		25,00	
2168	654 399,23	1 454 083,21		25,00	
2167	654 429,79	1 454 103,98		25,00	
2233	654 455,14	1 454 107,88		25,00	
2232	654 467,49	1 454 119,56		25,00	
2231	654 474,64	1 454 139,68		25,00	
2230	654 496,10	1 454 140,98		25,00	
2229	654 531,86	1 454 152,02		25,00	
2228	654 574,52	1 454 137,06		25,00	
2227	654 635,52	1 454 145,37		25,00	
2226	654 710,25	1 454 142,76		25,00	
2225	654 789,68	1 454 145,49		25,00	
5810	655 099,65	1 454 143,46	25,00		
P-2(24)					
7764	653 874,72	1 454 260,65	Картометрический метод	25,00	Закрепление отсутствует
5862	653 876,94	1 454 258,27		25,00	—
5552	653 888,34	1 454 261,38		25,00	
5553	653 890,95	1 454 267,49		25,00	
5554	653 897,51	1 454 294,39		25,00	
5555	653 905,94	1 454 303,99		25,00	
5556	653 916,03	1 454 306,18		25,00	
5557	653 915,94	1 454 310,65		25,00	
5558	653 924,12	1 454 310,65		25,00	
5559	653 924,56	1 454 314,12		25,00	
5560	653 946,04	1 454 315,47		25,00	
5561	653 961,80	1 454 334,59		25,00	
5562	653 974,42	1 454 338,42		25,00	
5563	654 033,80	1 454 380,17		25,00	
5566	654 055,77	1 454 394,32		25,00	
5568	654 057,12	1 454 484,14		25,00	
155491	654 057,03	1 454 511,41		25,00	
155499	654 013,62	1 454 512,16		25,00	
155480	653 993,95	1 454 542,55		25,00	
1898	653 993,95	1 454 542,55		25,00	
1897	653 979,65	1 454 541,71		25,00	
1896	653 979,65	1 454 541,71		25,00	
1895	653 988,89	1 454 480,62		25,00	
1894	653 981,06	1 454 455,71		25,00	
1893	653 977,06	1 454 451,15		25,00	
1892	653 883,99	1 454 444,40		25,00	
7761	653 861,70	1 454 442,27		25,00	Закрепление отсутствует
7762	653 871,64	1 454 419,86		25,00	
7763	653 878,14	1 454 321,83		25,00	
7764	653 874,72	1 454 260,65		25,00	
P-2(25)					
6403	653 584,13	1 455 445,07	Картометрический метод	25,00	—
1521	653 576,24	1 455 469,86		25,00	
1522	653 563,98	1 455 492,01		25,00	
1523	653 543,43	1 455 512,65		25,00	
1524	653 512,96	1 455 543,26		25,00	

Раздел 2

Сведения о местоположении границ объекта							
1	2	3	4	5	6		
1525	653 479,75	1 455 570,05	Картометрический метод	25,00	—		
6409	653 477,50	1 455 571,87		25,00			
1548	653 459,50	1 455 511,65		25,00			
1547	653 446,77	1 455 510,62		25,00			
1546	653 379,17	1 455 518,51		25,00			
1545	653 382,90	1 455 476,27		25,00			
1531	653 524,45	1 455 490,33		25,00			
6862	653 527,32	1 455 460,40		25,00			
6863	653 536,18	1 455 460,32		25,00			
8059	653 564,45	1 455 441,71		25,00			
6403	653 584,13	1 455 445,07		25,00			
P-2(26)							
1810	654 096,52	1 455 175,85	Картометрический метод	25,00	—		
1809	654 088,07	1 455 255,26		25,00			
1808	654 081,30	1 455 273,62		25,00			
1807	654 083,49	1 455 274,46		25,00			
1806	654 081,87	1 455 279,31		25,00			
1805	654 079,01	1 455 278,67		25,00			
1804	654 075,17	1 455 288,35		25,00			
7156	654 080,45	1 455 290,77		25,00			
7157	654 095,44	1 455 311,31		25,00			
7158	654 089,96	1 455 322,88		25,00			
7159	654 094,30	1 455 340,52		25,00			
7160	654 093,41	1 455 342,18		25,00			
7161	654 091,68	1 455 350,83		25,00			
7162	654 096,99	1 455 380,26		25,00			
1549	654 095,59	1 455 383,36		25,00			
7163	654 092,04	1 455 391,20		25,00			
7164	654 099,30	1 455 406,05		25,00			
155603	654 106,84	1 455 409,43		25,00			
155599	654 107,85	1 455 407,14		25,00			
155598	654 135,71	1 455 343,99		0,10			
155599	654 179,20	1 455 363,16		25,00			
7672	654 215,49	1 455 297,24		25,00			
2085	654 215,31	1 455 270,62		25,00			
2073	654 224,50	1 455 243,91		25,00			
2041	654 244,57	1 455 203,59		25,00			
2040	654 190,18	1 455 165,54		25,00			
2039	654 155,49	1 455 197,58		25,00			
2038	654 143,33	1 455 193,29		25,00			
8307	654 100,32	1 455 177,68		25,00			
1810	654 096,52	1 455 175,85				25,00	
P-2(27)							
6709	655 733,17	1 457 341,32	Картометрический метод	25,00	—		
6708	655 753,76	1 457 388,32		25,00			
1564	655 755,91	1 457 442,87		25,00			
1565	655 763,48	1 457 513,01		25,00			
1566	655 764,49	1 457 586,00		25,00			
1567	655 690,57	1 457 681,41		25,00			
1568	655 648,45	1 457 757,05		25,00			
1569	655 577,97	1 457 807,76		25,00			
1570	655 534,13	1 457 882,55		25,00			
1571	655 454,19	1 457 953,89		25,00			
1572	655 426,18	1 457 968,58				25,00	

Раздел 2

Сведения о местоположении границ объекта					
1	2	3	4	5	6
1573	655 380,85	1 458 011,27	Картометрический метод	25,00	Закрепление отсутствует
1048	655 347,67	1 457 999,43		25,00	
1049	655 336,43	1 457 999,62		25,00	
5164	655 356,42	1 457 760,53		25,00	—
5165	655 356,47	1 457 733,31		25,00	
6724	655 498,97	1 457 730,25		25,00	
6723	655 548,69	1 457 648,46		25,00	
6722	655 548,28	1 457 622,46		25,00	
6721	655 576,31	1 457 624,02		25,00	
6720	655 659,35	1 457 625,71		25,00	
6719	655 664,34	1 457 624,63		25,00	
6718	655 668,06	1 457 543,56		25,00	
6717	655 676,76	1 457 524,42		25,00	
6716	655 694,57	1 457 512,14		25,00	
6715	655 705,31	1 457 495,96		25,00	
6714	655 706,20	1 457 488,95		25,00	
6713	655 703,14	1 457 485,00		25,00	
6712	655 652,61	1 457 451,79		25,00	
6711	655 676,93	1 457 408,40		25,00	
6710	655 675,49	1 457 380,41		25,00	
6709	655 733,17	1 457 341,32		25,00	
P-2(28)					
5174	655 458,07	1 457 248,40	Картометрический метод	25,00	—
6734	655 497,65	1 457 307,60		25,00	
6733	655 486,58	1 457 324,38		25,00	
6732	655 479,67	1 457 330,49		25,00	
6731	655 468,16	1 457 361,68		25,00	
6730	655 466,57	1 457 374,01		25,00	
6729	655 453,37	1 457 374,91		25,00	
5169	655 357,46	1 457 306,95		25,00	
5170	655 369,31	1 457 254,34		25,00	
5171	655 390,64	1 457 304,70		25,00	
5172	655 434,82	1 457 311,93		25,00	
5173	655 452,36	1 457 288,84		25,00	
5174	655 458,07	1 457 248,40		25,00	
P-2(29)					
7268	655 964,52	1 454 738,87	Картометрический метод	25,00	—
7269	655 962,49	1 454 732,83		25,00	
7270	655 946,35	1 454 726,39		25,00	
7271	655 928,41	1 454 719,83		25,00	
7272	655 917,95	1 454 723,04		25,00	
7273	655 906,34	1 454 720,11		25,00	
7274	655 894,99	1 454 715,73		25,00	
7275	655 889,93	1 454 718,89		25,00	
7276	655 882,71	1 454 719,41		25,00	
7277	655 876,34	1 454 715,20		25,00	
1132	655 874,95	1 454 705,27		25,00	Временный межевой знак
1133	655 856,17	1 454 701,43		25,00	
1134	655 846,59	1 454 700,53		25,00	

Раздел 2

Сведения о местоположении границ объекта					
1	2	3	4	5	6
1135	655 818,84	1 454 700,38	Картометрический метод	25,00	Временный межевой знак
1136	655 794,36	1 454 694,87		25,00	
1137	655 776,60	1 454 691,70		25,00	
1138	655 759,18	1 454 697,23		25,00	
1139	655 743,58	1 454 697,62		25,00	
1140	655 717,88	1 454 688,54		25,00	
7886	655 694,30	1 454 684,11		25,00	
7885	655 615,21	1 454 693,71		25,00	
7884	655 591,30	1 454 700,87		25,00	
7883	655 563,36	1 454 693,17		25,00	
7882	655 547,29	1 454 673,22		25,00	
1319	655 494,29	1 454 678,14		25,00	
1320	655 494,29	1 454 659,69		25,00	
1321	655 496,85	1 454 632,52		25,00	
1322	655 496,85	1 454 599,71		25,00	
1323	655 501,90	1 454 573,07		25,00	
1324	655 502,40	1 454 541,72		25,00	
5794	655 501,65	1 454 504,40		25,00	
5793	655 472,45	1 454 517,02		25,00	
5792	655 430,55	1 454 637,95		25,00	
5791	655 402,25	1 454 651,89		25,00	
5790	655 401,73	1 454 665,18		25,00	
5789	655 380,24	1 454 676,16		25,00	
5788	655 390,51	1 454 701,08		25,00	
5787	655 365,33	1 454 763,86		25,00	
5786	655 359,11	1 454 769,80		25,00	
5785	655 332,31	1 454 729,64		25,00	
5784	655 334,31	1 454 762,48		25,00	
1859	655 343,39	1 454 771,71		25,00	
1858	655 347,92	1 454 775,51		25,00	
1857	655 359,28	1 454 783,30		25,00	
1856	655 373,59	1 454 792,99		25,00	
1855	655 387,87	1 454 791,78		25,00	
1854	655 391,53	1 454 791,19		25,00	
1853	655 401,13	1 454 793,13		25,00	
1852	655 433,55	1 454 789,92		25,00	
1851	655 437,56	1 454 787,14		25,00	
1850	655 442,26	1 454 776,85		25,00	
1849	655 444,76	1 454 776,83		25,00	
1848	655 449,38	1 454 778,67		25,00	
1847	655 451,84	1 454 777,84		25,00	
1846	655 468,20	1 454 775,57		25,00	
1845	655 477,79	1 454 774,25		25,00	
1844	655 486,38	1 454 766,52		25,00	
1843	655 492,83	1 454 763,63		25,00	
1842	655 505,16	1 454 757,70		25,00	
1841	655 517,92	1 454 754,73		25,00	
1840	655 530,17	1 454 755,31		25,00	
1839	655 533,82	1 454 759,46		25,00	

Раздел 2

Сведения о местоположении границ объекта					
1	2	3	4	5	6
1838	655 541,80	1 454 768,62	Картометрический метод	25,00	—
1837	655 558,13	1 454 777,64		25,00	
1836	655 593,07	1 454 777,64		25,00	
1835	655 604,71	1 454 782,26		25,00	
1834	655 627,21	1 454 793,11		25,00	
1833	655 629,62	1 454 788,93		25,00	
1832	655 634,86	1 454 789,77		25,00	
1831	655 642,40	1 454 794,77		25,00	
1830	655 645,16	1 454 812,39		25,00	
1829	655 650,14	1 454 818,53		25,00	
1828	655 653,91	1 454 825,57		25,00	
1827	655 662,21	1 454 857,04		25,00	
1826	655 671,87	1 454 896,27		25,00	
1825	655 671,96	1 454 900,15		25,00	
1824	655 671,99	1 454 901,30		25,00	
1823	655 671,51	1 454 903,14		25,00	
1822	655 670,92	1 454 905,57		25,00	
1821	655 667,86	1 454 918,35		25,00	
1820	655 670,12	1 454 918,16		25,00	
1819	655 671,98	1 454 926,86		25,00	
1818	655 669,92	1 454 927,34		25,00	
1817	655 674,25	1 454 946,13		25,00	
1816	655 674,07	1 454 947,98		25,00	
1815	655 676,49	1 454 954,98		25,00	
1814	655 663,48	1 454 963,46		25,00	
1813	655 656,41	1 454 974,49		25,00	
1812	655 655,25	1 454 976,31		25,00	
1811	655 654,09	1 454 981,07		25,00	
1810	655 642,14	1 454 988,21		25,00	
1809	655 602,02	1 454 996,69		25,00	
1808	655 578,44	1 455 001,11		25,00	
1807	655 544,10	1 455 010,92		25,00	
1806	655 518,14	1 455 016,33		25,00	
1805	655 495,67	1 455 020,94		25,00	
1804	655 490,05	1 455 020,52		25,00	
1803	655 480,73	1 455 017,33		25,00	
1802	655 475,33	1 455 018,22		25,00	
1801	655 466,61	1 455 025,44		25,00	
1800	655 462,99	1 455 026,73		25,00	
1799	655 460,50	1 455 035,82		25,00	
1798	655 440,99	1 455 040,00		25,00	
1797	655 405,79	1 455 012,11		25,00	
1796	655 385,02	1 455 027,19		25,00	
1795	655 327,16	1 455 089,31		25,00	
1794	655 321,32	1 455 093,45		25,00	
1793	655 317,17	1 455 093,74		25,00	
1792	655 313,42	1 455 094,00		25,00	
1791	655 314,25	1 455 094,20		25,00	
1790	655 315,16	1 455 094,86		25,00	
1789	655 318,25	1 455 098,34		25,00	
1788	655 262,30	1 455 142,75		25,00	
1787	655 256,47	1 455 145,44		25,00	
1786	655 255,53	1 455 143,40		25,00	
1785	655 244,75	1 455 147,51		25,00	
1784	655 245,02	1 455 148,44		25,00	

Раздел 2

Сведения о местоположении границ объекта					
1	2	3	4	5	6
1783	655 236,83	1 455 151,46	Картометрический метод	25,00	—
1782	655 229,98	1 455 153,98		25,00	
1781	655 227,84	1 455 148,35		25,00	
1780	655 166,06	1 455 165,69		25,00	
1779	655 162,58	1 455 167,34		25,00	
1778	655 159,65	1 455 169,10		25,00	
1777	655 157,25	1 455 170,89		25,00	
1776	655 154,96	1 455 172,68		25,00	
1775	655 151,48	1 455 175,69		25,00	
1774	655 133,53	1 455 215,66		25,00	
1773	655 120,10	1 455 251,65		25,00	
1772	655 121,18	1 455 260,02		25,00	
1771	655 135,10	1 455 266,36		25,00	
1770	655 131,64	1 455 282,79		25,00	
1769	655 117,38	1 455 315,68		25,00	
1768	655 114,28	1 455 318,77		25,00	
1767	655 130,27	1 455 326,16		25,00	
1766	655 127,28	1 455 333,62		25,00	
1765	655 132,94	1 455 336,02		25,00	
1764	655 130,37	1 455 344,56		25,00	
1763	655 134,55	1 455 356,00		25,00	
1762	655 134,04	1 455 357,84		25,00	
1761	655 140,54	1 455 360,34		25,00	
1760	655 131,70	1 455 392,31		25,00	
1759	655 117,64	1 455 415,92		25,00	
1758	655 140,73	1 455 425,39		25,00	
1757	655 146,89	1 455 426,29		25,00	
1756	655 140,99	1 455 432,25		25,00	
1755	655 108,46	1 455 418,75		25,00	
1754	655 110,16	1 455 434,35		25,00	
1753	655 108,07	1 455 436,01		25,00	
1752	655 107,57	1 455 436,41		25,00	
1751	655 104,68	1 455 458,99		25,00	
1750	655 106,46	1 455 461,52		25,00	
6976	655 109,31	1 455 465,15		25,00	
6977	655 196,75	1 455 389,33		25,00	
1747	655 194,61	1 455 386,96		25,00	
1746	655 177,16	1 455 365,56		25,00	
1745	655 181,35	1 455 362,32		25,00	
1744	655 175,48	1 455 354,98		25,00	
1743	655 187,11	1 455 332,99		25,00	
1742	655 186,64	1 455 330,62		25,00	
1741	655 177,10	1 455 319,35		25,00	
1740	655 172,51	1 455 313,24		25,00	
1739	655 171,74	1 455 307,03		25,00	
1738	655 175,95	1 455 302,44		25,00	
1737	655 183,27	1 455 296,91		25,00	
1736	655 191,60	1 455 291,39		25,00	
1735	655 199,91	1 455 283,43		25,00	
1734	655 147,50	1 455 252,39		25,00	
1733	655 150,53	1 455 247,15		25,00	
1732	655 197,96	1 455 275,62		25,00	
1731	655 195,81	1 455 261,03		25,00	
1730	655 192,41	1 455 255,59		25,00	
1729	655 184,66	1 455 246,53		25,00	

Раздел 2

Сведения о местоположении границ объекта					
1	2	3	4	5	6
1728	655 195,01	1 455 229,26	Картометрический метод	25,00	—
1727	655 227,38	1 455 202,15		25,00	
1726	655 233,54	1 455 209,44		25,00	
1725	655 253,45	1 455 192,63		25,00	
1724	655 260,95	1 455 201,76		25,00	
1723	655 269,45	1 455 195,17		25,00	
1722	655 295,57	1 455 187,37		25,00	
1721	655 303,77	1 455 196,94		25,00	
1720	655 305,31	1 455 198,83		25,00	
1719	655 306,18	1 455 199,90		25,00	
1718	655 309,37	1 455 197,19		25,00	
1717	655 315,25	1 455 192,61		25,00	
1716	655 312,71	1 455 189,48		25,00	
1715	655 309,28	1 455 178,95		25,00	
1714	655 321,88	1 455 168,05		25,00	
1713	655 330,04	1 455 164,15		25,00	
1712	655 337,45	1 455 158,45		25,00	
1711	655 351,90	1 455 150,42		25,00	
1710	655 429,67	1 455 121,10		25,00	
1709	655 453,85	1 455 124,99		25,00	
1708	655 472,68	1 455 126,25		25,00	
1707	655 476,04	1 455 124,81		25,00	
1706	655 491,51	1 455 120,03		25,00	
1705	655 499,06	1 455 117,61		25,00	
1704	655 522,55	1 455 112,90		25,00	
1703	655 541,72	1 455 107,89		25,00	
1702	655 545,29	1 455 106,49		25,00	
1701	655 550,23	1 455 104,65		25,00	
1700	655 560,46	1 455 100,12		25,00	
1699	655 564,60	1 455 098,84		25,00	
1698	655 579,89	1 455 094,08		25,00	
1697	655 608,42	1 455 083,41		25,00	
1696	655 613,86	1 455 080,27		25,00	
1695	655 616,37	1 455 077,50		25,00	
1694	655 628,71	1 455 071,77		25,00	
1693	655 633,91	1 455 073,37		25,00	
1692	655 642,38	1 455 071,75		25,00	
1691	655 653,35	1 455 068,95		25,00	
1690	655 681,98	1 455 059,74		25,00	
1689	655 695,23	1 455 054,93		25,00	
1688	655 697,55	1 455 056,47		25,00	
1687	655 699,64	1 455 055,16		25,00	
1686	655 704,35	1 455 050,55		25,00	
1685	655 706,79	1 455 047,00		25,00	
1684	655 714,18	1 455 031,86		25,00	
1683	655 720,59	1 455 023,70		25,00	
1682	655 724,74	1 455 024,52		25,00	
1681	655 726,89	1 455 023,53		25,00	
1680	655 745,59	1 455 006,08		25,00	
1679	655 752,72	1 454 999,25		25,00	
1678	655 755,06	1 454 996,78		25,00	
1677	655 770,51	1 454 987,41		25,00	
1676	655 775,17	1 454 987,91		25,00	
1675	655 786,64	1 454 996,68		25,00	
1674	655 788,06	1 454 997,98		25,00	

Раздел 2

Сведения о местоположении границ объекта					
1	2	3	4	5	6
1673	655 773,29	1 455 015,48	Картометрический метод	25,00	—
1672	655 769,79	1 455 018,75		25,00	
1671	655 754,08	1 455 037,50		25,00	
1670	655 726,30	1 455 062,95		25,00	
1669	655 720,52	1 455 067,00		25,00	
1668	655 713,12	1 455 073,37		25,00	
1667	655 711,51	1 455 075,13		25,00	
1666	655 695,97	1 455 086,41		25,00	
7009	655 694,89	1 455 084,37		25,00	
7010	655 682,92	1 455 091,07		25,00	
7011	655 639,66	1 455 120,92		25,00	
7012	655 625,86	1 455 130,27		25,00	
7013	655 623,54	1 455 131,70		25,00	
7014	655 584,04	1 455 147,78		25,00	
7015	655 576,56	1 455 154,69		25,00	
7016	655 575,31	1 455 155,18		25,00	
7017	655 574,51	1 455 155,57		25,00	
7018	655 576,07	1 455 159,31		25,00	
7703	655 576,73	1 455 158,75		25,00	
7704	655 577,39	1 455 159,41		25,00	
1653	655 589,61	1 455 156,61		25,00	
1652	655 621,85	1 455 143,10		25,00	
1651	655 676,71	1 455 122,29		25,00	
1650	655 700,99	1 455 096,21		25,00	
1649	655 732,43	1 455 072,72		25,00	
7218	655 735,74	1 455 077,42		25,00	
7219	655 795,75	1 455 028,80		25,00	
7220	655 813,78	1 455 021,47		25,00	
7221	655 823,50	1 455 018,85		25,00	
7222	655 831,89	1 455 024,55		25,00	
7223	655 832,19	1 455 027,68		25,00	
7207	655 838,95	1 455 029,29		25,00	
1641	655 856,49	1 455 019,81		25,00	
1640	655 870,05	1 455 006,50		25,00	
1639	655 877,17	1 455 016,31		25,00	
1638	655 882,31	1 455 011,25		25,00	
1637	655 882,69	1 455 010,88		25,00	
7196	655 890,45	1 455 005,18		25,00	
7197	655 877,94	1 454 991,07		25,00	
7198	655 874,07	1 454 979,69		25,00	
7199	655 874,51	1 454 971,56		25,00	
7200	655 891,14	1 454 928,84		25,00	
7201	655 889,89	1 454 924,04		25,00	
7202	655 894,26	1 454 920,97		25,00	
7203	655 905,29	1 454 911,01		25,00	
7204	655 908,15	1 454 902,01		25,00	
7205	655 906,11	1 454 894,70		25,00	
7206	655 876,70	1 454 851,70		25,00	
7186	655 939,01	1 454 794,25		25,00	
7187	656 007,58	1 454 858,45		25,00	
7188	656 010,40	1 454 864,29		25,00	
7189	656 008,04	1 454 873,61		25,00	
7190	656 008,70	1 454 879,06		25,00	
7191	656 015,16	1 454 888,97		25,00	
7192	656 014,12	1 454 891,26		25,00	

Раздел 2

Сведения о местоположении границ объекта					
1	2	3	4	5	6
7193	656 017,23	1 454 894,68	Картометрический метод	25,00	—
1617	656 018,10	1 454 894,16		25,00	
1616	656 028,68	1 454 886,92		25,00	
1615	656 030,48	1 454 882,54		25,00	
1614	656 033,83	1 454 882,46		25,00	
1613	656 037,89	1 454 863,89		25,00	
1612	656 056,23	1 454 864,99		25,00	
1611	656 064,95	1 454 865,51		25,00	
7263	656 064,59	1 454 837,28		25,00	
7264	656 058,39	1 454 843,16		25,00	
7265	656 053,98	1 454 819,82		25,00	
7266	656 010,72	1 454 769,54		25,00	
7267	655 979,99	1 454 746,73		25,00	
7268	655 964,52	1 454 738,87		25,00	
Вырез 1 из 1					
62	655 683,05	1 454 707,56	Картометрический метод	25,00	—
63	655 721,69	1 454 734,03		25,00	
64	655 722,67	1 454 754,42		25,00	
65	655 718,31	1 454 764,49		25,00	
66	655 707,91	1 454 765,59		25,00	
67	655 673,08	1 454 761,36		25,00	
68	655 664,81	1 454 769,26		25,00	
69	655 632,13	1 454 755,92		25,00	
70	655 619,70	1 454 708,82		25,00	
62	655 683,05	1 454 707,56		25,00	
Р-2(30)					
7632	656 213,80	1 455 137,91	Картометрический метод	25,00	-
7633	656 244,69	1 455 161,39		25,00	
7634	656 244,81	1 455 242,94		25,00	
5444	656 237,79	1 455 251,87		25,00	
5445	656 150,38	1 455 195,46		25,00	
5446	656 129,20	1 455 194,19		25,00	
5447	656 073,55	1 455 188,47		25,00	—
1916	656 054,68	1 455 170,19		25,00	
1917	656 003,16	1 455 169,63		25,00	
1918	656 003,90	1 455 167,59		25,00	
1919	655 992,95	1 455 163,39		25,00	
542	656 003,57	1 455 150,76		25,00	
1920	656 004,60	1 455 149,65		25,00	
4795	655 997,48	1 455 142,12		25,00	
4796	656 011,23	1 455 130,57		25,00	
4797	656 012,46	1 455 127,07		25,00	
4798	656 022,08	1 455 119,31		25,00	-
4799	656 094,52	1 455 060,90		25,00	—
4800	656 101,52	1 455 062,76		25,00	
4801	656 133,42	1 455 072,36		25,00	
4802	656 141,34	1 455 076,93		25,00	
4803	656 146,56	1 455 076,31		25,00	
4804	656 175,09	1 455 093,71		25,00	
4805	656 180,37	1 455 098,51		25,00	
4806	656 181,74	1 455 100,68		25,00	
4807	656 184,23	1 455 105,43		25,00	
4808	656 185,39	1 455 108,10		25,00	
4809	656 190,72	1 455 122,26		25,00	
4810	656 215,48	1 455 133,10		25,00	

Раздел 2

Сведения о местоположении границ объекта					
1	2	3	4	5	6
7632	656 213,80	1 455 137,91	Картометрический метод	25,00	-
Р-2(31)					
7159	655 225,08	1 454 077,93	Картометрический метод	25,00	—
7160	655 225,76	1 454 091,06		25,00	
7161	655 295,12	1 454 098,32		25,00	
7162	655 307,91	1 454 126,62		25,00	
7163	655 338,79	1 454 136,22		25,00	
7164	655 324,44	1 454 172,78		25,00	
7165	655 289,51	1 454 171,99		25,00	
7166	655 285,90	1 454 182,04		25,00	
5809	655 136,54	1 454 191,14		25,00	
155500	655 258,35	1 454 184,21		25,00	
5808	655 155,64	1 454 295,66		25,00	
5807	655 227,89	1 454 338,91		25,00	
5806	655 266,57	1 454 347,10		25,00	
5805	655 305,48	1 454 340,24		25,00	
1953	655 358,34	1 454 334,13		25,00	
1327	655 357,82	1 454 300,95		25,00	
1328	655 388,93	1 454 300,46		25,00	
1950	655 389,45	1 454 333,64		25,00	
5802	655 415,34	1 454 362,67		25,00	
5801	655 426,94	1 454 402,23		25,00	
7185	655 483,05	1 454 309,67		25,00	
7170	655 474,69	1 454 168,16		25,00	
7870	655 494,56	1 454 164,47		25,00	
7869	655 476,88	1 454 144,42		25,00	
7868	655 424,98	1 454 118,18		25,00	
7867	655 395,35	1 454 097,25		25,00	
7866	655 342,02	1 454 071,88		25,00	
7865	655 336,14	1 454 062,08		25,00	
7864	655 136,55	1 454 002,06		25,00	
2222	655 162,76	1 454 036,18		25,00	
7159	655 225,08	1 454 077,93		25,00	
Вырез 1 из 1					
28	655 393,43	1 454 182,16	Картометрический метод	25,00	—
29	655 408,37	1 454 187,35		25,00	
30	655 413,00	1 454 189,31		25,00	
31	655 421,54	1 454 192,17		25,00	
32	655 417,42	1 454 203,61		25,00	
33	655 430,71	1 454 208,25		25,00	
34	655 428,62	1 454 214,11		25,00	
35	655 422,23	1 454 228,65		25,00	
36	655 420,09	1 454 231,71		25,00	
37	655 417,29	1 454 232,84		25,00	
38	655 412,01	1 454 244,97		25,00	
39	655 394,79	1 454 245,69		25,00	
40	655 378,00	1 454 222,68		25,00	
28	655 393,43	1 454 182,16		25,00	
Р-2(32)					
1979	654 693,72	1 454 638,69	Картометрический метод	25,00	—
1980	654 693,84	1 454 636,02		25,00	
1714	654 695,31	1 454 636,07		25,00	
1713	654 695,21	1 454 651,02		25,00	
1712	654 721,45	1 454 652,48		25,00	
1711	654 721,77	1 454 655,79		25,00	

Раздел 2

Сведения о местоположении границ объекта					
1	2	3	4	5	6
1710	654 736,62	1 454 656,35	Картометрический метод	25,00	—
1709	654 737,55	1 454 653,46		25,00	
1708	654 801,15	1 454 658,17		25,00	
1707	654 801,62	1 454 660,90		25,00	
1706	654 812,41	1 454 661,70		25,00	
1705	654 812,91	1 454 659,07		25,00	
1704	654 849,39	1 454 661,92		25,00	
1703	654 849,87	1 454 664,85		25,00	
1702	654 864,74	1 454 665,59		25,00	
1701	654 865,29	1 454 662,95		25,00	
1700	654 886,81	1 454 664,82		25,00	
1699	654 911,18	1 454 671,10		25,00	
1698	654 978,19	1 454 690,58		25,00	
1697	655 002,15	1 454 690,98		25,00	
1696	655 023,40	1 454 701,77		25,00	
1695	655 047,15	1 454 715,12		25,00	
1694	655 045,31	1 454 718,00		25,00	
1693	655 055,22	1 454 723,07		25,00	
1692	655 057,08	1 454 720,37		25,00	
1691	655 098,49	1 454 742,51		25,00	
1690	655 104,41	1 454 731,60		25,00	
1689	655 131,56	1 454 736,05		25,00	
1688	655 138,57	1 454 729,99		25,00	
2008	655 138,77	1 454 730,22		25,00	
2009	655 139,21	1 454 729,76		25,00	
2010	655 142,50	1 454 734,13		25,00	
2011	655 147,96	1 454 742,89		25,00	
2012	655 149,54	1 454 741,20		25,00	
2013	655 156,35	1 454 746,85		25,00	
2014	655 158,19	1 454 745,21		25,00	
2015	655 162,45	1 454 750,63		25,00	
2016	655 167,29	1 454 747,04		25,00	
2017	655 169,15	1 454 749,48		25,00	
2018	655 170,81	1 454 751,62		25,00	
2019	655 174,75	1 454 754,20		25,00	
2020	655 185,46	1 454 745,91		25,00	
2021	655 188,99	1 454 746,62		25,00	
2022	655 193,78	1 454 750,12		25,00	
2023	655 195,65	1 454 752,62		25,00	
2024	655 180,00	1 454 765,27		25,00	
2025	655 216,03	1 454 791,61		25,00	
2026	655 231,42	1 454 802,99		25,00	
2027	655 236,29	1 454 807,63		25,00	
2028	655 252,78	1 454 827,65		25,00	
2029	655 264,39	1 454 819,45		25,00	
2030	655 274,55	1 454 832,97		25,00	
2031	655 292,87	1 454 856,80		25,00	
2032	655 298,41	1 454 866,39		25,00	
2033	655 300,66	1 454 868,84		25,00	
2034	655 303,22	1 454 866,83		25,00	
2035	655 307,78	1 454 871,76		25,00	
2036	655 304,82	1 454 874,20		25,00	
2037	655 315,30	1 454 887,23		25,00	
2038	655 318,06	1 454 892,35		25,00	
2039	655 327,22	1 454 893,31		25,00	

Раздел 2

Сведения о местоположении границ объекта					
1	2	3	4	5	6
2040	655 355,35	1 454 890,97	Картометрический метод	25,00	—
2041	655 353,90	1 454 880,00		25,00	
5927	655 368,08	1 454 877,99		25,00	
5926	655 369,30	1 454 884,43		25,00	
5925	655 364,03	1 454 894,93		25,00	
5924	655 299,77	1 454 907,23		25,00	
2046	655 298,14	1 454 900,26		25,00	
2047	655 294,56	1 454 890,45		25,00	
2048	655 282,08	1 454 871,87		25,00	
2049	655 275,91	1 454 867,17		25,00	
2050	655 265,23	1 454 868,57		25,00	
2051	655 264,57	1 454 871,81		25,00	
2052	655 263,87	1 454 871,77		25,00	
2053	655 257,47	1 454 872,80		25,00	
2054	655 253,99	1 454 867,01		25,00	
2055	655 237,74	1 454 838,51		25,00	
2056	655 218,84	1 454 819,21		25,00	
2057	655 215,46	1 454 821,33		25,00	
2058	655 183,19	1 454 815,48		25,00	
2059	655 176,68	1 454 817,57		25,00	
2060	655 162,98	1 454 836,20		25,00	
2061	655 162,86	1 454 834,35		25,00	
2062	655 158,98	1 454 829,94		25,00	
2063	655 130,20	1 454 809,28		25,00	
2064	655 121,96	1 454 808,87		25,00	
2065	655 101,02	1 454 809,44		25,00	
2066	655 094,88	1 454 808,39		25,00	
2067	655 092,39	1 454 806,66		25,00	
2068	655 091,12	1 454 803,09		25,00	
2069	655 088,16	1 454 798,83		25,00	
2070	655 076,65	1 454 792,73		25,00	
2071	655 062,25	1 454 786,56		25,00	
2072	655 056,55	1 454 776,43		25,00	
2073	655 051,20	1 454 775,55		25,00	
2074	655 048,15	1 454 767,98		25,00	
2075	655 022,21	1 454 756,85		25,00	
2076	654 991,79	1 454 742,65		25,00	
2077	654 978,90	1 454 737,28		25,00	
2078	654 974,77	1 454 736,11		25,00	
2079	654 941,42	1 454 726,65		25,00	
2080	654 941,40	1 454 720,38		25,00	
2081	654 896,83	1 454 703,72		25,00	
2082	654 886,23	1 454 687,85		25,00	
2083	654 843,31	1 454 672,02		25,00	
2084	654 830,88	1 454 702,94		25,00	
2085	654 784,25	1 454 682,81		25,00	
2086	654 760,08	1 454 674,45		25,00	
2087	654 743,34	1 454 673,75		25,00	
2088	654 737,31	1 454 680,90		25,00	
2089	654 733,31	1 454 678,61		25,00	
2090	654 728,59	1 454 682,23		25,00	
2091	654 700,28	1 454 680,57		25,00	
2092	654 692,34	1 454 661,37		25,00	
2093	654 692,27	1 454 655,90		25,00	
1979	654 693,72	1 454 638,69		25,00	

Раздел 2

Сведения о местоположении границ объекта					
1	2	3	4	5	6
P-2(33)					
7750	654 041,04	1 453 597,65	Картометрический метод	25,00	—
7751	654 046,96	1 453 631,19		25,00	
7752	654 046,34	1 453 634,93		25,00	
2097	654 025,66	1 453 630,01		25,00	
7746	654 011,61	1 453 628,54		25,00	
7747	654 015,51	1 453 611,95		25,00	
7748	654 026,16	1 453 590,05		25,00	
7749	654 041,55	1 453 595,11		25,00	
7750	654 041,04	1 453 597,65		25,00	
P-2(34)					
929	656 142,76	1 457 161,01	Картометрический метод	25,00	—
928	656 161,06	1 457 166,79		25,00	
927	656 177,50	1 457 175,09		25,00	
926	656 185,44	1 457 179,20		25,00	
6992	656 179,94	1 457 184,39		25,00	
6991	656 202,78	1 457 196,78		25,00	
6990	656 195,19	1 457 268,50		25,00	
6989	656 190,79	1 457 309,79		25,00	
6988	656 190,00	1 457 324,64		25,00	
6925	656 178,75	1 457 342,69		25,00	
6924	656 153,35	1 457 312,75		25,00	
6923	656 152,64	1 457 307,03		25,00	
6922	656 155,00	1 457 279,57		25,00	
6921	656 153,46	1 457 277,64		25,00	
6920	656 145,60	1 457 268,59		25,00	
6919	656 138,08	1 457 267,62		25,00	
6918	656 143,85	1 457 226,91		25,00	
6917	656 145,99	1 457 220,12		25,00	
6916	656 134,75	1 457 203,76		25,00	
6915	656 133,59	1 457 201,59		25,00	
6914	656 097,94	1 457 189,68		25,00	
6913	656 064,86	1 457 181,55		25,00	
5300	656 053,14	1 457 178,90		25,00	
5301	656 059,05	1 457 163,28		25,00	
929	656 142,76	1 457 161,01		25,00	
P-2(35)					
920	656 292,21	1 457 200,82	Картометрический метод	25,00	—
919	656 296,80	1 457 203,60		25,00	
6943	656 287,05	1 457 219,75		25,00	
923	656 251,02	1 457 202,36		25,00	
922	656 253,57	1 457 196,73		25,00	
921	656 287,00	1 457 212,02		25,00	
920	656 292,21	1 457 200,82		25,00	
P-2(36)					
80	656 277,50	1 457 124,59	Картометрический метод	25,00	—
93	656 283,09	1 457 128,20		25,00	
91	656 278,20	1 457 135,88		25,00	
90	656 275,18	1 457 133,94		25,00	
943	656 271,58	1 457 139,60		25,00	
942	656 270,43	1 457 138,81		25,00	
84	656 271,27	1 457 137,45		25,00	
83	656 266,28	1 457 134,17		25,00	
82	656 269,04	1 457 129,95		25,00	
81	656 272,38	1 457 132,15		25,00	

Раздел 2

Сведения о местоположении границ объекта					
1	2	3	4	5	6
80	656 277,50	1 457 124,59	Картометрический метод	25,00	—
P-2(37)					
2142	656 176,63	1 457 062,56	Картометрический метод	25,00	Закрепление отсутствует
66	656 178,57	1 457 065,04		25,00	
936	656 158,98	1 457 078,07		25,00	
935	656 154,72	1 457 077,27		25,00	
934	656 147,64	1 457 075,91		25,00	—
933	656 112,75	1 457 069,21		25,00	
932	656 108,72	1 457 068,44		25,00	
6899	656 124,65	1 457 040,08		25,00	
2150	656 159,40	1 457 053,43		25,00	
2142	656 176,63	1 457 062,56		25,00	Закрепление отсутствует
P-2(38)					
5320	656 030,04	1 456 159,05	Картометрический метод	25,00	—
5321	656 096,96	1 456 140,62		25,00	
5322	656 129,27	1 456 141,39		25,00	
5323	656 140,97	1 456 156,15		25,00	
5316	656 140,27	1 456 214,74		25,00	
5318	656 030,81	1 456 166,73		25,00	
5319	656 024,66	1 456 163,66		25,00	
5320	656 030,04	1 456 159,05		25,00	
P-2(39)					
6831	655 639,99	1 456 265,28	Картометрический метод	25,00	—
6832	655 653,56	1 456 263,99		25,00	
6833	655 665,53	1 456 264,84		25,00	
6834	655 727,12	1 456 278,47		25,00	
155665	655 706,96	1 456 242,77		25,00	
155664	655 710,74	1 456 231,47		25,00	
155663	655 719,89	1 456 206,88		25,00	
5233	655 720,70	1 456 204,67		25,00	Закрепление отсутствует
2161	655 657,58	1 456 194,38		25,00	—
2160	655 651,57	1 456 226,15		25,00	
2159	655 602,45	1 456 218,14		25,00	
5231	655 628,76	1 456 270,72		25,00	
6831	655 639,99	1 456 265,28		25,00	
P-2(40)					
1124	653 764,86	1 455 863,16	Картометрический метод	25,00	Закрепление отсутствует
1125	653 765,73	1 455 853,20		25,00	
1126	653 775,70	1 455 836,22		25,00	
1127	653 777,80	1 455 827,31		25,00	
1128	653 774,79	1 455 812,81		25,00	
1129	653 776,30	1 455 790,64		25,00	
1130	653 775,54	1 455 752,65		25,00	

Раздел 2

Сведения о местоположении границ объекта					
1	2	3	4	5	6
1131	653 770,60	1 455 747,66	Картометрический метод	25,00	Закрепление отсутствует
1132	653 771,14	1 455 737,83		25,00	
1133	653 780,10	1 455 718,80		25,00	
1134	653 780,10	1 455 708,20		25,00	
1135	653 770,91	1 455 679,84		25,00	
1136	653 768,84	1 455 593,70		25,00	
1137	653 763,46	1 455 578,17		25,00	
1138	653 764,84	1 455 528,69		25,00	
1139	653 764,56	1 455 523,98		25,00	
1140	653 765,97	1 455 519,00		25,00	
1141	653 767,48	1 455 516,91		25,00	
1142	653 769,11	1 455 511,07		25,00	
2184	653 772,68	1 455 469,59		25,00	—
2185	653 776,25	1 455 428,17		25,00	
1143	653 779,78	1 455 386,06		25,00	Закрепление отсутствует
1144	653 786,57	1 455 343,33		25,00	
1145	653 788,66	1 455 301,79		25,00	
7128	653 801,43	1 455 293,31		25,00	—
7127	653 809,31	1 455 293,50		25,00	
7126	653 824,50	1 455 303,51		25,00	
7125	653 845,28	1 455 312,30		25,00	
7124	654 013,71	1 455 385,15		25,00	
7123	654 136,36	1 455 436,54		25,00	
7122	654 214,27	1 455 472,15		25,00	
7121	654 298,42	1 455 515,24		25,00	
2197	654 249,61	1 455 562,72		25,00	
2198	654 200,71	1 455 611,39		25,00	
2199	654 188,31	1 455 599,25		25,00	
2200	654 171,49	1 455 583,12		25,00	
2201	654 159,61	1 455 595,51		25,00	
2202	654 176,43	1 455 611,64		25,00	
2203	654 187,40	1 455 624,63		25,00	
2204	654 167,44	1 455 643,72		25,00	
2205	654 146,51	1 455 650,63		25,00	
2206	654 178,23	1 455 712,41		25,00	
2207	654 187,86	1 455 741,05		25,00	
2208	654 196,42	1 455 763,17		25,00	
2209	654 215,93	1 455 796,59		25,00	
2210	654 210,59	1 455 805,81		25,00	
2211	654 225,10	1 455 823,22		25,00	
2212	654 220,95	1 455 827,13		25,00	
2213	654 213,08	1 455 834,52		25,00	

Раздел 2

Сведения о местоположении границ объекта					
1	2	3	4	5	6
2214	654 176,21	1 455 870,63	Картометрический метод	25,00	—
2215	654 166,82	1 455 879,91		25,00	
2216	654 157,37	1 455 869,50		25,00	
2217	654 154,54	1 455 872,40		25,00	
2218	654 150,38	1 455 920,97		25,00	
2219	654 151,75	1 455 941,25		25,00	
2220	654 136,72	1 455 962,98		25,00	
2221	654 163,10	1 455 988,67		25,00	
2222	654 174,91	1 455 977,44		25,00	
2223	654 194,02	1 455 997,81		25,00	
7614	654 210,78	1 455 982,75		25,00	
7613	654 222,22	1 455 995,72		25,00	
7612	654 240,99	1 455 978,37		25,00	
7616	654 231,99	1 455 957,44		25,00	
2228	654 228,18	1 455 950,79		25,00	
2229	654 230,57	1 455 951,06		25,00	
2230	654 238,72	1 455 951,28		25,00	
2231	654 276,16	1 455 914,99		25,00	
2232	654 277,62	1 455 916,50		25,00	
2233	654 348,85	1 455 847,24		25,00	
2234	654 347,52	1 455 845,85		25,00	
2235	654 382,54	1 455 811,91		25,00	
2236	654 393,19	1 455 806,52		25,00	
2237	654 400,01	1 455 804,55		25,00	
2238	654 414,74	1 455 799,41		25,00	
2239	654 422,34	1 455 792,00		25,00	
2240	654 451,56	1 455 764,75		25,00	
2241	654 453,18	1 455 765,47		25,00	
2242	654 459,11	1 455 770,97		25,00	
2243	654 465,37	1 455 765,35		25,00	
2244	654 491,12	1 455 790,43		25,00	
2245	654 501,18	1 455 791,74		25,00	
2246	654 503,99	1 455 791,02		25,00	
2247	654 514,24	1 455 781,88		25,00	
2248	654 523,57	1 455 772,08		25,00	
2249	654 535,66	1 455 759,39		25,00	
2250	654 560,11	1 455 731,92		25,00	
155666	654 563,06	1 455 728,19		25,00	
7092	654 558,97	1 455 728,57		25,00	
7091	654 612,77	1 455 723,51		25,00	
7090	654 688,79	1 455 705,52		25,00	
7089	654 712,86	1 455 697,98		25,00	
2087	654 715,83	1 455 715,56		25,00	
2086	654 694,51	1 455 751,19		25,00	
2108	654 680,54	1 455 778,69		25,00	
2107	654 681,90	1 455 783,91		25,00	
2106	654 681,72	1 455 786,68		25,00	
2105	654 684,62	1 455 800,00		25,00	
2104	654 686,64	1 455 805,85		25,00	
2103	654 688,61	1 455 806,86		25,00	
2102	654 699,90	1 455 826,21		25,00	
2101	654 709,24	1 455 820,76		25,00	
2100	654 710,94	1 455 823,37		25,00	
2099	654 712,87	1 455 823,23		25,00	
2098	654 753,15	1 455 801,38		25,00	

Раздел 2

Сведения о местоположении границ объекта					
1	2	3	4	5	6
2097	654 766,55	1 455 795,14	Картометрический метод	25,00	—
2096	654 773,14	1 455 793,16		25,00	
2095	654 789,34	1 455 784,25		25,00	
2271	654 858,92	1 455 757,42		25,00	
2272	654 867,81	1 455 770,78		25,00	
4991	654 871,18	1 455 775,11		25,00	
2274	654 705,20	1 455 868,78		25,00	
2275	654 698,50	1 455 858,51		25,00	
2276	654 694,97	1 455 859,17		25,00	
2277	654 684,31	1 455 865,39		25,00	
2278	654 668,52	1 455 869,95		25,00	
2279	654 656,16	1 455 877,10		25,00	
2280	654 647,65	1 455 881,51		25,00	
2281	654 634,41	1 455 880,41		25,00	
2282	654 625,66	1 455 883,39		25,00	
2283	654 622,09	1 455 883,09		25,00	
2284	654 595,30	1 455 891,95		25,00	
2285	654 598,82	1 455 899,80		25,00	
2286	654 594,38	1 455 902,41		25,00	
2287	654 590,47	1 455 893,56		25,00	
2288	654 571,34	1 455 899,90		25,00	
2289	654 541,38	1 455 916,66		25,00	
2290	654 536,02	1 455 904,92		25,00	
2291	654 442,43	1 455 932,60		25,00	
2292	654 416,00	1 455 940,27		25,00	
2293	654 397,05	1 455 916,75		25,00	
2294	654 395,10	1 455 913,83		25,00	
2295	654 393,25	1 455 913,75		25,00	
2296	654 391,42	1 455 913,99		25,00	
2297	654 389,64	1 455 914,52		25,00	
2298	654 388,00	1 455 915,34		25,00	
2299	654 378,39	1 455 915,05		25,00	
2300	654 361,65	1 455 898,72		25,00	
2301	654 355,92	1 455 902,96		25,00	
2302	654 331,62	1 455 952,13		25,00	
2303	654 321,38	1 455 963,99		25,00	
2304	654 308,56	1 455 985,76		25,00	
2305	654 306,49	1 455 990,64		25,00	
2306	654 288,75	1 456 032,47		25,00	
2307	654 271,68	1 456 072,68		25,00	
2308	654 267,64	1 456 083,19		25,00	
2309	654 274,25	1 456 094,28		25,00	
5017	654 289,02	1 456 109,90		25,00	
5018	654 283,71	1 456 116,95		25,00	Закрепление отсутствует
5019	654 189,57	1 456 167,76		25,00	
6382	654 179,62	1 456 120,17		25,00	—
6381	654 114,58	1 456 091,00		25,00	
6380	654 092,04	1 456 026,88		25,00	
6379	654 073,80	1 456 002,02		25,00	
6378	654 034,05	1 455 976,51		25,00	
6377	654 023,17	1 455 987,14		25,00	
6376	654 018,31	1 455 984,12		25,00	
6375	653 995,11	1 456 018,72		25,00	
6374	653 955,31	1 456 006,67		25,00	

Раздел 2

Сведения о местоположении границ объекта					
1	2	3	4	5	6
6373	653 959,81	1 455 973,70	Картометрический метод	25,00	—
6372	653 921,21	1 455 964,20		25,00	
6371	653 824,93	1 455 899,20		25,00	
1123	653 765,25	1 455 886,39		25,00	Закрепление отсутствует
1124	653 764,86	1 455 863,16		25,00	
Вырез 1 из 3					
2327	654 373,77	1 455 891,60	Картометрический метод	25,00	—
2328	654 357,83	1 455 897,02		25,00	
2329	654 347,87	1 455 902,58		25,00	
2330	654 340,15	1 455 908,88		25,00	
2331	654 319,46	1 455 929,25		25,00	
2332	654 309,38	1 455 919,18		25,00	
2333	654 315,21	1 455 913,23		25,00	
2334	654 333,81	1 455 894,48		25,00	
2335	654 355,30	1 455 873,01		25,00	
2327	654 373,77	1 455 891,60		25,00	
Вырез 2 из 3					
2336	653 854,43	1 455 429,60	Картометрический метод	25,00	—
2337	653 854,43	1 455 469,60		25,00	
2338	653 814,44	1 455 469,60		25,00	
2339	653 814,44	1 455 429,60		25,00	
2336	653 854,43	1 455 429,60		25,00	
Вырез 3 из 3					
7617	654 567,74	1 455 842,53	Картометрический метод	25,00	—
7618	654 524,84	1 455 855,45		25,00	
7619	654 517,58	1 455 832,88		25,00	
7620	654 538,03	1 455 826,26		25,00	
7621	654 544,21	1 455 826,48		25,00	
7622	654 544,54	1 455 824,24		25,00	
7623	654 560,01	1 455 825,33		25,00	
7624	654 567,53	1 455 842,07		25,00	
7617	654 567,74	1 455 842,53		25,00	
P-2(41)					
5078	654 632,32	1 455 946,56	Картометрический метод	25,00	—
5079	654 918,62	1 455 786,48		25,00	
5090	654 925,81	1 455 797,28		25,00	
5091	654 966,11	1 455 849,17		25,00	
5092	654 915,37	1 455 878,16		25,00	
5093	654 910,58	1 455 890,97		25,00	
5094	654 910,58	1 455 906,93		25,00	
5095	654 918,03	1 455 921,84		25,00	
5096	654 936,05	1 455 929,02		25,00	
5097	654 960,55	1 455 995,90		25,00	
5098	654 958,16	1 455 996,87		25,00	
5099	654 966,25	1 456 016,74		25,00	
5100	654 972,34	1 456 022,11		25,00	
5101	654 973,37	1 456 022,32		25,00	
5102	655 006,80	1 456 014,17		25,00	
5103	655 068,42	1 456 124,65		25,00	
5104	655 128,18	1 456 224,47		25,00	
5105	655 157,56	1 456 322,25		25,00	
5106	655 227,52	1 456 396,97		25,00	
5107	655 191,85	1 456 534,64		25,00	
5108	655 120,66	1 456 471,67		25,00	

Раздел 2

Сведения о местоположении границ объекта						
1	2	3	4	5	6	
5109	655 083,18	1 456 444,48	Картометрический метод	25,00	—	
5110	655 071,24	1 456 473,80		25,00		
5111	655 066,95	1 456 506,00		25,00		
5112	655 087,39	1 456 549,12		25,00		
5113	655 066,75	1 456 563,31		25,00		
5114	655 068,36	1 456 591,86		25,00		
5115	655 040,97	1 456 615,44		25,00		
5116	655 039,26	1 456 650,93		25,00		
5117	655 093,32	1 456 727,45		25,00		
5118	655 062,64	1 456 792,12		25,00		
5119	655 133,46	1 456 843,61		25,00		
5120	655 151,49	1 456 858,15		25,00		
5121	655 240,40	1 456 917,92		25,00		
5122	655 365,79	1 456 914,27		25,00		
5123	655 385,80	1 456 912,08		25,00		
5124	655 397,17	1 456 901,85		25,00		
5125	655 432,62	1 456 932,61		25,00		
5126	655 438,42	1 456 941,96		25,00		
5127	655 406,37	1 457 054,84		25,00		
5128	655 402,34	1 457 053,64		25,00		
5129	655 399,45	1 457 052,61		25,00		
5130	655 386,72	1 457 048,05		25,00		
5131	655 381,47	1 457 067,93		25,00		
5132	655 344,21	1 457 056,75		25,00		
5133	655 348,86	1 457 042,60		25,00		
5134	655 329,34	1 457 036,02		25,00		
5135	655 309,11	1 457 048,48		25,00		
5136	655 301,79	1 457 073,06		25,00		
5137	655 300,46	1 457 078,20		25,00		
3	655 280,92	1 457 072,74		25,00		-
2	655 317,73	1 456 970,99		25,00		—
1	655 016,22	1 456 878,79		25,00		
18	654 995,78	1 456 948,80		25,00		
17	655 012,60	1 456 952,44		25,00		
16	655 019,30	1 456 968,89		25,00		
15	655 032,53	1 456 999,15		25,00		
14	655 017,13	1 457 005,83		25,00		
13	655 009,03	1 457 009,16	25,00			
12	654 976,58	1 457 018,37	25,00			
11	654 916,90	1 457 218,82	25,00			
2346	654 819,63	1 457 244,62	25,00			
2345	654 772,15	1 457 347,80	25,00			
5074	654 220,41	1 456 223,13	25,00			
5075	654 203,08	1 456 175,58	25,00	Закрепление отсутствует		
5076	654 292,53	1 456 134,82	25,00			
5077	654 330,25	1 456 119,48	25,00	—		
5078	654 632,32	1 455 946,56	25,00			
Вырез 1 из 1						
2407	654 743,64	1 455 910,22	Картометрический метод	25,00	—	
2408	654 827,16	1 456 066,63		25,00		
2409	654 446,20	1 456 304,41		25,00		
2410	654 358,19	1 456 150,22		25,00		
2407	654 743,64	1 455 910,22		25,00		

Раздел 2

Сведения о местоположении границ объекта					
3. Сведения о характерных точках части (частей) границы объекта					
1	2	3	4	5	6
—	—	—	—	—	—

Раздел 3

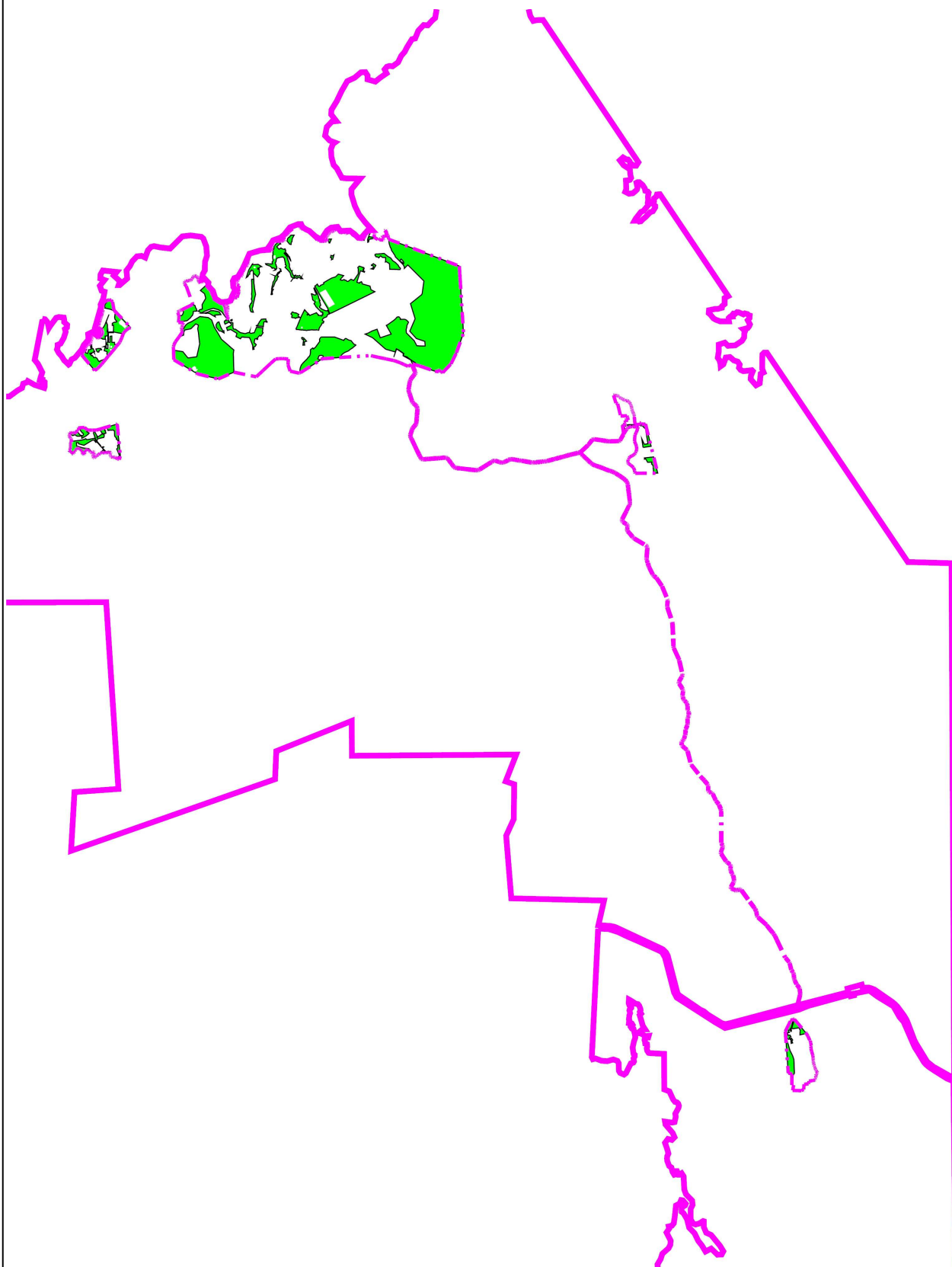
Сведения о местоположении измененных (уточненных) границ объекта

1. Система координат МСК-51

2. Сведения о характерных точках границ объекта

Обозначение характерных точек границы	Существующие координаты, м		Измененные (уточненные) координаты, м		Метод определения координат характерной точки	Средняя квадратическая погрешность положения характерной точки (Mt), м	Описание обозначения точки на местности (при наличии)
	X	Y	X	Y			
1	2	3	4	5	6	7	8
—	—	—	—	—	—	—	—
3. Сведения о характерных точках части (частей) границы объекта							
1	2	3	4	5	6	7	8
—	—	—	—	—	—	—	—

Раздел 4
План границ объекта



Масштаб 1:150 000

Подпись _____ Дата « 31 » _____ мая 20 22 г.

Место для оттиска печати (при наличии) лица, составившего описание местоположения границ объекта

Прохождение границы		Описание прохождения границы
от точки	до точки	
1	2	3
—	—	—

ОПИСАНИЕ МЕСТОПОЛОЖЕНИЯ ГРАНИЦ
Зона природных ландшафтов (лесопарки) (Р-3)

(наименование объекта, местоположение границ которого описано (далее - объект))

Раздел 1

Сведения об объекте		
№ п/п	Характеристики объекта	Описание характеристик
1	2	3
1	Местоположение объекта	Мурманская область, г Североморск
2	Площадь объекта ± величина погрешности определения площади (Р ± ΔР)	332 186 м² ±
3	Иные характеристики объекта	Вид объекта реестра границ: Территориальная зона

Раздел 2

Сведения о местоположении границ объекта

1. Система координат МСК-51

2. Сведения о характерных точках границ объекта

Обозначение характерных точек границ	Координаты, м		Метод определения координат характерной точки	Средняя квадратическая погрешность положения характерной точки (Mt), м	Описание обозначения точки на местности (при наличии)
	X	Y			
1	2	3	4	5	6
Р-3(1)					
1	655 380,54	1 458 126,18	Картометрический метод	25,00	—
2	655 467,55	1 458 207,18		25,00	
3	655 047,02	1 458 622,18		25,00	
4	654 728,12	1 458 579,61		25,00	
5	654 691,23	1 458 565,41		25,00	
6	654 461,10	1 458 273,64		25,00	
7	654 063,66	1 458 396,59		25,00	
8	653 740,09	1 458 255,32		25,00	
9	653 553,97	1 458 428,80		25,00	
10	653 473,07	1 458 649,40		25,00	
11	653 353,52	1 458 652,30		25,00	
12	653 360,92	1 458 437,29		25,00	
13	653 491,13	1 458 368,31		25,00	
14	653 700,20	1 458 164,32		25,00	
15	653 779,46	1 458 162,15		25,00	
16	653 854,12	1 458 181,44		25,00	
17	653 887,72	1 458 176,74		25,00	
18	653 966,93	1 458 218,40		25,00	
19	653 983,65	1 458 214,89		25,00	
20	654 029,22	1 458 171,01		25,00	
21	654 046,21	1 458 143,67		25,00	
22	654 069,92	1 458 126,46		25,00	
23	654 082,78	1 458 127,28		25,00	
24	654 091,50	1 458 134,71		25,00	
25	654 092,02	1 458 149,94		25,00	
26	654 081,97	1 458 175,14		25,00	
27	654 077,25	1 458 204,16		25,00	
28	654 109,15	1 458 273,21		25,00	
29	654 132,76	1 458 270,27		25,00	
30	654 166,41	1 458 282,70		25,00	
31	654 260,77	1 458 226,82		25,00	
32	654 279,17	1 458 196,64		25,00	
33	654 283,10	1 458 192,72		25,00	
34	654 361,08	1 458 193,69		25,00	
35	654 399,54	1 458 167,30		25,00	
36	654 448,01	1 458 150,18		25,00	
37	654 539,68	1 458 206,31		25,00	
38	654 577,00	1 458 218,29		25,00	
39	654 604,56	1 458 319,14		25,00	
40	654 723,54	1 458 425,58		25,00	
41	654 753,39	1 458 433,32		25,00	
42	654 787,93	1 458 420,34		25,00	
43	654 835,24	1 458 384,55		25,00	
44	654 881,88	1 458 330,45		25,00	
45	654 908,77	1 458 383,04		25,00	
46	654 886,56	1 458 425,16		25,00	

Раздел 2

Сведения о местоположении границ объекта					
1	2	3	4	5	6
47	654 895,10	1 458 455,52	Картометрический метод	25,00	—
48	654 948,94	1 458 498,30		25,00	
49	654 989,78	1 458 493,90		25,00	
50	655 042,65	1 458 433,72		25,00	
51	655 034,00	1 458 349,40		25,00	
52	655 055,36	1 458 327,54		25,00	
53	655 106,79	1 458 330,12		25,00	
54	655 172,30	1 458 307,02		25,00	
55	655 210,97	1 458 265,27		25,00	
56	655 259,24	1 458 263,31		25,00	
57	655 279,35	1 458 230,31		25,00	
58	655 323,38	1 458 193,90		25,00	
1	655 380,54	1 458 126,18		25,00	
P-3(2)					
942	656 270,43	1 457 138,81	Картометрический метод	25,00	—
941	656 254,68	1 457 128,05		25,00	
940	656 206,34	1 457 096,45		25,00	
939	656 189,62	1 457 086,76		25,00	
63	656 183,52	1 457 083,73		25,00	
937	656 182,22	1 457 082,55		25,00	
936	656 158,98	1 457 078,07		25,00	Закрепление отсутствует
66	656 178,57	1 457 065,04		25,00	
67	656 193,80	1 457 072,83		25,00	—
68	656 208,90	1 457 083,84		25,00	
69	656 221,79	1 457 092,36		25,00	
70	656 225,93	1 457 095,55		25,00	
71	656 235,53	1 457 102,97		25,00	
72	656 240,53	1 457 107,72		25,00	
73	656 243,45	1 457 108,19		25,00	
74	656 248,51	1 457 101,37		25,00	
75	656 257,41	1 457 099,24		25,00	
76	656 262,55	1 457 106,18		25,00	
77	656 261,16	1 457 117,91		25,00	
78	656 270,25	1 457 125,90		25,00	
79	656 274,83	1 457 125,73		25,00	
80	656 277,50	1 457 124,59		25,00	
81	656 272,38	1 457 132,15		25,00	
82	656 269,04	1 457 129,95		25,00	
83	656 266,28	1 457 134,17		25,00	
84	656 271,27	1 457 137,45		25,00	
942	656 270,43	1 457 138,81		25,00	
P-3(3)					
947	656 314,73	1 457 157,74	Картометрический метод	25,00	—
946	656 312,32	1 457 157,11		25,00	
945	656 299,15	1 457 163,19		25,00	
944	656 278,31	1 457 144,19		25,00	
943	656 271,58	1 457 139,60		25,00	
90	656 275,18	1 457 133,94		25,00	
91	656 278,20	1 457 135,88		25,00	
92	656 280,26	1 457 132,67		25,00	
93	656 283,09	1 457 128,20		25,00	
94	656 285,00	1 457 135,75		25,00	
95	656 293,67	1 457 141,33		25,00	
96	656 294,32	1 457 140,33		25,00	

Раздел 2

Сведения о местоположении границ объекта					
1	2	3	4	5	6
97	656 295,51	1 457 141,34	Картометрический метод	25,00	—
98	656 294,73	1 457 142,44		25,00	
99	656 305,31	1 457 151,78		25,00	
100	656 307,91	1 457 149,98		25,00	
947	656 314,73	1 457 157,74		25,00	
3. Сведения о характерных точках части (частей) границы объекта					
1	2	3	4	5	6
—	—	—	—	—	—

Раздел 3

Сведения о местоположении измененных (уточненных) границ объекта

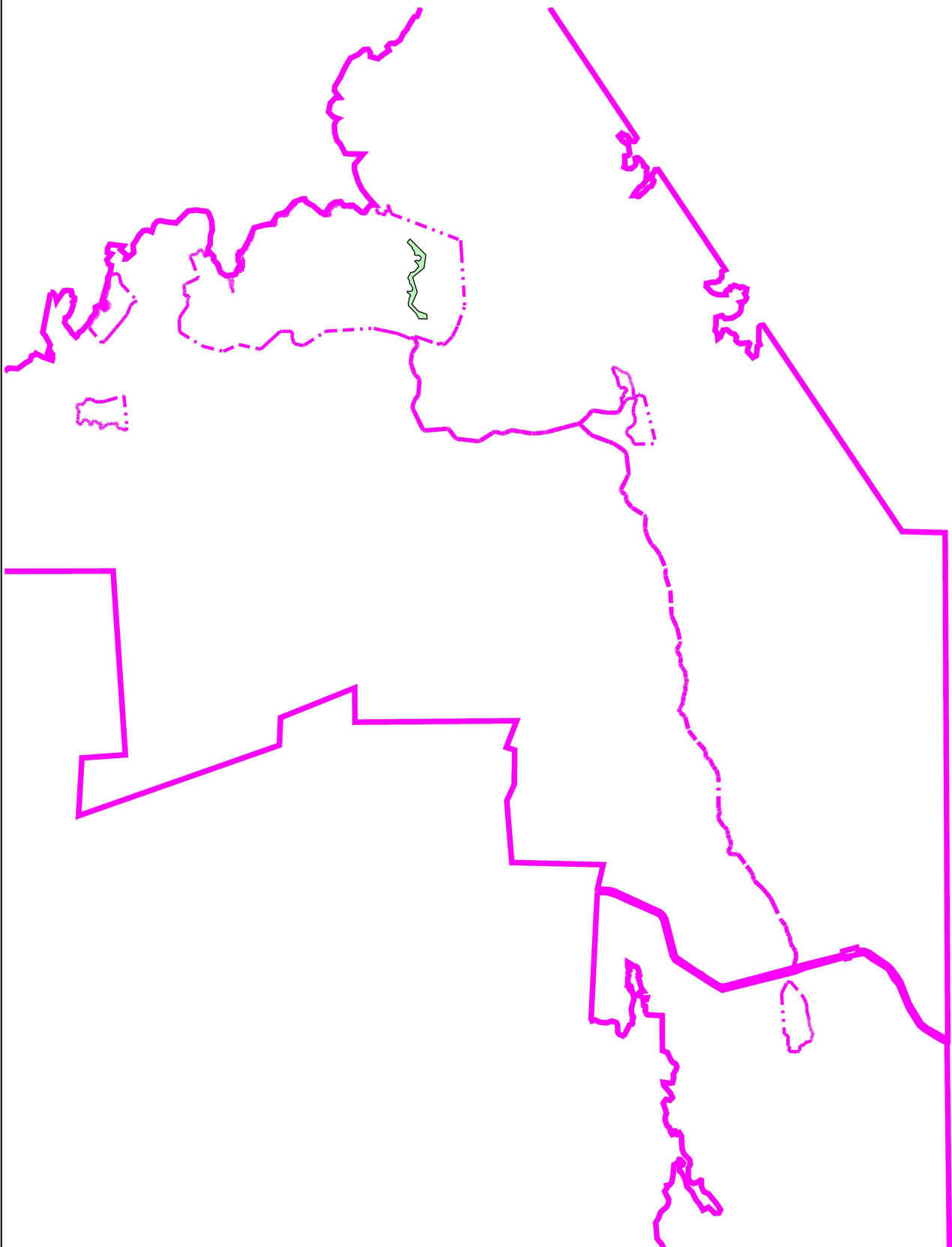
1. Система координат МСК-51

2. Сведения о характерных точках границ объекта

Обозначение характерных точек границы	Существующие координаты, м		Измененные (уточненные) координаты, м		Метод определения координат характерной точки	Средняя квадратическая погрешность положения характерной точки (Mt), м	Описание обозначения точки на местности (при наличии)
	X	Y	X	Y			
1	2	3	4	5	6	7	8
—	—	—	—	—	—	—	—
3. Сведения о характерных точках части (частей) границы объекта							
1	2	3	4	5	6	7	8
—	—	—	—	—	—	—	—

Раздел 4

План границ объекта



Масштаб 1:150 000

Подпись _____ Дата « 16 » _____ декабря 20 21 г.

Место для оттиска печати (при наличии) лица, составившего описание местоположения границ объекта

Прохождение границы		Описание прохождения границы
от точки	до точки	
1	2	3
—	—	—

ОПИСАНИЕ МЕСТОПОЛОЖЕНИЯ ГРАНИЦ

Зона размещения объектов инженерной и транспортной инфраструктуры (ИТ-1)

(наименование объекта, местоположение границ которого описано (далее - объект))

Раздел 1

Сведения об объекте		
№ п/п	Характеристики объекта	Описание характеристик
1	2	3
1	Местоположение объекта	Мурманская область, г Североморск
2	Площадь объекта ± величина погрешности определения площади ($P \pm \Delta P$)	3 242 606 м² ±
3	Иные характеристики объекта	Вид объекта реестра границ: Территориальная зона

Раздел 2

Сведения о местоположении границ объекта

1. Система координат МСК-51

2. Сведения о характерных точках границ объекта

Обозначение характерных точек границ	Координаты, м		Метод определения координат характерной точки	Средняя квадратическая погрешность положения характерной точки (Mt), м	Описание обозначения точки на местности (при наличии)
	X	Y			
1	2	3	4	5	6
ИТ-1(1)					
2	636 047,85	1 468 319,48	Картометрический метод	25,00	—
3	636 042,79	1 468 299,04		25,00	
93	635 815,43	1 468 233,99		25,00	
5	635 812,00	1 468 242,20		25,00	
155668	635 812,67	1 468 263,98		25,00	
2	636 047,85	1 468 319,48		25,00	
ИТ-1(2)					
9	655 064,94	1 450 461,13	Картометрический метод	25,00	—
10	655 132,96	1 450 570,14		25,00	
11	655 105,07	1 450 587,69		25,00	
12	655 083,47	1 450 656,68		25,00	
13	655 050,91	1 450 672,80		25,00	
14	655 001,26	1 450 662,74		25,00	
15	654 927,40	1 450 648,23		25,00	
16	654 908,41	1 450 630,98		25,00	
17	654 900,91	1 450 603,24		25,00	
18	654 903,40	1 450 540,01		25,00	
19	654 934,90	1 450 476,01		25,00	
20	654 942,40	1 450 453,02		25,00	
21	654 961,14	1 450 436,52		25,00	
22	654 992,64	1 450 452,52		25,00	
9	655 064,94	1 450 461,13		25,00	
ИТ-1(3)					
23	651 079,62	1 445 739,96	Картометрический метод	25,00	—
24	651 129,95	1 445 767,53		25,00	
25	651 116,05	1 445 798,61		25,00	
26	651 102,45	1 445 792,08		25,00	
27	651 050,95	1 445 900,06		25,00	
28	651 034,87	1 445 922,72		25,00	
29	651 019,00	1 445 939,51		25,00	
30	650 975,45	1 445 968,20		25,00	
31	650 947,64	1 445 980,65		25,00	
32	650 942,70	1 445 984,72		25,00	
33	650 927,80	1 445 990,96		25,00	
34	650 891,54	1 446 005,54		25,00	
35	650 835,97	1 446 024,48		25,00	
36	650 814,49	1 446 035,75		25,00	
37	650 785,90	1 446 062,20		25,00	
38	650 739,84	1 446 118,51		25,00	
39	650 704,04	1 446 198,51		25,00	
40	650 695,87	1 446 251,65		25,00	
41	650 671,35	1 446 334,50		25,00	
42	650 661,74	1 446 362,32		25,00	
43	650 650,49	1 446 378,76		25,00	
44	650 642,10	1 446 393,52		25,00	
45	650 647,29	1 446 405,44		25,00	

Раздел 2

Сведения о местоположении границ объекта					
1	2	3	4	5	6
46	650 649,05	1 446 412,31	Картометрический метод	25,00	—
47	650 590,91	1 446 462,86		25,00	
48	650 418,29	1 446 540,60		25,00	
49	650 196,93	1 446 679,68		25,00	
50	650 211,44	1 446 704,68		25,00	
51	650 031,89	1 446 828,60		25,00	
52	649 965,41	1 446 889,93		25,00	
53	649 894,46	1 446 987,61		25,00	
54	649 851,18	1 447 077,96		25,00	
55	649 822,17	1 447 067,92		25,00	
56	649 800,03	1 447 166,31		25,00	
57	649 725,02	1 447 633,97		25,00	
58	649 725,42	1 447 678,23		25,00	
59	649 743,47	1 447 759,52		25,00	
60	649 790,06	1 447 854,41		25,00	
61	649 810,64	1 447 921,37		25,00	
62	649 808,25	1 448 005,25		25,00	
63	649 765,45	1 448 124,88		25,00	
64	649 744,69	1 448 193,54		25,00	
65	649 741,84	1 448 258,95		25,00	
66	649 756,06	1 448 298,68		25,00	
67	649 807,89	1 448 351,44		25,00	
68	649 877,59	1 448 387,55		25,00	
69	649 916,19	1 448 391,22		25,00	
70	649 985,52	1 448 377,38		25,00	
71	650 106,29	1 448 335,83		25,00	
72	650 211,81	1 448 327,63		25,00	
73	650 610,32	1 448 402,35		25,00	
74	650 707,46	1 448 402,72		25,00	
75	650 866,75	1 448 341,02		25,00	
76	650 914,58	1 448 331,79		25,00	
77	650 975,75	1 448 342,05		25,00	
78	651 075,42	1 448 378,15		25,00	
79	651 182,61	1 448 440,72		25,00	
80	651 224,71	1 448 477,05		25,00	
81	651 262,68	1 448 534,46		25,00	
82	651 284,28	1 448 611,43		25,00	
83	651 275,85	1 448 683,16		25,00	
84	651 133,06	1 449 001,25		25,00	
85	651 102,71	1 449 051,35		25,00	
86	651 056,85	1 449 100,90		25,00	
87	651 014,64	1 449 134,17		25,00	
88	650 967,92	1 449 170,67		25,00	
89	650 939,87	1 449 208,32		25,00	
90	650 921,65	1 449 248,41		25,00	
91	650 913,34	1 449 291,16		25,00	
92	650 921,21	1 449 412,89		25,00	
93	650 924,26	1 449 447,26		25,00	
94	650 873,64	1 449 452,23		25,00	
95	650 864,47	1 449 291,57		25,00	
96	650 871,12	1 449 200,07		25,00	
97	650 932,42	1 449 135,40		25,00	
98	651 036,92	1 449 047,42		25,00	
99	651 074,49	1 449 007,67		25,00	
100	651 226,39	1 448 679,14		25,00	

Раздел 2

Сведения о местоположении границ объекта					
1	2	3	4	5	6
101	651 243,30	1 448 599,12	Картометрический метод	25,00	—
102	651 150,83	1 448 469,16		25,00	
103	650 932,78	1 448 385,29		25,00	
104	650 888,55	1 448 386,86		25,00	
105	650 771,31	1 448 434,69		25,00	
106	650 703,28	1 448 451,87		25,00	
107	650 626,29	1 448 458,43		25,00	
108	650 208,54	1 448 377,54		25,00	
109	650 117,13	1 448 384,70		25,00	
110	650 001,28	1 448 424,83		25,00	
111	649 916,06	1 448 441,24		25,00	
112	649 760,71	1 448 388,05		25,00	
113	649 711,09	1 448 320,77		25,00	
114	649 689,81	1 448 246,09		25,00	
115	649 695,65	1 448 183,80		25,00	
116	649 745,64	1 448 036,61		25,00	
117	649 751,85	1 447 961,22		25,00	
118	649 662,66	1 447 686,83		25,00	
119	649 705,69	1 447 334,24		25,00	
120	649 666,63	1 447 328,68		25,00	
121	649 679,06	1 447 253,09		25,00	
122	649 717,23	1 447 258,67		25,00	
123	649 750,86	1 447 158,20		25,00	
124	649 760,68	1 447 105,52		25,00	
125	649 775,10	1 447 051,03		25,00	
126	649 787,59	1 447 050,69		25,00	
127	649 846,19	1 446 931,15		25,00	
128	649 854,44	1 446 932,15		25,00	
129	649 856,43	1 446 929,98		25,00	
130	649 871,91	1 446 905,91		25,00	
131	649 902,51	1 446 863,84		25,00	
132	649 919,25	1 446 845,43		25,00	
133	649 944,69	1 446 818,57		25,00	
134	649 947,55	1 446 815,50		25,00	
135	649 948,66	1 446 816,51		25,00	
136	649 953,67	1 446 817,43		25,00	
137	650 004,98	1 446 772,61		25,00	
138	650 007,55	1 446 745,57		25,00	
139	650 102,55	1 446 685,29		25,00	
140	650 057,43	1 446 610,72		25,00	
141	650 129,29	1 446 562,79		25,00	
142	650 172,07	1 446 639,72		25,00	
143	650 396,88	1 446 495,40		25,00	
144	650 565,32	1 446 419,81		25,00	
145	650 613,73	1 446 376,83		25,00	
146	650 635,29	1 446 338,37		25,00	
147	650 653,01	1 446 245,92		25,00	
148	650 672,50	1 446 143,97		25,00	
149	650 698,27	1 446 087,40		25,00	
150	650 751,54	1 446 029,29		25,00	
151	650 815,09	1 445 996,57		25,00	
152	650 854,36	1 445 984,81		25,00	
153	650 976,14	1 445 940,86		25,00	
154	651 004,73	1 445 913,13		25,00	
23	651 079,62	1 445 739,96		25,00	

Раздел 2

Сведения о местоположении границ объекта					
1	2	3	4	5	6
ИТ-1(4)					
155	652 650,51	1 455 388,52	Картометрический метод	25,00	—
156	652 650,63	1 455 369,84		25,00	
157	652 644,10	1 455 370,20		25,00	
158	652 622,83	1 455 378,64		25,00	
159	652 541,64	1 455 419,48		25,00	
160	652 535,24	1 455 436,18		25,00	
161	652 485,97	1 455 460,52		25,00	
162	652 480,87	1 455 462,72		25,00	
163	652 477,98	1 455 463,06		25,00	
164	652 460,80	1 455 470,04		25,00	
165	652 449,29	1 455 474,78		25,00	
166	652 427,93	1 455 485,54		25,00	
167	652 391,06	1 455 508,23		25,00	
168	652 237,52	1 455 588,04		25,00	
169	652 202,67	1 455 605,98		25,00	
170	652 175,19	1 455 618,93		25,00	
171	652 161,52	1 455 622,97		25,00	
172	652 149,26	1 455 626,18		25,00	
173	652 126,54	1 455 630,61		25,00	
174	652 102,28	1 455 630,92		25,00	
175	652 080,57	1 455 628,12		25,00	
176	652 053,43	1 455 623,60		25,00	
177	652 051,62	1 455 626,06		25,00	
178	652 042,27	1 455 622,36		25,00	
179	652 042,64	1 455 616,30		25,00	
180	652 017,29	1 455 604,18		25,00	
181	651 994,50	1 455 587,53		25,00	
182	651 984,26	1 455 578,62		25,00	
183	651 966,78	1 455 561,21		25,00	
184	651 957,09	1 455 553,09		25,00	
185	651 947,45	1 455 546,65		25,00	
186	651 925,73	1 455 531,35		25,00	
187	651 910,55	1 455 522,20		25,00	
188	651 893,69	1 455 512,45		25,00	
189	651 882,80	1 455 506,49		25,00	
190	651 854,58	1 455 495,65		25,00	
191	651 808,85	1 455 492,36		25,00	
192	651 791,40	1 455 494,22		25,00	
193	651 770,61	1 455 496,50		25,00	
194	651 763,48	1 455 495,14		25,00	
195	651 732,06	1 455 500,30		25,00	
196	651 706,85	1 455 510,09		25,00	
197	651 666,90	1 455 534,72		25,00	
198	651 614,81	1 455 564,25		25,00	
199	651 587,33	1 455 581,27		25,00	
200	651 569,96	1 455 599,00		25,00	
201	651 550,61	1 455 598,48		25,00	
202	651 514,61	1 455 627,90		25,00	
203	651 489,23	1 455 645,78		25,00	
204	651 488,92	1 455 650,69		25,00	
205	651 477,89	1 455 657,62		25,00	
206	651 461,21	1 455 656,38		25,00	
207	651 227,51	1 455 805,86		25,00	
208	650 916,90	1 455 998,22		25,00	

Раздел 2

Сведения о местоположении границ объекта					
1	2	3	4	5	6
209	650 921,67	1 456 006,73	Картометрический метод	25,00	—
210	650 924,69	1 456 012,17		25,00	
211	650 928,81	1 456 020,36		25,00	
212	651 114,75	1 455 905,08		25,00	
213	651 113,57	1 455 900,02		25,00	
214	651 243,56	1 455 819,76		25,00	
215	651 245,01	1 455 821,89		25,00	
216	651 275,98	1 455 803,10		25,00	
217	651 283,08	1 455 793,78		25,00	
218	651 330,80	1 455 763,43		25,00	
219	651 338,85	1 455 762,05		25,00	
220	651 366,87	1 455 744,90		25,00	
221	651 414,07	1 455 714,75		25,00	
222	651 469,84	1 455 676,26		25,00	
223	651 483,96	1 455 661,13		25,00	
224	651 501,47	1 455 650,14		25,00	
225	651 510,02	1 455 646,72		25,00	
226	651 523,47	1 455 642,82		25,00	
227	651 556,97	1 455 621,32		25,00	
228	651 559,22	1 455 616,35		25,00	
229	651 560,97	1 455 615,10		25,00	
230	651 565,67	1 455 617,06		25,00	
231	651 591,30	1 455 602,47		25,00	
232	651 642,69	1 455 568,98		25,00	
233	651 705,38	1 455 529,86		25,00	
234	651 726,54	1 455 519,57		25,00	
235	651 745,61	1 455 507,12		25,00	
236	651 759,77	1 455 503,93		25,00	
237	651 780,43	1 455 501,06		25,00	
238	651 819,88	1 455 507,16		25,00	
239	651 849,36	1 455 512,71		25,00	
240	651 879,50	1 455 523,81		25,00	
241	651 897,51	1 455 535,21		25,00	
242	651 913,07	1 455 545,67		25,00	
243	651 936,22	1 455 567,64		25,00	
244	651 962,76	1 455 593,92		25,00	
245	652 011,74	1 455 628,44		25,00	
246	652 024,15	1 455 627,99		25,00	
247	652 038,10	1 455 632,78		25,00	
248	652 041,27	1 455 628,62		25,00	
249	652 049,76	1 455 631,98		25,00	
250	652 053,16	1 455 638,14		25,00	
251	652 052,76	1 455 640,09		25,00	
252	652 088,12	1 455 646,93		25,00	
253	652 100,76	1 455 647,68		25,00	
254	652 128,34	1 455 647,43		25,00	
255	652 153,28	1 455 643,59		25,00	
256	652 177,61	1 455 637,14		25,00	
257	652 189,41	1 455 632,84		25,00	
258	652 200,88	1 455 627,96		25,00	
259	652 216,89	1 455 620,36		25,00	
260	652 376,69	1 455 538,87		25,00	
261	652 483,75	1 455 484,64		25,00	
262	652 546,06	1 455 453,11		25,00	
263	652 555,89	1 455 461,58		25,00	

Раздел 2

Сведения о местоположении границ объекта					
1	2	3	4	5	6
264	652 640,91	1 455 419,88	Картометрический метод	25,00	—
265	652 663,87	1 455 411,82		25,00	
266	652 652,69	1 455 394,33		25,00	
267	652 651,65	1 455 391,41		25,00	
155	652 650,51	1 455 388,52		25,00	
ИТ-1(5)					
268	652 243,12	1 448 897,56	Картометрический метод	25,00	Закрепление отсутствует
269	652 248,04	1 448 884,79		25,00	
270	652 256,08	1 448 855,71		25,00	-
271	652 292,31	1 448 758,76		25,00	
272	652 301,40	1 448 753,64		25,00	
273	652 282,61	1 448 748,48		25,00	Закрепление отсутствует
274	652 261,69	1 448 742,74		25,00	-
275	652 245,61	1 448 810,77		25,00	Закрепление отсутствует
276	652 223,33	1 448 864,82		25,00	
277	652 204,24	1 448 915,16		25,00	
278	652 201,70	1 448 922,79		25,00	
279	652 205,67	1 448 924,08		25,00	
280	652 205,67	1 448 924,11		25,00	
281	652 197,78	1 448 948,14		25,00	
282	652 198,98	1 448 948,92		25,00	
283	652 194,46	1 448 962,82		25,00	
284	652 190,29	1 448 971,17		25,00	
285	652 174,12	1 449 014,53		25,00	
286	652 160,56	1 449 055,69		25,00	
287	652 151,84	1 449 096,37		25,00	
288	652 150,75	1 449 129,20		25,00	
289	652 156,55	1 449 164,32		25,00	
290	652 164,91	1 449 197,58		25,00	
291	652 183,78	1 449 239,97		25,00	
292	652 191,21	1 449 235,86		25,00	
293	652 199,20	1 449 252,27		25,00	
294	652 214,93	1 449 278,41		25,00	
295	652 305,95	1 449 424,70		25,00	

Раздел 2

Сведения о местоположении границ объекта					
1	2	3	4	5	6
296	652 445,16	1 449 645,86	Картометрический метод	25,00	Закрепление отсутствует
297	652 438,94	1 449 649,94		25,00	
298	652 431,42	1 449 654,88		25,00	
299	652 443,47	1 449 664,62		25,00	
300	652 476,34	1 449 721,69		25,00	
301	652 519,50	1 449 785,69		25,00	
302	652 582,73	1 449 885,91		25,00	
303	652 617,51	1 449 940,57		25,00	
304	652 621,32	1 449 959,50		25,00	
305	652 627,86	1 449 968,78		25,00	
306	652 631,95	1 449 973,05		25,00	
307	652 634,24	1 449 974,89		25,00	
308	652 647,23	1 449 992,45		25,00	
309	652 662,36	1 450 015,97		25,00	
310	652 677,67	1 450 040,08		25,00	
311	652 698,74	1 450 070,86		25,00	
312	652 710,95	1 450 091,38		25,00	
313	652 733,94	1 450 125,66		25,00	
314	652 752,85	1 450 150,71		25,00	
315	652 778,85	1 450 177,10		25,00	
316	652 860,35	1 450 248,47		25,00	
317	652 991,31	1 450 353,03		25,00	
318	653 011,12	1 450 372,31		25,00	
319	653 037,82	1 450 396,79		25,00	
320	653 050,20	1 450 414,06		25,00	
321	653 057,14	1 450 419,82		25,00	
322	653 097,09	1 450 446,28		25,00	
323	653 115,40	1 450 461,65		25,00	
324	653 196,55	1 450 524,12		25,00	

Раздел 2

Сведения о местоположении границ объекта					
1	2	3	4	5	6
325	653 210,24	1 450 536,67	Картометрический метод	25,00	Закрепление отсутствует
326	653 350,57	1 450 654,52		25,00	
327	653 335,15	1 450 677,89		25,00	—
328	653 315,44	1 450 707,70		25,00	
329	653 446,78	1 450 799,43		25,00	
330	653 483,50	1 450 750,54		25,00	Закрепление отсутствует
331	653 492,64	1 450 755,96		25,00	
332	653 498,97	1 450 756,70		25,00	
333	653 590,41	1 450 788,94		25,00	
334	653 596,60	1 450 791,18		25,00	
335	653 603,84	1 450 798,79		25,00	
336	653 663,64	1 450 820,95		25,00	
337	653 684,51	1 450 834,10		25,00	
338	653 704,10	1 450 848,02		25,00	
339	653 722,92	1 450 862,07		25,00	
340	653 752,16	1 450 891,85		25,00	
341	653 771,78	1 450 917,48		25,00	
342	653 791,05	1 450 947,54		25,00	
343	653 806,87	1 450 982,97		25,00	
344	653 827,64	1 451 044,68		25,00	
345	653 860,15	1 451 148,12		25,00	
346	653 863,02	1 451 161,07		25,00	
347	653 874,83	1 451 202,44		25,00	
348	653 899,91	1 451 277,02		25,00	
349	653 938,65	1 451 393,67		25,00	
350	653 945,32	1 451 415,63		25,00	
351	653 948,00	1 451 428,08		25,00	
352	653 955,97	1 451 467,42		25,00	
353	653 961,15	1 451 497,29		25,00	
354	653 966,01	1 451 517,40		25,00	

Раздел 2

Сведения о местоположении границ объекта					
1	2	3	4	5	6
355	653 972,94	1 451 542,06	Картометрический метод	25,00	Закрепление отсутствует
356	653 972,26	1 451 577,48		25,00	
357	653 968,38	1 451 837,22		25,00	
358	653 971,27	1 451 965,04		25,00	
359	653 970,46	1 451 988,14		25,00	
360	653 967,61	1 452 101,66		25,00	
361	653 968,10	1 452 187,74		25,00	
362	653 968,88	1 452 234,06		25,00	
363	654 000,81	1 452 237,68		25,00	
364	654 003,09	1 452 213,09		25,00	
365	653 997,92	1 452 197,88		25,00	
366	653 999,54	1 452 099,32		25,00	
367	653 998,81	1 452 055,15		25,00	
368	653 998,88	1 452 007,79		25,00	
369	653 998,31	1 451 980,77		25,00	
370	654 000,67	1 451 919,61		25,00	
371	653 999,50	1 451 888,97		25,00	
372	654 002,56	1 451 822,15		25,00	
373	654 003,09	1 451 801,52		25,00	
374	654 002,21	1 451 732,19		25,00	
375	654 004,05	1 451 721,54		25,00	
376	654 002,25	1 451 702,87		25,00	
377	654 001,16	1 451 697,03		25,00	
378	653 998,69	1 451 697,07		25,00	
379	653 996,37	1 451 697,12		25,00	
380	653 996,29	1 451 692,32		25,00	
381	653 998,61	1 451 692,28		25,00	
382	654 001,09	1 451 692,24		25,00	
383	654 001,06	1 451 674,50		25,00	

Раздел 2

Сведения о местоположении границ объекта					
1	2	3	4	5	6
384	654 002,10	1 451 586,98	Картометрический метод	25,00	Закрепление отсутствует
385	654 000,91	1 451 558,74		25,00	
386	653 999,30	1 451 541,67		25,00	
387	653 994,10	1 451 503,07		25,00	
388	653 985,18	1 451 469,32		25,00	
389	653 985,10	1 451 464,52		25,00	
390	653 979,88	1 451 439,99		25,00	
391	653 965,07	1 451 389,98		25,00	
392	653 959,40	1 451 363,26		25,00	
393	653 949,78	1 451 334,72		25,00	
394	653 940,53	1 451 310,75		25,00	
395	653 932,27	1 451 285,20		25,00	
396	653 927,42	1 451 267,90		25,00	
397	653 925,43	1 451 260,37		25,00	
398	653 920,29	1 451 244,41		25,00	
399	653 922,72	1 451 244,14		25,00	
400	653 920,71	1 451 234,31		25,00	
401	653 884,99	1 451 121,06		25,00	
402	653 868,83	1 451 062,96		25,00	
403	653 868,42	1 451 055,31		25,00	
404	653 869,99	1 451 050,39		25,00	
405	653 869,38	1 451 045,38		25,00	
406	653 866,96	1 451 041,47		25,00	
407	653 859,68	1 451 034,26		25,00	
408	653 853,59	1 451 015,63		25,00	
409	653 844,85	1 450 988,93		25,00	
410	653 842,74	1 450 983,44		25,00	—
411	653 836,09	1 450 966,13		25,00	Закрепление отсутствует
412	653 819,47	1 450 931,76		25,00	

Раздел 2

Сведения о местоположении границ объекта					
1	2	3	4	5	6
413	653 804,06	1 450 905,75	Картометрический метод	25,00	Закрепление отсутствует
414	653 790,23	1 450 884,13		25,00	
415	653 757,58	1 450 847,49		25,00	
416	653 739,30	1 450 828,48		25,00	
417	653 726,55	1 450 816,81		25,00	
418	653 721,16	1 450 811,61		25,00	
419	653 714,03	1 450 806,12		25,00	
420	653 678,23	1 450 787,84		25,00	—
421	653 699,52	1 450 673,51		25,00	
422	653 725,37	1 450 548,06		25,00	
423	653 703,52	1 450 545,75		25,00	
424	653 563,08	1 450 548,65		25,00	
425	653 562,45	1 450 540,35		25,00	
426	653 561,81	1 450 589,36		25,00	
427	653 507,06	1 450 589,50		25,00	
428	653 507,01	1 450 574,72		25,00	
429	653 485,81	1 450 574,82		25,00	
430	653 485,87	1 450 578,92		25,00	
431	653 485,63	1 450 589,48		25,00	
432	653 485,38	1 450 616,24		25,00	
433	653 415,53	1 450 615,86		25,00	
434	653 397,87	1 450 607,23		25,00	
435	653 391,62	1 450 601,68		25,00	
436	653 390,75	1 450 612,36		25,00	
437	653 390,33	1 450 619,21		25,00	
438	653 387,15	1 450 642,63		25,00	
439	653 246,10	1 450 524,48		25,00	Закрепление отсутствует
440	653 228,95	1 450 507,77		25,00	
441	653 212,34	1 450 493,65		25,00	
442	653 177,37	1 450 468,68		25,00	
443	653 121,93	1 450 421,57		25,00	
444	653 116,66	1 450 424,82		25,00	
445	653 115,96	1 450 425,80		25,00	
446	653 108,12	1 450 419,35		25,00	
447	653 104,31	1 450 415,75		25,00	
448	653 059,60	1 450 368,70		25,00	
449	653 041,68	1 450 353,00		25,00	
450	653 013,55	1 450 333,34		25,00	

Раздел 2

Сведения о местоположении границ объекта					
1	2	3	4	5	6
451	652 991,40	1 450 313,42	Картометрический метод	25,00	Закрепление отсутствует
452	652 961,71	1 450 287,65		25,00	
453	652 882,00	1 450 216,36		25,00	
454	652 817,78	1 450 161,91		25,00	
455	652 789,31	1 450 132,37		25,00	
456	652 762,95	1 450 103,76		25,00	
457	652 741,04	1 450 071,97		25,00	
458	652 726,55	1 450 050,98		25,00	—
459	652 718,72	1 450 039,63		25,00	Закрепление отсутствует
460	652 690,95	1 449 994,50		25,00	
461	652 683,85	1 449 981,96		25,00	
462	652 680,58	1 449 979,92		25,00	
463	652 670,72	1 449 956,76		25,00	
464	652 664,87	1 449 960,60		25,00	
465	652 663,77	1 449 958,62		25,00	
466	652 669,50	1 449 954,77		25,00	
467	652 668,47	1 449 951,82		25,00	
468	652 670,96	1 449 944,29		25,00	
469	652 671,76	1 449 939,78		25,00	
470	652 670,96	1 449 934,77		25,00	
471	652 668,77	1 449 927,90		25,00	
472	652 665,16	1 449 923,62		25,00	
473	652 660,47	1 449 921,89		25,00	
474	652 652,28	1 449 921,08		25,00	
475	652 648,72	1 449 918,28		25,00	
476	652 644,49	1 449 912,47		25,00	
477	652 632,12	1 449 898,32		25,00	
478	652 623,30	1 449 888,51		25,00	
479	652 524,60	1 449 734,29		25,00	

Раздел 2

Сведения о местоположении границ объекта					
1	2	3	4	5	6
480	652 522,09	1 449 724,83	Картометрический метод	25,00	Закрепление отсутствует
481	652 509,74	1 449 707,02		25,00	
482	652 480,40	1 449 657,41		25,00	
483	652 465,30	1 449 635,35		25,00	
484	652 460,14	1 449 636,29		25,00	
485	652 455,24	1 449 639,38		25,00	
486	652 271,90	1 449 348,24		25,00	
487	652 276,12	1 449 345,69		25,00	
488	652 280,29	1 449 343,17		25,00	
489	652 268,42	1 449 325,38		25,00	
490	652 241,94	1 449 280,64		25,00	
491	652 214,95	1 449 237,97		25,00	
492	652 198,63	1 449 203,94		25,00	
493	652 190,31	1 449 177,35		25,00	
494	652 184,09	1 449 148,28		25,00	
495	652 181,94	1 449 127,53		25,00	
496	652 180,98	1 449 117,51		25,00	
497	652 184,94	1 449 078,90		25,00	
498	652 191,49	1 449 050,76		25,00	
499	652 218,43	1 448 962,73		25,00	
500	652 225,37	1 448 944,56		25,00	
501	652 229,17	1 448 933,96		25,00	
502	652 235,98	1 448 914,89		25,00	
268	652 243,12	1 448 897,56		25,00	
ИТ-1(6)					
503	650 574,78	1 450 342,77	Картометрический метод	25,00	—
504	650 625,96	1 450 312,25		25,00	
505	650 697,72	1 450 253,45		25,00	
506	650 719,62	1 450 231,71		25,00	
507	650 736,61	1 450 215,46		25,00	
508	650 821,09	1 450 142,97		25,00	
509	650 847,87	1 450 120,97		25,00	
510	650 856,63	1 450 115,13		25,00	
511	650 884,88	1 450 099,56		25,00	

Раздел 2

Сведения о местоположении границ объекта					
1	2	3	4	5	6
512	650 904,31	1 450 089,12	Картометрический метод	25,00	—
513	650 909,71	1 450 087,05		25,00	
514	650 914,64	1 450 087,74		25,00	
515	651 098,30	1 450 020,86		25,00	
516	651 128,89	1 450 052,99		25,00	
517	651 161,83	1 450 096,59		25,00	
518	651 161,83	1 450 096,60		25,00	
519	651 181,91	1 450 123,20		25,00	
520	651 217,27	1 450 146,10		25,00	
521	651 389,38	1 450 257,51		25,00	
522	651 504,22	1 450 331,99		25,00	
523	651 552,61	1 450 368,39		25,00	
524	651 591,28	1 450 402,46		25,00	
525	651 611,63	1 450 421,21		25,00	
526	651 625,55	1 450 437,37		25,00	
527	651 651,79	1 450 470,46		25,00	
528	651 670,55	1 450 504,50		25,00	
529	651 706,70	1 450 580,08		25,00	
530	651 716,54	1 450 603,03		25,00	
531	651 784,79	1 450 570,62		25,00	
532	651 796,98	1 450 605,38		25,00	
533	651 810,66	1 450 643,93		25,00	
534	651 827,38	1 450 691,34		25,00	
535	651 856,89	1 450 774,99		25,00	
536	651 985,56	1 451 139,66		25,00	
537	651 968,30	1 451 162,75		25,00	
538	651 908,90	1 451 243,46		25,00	
539	651 845,60	1 451 286,84		25,00	
540	651 764,37	1 451 300,59		25,00	
541	651 557,55	1 451 282,71		25,00	
542	651 509,05	1 451 288,83		25,00	
543	651 429,20	1 451 320,53		25,00	
544	651 363,29	1 451 419,35		25,00	
545	651 361,39	1 451 570,16		25,00	
546	651 376,00	1 451 605,30		25,00	
547	651 421,56	1 451 662,74		25,00	
548	651 519,01	1 451 739,48		25,00	
549	651 672,58	1 451 948,55		25,00	
550	651 718,03	1 451 984,59		25,00	
551	651 781,86	1 451 994,63		25,00	
552	652 092,40	1 451 964,09		25,00	
553	652 278,84	1 452 051,37		25,00	
554	652 371,39	1 452 166,12		25,00	
555	652 475,47	1 452 232,64		25,00	
556	652 558,10	1 452 254,60		25,00	
557	652 642,72	1 452 245,78		25,00	
558	652 881,43	1 452 152,27		25,00	
559	653 001,37	1 452 117,14		25,00	
560	653 247,85	1 452 105,15		25,00	
561	653 333,43	1 452 100,99		25,00	
562	653 342,26	1 452 106,18		25,00	
563	653 381,11	1 452 113,64		25,00	
564	653 468,88	1 452 160,07		25,00	
565	653 591,38	1 452 247,75		25,00	
566	653 688,08	1 452 316,94		25,00	

Раздел 2

Сведения о местоположении границ объекта					
1	2	3	4	5	6
567	653 749,82	1 452 344,13	Картометрический метод	25,00	—
568	653 774,77	1 452 326,96		25,00	
569	653 799,29	1 452 310,09		25,00	
570	653 710,95	1 452 272,45		25,00	
571	653 675,92	1 452 251,08		25,00	
572	653 668,70	1 452 241,73		25,00	
573	653 649,51	1 452 230,03		25,00	
574	653 630,29	1 452 216,33		25,00	
575	653 605,00	1 452 197,72		25,00	
576	653 568,70	1 452 179,29		25,00	
577	653 546,48	1 452 165,64		25,00	
578	653 522,17	1 452 146,02		25,00	
579	653 519,11	1 452 142,07		25,00	
580	653 484,75	1 452 119,61		25,00	
581	653 421,30	1 452 091,60		25,00	
582	653 396,11	1 452 080,01		25,00	
583	653 343,93	1 452 068,82		25,00	
584	653 332,63	1 452 054,37		25,00	
585	653 302,04	1 452 053,38		25,00	
586	652 989,80	1 452 068,29		25,00	
587	652 867,01	1 452 103,59		25,00	
588	652 836,26	1 452 117,05		25,00	
589	652 647,83	1 452 190,97		25,00	
590	652 627,02	1 452 197,83		25,00	
591	652 547,31	1 452 202,41		25,00	
592	652 454,50	1 452 166,48		25,00	
593	652 372,13	1 452 092,89		25,00	
594	652 309,06	1 452 008,37		25,00	
595	652 249,56	1 451 963,89		25,00	
596	652 156,95	1 451 927,40		25,00	
597	652 104,11	1 451 920,07		25,00	
598	652 082,49	1 451 918,18		25,00	
599	651 779,50	1 451 944,42		25,00	
600	651 736,32	1 451 937,94		25,00	
601	651 703,40	1 451 914,04		25,00	
602	651 593,16	1 451 752,79		25,00	
603	651 411,48	1 451 574,53		25,00	
604	651 401,94	1 451 505,76		25,00	
605	651 406,67	1 451 463,43		25,00	
606	651 469,60	1 451 369,23		25,00	
607	651 523,26	1 451 339,37		25,00	
608	651 578,71	1 451 336,72		25,00	
609	651 755,21	1 451 352,27		25,00	
610	651 809,35	1 451 347,97		25,00	
611	651 871,19	1 451 328,83		25,00	
612	651 936,84	1 451 286,76		25,00	
613	651 947,64	1 451 275,26		25,00	
614	652 010,33	1 451 192,83		25,00	
615	652 039,53	1 451 095,15		25,00	
616	652 028,11	1 451 003,07		25,00	
617	652 007,31	1 450 937,47		25,00	
618	651 918,22	1 450 741,36		25,00	
619	651 913,29	1 450 748,02		25,00	
620	651 853,24	1 450 625,81		25,00	
621	651 841,98	1 450 602,88		25,00	

Раздел 2

Сведения о местоположении границ объекта					
1	2	3	4	5	6
622	651 832,30	1 450 582,87	Картометрический метод	25,00	—
623	651 837,38	1 450 576,99		25,00	
624	651 827,84	1 450 563,33		25,00	
625	651 834,44	1 450 557,26		25,00	
626	651 830,24	1 450 548,83		25,00	
627	651 870,50	1 450 529,84		25,00	
628	651 897,18	1 450 517,27		25,00	
629	651 889,86	1 450 499,75		25,00	
630	651 867,84	1 450 449,89		25,00	
631	651 847,48	1 450 411,24		25,00	
632	651 831,83	1 450 381,77		25,00	
633	651 812,54	1 450 351,28		25,00	
634	651 781,01	1 450 311,52		25,00	
635	651 765,18	1 450 293,06		25,00	
636	651 809,85	1 450 282,48		25,00	
637	651 814,23	1 450 281,97		25,00	
638	651 872,04	1 450 281,06		25,00	
639	652 032,14	1 450 289,60		25,00	
640	652 172,95	1 450 296,98		25,00	
641	652 219,74	1 450 299,50		25,00	
642	652 234,74	1 450 301,61		25,00	
643	652 261,74	1 450 304,55		25,00	
644	652 277,33	1 450 304,97		25,00	
645	652 338,75	1 450 300,68		25,00	
646	652 363,79	1 450 298,34		25,00	
647	652 377,64	1 450 295,38		25,00	
648	652 386,59	1 450 292,37		25,00	
649	652 395,69	1 450 286,26		25,00	
650	652 483,04	1 450 197,70		25,00	
651	652 520,89	1 450 161,67		25,00	
652	652 538,45	1 450 145,63		25,00	
653	652 555,92	1 450 131,64		25,00	
654	652 568,83	1 450 123,03		25,00	
655	652 578,61	1 450 118,19		25,00	
656	652 686,88	1 450 076,99		25,00	
311	652 698,74	1 450 070,86		25,00	Закрепление отсутствует
310	652 677,67	1 450 040,08		25,00	
657	652 675,23	1 450 049,33		25,00	—
658	652 566,41	1 450 090,77		25,00	
659	652 553,53	1 450 097,19		25,00	
660	652 538,03	1 450 107,55		25,00	
661	652 518,82	1 450 122,93		25,00	
662	652 500,38	1 450 139,77		25,00	
663	652 461,96	1 450 176,36		25,00	
664	652 376,07	1 450 263,49		25,00	
665	652 373,64	1 450 265,15		25,00	
666	652 359,01	1 450 268,69		25,00	
667	652 336,38	1 450 270,77		25,00	
668	652 276,45	1 450 274,97		25,00	
669	652 263,98	1 450 274,62		25,00	
670	652 238,37	1 450 271,83		25,00	
671	652 222,42	1 450 269,61		25,00	
672	652 174,56	1 450 267,02		25,00	
673	652 033,74	1 450 259,64		25,00	

Раздел 2

Сведения о местоположении границ объекта					
1	2	3	4	5	6
674	651 872,43	1 450 251,05	Картометрический метод	25,00	—
675	651 812,50	1 450 252,00		25,00	
676	651 804,95	1 450 252,85		25,00	
677	651 738,73	1 450 268,47		25,00	
678	651 647,44	1 450 189,68		25,00	
679	651 617,57	1 450 167,18		25,00	
680	651 572,90	1 450 137,94		25,00	
681	651 559,05	1 450 159,88		25,00	
682	651 546,19	1 450 151,05		25,00	
683	651 444,39	1 450 087,06		25,00	
684	651 352,45	1 450 031,16		25,00	
685	651 269,79	1 449 980,90		25,00	
686	651 285,42	1 449 952,66		25,00	
687	651 164,20	1 449 873,67		25,00	
688	651 127,50	1 449 849,76		25,00	
689	651 086,12	1 449 911,88		25,00	
690	651 052,44	1 449 883,77		25,00	
691	651 009,55	1 449 829,52		25,00	
692	650 958,71	1 449 738,62		25,00	
693	650 954,32	1 449 721,58		25,00	
694	650 953,57	1 449 718,67		25,00	
695	650 949,54	1 449 698,09		25,00	
696	650 944,91	1 449 673,28		25,00	
697	650 936,71	1 449 589,26		25,00	
698	650 933,38	1 449 545,92		25,00	
699	650 928,93	1 449 496,77		25,00	
700	650 928,25	1 449 489,37		25,00	
701	650 924,91	1 449 454,00		25,00	
702	650 924,27	1 449 447,26		25,00	
703	650 873,64	1 449 452,23		25,00	
704	650 900,27	1 449 707,27		25,00	
705	650 923,62	1 449 781,41		25,00	
706	650 944,62	1 449 822,87		25,00	
707	650 962,50	1 449 817,31		25,00	
708	650 991,92	1 449 862,99		25,00	
709	651 020,52	1 449 900,74		25,00	
710	651 046,26	1 449 944,63		25,00	
711	651 058,12	1 449 953,78		25,00	
712	651 054,50	1 449 959,21		25,00	
713	651 078,86	1 450 000,04		25,00	
714	651 010,73	1 450 038,57		25,00	
715	650 955,42	1 450 055,00		25,00	
716	650 904,48	1 450 073,63		25,00	
717	650 901,95	1 450 076,68		25,00	
718	650 900,11	1 450 077,74		25,00	
719	650 871,83	1 450 090,38		25,00	
720	650 852,60	1 450 103,15		25,00	
721	650 813,65	1 450 134,78		25,00	
722	650 787,46	1 450 157,69		25,00	
723	650 705,95	1 450 228,98		25,00	
724	650 648,67	1 450 281,18		25,00	
725	650 625,96	1 450 299,99		25,00	
726	650 571,22	1 450 332,64		25,00	
503	650 574,78	1 450 342,77		25,00	
ИТ-1(7)					

Раздел 2

Сведения о местоположении границ объекта					
1	2	3	4	5	6
727	655 646,03	1 455 985,66	Картометрический метод	25,00	—
728	655 638,86	1 456 032,02		25,00	
729	655 634,87	1 456 057,80		25,00	
730	655 618,55	1 456 058,38		25,00	
731	655 617,80	1 456 050,62		25,00	
732	655 612,09	1 456 050,77		25,00	
733	655 611,60	1 456 058,75		25,00	
734	655 576,66	1 456 060,91		25,00	
735	655 565,24	1 456 049,94		25,00	
736	655 573,91	1 455 997,14		25,00	
737	655 605,21	1 455 979,69		25,00	
738	655 619,01	1 455 978,59		25,00	
727	655 646,03	1 455 985,66		25,00	
ИТ-1(8)					
739	635 573,29	1 468 197,17	Картометрический метод	25,00	—
740	635 574,13	1 468 191,82		25,00	
741	635 574,90	1 468 184,72		25,00	
742	635 624,25	1 468 194,74		25,00	
5	635 812,00	1 468 242,20		25,00	
155668	635 812,67	1 468 263,98		25,00	
1	635 812,67	1 468 263,98		25,00	
155669	635 812,57	1 468 263,98		25,00	
8	635 792,56	1 468 260,59		25,00	
743	635 792,46	1 468 250,93		25,00	
744	635 621,63	1 468 207,63		25,00	
739	635 573,29	1 468 197,17		25,00	
ИТ-1(9)					
745	635 315,36	1 468 087,66	Картометрический метод	25,00	—
746	635 293,87	1 468 112,37		25,00	
747	635 304,62	1 468 142,46		25,00	
748	635 290,65	1 468 157,50		25,00	
749	635 290,65	1 468 174,69		25,00	
750	635 183,85	1 468 183,18		25,00	
751	635 163,87	1 468 186,97		25,00	
752	635 122,45	1 468 200,51		25,00	
753	635 103,78	1 468 204,29		25,00	
754	635 055,73	1 468 217,72		25,00	
755	635 069,51	1 468 243,87		25,00	
756	635 094,28	1 468 254,98		25,00	
757	635 095,62	1 468 262,09		25,00	
758	635 098,54	1 468 272,06		25,00	
759	635 065,50	1 468 279,93		25,00	
760	635 066,54	1 468 282,87		25,00	
761	635 034,36	1 468 289,62		25,00	
762	635 002,53	1 468 291,53		25,00	
763	634 984,55	1 468 293,44		25,00	
764	634 945,93	1 468 304,29		25,00	
765	634 937,88	1 468 287,38		25,00	
766	634 931,21	1 468 263,28		25,00	
767	634 925,56	1 468 265,17		25,00	
768	634 919,44	1 468 267,42		25,00	
769	634 918,85	1 468 265,02		25,00	
770	634 903,02	1 468 269,77		25,00	
771	634 898,36	1 468 271,06		25,00	
772	634 905,90	1 468 295,66		25,00	

Раздел 2

Сведения о местоположении границ объекта					
1	2	3	4	5	6
773	634 874,89	1 468 283,97	Картометрический метод	25,00	—
774	634 849,92	1 468 293,04		25,00	
775	634 841,10	1 468 303,67		25,00	
776	634 853,29	1 468 315,36		25,00	
777	634 826,77	1 468 345,11		25,00	
778	634 758,77	1 468 279,31		25,00	
779	634 769,92	1 468 249,90		25,00	
780	634 862,49	1 468 219,28		25,00	
781	635 002,17	1 468 148,37		25,00	
782	635 304,62	1 468 057,58		25,00	
745	635 315,36	1 468 087,66		25,00	
ИТ-1(13)					
1034	655 264,03	1 458 122,96	Картометрический метод	25,00	—
1035	655 279,25	1 458 116,23		25,00	
1036	655 292,15	1 458 112,74		25,00	
1037	655 303,82	1 458 111,74		25,00	
1038	655 342,87	1 458 113,86		25,00	
1039	655 344,96	1 458 108,17		25,00	
1040	655 359,25	1 458 100,07		25,00	
1041	655 361,31	1 458 078,70		25,00	
1042	655 348,64	1 458 066,33		25,00	
1043	655 354,92	1 458 029,75		25,00	Закрепление отсутствует
1044	655 370,20	1 458 032,66		25,00	
1045	655 373,40	1 458 031,13		25,00	
1046	655 374,89	1 458 029,15		25,00	
1047	655 380,85	1 458 011,27		25,00	
1048	655 347,67	1 457 999,43		25,00	
1049	655 336,43	1 457 999,62		25,00	
1050	655 323,78	1 457 999,89		25,00	
1051	655 315,02	1 458 000,07		25,00	
1052	655 282,35	1 458 002,03		25,00	
1053	655 258,28	1 458 015,16		25,00	
1054	655 232,52	1 458 038,96		25,00	
1055	655 206,56	1 458 073,30		25,00	
1056	655 168,89	1 458 140,17		25,00	
1057	655 038,32	1 458 196,06		25,00	
1058	654 981,67	1 458 211,59		25,00	
1059	654 888,66	1 458 233,12		25,00	
1060	654 817,69	1 458 233,56		25,00	

Раздел 2

Сведения о местоположении границ объекта					
1	2	3	4	5	6
1061	654 742,82	1 458 211,80	Картометрический метод	25,00	Закрепление отсутствует
1062	654 616,93	1 458 151,47		25,00	
1063	654 603,04	1 458 136,83		25,00	
1064	654 509,02	1 458 099,70		25,00	
1065	654 451,69	1 458 072,67		25,00	
1066	654 424,35	1 458 061,82		25,00	
1067	654 396,79	1 458 045,87		25,00	
1068	654 221,08	1 457 958,79		25,00	
1069	654 153,97	1 457 919,05		25,00	
1070	654 112,83	1 457 889,16		25,00	
1071	654 097,72	1 457 876,34		25,00	
1072	654 041,55	1 457 810,05		25,00	
1073	654 037,33	1 457 810,93		25,00	
1074	653 969,68	1 457 713,67		25,00	
1075	653 957,01	1 457 682,17		25,00	
1076	653 942,33	1 457 666,95		25,00	
1077	653 939,56	1 457 664,07		25,00	
1078	653 932,39	1 457 649,91		25,00	
1079	653 921,44	1 457 633,47		25,00	
1080	653 908,69	1 457 608,60		25,00	
1081	653 894,29	1 457 582,30		25,00	
1082	653 885,56	1 457 566,84		25,00	
1083	653 876,10	1 457 545,76		25,00	
1084	653 888,79	1 457 538,83		25,00	—
1085	653 898,15	1 457 524,27		25,00	
1086	653 892,87	1 457 508,84		25,00	
1087	653 887,36	1 457 470,79		25,00	
1088	653 878,31	1 457 450,08		25,00	
1089	653 865,16	1 457 443,76		25,00	
1090	653 854,21	1 457 444,82		25,00	
1091	653 837,90	1 457 451,46		25,00	Закрепление отсутствует
1092	653 824,37	1 457 405,30		25,00	

Раздел 2

Сведения о местоположении границ объекта					
1	2	3	4	5	6
1093	653 805,15	1 457 331,35	Картометрический метод	25,00	Закрепление отсутствует
1094	653 784,30	1 457 266,06		25,00	
1095	653 758,03	1 457 199,65		25,00	
1096	653 726,79	1 457 112,02		25,00	
1097	653 713,31	1 457 080,11		25,00	
1098	653 703,25	1 457 060,45		25,00	
1099	653 700,16	1 457 052,64		25,00	
1100	653 667,21	1 456 943,88		25,00	
1101	653 664,29	1 456 931,08		25,00	
1102	653 662,04	1 456 899,48		25,00	
1103	653 661,53	1 456 879,77		25,00	
1104	653 662,10	1 456 824,20		25,00	
1105	653 671,45	1 456 719,85		25,00	
1106	653 678,29	1 456 630,62		25,00	
1107	653 677,93	1 456 627,17		25,00	
1108	653 682,12	1 456 603,01		25,00	
1109	653 686,19	1 456 546,75		25,00	
1110	653 691,25	1 456 443,82		25,00	
1111	653 705,11	1 456 389,91		25,00	
1112	653 695,62	1 456 390,96		25,00	
1113	653 695,97	1 456 386,86		25,00	
1114	653 697,23	1 456 376,07		25,00	
1115	653 700,02	1 456 378,33		25,00	
1116	653 705,70	1 456 381,02		25,00	
1117	653 714,90	1 456 252,64		25,00	
1118	653 723,75	1 456 193,25		25,00	
1119	653 728,89	1 456 112,93		25,00	
1120	653 731,76	1 456 085,31		25,00	
1121	653 746,70	1 456 040,07		25,00	

Раздел 2

Сведения о местоположении границ объекта					
1	2	3	4	5	6
1122	653 746,26	1 456 014,55	Картометрический метод	25,00	Закрепление отсутствует
1123	653 765,25	1 455 886,39		25,00	
1124	653 764,86	1 455 863,16		25,00	
1125	653 765,73	1 455 853,20		25,00	
1126	653 775,70	1 455 836,22		25,00	
1127	653 777,80	1 455 827,31		25,00	
1128	653 774,79	1 455 812,81		25,00	
1129	653 776,30	1 455 790,64		25,00	
1130	653 775,54	1 455 752,65		25,00	
1131	653 770,60	1 455 747,66		25,00	
1132	653 771,14	1 455 737,83		25,00	
1133	653 780,10	1 455 718,80		25,00	
1134	653 780,10	1 455 708,20		25,00	
1135	653 770,91	1 455 679,84		25,00	
1136	653 768,84	1 455 593,70		25,00	
1137	653 763,46	1 455 578,17		25,00	
1138	653 764,84	1 455 528,69		25,00	
1139	653 764,56	1 455 523,98		25,00	
1140	653 765,97	1 455 519,00		25,00	
1141	653 767,48	1 455 516,91		25,00	
1142	653 769,11	1 455 511,07		25,00	
1143	653 779,78	1 455 386,06		25,00	
1144	653 786,57	1 455 343,33		25,00	
1145	653 788,66	1 455 301,79		25,00	
1146	653 791,08	1 455 276,72		25,00	
1147	653 792,77	1 455 259,26		25,00	
1148	653 800,25	1 455 165,02		25,00	
1149	653 796,55	1 455 168,87		25,00	
1150	653 797,77	1 455 144,95		25,00	

Раздел 2

Сведения о местоположении границ объекта					
1	2	3	4	5	6
1151	653 799,97	1 455 150,84	Картометрический метод	25,00	Закрепление отсутствует
1152	653 801,53	1 455 152,33		25,00	
1153	653 804,90	1 455 155,55		25,00	
1154	653 817,17	1 455 052,68		25,00	
1155	653 812,51	1 455 027,11		25,00	
1156	653 820,23	1 454 977,84		25,00	
1157	653 816,38	1 454 966,10		25,00	
1158	653 815,39	1 454 937,10		25,00	
1159	653 815,48	1 454 935,50		25,00	
1160	653 818,22	1 454 865,68		25,00	
1161	653 822,56	1 454 820,72		25,00	
1162	653 816,00	1 454 819,00		25,00	
1163	653 816,38	1 454 814,08		25,00	
1164	653 803,63	1 454 810,14		25,00	
1165	653 802,88	1 454 819,69		25,00	
1166	653 802,91	1 454 841,86		25,00	
1167	653 783,51	1 455 037,89		25,00	
1168	653 784,79	1 455 040,30		25,00	
1169	653 783,65	1 455 054,36		25,00	
1170	653 769,66	1 455 242,44		25,00	
6551	653 767,79	1 455 284,29		25,00	—
1171	653 767,34	1 455 293,61		25,00	Закрепление отсутствует
1172	653 766,15	1 455 318,52		25,00	
1173	653 757,05	1 455 331,04		25,00	
1174	653 756,90	1 455 339,80		25,00	
1175	653 749,66	1 455 360,57		25,00	
1176	653 748,80	1 455 367,32		25,00	
1177	653 754,71	1 455 388,31		25,00	
1178	653 748,77	1 455 461,42		25,00	—
1179	653 740,83	1 455 558,60		25,00	Закрепление отсутствует

Раздел 2

Сведения о местоположении границ объекта					
1	2	3	4	5	6
1180	653 737,60	1 455 619,46	Картометрический метод	25,00	Закрепление отсутствует
1181	653 744,45	1 455 701,04		25,00	
1182	653 744,48	1 455 703,20		25,00	
1183	653 742,55	1 455 771,83		25,00	
1184	653 736,44	1 455 805,61		25,00	
1185	653 727,69	1 455 904,48		25,00	
1186	653 701,50	1 456 082,64		25,00	
1187	653 678,73	1 456 219,21		25,00	
1188	653 668,36	1 456 350,21		25,00	
1189	653 655,11	1 456 584,03		25,00	
1190	653 654,39	1 456 594,61		25,00	
1191	653 652,85	1 456 608,50		25,00	
1192	653 645,93	1 456 660,58		25,00	
1193	653 644,19	1 456 725,19		25,00	
1194	653 636,49	1 456 843,32		25,00	
1195	653 631,06	1 456 879,37		25,00	
1196	653 640,53	1 456 953,39		25,00	
1197	653 661,32	1 457 016,63		25,00	
1198	653 643,87	1 457 081,58		25,00	—
1199	653 554,16	1 457 267,86		25,00	
1200	653 266,34	1 457 589,28		25,00	
1201	653 234,98	1 457 676,18		25,00	
1202	653 182,42	1 457 870,51		25,00	
1203	653 181,22	1 457 874,95		25,00	
1204	653 168,00	1 457 923,83		25,00	
1205	653 108,54	1 458 035,50		25,00	
1206	653 014,98	1 458 191,13		25,00	
1207	653 011,15	1 458 197,91		25,00	
1208	652 976,24	1 458 252,87		25,00	
1209	652 966,06	1 458 261,89		25,00	
1210	652 948,83	1 458 271,77		25,00	
1211	652 874,44	1 458 299,91		25,00	
1212	652 822,35	1 458 320,12		25,00	
1213	652 778,54	1 458 337,34		25,00	
1214	652 741,94	1 458 353,10		25,00	
1215	652 698,52	1 458 371,01		25,00	
1216	652 672,63	1 458 380,31		25,00	
1217	652 666,33	1 458 382,52		25,00	
1218	652 659,08	1 458 383,61		25,00	

Раздел 2

Сведения о местоположении границ объекта					
1	2	3	4	5	6
1219	652 654,70	1 458 383,67	Картометрический метод	25,00	—
1220	652 650,17	1 458 383,30		25,00	
1221	652 640,23	1 458 380,86		25,00	
1222	652 632,72	1 458 375,94		25,00	
1223	652 621,85	1 458 367,70		25,00	
1224	652 591,95	1 458 338,11		25,00	
1225	652 562,14	1 458 313,49		25,00	
1226	652 523,04	1 458 287,23		25,00	
1227	652 487,44	1 458 263,75		25,00	
1228	652 473,68	1 458 256,79		25,00	
1229	652 456,35	1 458 250,03		25,00	
1230	652 439,30	1 458 245,45		25,00	
1231	652 421,51	1 458 241,72		25,00	
1232	652 395,68	1 458 237,23		25,00	
1233	652 342,88	1 458 228,36		25,00	
1234	652 289,73	1 458 220,21		25,00	
1235	652 227,68	1 458 208,55		25,00	
1236	652 213,85	1 458 207,04		25,00	
1237	652 208,35	1 458 206,71		25,00	
1238	652 192,51	1 458 207,75		25,00	
1239	652 165,25	1 458 217,20		25,00	
1240	652 140,18	1 458 226,00		25,00	
1241	652 116,55	1 458 234,51		25,00	
1242	652 105,51	1 458 238,80		25,00	
1243	652 071,48	1 458 250,11		25,00	
1244	652 034,79	1 458 261,04		25,00	
1245	651 997,34	1 458 274,28		25,00	
1246	651 946,76	1 458 291,50		25,00	
1247	651 917,52	1 458 301,66		25,00	
1248	651 896,08	1 458 309,18		25,00	
1249	651 880,41	1 458 315,38		25,00	
1250	651 868,28	1 458 322,28		25,00	
1251	651 858,32	1 458 330,98		25,00	
1252	651 847,49	1 458 342,53		25,00	
1253	651 831,05	1 458 363,84		25,00	
1254	651 804,79	1 458 396,38		25,00	
1255	651 785,82	1 458 415,37		25,00	
1256	651 772,16	1 458 422,19		25,00	
1257	651 769,67	1 458 423,37		25,00	
1258	651 739,22	1 458 433,23		25,00	
1259	651 730,03	1 458 436,13		25,00	
1260	651 714,40	1 458 440,16		25,00	
1261	651 705,23	1 458 440,84		25,00	
1262	651 692,03	1 458 441,05		25,00	
1263	651 636,39	1 458 435,59		25,00	
1264	651 555,65	1 458 427,83		25,00	
1265	651 524,88	1 458 425,07		25,00	
1266	651 464,20	1 458 420,23		25,00	
1267	651 393,58	1 458 414,26		25,00	
1268	651 362,10	1 458 411,58		25,00	
1269	651 346,28	1 458 409,24		25,00	
1270	651 330,60	1 458 403,58		25,00	
1271	651 315,23	1 458 393,39		25,00	
1272	651 273,98	1 458 358,74		25,00	
1273	651 233,75	1 458 326,23		25,00	

Раздел 2

Сведения о местоположении границ объекта					
1	2	3	4	5	6
1274	651 211,41	1 458 311,84	Картометрический метод	25,00	—
1275	651 189,23	1 458 302,75		25,00	
1276	651 169,18	1 458 296,08		25,00	
1277	651 130,86	1 458 284,08		25,00	
1278	651 079,61	1 458 268,00		25,00	
1279	651 040,21	1 458 258,13		25,00	
1280	651 011,53	1 458 256,75		25,00	
1281	650 985,77	1 458 262,62		25,00	
1282	650 968,92	1 458 268,88		25,00	
1283	650 934,43	1 458 284,83		25,00	
1284	650 892,15	1 458 304,86		25,00	
1285	650 747,19	1 458 373,55		25,00	
1286	650 651,25	1 458 420,50		25,00	
1287	650 526,21	1 458 480,15		25,00	
1288	650 480,64	1 458 502,51		25,00	
1289	650 469,13	1 458 509,80		25,00	
1290	650 435,40	1 458 526,52		25,00	
1291	650 413,62	1 458 541,07		25,00	
1292	650 403,16	1 458 551,45		25,00	
1293	650 399,49	1 458 556,51		25,00	
1294	650 392,95	1 458 572,60		25,00	
1295	650 390,96	1 458 583,47		25,00	
1296	650 390,83	1 458 597,87		25,00	
1297	650 390,64	1 458 606,33		25,00	
1298	650 390,65	1 458 628,04		25,00	
1299	650 395,90	1 458 693,51		25,00	
1300	650 398,89	1 458 740,39		25,00	
1301	650 403,14	1 458 805,74		25,00	
1302	650 406,55	1 458 858,59		25,00	
1303	650 413,95	1 458 960,09		25,00	
1304	650 416,37	1 458 989,87		25,00	
1305	650 419,07	1 459 017,60		25,00	
1306	650 421,80	1 459 048,17		25,00	
1307	650 430,24	1 459 134,19		25,00	
1308	650 432,72	1 459 173,56		25,00	
1309	650 431,26	1 459 187,56		25,00	
1310	650 429,31	1 459 196,16		25,00	
1311	650 424,86	1 459 207,13		25,00	
1312	650 420,22	1 459 215,39		25,00	
1313	650 411,20	1 459 227,00		25,00	
1314	650 392,39	1 459 244,89		25,00	
1315	650 375,53	1 459 257,24		25,00	
1316	650 301,96	1 459 313,20		25,00	
1317	650 282,94	1 459 327,28		25,00	
1318	650 250,75	1 459 351,00		25,00	
1319	650 225,25	1 459 370,02		25,00	
1320	650 203,43	1 459 388,11		25,00	
1321	650 193,87	1 459 397,63		25,00	
1322	650 184,51	1 459 407,67		25,00	
1323	650 173,69	1 459 424,64		25,00	
1324	650 167,98	1 459 441,16		25,00	
1325	650 163,65	1 459 458,21		25,00	
1326	650 161,81	1 459 473,11		25,00	
1327	650 151,07	1 459 568,73		25,00	
1328	650 138,04	1 459 682,66		25,00	

Раздел 2

Сведения о местоположении границ объекта					
1	2	3	4	5	6
1329	650 118,54	1 459 856,00	Картометрический метод	25,00	—
1330	650 106,34	1 459 963,06		25,00	
1331	650 104,94	1 459 980,07		25,00	
1332	650 104,20	1 459 999,18		25,00	
1333	650 105,47	1 460 011,69		25,00	
1334	650 107,40	1 460 026,58		25,00	
1335	650 110,90	1 460 043,74		25,00	
1336	650 116,51	1 460 058,35		25,00	
1337	650 122,99	1 460 073,17		25,00	
1338	650 128,81	1 460 083,34		25,00	
1339	650 170,60	1 460 151,19		25,00	
1340	650 203,68	1 460 205,15		25,00	
1341	650 259,85	1 460 295,08		25,00	
1342	650 309,86	1 460 377,84		25,00	
1343	650 320,86	1 460 394,89		25,00	
1344	650 328,94	1 460 407,57		25,00	
1345	650 336,35	1 460 418,16		25,00	
1346	650 343,29	1 460 430,09		25,00	
1347	650 348,58	1 460 441,58		25,00	
1348	650 352,18	1 460 459,71		25,00	
1349	650 352,24	1 460 463,77		25,00	
1350	650 352,04	1 460 469,65		25,00	
1351	650 351,86	1 460 472,59		25,00	
1352	650 348,35	1 460 489,78		25,00	
1353	650 324,02	1 460 564,14		25,00	
1354	650 317,43	1 460 584,66		25,00	
1355	650 313,38	1 460 600,23		25,00	
1356	650 307,39	1 460 622,72		25,00	
1357	650 305,15	1 460 638,35		25,00	
1358	650 304,25	1 460 651,16		25,00	
1359	650 305,23	1 460 666,76		25,00	
1360	650 309,38	1 460 691,96		25,00	
1361	650 312,81	1 460 705,15		25,00	
1362	650 317,99	1 460 719,61		25,00	
1363	650 326,36	1 460 737,32		25,00	
1364	650 364,28	1 460 814,33		25,00	
1365	650 371,17	1 460 829,12		25,00	
1366	650 377,97	1 460 844,29		25,00	
1367	650 384,66	1 460 861,91		25,00	
1368	650 388,86	1 460 876,33		25,00	
1369	650 389,87	1 460 887,02		25,00	
1370	650 390,22	1 460 891,41		25,00	
1371	650 390,12	1 460 904,12		25,00	
1372	650 387,81	1 460 935,26		25,00	
1373	650 380,62	1 460 980,95		25,00	
1374	650 367,29	1 461 052,15		25,00	
1375	650 359,49	1 461 093,89		25,00	
1376	650 357,16	1 461 111,16		25,00	
1377	650 354,10	1 461 129,64		25,00	
1378	650 353,39	1 461 148,33		25,00	
1379	650 352,40	1 461 160,89		25,00	
1380	650 348,39	1 461 184,08		25,00	
1381	650 338,93	1 461 237,68		25,00	
1382	650 321,17	1 461 337,54		25,00	
1383	650 312,05	1 461 389,68		25,00	

Раздел 2

Сведения о местоположении границ объекта					
1	2	3	4	5	6
1384	650 306,18	1 461 415,56	Картометрический метод	25,00	—
1385	650 304,28	1 461 425,41		25,00	
1386	650 303,18	1 461 433,16		25,00	
1387	650 301,95	1 461 442,38		25,00	
1388	650 302,54	1 461 451,96		25,00	
1389	650 302,70	1 461 462,00		25,00	
1390	650 304,11	1 461 474,18		25,00	
1391	650 306,78	1 461 499,89		25,00	
1392	650 307,31	1 461 509,05		25,00	
1393	650 309,66	1 461 533,69		25,00	
1394	650 311,45	1 461 549,41		25,00	
1395	650 313,31	1 461 570,18		25,00	
1396	650 316,44	1 461 597,55		25,00	
1397	650 321,45	1 461 646,39		25,00	
1398	650 324,58	1 461 673,36		25,00	
1399	650 327,74	1 461 701,56		25,00	
1400	650 329,01	1 461 710,96		25,00	
1401	650 331,36	1 461 739,07		25,00	
1402	650 332,74	1 461 754,70		25,00	
1403	650 333,27	1 461 762,51		25,00	
1404	650 334,65	1 461 775,81		25,00	
1405	650 336,09	1 461 790,77		25,00	
1406	650 337,48	1 461 797,57		25,00	
1407	650 339,56	1 461 808,58		25,00	
1408	650 341,73	1 461 820,10		25,00	
1409	650 344,70	1 461 832,31		25,00	
1410	650 346,85	1 461 841,56		25,00	
1411	650 358,68	1 461 880,39		25,00	
1412	650 370,11	1 461 925,42		25,00	
1413	650 390,53	1 462 000,51		25,00	
1414	650 398,36	1 462 032,38		25,00	
1415	650 403,69	1 462 051,65		25,00	
1416	650 427,02	1 462 140,91		25,00	
1417	650 449,15	1 462 224,92		25,00	
1418	650 456,97	1 462 254,23		25,00	
1419	650 463,54	1 462 277,02		25,00	
1420	650 474,14	1 462 313,16		25,00	
1421	650 485,87	1 462 351,68		25,00	
1422	650 497,66	1 462 395,88		25,00	
1423	650 505,39	1 462 425,20		25,00	
1424	650 514,04	1 462 461,59		25,00	
1425	650 530,47	1 462 526,06		25,00	
1426	650 543,62	1 462 580,06		25,00	
1427	650 550,65	1 462 608,96		25,00	
1428	650 556,52	1 462 631,32		25,00	
1429	650 561,75	1 462 647,67		25,00	
1430	650 565,54	1 462 663,25		25,00	
1431	650 566,51	1 462 670,60		25,00	
1432	650 566,04	1 462 674,77		25,00	
1433	650 563,81	1 462 678,88		25,00	
1434	650 560,84	1 462 681,00		25,00	
1435	650 541,10	1 462 699,75		25,00	
1436	650 530,41	1 462 709,97		25,00	
1437	650 512,81	1 462 729,71		25,00	
1438	650 500,26	1 462 742,66		25,00	

Раздел 2

Сведения о местоположении границ объекта					
1	2	3	4	5	6
1439	650 491,24	1 462 751,57	Картометрический метод	25,00	—
1440	650 478,59	1 462 766,21		25,00	
1441	650 463,80	1 462 781,87		25,00	
1442	650 445,97	1 462 799,87		25,00	
1443	650 420,08	1 462 827,37		25,00	
1444	650 397,06	1 462 851,91		25,00	
1445	650 380,21	1 462 869,30		25,00	
1446	650 363,38	1 462 885,88		25,00	
1447	650 350,02	1 462 900,46		25,00	
1448	650 312,79	1 462 939,26		25,00	
1449	650 298,91	1 462 954,79		25,00	
1450	650 295,96	1 462 958,22		25,00	
1451	650 288,90	1 462 965,89		25,00	
1452	650 283,14	1 462 972,22		25,00	
1453	650 277,91	1 462 978,09		25,00	
1454	650 264,44	1 462 997,92		25,00	
1455	650 251,76	1 463 022,21		25,00	
1456	650 232,72	1 463 068,78		25,00	
1457	650 225,29	1 463 092,29		25,00	
1458	650 221,36	1 463 103,17		25,00	
1459	650 193,33	1 463 178,96		25,00	
1460	650 176,68	1 463 222,75		25,00	
1461	650 154,51	1 463 283,23		25,00	
1462	650 093,26	1 463 448,48		25,00	
1463	650 084,38	1 463 471,31		25,00	
1464	650 080,91	1 463 480,62		25,00	
1465	650 072,48	1 463 506,49		25,00	
1466	650 064,47	1 463 527,48		25,00	
1467	650 054,09	1 463 555,06		25,00	
1468	650 049,89	1 463 566,44		25,00	
1469	650 038,53	1 463 590,08		25,00	
1470	650 031,56	1 463 601,99		25,00	
1471	650 025,07	1 463 611,70		25,00	
1472	649 985,43	1 463 670,26		25,00	
1473	649 972,35	1 463 691,17		25,00	
1474	649 967,61	1 463 697,96		25,00	
1475	649 949,81	1 463 724,19		25,00	
1476	649 917,62	1 463 772,99		25,00	
1477	649 888,81	1 463 812,30		25,00	
1478	649 865,38	1 463 839,13		25,00	
1479	649 855,36	1 463 849,10		25,00	
1480	649 842,11	1 463 861,22		25,00	
1481	649 818,18	1 463 884,74		25,00	
1482	649 811,77	1 463 890,70		25,00	
1483	649 806,38	1 463 894,11		25,00	
1484	649 798,89	1 463 898,35		25,00	
1485	649 790,77	1 463 902,03		25,00	
1486	649 781,26	1 463 906,24		25,00	
1487	649 773,77	1 463 909,08		25,00	
1488	649 766,43	1 463 911,21		25,00	
1489	649 757,58	1 463 913,13		25,00	
1490	649 748,96	1 463 914,71		25,00	
1491	649 736,40	1 463 916,38		25,00	
1492	649 677,33	1 463 923,08		25,00	
1493	649 643,11	1 463 927,09		25,00	

Раздел 2

Сведения о местоположении границ объекта					
1	2	3	4	5	6
1494	649 500,88	1 463 943,58	Картометрический метод	25,00	—
1495	649 344,51	1 463 962,60		25,00	
1496	649 299,87	1 463 967,50		25,00	
1497	649 287,88	1 463 968,42		25,00	
1498	649 277,54	1 463 968,58		25,00	
1499	649 270,59	1 463 968,34		25,00	
1500	649 259,43	1 463 967,41		25,00	
1501	649 252,73	1 463 966,80		25,00	
1502	649 243,11	1 463 965,18		25,00	
1503	649 235,25	1 463 963,60		25,00	
1504	649 223,26	1 463 959,81		25,00	
1505	649 216,00	1 463 957,52		25,00	
1506	649 208,55	1 463 954,12		25,00	
1507	649 201,12	1 463 950,91		25,00	
1508	649 060,63	1 463 878,65		25,00	
1509	649 020,24	1 463 858,10		25,00	
1510	648 880,89	1 463 787,13		25,00	
1511	648 846,81	1 463 769,79		25,00	
1512	648 839,28	1 463 766,39		25,00	
1513	648 833,39	1 463 764,36		25,00	
1514	648 826,15	1 463 762,93		25,00	
1515	648 820,72	1 463 762,47		25,00	
1516	648 809,03	1 463 762,66		25,00	
1517	648 800,40	1 463 764,31		25,00	
1518	648 792,24	1 463 766,86		25,00	
1519	648 785,66	1 463 769,80		25,00	
1520	648 781,78	1 463 771,81		25,00	
1521	648 775,86	1 463 775,40		25,00	
1522	648 770,90	1 463 779,49		25,00	
1523	648 766,61	1 463 783,43		25,00	
1524	648 761,67	1 463 789,04		25,00	
1525	648 758,21	1 463 794,15		25,00	
1526	648 755,69	1 463 798,50		25,00	
1527	648 754,68	1 463 800,24		25,00	
1528	648 721,09	1 463 854,36		25,00	
1529	648 700,36	1 463 886,34		25,00	
1530	648 696,60	1 463 892,57		25,00	
1531	648 694,30	1 463 896,15		25,00	
1532	648 692,36	1 463 898,37		25,00	
1533	648 689,43	1 463 900,83		25,00	
1534	648 685,27	1 463 903,92		25,00	
1535	648 681,09	1 463 906,25		25,00	
1536	648 677,88	1 463 908,07		25,00	
1537	648 674,77	1 463 909,24		25,00	
1538	648 673,08	1 463 909,56		25,00	
1539	648 664,81	1 463 909,69		25,00	
1540	648 658,18	1 463 909,45		25,00	
1541	648 650,18	1 463 908,85		25,00	
1542	648 644,64	1 463 908,29		25,00	
1543	648 635,13	1 463 906,25		25,00	
1544	648 589,21	1 463 898,12		25,00	
1545	648 576,21	1 463 895,31		25,00	
1546	648 561,76	1 463 895,53		25,00	
1547	648 550,28	1 463 899,39		25,00	
1548	648 539,57	1 463 904,47		25,00	

Раздел 2

Сведения о местоположении границ объекта					
1	2	3	4	5	6
1549	648 524,06	1 463 916,59	Картометрический метод	25,00	—
1550	648 474,87	1 463 956,75		25,00	
1551	648 371,91	1 464 041,43		25,00	
1552	648 364,65	1 464 048,08		25,00	
1553	648 359,03	1 464 053,47		25,00	
1554	648 352,59	1 464 060,12		25,00	
1555	648 346,59	1 464 066,76		25,00	
1556	648 341,70	1 464 073,50		25,00	
1557	648 335,78	1 464 081,23		25,00	
1558	648 327,82	1 464 093,60		25,00	
1559	648 153,72	1 464 382,42		25,00	
1560	648 151,18	1 464 386,35		25,00	
1561	648 147,01	1 464 391,74		25,00	
1562	648 143,51	1 464 396,34		25,00	
1563	648 138,43	1 464 401,26		25,00	
1564	648 132,71	1 464 406,47		25,00	
1565	648 128,62	1 464 409,49		25,00	
1566	648 121,41	1 464 413,76		25,00	
1567	648 117,12	1 464 416,15		25,00	
1568	648 111,62	1 464 418,71		25,00	
1569	648 105,19	1 464 420,74		25,00	
1570	648 100,21	1 464 422,07		25,00	
1571	648 095,04	1 464 422,84		25,00	
1572	648 089,11	1 464 423,93		25,00	
1573	648 075,44	1 464 424,14		25,00	
1574	647 856,01	1 464 402,28		25,00	
1575	647 844,34	1 464 401,26		25,00	
1576	647 836,23	1 464 400,99		25,00	
1577	647 827,81	1 464 400,70		25,00	
1578	647 818,38	1 464 401,27		25,00	
1579	647 808,14	1 464 402,26		25,00	
1580	647 798,62	1 464 403,65		25,00	
1581	647 795,58	1 464 404,26		25,00	
1582	647 792,00	1 464 404,84		25,00	
1583	647 791,73	1 464 404,89		25,00	
1584	647 791,46	1 464 404,94		25,00	
1585	647 791,20	1 464 405,00		25,00	
1586	647 783,72	1 464 406,64		25,00	
1587	647 783,35	1 464 406,71		25,00	
1588	647 783,20	1 464 406,75		25,00	
1589	647 776,66	1 464 408,18		25,00	
1590	647 776,37	1 464 408,24		25,00	
1591	647 776,08	1 464 408,32		25,00	
1592	647 775,79	1 464 408,39		25,00	
1593	647 760,47	1 464 412,71		25,00	
1594	647 760,17	1 464 412,80		25,00	
1595	647 759,88	1 464 412,89		25,00	
1596	647 759,59	1 464 412,99		25,00	
1597	647 701,47	1 464 433,30		25,00	
1598	647 692,37	1 464 435,58		25,00	
1599	647 692,20	1 464 435,63		25,00	
1600	647 692,03	1 464 435,67		25,00	
1601	647 691,86	1 464 435,72		25,00	
1602	647 629,74	1 464 453,66		25,00	
1603	647 629,58	1 464 453,71		25,00	

Раздел 2

Сведения о местоположении границ объекта					
1	2	3	4	5	6
1604	647 629,41	1 464 453,76	Картометрический метод	25,00	—
1605	647 629,25	1 464 453,81		25,00	
1606	647 601,86	1 464 462,74		25,00	
1607	647 601,57	1 464 462,84		25,00	
1608	647 601,28	1 464 462,94		25,00	
1609	647 600,99	1 464 463,05		25,00	
1610	647 569,23	1 464 475,62		25,00	
1611	647 568,78	1 464 475,81		25,00	
1612	647 568,33	1 464 476,01		25,00	
1613	647 567,89	1 464 476,23		25,00	
1614	647 404,13	1 464 560,38		25,00	
1615	647 403,76	1 464 560,58		25,00	
1616	647 403,39	1 464 560,79		25,00	
1617	647 403,02	1 464 561,01		25,00	
1618	647 396,91	1 464 564,84		25,00	
1619	647 396,64	1 464 565,02		25,00	
1620	647 396,37	1 464 565,20		25,00	
1621	647 396,10	1 464 565,39		25,00	
1622	647 387,25	1 464 571,78		25,00	
1623	647 387,01	1 464 571,96		25,00	
1624	647 386,77	1 464 572,14		25,00	
1625	647 386,53	1 464 572,33		25,00	
1626	647 369,49	1 464 586,27		25,00	
1627	647 369,24	1 464 586,48		25,00	
1628	647 369,00	1 464 586,69		25,00	
1629	647 368,76	1 464 586,91		25,00	
1630	647 360,60	1 464 594,52		25,00	
1631	647 360,38	1 464 594,73		25,00	
1632	647 360,16	1 464 594,95		25,00	
1633	647 359,94	1 464 595,17		25,00	
1634	647 349,07	1 464 606,64		25,00	
1635	647 348,87	1 464 606,86		25,00	
1636	647 348,68	1 464 607,08		25,00	
1637	647 348,48	1 464 607,30		25,00	
1638	647 309,04	1 464 654,16		25,00	
1639	647 305,95	1 464 657,33		25,00	
1640	647 299,72	1 464 662,79		25,00	
1641	647 274,69	1 464 682,61		25,00	
1642	647 097,01	1 464 800,93		25,00	
1643	647 090,78	1 464 804,57		25,00	
1644	647 087,85	1 464 806,03		25,00	
1645	646 752,33	1 464 947,25		25,00	
1646	646 746,72	1 464 949,21		25,00	
1647	646 741,16	1 464 950,60		25,00	
1648	646 737,01	1 464 951,22		25,00	
1649	646 726,14	1 464 951,88		25,00	
1650	646 721,21	1 464 951,77		25,00	
1651	646 579,33	1 464 939,64		25,00	
1652	646 579,06	1 464 939,62		25,00	
1653	646 578,79	1 464 939,61		25,00	
1654	646 578,52	1 464 939,60		25,00	
1655	646 569,96	1 464 939,33		25,00	
1656	646 569,68	1 464 939,32		25,00	
1657	646 569,41	1 464 939,32		25,00	
1658	646 569,13	1 464 939,32		25,00	

Раздел 2

Сведения о местоположении границ объекта					
1	2	3	4	5	6
1659	646 563,74	1 464 939,45	Картометрический метод	25,00	—
1660	646 563,29	1 464 939,47		25,00	
1661	646 562,84	1 464 939,50		25,00	
1662	646 562,39	1 464 939,55		25,00	
1663	646 555,96	1 464 940,29		25,00	
1664	646 555,34	1 464 940,37		25,00	
1665	646 554,72	1 464 940,48		25,00	
1666	646 554,11	1 464 940,62		25,00	
1667	646 545,68	1 464 942,68		25,00	
1668	646 545,28	1 464 942,78		25,00	
1669	646 544,88	1 464 942,90		25,00	
1670	646 544,48	1 464 943,02		25,00	
1671	646 165,51	1 465 069,71		25,00	
1672	646 159,33	1 465 071,27		25,00	
1673	646 155,37	1 465 072,02		25,00	
1674	646 130,33	1 465 075,06		25,00	
1675	645 732,40	1 465 093,60		25,00	
1676	645 539,12	1 465 101,24		25,00	
1677	645 538,76	1 465 101,26		25,00	
1678	645 538,41	1 465 101,29		25,00	
1679	645 538,06	1 465 101,32		25,00	
1680	645 527,86	1 465 102,45		25,00	
1681	645 527,57	1 465 102,49		25,00	
1682	645 527,29	1 465 102,53		25,00	
1683	645 527,00	1 465 102,57		25,00	
1684	645 504,20	1 465 106,44		25,00	
1685	645 503,93	1 465 106,49		25,00	
1686	645 503,66	1 465 106,54		25,00	
1687	645 503,39	1 465 106,60		25,00	
1688	645 491,17	1 465 109,37		25,00	
1689	645 490,81	1 465 109,46		25,00	
1690	645 490,45	1 465 109,55		25,00	
1691	645 490,10	1 465 109,66		25,00	
1692	645 484,78	1 465 111,29		25,00	
1693	645 484,45	1 465 111,39		25,00	
1694	645 484,13	1 465 111,50		25,00	
1695	645 483,81	1 465 111,62		25,00	
1696	645 478,11	1 465 113,80		25,00	
1697	645 477,82	1 465 113,92		25,00	
1698	645 477,53	1 465 114,04		25,00	
1699	645 477,24	1 465 114,17		25,00	
1700	645 200,82	1 465 240,43		25,00	
1701	645 167,88	1 465 253,37		25,00	
1702	645 158,06	1 465 256,42		25,00	
1703	644 816,29	1 465 333,57		25,00	
1704	644 812,58	1 465 334,08		25,00	
1705	644 805,84	1 465 334,61		25,00	
1706	644 796,56	1 465 334,89		25,00	
1707	644 791,11	1 465 334,70		25,00	
1708	644 786,76	1 465 334,26		25,00	
1709	644 783,96	1 465 333,79		25,00	
1710	644 775,13	1 465 331,77		25,00	
1711	644 759,42	1 465 327,33		25,00	
1712	644 747,32	1 465 323,12		25,00	
1713	644 740,63	1 465 320,29		25,00	

Раздел 2

Сведения о местоположении границ объекта					
1	2	3	4	5	6
1714	644 735,63	1 465 317,79	Картометрический метод	25,00	—
1715	644 672,68	1 465 280,89		25,00	
1716	644 672,59	1 465 280,84		25,00	
1717	644 672,50	1 465 280,79		25,00	
1718	644 672,41	1 465 280,74		25,00	
1719	644 616,20	1 465 249,32		25,00	
1720	644 615,72	1 465 249,06		25,00	
1721	644 615,22	1 465 248,82		25,00	
1722	644 614,72	1 465 248,59		25,00	
1723	644 609,02	1 465 246,18		25,00	
1724	644 608,24	1 465 245,88		25,00	
1725	644 607,45	1 465 245,62		25,00	
1726	644 606,64	1 465 245,40		25,00	
1727	644 600,99	1 465 244,06		25,00	
1728	644 600,43	1 465 243,94		25,00	
1729	644 599,85	1 465 243,84		25,00	
1730	644 599,28	1 465 243,76		25,00	
1731	644 593,58	1 465 243,09		25,00	
1732	644 593,06	1 465 243,04		25,00	
1733	644 592,53	1 465 243,01		25,00	
1734	644 592,01	1 465 242,99		25,00	
1735	644 586,88	1 465 242,93		25,00	
1736	644 586,20	1 465 242,94		25,00	
1737	644 585,52	1 465 242,98		25,00	
1738	644 584,84	1 465 243,05		25,00	
1739	644 579,79	1 465 243,68		25,00	
1740	644 579,21	1 465 243,76		25,00	
1741	644 578,63	1 465 243,87		25,00	
1742	644 578,05	1 465 244,00		25,00	
1743	644 570,36	1 465 245,90		25,00	
1744	644 569,97	1 465 246,00		25,00	
1745	644 569,57	1 465 246,12		25,00	
1746	644 569,18	1 465 246,24		25,00	
1747	644 565,28	1 465 247,55		25,00	
1748	644 565,04	1 465 247,64		25,00	
1749	644 564,80	1 465 247,72		25,00	
1750	644 564,55	1 465 247,82		25,00	
1751	644 560,42	1 465 249,45		25,00	
1752	644 560,17	1 465 249,55		25,00	
1753	644 559,91	1 465 249,66		25,00	
1754	644 559,66	1 465 249,77		25,00	
1755	644 555,55	1 465 251,66		25,00	
1756	644 555,29	1 465 251,79		25,00	
1757	644 555,03	1 465 251,91		25,00	
1758	644 554,77	1 465 252,05		25,00	
1759	644 550,90	1 465 254,11		25,00	
1760	644 550,61	1 465 254,27		25,00	
1761	644 550,32	1 465 254,43		25,00	
1762	644 550,04	1 465 254,61		25,00	
1763	644 432,80	1 465 327,37		25,00	
1764	644 407,68	1 465 342,35		25,00	
1765	644 404,14	1 465 344,15		25,00	
1766	644 400,52	1 465 345,72		25,00	
1767	644 394,51	1 465 347,91		25,00	
1768	644 388,48	1 465 349,68		25,00	

Раздел 2

Сведения о местоположении границ объекта					
1	2	3	4	5	6
1769	644 382,78	1 465 351,00	Картометрический метод	25,00	—
1770	644 379,59	1 465 351,54		25,00	
1771	644 372,20	1 465 352,25		25,00	
1772	644 366,88	1 465 352,33		25,00	
1773	644 361,61	1 465 352,05		25,00	
1774	644 255,91	1 465 337,64		25,00	
1775	644 255,42	1 465 337,58		25,00	
1776	644 254,93	1 465 337,54		25,00	
1777	644 254,44	1 465 337,51		25,00	
1778	644 246,97	1 465 337,23		25,00	
1779	644 246,70	1 465 337,22		25,00	
1780	644 246,42	1 465 337,22		25,00	
1781	644 246,15	1 465 337,22		25,00	
1782	644 238,69	1 465 337,35		25,00	
1783	644 238,36	1 465 337,36		25,00	
1784	644 238,04	1 465 337,38		25,00	
1785	644 237,71	1 465 337,40		25,00	
1786	644 230,34	1 465 338,01		25,00	
1787	644 230,04	1 465 338,04		25,00	
1788	644 229,73	1 465 338,07		25,00	
1789	644 229,43	1 465 338,11		25,00	
1790	644 224,46	1 465 338,83		25,00	
1791	644 224,04	1 465 338,90		25,00	
1792	644 223,63	1 465 338,98		25,00	
1793	644 223,22	1 465 339,07		25,00	
1794	644 214,94	1 465 340,99		25,00	
1795	644 214,50	1 465 341,10		25,00	
1796	644 214,05	1 465 341,22		25,00	
1797	644 213,61	1 465 341,36		25,00	
1798	644 205,88	1 465 343,92		25,00	
1799	644 205,62	1 465 344,01		25,00	
1800	644 205,37	1 465 344,10		25,00	
1801	644 205,11	1 465 344,20		25,00	
1802	644 165,46	1 465 359,79		25,00	
1803	644 165,24	1 465 359,88		25,00	
1804	644 165,03	1 465 359,97		25,00	
1805	644 164,82	1 465 360,06		25,00	
1806	644 149,02	1 465 367,14		25,00	
1807	644 148,70	1 465 367,29		25,00	
1808	644 148,38	1 465 367,44		25,00	
1809	644 148,07	1 465 367,61		25,00	
1810	644 131,56	1 465 376,45		25,00	
1811	644 131,30	1 465 376,59		25,00	
1812	644 131,04	1 465 376,74		25,00	
1813	644 130,79	1 465 376,89		25,00	
1814	644 121,28	1 465 382,73		25,00	
1815	644 120,99	1 465 382,91		25,00	
1816	644 120,70	1 465 383,10		25,00	
1817	644 120,42	1 465 383,30		25,00	
1818	644 115,12	1 465 387,08		25,00	
1819	644 114,78	1 465 387,33		25,00	
1820	644 114,45	1 465 387,58		25,00	
1821	644 114,13	1 465 387,85		25,00	
1822	644 108,41	1 465 392,70		25,00	
1823	644 108,07	1 465 393,00		25,00	

Раздел 2

Сведения о местоположении границ объекта					
1	2	3	4	5	6
1824	644 107,74	1 465 393,31	Картометрический метод	25,00	—
1825	644 107,41	1 465 393,62		25,00	
1826	644 101,64	1 465 399,49		25,00	
1827	644 101,44	1 465 399,70		25,00	
1828	644 101,24	1 465 399,92		25,00	
1829	644 101,05	1 465 400,13		25,00	
1830	644 070,14	1 465 435,46		25,00	
1831	644 067,23	1 465 437,95		25,00	
1832	644 048,34	1 465 449,37		25,00	
1833	644 042,51	1 465 452,30		25,00	
1834	644 034,50	1 465 455,44		25,00	
1835	644 014,85	1 465 461,19		25,00	
1836	643 976,87	1 465 470,25		25,00	
1837	643 969,47	1 465 471,23		25,00	
1838	643 960,07	1 465 471,89		25,00	
1839	643 936,24	1 465 472,20		25,00	
1840	643 891,54	1 465 470,14		25,00	
1841	643 891,06	1 465 470,12		25,00	
1842	643 890,59	1 465 470,12		25,00	
1843	643 890,11	1 465 470,14		25,00	
1844	643 880,19	1 465 470,63		25,00	
1845	643 879,74	1 465 470,66		25,00	
1846	643 879,29	1 465 470,70		25,00	
1847	643 878,84	1 465 470,76		25,00	
1848	643 870,11	1 465 471,99		25,00	
1849	643 869,55	1 465 472,08		25,00	
1850	643 868,99	1 465 472,19		25,00	
1851	643 868,43	1 465 472,32		25,00	
1852	643 864,19	1 465 473,42		25,00	
1853	643 863,61	1 465 473,59		25,00	
1854	643 863,03	1 465 473,77		25,00	
1855	643 862,46	1 465 473,99		25,00	
1856	643 857,97	1 465 475,76		25,00	
1857	643 857,08	1 465 476,14		25,00	
1858	643 856,21	1 465 476,58		25,00	
1859	643 855,38	1 465 477,08		25,00	
1860	643 851,57	1 465 479,52		25,00	
1861	643 851,16	1 465 479,79		25,00	
1862	643 850,75	1 465 480,08		25,00	
1863	643 850,35	1 465 480,39		25,00	
1864	643 835,68	1 465 492,00		25,00	
1865	643 830,46	1 465 495,33		25,00	
1866	643 829,22	1 465 495,94		25,00	
1867	643 824,87	1 465 497,29		25,00	
1868	643 819,50	1 465 498,28		25,00	
1869	643 806,45	1 465 499,92		25,00	
1870	643 765,71	1 465 502,87		25,00	
1871	643 755,28	1 465 502,92		25,00	
1872	643 747,84	1 465 502,51		25,00	
1873	643 743,57	1 465 502,03		25,00	
1874	643 737,83	1 465 500,93		25,00	
1875	643 727,36	1 465 497,64		25,00	
1876	643 714,57	1 465 492,47		25,00	
1877	643 688,03	1 465 479,46		25,00	
1878	643 687,77	1 465 479,34		25,00	

Раздел 2

Сведения о местоположении границ объекта					
1	2	3	4	5	6
1879	643 687,51	1 465 479,22	Картометрический метод	25,00	—
1880	643 687,24	1 465 479,10		25,00	
1881	643 682,55	1 465 477,13		25,00	
1882	643 682,24	1 465 477,00		25,00	
1883	643 681,93	1 465 476,89		25,00	
1884	643 681,62	1 465 476,77		25,00	
1885	643 671,67	1 465 473,35		25,00	
1886	643 671,37	1 465 473,25		25,00	
1887	643 671,06	1 465 473,16		25,00	
1888	643 670,76	1 465 473,07		25,00	
1889	643 660,59	1 465 470,28		25,00	
1890	643 660,28	1 465 470,20		25,00	
1891	643 659,97	1 465 470,13		25,00	
1892	643 659,65	1 465 470,06		25,00	
1893	643 652,48	1 465 468,58		25,00	
1894	643 652,17	1 465 468,52		25,00	
1895	643 651,85	1 465 468,46		25,00	
1896	643 651,53	1 465 468,41		25,00	
1897	643 647,46	1 465 467,84		25,00	
1898	643 647,08	1 465 467,80		25,00	
1899	643 646,71	1 465 467,76		25,00	
1900	643 646,33	1 465 467,73		25,00	
1901	643 642,08	1 465 467,46		25,00	
1902	643 641,80	1 465 467,44		25,00	
1903	643 641,52	1 465 467,44		25,00	
1904	643 641,24	1 465 467,43		25,00	
1905	643 637,04	1 465 467,40		25,00	
1906	643 636,80	1 465 467,40		25,00	
1907	643 636,56	1 465 467,40		25,00	
1908	643 636,31	1 465 467,41		25,00	
1909	643 552,30	1 465 470,86		25,00	
1910	643 521,90	1 465 472,45		25,00	
1911	643 518,25	1 465 472,39		25,00	
1912	643 511,42	1 465 471,81		25,00	
1913	643 497,07	1 465 469,83		25,00	
1914	643 490,05	1 465 468,38		25,00	
1915	643 480,59	1 465 465,52		25,00	
1916	643 379,59	1 465 424,31		25,00	
1917	643 379,21	1 465 424,16		25,00	
1918	643 378,82	1 465 424,02		25,00	
1919	643 378,44	1 465 423,90		25,00	
1920	643 370,21	1 465 421,30		25,00	
1921	643 369,88	1 465 421,20		25,00	
1922	643 369,56	1 465 421,11		25,00	
1923	643 369,23	1 465 421,02		25,00	
1924	643 363,54	1 465 419,64		25,00	
1925	643 363,25	1 465 419,58		25,00	
1926	643 362,97	1 465 419,52		25,00	
1927	643 362,69	1 465 419,46		25,00	
1928	643 358,96	1 465 418,78		25,00	
1929	643 358,70	1 465 418,74		25,00	
1930	643 358,44	1 465 418,70		25,00	
1931	643 358,18	1 465 418,66		25,00	
1932	643 351,09	1 465 417,75		25,00	
1933	643 350,76	1 465 417,71		25,00	

Раздел 2

Сведения о местоположении границ объекта					
1	2	3	4	5	6
1934	643 350,43	1 465 417,68	Картометрический метод	25,00	—
1935	643 350,11	1 465 417,66		25,00	
1936	643 263,10	1 465 412,28		25,00	
1937	643 231,93	1 465 409,72		25,00	
1938	643 222,99	1 465 408,31		25,00	
1939	643 216,28	1 465 406,77		25,00	
1940	643 207,59	1 465 404,24		25,00	
1941	643 131,11	1 465 377,53		25,00	
1942	643 126,61	1 465 375,44		25,00	
1943	643 118,54	1 465 371,10		25,00	
1944	643 110,82	1 465 366,25		25,00	
1945	643 103,39	1 465 360,88		25,00	
1946	643 097,76	1 465 356,25		25,00	
1947	643 094,25	1 465 352,93		25,00	
1948	643 083,03	1 465 341,13		25,00	
1949	643 082,90	1 465 341,00		25,00	
1950	643 082,77	1 465 340,87		25,00	
1951	643 082,65	1 465 340,74		25,00	
1952	643 076,86	1 465 335,09		25,00	
1953	643 073,97	1 465 331,75		25,00	
1954	643 073,69	1 465 331,44		25,00	
1955	643 073,40	1 465 331,14		25,00	
1956	643 073,11	1 465 330,85		25,00	
1957	643 065,21	1 465 323,15		25,00	
1958	643 064,83	1 465 322,79		25,00	
1959	643 064,43	1 465 322,44		25,00	
1960	643 064,02	1 465 322,11		25,00	
1961	643 061,62	1 465 320,22		25,00	
1962	643 061,13	1 465 319,84		25,00	
1963	643 060,62	1 465 319,49		25,00	
1964	643 060,10	1 465 319,16		25,00	
1965	643 057,60	1 465 317,65		25,00	
1966	643 057,00	1 465 317,31		25,00	
1967	643 056,39	1 465 316,99		25,00	
1968	643 055,76	1 465 316,71		25,00	
1969	643 049,24	1 465 313,91		25,00	
1970	643 048,51	1 465 313,62		25,00	
1971	643 047,77	1 465 313,37		25,00	
1972	643 047,02	1 465 313,15		25,00	
1973	643 040,11	1 465 311,39		25,00	
1974	643 039,81	1 465 311,32		25,00	
1975	643 039,50	1 465 311,25		25,00	
1976	643 039,19	1 465 311,19		25,00	
1977	643 032,03	1 465 309,84		25,00	
1978	643 031,49	1 465 309,75		25,00	
1979	643 030,94	1 465 309,68		25,00	
1980	643 030,39	1 465 309,62		25,00	
1981	643 026,34	1 465 309,31		25,00	
1982	643 026,11	1 465 309,30		25,00	
1983	643 025,88	1 465 309,29		25,00	
1984	643 025,64	1 465 309,28		25,00	
1985	643 023,28	1 465 309,21		25,00	
1986	643 022,45	1 465 309,20		25,00	
1987	643 021,62	1 465 309,25		25,00	
1988	643 020,80	1 465 309,34		25,00	

Раздел 2

Сведения о местоположении границ объекта					
1	2	3	4	5	6
1989	643 011,86	1 465 310,57	Картометрический метод	25,00	—
1990	643 011,69	1 465 310,59		25,00	
1991	643 011,53	1 465 310,62		25,00	
1992	643 011,36	1 465 310,65		25,00	
1993	642 960,05	1 465 319,46		25,00	
1994	642 959,78	1 465 319,51		25,00	
1995	642 959,51	1 465 319,56		25,00	
1996	642 959,24	1 465 319,62		25,00	
1997	642 953,65	1 465 320,90		25,00	
1998	642 953,16	1 465 321,02		25,00	
1999	642 952,68	1 465 321,16		25,00	
2000	642 952,20	1 465 321,31		25,00	
2001	642 945,86	1 465 323,45		25,00	
2002	642 945,50	1 465 323,57		25,00	
2003	642 945,15	1 465 323,71		25,00	
2004	642 944,80	1 465 323,85		25,00	
2005	642 940,09	1 465 325,85		25,00	
2006	642 939,70	1 465 326,03		25,00	
2007	642 939,31	1 465 326,21		25,00	
2008	642 938,93	1 465 326,41		25,00	
2009	642 933,40	1 465 329,34		25,00	
2010	642 932,79	1 465 329,67		25,00	
2011	642 932,20	1 465 330,04		25,00	
2012	642 931,63	1 465 330,43		25,00	
2013	642 927,41	1 465 333,48		25,00	
2014	642 926,78	1 465 333,96		25,00	
2015	642 926,18	1 465 334,48		25,00	
2016	642 925,60	1 465 335,02		25,00	
2017	642 920,65	1 465 339,96		25,00	
2018	642 920,32	1 465 340,30		25,00	
2019	642 920,00	1 465 340,65		25,00	
2020	642 919,69	1 465 341,02		25,00	
2021	642 872,44	1 465 398,10		25,00	
2022	642 843,89	1 465 431,62		25,00	
2023	642 822,72	1 465 455,16		25,00	
2024	642 821,57	1 465 456,18		25,00	
2025	642 819,94	1 465 457,46		25,00	
2026	642 818,20	1 465 458,68		25,00	
2027	642 815,15	1 465 460,58		25,00	
2028	642 812,14	1 465 462,21		25,00	
2029	642 807,41	1 465 464,45		25,00	
2030	642 797,58	1 465 468,33		25,00	
2031	642 791,07	1 465 470,40		25,00	
2032	642 459,84	1 465 555,40		25,00	
2033	642 459,26	1 465 555,56		25,00	
2034	642 458,69	1 465 555,75		25,00	
2035	642 458,13	1 465 555,95		25,00	
2036	642 455,33	1 465 557,04		25,00	
2037	642 455,03	1 465 557,16		25,00	
2038	642 454,74	1 465 557,28		25,00	
2039	642 454,45	1 465 557,41		25,00	
2040	642 451,80	1 465 558,64		25,00	
2041	642 451,52	1 465 558,78		25,00	
2042	642 451,23	1 465 558,93		25,00	
2043	642 450,95	1 465 559,07		25,00	

Раздел 2

Сведения о местоположении границ объекта					
1	2	3	4	5	6
2044	642 447,22	1 465 561,10	Картометрический метод	25,00	—
2045	642 446,96	1 465 561,25		25,00	
2046	642 446,71	1 465 561,39		25,00	
2047	642 446,46	1 465 561,54		25,00	
2048	642 443,15	1 465 563,60		25,00	
2049	642 442,93	1 465 563,75		25,00	
2050	642 442,71	1 465 563,89		25,00	
2051	642 442,49	1 465 564,04		25,00	
2052	642 436,16	1 465 568,46		25,00	
2053	642 435,92	1 465 568,63		25,00	
2054	642 435,69	1 465 568,81		25,00	
2055	642 435,45	1 465 568,99		25,00	
2056	642 138,59	1 465 803,41		25,00	
2057	642 138,42	1 465 803,54		25,00	
2058	642 138,26	1 465 803,68		25,00	
2059	642 138,09	1 465 803,82		25,00	
2060	642 107,79	1 465 829,96		25,00	
2061	642 107,52	1 465 830,21		25,00	
2062	642 107,25	1 465 830,46		25,00	
2063	642 106,98	1 465 830,71		25,00	
2064	642 061,05	1 465 876,65		25,00	
2065	642 027,71	1 465 908,29		25,00	
2066	641 929,05	1 465 990,79		25,00	
2067	641 925,05	1 465 993,62		25,00	
2068	641 920,57	1 465 995,86		25,00	
2069	641 914,95	1 465 998,03		25,00	
2070	641 908,46	1 466 000,11		25,00	
2071	641 901,81	1 466 001,83		25,00	
2072	641 898,04	1 466 002,57		25,00	
2073	641 893,83	1 466 003,15		25,00	
2074	641 886,96	1 466 003,76		25,00	
2075	641 838,65	1 466 005,97		25,00	
2076	641 770,30	1 466 007,61		25,00	
2077	641 770,05	1 466 007,62		25,00	
2078	641 769,80	1 466 007,63		25,00	
2079	641 769,55	1 466 007,65		25,00	
2080	641 763,09	1 466 008,13		25,00	
2081	641 762,74	1 466 008,16		25,00	
2082	641 762,40	1 466 008,20		25,00	
2083	641 762,05	1 466 008,24		25,00	
2084	641 758,46	1 466 008,76		25,00	
2085	641 758,12	1 466 008,82		25,00	
2086	641 757,79	1 466 008,88		25,00	
2087	641 757,45	1 466 008,95		25,00	
2088	641 755,08	1 466 009,46		25,00	
2089	641 754,52	1 466 009,59		25,00	
2090	641 753,95	1 466 009,75		25,00	
2091	641 753,40	1 466 009,92		25,00	
2092	641 749,21	1 466 011,35		25,00	
2093	641 748,58	1 466 011,58		25,00	
2094	641 747,97	1 466 011,84		25,00	
2095	641 747,37	1 466 012,12		25,00	
2096	641 743,21	1 466 014,19		25,00	
2097	641 742,79	1 466 014,41		25,00	
2098	641 742,38	1 466 014,63		25,00	

Раздел 2

Сведения о местоположении границ объекта					
1	2	3	4	5	6
2099	641 741,98	1 466 014,87	Картометрический метод	25,00	—
2100	641 740,03	1 466 016,08		25,00	
2101	641 739,57	1 466 016,39		25,00	
2102	641 739,11	1 466 016,70		25,00	
2103	641 738,67	1 466 017,04		25,00	
2104	641 735,16	1 466 019,80		25,00	
2105	641 734,64	1 466 020,22		25,00	
2106	641 734,15	1 466 020,67		25,00	
2107	641 733,67	1 466 021,14		25,00	
2108	641 731,98	1 466 022,88		25,00	
2109	641 731,74	1 466 023,14		25,00	
2110	641 731,50	1 466 023,40		25,00	
2111	641 731,27	1 466 023,67		25,00	
2112	641 729,14	1 466 026,20		25,00	
2113	641 728,98	1 466 026,39		25,00	
2114	641 728,83	1 466 026,58		25,00	
2115	641 728,68	1 466 026,77		25,00	
2116	641 725,58	1 466 030,84		25,00	
2117	641 725,41	1 466 031,06		25,00	
2118	641 725,25	1 466 031,29		25,00	
2119	641 725,09	1 466 031,52		25,00	
2120	641 721,75	1 466 036,45		25,00	
2121	641 721,44	1 466 036,92		25,00	
2122	641 721,15	1 466 037,41		25,00	
2123	641 720,88	1 466 037,90		25,00	
2124	641 719,76	1 466 040,04		25,00	
2125	641 719,42	1 466 040,75		25,00	
2126	641 719,11	1 466 041,47		25,00	
2127	641 718,84	1 466 042,20		25,00	
2128	641 718,05	1 466 044,54		25,00	
2129	641 717,91	1 466 044,98		25,00	
2130	641 717,78	1 466 045,43		25,00	
2131	641 717,66	1 466 045,88		25,00	
2132	641 711,26	1 466 072,90		25,00	
2133	641 705,11	1 466 096,61		25,00	
2134	641 704,79	1 466 097,56		25,00	
2135	641 701,68	1 466 104,23		25,00	
2136	641 698,66	1 466 109,85		25,00	
2137	641 695,51	1 466 113,89		25,00	
2138	641 693,52	1 466 116,19		25,00	
2139	641 691,61	1 466 117,90		25,00	
2140	641 689,12	1 466 119,64		25,00	
2141	641 686,46	1 466 121,29		25,00	
2142	641 681,56	1 466 124,04		25,00	
2143	641 676,26	1 466 126,65		25,00	
2144	641 584,99	1 466 167,12		25,00	
2145	641 522,24	1 466 196,48		25,00	
2146	641 521,89	1 466 196,65		25,00	
2147	641 521,55	1 466 196,83		25,00	
2148	641 521,21	1 466 197,02		25,00	
2149	641 509,76	1 466 203,50		25,00	
2150	641 509,49	1 466 203,66		25,00	
2151	641 509,21	1 466 203,82		25,00	
2152	641 508,94	1 466 203,99		25,00	
2153	641 500,74	1 466 209,35		25,00	

Раздел 2

Сведения о местоположении границ объекта					
1	2	3	4	5	6
2154	641 500,51	1 466 209,51	Картометрический метод	25,00	—
2155	641 500,28	1 466 209,67		25,00	
2156	641 500,05	1 466 209,84		25,00	
2157	641 492,20	1 466 215,63		25,00	
2158	641 492,00	1 466 215,77		25,00	
2159	641 491,81	1 466 215,92		25,00	
2160	641 491,62	1 466 216,07		25,00	
2161	641 455,79	1 466 245,28		25,00	
2162	641 412,35	1 466 281,96		25,00	
2163	641 407,91	1 466 285,12		25,00	
2164	641 405,97	1 466 286,32		25,00	
2165	641 402,32	1 466 288,27		25,00	
2166	641 394,76	1 466 291,71		25,00	
2167	641 298,18	1 466 329,17		25,00	
2168	641 285,36	1 466 333,25		25,00	
2169	641 269,21	1 466 337,53		25,00	
2170	641 251,86	1 466 340,90		25,00	
2171	641 233,86	1 466 343,26		25,00	
2172	641 221,60	1 466 344,01		25,00	
2173	641 134,96	1 466 345,79		25,00	
2174	640 419,13	1 466 344,70		25,00	
2175	640 418,73	1 466 344,70		25,00	
2176	640 418,32	1 466 344,72		25,00	
2177	640 417,92	1 466 344,75		25,00	
2178	640 414,40	1 466 345,03		25,00	
2179	640 414,06	1 466 345,06		25,00	
2180	640 413,72	1 466 345,10		25,00	
2181	640 413,39	1 466 345,14		25,00	
2182	640 410,83	1 466 345,52		25,00	
2183	640 410,45	1 466 345,58		25,00	
2184	640 410,07	1 466 345,66		25,00	
2185	640 409,69	1 466 345,74		25,00	
2186	640 407,24	1 466 346,30		25,00	
2187	640 406,88	1 466 346,38		25,00	
2188	640 406,53	1 466 346,48		25,00	
2189	640 406,17	1 466 346,58		25,00	
2190	640 401,06	1 466 348,15		25,00	
2191	640 400,85	1 466 348,22		25,00	
2192	640 400,64	1 466 348,29		25,00	
2193	640 400,43	1 466 348,36		25,00	
2194	640 391,46	1 466 351,56		25,00	
2195	640 391,15	1 466 351,68		25,00	
2196	640 390,85	1 466 351,80		25,00	
2197	640 390,55	1 466 351,92		25,00	
2198	640 385,74	1 466 354,00		25,00	
2199	640 385,37	1 466 354,17		25,00	
2200	640 385,00	1 466 354,34		25,00	
2201	640 384,64	1 466 354,53		25,00	
2202	640 340,80	1 466 377,88		25,00	
2203	640 335,54	1 466 380,37		25,00	
2204	640 328,23	1 466 383,33		25,00	
2205	640 324,83	1 466 384,48		25,00	
2206	640 322,50	1 466 385,13		25,00	
2207	640 320,26	1 466 385,64		25,00	
2208	640 318,49	1 466 385,91		25,00	

Раздел 2

Сведения о местоположении границ объекта					
1	2	3	4	5	6
2209	640 316,99	1 466 386,00	Картометрический метод	25,00	—
2210	640 316,04	1 466 385,97		25,00	
2211	640 314,67	1 466 385,85		25,00	
2212	640 313,08	1 466 385,63		25,00	
2213	640 309,65	1 466 384,97		25,00	
2214	640 297,76	1 466 382,05		25,00	
2215	640 293,64	1 466 380,85		25,00	
2216	640 245,86	1 466 364,31		25,00	
2217	640 209,42	1 466 351,29		25,00	
2218	640 209,19	1 466 351,21		25,00	
2219	640 208,96	1 466 351,14		25,00	
2220	640 208,73	1 466 351,07		25,00	
2221	640 164,48	1 466 337,64		25,00	
2222	640 163,93	1 466 337,48		25,00	
2223	640 163,37	1 466 337,35		25,00	
2224	640 162,82	1 466 337,23		25,00	
2225	640 159,81	1 466 336,68		25,00	
2226	640 159,48	1 466 336,63		25,00	
2227	640 159,15	1 466 336,58		25,00	
2228	640 158,82	1 466 336,54		25,00	
2229	640 156,30	1 466 336,25		25,00	
2230	640 155,81	1 466 336,20		25,00	
2231	640 155,32	1 466 336,17		25,00	
2232	640 154,83	1 466 336,15		25,00	
2233	640 152,33	1 466 336,11		25,00	
2234	640 151,93	1 466 336,11		25,00	
2235	640 151,53	1 466 336,12		25,00	
2236	640 151,13	1 466 336,14		25,00	
2237	640 148,01	1 466 336,34		25,00	
2238	640 147,72	1 466 336,36		25,00	
2239	640 147,42	1 466 336,39		25,00	
2240	640 147,13	1 466 336,42		25,00	
2241	640 142,84	1 466 336,95		25,00	
2242	640 142,53	1 466 336,99		25,00	
2243	640 142,23	1 466 337,04		25,00	
2244	640 141,92	1 466 337,10		25,00	
2245	640 134,55	1 466 338,48		25,00	
2246	640 134,02	1 466 338,59		25,00	
2247	640 133,49	1 466 338,71		25,00	
2248	640 132,97	1 466 338,86		25,00	
2249	640 130,19	1 466 339,70		25,00	
2250	640 129,74	1 466 339,85		25,00	
2251	640 129,29	1 466 340,01		25,00	
2252	640 128,84	1 466 340,18		25,00	
2253	640 126,84	1 466 341,00		25,00	
2254	640 126,45	1 466 341,17		25,00	
2255	640 126,06	1 466 341,35		25,00	
2256	640 125,68	1 466 341,54		25,00	
2257	640 123,81	1 466 342,50		25,00	
2258	640 123,49	1 466 342,67		25,00	
2259	640 123,17	1 466 342,85		25,00	
2260	640 122,85	1 466 343,03		25,00	
2261	640 120,52	1 466 344,45		25,00	
2262	640 120,38	1 466 344,54		25,00	
2263	640 120,24	1 466 344,63		25,00	

Раздел 2

Сведения о местоположении границ объекта					
1	2	3	4	5	6
2264	640 120,10	1 466 344,72	Картометрический метод	25,00	—
2265	640 048,17	1 466 391,91		25,00	
2266	639 923,11	1 466 475,86		25,00	
2267	639 922,81	1 466 476,06		25,00	
2268	639 922,52	1 466 476,27		25,00	
2269	639 922,23	1 466 476,49		25,00	
2270	639 915,59	1 466 481,68		25,00	
2271	639 915,31	1 466 481,91		25,00	
2272	639 915,04	1 466 482,14		25,00	
2273	639 914,77	1 466 482,38		25,00	
2274	639 907,41	1 466 489,04		25,00	
2275	639 907,21	1 466 489,22		25,00	
2276	639 907,01	1 466 489,41		25,00	
2277	639 906,82	1 466 489,60		25,00	
2278	639 891,26	1 466 505,29		25,00	
2279	639 891,00	1 466 505,56		25,00	
2280	639 890,74	1 466 505,84		25,00	
2281	639 890,49	1 466 506,13		25,00	
2282	639 889,06	1 466 507,81		25,00	
2283	639 888,88	1 466 508,02		25,00	
2284	639 888,70	1 466 508,24		25,00	
2285	639 888,53	1 466 508,47		25,00	
2286	639 838,59	1 466 574,33		25,00	
2287	639 835,74	1 466 577,80		25,00	
2288	639 834,21	1 466 579,49		25,00	
2289	639 831,25	1 466 582,32		25,00	
2290	639 828,88	1 466 584,35		25,00	
2291	639 826,28	1 466 586,34		25,00	
2292	639 823,66	1 466 588,10		25,00	
2293	639 822,49	1 466 588,80		25,00	
2294	639 821,32	1 466 589,43		25,00	
2295	639 819,44	1 466 590,32		25,00	
2296	639 817,56	1 466 591,07		25,00	
2297	639 816,36	1 466 591,46		25,00	
2298	639 814,94	1 466 591,87		25,00	
2299	639 813,48	1 466 592,23		25,00	
2300	639 812,03	1 466 592,53		25,00	
2301	639 810,65	1 466 592,77		25,00	
2302	639 807,45	1 466 593,16		25,00	
2303	639 804,39	1 466 593,31		25,00	
2304	639 801,38	1 466 593,27		25,00	
2305	639 799,89	1 466 593,14		25,00	
2306	639 742,07	1 466 585,68		25,00	
2307	639 741,64	1 466 585,63		25,00	
2308	639 741,22	1 466 585,60		25,00	
2309	639 740,79	1 466 585,57		25,00	
2310	639 736,32	1 466 585,38		25,00	
2311	639 736,07	1 466 585,37		25,00	
2312	639 735,82	1 466 585,37		25,00	
2313	639 735,57	1 466 585,37		25,00	
2314	639 726,35	1 466 585,44		25,00	
2315	639 726,02	1 466 585,45		25,00	
2316	639 725,70	1 466 585,46		25,00	
2317	639 725,37	1 466 585,48		25,00	
2318	639 716,14	1 466 586,15		25,00	

Раздел 2

Сведения о местоположении границ объекта					
1	2	3	4	5	6
2319	639 715,82	1 466 586,18	Картометрический метод	25,00	—
2320	639 715,50	1 466 586,21		25,00	
2321	639 715,18	1 466 586,25		25,00	
2322	639 706,04	1 466 587,51		25,00	
2323	639 705,74	1 466 587,56		25,00	
2324	639 705,43	1 466 587,61		25,00	
2325	639 705,13	1 466 587,67		25,00	
2326	639 697,78	1 466 589,15		25,00	
2327	639 697,47	1 466 589,21		25,00	
2328	639 697,16	1 466 589,28		25,00	
2329	639 696,85	1 466 589,36		25,00	
2330	639 690,74	1 466 591,00		25,00	
2331	639 690,47	1 466 591,08		25,00	
2332	639 690,20	1 466 591,16		25,00	
2333	639 689,93	1 466 591,25		25,00	
2334	639 678,30	1 466 595,09		25,00	
2335	639 678,04	1 466 595,17		25,00	
2336	639 677,78	1 466 595,27		25,00	
2337	639 677,52	1 466 595,37		25,00	
2338	639 609,52	1 466 622,04		25,00	
2339	639 609,06	1 466 622,23		25,00	
2340	639 608,60	1 466 622,44		25,00	
2341	639 608,15	1 466 622,66		25,00	
2342	639 604,16	1 466 624,71		25,00	
2343	639 603,92	1 466 624,83		25,00	
2344	639 603,69	1 466 624,96		25,00	
2345	639 603,46	1 466 625,09		25,00	
2346	639 599,15	1 466 627,60		25,00	
2347	639 598,91	1 466 627,74		25,00	
2348	639 598,66	1 466 627,89		25,00	
2349	639 598,42	1 466 628,05		25,00	
2350	639 580,55	1 466 639,87		25,00	
2351	639 580,23	1 466 640,09		25,00	
2352	639 579,91	1 466 640,32		25,00	
2353	639 579,60	1 466 640,55		25,00	
2354	639 565,87	1 466 651,27		25,00	
2355	639 564,33	1 466 652,29		25,00	
2356	639 562,86	1 466 653,14		25,00	
2357	639 561,55	1 466 653,78		25,00	
2358	639 560,32	1 466 654,27		25,00	
2359	639 558,39	1 466 654,88		25,00	
2360	639 550,02	1 466 657,07		25,00	
2361	639 492,16	1 466 669,73		25,00	
2362	639 462,36	1 466 675,05		25,00	
2363	639 430,77	1 466 679,11		25,00	
2364	639 426,50	1 466 679,27		25,00	
2365	639 423,25	1 466 679,21		25,00	
2366	639 420,21	1 466 678,98		25,00	
2367	639 415,41	1 466 678,33		25,00	
2368	639 410,38	1 466 677,40		25,00	
2369	639 405,05	1 466 676,15		25,00	
2370	639 399,96	1 466 674,67		25,00	
2371	639 396,19	1 466 673,37		25,00	
2372	639 391,44	1 466 671,43		25,00	
2373	639 388,07	1 466 669,77		25,00	

Раздел 2

Сведения о местоположении границ объекта					
1	2	3	4	5	6
2374	639 268,53	1 466 601,10	Картометрический метод	25,00	—
2375	639 268,18	1 466 600,91		25,00	
2376	639 267,82	1 466 600,72		25,00	
2377	639 267,45	1 466 600,54		25,00	
2378	639 265,03	1 466 599,40		25,00	
2379	639 264,47	1 466 599,15		25,00	
2380	639 263,90	1 466 598,92		25,00	
2381	639 263,33	1 466 598,72		25,00	
2382	639 261,08	1 466 597,98		25,00	
2383	639 260,60	1 466 597,83		25,00	
2384	639 260,12	1 466 597,70		25,00	
2385	639 259,64	1 466 597,59		25,00	
2386	639 256,89	1 466 596,98		25,00	
2387	639 256,55	1 466 596,91		25,00	
2388	639 256,21	1 466 596,84		25,00	
2389	639 255,88	1 466 596,79		25,00	
2390	639 253,16	1 466 596,38		25,00	
2391	639 252,84	1 466 596,33		25,00	
2392	639 252,52	1 466 596,30		25,00	
2393	639 252,20	1 466 596,26		25,00	
2394	639 248,47	1 466 595,94		25,00	
2395	639 248,23	1 466 595,93		25,00	
2396	639 247,99	1 466 595,91		25,00	
2397	639 247,75	1 466 595,90		25,00	
2398	639 244,30	1 466 595,77		25,00	
2399	639 244,03	1 466 595,76		25,00	
2400	639 243,76	1 466 595,76		25,00	
2401	639 243,49	1 466 595,76		25,00	
2402	639 239,27	1 466 595,83		25,00	
2403	639 238,74	1 466 595,85		25,00	
2404	639 238,21	1 466 595,89		25,00	
2405	639 237,68	1 466 595,94		25,00	
2406	639 234,85	1 466 596,29		25,00	
2407	639 234,15	1 466 596,40		25,00	
2408	639 233,46	1 466 596,53		25,00	
2409	639 232,77	1 466 596,70		25,00	
2410	639 229,89	1 466 597,48		25,00	
2411	639 229,25	1 466 597,67		25,00	
2412	639 228,61	1 466 597,89		25,00	
2413	639 227,99	1 466 598,14		25,00	
2414	639 225,26	1 466 599,29		25,00	
2415	639 224,59	1 466 599,58		25,00	
2416	639 223,95	1 466 599,92		25,00	
2417	639 223,32	1 466 600,28		25,00	
2418	639 220,94	1 466 601,72		25,00	
2419	639 220,39	1 466 602,06		25,00	
2420	639 219,86	1 466 602,43		25,00	
2421	639 219,35	1 466 602,82		25,00	
2422	639 217,72	1 466 604,12		25,00	
2423	639 217,44	1 466 604,35		25,00	
2424	639 217,18	1 466 604,58		25,00	
2425	639 216,91	1 466 604,81		25,00	
2426	639 215,16	1 466 606,42		25,00	
2427	639 214,92	1 466 606,65		25,00	
2428	639 214,67	1 466 606,89		25,00	

Раздел 2

Сведения о местоположении границ объекта					
1	2	3	4	5	6
2429	639 214,44	1 466 607,14	Картометрический метод	25,00	—
2430	639 212,59	1 466 609,09		25,00	
2431	639 212,35	1 466 609,34		25,00	
2432	639 212,13	1 466 609,60		25,00	
2433	639 211,90	1 466 609,86		25,00	
2434	639 210,24	1 466 611,87		25,00	
2435	639 209,99	1 466 612,19		25,00	
2436	639 209,74	1 466 612,51		25,00	
2437	639 209,50	1 466 612,84		25,00	
2438	639 207,96	1 466 615,05		25,00	
2439	639 207,67	1 466 615,50		25,00	
2440	639 207,38	1 466 615,95		25,00	
2441	639 207,12	1 466 616,42		25,00	
2442	639 205,99	1 466 618,48		25,00	
2443	639 205,75	1 466 618,93		25,00	
2444	639 205,53	1 466 619,38		25,00	
2445	639 205,32	1 466 619,85		25,00	
2446	639 201,54	1 466 628,79		25,00	
2447	639 184,17	1 466 672,40		25,00	
2448	639 170,87	1 466 708,06		25,00	
2449	639 170,80	1 466 708,23		25,00	
2450	639 170,74	1 466 708,41		25,00	
2451	639 170,68	1 466 708,58		25,00	
2452	639 161,78	1 466 735,45		25,00	
2453	639 161,64	1 466 735,89		25,00	
2454	639 161,52	1 466 736,32		25,00	
2455	639 161,41	1 466 736,77		25,00	
2456	639 160,69	1 466 739,86		25,00	
2457	639 160,61	1 466 740,23		25,00	
2458	639 160,54	1 466 740,61		25,00	
2459	639 160,47	1 466 740,99		25,00	
2460	639 159,96	1 466 744,32		25,00	
2461	639 159,92	1 466 744,61		25,00	
2462	639 159,88	1 466 744,91		25,00	
2463	639 159,85	1 466 745,21		25,00	
2464	639 159,55	1 466 748,45		25,00	
2465	639 159,53	1 466 748,71		25,00	
2466	639 159,51	1 466 748,96		25,00	
2467	639 159,50	1 466 749,22		25,00	
2468	639 159,36	1 466 752,68		25,00	
2469	639 159,35	1 466 752,96		25,00	
2470	639 159,35	1 466 753,23		25,00	
2471	639 159,35	1 466 753,50		25,00	
2472	639 159,42	1 466 758,48		25,00	
2473	639 159,43	1 466 758,77		25,00	
2474	639 159,44	1 466 759,05		25,00	
2475	639 159,46	1 466 759,34		25,00	
2476	639 159,84	1 466 764,67		25,00	
2477	639 159,86	1 466 764,96		25,00	
2478	639 159,89	1 466 765,25		25,00	
2479	639 159,93	1 466 765,53		25,00	
2480	639 160,74	1 466 771,76		25,00	
2481	639 160,77	1 466 772,01		25,00	
2482	639 160,81	1 466 772,25		25,00	
2483	639 160,85	1 466 772,49		25,00	

Раздел 2

Сведения о местоположении границ объекта					
1	2	3	4	5	6
2484	639 162,46	1 466 781,41	Картометрический метод	25,00	—
2485	639 162,51	1 466 781,71		25,00	
2486	639 162,58	1 466 782,00		25,00	
2487	639 162,64	1 466 782,29		25,00	
2488	639 164,70	1 466 790,76		25,00	
2489	639 164,80	1 466 791,13		25,00	
2490	639 164,90	1 466 791,49		25,00	
2491	639 165,01	1 466 791,85		25,00	
2492	639 176,41	1 466 826,94		25,00	
2493	639 178,81	1 466 835,75		25,00	
2494	639 180,71	1 466 844,56		25,00	
2495	639 181,03	1 466 846,76		25,00	
2496	639 181,14	1 466 848,51		25,00	
2497	639 181,13	1 466 850,31		25,00	
2498	639 181,01	1 466 852,09		25,00	
2499	639 180,76	1 466 853,75		25,00	
2500	639 180,42	1 466 855,19		25,00	
2501	639 180,02	1 466 856,36		25,00	
2502	639 179,43	1 466 857,59		25,00	
2503	639 178,24	1 466 859,59		25,00	
2504	639 176,56	1 466 862,10		25,00	
2505	639 174,60	1 466 864,69		25,00	
2506	639 172,46	1 466 867,21		25,00	
2507	639 170,97	1 466 868,75		25,00	
2508	639 169,56	1 466 870,03		25,00	
2509	639 168,27	1 466 871,06		25,00	
2510	638 867,63	1 467 091,82		25,00	
2511	638 716,05	1 467 203,17		25,00	
2512	638 695,03	1 467 218,17		25,00	
2513	638 682,84	1 467 225,80		25,00	
2514	638 670,83	1 467 232,23		25,00	
2515	638 633,26	1 467 249,75		25,00	
2516	638 616,98	1 467 255,92		25,00	
2517	638 608,35	1 467 258,53		25,00	
2518	638 516,53	1 467 277,41		25,00	
2519	638 516,22	1 467 277,47		25,00	
2520	638 515,91	1 467 277,55		25,00	
2521	638 515,61	1 467 277,63		25,00	
2522	638 506,51	1 467 280,11		25,00	
2523	638 506,21	1 467 280,19		25,00	
2524	638 505,92	1 467 280,28		25,00	
2525	638 505,63	1 467 280,38		25,00	
2526	638 495,91	1 467 283,68		25,00	
2527	638 495,59	1 467 283,79		25,00	
2528	638 495,28	1 467 283,90		25,00	
2529	638 494,98	1 467 284,03		25,00	
2530	638 489,66	1 467 286,24		25,00	
2531	638 489,37	1 467 286,36		25,00	
2532	638 489,09	1 467 286,49		25,00	
2533	638 488,81	1 467 286,62		25,00	
2534	638 483,65	1 467 289,15		25,00	
2535	638 483,36	1 467 289,30		25,00	
2536	638 483,07	1 467 289,45		25,00	
2537	638 482,79	1 467 289,61		25,00	
2538	638 479,06	1 467 291,75		25,00	

Раздел 2

Сведения о местоположении границ объекта					
1	2	3	4	5	6
2539	638 478,82	1 467 291,89	Картометрический метод	25,00	—
2540	638 478,58	1 467 292,03		25,00	
2541	638 478,35	1 467 292,18		25,00	
2542	638 474,41	1 467 294,74		25,00	
2543	638 474,19	1 467 294,88		25,00	
2544	638 473,98	1 467 295,03		25,00	
2545	638 473,77	1 467 295,18		25,00	
2546	638 466,45	1 467 300,49		25,00	
2547	638 466,18	1 467 300,69		25,00	
2548	638 465,92	1 467 300,89		25,00	
2549	638 465,66	1 467 301,11		25,00	
2550	638 461,28	1 467 304,76		25,00	
2551	638 461,03	1 467 304,96		25,00	
2552	638 460,79	1 467 305,18		25,00	
2553	638 460,56	1 467 305,40		25,00	
2554	638 458,04	1 467 307,79		25,00	
2555	638 457,76	1 467 308,06		25,00	
2556	638 457,49	1 467 308,33		25,00	
2557	638 457,23	1 467 308,62		25,00	
2558	638 262,80	1 467 523,85		25,00	
2559	638 254,12	1 467 531,85		25,00	
2560	638 141,43	1 467 624,30		25,00	
2561	638 061,28	1 467 688,73		25,00	
2562	638 039,15	1 467 706,00		25,00	
2563	638 023,78	1 467 717,16		25,00	
2564	637 991,68	1 467 738,06		25,00	
2565	637 974,44	1 467 747,76		25,00	
2566	637 878,68	1 467 794,32		25,00	
2567	637 422,45	1 468 010,65		25,00	
2568	637 422,10	1 468 010,82		25,00	
2569	637 421,76	1 468 011,00		25,00	
2570	637 421,41	1 468 011,19		25,00	
2571	637 419,04	1 468 012,55		25,00	
2572	637 418,82	1 468 012,68		25,00	
2573	637 418,59	1 468 012,82		25,00	
2574	637 418,37	1 468 012,96		25,00	
2575	637 414,92	1 468 015,19		25,00	
2576	637 414,68	1 468 015,35		25,00	
2577	637 414,44	1 468 015,52		25,00	
2578	637 414,20	1 468 015,68		25,00	
2579	637 409,73	1 468 018,95		25,00	
2580	637 409,50	1 468 019,13		25,00	
2581	637 409,27	1 468 019,31		25,00	
2582	637 409,04	1 468 019,49		25,00	
2583	637 291,91	1 468 116,16		25,00	
2584	637 290,54	1 468 117,14		25,00	
2585	637 287,81	1 468 118,85		25,00	
2586	637 284,85	1 468 120,46		25,00	
2587	637 280,93	1 468 122,27		25,00	
2588	637 274,17	1 468 124,87		25,00	
2589	637 264,27	1 468 128,02		25,00	
2590	637 104,40	1 468 167,01		25,00	
2591	637 104,07	1 468 167,09		25,00	
2592	637 103,74	1 468 167,18		25,00	
2593	637 103,42	1 468 167,28		25,00	

Раздел 2

Сведения о местоположении границ объекта					
1	2	3	4	5	6
2594	637 101,21	1 468 167,98	Картометрический метод	25,00	—
2595	637 100,89	1 468 168,09		25,00	
2596	637 100,57	1 468 168,20		25,00	
2597	637 100,25	1 468 168,32		25,00	
2598	637 097,96	1 468 169,22		25,00	
2599	637 097,67	1 468 169,34		25,00	
2600	637 097,39	1 468 169,46		25,00	
2601	637 097,10	1 468 169,59		25,00	
2602	637 094,96	1 468 170,59		25,00	
2603	637 094,72	1 468 170,70		25,00	
2604	637 094,49	1 468 170,82		25,00	
2605	637 094,25	1 468 170,94		25,00	
2606	637 092,00	1 468 172,14		25,00	
2607	637 091,74	1 468 172,28		25,00	
2608	637 091,49	1 468 172,43		25,00	
2609	637 091,24	1 468 172,58		25,00	
2610	637 087,00	1 468 175,17		25,00	
2611	637 086,73	1 468 175,34		25,00	
2612	637 086,46	1 468 175,51		25,00	
2613	637 086,20	1 468 175,70		25,00	
2614	637 039,73	1 468 208,34		25,00	
2615	637 025,81	1 468 216,63		25,00	
2616	637 018,49	1 468 220,36		25,00	
2617	637 013,43	1 468 222,57		25,00	
2618	637 008,60	1 468 224,32		25,00	
2619	637 002,66	1 468 226,07		25,00	
2620	636 980,13	1 468 231,37		25,00	
2621	636 951,90	1 468 236,27		25,00	
2622	636 891,54	1 468 240,97		25,00	
2623	636 891,22	1 468 240,99		25,00	
2624	636 890,90	1 468 241,03		25,00	
2625	636 890,59	1 468 241,07		25,00	
2626	636 868,07	1 468 244,27		25,00	
2627	636 867,70	1 468 244,33		25,00	
2628	636 867,32	1 468 244,39		25,00	
2629	636 866,95	1 468 244,47		25,00	
2630	636 854,83	1 468 247,14		25,00	
2631	636 854,49	1 468 247,22		25,00	
2632	636 854,16	1 468 247,31		25,00	
2633	636 853,82	1 468 247,40		25,00	
2634	636 846,38	1 468 249,59		25,00	
2635	636 846,11	1 468 249,67		25,00	
2636	636 845,84	1 468 249,76		25,00	
2637	636 845,58	1 468 249,85		25,00	
2638	636 834,71	1 468 253,73		25,00	
2639	636 834,44	1 468 253,83		25,00	
2640	636 834,18	1 468 253,93		25,00	
2641	636 833,91	1 468 254,04		25,00	
2642	636 812,81	1 468 262,95		25,00	
2643	636 812,57	1 468 263,06		25,00	
2644	636 812,32	1 468 263,17		25,00	
2645	636 812,07	1 468 263,29		25,00	
2646	636 722,30	1 468 307,08		25,00	
2647	636 722,08	1 468 307,19		25,00	
2648	636 721,87	1 468 307,30		25,00	

Раздел 2

Сведения о местоположении границ объекта					
1	2	3	4	5	6
2649	636 721,65	1 468 307,42	Картометрический метод	25,00	—
2650	636 715,58	1 468 310,76		25,00	
2651	636 715,29	1 468 310,92		25,00	
2652	636 715,00	1 468 311,09		25,00	
2653	636 714,72	1 468 311,27		25,00	
2654	636 711,88	1 468 313,09		25,00	
2655	636 711,60	1 468 313,27		25,00	
2656	636 711,34	1 468 313,45		25,00	
2657	636 711,07	1 468 313,64		25,00	
2658	636 701,57	1 468 320,64		25,00	
2659	636 626,65	1 468 375,84		25,00	
2660	636 616,05	1 468 381,73		25,00	
2661	636 602,30	1 468 385,68		25,00	
2662	636 566,45	1 468 391,86		25,00	
2663	636 478,74	1 468 401,31		25,00	
2664	636 453,45	1 468 398,32		25,00	
2665	636 190,12	1 468 330,53		25,00	
2666	636 157,33	1 468 321,19		25,00	-
2667	636 157,53	1 468 327,78		25,00	
2668	636 156,41	1 468 344,44		25,00	
2669	636 155,81	1 468 353,44		25,00	
488	636 184,97	1 468 360,87		25,00	—
2670	636 446,95	1 468 427,63		25,00	
2671	636 480,27	1 468 431,32		25,00	
2672	636 608,60	1 468 415,01		25,00	
2673	636 623,59	1 468 411,03		25,00	
2674	636 633,02	1 468 406,86		25,00	
2675	636 642,95	1 468 401,04		25,00	
2676	636 710,72	1 468 351,17		25,00	
2677	636 728,47	1 468 338,09		25,00	
2678	636 730,48	1 468 336,80		25,00	
2679	636 735,79	1 468 333,88		25,00	
2680	636 824,86	1 468 290,43		25,00	
2681	636 845,19	1 468 281,84		25,00	
2682	636 855,26	1 468 278,25		25,00	
2683	636 861,80	1 468 276,33		25,00	
2684	636 872,85	1 468 273,89		25,00	
2685	636 894,34	1 468 270,84		25,00	
2686	636 954,93	1 468 266,12		25,00	
2687	636 955,40	1 468 266,08		25,00	
2688	636 955,87	1 468 266,02		25,00	
2689	636 956,34	1 468 265,95		25,00	
2690	636 985,70	1 468 260,85		25,00	
2691	636 985,99	1 468 260,80		25,00	
2692	636 986,27	1 468 260,74		25,00	
2693	636 986,56	1 468 260,67		25,00	
2694	637 009,93	1 468 255,18		25,00	
2695	637 010,20	1 468 255,12		25,00	
2696	637 010,47	1 468 255,04		25,00	
2697	637 010,74	1 468 254,97		25,00	
2698	637 017,52	1 468 252,97		25,00	
2699	637 017,82	1 468 252,88		25,00	
2700	637 018,10	1 468 252,78		25,00	
2701	637 018,39	1 468 252,68		25,00	
2702	637 024,10	1 468 250,61		25,00	

Раздел 2

Сведения о местоположении границ объекта					
1	2	3	4	5	6
2703	637 024,40	1 468 250,50	Картометрический метод	25,00	—
2704	637 024,70	1 468 250,38		25,00	
2705	637 024,99	1 468 250,26		25,00	
2706	637 030,90	1 468 247,68		25,00	
2707	637 031,17	1 468 247,55		25,00	
2708	637 031,44	1 468 247,43		25,00	
2709	637 031,71	1 468 247,29		25,00	
2710	637 039,87	1 468 243,13		25,00	
2711	637 040,16	1 468 242,98		25,00	
2712	637 040,45	1 468 242,82		25,00	
2713	637 040,73	1 468 242,66		25,00	
2714	637 055,56	1 468 233,83		25,00	
2715	637 055,89	1 468 233,63		25,00	
2716	637 056,20	1 468 233,43		25,00	
2717	637 056,51	1 468 233,21		25,00	
2718	637 103,05	1 468 200,52		25,00	
2719	637 106,51	1 468 198,41		25,00	
2720	637 108,02	1 468 197,60		25,00	
2721	637 109,37	1 468 196,97		25,00	
2722	637 110,75	1 468 196,43		25,00	
2723	637 112,00	1 468 196,03		25,00	
2724	637 271,88	1 468 157,04		25,00	
2725	637 272,22	1 468 156,96		25,00	
2726	637 272,55	1 468 156,86		25,00	
2727	637 272,88	1 468 156,76		25,00	
2728	637 283,69	1 468 153,32		25,00	
2729	637 283,97	1 468 153,23		25,00	
2730	637 284,25	1 468 153,13		25,00	
2731	637 284,53	1 468 153,03		25,00	
2732	637 292,17	1 468 150,09		25,00	
2733	637 292,47	1 468 149,97		25,00	
2734	637 292,78	1 468 149,84		25,00	
2735	637 293,08	1 468 149,70		25,00	
2736	637 297,88	1 468 147,48		25,00	
2737	637 298,16	1 468 147,35		25,00	
2738	637 298,45	1 468 147,21		25,00	
2739	637 298,73	1 468 147,06		25,00	
2740	637 302,53	1 468 145,00		25,00	
2741	637 302,81	1 468 144,84		25,00	
2742	637 303,08	1 468 144,68		25,00	
2743	637 303,35	1 468 144,52		25,00	
2744	637 306,84	1 468 142,33		25,00	
2745	637 307,08	1 468 142,17		25,00	
2746	637 307,32	1 468 142,01		25,00	
2747	637 307,55	1 468 141,85		25,00	
2748	637 309,72	1 468 140,31		25,00	
2749	637 310,02	1 468 140,10		25,00	
2750	637 310,30	1 468 139,88		25,00	
2751	637 310,59	1 468 139,65		25,00	
2752	637 427,80	1 468 042,91		25,00	
2753	637 431,57	1 468 040,15		25,00	
2754	637 434,32	1 468 038,37		25,00	
2755	637 435,84	1 468 037,50		25,00	
2756	637 891,73	1 467 821,33		25,00	
2757	637 987,96	1 467 774,54		25,00	

Раздел 2

Сведения о местоположении границ объекта					
1	2	3	4	5	6
2758	637 988,23	1 467 774,41	Картометрический метод	25,00	—
2759	637 988,49	1 467 774,27		25,00	
2760	637 988,75	1 467 774,13		25,00	
2761	638 006,81	1 467 763,98		25,00	
2762	638 007,09	1 467 763,81		25,00	
2763	638 007,37	1 467 763,64		25,00	
2764	638 007,65	1 467 763,47		25,00	
2765	638 040,47	1 467 742,09		25,00	
2766	638 040,68	1 467 741,95		25,00	
2767	638 040,88	1 467 741,81		25,00	
2768	638 041,09	1 467 741,66		25,00	
2769	638 056,98	1 467 730,13		25,00	
2770	638 057,12	1 467 730,03		25,00	
2771	638 057,26	1 467 729,92		25,00	
2772	638 057,40	1 467 729,81		25,00	
2773	638 079,99	1 467 712,18		25,00	
2774	638 160,40	1 467 647,54		25,00	
2775	638 273,48	1 467 554,77		25,00	
2776	638 273,70	1 467 554,58		25,00	
2777	638 273,92	1 467 554,40		25,00	
2778	638 274,13	1 467 554,20		25,00	
2779	638 283,63	1 467 545,45		25,00	
2780	638 283,97	1 467 545,14		25,00	
2781	638 284,29	1 467 544,81		25,00	
2782	638 284,60	1 467 544,47		25,00	
2783	638 479,10	1 467 329,15		25,00	
2784	638 480,85	1 467 327,50		25,00	
2785	638 484,48	1 467 324,48		25,00	
2786	638 491,08	1 467 319,69		25,00	
2787	638 494,34	1 467 317,56		25,00	
2788	638 497,29	1 467 315,87		25,00	
2789	638 501,59	1 467 313,76		25,00	
2790	638 506,02	1 467 311,92		25,00	
2791	638 514,84	1 467 308,93		25,00	
2792	638 523,04	1 467 306,70		25,00	
2793	638 615,06	1 467 287,78		25,00	
2794	638 615,51	1 467 287,68		25,00	
2795	638 615,95	1 467 287,57		25,00	
2796	638 616,39	1 467 287,45		25,00	
2797	638 626,17	1 467 284,49		25,00	
2798	638 626,49	1 467 284,38		25,00	
2799	638 626,82	1 467 284,27		25,00	
2800	638 627,14	1 467 284,16		25,00	
2801	638 644,42	1 467 277,61		25,00	
2802	638 644,76	1 467 277,47		25,00	
2803	638 645,10	1 467 277,33		25,00	
2804	638 645,44	1 467 277,17		25,00	
2805	638 683,89	1 467 259,24		25,00	
2806	638 684,14	1 467 259,12		25,00	
2807	638 684,39	1 467 259,00		25,00	
2808	638 684,64	1 467 258,87		25,00	
2809	638 697,46	1 467 252,00		25,00	
2810	638 697,75	1 467 251,84		25,00	
2811	638 698,04	1 467 251,67		25,00	
2812	638 698,32	1 467 251,50		25,00	

Раздел 2

Сведения о местоположении границ объекта					
1	2	3	4	5	6
2813	638 711,32	1 467 243,37	Картометрический метод	25,00	—
2814	638 711,58	1 467 243,20		25,00	
2815	638 711,83	1 467 243,03		25,00	
2816	638 712,08	1 467 242,86		25,00	
2817	638 733,73	1 467 227,41		25,00	
2818	638 885,39	1 467 116,00		25,00	
2819	639 186,25	1 466 895,07		25,00	
2820	639 186,40	1 466 894,96		25,00	
2821	639 186,55	1 466 894,84		25,00	
2822	639 186,69	1 466 894,73		25,00	
2823	639 188,58	1 466 893,23		25,00	
2824	639 188,83	1 466 893,03		25,00	
2825	639 189,07	1 466 892,83		25,00	
2826	639 189,31	1 466 892,62		25,00	
2827	639 191,46	1 466 890,68		25,00	
2828	639 191,71	1 466 890,44		25,00	
2829	639 191,96	1 466 890,20		25,00	
2830	639 192,21	1 466 889,95		25,00	
2831	639 194,38	1 466 887,70		25,00	
2832	639 194,59	1 466 887,48		25,00	
2833	639 194,80	1 466 887,24		25,00	
2834	639 195,01	1 466 887,01		25,00	
2835	639 197,74	1 466 883,80		25,00	
2836	639 197,92	1 466 883,58		25,00	
2837	639 198,10	1 466 883,35		25,00	
2838	639 198,28	1 466 883,12		25,00	
2839	639 200,75	1 466 879,85		25,00	
2840	639 200,92	1 466 879,63		25,00	
2841	639 201,08	1 466 879,40		25,00	
2842	639 201,24	1 466 879,17		25,00	
2843	639 203,40	1 466 875,95		25,00	
2844	639 203,55	1 466 875,71		25,00	
2845	639 203,71	1 466 875,47		25,00	
2846	639 203,85	1 466 875,22		25,00	
2847	639 205,57	1 466 872,31		25,00	
2848	639 205,78	1 466 871,95		25,00	
2849	639 205,98	1 466 871,58		25,00	
2850	639 206,17	1 466 871,20		25,00	
2851	639 207,42	1 466 868,61		25,00	
2852	639 207,66	1 466 868,08		25,00	
2853	639 207,89	1 466 867,54		25,00	
2854	639 208,09	1 466 866,99		25,00	
2855	639 209,03	1 466 864,27		25,00	
2856	639 209,19	1 466 863,78		25,00	
2857	639 209,33	1 466 863,29		25,00	
2858	639 209,45	1 466 862,80		25,00	
2859	639 210,11	1 466 859,99		25,00	
2860	639 210,20	1 466 859,58		25,00	
2861	639 210,28	1 466 859,16		25,00	
2862	639 210,35	1 466 858,75		25,00	
2863	639 210,77	1 466 855,90		25,00	
2864	639 210,82	1 466 855,52		25,00	
2865	639 210,86	1 466 855,14		25,00	
2866	639 210,89	1 466 854,76		25,00	
2867	639 211,09	1 466 851,91		25,00	

Раздел 2

Сведения о местоположении границ объекта					
1	2	3	4	5	6
2868	639 211,11	1 466 851,58	Картометрический метод	25,00	—
2869	639 211,13	1 466 851,25		25,00	
2870	639 211,13	1 466 850,91		25,00	
2871	639 211,14	1 466 848,11		25,00	
2872	639 211,14	1 466 847,78		25,00	
2873	639 211,13	1 466 847,44		25,00	
2874	639 211,11	1 466 847,11		25,00	
2875	639 210,93	1 466 844,28		25,00	
2876	639 210,90	1 466 843,89		25,00	
2877	639 210,86	1 466 843,51		25,00	
2878	639 210,81	1 466 843,12		25,00	
2879	639 210,34	1 466 839,81		25,00	
2880	639 210,29	1 466 839,46		25,00	
2881	639 210,22	1 466 839,11		25,00	
2882	639 210,15	1 466 838,76		25,00	
2883	639 208,05	1 466 829,03		25,00	
2884	639 207,99	1 466 828,76		25,00	
2885	639 207,93	1 466 828,50		25,00	
2886	639 207,86	1 466 828,25		25,00	
2887	639 205,26	1 466 818,71		25,00	
2888	639 205,20	1 466 818,47		25,00	
2889	639 205,13	1 466 818,24		25,00	
2890	639 205,06	1 466 818,02		25,00	
2891	639 193,72	1 466 783,12		25,00	
2892	639 191,90	1 466 775,64		25,00	
2893	639 190,44	1 466 767,53		25,00	
2894	639 189,73	1 466 762,10		25,00	
2895	639 189,41	1 466 757,63		25,00	
2896	639 189,35	1 466 753,49		25,00	
2897	639 189,46	1 466 750,83		25,00	
2898	639 189,68	1 466 748,42		25,00	
2899	639 190,04	1 466 746,10		25,00	
2900	639 190,47	1 466 744,24		25,00	
2901	639 199,07	1 466 718,28		25,00	
2902	639 212,11	1 466 683,35		25,00	
2903	639 229,24	1 466 640,33		25,00	
2904	639 232,66	1 466 632,23		25,00	
2905	639 233,04	1 466 631,55		25,00	
2906	639 233,77	1 466 630,50		25,00	
2907	639 234,71	1 466 629,36		25,00	
2908	639 235,85	1 466 628,15		25,00	
2909	639 236,84	1 466 627,25		25,00	
2910	639 237,29	1 466 626,88		25,00	
2911	639 237,91	1 466 626,51		25,00	
2912	639 238,70	1 466 626,17		25,00	
2913	639 239,59	1 466 625,94		25,00	
2914	639 240,57	1 466 625,81		25,00	
2915	639 243,58	1 466 625,76		25,00	
2916	639 246,27	1 466 625,87		25,00	
2917	639 249,16	1 466 626,11		25,00	
2918	639 250,89	1 466 626,38		25,00	
2919	639 252,41	1 466 626,71		25,00	
2920	639 253,08	1 466 626,93		25,00	
2921	639 254,12	1 466 627,42		25,00	
2922	639 373,55	1 466 696,03		25,00	

Раздел 2

Сведения о местоположении границ объекта					
1	2	3	4	5	6
2923	639 373,83	1 466 696,18	Картометрический метод	25,00	—
2924	639 374,11	1 466 696,34		25,00	
2925	639 374,40	1 466 696,48		25,00	
2926	639 378,67	1 466 698,58		25,00	
2927	639 378,98	1 466 698,73		25,00	
2928	639 379,30	1 466 698,87		25,00	
2929	639 379,62	1 466 699,01		25,00	
2930	639 385,23	1 466 701,30		25,00	
2931	639 385,49	1 466 701,40		25,00	
2932	639 385,75	1 466 701,50		25,00	
2933	639 386,01	1 466 701,59		25,00	
2934	639 390,53	1 466 703,15		25,00	
2935	639 390,76	1 466 703,23		25,00	
2936	639 391,00	1 466 703,31		25,00	
2937	639 391,24	1 466 703,38		25,00	
2938	639 397,07	1 466 705,07		25,00	
2939	639 397,32	1 466 705,14		25,00	
2940	639 397,57	1 466 705,20		25,00	
2941	639 397,82	1 466 705,26		25,00	
2942	639 403,87	1 466 706,68		25,00	
2943	639 404,10	1 466 706,74		25,00	
2944	639 404,34	1 466 706,78		25,00	
2945	639 404,57	1 466 706,83		25,00	
2946	639 410,30	1 466 707,89		25,00	
2947	639 410,54	1 466 707,93		25,00	
2948	639 410,77	1 466 707,97		25,00	
2949	639 411,01	1 466 708,00		25,00	
2950	639 416,60	1 466 708,76		25,00	
2951	639 416,89	1 466 708,80		25,00	
2952	639 417,18	1 466 708,83		25,00	
2953	639 417,47	1 466 708,86		25,00	
2954	639 421,38	1 466 709,16		25,00	
2955	639 421,67	1 466 709,18		25,00	
2956	639 421,95	1 466 709,19		25,00	
2957	639 422,24	1 466 709,20		25,00	
2958	639 426,36	1 466 709,28		25,00	
2959	639 426,65	1 466 709,28		25,00	
2960	639 426,94	1 466 709,28		25,00	
2961	639 427,24	1 466 709,27		25,00	
2962	639 432,61	1 466 709,06		25,00	
2963	639 433,05	1 466 709,03		25,00	
2964	639 433,49	1 466 709,00		25,00	
2965	639 433,93	1 466 708,95		25,00	
2966	639 466,54	1 466 704,76		25,00	
2967	639 466,78	1 466 704,72		25,00	
2968	639 467,02	1 466 704,69		25,00	
2969	639 467,26	1 466 704,65		25,00	
2970	639 497,71	1 466 699,22		25,00	
2971	639 497,90	1 466 699,18		25,00	
2972	639 498,10	1 466 699,14		25,00	
2973	639 498,29	1 466 699,10		25,00	
2974	639 556,74	1 466 686,31		25,00	
2975	639 556,94	1 466 686,27		25,00	
2976	639 557,13	1 466 686,22		25,00	
2977	639 557,33	1 466 686,17		25,00	

Раздел 2

Сведения о местоположении границ объекта					
1	2	3	4	5	6
2978	639 566,34	1 466 683,81	Картометрический метод	25,00	—
2979	639 566,57	1 466 683,75		25,00	
2980	639 566,81	1 466 683,68		25,00	
2981	639 567,04	1 466 683,61		25,00	
2982	639 569,87	1 466 682,72		25,00	
2983	639 570,23	1 466 682,60		25,00	
2984	639 570,59	1 466 682,47		25,00	
2985	639 570,95	1 466 682,33		25,00	
2986	639 573,22	1 466 681,42		25,00	
2987	639 573,56	1 466 681,28		25,00	
2988	639 573,90	1 466 681,13		25,00	
2989	639 574,23	1 466 680,97		25,00	
2990	639 576,52	1 466 679,85		25,00	
2991	639 576,84	1 466 679,70		25,00	
2992	639 577,15	1 466 679,53		25,00	
2993	639 577,46	1 466 679,35		25,00	
2994	639 579,77	1 466 678,01		25,00	
2995	639 580,02	1 466 677,87		25,00	
2996	639 580,27	1 466 677,71		25,00	
2997	639 580,51	1 466 677,55		25,00	
2998	639 582,90	1 466 675,97		25,00	
2999	639 583,23	1 466 675,75		25,00	
3000	639 583,55	1 466 675,52		25,00	
3001	639 583,86	1 466 675,29		25,00	
3002	639 597,59	1 466 664,57		25,00	
3003	639 614,62	1 466 653,31		25,00	
3004	639 618,22	1 466 651,21		25,00	
3005	639 621,18	1 466 649,69		25,00	
3006	639 688,09	1 466 623,44		25,00	
3007	639 698,93	1 466 619,87		25,00	
3008	639 704,17	1 466 618,46		25,00	
3009	639 710,60	1 466 617,17		25,00	
3010	639 718,80	1 466 616,04		25,00	
3011	639 727,06	1 466 615,44		25,00	
3012	639 735,42	1 466 615,37		25,00	
3013	639 738,87	1 466 615,52		25,00	
3014	639 796,37	1 466 622,94		25,00	
3015	639 796,58	1 466 622,96		25,00	
3016	639 796,80	1 466 622,99		25,00	
3017	639 797,01	1 466 623,01		25,00	
3018	639 799,35	1 466 623,21		25,00	
3019	639 799,70	1 466 623,23		25,00	
3020	639 800,06	1 466 623,25		25,00	
3021	639 800,41	1 466 623,26		25,00	
3022	639 804,45	1 466 623,32		25,00	
3023	639 804,78	1 466 623,32		25,00	
3024	639 805,11	1 466 623,31		25,00	
3025	639 805,44	1 466 623,30		25,00	
3026	639 809,50	1 466 623,09		25,00	
3027	639 809,84	1 466 623,07		25,00	
3028	639 810,18	1 466 623,04		25,00	
3029	639 810,51	1 466 623,00		25,00	
3030	639 814,61	1 466 622,51		25,00	
3031	639 814,88	1 466 622,48		25,00	
3032	639 815,14	1 466 622,44		25,00	

Раздел 2

Сведения о местоположении границ объекта					
1	2	3	4	5	6
3033	639 815,40	1 466 622,40	Картометрический метод	25,00	—
3034	639 817,41	1 466 622,05		25,00	
3035	639 817,57	1 466 622,02		25,00	
3036	639 817,73	1 466 621,99		25,00	
3037	639 817,88	1 466 621,96		25,00	
3038	639 819,86	1 466 621,55		25,00	
3039	639 820,06	1 466 621,51		25,00	
3040	639 820,26	1 466 621,46		25,00	
3041	639 820,46	1 466 621,41		25,00	
3042	639 822,46	1 466 620,91		25,00	
3043	639 822,62	1 466 620,87		25,00	
3044	639 822,78	1 466 620,83		25,00	
3045	639 822,94	1 466 620,78		25,00	
3046	639 824,90	1 466 620,22		25,00	
3047	639 825,10	1 466 620,16		25,00	
3048	639 825,30	1 466 620,10		25,00	
3049	639 825,50	1 466 620,04		25,00	
3050	639 827,40	1 466 619,41		25,00	
3051	639 827,67	1 466 619,32		25,00	
3052	639 827,93	1 466 619,22		25,00	
3053	639 828,20	1 466 619,12		25,00	
3054	639 830,93	1 466 618,04		25,00	
3055	639 831,23	1 466 617,92		25,00	
3056	639 831,52	1 466 617,79		25,00	
3057	639 831,81	1 466 617,65		25,00	
3058	639 834,50	1 466 616,38		25,00	
3059	639 834,75	1 466 616,26		25,00	
3060	639 835,00	1 466 616,14		25,00	
3061	639 835,24	1 466 616,01		25,00	
3062	639 837,05	1 466 615,03		25,00	
3063	639 837,24	1 466 614,93		25,00	
3064	639 837,42	1 466 614,82		25,00	
3065	639 837,61	1 466 614,72		25,00	
3066	639 839,40	1 466 613,65		25,00	
3067	639 839,62	1 466 613,51		25,00	
3068	639 839,84	1 466 613,37		25,00	
3069	639 840,06	1 466 613,22		25,00	
3070	639 843,38	1 466 610,99		25,00	
3071	639 843,64	1 466 610,82		25,00	
3072	639 843,88	1 466 610,64		25,00	
3073	639 844,13	1 466 610,46		25,00	
3074	639 847,44	1 466 607,93		25,00	
3075	639 847,67	1 466 607,75		25,00	
3076	639 847,89	1 466 607,57		25,00	
3077	639 848,11	1 466 607,39		25,00	
3078	639 851,10	1 466 604,82		25,00	
3079	639 851,29	1 466 604,65		25,00	
3080	639 851,48	1 466 604,47		25,00	
3081	639 851,67	1 466 604,30		25,00	
3082	639 855,31	1 466 600,83		25,00	
3083	639 855,57	1 466 600,57		25,00	
3084	639 855,82	1 466 600,31		25,00	
3085	639 856,07	1 466 600,05		25,00	
3086	639 858,21	1 466 597,69		25,00	
3087	639 858,37	1 466 597,50		25,00	

Раздел 2

Сведения о местоположении границ объекта					
1	2	3	4	5	6
3088	639 858,53	1 466 597,32	Картометрический метод	25,00	—
3089	639 858,69	1 466 597,13		25,00	
3090	639 861,96	1 466 593,15		25,00	
3091	639 862,08	1 466 593,00		25,00	
3092	639 862,20	1 466 592,85		25,00	
3093	639 862,32	1 466 592,69		25,00	
3094	639 912,18	1 466 526,93		25,00	
3095	639 912,96	1 466 526,01		25,00	
3096	639 927,84	1 466 511,01		25,00	
3097	639 934,49	1 466 504,99		25,00	
3098	639 940,28	1 466 500,46		25,00	
3099	640 064,82	1 466 416,86		25,00	
3100	640 136,35	1 466 369,94		25,00	
3101	640 138,00	1 466 368,93		25,00	
3102	640 138,81	1 466 368,52		25,00	
3103	640 139,56	1 466 368,21		25,00	
3104	640 140,87	1 466 367,81		25,00	
3105	640 146,98	1 466 366,67		25,00	
3106	640 150,37	1 466 366,25		25,00	
3107	640 152,45	1 466 366,12		25,00	
3108	640 153,61	1 466 366,14		25,00	
3109	640 154,90	1 466 366,28		25,00	
3110	640 156,58	1 466 366,59		25,00	
3111	640 199,67	1 466 379,67		25,00	
3112	640 235,83	1 466 392,59		25,00	
3113	640 284,17	1 466 409,32		25,00	
3114	640 284,41	1 466 409,39		25,00	
3115	640 284,64	1 466 409,47		25,00	
3116	640 284,87	1 466 409,54		25,00	
3117	640 289,66	1 466 410,94		25,00	
3118	640 289,87	1 466 411,00		25,00	
3119	640 290,08	1 466 411,05		25,00	
3120	640 290,29	1 466 411,11		25,00	
3121	640 302,87	1 466 414,20		25,00	
3122	640 303,12	1 466 414,26		25,00	
3123	640 303,38	1 466 414,31		25,00	
3124	640 303,63	1 466 414,36		25,00	
3125	640 307,81	1 466 415,16		25,00	
3126	640 308,05	1 466 415,21		25,00	
3127	640 308,30	1 466 415,25		25,00	
3128	640 308,54	1 466 415,28		25,00	
3129	640 310,89	1 466 415,61		25,00	
3130	640 311,16	1 466 415,65		25,00	
3131	640 311,42	1 466 415,68		25,00	
3132	640 311,68	1 466 415,70		25,00	
3133	640 313,87	1 466 415,89		25,00	
3134	640 314,16	1 466 415,92		25,00	
3135	640 314,44	1 466 415,93		25,00	
3136	640 314,73	1 466 415,94		25,00	
3137	640 316,77	1 466 416,00		25,00	
3138	640 317,21	1 466 416,01		25,00	
3139	640 317,66	1 466 416,00		25,00	
3140	640 318,10	1 466 415,98		25,00	
3141	640 320,96	1 466 415,81		25,00	
3142	640 321,42	1 466 415,78		25,00	

Раздел 2

Сведения о местоположении границ объекта					
1	2	3	4	5	6
3143	640 321,87	1 466 415,73	Картометрический метод	25,00	—
3144	640 322,32	1 466 415,67		25,00	
3145	640 325,28	1 466 415,22		25,00	
3146	640 325,63	1 466 415,16		25,00	
3147	640 325,98	1 466 415,10		25,00	
3148	640 326,32	1 466 415,03		25,00	
3149	640 329,48	1 466 414,32		25,00	
3150	640 329,74	1 466 414,25		25,00	
3151	640 330,01	1 466 414,19		25,00	
3152	640 330,27	1 466 414,12		25,00	
3153	640 333,35	1 466 413,25		25,00	
3154	640 333,59	1 466 413,18		25,00	
3155	640 333,83	1 466 413,10		25,00	
3156	640 334,06	1 466 413,02		25,00	
3157	640 338,24	1 466 411,61		25,00	
3158	640 338,53	1 466 411,52		25,00	
3159	640 338,81	1 466 411,41		25,00	
3160	640 339,08	1 466 411,30		25,00	
3161	640 347,20	1 466 408,01		25,00	
3162	640 347,47	1 466 407,90		25,00	
3163	640 347,73	1 466 407,79		25,00	
3164	640 348,00	1 466 407,66		25,00	
3165	640 353,97	1 466 404,83		25,00	
3166	640 354,18	1 466 404,73		25,00	
3167	640 354,38	1 466 404,63		25,00	
3168	640 354,59	1 466 404,52		25,00	
3169	640 398,20	1 466 381,30		25,00	
3170	640 402,00	1 466 379,65		25,00	
3171	640 410,20	1 466 376,73		25,00	
3172	640 414,46	1 466 375,42		25,00	
3173	640 415,81	1 466 375,11		25,00	
3174	640 417,29	1 466 374,89		25,00	
3175	640 419,69	1 466 374,70		25,00	
3176	641 135,08	1 466 375,79		25,00	
3177	641 135,19	1 466 375,79		25,00	
3178	641 135,30	1 466 375,79		25,00	
3179	641 135,41	1 466 375,79		25,00	
3180	641 222,52	1 466 374,00		25,00	
3181	641 222,72	1 466 373,99		25,00	
3182	641 222,92	1 466 373,98		25,00	
3183	641 223,13	1 466 373,97		25,00	
3184	641 236,22	1 466 373,17		25,00	
3185	641 236,56	1 466 373,15		25,00	
3186	641 236,91	1 466 373,11		25,00	
3187	641 237,25	1 466 373,07		25,00	
3188	641 256,22	1 466 370,58		25,00	
3189	641 256,52	1 466 370,54		25,00	
3190	641 256,83	1 466 370,49		25,00	
3191	641 257,13	1 466 370,44		25,00	
3192	641 275,43	1 466 366,89		25,00	
3193	641 275,76	1 466 366,82		25,00	
3194	641 276,09	1 466 366,74		25,00	
3195	641 276,42	1 466 366,66		25,00	
3196	641 293,41	1 466 362,15		25,00	
3197	641 293,64	1 466 362,08		25,00	

Раздел 2

Сведения о местоположении границ объекта					
1	2	3	4	5	6
3198	641 293,88	1 466 362,02	Картометрический метод	25,00	—
3199	641 294,11	1 466 361,94		25,00	
3200	641 307,72	1 466 357,61		25,00	
3201	641 308,01	1 466 357,52		25,00	
3202	641 308,30	1 466 357,41		25,00	
3203	641 308,59	1 466 357,30		25,00	
3204	641 405,99	1 466 319,52		25,00	
3205	641 406,25	1 466 319,42		25,00	
3206	641 406,51	1 466 319,31		25,00	
3207	641 406,77	1 466 319,20		25,00	
3208	641 415,17	1 466 315,39		25,00	
3209	641 415,46	1 466 315,25		25,00	
3210	641 415,76	1 466 315,11		25,00	
3211	641 416,05	1 466 314,95		25,00	
3212	641 420,55	1 466 312,54		25,00	
3213	641 420,83	1 466 312,39		25,00	
3214	641 421,11	1 466 312,23		25,00	
3215	641 421,38	1 466 312,07		25,00	
3216	641 424,12	1 466 310,37		25,00	
3217	641 424,38	1 466 310,20		25,00	
3218	641 424,64	1 466 310,03		25,00	
3219	641 424,89	1 466 309,85		25,00	
3220	641 430,23	1 466 306,06		25,00	
3221	641 430,57	1 466 305,81		25,00	
3222	641 430,90	1 466 305,56		25,00	
3223	641 431,23	1 466 305,29		25,00	
3224	641 474,85	1 466 268,45		25,00	
3225	641 510,30	1 466 239,56		25,00	
3226	641 517,51	1 466 234,23		25,00	
3227	641 524,96	1 466 229,37		25,00	
3228	641 535,48	1 466 223,41		25,00	
3229	641 597,29	1 466 194,48		25,00	
3230	641 688,69	1 466 153,95		25,00	
3231	641 688,87	1 466 153,87		25,00	
3232	641 689,05	1 466 153,79		25,00	
3233	641 689,23	1 466 153,70		25,00	
3234	641 695,17	1 466 150,78		25,00	
3235	641 695,41	1 466 150,66		25,00	
3236	641 695,65	1 466 150,53		25,00	
3237	641 695,89	1 466 150,40		25,00	
3238	641 701,43	1 466 147,29		25,00	
3239	641 701,62	1 466 147,18		25,00	
3240	641 701,81	1 466 147,07		25,00	
3241	641 701,99	1 466 146,96		25,00	
3242	641 705,28	1 466 144,92		25,00	
3243	641 705,52	1 466 144,77		25,00	
3244	641 705,75	1 466 144,62		25,00	
3245	641 705,98	1 466 144,46		25,00	
3246	641 709,54	1 466 141,97		25,00	
3247	641 710,02	1 466 141,62		25,00	
3248	641 710,49	1 466 141,25		25,00	
3249	641 710,94	1 466 140,86		25,00	
3250	641 714,24	1 466 137,91		25,00	
3251	641 714,71	1 466 137,47		25,00	
3252	641 715,16	1 466 137,02		25,00	

Раздел 2

Сведения о местоположении границ объекта					
1	2	3	4	5	6
3253	641 715,59	1 466 136,54	Картометрический метод	25,00	—
3254	641 718,46	1 466 133,22		25,00	
3255	641 718,62	1 466 133,03		25,00	
3256	641 718,78	1 466 132,83		25,00	
3257	641 718,94	1 466 132,63		25,00	
3258	641 723,10	1 466 127,29		25,00	
3259	641 723,60	1 466 126,61		25,00	
3260	641 724,06	1 466 125,90		25,00	
3261	641 724,48	1 466 125,17		25,00	
3262	641 728,30	1 466 118,06		25,00	
3263	641 728,43	1 466 117,81		25,00	
3264	641 728,56	1 466 117,56		25,00	
3265	641 728,68	1 466 117,31		25,00	
3266	641 732,34	1 466 109,47		25,00	
3267	641 732,58	1 466 108,94		25,00	
3268	641 732,79	1 466 108,41		25,00	
3269	641 732,98	1 466 107,86		25,00	
3270	641 733,73	1 466 105,61		25,00	
3271	641 733,83	1 466 105,29		25,00	
3272	641 733,93	1 466 104,96		25,00	
3273	641 734,02	1 466 104,64		25,00	
3274	641 740,34	1 466 080,28		25,00	
3275	641 740,37	1 466 080,17		25,00	
3276	641 740,39	1 466 080,07		25,00	
3277	641 740,42	1 466 079,97		25,00	
3278	641 746,69	1 466 053,48		25,00	
3279	641 746,89	1 466 052,91		25,00	
3280	641 747,07	1 466 052,57		25,00	
3281	641 749,69	1 466 048,69		25,00	
3282	641 752,32	1 466 045,24		25,00	
3283	641 753,87	1 466 043,40		25,00	
3284	641 754,49	1 466 042,76		25,00	
3285	641 756,56	1 466 041,14		25,00	
3286	641 757,20	1 466 040,74		25,00	
3287	641 759,84	1 466 039,42		25,00	
3288	641 762,25	1 466 038,60		25,00	
3289	641 763,27	1 466 038,38		25,00	
3290	641 765,83	1 466 038,01		25,00	
3291	641 771,40	1 466 037,60		25,00	
3292	641 839,53	1 466 035,96		25,00	
3293	641 839,64	1 466 035,95		25,00	
3294	641 839,75	1 466 035,95		25,00	
3295	641 839,85	1 466 035,94		25,00	
3296	641 888,65	1 466 033,71		25,00	
3297	641 888,87	1 466 033,70		25,00	
3298	641 889,08	1 466 033,69		25,00	
3299	641 889,30	1 466 033,67		25,00	
3300	641 896,85	1 466 033,00		25,00	
3301	641 897,09	1 466 032,98		25,00	
3302	641 897,33	1 466 032,95		25,00	
3303	641 897,57	1 466 032,92		25,00	
3304	641 902,57	1 466 032,23		25,00	
3305	641 902,86	1 466 032,19		25,00	
3306	641 903,14	1 466 032,14		25,00	
3307	641 903,42	1 466 032,09		25,00	

Раздел 2

Сведения о местоположении границ объекта					
1	2	3	4	5	6
3308	641 908,03	1 466 031,18	Картометрический метод	25,00	—
3309	641 908,31	1 466 031,12		25,00	
3310	641 908,59	1 466 031,06		25,00	
3311	641 908,87	1 466 030,99		25,00	
3312	641 916,37	1 466 029,06		25,00	
3313	641 916,65	1 466 028,98		25,00	
3314	641 916,93	1 466 028,90		25,00	
3315	641 917,22	1 466 028,81		25,00	
3316	641 924,54	1 466 026,46		25,00	
3317	641 924,81	1 466 026,37		25,00	
3318	641 925,08	1 466 026,28		25,00	
3319	641 925,35	1 466 026,18		25,00	
3320	641 932,04	1 466 023,60		25,00	
3321	641 932,48	1 466 023,42		25,00	
3322	641 932,92	1 466 023,22		25,00	
3323	641 933,35	1 466 023,02		25,00	
3324	641 939,49	1 466 019,95		25,00	
3325	641 940,16	1 466 019,59		25,00	
3326	641 940,81	1 466 019,20		25,00	
3327	641 941,44	1 466 018,78		25,00	
3328	641 946,87	1 466 014,94		25,00	
3329	641 947,20	1 466 014,70		25,00	
3330	641 947,52	1 466 014,45		25,00	
3331	641 947,83	1 466 014,20		25,00	
3332	642 047,31	1 465 931,01		25,00	
3333	642 047,55	1 465 930,80		25,00	
3334	642 047,79	1 465 930,59		25,00	
3335	642 048,01	1 465 930,38		25,00	
3336	642 081,84	1 465 898,28		25,00	
3337	642 081,94	1 465 898,19		25,00	
3338	642 082,03	1 465 898,10		25,00	
3339	642 082,13	1 465 898,01		25,00	
3340	642 127,81	1 465 852,32		25,00	
3341	642 157,44	1 465 826,75		25,00	
3342	642 453,70	1 465 592,81		25,00	
3343	642 459,34	1 465 588,87		25,00	
3344	642 461,94	1 465 587,25		25,00	
3345	642 464,87	1 465 585,65		25,00	
3346	642 466,65	1 465 584,83		25,00	
3347	642 468,17	1 465 584,24		25,00	
3348	642 798,94	1 465 499,35		25,00	
3349	642 799,21	1 465 499,28		25,00	
3350	642 799,48	1 465 499,20		25,00	
3351	642 799,75	1 465 499,12		25,00	
3352	642 807,15	1 465 496,77		25,00	
3353	642 807,47	1 465 496,66		25,00	
3354	642 807,80	1 465 496,54		25,00	
3355	642 808,12	1 465 496,42		25,00	
3356	642 818,89	1 465 492,17		25,00	
3357	642 819,19	1 465 492,05		25,00	
3358	642 819,49	1 465 491,92		25,00	
3359	642 819,79	1 465 491,78		25,00	
3360	642 825,35	1 465 489,15		25,00	
3361	642 825,61	1 465 489,03		25,00	
3362	642 825,86	1 465 488,90		25,00	

Раздел 2

Сведения о местоположении границ объекта					
1	2	3	4	5	6
3363	642 826,11	1 465 488,77	Картометрический метод	25,00	—
3364	642 829,86	1 465 486,73		25,00	
3365	642 830,11	1 465 486,59		25,00	
3366	642 830,35	1 465 486,45		25,00	
3367	642 830,59	1 465 486,30		25,00	
3368	642 834,38	1 465 483,95		25,00	
3369	642 834,63	1 465 483,79		25,00	
3370	642 834,87	1 465 483,63		25,00	
3371	642 835,11	1 465 483,47		25,00	
3372	642 837,54	1 465 481,76		25,00	
3373	642 837,76	1 465 481,60		25,00	
3374	642 837,98	1 465 481,44		25,00	
3375	642 838,20	1 465 481,27		25,00	
3376	642 840,47	1 465 479,48		25,00	
3377	642 840,68	1 465 479,31		25,00	
3378	642 840,89	1 465 479,13		25,00	
3379	642 841,10	1 465 478,95		25,00	
3380	642 843,21	1 465 477,09		25,00	
3381	642 843,64	1 465 476,70		25,00	
3382	642 844,05	1 465 476,29		25,00	
3383	642 844,44	1 465 475,87		25,00	
3384	642 866,33	1 465 451,53		25,00	
3385	642 866,42	1 465 451,43		25,00	
3386	642 866,51	1 465 451,33		25,00	
3387	642 866,60	1 465 451,23		25,00	
3388	642 895,49	1 465 417,31		25,00	
3389	642 942,35	1 465 360,69		25,00	
3390	642 945,95	1 465 357,10		25,00	
3391	642 948,36	1 465 355,36		25,00	
3392	642 952,40	1 465 353,22		25,00	
3393	642 956,00	1 465 351,69		25,00	
3394	642 961,08	1 465 349,97		25,00	
3395	642 965,54	1 465 348,95		25,00	
3396	643 016,19	1 465 340,26		25,00	
3397	643 023,65	1 465 339,23		25,00	
3398	643 024,40	1 465 339,25		25,00	
3399	643 027,28	1 465 339,47		25,00	
3400	643 033,17	1 465 340,58		25,00	
3401	643 038,48	1 465 341,94		25,00	
3402	643 042,97	1 465 343,86		25,00	
3403	643 043,79	1 465 344,36		25,00	
3404	643 044,84	1 465 345,18		25,00	
3405	643 051,72	1 465 351,90		25,00	
3406	643 054,61	1 465 355,23		25,00	
3407	643 054,89	1 465 355,53		25,00	
3408	643 055,17	1 465 355,83		25,00	
3409	643 055,45	1 465 356,12		25,00	
3410	643 061,48	1 465 362,01		25,00	
3411	643 072,78	1 465 373,89		25,00	
3412	643 072,96	1 465 374,07		25,00	
3413	643 073,15	1 465 374,26		25,00	
3414	643 073,33	1 465 374,44		25,00	
3415	643 077,51	1 465 378,40		25,00	
3416	643 077,78	1 465 378,64		25,00	
3417	643 078,04	1 465 378,88		25,00	

Раздел 2

Сведения о местоположении границ объекта					
1	2	3	4	5	6
3418	643 078,32	1 465 379,11	Картометрический метод	25,00	—
3419	643 084,72	1 465 384,36		25,00	
3420	643 084,95	1 465 384,55		25,00	
3421	643 085,19	1 465 384,73		25,00	
3422	643 085,43	1 465 384,91		25,00	
3423	643 093,62	1 465 390,84		25,00	
3424	643 093,89	1 465 391,03		25,00	
3425	643 094,17	1 465 391,22		25,00	
3426	643 094,44	1 465 391,39		25,00	
3427	643 103,01	1 465 396,77		25,00	
3428	643 103,30	1 465 396,95		25,00	
3429	643 103,59	1 465 397,12		25,00	
3430	643 103,88	1 465 397,28		25,00	
3431	643 112,78	1 465 402,07		25,00	
3432	643 113,04	1 465 402,20		25,00	
3433	643 113,30	1 465 402,34		25,00	
3434	643 113,57	1 465 402,46		25,00	
3435	643 119,14	1 465 405,05		25,00	
3436	643 119,59	1 465 405,25		25,00	
3437	643 120,05	1 465 405,44		25,00	
3438	643 120,52	1 465 405,61		25,00	
3439	643 198,08	1 465 432,69		25,00	
3440	643 198,32	1 465 432,78		25,00	
3441	643 198,58	1 465 432,86		25,00	
3442	643 198,83	1 465 432,93		25,00	
3443	643 208,31	1 465 435,69		25,00	
3444	643 208,58	1 465 435,77		25,00	
3445	643 208,86	1 465 435,84		25,00	
3446	643 209,13	1 465 435,91		25,00	
3447	643 216,77	1 465 437,67		25,00	
3448	643 217,12	1 465 437,74		25,00	
3449	643 217,47	1 465 437,81		25,00	
3450	643 217,82	1 465 437,87		25,00	
3451	643 227,83	1 465 439,44		25,00	
3452	643 228,19	1 465 439,49		25,00	
3453	643 228,55	1 465 439,53		25,00	
3454	643 228,92	1 465 439,57		25,00	
3455	643 261,09	1 465 442,21		25,00	
3456	643 347,76	1 465 447,57		25,00	
3457	643 353,97	1 465 448,37		25,00	
3458	643 356,88	1 465 448,90		25,00	
3459	643 361,66	1 465 450,06		25,00	
3460	643 368,82	1 465 452,32		25,00	
3461	643 469,90	1 465 493,56		25,00	
3462	643 470,34	1 465 493,73		25,00	
3463	643 470,78	1 465 493,89		25,00	
3464	643 471,23	1 465 494,03		25,00	
3465	643 482,01	1 465 497,29		25,00	
3466	643 482,44	1 465 497,41		25,00	
3467	643 482,88	1 465 497,52		25,00	
3468	643 483,32	1 465 497,62		25,00	
3469	643 491,50	1 465 499,31		25,00	
3470	643 491,82	1 465 499,37		25,00	
3471	643 492,15	1 465 499,43		25,00	
3472	643 492,48	1 465 499,48		25,00	

Раздел 2

Сведения о местоположении границ объекта					
1	2	3	4	5	6
3473	643 507,71	1 465 501,58	Картометрический метод	25,00	—
3474	643 507,97	1 465 501,61		25,00	
3475	643 508,22	1 465 501,64		25,00	
3476	643 508,48	1 465 501,67		25,00	
3477	643 516,20	1 465 502,33		25,00	
3478	643 516,54	1 465 502,35		25,00	
3479	643 516,88	1 465 502,37		25,00	
3480	643 517,22	1 465 502,38		25,00	
3481	643 521,90	1 465 502,46		25,00	
3482	643 522,25	1 465 502,46		25,00	
3483	643 522,60	1 465 502,45		25,00	
3484	643 522,94	1 465 502,44		25,00	
3485	643 553,62	1 465 500,83		25,00	
3486	643 637,18	1 465 497,40		25,00	
3487	643 640,60	1 465 497,43		25,00	
3488	643 643,86	1 465 497,63		25,00	
3489	643 646,89	1 465 498,06		25,00	
3490	643 653,12	1 465 499,34		25,00	
3491	643 662,36	1 465 501,88		25,00	
3492	643 671,39	1 465 504,98		25,00	
3493	643 675,22	1 465 506,59		25,00	
3494	643 701,85	1 465 519,65		25,00	
3495	643 702,17	1 465 519,80		25,00	
3496	643 702,50	1 465 519,95		25,00	
3497	643 702,83	1 465 520,09		25,00	
3498	643 716,67	1 465 525,68		25,00	
3499	643 717,04	1 465 525,82		25,00	
3500	643 717,42	1 465 525,96		25,00	
3501	643 717,79	1 465 526,08		25,00	
3502	643 729,66	1 465 529,81		25,00	
3503	643 730,22	1 465 529,97		25,00	
3504	643 730,78	1 465 530,11		25,00	
3505	643 731,34	1 465 530,23		25,00	
3506	643 738,50	1 465 531,60		25,00	
3507	643 738,88	1 465 531,67		25,00	
3508	643 739,27	1 465 531,73		25,00	
3509	643 739,65	1 465 531,78		25,00	
3510	643 744,92	1 465 532,37		25,00	
3511	643 745,20	1 465 532,40		25,00	
3512	643 745,48	1 465 532,42		25,00	
3513	643 745,76	1 465 532,44		25,00	
3514	643 754,07	1 465 532,90		25,00	
3515	643 754,37	1 465 532,91		25,00	
3516	643 754,67	1 465 532,92		25,00	
3517	643 754,97	1 465 532,92		25,00	
3518	643 766,36	1 465 532,87		25,00	
3519	643 766,70	1 465 532,86		25,00	
3520	643 767,04	1 465 532,85		25,00	
3521	643 767,38	1 465 532,83		25,00	
3522	643 809,02	1 465 529,81		25,00	
3523	643 809,28	1 465 529,79		25,00	
3524	643 809,54	1 465 529,76		25,00	
3525	643 809,80	1 465 529,73		25,00	
3526	643 823,66	1 465 527,99		25,00	
3527	643 823,94	1 465 527,95		25,00	

Раздел 2

Сведения о местоположении границ объекта					
1	2	3	4	5	6
3528	643 824,22	1 465 527,91	Картометрический метод	25,00	—
3529	643 824,51	1 465 527,86		25,00	
3530	643 831,19	1 465 526,63		25,00	
3531	643 831,77	1 465 526,51		25,00	
3532	643 832,35	1 465 526,37		25,00	
3533	643 832,93	1 465 526,20		25,00	
3534	643 839,23	1 465 524,24		25,00	
3535	643 839,95	1 465 524,00		25,00	
3536	643 840,66	1 465 523,72		25,00	
3537	643 841,35	1 465 523,40		25,00	
3538	643 844,40	1 465 521,91		25,00	
3539	643 844,91	1 465 521,65		25,00	
3540	643 845,41	1 465 521,37		25,00	
3541	643 845,90	1 465 521,07		25,00	
3542	643 852,47	1 465 516,87		25,00	
3543	643 852,89	1 465 516,59		25,00	
3544	643 853,30	1 465 516,30		25,00	
3545	643 853,70	1 465 515,99		25,00	
3546	643 868,38	1 465 504,38		25,00	
3547	643 870,33	1 465 503,13		25,00	
3548	643 872,61	1 465 502,23		25,00	
3549	643 875,14	1 465 501,57		25,00	
3550	643 882,35	1 465 500,56		25,00	
3551	643 890,87	1 465 500,14		25,00	
3552	643 935,30	1 465 502,18		25,00	
3553	643 935,59	1 465 502,19		25,00	
3554	643 935,89	1 465 502,20		25,00	
3555	643 936,18	1 465 502,20		25,00	
3556	643 960,88	1 465 501,88		25,00	
3557	643 961,17	1 465 501,87		25,00	
3558	643 961,45	1 465 501,86		25,00	
3559	643 961,74	1 465 501,84		25,00	
3560	643 972,03	1 465 501,12		25,00	
3561	643 972,33	1 465 501,10		25,00	
3562	643 972,64	1 465 501,07		25,00	
3563	643 972,95	1 465 501,03		25,00	
3564	643 981,57	1 465 499,89		25,00	
3565	643 982,07	1 465 499,81		25,00	
3566	643 982,58	1 465 499,72		25,00	
3567	643 983,08	1 465 499,61		25,00	
3568	644 022,18	1 465 490,28		25,00	
3569	644 022,43	1 465 490,22		25,00	
3570	644 022,67	1 465 490,16		25,00	
3571	644 022,91	1 465 490,09		25,00	
3572	644 043,56	1 465 484,05		25,00	
3573	644 043,99	1 465 483,92		25,00	
3574	644 044,41	1 465 483,77		25,00	
3575	644 044,83	1 465 483,61		25,00	
3576	644 054,11	1 465 479,97		25,00	
3577	644 054,53	1 465 479,80		25,00	
3578	644 054,95	1 465 479,61		25,00	
3579	644 055,36	1 465 479,41		25,00	
3580	644 062,33	1 465 475,91		25,00	
3581	644 062,68	1 465 475,73		25,00	
3582	644 063,02	1 465 475,54		25,00	

Раздел 2

Сведения о местоположении границ объекта					
1	2	3	4	5	6
3583	644 063,36	1 465 475,35	Картометрический метод	25,00	—
3584	644 083,80	1 465 462,99		25,00	
3585	644 084,49	1 465 462,54		25,00	
3586	644 085,15	1 465 462,07		25,00	
3587	644 085,78	1 465 461,55		25,00	
3588	644 090,45	1 465 457,56		25,00	
3589	644 090,99	1 465 457,08		25,00	
3590	644 091,51	1 465 456,57		25,00	
3591	644 092,00	1 465 456,04		25,00	
3592	644 123,34	1 465 420,21		25,00	
3593	644 128,33	1 465 415,14		25,00	
3594	644 133,05	1 465 411,14		25,00	
3595	644 137,42	1 465 408,02		25,00	
3596	644 146,11	1 465 402,68		25,00	
3597	644 161,77	1 465 394,30		25,00	
3598	644 176,76	1 465 387,58		25,00	
3599	644 215,71	1 465 372,27		25,00	
3600	644 222,39	1 465 370,06		25,00	
3601	644 229,38	1 465 368,43		25,00	
3602	644 233,28	1 465 367,87		25,00	
3603	644 239,70	1 465 367,34		25,00	
3604	644 246,26	1 465 367,22		25,00	
3605	644 252,58	1 465 367,46		25,00	
3606	644 358,17	1 465 381,86		25,00	
3607	644 358,58	1 465 381,91		25,00	
3608	644 358,99	1 465 381,95		25,00	
3609	644 359,40	1 465 381,98		25,00	
3610	644 365,80	1 465 382,32		25,00	
3611	644 366,15	1 465 382,33		25,00	
3612	644 366,49	1 465 382,34		25,00	
3613	644 366,83	1 465 382,34		25,00	
3614	644 373,27	1 465 382,24		25,00	
3615	644 373,67	1 465 382,23		25,00	
3616	644 374,08	1 465 382,20		25,00	
3617	644 374,48	1 465 382,17		25,00	
3618	644 383,01	1 465 381,35		25,00	
3619	644 383,37	1 465 381,31		25,00	
3620	644 383,73	1 465 381,26		25,00	
3621	644 384,09	1 465 381,21		25,00	
3622	644 388,25	1 465 380,50		25,00	
3623	644 388,54	1 465 380,45		25,00	
3624	644 388,82	1 465 380,39		25,00	
3625	644 389,10	1 465 380,33		25,00	
3626	644 395,65	1 465 378,82		25,00	
3627	644 395,94	1 465 378,75		25,00	
3628	644 396,22	1 465 378,67		25,00	
3629	644 396,51	1 465 378,59		25,00	
3630	644 403,42	1 465 376,56		25,00	
3631	644 403,72	1 465 376,47		25,00	
3632	644 404,02	1 465 376,37		25,00	
3633	644 404,32	1 465 376,27		25,00	
3634	644 411,22	1 465 373,76		25,00	
3635	644 411,51	1 465 373,65		25,00	
3636	644 411,80	1 465 373,53		25,00	
3637	644 412,08	1 465 373,41		25,00	

Раздел 2

Сведения о местоположении границ объекта					
1	2	3	4	5	6
3638	644 416,53	1 465 371,47	Картометрический метод	25,00	—
3639	644 416,80	1 465 371,35		25,00	
3640	644 417,07	1 465 371,22		25,00	
3641	644 417,33	1 465 371,09		25,00	
3642	644 421,72	1 465 368,86		25,00	
3643	644 422,02	1 465 368,71		25,00	
3644	644 422,32	1 465 368,54		25,00	
3645	644 422,61	1 465 368,37		25,00	
3646	644 448,51	1 465 352,92		25,00	
3647	644 565,44	1 465 280,36		25,00	
3648	644 568,48	1 465 278,74		25,00	
3649	644 571,82	1 465 277,20		25,00	
3650	644 575,20	1 465 275,87		25,00	
3651	644 578,15	1 465 274,87		25,00	
3652	644 584,39	1 465 273,33		25,00	
3653	644 587,54	1 465 272,94		25,00	
3654	644 590,86	1 465 272,98		25,00	
3655	644 594,91	1 465 273,46		25,00	
3656	644 598,50	1 465 274,31		25,00	
3657	644 602,28	1 465 275,91		25,00	
3658	644 657,64	1 465 306,85		25,00	
3659	644 720,89	1 465 343,93		25,00	
3660	644 721,19	1 465 344,10		25,00	
3661	644 721,48	1 465 344,26		25,00	
3662	644 721,78	1 465 344,41		25,00	
3663	644 727,65	1 465 347,34		25,00	
3664	644 727,93	1 465 347,48		25,00	
3665	644 728,21	1 465 347,61		25,00	
3666	644 728,50	1 465 347,73		25,00	
3667	644 736,08	1 465 350,94		25,00	
3668	644 736,39	1 465 351,07		25,00	
3669	644 736,70	1 465 351,19		25,00	
3670	644 737,01	1 465 351,30		25,00	
3671	644 749,99	1 465 355,81		25,00	
3672	644 750,27	1 465 355,90		25,00	
3673	644 750,55	1 465 355,99		25,00	
3674	644 750,83	1 465 356,07		25,00	
3675	644 767,34	1 465 360,74		25,00	
3676	644 767,58	1 465 360,81		25,00	
3677	644 767,83	1 465 360,87		25,00	
3678	644 768,08	1 465 360,93		25,00	
3679	644 777,71	1 465 363,13		25,00	
3680	644 778,00	1 465 363,20		25,00	
3681	644 778,29	1 465 363,25		25,00	
3682	644 778,58	1 465 363,31		25,00	
3683	644 782,30	1 465 363,93		25,00	
3684	644 782,62	1 465 363,98		25,00	
3685	644 782,94	1 465 364,02		25,00	
3686	644 783,25	1 465 364,05		25,00	
3687	644 788,56	1 465 364,59		25,00	
3688	644 788,89	1 465 364,62		25,00	
3689	644 789,22	1 465 364,65		25,00	
3690	644 789,54	1 465 364,66		25,00	
3691	644 795,98	1 465 364,89		25,00	
3692	644 796,32	1 465 364,90		25,00	

Раздел 2

Сведения о местоположении границ объекта					
1	2	3	4	5	6
3693	644 796,65	1 465 364,90	Картометрический метод	25,00	—
3694	644 796,98	1 465 364,89		25,00	
3695	644 807,11	1 465 364,58		25,00	
3696	644 807,35	1 465 364,57		25,00	
3697	644 807,58	1 465 364,56		25,00	
3698	644 807,82	1 465 364,54		25,00	
3699	644 815,36	1 465 363,95		25,00	
3700	644 815,65	1 465 363,93		25,00	
3701	644 815,95	1 465 363,90		25,00	
3702	644 816,24	1 465 363,86		25,00	
3703	644 821,02	1 465 363,20		25,00	
3704	644 821,44	1 465 363,14		25,00	
3705	644 821,86	1 465 363,06		25,00	
3706	644 822,27	1 465 362,97		25,00	
3707	645 165,24	1 465 285,55		25,00	
3708	645 165,63	1 465 285,46		25,00	
3709	645 166,01	1 465 285,36		25,00	
3710	645 166,39	1 465 285,24		25,00	
3711	645 177,30	1 465 281,85		25,00	
3712	645 177,65	1 465 281,74		25,00	
3713	645 177,99	1 465 281,62		25,00	
3714	645 178,33	1 465 281,49		25,00	
3715	645 212,16	1 465 268,20		25,00	
3716	645 212,42	1 465 268,10		25,00	
3717	645 212,66	1 465 267,99		25,00	
3718	645 212,91	1 465 267,88		25,00	
3719	645 489,27	1 465 141,65		25,00	
3720	645 494,05	1 465 139,82		25,00	
3721	645 498,35	1 465 138,51		25,00	
3722	645 509,63	1 465 135,95		25,00	
3723	645 531,59	1 465 132,22		25,00	
3724	645 540,83	1 465 131,20		25,00	
3725	645 733,75	1 465 123,57		25,00	
3726	646 132,29	1 465 105,00		25,00	
3727	646 132,66	1 465 104,98		25,00	
3728	646 133,03	1 465 104,95		25,00	
3729	646 133,40	1 465 104,91		25,00	
3730	646 159,47	1 465 101,74		25,00	
3731	646 159,79	1 465 101,70		25,00	
3732	646 160,11	1 465 101,65		25,00	
3733	646 160,43	1 465 101,59		25,00	
3734	646 165,33	1 465 100,67		25,00	
3735	646 165,64	1 465 100,61		25,00	
3736	646 165,94	1 465 100,54		25,00	
3737	646 166,25	1 465 100,47		25,00	
3738	646 173,43	1 465 098,65		25,00	
3739	646 173,78	1 465 098,55		25,00	
3740	646 174,14	1 465 098,45		25,00	
3741	646 174,50	1 465 098,34		25,00	
3742	646 553,41	1 464 971,67		25,00	
3743	646 560,32	1 464 969,98		25,00	
3744	646 565,14	1 464 969,43		25,00	
3745	646 569,43	1 464 969,33		25,00	
3746	646 577,17	1 464 969,57		25,00	
3747	646 719,13	1 464 981,71		25,00	

Раздел 2

Сведения о местоположении границ объекта					
1	2	3	4	5	6
3748	646 719,45	1 464 981,73	Картометрический метод	25,00	—
3749	646 719,77	1 464 981,75		25,00	
3750	646 720,09	1 464 981,76		25,00	
3751	646 726,12	1 464 981,89		25,00	
3752	646 726,53	1 464 981,89		25,00	
3753	646 726,94	1 464 981,88		25,00	
3754	646 727,35	1 464 981,86		25,00	
3755	646 739,48	1 464 981,12		25,00	
3756	646 739,91	1 464 981,09		25,00	
3757	646 740,35	1 464 981,04		25,00	
3758	646 740,77	1 464 980,99		25,00	
3759	646 746,29	1 464 980,17		25,00	
3760	646 746,77	1 464 980,09		25,00	
3761	646 747,25	1 464 979,99		25,00	
3762	646 747,72	1 464 979,88		25,00	
3763	646 754,65	1 464 978,15		25,00	
3764	646 755,09	1 464 978,04		25,00	
3765	646 755,53	1 464 977,91		25,00	
3766	646 755,97	1 464 977,76		25,00	
3767	646 762,67	1 464 975,42		25,00	
3768	646 762,96	1 464 975,32		25,00	
3769	646 763,25	1 464 975,20		25,00	
3770	646 763,54	1 464 975,09		25,00	
3771	647 099,94	1 464 833,50		25,00	
3772	647 100,24	1 464 833,37		25,00	
3773	647 100,53	1 464 833,23		25,00	
3774	647 100,83	1 464 833,09		25,00	
3775	647 104,63	1 464 831,19		25,00	
3776	647 104,92	1 464 831,04		25,00	
3777	647 105,20	1 464 830,88		25,00	
3778	647 105,48	1 464 830,72		25,00	
3779	647 112,52	1 464 826,61		25,00	
3780	647 112,78	1 464 826,46		25,00	
3781	647 113,03	1 464 826,31		25,00	
3782	647 113,27	1 464 826,14		25,00	
3783	647 291,83	1 464 707,23		25,00	
3784	647 292,17	1 464 707,00		25,00	
3785	647 292,51	1 464 706,76		25,00	
3786	647 292,83	1 464 706,51		25,00	
3787	647 318,63	1 464 686,08		25,00	
3788	647 318,83	1 464 685,92		25,00	
3789	647 319,02	1 464 685,76		25,00	
3790	647 319,21	1 464 685,60		25,00	
3791	647 326,16	1 464 679,51		25,00	
3792	647 326,44	1 464 679,25		25,00	
3793	647 326,72	1 464 678,99		25,00	
3794	647 327,00	1 464 678,71		25,00	
3795	647 330,89	1 464 674,73		25,00	
3796	647 331,14	1 464 674,47		25,00	
3797	647 331,39	1 464 674,19		25,00	
3798	647 331,64	1 464 673,91		25,00	
3799	647 371,15	1 464 626,96		25,00	
3800	647 381,40	1 464 616,14		25,00	
3801	647 388,86	1 464 609,18		25,00	
3802	647 405,18	1 464 595,84		25,00	

Раздел 2

Сведения о местоположении границ объекта					
1	2	3	4	5	6
3803	647 413,26	1 464 590,00	Картометрический метод	25,00	—
3804	647 418,41	1 464 586,77		25,00	
3805	647 580,95	1 464 503,25		25,00	
3806	647 611,60	1 464 491,12		25,00	
3807	647 638,31	1 464 482,41		25,00	
3808	647 699,93	1 464 464,61		25,00	
3809	647 709,43	1 464 462,23		25,00	
3810	647 709,87	1 464 462,11		25,00	
3811	647 710,30	1 464 461,98		25,00	
3812	647 710,73	1 464 461,84		25,00	
3813	647 769,05	1 464 441,46		25,00	
3814	647 779,66	1 464 438,47		25,00	
3815	647 779,72	1 464 438,72		25,00	
3816	647 800,89	1 464 433,79		25,00	
3817	647 807,95	1 464 432,65		25,00	
3818	647 818,16	1 464 431,60		25,00	
3819	647 831,34	1 464 431,17		25,00	
3820	647 844,57	1 464 431,60		25,00	
3821	648 017,75	1 464 448,84		25,00	
3822	648 017,66	1 464 448,54		25,00	
3823	648 074,18	1 464 454,17		25,00	
3824	648 092,07	1 464 453,89		25,00	
3825	648 099,96	1 464 452,45		25,00	
3826	648 106,32	1 464 451,50		25,00	
3827	648 113,60	1 464 449,56		25,00	
3828	648 122,50	1 464 446,72		25,00	
3829	648 130,76	1 464 442,90		25,00	
3830	648 136,39	1 464 439,75		25,00	
3831	648 145,21	1 464 434,53		25,00	
3832	648 151,77	1 464 429,68		25,00	
3833	648 158,96	1 464 423,14		25,00	
3834	648 166,01	1 464 416,31		25,00	
3835	648 170,81	1 464 410,01		25,00	
3836	648 175,69	1 464 403,70		25,00	
3837	648 179,18	1 464 398,29		25,00	
3838	648 353,29	1 464 109,47		25,00	
3839	648 360,36	1 464 098,49		25,00	
3840	648 365,76	1 464 091,42		25,00	
3841	648 369,92	1 464 085,69		25,00	
3842	648 374,50	1 464 080,62		25,00	
3843	648 380,19	1 464 074,75		25,00	
3844	648 385,18	1 464 069,96		25,00	
3845	648 391,59	1 464 064,08		25,00	
3846	648 493,89	1 463 979,96		25,00	
3847	648 542,78	1 463 940,03		25,00	
3848	648 555,42	1 463 930,15		25,00	
3849	648 561,52	1 463 927,26		25,00	
3850	648 566,90	1 463 925,46		25,00	
3851	648 573,24	1 463 925,36		25,00	
3852	648 583,41	1 463 927,57		25,00	
3853	648 629,38	1 463 935,71		25,00	
3854	648 639,97	1 463 937,97		25,00	
3855	648 647,54	1 463 938,74		25,00	
3856	648 656,50	1 463 939,41		25,00	
3857	648 664,50	1 463 939,70		25,00	

Раздел 2

Сведения о местоположении границ объекта					
1	2	3	4	5	6
3858	648 676,26	1 463 939,52	Картометрический метод	25,00	—
3859	648 683,01	1 463 938,18		25,00	
3860	648 690,61	1 463 935,33		25,00	
3861	648 695,81	1 463 932,40		25,00	
3862	648 701,56	1 463 929,18		25,00	
3863	648 708,04	1 463 924,39		25,00	
3864	648 713,47	1 463 919,81		25,00	
3865	648 718,34	1 463 914,22		25,00	
3866	648 722,05	1 463 908,45		25,00	
3867	648 725,80	1 463 902,25		25,00	
3868	648 746,42	1 463 870,43		25,00	
3869	648 780,41	1 463 815,67		25,00	
3870	648 781,66	1 463 813,53		25,00	
3871	648 783,64	1 463 810,09		25,00	
3872	648 785,44	1 463 807,44		25,00	
3873	648 788,07	1 463 804,45		25,00	
3874	648 790,61	1 463 802,12		25,00	
3875	648 793,27	1 463 799,93		25,00	
3876	648 796,49	1 463 797,98		25,00	
3877	648 798,72	1 463 796,83		25,00	
3878	648 802,85	1 463 794,97		25,00	
3879	648 807,72	1 463 793,46		25,00	
3880	648 812,13	1 463 792,61		25,00	
3881	648 819,69	1 463 792,49		25,00	
3882	648 821,97	1 463 792,68		25,00	
3883	648 825,54	1 463 793,39		25,00	
3884	648 828,17	1 463 794,30		25,00	
3885	648 833,82	1 463 796,85		25,00	
3886	648 867,28	1 463 813,87		25,00	
3887	649 006,63	1 463 884,83		25,00	
3888	649 046,97	1 463 905,36		25,00	
3889	649 075,41	1 463 912,36		25,00	
3890	649 151,12	1 463 950,71		25,00	
3891	649 180,08	1 463 965,38		25,00	
3892	649 193,29	1 463 972,44		25,00	
3893	649 191,54	1 463 978,47		25,00	
3894	649 198,89	1 463 982,09		25,00	
3895	649 216,35	1 463 988,47		25,00	
3896	649 239,15	1 463 994,13		25,00	
3897	649 267,34	1 463 997,72		25,00	
3898	649 288,03	1 463 997,70		25,00	
3899	649 302,19	1 463 996,65		25,00	
3900	649 323,37	1 463 994,31		25,00	
3901	649 399,30	1 463 985,09		25,00	
3902	649 476,47	1 463 976,13		25,00	
3903	649 532,73	1 463 969,33		25,00	
3904	649 618,85	1 463 959,30		25,00	
3905	649 683,05	1 463 951,98		25,00	
3906	649 738,36	1 463 945,14		25,00	
3907	649 752,97	1 463 943,57		25,00	
3908	649 766,46	1 463 940,97		25,00	
3909	649 790,20	1 463 934,22		25,00	
3910	649 815,97	1 463 922,28		25,00	
3911	649 835,89	1 463 908,85		25,00	
3912	649 878,29	1 463 867,55		25,00	

Раздел 2

Сведения о местоположении границ объекта					
1	2	3	4	5	6
3913	649 911,55	1 463 830,12	Картометрический метод	25,00	—
3914	649 943,06	1 463 786,42		25,00	
3915	649 998,66	1 463 703,33		25,00	
3916	650 022,45	1 463 667,67		25,00	
3917	650 053,63	1 463 621,42		25,00	
3918	650 063,84	1 463 604,00		25,00	
3919	650 073,30	1 463 584,37		25,00	
3920	650 081,08	1 463 566,68		25,00	
3921	650 094,85	1 463 529,46		25,00	
3922	650 111,08	1 463 483,79		25,00	
3923	650 124,40	1 463 448,72		25,00	
3924	650 155,70	1 463 364,06		25,00	
3925	650 182,54	1 463 291,08		25,00	
3926	650 202,18	1 463 237,60		25,00	
3927	650 221,47	1 463 186,47		25,00	
3928	650 245,35	1 463 122,09		25,00	
3929	650 263,75	1 463 069,62		25,00	
3930	650 279,70	1 463 031,24		25,00	
3931	650 287,53	1 463 016,08		25,00	
3932	650 297,06	1 463 001,48		25,00	
3933	650 314,39	1 462 981,03		25,00	
3934	650 347,13	1 462 945,52		25,00	
3935	650 447,73	1 462 841,08		25,00	
3936	650 529,71	1 462 753,90		25,00	
3937	650 578,11	1 462 704,33		25,00	
3938	650 757,35	1 462 896,74		25,00	
3939	650 768,62	1 462 907,65		25,00	
3940	650 786,33	1 462 923,04		25,00	
3941	650 899,09	1 463 013,60		25,00	
3942	650 906,48	1 463 022,98		25,00	
3943	650 909,98	1 463 031,36		25,00	
3944	650 911,40	1 463 039,15		25,00	
3945	650 911,56	1 463 049,35		25,00	
3946	650 912,28	1 463 060,63		25,00	
3947	650 909,90	1 463 081,75		25,00	
3948	650 888,93	1 463 222,41		25,00	
3949	650 867,39	1 463 361,73		25,00	
3950	650 863,08	1 463 387,13		25,00	
3951	650 860,46	1 463 411,10		25,00	
3952	650 859,02	1 463 433,13		25,00	
3953	650 858,22	1 463 458,13		25,00	
3954	650 863,97	1 463 674,83		25,00	
3955	650 863,61	1 463 692,48		25,00	
3956	650 867,62	1 463 710,97		25,00	
3957	650 876,56	1 463 725,10		25,00	
3958	650 885,44	1 463 732,92		25,00	
3959	650 922,81	1 463 757,37		25,00	
3960	651 040,09	1 463 821,99		25,00	
3961	651 061,74	1 463 827,36		25,00	
3962	651 176,23	1 463 896,79		25,00	
3963	651 196,30	1 463 913,04		25,00	
3964	651 201,55	1 463 918,87		25,00	
3965	651 234,42	1 463 940,99		25,00	
3966	651 247,37	1 463 990,76		25,00	
3967	651 252,50	1 464 013,83		25,00	

Раздел 2

Сведения о местоположении границ объекта					
1	2	3	4	5	6
3968	651 257,26	1 464 032,38	Картометрический метод	25,00	—
3969	651 254,91	1 464 053,95		25,00	
3970	651 251,20	1 464 082,31		25,00	
3971	651 244,86	1 464 139,05		25,00	
3972	651 244,00	1 464 152,19		25,00	
3973	651 268,60	1 464 151,96		25,00	
3974	651 284,73	1 464 151,86		25,00	
3975	651 284,27	1 464 141,18		25,00	
3976	651 275,87	1 464 141,33		25,00	
3977	651 281,33	1 464 082,83		25,00	
3978	651 280,59	1 464 034,93		25,00	
3979	651 276,81	1 464 010,87		25,00	
3980	651 273,04	1 463 983,37		25,00	
3981	651 265,48	1 463 929,57		25,00	
3982	651 285,76	1 463 921,28		25,00	
3983	651 301,29	1 463 917,65		25,00	
3984	651 300,21	1 463 889,14		25,00	
3985	651 272,46	1 463 895,60		25,00	
3986	651 243,67	1 463 908,24		25,00	
3987	651 233,63	1 463 905,54		25,00	
3988	651 224,46	1 463 900,34		25,00	
3989	651 208,70	1 463 898,76		25,00	
3990	651 180,96	1 463 883,11		25,00	
3991	651 164,25	1 463 872,52		25,00	
3992	651 160,79	1 463 861,78		25,00	
3993	651 084,93	1 463 818,18		25,00	
3994	650 937,51	1 463 733,47		25,00	
3995	650 920,83	1 463 721,79		25,00	
3996	650 902,16	1 463 710,33		25,00	
3997	650 898,09	1 463 706,74		25,00	
3998	650 893,94	1 463 700,18		25,00	
3999	650 891,69	1 463 689,76		25,00	
4000	650 891,99	1 463 674,89		25,00	
4001	650 886,25	1 463 458,26		25,00	
4002	650 887,01	1 463 434,49		25,00	
4003	650 888,38	1 463 413,52		25,00	
4004	650 890,83	1 463 390,99		25,00	
4005	650 895,01	1 463 366,34		25,00	
4006	650 916,66	1 463 226,42		25,00	
4007	650 937,67	1 463 085,53		25,00	
4008	650 940,40	1 463 061,31		25,00	
4009	650 939,56	1 463 048,24		25,00	
4010	650 939,37	1 463 036,39		25,00	
4011	650 936,99	1 463 023,34		25,00	
4012	650 930,85	1 463 008,66		25,00	
4013	650 919,28	1 462 993,97		25,00	
4014	650 803,97	1 462 901,26		25,00	
4015	650 787,57	1 462 887,00		25,00	
4016	650 777,60	1 462 877,35		25,00	
4017	650 606,52	1 462 693,81		25,00	
4018	650 595,07	1 462 657,73		25,00	
4019	650 590,64	1 462 639,55		25,00	
4020	650 585,33	1 462 622,95		25,00	
4021	650 579,74	1 462 601,60		25,00	
4022	650 572,77	1 462 572,97		25,00	

Раздел 2

Сведения о местоположении границ объекта					
1	2	3	4	5	6
4023	650 559,58	1 462 518,81	Картометрический метод	25,00	—
4024	650 543,17	1 462 454,41		25,00	
4025	650 534,49	1 462 417,91		25,00	
4026	650 526,66	1 462 388,19		25,00	
4027	650 514,72	1 462 343,44		25,00	
4028	650 502,89	1 462 304,56		25,00	
4029	650 492,35	1 462 268,64		25,00	
4030	650 485,88	1 462 246,20		25,00	
4031	650 478,15	1 462 217,23		25,00	
4032	650 456,05	1 462 133,29		25,00	
4033	650 432,66	1 462 043,86		25,00	
4034	650 427,39	1 462 024,80		25,00	
4035	650 419,58	1 461 992,99		25,00	
4036	650 399,12	1 461 917,79		25,00	
4037	650 387,58	1 461 872,33		25,00	
4038	650 375,85	1 461 833,76		25,00	
4039	650 373,88	1 461 825,36		25,00	
4040	650 371,07	1 461 813,78		25,00	
4041	650 369,04	1 461 803,03		25,00	
4042	650 366,92	1 461 791,79		25,00	
4043	650 365,81	1 461 786,31		25,00	
4044	650 364,49	1 461 772,81		25,00	
4045	650 363,16	1 461 759,96		25,00	
4046	650 362,66	1 461 752,39		25,00	
4047	650 361,25	1 461 736,49		25,00	
4048	650 358,85	1 461 707,69		25,00	
4049	650 357,51	1 461 697,88		25,00	
4050	650 354,39	1 461 669,97		25,00	
4051	650 351,28	1 461 643,13		25,00	
4052	650 346,27	1 461 594,32		25,00	
4053	650 343,16	1 461 567,13		25,00	
4054	650 341,29	1 461 546,37		25,00	
4055	650 339,50	1 461 530,58		25,00	
4056	650 337,23	1 461 506,77		25,00	
4057	650 336,70	1 461 497,47		25,00	
4058	650 333,93	1 461 470,90		25,00	
4059	650 332,67	1 461 460,03		25,00	
4060	650 332,53	1 461 450,81		25,00	
4061	650 332,08	1 461 443,46		25,00	
4062	650 332,90	1 461 437,26		25,00	
4063	650 333,88	1 461 430,34		25,00	
4064	650 335,56	1 461 421,65		25,00	
4065	650 342,09	1 461 392,05		25,00	
4066	650 350,72	1 461 342,74		25,00	
4067	650 368,47	1 461 242,92		25,00	
4068	650 377,94	1 461 189,25		25,00	
4069	650 382,20	1 461 164,64		25,00	
4070	650 383,36	1 461 150,09		25,00	
4071	650 384,01	1 461 132,67		25,00	
4072	650 386,83	1 461 115,62		25,00	
4073	650 389,12	1 461 098,66		25,00	
4074	650 396,77	1 461 057,67		25,00	
4075	650 410,19	1 460 986,05		25,00	
4076	650 417,64	1 460 938,71		25,00	
4077	650 420,12	1 460 905,34		25,00	

Раздел 2

Сведения о местоположении границ объекта					
1	2	3	4	5	6
4078	650 420,23	1 460 890,34	Картометрический метод	25,00	—
4079	650 419,77	1 460 884,43		25,00	
4080	650 418,46	1 460 870,67		25,00	
4081	650 413,12	1 460 852,37		25,00	
4082	650 405,70	1 460 832,83		25,00	
4083	650 398,47	1 460 816,65		25,00	
4084	650 391,34	1 460 801,37		25,00	
4085	650 353,38	1 460 724,29		25,00	
4086	650 345,75	1 460 708,11		25,00	
4087	650 341,50	1 460 696,28		25,00	
4088	650 338,75	1 460 685,73		25,00	
4089	650 335,07	1 460 663,38		25,00	
4090	650 334,32	1 460 651,28		25,00	
4091	650 335,00	1 460 641,53		25,00	
4092	650 336,84	1 460 628,73		25,00	
4093	650 342,40	1 460 607,86		25,00	
4094	650 346,24	1 460 593,02		25,00	
4095	650 352,56	1 460 573,39		25,00	
4096	650 377,40	1 460 497,47		25,00	
4097	650 381,68	1 460 476,52		25,00	
4098	650 382,01	1 460 471,08		25,00	
4099	650 382,25	1 460 464,05		25,00	
4100	650 382,13	1 460 456,53		25,00	
4101	650 377,32	1 460 432,25		25,00	
4102	650 369,93	1 460 416,24		25,00	
4103	650 361,65	1 460 401,99		25,00	
4104	650 353,89	1 460 390,91		25,00	
4105	650 346,12	1 460 378,71		25,00	
4106	650 335,31	1 460 361,94		25,00	
4107	650 285,41	1 460 279,38		25,00	
4108	650 229,20	1 460 189,37		25,00	
4109	650 196,15	1 460 135,47		25,00	
4110	650 154,61	1 460 068,01		25,00	
4111	650 149,83	1 460 059,67		25,00	
4112	650 144,27	1 460 046,96		25,00	
4113	650 139,81	1 460 035,31		25,00	
4114	650 137,02	1 460 021,64		25,00	
4115	650 135,28	1 460 008,24		25,00	
4116	650 134,26	1 459 998,23		25,00	
4117	650 134,89	1 459 981,88		25,00	
4118	650 136,20	1 459 965,99		25,00	
4119	650 148,35	1 459 859,37		25,00	
4120	650 167,85	1 459 686,04		25,00	
4121	650 180,88	1 459 572,10		25,00	
4122	650 191,60	1 459 476,64		25,00	
4123	650 193,19	1 459 463,77		25,00	
4124	650 196,75	1 459 449,77		25,00	
4125	650 200,89	1 459 437,78		25,00	
4126	650 208,33	1 459 426,11		25,00	
4127	650 215,43	1 459 418,50		25,00	
4128	650 223,63	1 459 410,33		25,00	
4129	650 243,80	1 459 393,61		25,00	
4130	650 268,62	1 459 375,11		25,00	
4131	650 300,77	1 459 351,42		25,00	
4132	650 319,97	1 459 337,19		25,00	

Раздел 2

Сведения о местоположении границ объекта					
1	2	3	4	5	6
4133	650 393,48	1 459 281,28	Картометрический метод	25,00	—
4134	650 411,67	1 459 267,95		25,00	
4135	650 433,49	1 459 247,19		25,00	
4136	650 445,29	1 459 232,04		25,00	
4137	650 451,94	1 459 220,15		25,00	
4138	650 458,04	1 459 205,17		25,00	
4139	650 460,91	1 459 192,44		25,00	
4140	650 462,81	1 459 174,16		25,00	
4141	650 460,14	1 459 131,78		25,00	
4142	650 451,67	1 459 045,37		25,00	
4143	650 448,94	1 459 014,81		25,00	
4144	650 446,25	1 458 987,20		25,00	
4145	650 443,87	1 458 957,78		25,00	
4146	650 436,48	1 458 856,53		25,00	
4147	650 433,07	1 458 803,80		25,00	
4148	650 428,82	1 458 738,47		25,00	
4149	650 425,82	1 458 691,36		25,00	
4150	650 420,64	1 458 626,83		25,00	
4151	650 420,64	1 458 606,66		25,00	
4152	650 420,82	1 458 598,35		25,00	
4153	650 420,94	1 458 586,33		25,00	
4154	650 421,90	1 458 581,04		25,00	
4155	650 425,91	1 458 571,19		25,00	
4156	650 432,70	1 458 564,40		25,00	
4157	650 450,45	1 458 552,55		25,00	
4158	650 483,85	1 458 535,99		25,00	
4159	650 495,32	1 458 528,74		25,00	
4160	650 539,28	1 458 507,16		25,00	
4161	650 664,31	1 458 447,52		25,00	
4162	650 760,20	1 458 400,58		25,00	
4163	650 905,00	1 458 331,97		25,00	
4164	650 947,15	1 458 312,00		25,00	
4165	650 980,46	1 458 296,60		25,00	
4166	650 994,36	1 458 291,43		25,00	
4167	651 014,19	1 458 286,91		25,00	
4168	651 035,80	1 458 287,95		25,00	
4169	651 071,46	1 458 296,88		25,00	
4170	651 121,89	1 458 312,71		25,00	
4171	651 159,97	1 458 324,63		25,00	
4172	651 178,79	1 458 330,89		25,00	
4173	651 197,48	1 458 338,56		25,00	
4174	651 216,15	1 458 350,58		25,00	
4175	651 254,90	1 458 381,90		25,00	
4176	651 297,24	1 458 417,47		25,00	
4177	651 317,03	1 458 430,57		25,00	
4178	651 338,92	1 458 438,48		25,00	
4179	651 358,63	1 458 441,39		25,00	
4180	651 391,04	1 458 444,15		25,00	
4181	651 461,74	1 458 450,13		25,00	
4182	651 522,35	1 458 454,97		25,00	
4183	651 552,88	1 458 457,70		25,00	
4184	651 633,49	1 458 465,45		25,00	
4185	651 690,79	1 458 471,07		25,00	
4186	651 706,58	1 458 470,83		25,00	
4187	651 719,29	1 458 469,89		25,00	

Раздел 2

Сведения о местоположении границ объекта					
1	2	3	4	5	6
4188	651 738,32	1 458 464,98	Картометрический метод	25,00	—
4189	651 749,01	1 458 461,80		25,00	
4190	651 780,75	1 458 451,32		25,00	
4191	651 785,28	1 458 449,17		25,00	
4192	651 803,59	1 458 440,02		25,00	
4193	651 827,14	1 458 416,46		25,00	
4194	651 854,59	1 458 382,43		25,00	
4195	651 870,36	1 458 362,00		25,00	
4196	651 879,18	1 458 352,60		25,00	
4197	651 885,74	1 458 346,86		25,00	
4198	651 893,41	1 458 342,50		25,00	
4199	651 906,57	1 458 337,29		25,00	
4200	651 927,41	1 458 329,97		25,00	
4201	651 933,36	1 458 328,15		25,00	
4202	652 044,08	1 458 289,58		25,00	
4203	652 080,50	1 458 278,73		25,00	
4204	652 115,70	1 458 267,04		25,00	
4205	652 127,08	1 458 262,61		25,00	
4206	652 150,22	1 458 254,27		25,00	
4207	652 175,14	1 458 245,53		25,00	
4208	652 198,51	1 458 237,42		25,00	
4209	652 208,43	1 458 236,77		25,00	
4210	652 211,31	1 458 236,95		25,00	
4211	652 223,29	1 458 238,25		25,00	
4212	652 284,68	1 458 249,78		25,00	
4213	652 338,12	1 458 257,99		25,00	
4214	652 390,64	1 458 266,80		25,00	
4215	652 415,86	1 458 271,18		25,00	
4216	652 432,33	1 458 274,64		25,00	
4217	652 446,98	1 458 278,58		25,00	
4218	652 461,42	1 458 284,20		25,00	
4219	652 472,30	1 458 289,74		25,00	
4220	652 506,42	1 458 312,20		25,00	
4221	652 544,18	1 458 337,57		25,00	
4222	652 571,81	1 458 360,38		25,00	
4223	652 602,15	1 458 390,41		25,00	
4224	652 615,41	1 458 400,48		25,00	
4225	652 628,09	1 458 408,78		25,00	
4226	652 645,31	1 458 413,00		25,00	
4227	652 653,69	1 458 413,69		25,00	
4228	652 661,54	1 458 413,57		25,00	
4229	652 673,58	1 458 411,78		25,00	
4230	652 682,67	1 458 408,59		25,00	
4231	652 709,31	1 458 399,02		25,00	
4232	652 753,60	1 458 380,75		25,00	
4233	652 789,97	1 458 365,08		25,00	
4234	652 833,26	1 458 348,07		25,00	
4235	652 887,83	1 458 326,89		25,00	
4236	652 990,52	1 458 283,34		25,00	
4237	653 098,46	1 458 085,08		25,00	
4238	653 181,99	1 457 945,02		25,00	
4239	653 199,48	1 457 884,92		25,00	
4240	653 200,73	1 457 880,62		25,00	
4241	653 202,06	1 457 876,05		25,00	
4242	653 271,93	1 457 635,95		25,00	

Раздел 2

Сведения о местоположении границ объекта					
1	2	3	4	5	6
4243	653 288,28	1 457 607,23	Картометрический метод	25,00	—
4244	653 572,49	1 457 288,54		25,00	
4245	653 664,43	1 457 092,67		25,00	Закрепление отсутствует
4246	653 693,08	1 457 166,64		25,00	
4247	653 749,94	1 457 279,71		25,00	
4248	653 790,63	1 457 403,57		25,00	
4249	653 813,45	1 457 464,89		25,00	
4250	653 836,83	1 457 525,90		25,00	
4251	653 884,59	1 457 630,06		25,00	
4252	653 893,35	1 457 643,02		25,00	
4253	653 900,15	1 457 665,57		25,00	
4254	653 927,59	1 457 705,85		25,00	
4255	653 974,56	1 457 774,37		25,00	
4256	654 018,45	1 457 835,21		25,00	
4257	654 056,28	1 457 879,75		25,00	
4258	654 112,79	1 457 927,12		25,00	
4259	654 180,63	1 457 969,09		25,00	
4260	654 291,84	1 458 023,83		25,00	
4261	654 404,17	1 458 081,63		25,00	
4262	654 572,51	1 458 172,67		25,00	
4263	654 624,33	1 458 198,63		25,00	
4264	654 765,77	1 458 254,95		25,00	
4265	654 812,42	1 458 261,80		25,00	
4266	654 881,45	1 458 265,95		25,00	
4267	654 907,61	1 458 261,52		25,00	
4268	655 039,46	1 458 228,66		25,00	
4269	655 088,15	1 458 213,00		25,00	
4270	655 109,89	1 458 207,95		25,00	
4271	655 208,95	1 458 165,85		25,00	
4272	655 241,70	1 458 138,00		25,00	—
1034	655 264,03	1 458 122,96		25,00	

Раздел 2

Сведения о местоположении границ объекта					
1	2	3	4	5	6
ИТ-1(14)					
4273	650 044,37	1 464 471,26	Картометрический метод	25,00	—
4274	650 104,22	1 464 483,14		25,00	
4275	650 194,41	1 464 472,91		25,00	
4276	650 194,71	1 464 478,89		25,00	
4277	650 205,68	1 464 589,02		25,00	
4278	650 197,72	1 464 589,79		25,00	
4279	650 046,91	1 464 606,31		25,00	
4273	650 044,37	1 464 471,26		25,00	
ИТ-1(15)					
4280	651 273,93	1 464 192,88	Картометрический метод	25,00	—
4281	651 250,57	1 464 194,83		25,00	
4282	651 245,13	1 464 193,81		25,00	
4283	651 243,67	1 464 194,60		25,00	
4284	651 242,64	1 464 240,50		25,00	-
4285	651 100,18	1 464 256,79		25,00	
4286	650 846,84	1 464 290,89		25,00	
206	650 470,75	1 464 341,77		25,00	—
4287	650 470,73	1 464 341,77		25,00	-
4288	650 280,30	1 464 363,64		25,00	
4289	650 275,23	1 464 364,22		25,00	
4290	650 256,52	1 464 365,96		25,00	
4291	650 204,53	1 464 372,95		25,00	
4292	650 077,88	1 464 386,27		25,00	
4293	650 047,11	1 464 391,08		25,00	
4294	650 043,24	1 464 392,22		25,00	
4295	650 043,24	1 464 409,75		25,00	
4296	650 231,95	1 464 385,06		25,00	
4297	650 274,20	1 464 380,46		25,00	
4298	650 282,29	1 464 377,92		25,00	
4299	650 342,26	1 464 371,12		25,00	
4300	650 390,55	1 464 366,00		25,00	
4301	650 409,97	1 464 363,80		25,00	
4302	650 441,96	1 464 362,39		25,00	
4303	650 710,46	1 464 329,24		25,00	
4304	650 937,76	1 464 297,52		25,00	
4305	651 003,58	1 464 288,52		25,00	
168864	651 176,30	1 464 263,88		25,00	—
4307	651 194,90	1 464 260,87		25,00	-
4308	651 288,18	1 464 241,64		25,00	
4309	651 286,22	1 464 224,18		25,00	
4310	651 285,70	1 464 195,15		25,00	—
4280	651 273,93	1 464 192,88		25,00	
ИТ-1(16)					
4311	650 716,28	1 450 089,34	Картометрический метод	25,00	—
4312	650 694,04	1 450 107,11		25,00	
4313	650 681,33	1 450 088,71		25,00	
4314	650 650,82	1 450 120,44		25,00	
4315	650 641,73	1 450 110,12		25,00	
4316	650 623,96	1 450 089,80		25,00	
4317	650 578,88	1 450 132,98		25,00	
4318	650 596,19	1 450 149,16		25,00	
4319	650 615,23	1 450 174,38		25,00	
4320	650 597,32	1 450 195,61		25,00	
4321	650 587,36	1 450 205,99		25,00	

Раздел 2

Сведения о местоположении границ объекта					
1	2	3	4	5	6
4322	650 584,78	1 450 209,43	Картометрический метод	25,00	—
4323	650 569,34	1 450 207,37		25,00	
4324	650 565,50	1 450 199,12		25,00	
4325	650 556,34	1 450 190,07		25,00	
4326	650 527,23	1 450 161,34		25,00	
4327	650 523,07	1 450 155,57		25,00	
4328	650 519,79	1 450 149,43		25,00	-
4329	650 515,53	1 450 137,47		25,00	
4330	650 505,83	1 450 117,29		25,00	—
4331	650 504,87	1 450 112,17		25,00	
4332	650 507,38	1 450 102,93		25,00	-
4333	650 506,95	1 450 098,34		25,00	—
4334	650 502,63	1 450 093,28		25,00	
4335	650 496,17	1 450 087,37		25,00	-
4336	650 483,48	1 450 079,44		25,00	—
4337	650 470,30	1 450 072,92		25,00	
4338	650 457,32	1 450 068,53		25,00	-
4339	650 446,01	1 450 058,79		25,00	—
4340	650 442,75	1 450 053,36		25,00	
4341	650 440,65	1 450 044,03		25,00	
4342	650 444,72	1 450 032,64		25,00	
4343	650 453,29	1 450 026,75		25,00	
4344	650 473,77	1 450 015,02		25,00	-
4345	650 487,78	1 450 012,66		25,00	—
4346	650 499,70	1 450 011,92		25,00	
2394	650 513,79	1 450 014,07		25,00	
2395	650 528,17	1 450 019,12		25,00	
2396	650 538,40	1 450 028,33		25,00	
4350	650 548,23	1 450 034,72		25,00	
4351	650 578,17	1 450 045,24		25,00	
4352	650 587,08	1 450 042,25		25,00	
4353	650 592,46	1 450 035,26		25,00	
4354	650 598,79	1 450 022,43		25,00	
4355	650 599,84	1 450 009,85		25,00	
4356	650 595,86	1 450 003,72		25,00	
4357	650 575,65	1 449 990,43		25,00	-
4358	650 571,97	1 449 981,64		25,00	
4359	650 577,60	1 449 968,11		25,00	—
4360	650 582,50	1 449 954,06		25,00	
4361	650 585,94	1 449 947,81		25,00	-
4362	650 594,69	1 449 942,01		25,00	—
4363	650 612,22	1 449 936,96		25,00	
4364	650 626,01	1 449 931,26		25,00	
4365	650 636,93	1 449 940,76		25,00	
4366	650 680,84	1 449 906,57		25,00	
4367	650 697,34	1 449 749,55		25,00	
4368	650 750,11	1 449 586,06		25,00	
4369	650 838,72	1 449 581,00		25,00	
4370	650 842,27	1 449 633,08		25,00	
4371	650 806,51	1 449 636,65		25,00	
4372	650 769,83	1 449 779,56		25,00	
4373	650 881,09	1 449 970,22		25,00	
4374	650 907,00	1 450 020,70		25,00	
4375	650 889,32	1 450 053,74		25,00	
4376	650 885,93	1 450 054,22		25,00	

Раздел 2

Сведения о местоположении границ объекта					
1	2	3	4	5	6
4377	650 883,10	1 450 055,38	Картометрический метод	25,00	—
4378	650 880,67	1 450 058,11		25,00	
4379	650 879,94	1 450 061,35		25,00	
4380	650 874,19	1 450 061,30		25,00	
4381	650 862,05	1 450 070,91		25,00	
4382	650 842,98	1 450 084,55		25,00	
4383	650 798,35	1 450 028,72		25,00	
4384	650 789,61	1 450 024,99		25,00	
4385	650 723,48	1 450 079,02		25,00	
4311	650 716,28	1 450 089,34		25,00	
ИТ-1(17)					
4386	651 246,91	1 450 391,08	Картометрический метод	25,00	—
4387	651 167,17	1 450 393,81		25,00	
4388	651 158,96	1 450 405,21		25,00	
4389	651 121,69	1 450 405,58		25,00	
4390	651 091,51	1 450 405,89		25,00	
4391	651 088,80	1 450 375,94		25,00	
4392	651 081,16	1 450 376,46		25,00	
4393	651 081,86	1 450 352,52		25,00	
4394	651 114,94	1 450 350,35		25,00	
4395	651 113,63	1 450 337,74		25,00	
4396	651 148,02	1 450 338,18		25,00	
4397	651 149,33	1 450 318,62		25,00	
4398	651 225,24	1 450 316,50		25,00	
4386	651 246,91	1 450 391,08		25,00	
ИТ-1(19)					
4419	653 911,04	1 450 420,38	Картометрический метод	25,00	—
4420	653 932,54	1 450 420,29		25,00	
4421	653 933,35	1 450 439,78		25,00	
4422	653 939,35	1 450 439,68		25,00	
4423	653 947,66	1 450 475,31		25,00	
4424	653 946,81	1 450 516,58		25,00	
4425	653 973,52	1 450 549,72		25,00	
4426	653 981,68	1 450 629,94		25,00	
4427	654 009,07	1 450 627,26		25,00	
4428	654 039,89	1 450 592,28		25,00	
4429	654 079,40	1 450 576,49		25,00	
4430	654 134,46	1 450 576,19		25,00	
4431	654 211,55	1 450 588,49		25,00	
4432	654 275,28	1 450 554,41		25,00	
4433	654 314,50	1 450 465,29		25,00	
4434	654 085,21	1 450 397,16		25,00	
4435	653 992,54	1 450 356,22		25,00	
4436	653 910,01	1 450 386,64		25,00	
4419	653 911,04	1 450 420,38		25,00	
ИТ-1(20)					
4437	653 360,75	1 449 863,86	Картометрический метод	25,00	—
4438	653 362,14	1 449 867,01		25,00	
4439	653 363,80	1 449 870,69		25,00	
4440	653 366,01	1 449 874,87		25,00	
4441	653 367,92	1 449 877,74		25,00	
4442	653 370,37	1 449 880,86		25,00	
4443	653 372,02	1 449 883,74		25,00	
4444	653 373,66	1 449 886,34		25,00	
4445	653 375,30	1 449 888,96		25,00	

Раздел 2

Сведения о местоположении границ объекта					
1	2	3	4	5	6
4446	653 377,73	1 449 891,28	Картометрический метод	25,00	—
4447	653 380,17	1 449 893,88		25,00	
4448	653 383,12	1 449 896,19		25,00	
4449	653 386,08	1 449 897,73		25,00	
4450	653 389,05	1 449 900,83		25,00	
4451	653 392,02	1 449 903,41		25,00	
4452	653 394,73	1 449 906,53		25,00	
4453	653 397,44	1 449 909,65		25,00	
4454	653 398,58	1 449 913,33		25,00	
4455	653 399,98	1 449 917,00		25,00	
4456	653 401,62	1 449 920,14		25,00	
4457	653 402,44	1 449 924,75		25,00	
4458	653 404,43	1 449 927,75		25,00	
4459	653 405,04	1 449 932,51		25,00	
4460	653 407,78	1 449 936,42		25,00	
4461	653 410,52	1 449 940,59		25,00	
4462	653 412,17	1 449 944,00		25,00	
4463	653 414,60	1 449 946,32		25,00	
4464	653 417,02	1 449 948,12		25,00	
4465	653 419,18	1 449 950,19		25,00	
4466	653 421,60	1 449 951,73		25,00	
4467	653 425,06	1 449 952,44		25,00	
4468	653 427,73	1 449 953,71		25,00	
4469	653 431,18	1 449 954,16		25,00	
4470	653 434,37	1 449 954,62		25,00	
4471	653 437,03	1 449 954,83		25,00	
4472	653 440,47	1 449 955,29		25,00	
4473	653 443,13	1 449 955,50		25,00	
4474	653 445,52	1 449 955,70		25,00	
4475	653 447,90	1 449 955,39		25,00	
4476	653 450,81	1 449 955,32		25,00	
4477	653 454,52	1 449 955,51		25,00	
4478	653 457,68	1 449 954,91		25,00	
4479	653 461,93	1 449 955,35		25,00	
4480	653 464,58	1 449 955,29		25,00	
4481	653 467,50	1 449 955,75		25,00	
4482	653 470,94	1 449 955,69		25,00	
4483	653 476,00	1 449 956,89		25,00	
4484	653 480,27	1 449 958,66		25,00	
4485	653 484,29	1 449 960,68		25,00	
4486	653 488,30	1 449 962,98		25,00	
4487	653 491,24	1 449 963,97		25,00	
4488	653 494,18	1 449 965,49		25,00	
4489	653 497,38	1 449 966,48		25,00	
4490	653 500,58	1 449 968,00		25,00	
4491	653 503,27	1 449 969,79		25,00	
4492	653 506,74	1 449 970,77		25,00	
4493	653 511,28	1 449 972,79		25,00	
4494	653 515,29	1 449 974,56		25,00	
4495	653 519,30	1 449 976,59		25,00	
4496	653 523,84	1 449 978,61		25,00	
4497	653 528,64	1 449 979,83		25,00	
4498	653 532,91	1 449 981,59		25,00	
4499	653 536,92	1 449 983,09		25,00	
4500	653 541,19	1 449 984,85		25,00	

Раздел 2

Сведения о местоположении границ объекта					
1	2	3	4	5	6
4501	653 544,13	1 449 986,10	Картометрический метод	25,00	—
4502	653 547,31	1 449 986,56		25,00	
4503	653 550,78	1 449 987,55		25,00	
4504	653 552,89	1 449 987,77		25,00	
4505	653 555,54	1 449 987,45		25,00	
4506	653 558,16	1 449 986,85		25,00	
4507	653 569,92	1 450 023,44		25,00	
4508	653 547,63	1 450 034,24		25,00	
4509	653 544,98	1 450 028,28		25,00	
4510	653 536,13	1 450 031,98		25,00	
4511	653 530,41	1 450 035,41		25,00	
4512	653 521,88	1 450 016,75		25,00	
4513	653 519,23	1 450 017,35		25,00	
4514	653 507,37	1 449 999,07		25,00	
4515	653 504,66	1 450 004,56		25,00	
4516	653 493,30	1 450 012,85		25,00	
4517	653 485,04	1 450 014,77		25,00	
4518	653 504,56	1 450 060,95		25,00	
4519	653 504,94	1 450 070,95		25,00	
4520	653 507,02	1 450 075,70		25,00	
4521	653 501,65	1 450 080,57		25,00	
4522	653 503,91	1 450 089,76		25,00	
4523	653 495,73	1 450 100,46		25,00	
4524	653 499,02	1 450 118,31		25,00	
4525	653 499,63	1 450 129,82		25,00	
4526	653 537,95	1 450 183,98		25,00	
4527	653 537,41	1 450 203,46		25,00	
4528	653 540,44	1 450 203,61		25,00	
4529	653 539,74	1 450 212,11		25,00	
4530	653 537,26	1 450 212,07		25,00	
4531	653 535,84	1 450 242,05		25,00	
4532	653 540,12	1 450 242,30		25,00	
4533	653 539,62	1 450 252,08		25,00	
4534	653 536,41	1 450 251,99		25,00	
4535	653 535,97	1 450 263,19		25,00	
4536	653 534,84	1 450 263,11		25,00	
4537	653 535,65	1 450 280,34		25,00	
4538	653 538,53	1 450 280,80		25,00	
4539	653 537,74	1 450 289,85		25,00	
4540	653 535,32	1 450 290,31		25,00	
4541	653 534,75	1 450 329,74		25,00	
4542	653 534,39	1 450 354,31		25,00	
4543	653 534,35	1 450 358,88		25,00	
4544	653 534,51	1 450 393,09		25,00	
4545	653 560,54	1 450 393,08		25,00	
4546	653 560,59	1 450 391,16		25,00	
4547	653 568,59	1 450 391,12		25,00	
4548	653 568,42	1 450 393,46		25,00	
4549	653 613,57	1 450 393,50		25,00	
4550	653 613,85	1 450 391,34		25,00	
4551	653 621,84	1 450 392,37		25,00	
4552	653 621,58	1 450 393,38		25,00	
4553	653 650,12	1 450 393,99		25,00	
4554	653 650,43	1 450 391,34		25,00	
4555	653 659,66	1 450 391,68		25,00	

Раздел 2

Сведения о местоположении границ объекта					
1	2	3	4	5	6
4556	653 659,74	1 450 394,46	Картометрический метод	25,00	—
4557	653 694,80	1 450 395,77		25,00	
4558	653 694,51	1 450 397,78		25,00	
4559	653 694,05	1 450 399,53		25,00	
4560	653 530,48	1 450 397,09		25,00	
4561	653 530,26	1 450 358,85		25,00	
4562	653 530,30	1 450 354,28		25,00	
4563	653 531,20	1 450 262,87		25,00	
4564	653 470,53	1 450 257,99		25,00	
4565	653 470,82	1 450 253,32		25,00	
4566	653 531,59	1 450 257,67		25,00	
4567	653 534,91	1 450 186,83		25,00	
4568	653 529,69	1 450 179,47		25,00	
4569	653 527,93	1 450 180,67		25,00	
4570	653 512,28	1 450 158,48		25,00	
4571	653 514,06	1 450 157,10		25,00	
4572	653 500,03	1 450 136,36		25,00	
4573	653 495,61	1 450 129,80		25,00	
4574	653 495,07	1 450 127,28		25,00	
4575	653 496,53	1 450 126,92		25,00	
4576	653 494,24	1 450 114,70		25,00	
4577	653 493,46	1 450 110,29		25,00	
4578	653 491,68	1 450 108,10		25,00	
4579	653 477,45	1 450 109,76		25,00	
4580	653 452,54	1 450 113,92		25,00	
4581	653 448,06	1 450 090,90		25,00	
4582	653 420,45	1 450 095,86		25,00	
4583	653 412,09	1 450 049,85		25,00	
4584	653 401,36	1 450 051,47		25,00	
4585	653 388,87	1 450 053,65		25,00	
4586	653 355,47	1 450 058,79		25,00	
4587	653 355,69	1 450 061,71		25,00	
4588	653 346,39	1 450 063,30		25,00	
4589	653 345,87	1 450 060,27		25,00	
4590	653 291,58	1 450 068,29		25,00	
4591	653 290,85	1 450 086,96		25,00	
4592	653 279,98	1 450 089,08		25,00	
4593	653 226,38	1 450 099,62		25,00	
4594	653 196,56	1 450 079,83		25,00	
4595	653 198,61	1 450 066,80		25,00	
4596	653 191,71	1 450 057,41		25,00	
4597	653 188,27	1 450 061,46		25,00	
4598	653 181,21	1 450 047,31		25,00	
4599	653 179,35	1 450 043,81		25,00	
4600	653 192,59	1 450 036,99		25,00	
4601	653 203,61	1 450 056,37		25,00	
4602	653 208,34	1 450 053,97		25,00	
4603	653 227,41	1 450 045,43		25,00	
4604	653 260,72	1 450 032,80		25,00	
4605	653 258,62	1 450 026,06		25,00	
4606	653 285,60	1 450 018,06		25,00	
4607	653 284,56	1 450 001,59		25,00	
4608	653 283,71	1 449 991,85		25,00	
4609	653 297,82	1 449 984,51		25,00	
4610	653 306,21	1 449 984,06		25,00	

Раздел 2

Сведения о местоположении границ объекта					
1	2	3	4	5	6
4611	653 311,41	1 449 984,09	Картометрический метод	25,00	—
4612	653 321,27	1 449 983,27		25,00	
4613	653 327,06	1 449 982,78		25,00	
4614	653 332,74	1 449 980,43		25,00	
4615	653 338,24	1 449 979,73		25,00	
4616	653 343,20	1 449 979,11		25,00	
4617	653 348,19	1 449 978,45		25,00	
4618	653 353,44	1 449 977,77		25,00	
4619	653 361,65	1 449 975,63		25,00	
4620	653 365,75	1 449 970,05		25,00	
4621	653 371,07	1 449 968,92		25,00	
4622	653 385,54	1 449 972,49		25,00	
4623	653 385,15	1 449 949,58		25,00	
4624	653 368,83	1 449 956,99		25,00	
4625	653 349,17	1 449 948,84		25,00	
4626	653 285,01	1 449 958,10		25,00	
4627	653 272,40	1 449 959,21		25,00	
4628	653 259,42	1 449 921,81		25,00	
4629	653 258,12	1 449 896,11		25,00	
4630	653 266,07	1 449 840,54		25,00	
4631	653 271,36	1 449 805,21		25,00	
4632	653 277,51	1 449 807,99		25,00	
4633	653 281,25	1 449 809,49		25,00	
4634	653 283,95	1 449 811,82		25,00	
4635	653 287,65	1 449 812,00		25,00	
4636	653 293,00	1 449 813,48		25,00	
4637	653 297,52	1 449 814,70		25,00	
4638	653 301,52	1 449 816,20		25,00	
4639	653 304,71	1 449 816,39		25,00	
4640	653 307,88	1 449 816,32		25,00	
4641	653 311,09	1 449 817,58		25,00	
4642	653 315,07	1 449 818,55		25,00	
4643	653 318,80	1 449 819,80		25,00	
4644	653 323,61	1 449 821,27		25,00	
4645	653 329,22	1 449 824,33		25,00	
4646	653 333,24	1 449 826,35		25,00	
4647	653 336,97	1 449 827,86		25,00	
4648	653 340,21	1 449 830,17		25,00	
4649	653 342,36	1 449 831,72		25,00	
4650	653 344,26	1 449 834,06		25,00	
4651	653 346,44	1 449 837,18		25,00	
4652	653 349,17	1 449 840,83		25,00	
4653	653 351,10	1 449 845,02		25,00	
4654	653 353,04	1 449 848,95		25,00	
4655	653 354,43	1 449 852,09	25,00		
4656	653 356,07	1 449 854,97	25,00		
4657	653 357,44	1 449 857,33	25,00		
4658	653 358,83	1 449 860,74	25,00		
4437	653 360,75	1 449 863,86	25,00		
ИТ-1(21)					
4659	653 259,93	1 450 235,21	Картометрический метод	25,00	—
4660	653 288,89	1 450 216,20		25,00	
4661	653 305,17	1 450 280,39		25,00	
4662	653 308,39	1 450 283,81		25,00	
4663	653 314,84	1 450 285,04		25,00	

Раздел 2

Сведения о местоположении границ объекта					
1	2	3	4	5	6
4664	653 338,29	1 450 281,55	Картометрический метод	25,00	—
4665	653 340,79	1 450 300,65		25,00	
4666	653 345,25	1 450 310,31		25,00	
4667	653 342,26	1 450 321,95		25,00	
4668	653 340,55	1 450 322,01		25,00	
4669	653 313,95	1 450 322,94		25,00	
4670	653 287,32	1 450 314,30		25,00	
4671	653 266,67	1 450 312,97		25,00	
4672	653 244,70	1 450 312,97		25,00	
4673	653 233,04	1 450 306,99		25,00	
4659	653 259,93	1 450 235,21		25,00	
ИТ-1(23)					
4696	655 583,91	1 457 976,09	Картометрический метод	25,00	Закрепление отсутствует
4697	655 604,91	1 457 954,72		25,00	
4698	655 648,74	1 457 911,03		25,00	
4699	655 680,03	1 457 883,16		25,00	
4700	655 700,01	1 457 874,22		25,00	
4701	655 715,46	1 457 864,81		25,00	
4702	655 755,23	1 457 842,41		25,00	
4703	655 803,90	1 457 809,07		25,00	
4704	655 851,86	1 457 781,39		25,00	
4705	655 880,64	1 457 771,82		25,00	
4706	655 888,25	1 457 770,58		25,00	
4707	655 935,63	1 457 749,58		25,00	
4708	655 975,44	1 457 734,09		25,00	
4709	655 993,43	1 457 729,25		25,00	
4710	656 012,44	1 457 720,98		25,00	
4711	656 056,02	1 457 715,44		25,00	
4712	656 109,28	1 457 709,19		25,00	
4713	656 130,72	1 457 706,80		25,00	
4714	656 158,46	1 457 702,52		25,00	-
4715	656 195,84	1 457 695,61		25,00	
4716	656 239,12	1 457 684,90		25,00	
4717	656 246,26	1 457 680,80		25,00	
4718	656 251,61	1 457 679,08		25,00	
4719	656 274,68	1 457 668,16		25,00	
4720	656 277,21	1 457 670,18		25,00	
4721	656 280,17	1 457 668,59		25,00	
4722	656 279,44	1 457 665,49		25,00	

Раздел 2

Сведения о местоположении границ объекта					
1	2	3	4	5	6
4723	656 289,69	1 457 660,43	Картометрический метод	25,00	-
4724	656 359,05	1 457 633,42		25,00	
4725	656 374,08	1 457 622,70		25,00	
4726	656 365,76	1 457 609,73		25,00	
4727	656 310,54	1 457 639,10		25,00	
4728	656 239,62	1 457 656,87		25,00	
4729	656 229,88	1 457 658,23		25,00	
4730	656 217,10	1 457 661,43		25,00	Закрепление отсутствует
4731	656 184,65	1 457 673,49		25,00	
4732	656 169,52	1 457 679,30		25,00	
4733	656 126,83	1 457 679,80		25,00	
4734	656 088,98	1 457 687,43		25,00	
4735	656 041,51	1 457 687,33		25,00	
4736	656 031,59	1 457 682,96		25,00	
4737	655 999,68	1 457 693,51		25,00	
4738	655 961,43	1 457 701,23		25,00	
4739	655 940,36	1 457 706,42		25,00	
4740	655 932,93	1 457 712,63		25,00	
4741	655 913,45	1 457 720,74		25,00	
4742	655 900,21	1 457 724,92		25,00	
4743	655 876,33	1 457 738,31		25,00	
4744	655 859,78	1 457 745,61		25,00	
4745	655 849,03	1 457 752,61		25,00	
4746	655 838,49	1 457 761,92		25,00	
4747	655 802,67	1 457 777,13		25,00	
4748	655 791,03	1 457 787,22		25,00	
4749	655 750,26	1 457 815,64		25,00	
4750	655 684,08	1 457 832,70		25,00	
4751	655 670,98	1 457 844,45		25,00	
4752	655 660,52	1 457 859,96		25,00	
4753	655 640,23	1 457 878,02		25,00	
4754	655 617,75	1 457 898,64		25,00	

Раздел 2

Сведения о местоположении границ объекта					
1	2	3	4	5	6
4755	655 579,52	1 457 935,43	Картометрический метод	25,00	Закрепление отсутствует
4756	655 555,56	1 457 967,14		25,00	
4757	655 540,34	1 457 980,03		25,00	
4758	655 518,73	1 457 999,97		25,00	
4759	655 513,58	1 458 005,40		25,00	
4760	655 488,72	1 458 017,73		25,00	
4761	655 469,85	1 458 018,87		25,00	
4762	655 457,06	1 458 024,26		25,00	
4763	655 444,80	1 458 024,29		25,00	
4764	655 441,54	1 458 022,04		25,00	
4765	655 436,97	1 458 021,74		25,00	
4766	655 433,32	1 458 023,59		25,00	
4767	655 418,62	1 458 023,46		25,00	
4768	655 402,80	1 458 020,15		25,00	
4769	655 393,93	1 458 017,62		25,00	
4770	655 390,02	1 458 031,36		25,00	
4771	655 388,81	1 458 038,83		25,00	
4772	655 399,12	1 458 040,55		25,00	
4773	655 372,29	1 458 072,07		25,00	—
4774	655 369,56	1 458 100,95		25,00	
4775	655 378,51	1 458 106,27		25,00	
4776	655 380,82	1 458 116,41		25,00	
4777	655 402,54	1 458 115,52		25,00	
4778	655 425,57	1 458 109,34		25,00	
4779	655 450,81	1 458 097,67	25,00		
4780	655 461,36	1 458 091,83	25,00		
4781	655 514,95	1 458 053,01	25,00	Закрепление отсутствует	
4782	655 515,59	1 458 034,37	25,00		
4783	655 529,85	1 458 024,58	25,00		
4696	655 583,91	1 457 976,09		25,00	
ИТ-1(25)					
5552	653 888,34	1 454 261,38	Картометрический метод	25,00	—
5863	653 878,95	1 454 258,82		25,00	
5862	653 876,94	1 454 258,27		25,00	
5861	653 878,28	1 454 243,19		25,00	
5860	653 880,64	1 454 216,71		25,00	
5859	653 929,33	1 454 214,12		25,00	

Раздел 2

Сведения о местоположении границ объекта					
1	2	3	4	5	6
5858	653 939,12	1 454 229,90	Картометрический метод	25,00	—
5857	653 947,23	1 454 229,27		25,00	-
5856	653 953,79	1 454 216,79		25,00	
5855	653 986,32	1 454 221,65		25,00	
5854	654 012,62	1 454 225,03		25,00	
5853	654 024,07	1 454 223,76		25,00	
5852	654 030,51	1 454 222,64		25,00	
5851	654 039,26	1 454 226,34		25,00	
5850	654 057,75	1 454 227,36		25,00	
5849	654 097,21	1 454 229,59		25,00	
5848	654 107,94	1 454 232,15		25,00	
5847	654 124,79	1 454 233,48		25,00	
5846	654 128,45	1 454 229,72		25,00	
5845	654 179,18	1 454 246,50		25,00	
5844	654 218,92	1 454 250,73		25,00	
5843	654 219,77	1 454 237,13		25,00	—
5842	654 221,92	1 454 224,27		25,00	
5841	654 224,16	1 454 222,25		25,00	
5840	654 232,58	1 454 184,82		25,00	
5839	654 240,22	1 454 184,82		25,00	
5838	654 326,54	1 454 151,12		25,00	
155510	654 408,98	1 454 179,71		25,00	
155522	654 455,47	1 454 186,36		25,00	
155521	654 460,31	1 454 187,32		25,00	
155511	654 560,47	1 454 210,96		25,00	
5834	654 591,38	1 454 217,72		25,00	
5833	654 591,97	1 454 214,47		25,00	
5832	654 597,04	1 454 215,49		25,00	
5831	654 697,27	1 454 240,04		25,00	
5830	654 702,58	1 454 240,47		25,00	
5826	654 849,30	1 454 218,79		25,00	
5825	654 854,44	1 454 217,99		25,00	
5824	654 964,99	1 454 202,92		25,00	
5823	654 965,91	1 454 236,73		25,00	
5822	654 964,33	1 454 265,13		25,00	
5821	654 968,87	1 454 265,88		25,00	
5820	654 970,18	1 454 253,27		25,00	
5819	654 981,92	1 454 254,56		25,00	
5818	654 980,55	1 454 267,27		25,00	
5817	654 984,69	1 454 267,62		25,00	
5816	654 986,31	1 454 257,04		25,00	
5815	655 022,41	1 454 261,56		25,00	
5814	655 022,44	1 454 262,37		25,00	
5813	655 027,92	1 454 262,88		25,00	
1659	655 035,28	1 454 201,44		25,00	
155519	655 039,06	1 454 198,78		25,00	
5811	655 089,13	1 454 194,90		25,00	
5810	655 099,65	1 454 143,46		25,00	
5809	655 136,54	1 454 191,14		25,00	
155500	655 258,35	1 454 184,21		25,00	
5808	655 155,64	1 454 295,66		25,00	
5807	655 227,89	1 454 338,91		25,00	
5806	655 266,57	1 454 347,10		25,00	
5805	655 305,48	1 454 340,24		25,00	
5804	655 358,34	1 454 334,13		25,00	

Раздел 2

Сведения о местоположении границ объекта					
1	2	3	4	5	6
5803	655 389,45	1 454 333,64	Картометрический метод	25,00	—
5802	655 415,34	1 454 362,67		25,00	
5801	655 426,94	1 454 402,23		25,00	
5800	655 402,83	1 454 454,37		25,00	
5799	655 409,94	1 454 473,61		25,00	
5798	655 429,79	1 454 487,29		25,00	
5797	655 474,72	1 454 482,88		25,00	
5796	655 507,39	1 454 487,90		25,00	
5795	655 507,56	1 454 495,79		25,00	
5794	655 501,65	1 454 504,40		25,00	
5793	655 472,45	1 454 517,02		25,00	
5792	655 430,55	1 454 637,95		25,00	
5791	655 402,25	1 454 651,89		25,00	
5790	655 401,73	1 454 665,18		25,00	
5789	655 380,24	1 454 676,16		25,00	
5788	655 390,51	1 454 701,08		25,00	
5787	655 365,33	1 454 763,86		25,00	
5786	655 359,11	1 454 769,80		25,00	
5785	655 332,31	1 454 729,64		25,00	
5784	655 334,31	1 454 762,48		25,00	
5783	655 324,06	1 454 770,85		25,00	
5782	655 326,50	1 454 773,89		25,00	
5781	655 330,79	1 454 777,21		25,00	
5780	655 315,71	1 454 778,70		25,00	
5779	655 311,23	1 454 769,63		25,00	
5778	655 298,88	1 454 748,22		25,00	
5777	655 309,84	1 454 739,53		25,00	
5776	655 271,87	1 454 688,40		25,00	
5775	655 260,63	1 454 696,75		25,00	
5774	655 246,83	1 454 685,06		25,00	
5773	655 240,66	1 454 681,18		25,00	
5772	655 236,43	1 454 680,30		25,00	
5771	655 231,28	1 454 680,39		25,00	
5770	655 227,55	1 454 681,85		25,00	
5769	655 201,53	1 454 700,79		25,00	
5768	655 199,15	1 454 698,47		25,00	
5767	655 188,29	1 454 682,67		25,00	
5766	655 185,97	1 454 684,32		25,00	
5765	655 177,33	1 454 672,75		25,00	
5764	655 169,28	1 454 659,54		25,00	
5763	655 160,58	1 454 634,50		25,00	
5762	655 146,01	1 454 612,52		25,00	
5761	655 132,58	1 454 594,75		25,00	
5760	655 131,50	1 454 593,10		25,00	
5759	655 131,89	1 454 589,62		25,00	
5758	655 126,04	1 454 584,02		25,00	
5757	655 107,94	1 454 560,69		25,00	
5756	655 073,84	1 454 554,91		25,00	
5755	654 974,73	1 454 571,30		25,00	
5754	654 963,31	1 454 576,06		25,00	
5753	654 940,53	1 454 593,58		25,00	
5752	654 875,86	1 454 620,08		25,00	
5751	654 816,86	1 454 627,04		25,00	
5750	654 817,52	1 454 614,86		25,00	
5749	654 710,36	1 454 607,51		25,00	

Раздел 2

Сведения о местоположении границ объекта					
1	2	3	4	5	6
5748	654 700,40	1 454 606,79	Картометрический метод	25,00	—
5747	654 679,89	1 454 607,36		25,00	
5746	654 674,39	1 454 608,31		25,00	
5745	654 667,23	1 454 608,87		25,00	
5744	654 644,99	1 454 627,78		25,00	
5743	654 618,05	1 454 638,08		25,00	
5742	654 622,04	1 454 641,82		25,00	
5741	654 616,07	1 454 649,32		25,00	
5740	654 587,03	1 454 668,06		25,00	
5739	654 576,49	1 454 680,58		25,00	
5738	654 574,49	1 454 667,42		25,00	-
5737	654 562,79	1 454 669,03		25,00	
5736	654 551,69	1 454 667,65		25,00	
5735	654 552,35	1 454 660,78		25,00	
5734	654 555,57	1 454 657,63		25,00	
5733	654 559,97	1 454 631,23		25,00	
5732	654 560,56	1 454 629,75		25,00	
5731	654 575,04	1 454 574,46		25,00	—
5730	654 590,85	1 454 547,18		25,00	-
5729	654 587,97	1 454 544,59		25,00	
5728	654 585,60	1 454 542,48		25,00	
5727	654 599,75	1 454 529,65		25,00	
5726	654 591,17	1 454 520,12		25,00	—
5725	654 592,21	1 454 510,96		25,00	
5724	654 590,50	1 454 511,90		25,00	-
5723	654 576,75	1 454 510,39		25,00	
5722	654 568,37	1 454 503,66		25,00	
5721	654 565,36	1 454 501,98		25,00	
5720	654 563,31	1 454 500,54		25,00	
5719	654 562,53	1 454 499,91		25,00	
5718	654 561,74	1 454 499,23		25,00	
5717	654 558,90	1 454 496,16		25,00	
5716	654 538,28	1 454 474,21		25,00	
5715	654 536,97	1 454 475,78		25,00	
5714	654 531,05	1 454 469,08		25,00	
5713	654 532,38	1 454 467,96		25,00	
5712	654 524,35	1 454 459,39		25,00	
5711	654 524,40	1 454 458,65		25,00	
5710	654 524,40	1 454 457,96		25,00	
5709	654 524,33	1 454 457,27		25,00	
5708	654 524,17	1 454 456,45		25,00	
5707	654 519,40	1 454 451,42		25,00	
5706	654 518,15	1 454 450,15		25,00	
5705	654 516,39	1 454 448,65		25,00	—
1707	654 515,33	1 454 447,94		25,00	
1708	654 513,97	1 454 447,27		25,00	
5704	654 513,03	1 454 446,90		25,00	
5703	654 500,22	1 454 432,80		25,00	
1711	654 499,50	1 454 431,30		25,00	
5702	654 498,88	1 454 430,32		25,00	
5701	654 496,96	1 454 428,23		25,00	
5700	654 493,20	1 454 424,28		25,00	
5699	654 485,75	1 454 416,53		25,00	-
5698	654 479,94	1 454 410,54		25,00	
5697	654 474,64	1 454 405,02		25,00	

Раздел 2

Сведения о местоположении границ объекта					
1	2	3	4	5	6
5696	654 472,89	1 454 406,89	Картометрический метод	25,00	-
5695	654 471,29	1 454 408,00		25,00	
5694	654 468,53	1 454 406,79		25,00	
5693	654 458,53	1 454 400,82		25,00	
5692	654 448,32	1 454 410,80		25,00	
5691	654 392,72	1 454 355,58		25,00	
5690	654 393,78	1 454 354,43		25,00	
5689	654 374,33	1 454 335,47		25,00	
5688	654 345,21	1 454 335,12		25,00	
5687	654 327,18	1 454 335,19		25,00	
5686	654 326,60	1 454 331,05		25,00	
5685	654 328,72	1 454 300,40		25,00	
5684	654 317,11	1 454 296,89		25,00	
5683	654 273,84	1 454 294,09		25,00	
5682	654 267,40	1 454 288,14		25,00	
5681	654 267,40	1 454 288,14		25,00	
5680	654 260,19	1 454 336,99		25,00	
5679	654 253,94	1 454 385,38		25,00	
5678	654 252,55	1 454 392,35		25,00	
5677	654 252,13	1 454 397,83		25,00	
5676	654 248,86	1 454 450,11		25,00	
5675	654 253,72	1 454 490,11		25,00	
5674	654 264,16	1 454 564,36		25,00	
5673	654 270,82	1 454 575,03		25,00	
5672	654 253,76	1 454 591,08		25,00	
5671	654 249,06	1 454 592,90		25,00	
5670	654 237,50	1 454 609,42		25,00	
5669	654 241,98	1 454 615,87		25,00	
5668	654 250,00	1 454 619,95		25,00	
5667	654 253,54	1 454 622,02		25,00	
5666	654 251,22	1 454 621,81		25,00	
5665	654 247,91	1 454 622,75		25,00	
5664	654 245,98	1 454 624,80		25,00	
5663	654 231,16	1 454 639,50		25,00	
5662	654 244,90	1 454 653,79		25,00	
5661	654 240,51	1 454 658,88		25,00	
5660	654 233,35	1 454 666,25		25,00	
5659	654 225,42	1 454 674,89		25,00	
5658	654 219,66	1 454 681,55		25,00	
5657	654 210,74	1 454 692,30		25,00	
5656	654 190,55	1 454 714,98		25,00	
5655	654 179,72	1 454 729,15		25,00	
5654	654 179,21	1 454 731,67		25,00	
5653	654 176,60	1 454 735,12		25,00	
5652	654 168,18	1 454 746,88		25,00	
5651	654 168,00	1 454 747,18		25,00	
5650	654 167,92	1 454 747,51		25,00	
5649	654 167,89	1 454 747,94		25,00	
5648	654 167,97	1 454 748,44		25,00	
5647	654 168,11	1 454 748,78		25,00	
5646	654 160,36	1 454 758,96		25,00	
5645	654 161,03	1 454 759,46		25,00	
5644	654 158,74	1 454 762,71		25,00	
5643	654 157,97	1 454 762,08		25,00	
5642	654 155,17	1 454 765,81		25,00	

Раздел 2

Сведения о местоположении границ объекта					
1	2	3	4	5	6
5641	654 152,71	1 454 769,44	Картометрический метод	25,00	-
5640	654 140,55	1 454 781,92		25,00	
5639	654 097,27	1 454 783,00		25,00	
5638	654 082,38	1 454 790,97		25,00	—
5637	654 044,37	1 454 805,03		25,00	
5636	654 017,14	1 454 811,28		25,00	
5635	653 996,59	1 454 815,44		25,00	
5634	653 943,03	1 454 824,78		25,00	
5633	653 930,98	1 454 826,55		25,00	
5632	653 912,30	1 454 828,64		25,00	
5631	653 893,54	1 454 829,65		25,00	
5630	653 872,07	1 454 829,48		25,00	
5629	653 851,48	1 454 827,91		25,00	
5628	653 843,84	1 454 827,14		25,00	
1827	653 838,17	1 454 826,56		25,00	
5627	653 828,75	1 454 822,35		25,00	
1161	653 822,56	1 454 820,72		25,00	Закрепление отсутствует
1162	653 816,00	1 454 819,00		25,00	
1163	653 816,38	1 454 814,08		25,00	
5626	653 816,65	1 454 810,68		25,00	
5625	653 817,07	1 454 805,47		25,00	—
5624	653 825,32	1 454 807,65		25,00	
5623	653 825,73	1 454 804,72		25,00	
5622	653 830,09	1 454 805,33		25,00	
5621	653 830,40	1 454 801,50		25,00	Закрепление отсутствует
5620	653 845,14	1 454 802,52		25,00	—
5619	653 858,27	1 454 805,04		25,00	
5618	653 890,96	1 454 808,47		25,00	
5617	653 897,79	1 454 809,16		25,00	
5616	653 945,65	1 454 810,88		25,00	
5615	653 949,50	1 454 807,33		25,00	
5614	653 992,37	1 454 795,68		25,00	
5613	654 038,68	1 454 788,43		25,00	
155667	654 038,20	1 454 787,06		25,00	
5612	654 074,21	1 454 773,79		25,00	
5611	654 074,87	1 454 775,14		25,00	
5610	654 092,58	1 454 765,22		25,00	
5609	654 102,62	1 454 758,18		25,00	
5608	654 112,11	1 454 750,40		25,00	
5607	654 126,08	1 454 735,77		25,00	
5606	654 137,09	1 454 722,80		25,00	
5605	654 147,59	1 454 707,70		25,00	
5604	654 159,87	1 454 688,51		25,00	
5603	654 161,14	1 454 689,30		25,00	
5602	654 169,96	1 454 674,54		25,00	
5601	654 180,72	1 454 655,21		25,00	
5600	654 194,06	1 454 628,82		25,00	
5599	654 202,29	1 454 611,64		25,00	
5598	654 199,48	1 454 610,56		25,00	
5597	654 203,79	1 454 597,89		25,00	
5596	654 207,53	1 454 583,38		25,00	

Раздел 2

Сведения о местоположении границ объекта					
1	2	3	4	5	6
5595	654 209,80	1 454 570,73	Картометрический метод	25,00	—
5594	654 211,21	1 454 557,97		25,00	
5593	654 210,72	1 454 542,06		25,00	
5592	654 206,89	1 454 518,74		25,00	
5591	654 205,52	1 454 508,22		25,00	
5590	654 201,44	1 454 487,87		25,00	
5589	654 196,44	1 454 474,16		25,00	
5588	654 169,87	1 454 433,26		25,00	
5587	654 154,92	1 454 410,40		25,00	
5586	654 135,97	1 454 394,24		25,00	
5585	654 129,25	1 454 389,34		25,00	
5584	654 114,58	1 454 378,64		25,00	
5583	654 102,85	1 454 370,04		25,00	
5582	654 099,11	1 454 367,65		25,00	
155487	654 099,11	1 454 367,65		25,00	
5580	654 094,33	1 454 398,31		25,00	
155490	654 078,28	1 454 487,84		25,00	
5578	654 085,53	1 454 512,83		25,00	
155476	654 097,80	1 454 553,73		25,00	
5576	654 097,84	1 454 558,94		25,00	
5575	654 082,60	1 454 564,34		25,00	
5574	654 064,19	1 454 569,40		25,00	
5573	654 043,10	1 454 568,44		25,00	
155479	653 992,35	1 454 563,63		25,00	
155480	653 993,95	1 454 542,55		25,00	
155499	654 013,62	1 454 512,16		25,00	
155491	654 057,03	1 454 511,41		25,00	
5568	654 057,12	1 454 484,14		25,00	
5566	654 055,77	1 454 394,32		25,00	
5563	654 033,80	1 454 380,17		25,00	
5562	653 974,42	1 454 338,42		25,00	
5561	653 961,80	1 454 334,59		25,00	
5560	653 946,04	1 454 315,47		25,00	
5559	653 924,56	1 454 314,12		25,00	
5558	653 924,12	1 454 310,65		25,00	
5557	653 915,94	1 454 310,65		25,00	
5556	653 916,03	1 454 306,18		25,00	
5555	653 905,94	1 454 303,99		25,00	
5554	653 897,51	1 454 294,39		25,00	
5553	653 890,95	1 454 267,49		25,00	
5552	653 888,34	1 454 261,38		25,00	
Вырез 1 из 6					
6734	655 169,69	1 454 452,27	Картометрический метод	25,00	—
6735	655 168,71	1 454 477,01		25,00	
6736	655 159,82	1 454 486,94		25,00	
6737	655 152,82	1 454 484,76		25,00	
6738	655 145,51	1 454 507,55		25,00	
6739	655 135,16	1 454 515,72		25,00	
6740	655 100,50	1 454 528,10		25,00	
6741	655 064,85	1 454 535,05		25,00	
6742	655 047,77	1 454 527,08		25,00	
6743	654 989,32	1 454 490,05		25,00	-
6718	654 985,52	1 454 488,16		25,00	
6719	654 988,61	1 454 483,41		25,00	
6720	654 997,21	1 454 487,65		25,00	

Раздел 2

Сведения о местоположении границ объекта					
1	2	3	4	5	6
6721	655 005,13	1 454 471,93	Картометрический метод	25,00	—
6722	655 007,52	1 454 467,18		25,00	
6723	654 998,98	1 454 462,97		25,00	
6724	655 001,58	1 454 457,82		25,00	
6725	655 009,56	1 454 463,14		25,00	
6726	655 017,54	1 454 466,89		25,00	
6727	655 023,58	1 454 468,87		25,00	
6728	655 026,33	1 454 459,89		25,00	
6729	655 041,05	1 454 466,39		25,00	
6730	655 051,99	1 454 465,40		25,00	
6731	655 057,74	1 454 448,89		25,00	
6732	655 128,13	1 454 460,10		25,00	
6733	655 128,97	1 454 454,15		25,00	
6734	655 169,69	1 454 452,27		25,00	
Вырез 2 из 6					
6759	655 073,15	1 454 333,42	Картометрический метод	25,00	—
6760	655 089,91	1 454 370,21		25,00	
6761	655 091,88	1 454 386,06		25,00	
6762	655 081,40	1 454 407,82		25,00	
6763	655 065,61	1 454 417,11		25,00	
6764	655 031,97	1 454 412,88		25,00	
6765	655 010,95	1 454 417,46		25,00	
6766	654 957,58	1 454 411,64		25,00	
6767	654 948,68	1 454 415,16		25,00	
6768	654 911,26	1 454 427,86		25,00	-
6769	654 912,55	1 454 416,31		25,00	
6770	654 887,18	1 454 413,19		25,00	
6771	654 865,43	1 454 418,83		25,00	
6772	654 746,21	1 454 404,95		25,00	
6773	654 746,38	1 454 397,31		25,00	—
6774	654 729,56	1 454 395,90		25,00	
6775	654 729,04	1 454 402,39		25,00	-
6776	654 690,51	1 454 396,98		25,00	
6777	654 626,98	1 454 317,53		25,00	—
6744	654 628,05	1 454 307,91		25,00	
6745	654 639,84	1 454 272,69		25,00	
6746	654 644,26	1 454 271,19		25,00	
6747	654 710,52	1 454 282,66		25,00	
6748	654 720,47	1 454 283,81		25,00	
6749	654 833,48	1 454 301,47		25,00	
6750	654 846,50	1 454 296,96		25,00	
6751	654 891,26	1 454 304,11		25,00	
6752	654 898,79	1 454 309,22		25,00	
6753	654 921,02	1 454 320,32		25,00	
6754	654 933,73	1 454 320,68		25,00	
6755	654 970,21	1 454 329,35		25,00	
6756	655 022,93	1 454 331,00		25,00	
6757	655 026,79	1 454 328,99		25,00	
6758	655 030,74	1 454 331,38		25,00	
6759	655 073,15	1 454 333,42		25,00	
Вырез 3 из 6					
8002	654 182,04	1 454 278,79	Картометрический метод	25,00	—
8003	654 211,33	1 454 283,02		25,00	
8004	654 217,33	1 454 283,89		25,00	
8005	654 223,23	1 454 285,23		25,00	

Раздел 2

Сведения о местоположении границ объекта					
1	2	3	4	5	6
8006	654 225,38	1 454 287,81	Картометрический метод	25,00	—
8007	654 237,17	1 454 309,59		25,00	-
8008	654 229,68	1 454 386,14		25,00	
8009	654 222,49	1 454 423,37		25,00	
8010	654 215,40	1 454 423,86		25,00	
8011	654 204,54	1 454 410,78		25,00	—
8012	654 174,49	1 454 382,77		25,00	
8013	654 162,93	1 454 372,27		25,00	
8014	654 154,30	1 454 363,93		25,00	
8015	654 165,79	1 454 288,66		25,00	
8016	654 179,99	1 454 290,96		25,00	
8002	654 182,04	1 454 278,79		25,00	
Вырез 4 из 6					
7994	654 022,70	1 454 254,06	Картометрический метод	25,00	—
7995	654 065,43	1 454 256,99		25,00	
7996	654 080,32	1 454 256,62		25,00	
7997	654 109,18	1 454 258,96		25,00	
7998	654 107,85	1 454 286,70		25,00	
7999	654 105,27	1 454 307,11		25,00	
8000	654 095,44	1 454 332,70		25,00	
8001	654 010,84	1 454 268,85		25,00	
7994	654 022,70	1 454 254,06		25,00	
Вырез 5 из 6					
1645	654 500,56	1 454 245,68	Картометрический метод	25,00	—
931	654 424,94	1 454 216,64		25,00	
930	654 408,73	1 454 225,13		25,00	
929	654 373,44	1 454 261,12		25,00	
928	654 374,81	1 454 297,56		25,00	-
927	654 395,76	1 454 302,95		25,00	
926	654 405,75	1 454 314,15		25,00	
925	654 438,46	1 454 347,22		25,00	
924	654 475,30	1 454 386,48		25,00	
923	654 478,89	1 454 382,82		25,00	
922	654 490,25	1 454 372,67		25,00	
921	654 512,82	1 454 349,86		25,00	
920	654 513,76	1 454 347,54		25,00	
919	654 514,03	1 454 346,18		25,00	
918	654 514,28	1 454 345,15		25,00	
917	654 514,38	1 454 342,85		25,00	
916	654 514,17	1 454 340,26		25,00	
915	654 513,49	1 454 337,77		25,00	
914	654 512,50	1 454 335,37		25,00	
913	654 511,40	1 454 333,40		25,00	
912	654 510,48	1 454 332,44		25,00	
911	654 495,51	1 454 316,41		25,00	
910	654 495,74	1 454 315,72		25,00	
909	654 500,06	1 454 311,69		25,00	
908	654 504,20	1 454 316,36		25,00	
907	654 522,93	1 454 336,70		25,00	
906	654 520,79	1 454 339,31		25,00	
905	654 521,04	1 454 341,22		25,00	
904	654 522,60	1 454 342,46		25,00	
903	654 558,26	1 454 308,26		25,00	
902	654 561,91	1 454 311,97		25,00	
901	654 560,27	1 454 313,73		25,00	

Раздел 2

Сведения о местоположении границ объекта					
1	2	3	4	5	6
900	654 559,84	1 454 314,93	Картометрический метод	25,00	—
899	654 560,12	1 454 316,10		25,00	-
898	654 554,01	1 454 321,53		25,00	
897	654 542,11	1 454 332,70		25,00	
896	654 516,98	1 454 356,86		25,00	
895	654 486,64	1 454 386,20		25,00	
894	654 519,88	1 454 420,77		25,00	
893	654 526,35	1 454 428,38		25,00	
892	654 583,26	1 454 487,36		25,00	
891	654 593,68	1 454 498,10		25,00	
890	654 627,76	1 454 464,99		25,00	
889	654 628,72	1 454 464,07		25,00	—
888	654 689,39	1 454 405,16		25,00	-
887	654 653,49	1 454 365,07		25,00	—
886	654 648,30	1 454 354,80		25,00	
951	654 642,72	1 454 343,63		25,00	
950	654 640,56	1 454 342,30		25,00	
949	654 633,99	1 454 336,01		25,00	
948	654 585,19	1 454 279,91		25,00	
946	654 560,25	1 454 267,35		25,00	
1648	654 547,41	1 454 259,04		25,00	
155523	654 542,94	1 454 262,86		25,00	
1649	654 535,65	1 454 269,79		25,00	
155508	654 514,12	1 454 251,39		25,00	
1645	654 500,56	1 454 245,68		25,00	
Вырез 6 из 6					
155890	654 854,48	1 454 519,67	Картометрический метод	25,00	—
155889	654 855,13	1 454 509,92		25,00	
155888	654 855,63	1 454 504,39		25,00	
155887	654 858,16	1 454 480,33		25,00	
155883	654 841,12	1 454 479,12		25,00	
155909	654 841,73	1 454 473,65		25,00	
155908	654 836,75	1 454 467,11		25,00	
155907	654 838,42	1 454 452,31		25,00	
155906	654 841,06	1 454 453,09		25,00	
155905	654 894,10	1 454 459,19		25,00	
155904	654 900,63	1 454 457,06		25,00	
155903	654 903,43	1 454 453,33		25,00	
155902	654 904,78	1 454 446,10		25,00	
155901	654 907,11	1 454 430,42		25,00	-
155900	654 814,37	1 454 422,71		25,00	
155899	654 730,55	1 454 414,01		25,00	
155898	654 728,35	1 454 415,48		25,00	
155897	654 726,09	1 454 418,13		25,00	
155896	654 684,25	1 454 443,46		25,00	
155935	654 671,06	1 454 463,25		25,00	
155934	654 669,05	1 454 468,36		25,00	
155933	654 667,93	1 454 469,50		25,00	
155932	654 665,77	1 454 468,81		25,00	
155931	654 663,10	1 454 473,81		25,00	
155930	654 661,54	1 454 478,05		25,00	
155929	654 652,00	1 454 505,10		25,00	
155928	654 643,57	1 454 504,59		25,00	
155927	654 636,33	1 454 518,11		25,00	
155926	654 637,07	1 454 526,44		25,00	

Раздел 2

Сведения о местоположении границ объекта					
1	2	3	4	5	6
155925	654 625,71	1 454 535,40	Картометрический метод	25,00	-
155924	654 620,33	1 454 538,06		25,00	
155923	654 618,10	1 454 545,66		25,00	
155922	654 615,29	1 454 558,29		25,00	
155871	654 606,52	1 454 566,47		25,00	—
155870	654 605,43	1 454 567,64		25,00	-
155869	654 580,27	1 454 615,23		25,00	
155878	654 574,92	1 454 663,48		25,00	
155877	654 593,08	1 454 647,95		25,00	—
155876	654 625,07	1 454 624,11		25,00	
155875	654 658,03	1 454 604,20		25,00	
155874	654 665,14	1 454 598,30		25,00	
155921	654 665,82	1 454 597,25		25,00	
155920	654 667,85	1 454 595,95		25,00	
155919	654 683,77	1 454 585,08		25,00	
155918	654 750,09	1 454 588,32		25,00	
155917	654 749,96	1 454 595,62		25,00	
155916	654 770,34	1 454 599,55		25,00	
155915	654 793,81	1 454 601,23		25,00	
155914	654 819,93	1 454 602,50		25,00	
155913	654 832,25	1 454 592,39		25,00	
155912	654 872,11	1 454 590,88		25,00	
155911	654 898,81	1 454 548,97		25,00	
155910	654 856,96	1 454 544,33		25,00	
155886	654 854,00	1 454 533,41		25,00	
155891	654 853,93	1 454 527,98		25,00	
155890	654 854,48	1 454 519,67		25,00	
ИТ-1(26)					
6080	654 556,31	1 454 731,48	Картометрический метод	25,00	—
8453	654 552,50	1 454 735,93		25,00	Закрепление отсутствует
6078	654 587,59	1 454 772,17		25,00	
6077	654 592,64	1 454 777,48		25,00	—
6076	654 598,93	1 454 782,14		25,00	
6075	654 626,62	1 454 811,45		25,00	
6074	654 623,51	1 454 814,37		25,00	
6073	654 629,02	1 454 820,96		25,00	
6072	654 630,60	1 454 822,63		25,00	
6071	654 648,61	1 454 846,00		25,00	
6070	654 679,39	1 454 878,19		25,00	
6069	654 694,35	1 454 893,99		25,00	
6068	654 725,86	1 454 926,17		25,00	Закрепление отсутствует
6067	654 763,26	1 454 965,98		25,00	
6066	654 768,83	1 454 971,72		25,00	—
6065	654 774,55	1 454 980,69		25,00	
6064	654 794,14	1 454 966,15		25,00	
6063	654 801,42	1 454 943,83		25,00	
6062	654 811,86	1 454 977,43		25,00	
6061	654 820,93	1 454 963,37		25,00	
6060	654 826,79	1 454 957,89		25,00	
6059	654 847,64	1 454 952,87		25,00	
6058	654 863,28	1 454 952,06		25,00	
6057	654 921,64	1 454 956,43		25,00	-

Раздел 2

Сведения о местоположении границ объекта					
1	2	3	4	5	6
6056	654 904,02	1 455 025,54	Картометрический метод	25,00	—
6055	654 924,80	1 455 033,83		25,00	-
6054	654 928,18	1 455 039,25		25,00	
6053	654 928,81	1 455 045,66		25,00	
6052	654 927,95	1 455 049,25		25,00	
6051	654 926,06	1 455 053,11		25,00	
6050	654 910,35	1 455 070,51		25,00	
6049	654 906,31	1 455 074,05		25,00	
6048	654 905,08	1 455 074,98		25,00	
6047	654 903,29	1 455 076,01		25,00	
6046	654 901,87	1 455 076,63		25,00	
6045	654 899,33	1 455 077,43		25,00	
6044	654 897,74	1 455 078,23		25,00	
6043	654 896,32	1 455 079,32		25,00	
6042	654 894,68	1 455 081,25		25,00	
6041	654 884,88	1 455 105,18		25,00	
6040	654 882,74	1 455 108,34		25,00	
6039	654 879,77	1 455 110,27		25,00	
6038	654 876,26	1 455 111,02		25,00	
6037	654 873,08	1 455 110,46		25,00	
6036	654 861,36	1 455 105,50		25,00	
6035	654 852,59	1 455 101,74		25,00	—
6034	654 846,52	1 455 099,27		25,00	
6033	654 830,01	1 455 092,90		25,00	
6032	654 813,63	1 455 084,50		25,00	
6031	654 790,57	1 455 076,68		25,00	
6030	654 769,10	1 455 067,91		25,00	
6029	654 766,56	1 455 073,55		25,00	
400	654 797,80	1 455 086,44		25,00	
6028	654 802,58	1 455 088,66		25,00	
6027	654 840,58	1 455 103,29		25,00	-
6026	654 858,37	1 455 110,59		25,00	
6025	654 879,44	1 455 119,90		25,00	
6024	654 881,50	1 455 120,77		25,00	
6023	654 881,81	1 455 120,87		25,00	
6022	654 882,71	1 455 121,15		25,00	
6021	654 883,39	1 455 121,30		25,00	
6020	654 882,40	1 455 123,44		25,00	
6019	654 880,38	1 455 127,59		25,00	
6018	654 880,56	1 455 127,69		25,00	
6017	654 880,17	1 455 128,84		25,00	
6016	654 887,77	1 455 132,37		25,00	
6015	654 895,46	1 455 122,57		25,00	
6014	654 896,67	1 455 120,67		25,00	
6013	654 911,91	1 455 084,83		25,00	
6012	654 911,96	1 455 084,41		25,00	
6011	654 912,20	1 455 082,56		25,00	
6010	654 914,05	1 455 078,13		25,00	
6009	654 931,48	1 455 057,31		25,00	
6008	654 932,54	1 455 055,39		25,00	
6007	654 934,83	1 455 051,66		25,00	
6006	654 937,35	1 455 048,09		25,00	
6005	654 940,07	1 455 044,67		25,00	
6004	654 943,01	1 455 041,43		25,00	
6003	654 946,14	1 455 038,37		25,00	

Раздел 2

Сведения о местоположении границ объекта					
1	2	3	4	5	6
6002	654 949,44	1 455 035,51	Картометрический метод	25,00	-
6001	654 952,04	1 455 033,50		25,00	
6000	654 953,86	1 455 032,54		25,00	
5999	654 954,01	1 455 031,84		25,00	
5998	654 955,04	1 455 030,34		25,00	
5997	654 940,65	1 455 024,25		25,00	
5996	654 924,73	1 455 017,55		25,00	
5995	654 919,79	1 455 015,48		25,00	
5994	654 919,63	1 455 014,52		25,00	
5993	654 919,61	1 455 010,78		25,00	
5992	654 920,70	1 455 004,59		25,00	
5991	654 926,68	1 454 985,51		25,00	
5990	654 931,92	1 454 968,77		25,00	
5989	654 933,89	1 454 966,15		25,00	
5988	654 936,61	1 454 963,89		25,00	
5987	654 938,24	1 454 963,09		25,00	
5986	654 941,16	1 454 962,04		25,00	
5985	654 951,13	1 454 960,56		25,00	—
5984	654 956,10	1 454 960,42		25,00	
5983	654 959,64	1 454 960,71		25,00	
5982	654 963,44	1 454 961,55		25,00	
5981	654 965,36	1 454 961,93		25,00	
5980	654 971,25	1 454 963,49		25,00	
5979	654 987,63	1 454 967,81		25,00	
5978	655 012,54	1 454 975,50		25,00	
5977	655 009,54	1 454 983,28		25,00	
5976	655 050,53	1 454 993,86		25,00	
5975	655 078,13	1 455 000,83		25,00	
5974	655 101,06	1 455 006,78		25,00	
5973	655 116,09	1 455 002,25		25,00	
5972	655 156,50	1 454 989,77		25,00	
5971	655 176,67	1 454 983,60		25,00	
5970	655 197,51	1 454 977,42		25,00	
5969	655 243,66	1 454 963,87		25,00	
5968	655 294,30	1 454 948,39		25,00	
5967	655 303,12	1 454 946,40		25,00	
5966	655 312,90	1 454 943,25		25,00	
5965	655 341,47	1 454 935,95		25,00	
5964	655 348,63	1 454 932,49		25,00	
5963	655 347,31	1 454 925,48		25,00	
5962	655 378,67	1 454 920,38		25,00	
5961	655 382,72	1 454 944,12		25,00	
5960	655 385,15	1 454 970,85		25,00	
5959	655 382,13	1 454 978,45		25,00	
5958	655 382,53	1 454 982,43		25,00	
5957	655 388,42	1 454 985,89		25,00	
5956	655 394,83	1 454 985,69		25,00	
5955	655 395,56	1 454 983,85		25,00	
5954	655 394,31	1 454 958,27		25,00	
5953	655 394,03	1 454 951,45		25,00	
5952	655 392,81	1 454 942,85		25,00	
5951	655 389,26	1 454 917,74		25,00	
5950	655 396,03	1 454 904,38		25,00	
5949	655 394,23	1 454 894,41		25,00	
5948	655 392,52	1 454 884,21		25,00	

Раздел 2

Сведения о местоположении границ объекта					
1	2	3	4	5	6
5947	655 391,41	1 454 879,31	Картометрический метод	25,00	—
5946	655 396,77	1 454 863,63		25,00	
5945	655 393,59	1 454 849,04		25,00	
5944	655 387,49	1 454 819,16		25,00	
5943	655 389,48	1 454 804,44		25,00	
5942	655 368,01	1 454 808,77		25,00	
5941	655 362,13	1 454 809,57		25,00	
5940	655 352,81	1 454 798,49		25,00	
5939	655 342,81	1 454 787,73		25,00	
5938	655 338,27	1 454 783,36		25,00	
5937	655 333,59	1 454 779,24		25,00	
5781	655 330,79	1 454 777,21		25,00	
5780	655 315,71	1 454 778,70		25,00	
5779	655 311,23	1 454 769,63		25,00	
5936	655 309,94	1 454 778,13		25,00	
5935	655 327,31	1 454 787,40		25,00	
5934	655 328,85	1 454 797,33		25,00	
5933	655 335,13	1 454 802,04		25,00	
5932	655 336,67	1 454 801,62		25,00	
5931	655 343,44	1 454 806,96		25,00	
5930	655 355,97	1 454 822,31		25,00	
5929	655 364,34	1 454 857,31		25,00	
5928	655 366,45	1 454 866,18		25,00	
5927	655 368,08	1 454 877,99		25,00	
5926	655 369,30	1 454 884,43		25,00	
5925	655 364,03	1 454 894,93		25,00	
5924	655 299,77	1 454 907,23		25,00	
5923	655 272,30	1 454 916,92		25,00	
5922	655 268,11	1 454 918,08		25,00	
5921	655 253,14	1 454 921,75		25,00	
5920	655 227,07	1 454 929,94		25,00	
5919	655 186,15	1 454 943,23		25,00	
5918	655 145,78	1 454 956,23		25,00	
5917	655 118,11	1 454 967,97		25,00	
5916	655 096,82	1 454 969,93		25,00	
5915	655 060,05	1 454 965,04		25,00	
5914	655 041,02	1 454 960,19		25,00	
5913	655 039,71	1 454 965,84		25,00	
5912	655 029,32	1 454 963,99		25,00	
5911	655 030,89	1 454 957,61		25,00	
5910	655 027,65	1 454 956,78		25,00	
5909	655 020,23	1 454 960,59		25,00	
5908	655 016,88	1 454 959,55		25,00	
5907	655 015,27	1 454 964,55		25,00	
5906	655 013,75	1 454 964,06		25,00	
5905	655 015,35	1 454 959,08		25,00	
5904	655 014,99	1 454 958,97		25,00	
5903	654 975,32	1 454 947,33		25,00	
5902	654 957,71	1 454 945,44		25,00	
5901	654 869,49	1 454 937,98		25,00	
5900	654 847,75	1 454 935,01		25,00	
5899	654 848,30	1 454 933,70		25,00	
5898	654 838,75	1 454 930,45		25,00	
5897	654 830,64	1 454 927,73		25,00	
5896	654 826,74	1 454 928,79		25,00	

Раздел 2

Сведения о местоположении границ объекта					
1	2	3	4	5	6
5895	654 827,03	1 454 929,74	Картометрический метод	25,00	—
5894	654 820,01	1 454 932,42		25,00	
5893	654 819,62	1 454 931,61		25,00	
5892	654 816,37	1 454 933,62		25,00	
5891	654 813,16	1 454 939,08		25,00	
5890	654 804,12	1 454 935,63		25,00	
5889	654 799,47	1 454 932,12		25,00	
5888	654 791,00	1 454 928,52		25,00	
5887	654 791,53	1 454 927,17		25,00	
5886	654 788,67	1 454 925,97		25,00	
5885	654 786,06	1 454 925,98		25,00	
5884	654 784,63	1 454 915,93		25,00	
5883	654 766,29	1 454 905,59		25,00	
5882	654 762,68	1 454 913,22		25,00	
5881	654 757,22	1 454 914,70		25,00	
5880	654 712,39	1 454 872,34		25,00	Закрепление отсутствует
5879	654 686,88	1 454 846,36		25,00	
5878	654 649,28	1 454 808,98		25,00	
5877	654 622,74	1 454 779,58		25,00	—
5876	654 617,07	1 454 773,82		25,00	
5875	654 607,02	1 454 763,82		25,00	
5874	654 597,56	1 454 754,39		25,00	
5873	654 593,93	1 454 750,43		25,00	
5872	654 569,25	1 454 725,81		25,00	
5871	654 567,06	1 454 716,28		25,00	
5870	654 566,81	1 454 710,01		25,00	
5869	654 567,59	1 454 703,78		25,00	
5868	654 572,16	1 454 690,09		25,00	
5739	654 576,49	1 454 680,58		25,00	-
5738	654 574,49	1 454 667,42		25,00	
5737	654 562,79	1 454 669,03		25,00	
5736	654 551,69	1 454 667,65		25,00	—
5867	654 551,59	1 454 701,02		25,00	
5866	654 552,60	1 454 702,62		25,00	
5865	654 547,46	1 454 708,33	25,00		
5864	654 546,30	1 454 715,93	25,00		
6080	654 556,31	1 454 731,48	25,00		
ИТ-1(34)					
6778	653 021,89	1 454 834,22	Картометрический метод	25,00	—
6837	653 017,35	1 454 763,95		25,00	
6836	653 063,07	1 454 676,43		25,00	
6835	653 093,34	1 454 656,79		25,00	Закрепление отсутствует
6834	653 126,26	1 454 659,19		25,00	
6833	653 229,73	1 454 639,81		25,00	—
6832	653 235,23	1 454 640,11		25,00	
6831	653 236,18	1 454 688,14		25,00	
6830	653 245,49	1 454 688,50		25,00	
6829	653 234,56	1 454 808,58		25,00	
6828	653 232,64	1 454 834,53		25,00	
6827	653 236,44	1 454 838,60		25,00	
6826	653 263,70	1 454 842,13		25,00	

Раздел 2

Сведения о местоположении границ объекта					
1	2	3	4	5	6
6825	653 323,92	1 454 849,17	Картометрический метод	25,00	—
6824	653 374,31	1 454 855,22		25,00	
6823	653 400,41	1 454 858,32		25,00	
6822	653 409,90	1 454 859,46		25,00	
6821	653 396,63	1 454 982,49		25,00	
6820	653 392,93	1 454 982,11		25,00	
6819	653 390,95	1 454 996,06		25,00	
6818	653 388,92	1 454 995,36		25,00	
6817	653 372,14	1 454 989,84		25,00	
6816	653 353,60	1 454 988,00		25,00	
6815	653 341,42	1 454 986,80		25,00	
6814	653 313,34	1 454 985,14		25,00	
6813	653 312,00	1 454 983,63		25,00	
6812	653 312,09	1 454 978,51		25,00	
6811	653 310,41	1 454 976,59		25,00	
6810	653 304,56	1 454 976,11		25,00	
6809	653 307,34	1 454 945,81		25,00	
6808	653 305,20	1 454 945,65		25,00	
6807	653 226,54	1 454 938,82		25,00	
6806	653 228,27	1 454 914,52		25,00	
6805	653 225,20	1 454 914,17		25,00	
6804	653 226,78	1 454 886,22		25,00	
6803	653 204,41	1 454 884,24		25,00	
6802	653 204,77	1 454 879,37		25,00	
6801	653 181,38	1 454 877,06		25,00	
6800	653 181,44	1 454 875,51		25,00	
6799	653 173,22	1 454 874,90		25,00	
6798	653 173,30	1 454 873,31		25,00	
6797	653 165,19	1 454 872,98		25,00	
6796	653 164,87	1 454 881,00		25,00	
6795	653 163,85	1 454 887,32		25,00	
6794	653 161,89	1 454 887,20		25,00	
6793	653 157,93	1 454 955,91		25,00	
6792	653 134,48	1 454 953,61		25,00	
6791	653 134,15	1 454 932,33		25,00	
6790	653 116,37	1 454 920,46		25,00	
6789	653 114,32	1 454 918,17		25,00	
6788	653 112,83	1 454 915,82		25,00	
6787	653 112,62	1 454 912,67		25,00	
6786	653 115,93	1 454 865,49		25,00	
6785	653 117,97	1 454 865,67		25,00	
6784	653 118,35	1 454 860,77		25,00	
6783	653 111,84	1 454 860,03		25,00	
6782	653 065,98	1 454 853,66		25,00	
6781	653 041,97	1 454 850,57		25,00	
6780	653 037,26	1 454 850,25		25,00	
6779	653 022,86	1 454 849,34		25,00	
6778	653 021,89	1 454 834,22		25,00	
Вырез 1 из 1					
6838	653 098,21	1 454 759,86	Картометрический метод	25,00	—
6839	653 098,08	1 454 777,59		25,00	
6840	653 069,37	1 454 777,72		25,00	
6841	653 069,10	1 454 760,33		25,00	
6838	653 098,21	1 454 759,86		25,00	
ИТ-1(35)					

Раздел 2

Сведения о местоположении границ объекта					
1	2	3	4	5	6
6899	653 255,49	1 455 524,18	Картометрический метод	25,00	—
6898	653 255,77	1 455 542,23		25,00	-
6428	653 260,41	1 455 574,84		25,00	—
6429	653 244,26	1 455 577,11		25,00	
6897	653 243,92	1 455 558,67		25,00	
159904	653 214,18	1 455 555,27		25,00	
159903	653 212,52	1 455 556,82		25,00	
6436	653 197,78	1 455 561,87		25,00	-
6437	653 144,24	1 455 558,98		25,00	
6894	653 140,99	1 455 540,18		25,00	—
6893	653 231,44	1 455 543,13		25,00	-
155	653 237,24	1 455 541,08		25,00	
6892	653 244,50	1 455 444,27		25,00	—
6891	653 247,85	1 455 406,95		25,00	
6890	653 250,73	1 455 406,92		25,00	
6889	653 252,33	1 455 388,63		25,00	
6888	653 255,46	1 455 309,74		25,00	
6887	653 259,44	1 455 266,90		25,00	
6886	653 189,39	1 455 260,68		25,00	
6885	653 189,07	1 455 263,91		25,00	
155659	653 148,44	1 455 259,69		25,00	
147	653 149,74	1 455 247,05		25,00	
146	653 145,10	1 455 246,67		25,00	
145	653 143,85	1 455 259,18		25,00	
6884	653 103,09	1 455 254,98		25,00	
6883	653 103,22	1 455 252,69		25,00	
6882	653 099,05	1 455 252,29		25,00	
6881	653 095,54	1 455 252,09		25,00	
6880	653 029,03	1 455 245,46		25,00	
6879	653 028,60	1 455 247,74		25,00	
6454	653 027,53	1 455 257,05		25,00	
6455	653 019,42	1 455 257,34		25,00	
6456	653 013,95	1 455 256,52		25,00	
6457	653 014,14	1 455 254,64		25,00	
6458	653 012,97	1 455 252,22		25,00	
6459	653 010,55	1 455 250,22		25,00	
6460	652 996,59	1 455 247,52		25,00	Закрепление отсутствует
6878	653 005,53	1 455 215,29		25,00	
6877	653 014,04	1 455 230,14		25,00	—
6876	653 017,80	1 455 230,46		25,00	
6875	653 019,43	1 455 220,28		25,00	
6874	653 359,50	1 455 253,52		25,00	
6873	653 361,93	1 455 253,72		25,00	
6872	653 371,56	1 455 253,21		25,00	
6871	653 463,14	1 455 257,48		25,00	
6870	653 472,32	1 455 256,16		25,00	
6869	653 546,37	1 455 263,60		25,00	
6868	653 558,10	1 455 263,75		25,00	
6396	653 636,45	1 455 262,60		25,00	
6397	653 634,52	1 455 281,02		25,00	
6867	653 555,27	1 455 283,24		25,00	
6866	653 551,21	1 455 332,74		25,00	
6865	653 547,81	1 455 366,61		25,00	
6864	653 547,23	1 455 371,27		25,00	

Раздел 2

Сведения о местоположении границ объекта					
1	2	3	4	5	6
6863	653 536,18	1 455 460,32	Картометрический метод	25,00	—
6862	653 527,32	1 455 460,40		25,00	
6861	653 528,84	1 455 448,72		25,00	
6860	653 531,71	1 455 426,62		25,00	
6859	653 528,25	1 455 426,18		25,00	
6858	653 530,04	1 455 411,21		25,00	
6857	653 531,02	1 455 402,89		25,00	
6856	653 534,45	1 455 403,34		25,00	
6855	653 536,09	1 455 388,49		25,00	
6854	653 543,89	1 455 314,02		25,00	
6853	653 546,14	1 455 291,89		25,00	
6852	653 450,55	1 455 282,34		25,00	
6851	653 424,54	1 455 282,15		25,00	
6850	653 367,78	1 455 275,87		25,00	
6849	653 360,20	1 455 278,54		25,00	
6848	653 293,76	1 455 271,70		25,00	
6847	653 292,14	1 455 291,34		25,00	
6846	653 287,61	1 455 346,28		25,00	
6845	653 281,83	1 455 396,32		25,00	
6844	653 275,89	1 455 444,82		25,00	
6843	653 266,79	1 455 519,15		25,00	
6842	653 255,68	1 455 517,96		25,00	
6899	653 255,49	1 455 524,18		25,00	
ИТ-1(42)					
7535	655 988,34	1 455 072,06	Картометрический метод	25,00	—
7536	655 980,90	1 455 073,55		25,00	
7537	655 970,18	1 455 078,16		25,00	
7538	655 952,68	1 455 092,58		25,00	
7539	655 878,74	1 455 152,36		25,00	
7540	655 802,86	1 455 212,77		25,00	
7541	655 739,31	1 455 264,21		25,00	
7542	655 675,72	1 455 315,63		25,00	
7543	655 665,56	1 455 339,02		25,00	
7544	655 646,80	1 455 342,29		25,00	
7545	655 626,89	1 455 358,86		25,00	
7548	655 594,27	1 455 386,13		25,00	
7549	655 587,70	1 455 391,62		25,00	
7550	655 579,04	1 455 398,88		25,00	
7551	655 570,07	1 455 402,46		25,00	
7552	655 520,93	1 455 442,26		25,00	
7553	655 506,13	1 455 454,71		25,00	
7554	655 483,39	1 455 473,08		25,00	
7555	655 431,60	1 455 514,90		25,00	
7556	655 411,84	1 455 530,88		25,00	
7557	655 404,40	1 455 537,98		25,00	
7558	655 398,20	1 455 543,88		25,00	
7559	655 326,60	1 455 602,77		25,00	
7560	655 327,70	1 455 609,97		25,00	
7561	655 328,48	1 455 615,02		25,00	
7562	655 278,78	1 455 654,99		25,00	
7563	655 271,30	1 455 660,97		25,00	
7564	655 236,75	1 455 617,77		25,00	
7063	655 295,71	1 455 570,61		25,00	
7062	655 307,18	1 455 578,97		25,00	
7565	655 384,18	1 455 515,45		25,00	

Раздел 2

Сведения о местоположении границ объекта					
1	2	3	4	5	6
7566	655 416,78	1 455 488,55	Картометрический метод	25,00	—
7567	655 460,19	1 455 452,74		25,00	
7568	655 481,54	1 455 435,12		25,00	
7569	655 482,85	1 455 436,84		25,00	
7570	655 488,61	1 455 444,26		25,00	
7571	655 490,73	1 455 442,58		25,00	
7572	655 492,50	1 455 440,83		25,00	
7573	655 493,10	1 455 439,79		25,00	
7574	655 493,55	1 455 438,62		25,00	
7575	655 493,80	1 455 437,41		25,00	
7576	655 493,87	1 455 436,43		25,00	
7577	655 493,78	1 455 435,19		25,00	
7578	655 493,50	1 455 433,97		25,00	
7047	655 491,03	1 455 430,37		25,00	
7046	655 503,00	1 455 421,00		25,00	
7579	655 546,49	1 455 385,65		25,00	
7580	655 552,22	1 455 392,47		25,00	
7581	655 557,70	1 455 387,95		25,00	
7582	655 552,11	1 455 381,02		25,00	
7583	655 553,30	1 455 377,99		25,00	
7584	655 555,91	1 455 371,38		25,00	
7585	655 598,05	1 455 337,63		25,00	
7586	655 609,38	1 455 327,42		25,00	
7587	655 618,71	1 455 319,00		25,00	
7588	655 622,27	1 455 323,38		25,00	
7589	655 627,01	1 455 319,48		25,00	
7590	655 623,32	1 455 314,85		25,00	
7034	655 628,03	1 455 310,58		25,00	
7033	655 655,35	1 455 297,07		25,00	
7591	655 699,98	1 455 261,04		25,00	
7592	655 767,89	1 455 206,01		25,00	
7593	655 855,42	1 455 135,09		25,00	
7594	655 860,38	1 455 129,36		25,00	
7595	655 931,72	1 455 069,38	25,00		
7596	655 933,95	1 455 069,36	25,00		
7597	655 951,60	1 455 054,78	25,00		
7598	655 959,61	1 455 040,07	25,00		
7535	655 988,34	1 455 072,06	25,00		
ИТ-1(44)					
7612	654 240,99	1 455 978,37	Картометрический метод	25,00	—
7613	654 222,22	1 455 995,72		25,00	
7614	654 210,78	1 455 982,75		25,00	
7615	654 227,73	1 455 967,79		25,00	
7616	654 231,99	1 455 957,44		25,00	
7612	654 240,99	1 455 978,37		25,00	
ИТ-1(45)					
7617	654 567,74	1 455 842,53	Картометрический метод	25,00	—
7618	654 524,84	1 455 855,45		25,00	
7619	654 517,58	1 455 832,88		25,00	
7620	654 538,03	1 455 826,26		25,00	
7621	654 544,21	1 455 826,48		25,00	
7622	654 544,54	1 455 824,24		25,00	
7623	654 560,01	1 455 825,33		25,00	
7624	654 567,53	1 455 842,07		25,00	
7617	654 567,74	1 455 842,53		25,00	

Раздел 2

Сведения о местоположении границ объекта					
1	2	3	4	5	6
ИТ-1(46)					
7625	654 264,98	1 455 043,28	Картометрический метод	25,00	—
7626	654 271,44	1 455 044,30		25,00	
7627	654 280,09	1 455 049,22		25,00	
7628	654 278,18	1 455 056,29		25,00	
7629	654 282,56	1 455 058,17		25,00	
7630	654 285,22	1 455 061,37		25,00	
7631	654 323,81	1 455 090,44		25,00	
7632	654 332,68	1 455 094,35		25,00	
7633	654 325,84	1 455 109,15		25,00	
7634	654 331,23	1 455 122,81		25,00	
7635	654 321,79	1 455 144,17		25,00	
7636	654 328,23	1 455 150,93		25,00	
7637	654 336,56	1 455 171,95		25,00	
7638	654 338,89	1 455 177,83		25,00	
7639	654 341,06	1 455 183,30		25,00	
7640	654 356,64	1 455 222,63		25,00	
7641	654 368,02	1 455 236,06		25,00	
7642	654 359,13	1 455 256,84		25,00	
7643	654 355,83	1 455 251,54		25,00	
7644	654 353,24	1 455 246,40		25,00	
7645	654 351,02	1 455 239,62		25,00	
7646	654 337,71	1 455 205,36		25,00	
7647	654 286,67	1 455 191,13		25,00	
7648	654 262,97	1 455 194,60		25,00	
7649	654 252,26	1 455 206,48		25,00	
7650	654 248,49	1 455 202,00		25,00	
7651	654 245,16	1 455 199,79		25,00	
7652	654 242,55	1 455 191,88		25,00	
7653	654 231,81	1 455 183,37		25,00	
7654	654 229,63	1 455 187,02		25,00	
7655	654 224,59	1 455 184,33		25,00	
7656	654 189,49	1 455 159,73		25,00	
7657	654 179,05	1 455 169,55		25,00	
7658	654 174,78	1 455 164,86		25,00	
7659	654 166,02	1 455 172,41		25,00	
7660	654 170,48	1 455 177,89		25,00	
7661	654 154,22	1 455 192,95		25,00	
7662	654 144,68	1 455 189,52		25,00	
7663	654 185,00	1 455 113,55		25,00	
7664	654 235,03	1 455 086,95		25,00	
7665	654 261,10	1 455 044,96		25,00	
7625	654 264,98	1 455 043,28		25,00	
ИТ-1(48)					
7687	654 202,22	1 456 495,49	Картометрический метод	25,00	—
7688	654 242,17	1 456 511,71		25,00	
7689	654 252,72	1 456 523,51		25,00	
7690	654 297,67	1 456 585,76		25,00	
7691	654 256,02	1 456 628,01		25,00	
7692	654 300,05	1 456 678,59		25,00	
7693	654 250,66	1 456 722,03		25,00	
7694	654 136,43	1 456 598,85		25,00	
7695	654 157,78	1 456 572,95		25,00	
7696	654 156,71	1 456 567,52		25,00	
7697	654 192,03	1 456 538,80		25,00	

Раздел 2

Сведения о местоположении границ объекта					
1	2	3	4	5	6
7698	654 182,14	1 456 526,34	Картометрический метод	25,00	—
7699	654 182,61	1 456 514,43		25,00	
7687	654 202,22	1 456 495,49		25,00	
ИТ-1(52)					
7738	655 329,33	1 457 355,66	Картометрический метод	25,00	—
7739	655 330,30	1 457 421,60		25,00	
7740	655 261,15	1 457 421,60		25,00	
7741	655 262,08	1 457 356,73		25,00	
7742	655 271,76	1 457 325,10		25,00	
7743	655 305,53	1 457 336,68		25,00	
7738	655 329,33	1 457 355,66		25,00	
ИТ-1(54)					
8252	653 853,90	1 454 528,08	Картометрический метод	25,00	Закрепление отсутствует
7759	653 855,83	1 454 510,18		25,00	
7760	653 857,42	1 454 495,31		25,00	
7761	653 861,70	1 454 442,27		25,00	
7762	653 871,64	1 454 419,86		25,00	
7763	653 878,14	1 454 321,83		25,00	
7764	653 874,72	1 454 260,65		25,00	
5862	653 876,94	1 454 258,27		25,00	—
5861	653 878,28	1 454 243,19		25,00	
5860	653 880,64	1 454 216,71		25,00	
2148	653 888,97	1 454 102,30		25,00	
2149	653 893,60	1 454 081,16		25,00	-
2150	653 897,42	1 454 039,08		25,00	
155587	653 906,16	1 453 959,08		25,00	—
155588	653 910,69	1 453 949,29		25,00	
155589	653 916,64	1 453 924,65		25,00	
155586	653 920,18	1 453 923,77		25,00	
2151	653 927,97	1 453 898,85		25,00	
2152	653 930,15	1 453 896,58		25,00	
2153	653 931,36	1 453 890,06		25,00	
2154	653 933,19	1 453 881,66		25,00	
2155	653 934,84	1 453 872,29		25,00	
7766	653 947,43	1 453 873,38		25,00	
7767	653 948,64	1 453 850,32		25,00	
7768	654 059,95	1 453 854,42		25,00	
7769	654 060,58	1 453 843,54		25,00	
7770	654 069,57	1 453 844,04		25,00	
7771	654 069,13	1 453 852,14		25,00	
7772	654 141,68	1 453 854,97		25,00	
7773	654 141,92	1 453 847,89		25,00	
7774	654 166,40	1 453 849,15		25,00	
7775	654 166,30	1 453 851,78		25,00	
7776	654 199,46	1 453 854,86		25,00	
7777	654 201,48	1 453 855,10		25,00	
7778	654 206,58	1 453 855,23		25,00	
7779	654 212,79	1 453 855,65		25,00	
7780	654 213,75	1 453 849,65		25,00	

Раздел 2

Сведения о местоположении границ объекта					
1	2	3	4	5	6
7781	654 218,39	1 453 849,79	Картометрический метод	25,00	—
7782	654 218,69	1 453 856,78		25,00	
7783	654 242,69	1 453 858,46		25,00	
7784	654 243,01	1 453 854,61		25,00	
7785	654 254,23	1 453 855,76		25,00	
7786	654 254,47	1 453 851,44		25,00	
7787	654 261,56	1 453 851,89		25,00	
7788	654 261,24	1 453 858,73		25,00	
7789	654 352,80	1 453 864,11		25,00	
7790	654 353,56	1 453 858,61		25,00	
7791	654 359,14	1 453 859,08		25,00	
7792	654 359,43	1 453 864,50		25,00	
7793	654 439,12	1 453 868,93		25,00	
7794	654 507,55	1 453 874,26		25,00	
7795	654 511,13	1 453 875,69		25,00	
7796	654 517,40	1 453 879,04		25,00	
7797	654 520,31	1 453 874,27		25,00	
7798	654 529,00	1 453 879,62		25,00	
7799	654 528,30	1 453 883,36		25,00	
7800	654 553,00	1 453 902,19		25,00	Закрепление отсутствует
7801	654 564,03	1 453 910,60		25,00	
7802	654 594,74	1 453 931,50		25,00	
7803	654 598,23	1 453 934,04		25,00	
7804	654 595,82	1 453 948,11		25,00	
7805	654 561,86	1 453 948,84		25,00	
7806	654 549,38	1 453 947,81		25,00	
7807	654 538,63	1 453 937,29		25,00	—
7808	654 442,63	1 453 930,26		25,00	
7809	654 441,71	1 453 937,77		25,00	
7810	654 433,78	1 453 937,19		25,00	
7811	654 415,04	1 453 935,94		25,00	
7812	654 251,85	1 453 920,23		25,00	
7813	654 212,42	1 453 912,14		25,00	
7814	654 188,10	1 453 910,61		25,00	
7815	654 156,46	1 453 911,54		25,00	
7816	654 127,46	1 453 911,54		25,00	
7817	654 068,33	1 453 908,80		25,00	
7818	654 067,63	1 453 918,19		25,00	
7819	654 002,20	1 453 945,18		25,00	
7820	653 953,31	1 453 987,15		25,00	
7821	653 952,61	1 453 990,57		25,00	-
7822	653 950,22	1 453 994,79		25,00	
7823	653 932,08	1 454 026,77		25,00	
7824	653 923,92	1 454 040,81		25,00	—
7825	653 914,60	1 454 075,09		25,00	
7826	653 912,98	1 454 085,78		25,00	
7827	653 910,75	1 454 101,17		25,00	
7828	653 908,27	1 454 127,82		25,00	

Раздел 2

Сведения о местоположении границ объекта					
1	2	3	4	5	6
7829	653 908,66	1 454 147,73	Картометрический метод	25,00	—
7830	653 914,18	1 454 173,68		25,00	
7831	653 922,50	1 454 199,23		25,00	
5859	653 929,33	1 454 214,12		25,00	
5858	653 939,12	1 454 229,90		25,00	
5857	653 947,23	1 454 229,27		25,00	-
7833	653 954,27	1 454 216,86		25,00	—
5856	653 953,79	1 454 216,79		25,00	-
7834	653 933,11	1 454 186,24		25,00	—
7835	653 925,57	1 454 134,54		25,00	
7836	653 930,33	1 454 102,64		25,00	
7837	653 915,74	1 454 100,75		25,00	
7838	653 920,43	1 454 076,97		25,00	
7839	653 935,87	1 454 062,75		25,00	
7840	653 941,95	1 454 036,38		25,00	
7841	653 953,46	1 454 019,84		25,00	
7842	654 004,11	1 453 964,75		25,00	
7843	654 018,13	1 453 962,26		25,00	
7844	654 003,94	1 453 984,76		25,00	
7845	654 028,84	1 454 000,86		25,00	
7846	654 059,03	1 453 955,01		25,00	
7847	654 107,70	1 453 946,38		25,00	
7848	654 121,48	1 453 943,93		25,00	
7849	654 158,55	1 453 937,36		25,00	
7850	654 208,06	1 453 940,88		25,00	
7851	654 333,93	1 453 949,13		25,00	
7852	654 445,94	1 453 978,88		25,00	
7853	654 532,89	1 453 987,40		25,00	
7854	654 596,23	1 453 993,71		25,00	
7855	654 598,33	1 453 972,22		25,00	
7856	654 728,36	1 453 983,96		25,00	
7857	654 726,28	1 454 007,95		25,00	
7858	654 804,34	1 454 009,22		25,00	
7859	654 806,28	1 453 988,91		25,00	
7860	654 828,92	1 453 982,07		25,00	
7861	654 886,78	1 453 986,26		25,00	
7862	654 963,80	1 453 992,71		25,00	
7863	655 059,84	1 453 995,29		25,00	
7864	655 136,55	1 454 002,06		25,00	
7865	655 336,14	1 454 062,08		25,00	
7866	655 342,02	1 454 071,88		25,00	
7867	655 395,35	1 454 097,25		25,00	
7868	655 424,98	1 454 118,18		25,00	
7869	655 476,88	1 454 144,42		25,00	
7870	655 494,56	1 454 164,47		25,00	
7871	655 506,99	1 454 186,01		25,00	
7872	655 528,21	1 454 235,55		25,00	
7873	655 545,82	1 454 279,91		25,00	
7874	655 558,74	1 454 315,63		25,00	
7875	655 559,95	1 454 340,51		25,00	
7876	655 551,37	1 454 498,07		25,00	
7877	655 549,83	1 454 530,05		25,00	
7878	655 535,32	1 454 601,89		25,00	
7879	655 534,97	1 454 618,86		25,00	
7880	655 534,46	1 454 642,54		25,00	

Раздел 2

Сведения о местоположении границ объекта					
1	2	3	4	5	6
7881	655 540,34	1 454 663,80	Картометрический метод	25,00	—
7882	655 547,29	1 454 673,22		25,00	
7883	655 563,36	1 454 693,17		25,00	
7884	655 591,30	1 454 700,87		25,00	
7885	655 615,21	1 454 693,71		25,00	
7886	655 694,30	1 454 684,11		25,00	Временный межевой знак
7887	655 675,49	1 454 671,91		25,00	
7888	655 632,48	1 454 671,48		25,00	
7889	655 612,39	1 454 679,54		25,00	
7890	655 605,14	1 454 683,29		25,00	
7891	655 600,85	1 454 685,62		25,00	
7892	655 593,47	1 454 686,55		25,00	
7893	655 571,92	1 454 680,86		25,00	
7894	655 556,69	1 454 666,15		25,00	
7895	655 548,63	1 454 644,92		25,00	
7896	655 545,73	1 454 623,14		25,00	
7897	655 549,58	1 454 605,66		25,00	
7898	655 562,06	1 454 533,91		25,00	
7899	655 565,52	1 454 436,52		25,00	
7900	655 566,52	1 454 434,30		25,00	
7901	655 567,16	1 454 429,05		25,00	
7902	655 565,51	1 454 428,80		25,00	
7903	655 567,50	1 454 350,32		25,00	
7904	655 567,88	1 454 317,00		25,00	
7905	655 563,95	1 454 294,94		25,00	
7906	655 563,53	1 454 293,41		25,00	
7907	655 550,05	1 454 265,55		25,00	
7908	655 539,09	1 454 233,58		25,00	
7909	655 517,81	1 454 182,77		25,00	
7910	655 505,51	1 454 156,88		25,00	
7911	655 503,29	1 454 144,69		25,00	

Раздел 2

Сведения о местоположении границ объекта					
1	2	3	4	5	6
7912	655 514,12	1 454 124,41	Картометрический метод	25,00	Временный межевой знак
7913	655 522,82	1 454 129,03		25,00	
7914	655 533,06	1 454 135,41		25,00	
7915	655 542,98	1 454 142,38		25,00	
7916	655 552,15	1 454 149,83		25,00	
7917	655 562,01	1 454 159,70		25,00	
7918	655 572,50	1 454 172,56		25,00	
7919	655 569,30	1 454 174,64		25,00	
7920	655 579,61	1 454 191,33		25,00	
7921	655 588,21	1 454 205,11		25,00	
7922	655 596,44	1 454 220,27		25,00	
7923	655 604,36	1 454 243,52		25,00	
7924	655 609,27	1 454 260,68		25,00	
7925	655 622,08	1 454 303,77		25,00	
7926	655 628,24	1 454 330,74		25,00	
7927	655 630,69	1 454 344,92		25,00	
7928	655 633,14	1 454 359,85		25,00	
7929	655 634,69	1 454 370,32		25,00	
7930	655 635,85	1 454 383,73		25,00	
7931	655 636,84	1 454 415,13		25,00	
7932	655 638,58	1 454 465,66		25,00	
7933	655 638,75	1 454 499,44		25,00	
7934	655 640,53	1 454 512,15		25,00	
7935	655 642,64	1 454 524,56		25,00	
7936	655 645,52	1 454 536,42		25,00	
7937	655 649,22	1 454 548,54		25,00	
7938	655 656,27	1 454 566,11		25,00	
7939	655 663,20	1 454 579,14		25,00	
7940	655 677,98	1 454 602,22		25,00	

Раздел 2

Сведения о местоположении границ объекта					
1	2	3	4	5	6
7941	655 690,29	1 454 622,65	Картометрический метод	25,00	Временный межевой знак
7942	655 710,31	1 454 646,39		25,00	
7943	655 716,23	1 454 652,70		25,00	
7944	655 725,55	1 454 660,87		25,00	
7945	655 737,25	1 454 668,93		25,00	
7946	655 748,21	1 454 675,20		25,00	
7947	655 760,82	1 454 681,16		25,00	
7948	655 772,43	1 454 685,85		25,00	
7949	655 786,18	1 454 690,53		25,00	
7950	655 801,39	1 454 694,01		25,00	
7951	655 824,94	1 454 697,69		25,00	
7952	655 837,59	1 454 698,79		25,00	
7953	655 868,68	1 454 701,14		25,00	
7954	655 868,78	1 454 698,36		25,00	
7955	655 870,99	1 454 697,32		25,00	
7956	655 871,26	1 454 694,12		25,00	
7957	655 851,87	1 454 692,86		25,00	
7958	655 839,71	1 454 691,58		25,00	
7959	655 827,32	1 454 688,91		25,00	
7960	655 813,03	1 454 685,03		25,00	
7961	655 796,38	1 454 679,73		25,00	
7962	655 784,08	1 454 675,58		25,00	
7963	655 769,00	1 454 669,97		25,00	
7964	655 755,27	1 454 663,89		25,00	
7965	655 741,96	1 454 656,97		25,00	
7966	655 730,36	1 454 649,46		25,00	
7967	655 717,65	1 454 639,51		25,00	
7968	655 695,33	1 454 617,82		25,00	
7969	655 679,69	1 454 599,17		25,00	

Раздел 2

Сведения о местоположении границ объекта					
1	2	3	4	5	6
7970	655 665,02	1 454 576,06	Картометрический метод	25,00	Временный межевой знак
7971	655 658,93	1 454 564,12		25,00	
7972	655 651,77	1 454 546,52		25,00	
7973	655 648,34	1 454 535,35		25,00	
7974	655 645,55	1 454 522,96		25,00	
7975	655 643,79	1 454 511,39		25,00	
7976	655 642,97	1 454 498,82		25,00	
7977	655 641,96	1 454 466,36		25,00	
7978	655 640,15	1 454 415,60		25,00	
7979	655 638,99	1 454 383,34		25,00	
7980	655 638,20	1 454 369,83		25,00	
7981	655 637,97	1 454 359,43		25,00	
7982	655 637,48	1 454 344,19		25,00	
7983	655 636,31	1 454 330,77		25,00	
7984	655 633,77	1 454 314,25		25,00	
7985	655 631,50	1 454 303,86		25,00	
7986	655 624,85	1 454 276,74		25,00	
7987	655 616,14	1 454 246,40		25,00	
7988	655 611,01	1 454 231,44		25,00	
7989	655 604,07	1 454 215,88		25,00	
7990	655 594,51	1 454 199,36		25,00	
7991	655 586,73	1 454 187,42		25,00	
7992	655 575,56	1 454 171,15		25,00	
7993	655 564,10	1 454 157,43		25,00	
7994	655 555,06	1 454 148,16		25,00	
7995	655 545,62	1 454 140,37		25,00	
7996	655 534,79	1 454 132,83		25,00	
7997	655 525,04	1 454 126,63		25,00	
7998	655 516,31	1 454 122,07		25,00	

Раздел 2

Сведения о местоположении границ объекта					
1	2	3	4	5	6
7999	655 522,42	1 454 108,77	Картометрический метод	25,00	Временный межевой знак
8000	655 467,83	1 454 084,49		25,00	
8001	655 407,60	1 454 057,26		25,00	
8002	655 390,35	1 454 049,57		25,00	
8003	655 385,47	1 454 047,45		25,00	—
8004	655 378,25	1 454 044,27		25,00	
8005	655 369,10	1 454 039,98		25,00	
8006	655 359,57	1 454 035,90		25,00	
8007	655 333,41	1 454 023,68		25,00	
8008	655 316,08	1 454 018,38		25,00	
8009	655 309,70	1 454 016,66		25,00	
8010	655 262,11	1 454 002,47		25,00	
8011	655 185,15	1 453 979,60		25,00	-
8012	655 136,94	1 453 965,50		25,00	
8013	655 156,61	1 453 880,34		25,00	
8014	655 157,18	1 453 877,46		25,00	
8015	655 160,41	1 453 861,25		25,00	
8016	655 171,03	1 453 821,79		25,00	
8017	655 162,78	1 453 807,54		25,00	
8018	655 154,27	1 453 804,08		25,00	
8019	655 138,90	1 453 803,27		25,00	
8020	655 124,51	1 453 800,84		25,00	
8021	655 115,46	1 453 825,99		25,00	—
8022	655 073,37	1 453 955,89		25,00	
8023	655 066,26	1 453 956,96		25,00	
8024	655 045,26	1 453 954,92		25,00	
8025	655 028,33	1 453 950,91		25,00	
8026	655 008,13	1 453 949,62		25,00	
8027	654 997,33	1 453 948,89		25,00	
8028	654 995,00	1 453 948,78		25,00	
8029	654 990,61	1 453 947,90		25,00	
8030	654 986,59	1 453 947,50		25,00	
8031	654 972,93	1 453 945,51		25,00	
8032	654 972,24	1 453 946,87		25,00	
8033	654 967,41	1 453 949,69		25,00	
8034	654 940,49	1 453 947,93		25,00	
8035	654 906,77	1 453 945,66		25,00	
8036	654 884,95	1 453 944,53		25,00	
8037	654 845,12	1 453 941,67		25,00	
8038	654 799,95	1 453 938,85		25,00	
8039	654 752,55	1 453 934,32		25,00	
8040	654 732,23	1 453 931,50		25,00	
8041	654 659,27	1 453 919,45		25,00	
8042	654 620,26	1 453 911,55		25,00	
8043	654 603,49	1 453 907,47		25,00	
8044	654 579,65	1 453 897,26		25,00	
8045	654 579,97	1 453 895,43		25,00	
8046	654 579,64	1 453 895,29		25,00	
8047	654 581,54	1 453 879,75		25,00	
8048	654 582,48	1 453 879,69		25,00	
8049	654 583,45	1 453 869,00		25,00	
8050	654 584,04	1 453 862,92		25,00	

Раздел 2

Сведения о местоположении границ объекта					
1	2	3	4	5	6
8051	654 584,78	1 453 859,35	Картометрический метод	25,00	—
8052	654 580,50	1 453 857,88		25,00	
8053	654 573,92	1 453 863,63		25,00	
8054	654 554,59	1 453 874,16		25,00	
8055	654 545,14	1 453 875,68		25,00	
8056	654 538,97	1 453 875,90		25,00	
8057	654 525,90	1 453 865,47		25,00	
8058	654 513,19	1 453 859,19		25,00	
8059	654 497,56	1 453 854,39		25,00	
8060	654 484,31	1 453 853,13		25,00	
8061	654 465,11	1 453 852,53		25,00	
8062	654 446,62	1 453 851,69		25,00	
8063	654 431,22	1 453 850,96		25,00	
8064	654 380,68	1 453 847,26		25,00	
8065	654 366,68	1 453 846,50		25,00	
8066	654 361,63	1 453 846,20		25,00	
8067	654 361,59	1 453 843,69		25,00	
8068	654 350,26	1 453 842,93		25,00	
8069	654 342,66	1 453 842,50		25,00	
8070	654 331,62	1 453 841,77		25,00	
8071	654 316,55	1 453 840,76		25,00	
8072	654 307,16	1 453 840,17		25,00	
8073	654 307,35	1 453 836,41		25,00	
8074	654 274,66	1 453 834,66		25,00	
8075	654 272,18	1 453 843,22		25,00	
8076	654 263,30	1 453 842,81		25,00	
8077	654 266,35	1 453 839,69		25,00	
8078	654 266,46	1 453 837,75		25,00	
8079	654 250,96	1 453 837,14		25,00	
8080	654 253,10	1 453 809,81		25,00	
8081	654 256,39	1 453 809,99		25,00	
8082	654 256,66	1 453 805,88		25,00	
8083	654 257,20	1 453 797,57		25,00	
8084	654 257,73	1 453 796,76		25,00	
8085	654 257,82	1 453 788,90		25,00	
8086	654 258,23	1 453 752,60		25,00	
8087	654 258,26	1 453 749,87		25,00	
8088	654 265,42	1 453 750,20		25,00	
8089	654 265,53	1 453 747,65		25,00	
8090	654 265,68	1 453 743,89		25,00	
8091	654 259,92	1 453 743,57		25,00	
8092	654 260,57	1 453 736,01		25,00	
8093	654 266,21	1 453 736,04		25,00	
8094	654 266,75	1 453 730,49		25,00	
8095	654 270,78	1 453 730,57		25,00	
8096	654 272,14	1 453 721,15		25,00	
8097	654 275,90	1 453 715,85		25,00	
8098	654 274,64	1 453 696,78		25,00	
8099	654 278,28	1 453 691,85		25,00	
8100	654 303,65	1 453 692,32		25,00	
8101	654 303,85	1 453 667,55		25,00	
8102	654 322,07	1 453 667,69		25,00	
8103	654 321,98	1 453 654,98		25,00	
8104	654 331,39	1 453 655,03		25,00	
8105	654 331,62	1 453 637,08		25,00	

Раздел 2

Сведения о местоположении границ объекта					
1	2	3	4	5	6
8106	654 341,18	1 453 636,96	Картометрический метод	25,00	—
8107	654 342,23	1 453 625,64		25,00	
8108	654 421,78	1 453 629,64		25,00	
8109	654 425,25	1 453 629,81		25,00	
8110	654 425,66	1 453 636,80		25,00	
8111	654 441,42	1 453 634,35		25,00	
8112	654 441,29	1 453 606,65		25,00	
8113	654 440,44	1 453 537,69		25,00	
8114	654 440,99	1 453 500,35		25,00	
8115	654 428,09	1 453 504,69		25,00	
8116	654 423,90	1 453 508,42		25,00	
8117	654 419,63	1 453 515,33		25,00	
8118	654 417,91	1 453 519,01		25,00	
8119	654 414,38	1 453 520,25		25,00	
8120	654 410,03	1 453 520,33		25,00	
8121	654 400,08	1 453 514,96		25,00	
8122	654 395,48	1 453 513,50		25,00	
8123	654 384,17	1 453 512,88		25,00	
8124	654 373,72	1 453 514,58		25,00	
8125	654 358,74	1 453 517,44		25,00	
8126	654 348,49	1 453 517,03		25,00	
8127	654 333,21	1 453 517,52		25,00	
8128	654 323,68	1 453 517,45		25,00	
8129	654 315,67	1 453 517,59		25,00	
8130	654 307,32	1 453 518,68		25,00	
8131	654 299,09	1 453 519,29		25,00	
8132	654 292,60	1 453 517,16		25,00	
8133	654 286,34	1 453 515,03		25,00	
8134	654 280,20	1 453 513,60		25,00	
8135	654 273,47	1 453 512,65		25,00	
8136	654 268,06	1 453 512,75		25,00	
8137	654 262,77	1 453 512,84		25,00	
8138	654 254,66	1 453 513,45		25,00	
8139	654 249,37	1 453 513,65		25,00	
8140	654 245,94	1 453 512,78		25,00	
8141	654 239,33	1 453 510,18		25,00	
8142	654 235,16	1 453 505,65		25,00	
8143	654 228,63	1 453 501,17		25,00	
8144	654 225,67	1 453 500,51		25,00	
8145	654 220,85	1 453 501,07		25,00	
8146	654 209,48	1 453 504,32		25,00	
8147	654 198,31	1 453 505,58		25,00	
8148	654 192,78	1 453 505,79		25,00	
8149	654 188,17	1 453 503,98		25,00	
8150	654 183,10	1 453 502,54		25,00	
8151	654 176,37	1 453 501,48		25,00	
8152	654 171,42	1 453 500,74		25,00	
8153	654 160,85	1 453 499,97		25,00	
8154	654 154,45	1 453 501,21		25,00	
8155	654 150,59	1 453 502,93		25,00	
8156	654 138,92	1 453 511,49		25,00	
8157	654 130,04	1 453 517,87		25,00	
8158	654 125,22	1 453 521,17		25,00	
8159	654 121,48	1 453 523,30		25,00	
8160	654 117,30	1 453 525,66		25,00	

Раздел 2

Сведения о местоположении границ объекта					
1	2	3	4	5	6
8161	654 111,28	1 453 528,37	Картометрический метод	25,00	—
8162	654 104,12	1 453 528,96		25,00	
8163	654 099,45	1 453 529,44		25,00	
8164	654 094,09	1 453 527,48		25,00	
8165	654 090,07	1 453 526,18		25,00	
8166	654 085,16	1 453 525,10		25,00	
8167	654 080,29	1 453 523,66		25,00	
8168	654 073,78	1 453 523,41		25,00	
8169	654 071,12	1 453 523,65		25,00	
8170	654 067,02	1 453 525,06		25,00	
8171	654 062,68	1 453 527,71		25,00	
8172	654 058,68	1 453 529,96		25,00	
8173	654 055,42	1 453 532,04		25,00	
8174	654 050,22	1 453 531,92		25,00	
8175	654 048,58	1 453 530,67		25,00	
8176	654 058,39	1 453 517,11		25,00	Закрепление отсутствует
8177	654 098,17	1 453 474,05		25,00	
8178	654 252,00	1 453 361,92		25,00	
8179	654 302,08	1 453 277,75		25,00	
8180	654 335,75	1 453 144,99		25,00	
8181	654 304,79	1 453 035,14		25,00	
8182	654 260,66	1 452 920,54		25,00	
8183	654 241,97	1 452 883,14		25,00	
8184	654 231,17	1 452 865,05		25,00	
6167	654 218,59	1 452 816,80		25,00	
6166	654 210,21	1 452 843,06		25,00	
6165	654 205,49	1 452 875,01		25,00	
6164	654 210,83	1 452 893,86		25,00	
8185	654 218,74	1 452 931,23		25,00	
8186	654 245,42	1 453 017,76		25,00	
8187	654 273,66	1 453 071,53		25,00	
8188	654 274,73	1 453 148,24		25,00	
8189	654 254,88	1 453 260,69		25,00	
8190	654 236,13	1 453 299,90		25,00	
8191	654 173,24	1 453 339,65		25,00	
6128	654 138,19	1 453 387,57		25,00	

Раздел 2

Сведения о местоположении границ объекта					
1	2	3	4	5	6
6127	654 108,69	1 453 419,08	Картометрический метод	25,00	Закрепление отсутствует
6126	654 087,68	1 453 438,47		25,00	
6125	654 081,76	1 453 432,37		25,00	
8192	654 040,22	1 453 475,66		25,00	
8193	654 021,13	1 453 498,31		25,00	
8194	654 015,14	1 453 531,67		25,00	
8195	653 997,26	1 453 552,00		25,00	
8196	653 978,84	1 453 572,94		25,00	
8197	653 961,23	1 453 624,07		25,00	
8198	653 958,64	1 453 652,89		25,00	
8199	653 929,04	1 453 763,52		25,00	
8200	653 928,60	1 453 765,06		25,00	
8201	653 920,23	1 453 787,91		25,00	
8202	653 908,18	1 453 836,01		25,00	
8203	653 896,92	1 453 881,30		25,00	
8204	653 893,39	1 453 894,28		25,00	—
8205	653 866,88	1 453 989,06		25,00	Закрепление отсутствует
8206	653 867,75	1 454 038,36		25,00	—
8207	653 862,72	1 454 094,86		25,00	
8208	653 853,98	1 454 205,86		25,00	
8209	653 848,84	1 454 263,80		25,00	
8210	653 841,63	1 454 265,24		25,00	Закрепление отсутствует
8211	653 831,58	1 454 434,66		25,00	—
1971	653 833,53	1 454 434,98		25,00	
8212	653 828,40	1 454 487,31		25,00	Закрепление отсутствует
8213	653 818,32	1 454 484,27		25,00	—
8214	653 814,08	1 454 524,71		25,00	Закрепление отсутствует
8215	653 814,80	1 454 539,53		25,00	
8216	653 814,70	1 454 541,85		25,00	
8217	653 811,70	1 454 558,56		25,00	
8218	653 805,32	1 454 640,77		25,00	
1863	653 804,98	1 454 675,67		25,00	—
8219	653 804,90	1 454 683,38		25,00	
8220	653 809,40	1 454 723,94		25,00	Закрепление отсутствует

Раздел 2

Сведения о местоположении границ объекта					
1	2	3	4	5	6
6639	653 804,13	1 454 803,82	Картометрический метод	25,00	Закрепление отсутствует
6638	653 803,91	1 454 806,76		25,00	
5626	653 816,65	1 454 810,68		25,00	
5625	653 817,07	1 454 805,47		25,00	—
5624	653 825,32	1 454 807,65		25,00	
5623	653 825,73	1 454 804,72		25,00	
5622	653 830,09	1 454 805,33		25,00	
5621	653 830,40	1 454 801,50		25,00	Закрепление отсутствует
8221	653 832,78	1 454 773,31		25,00	
8222	653 843,30	1 454 776,39		25,00	
8223	653 847,44	1 454 704,08		25,00	
8224	653 844,48	1 454 678,21		25,00	
8225	653 845,81	1 454 637,47		25,00	
8226	653 836,09	1 454 640,16		25,00	
8227	653 838,79	1 454 613,66		25,00	
8228	653 846,80	1 454 614,93		25,00	—
8229	653 850,67	1 454 615,72		25,00	
8230	653 864,43	1 454 618,11		25,00	
8231	653 873,15	1 454 619,33		25,00	
8232	653 886,63	1 454 620,57		25,00	
8233	653 889,28	1 454 618,56		25,00	
8234	653 902,44	1 454 619,74		25,00	
8235	653 931,13	1 454 620,30		25,00	
8236	653 991,60	1 454 624,42		25,00	
8237	654 002,78	1 454 702,01		25,00	
8238	654 000,10	1 454 708,71		25,00	
8239	654 006,32	1 454 708,60		25,00	
156272	654 013,16	1 454 708,47		25,00	
8242	654 042,24	1 454 707,95		25,00	
8243	654 042,67	1 454 705,71		25,00	
8244	654 062,09	1 454 703,02		25,00	
8245	654 073,05	1 454 590,44		25,00	
8246	654 071,80	1 454 590,00		25,00	
8247	654 063,93	1 454 577,17		25,00	
8248	654 014,19	1 454 572,68		25,00	
8249	653 878,81	1 454 560,21		25,00	
8250	653 863,74	1 454 559,75		25,00	
8251	653 851,41	1 454 561,68		25,00	Закрепление отсутствует
8252	653 853,90	1 454 528,08		25,00	
Вырез 1 из 2					
8253	653 989,17	1 453 702,44	Картометрический метод	25,00	-
8254	654 032,88	1 453 713,63		25,00	—
8255	654 030,01	1 453 725,42		25,00	

Раздел 2

Сведения о местоположении границ объекта							
1	2	3	4	5	6		
8256	654 029,67	1 453 737,09	Картометрический метод	25,00	—		
8257	654 027,35	1 453 746,15		25,00			
8258	654 014,24	1 453 770,24		25,00			
8259	653 995,85	1 453 769,10		25,00			
8260	653 984,14	1 453 770,84		25,00			
8261	653 970,81	1 453 767,39		25,00	-		
6712	653 978,07	1 453 739,13		25,00			
6713	653 979,70	1 453 734,12		25,00			
6714	653 984,99	1 453 713,69		25,00			
6715	653 985,82	1 453 713,84		25,00			
8253	653 989,17	1 453 702,44		25,00			
Вырез 2 из 2							
2849	654 063,12	1 453 775,36		Картометрический метод		25,00	—
2850	654 162,22	1 453 780,54	25,00				
2851	654 160,03	1 453 827,00	25,00				
2852	654 153,90	1 453 826,88	25,00				
2853	654 137,74	1 453 826,55	25,00				
2854	654 137,95	1 453 818,24	25,00				
2855	654 063,37	1 453 814,89	25,00				
2856	654 064,00	1 453 800,60	25,00				
2857	654 066,55	1 453 800,73	25,00				
2858	654 066,94	1 453 787,29	25,00				
2859	654 062,73	1 453 787,19	25,00				
2849	654 063,12	1 453 775,36	25,00				
3. Сведения о характерных точках части (частей) границы объекта							
1	2	3	4	5	6		
—	—	—	—	—	—		

Раздел 3

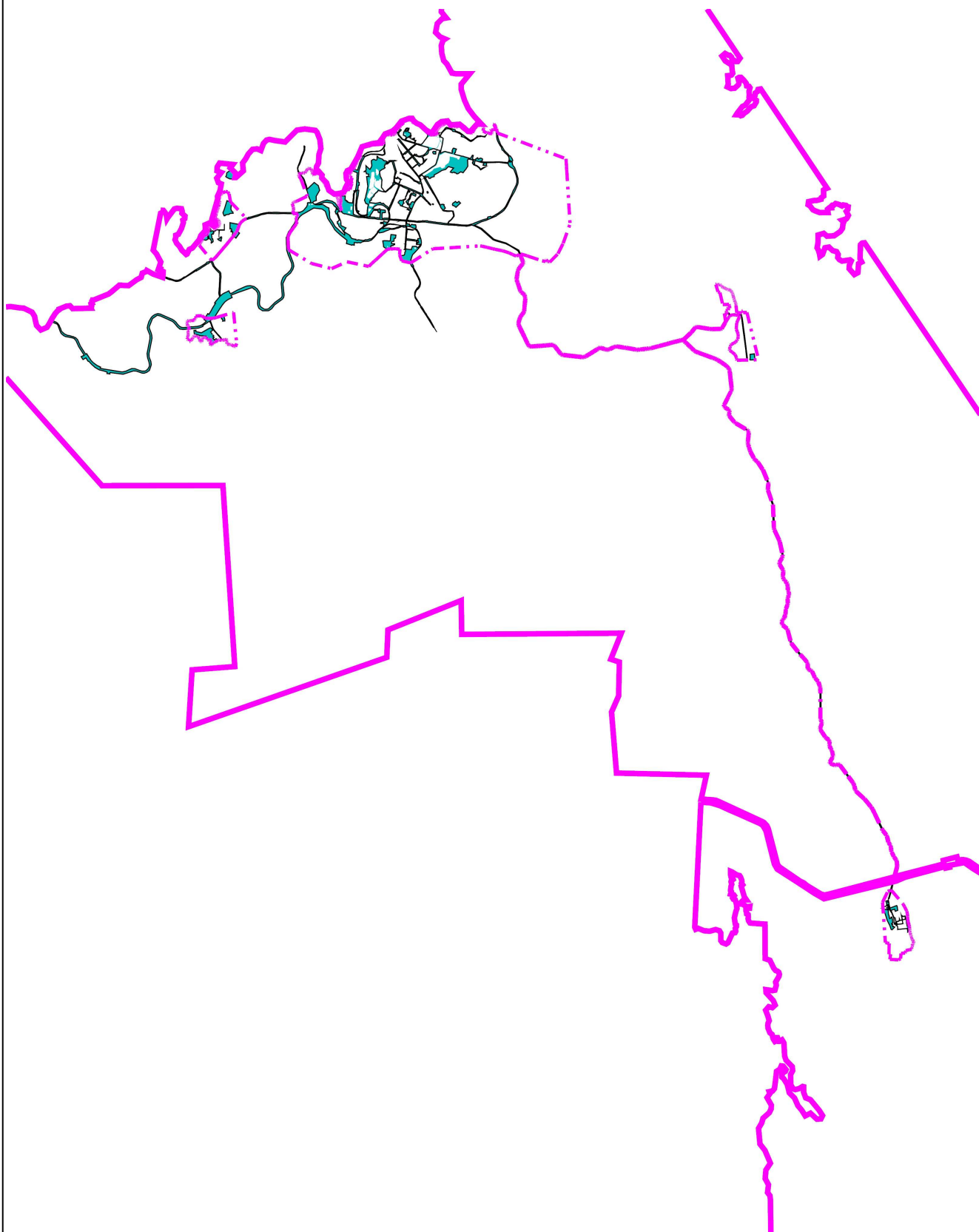
Сведения о местоположении измененных (уточненных) границ объекта

1. Система координат МСК-51

2. Сведения о характерных точках границ объекта

Обозначение характерных точек границы	Существующие координаты, м		Измененные (уточненные) координаты, м		Метод определения координат характерной точки	Средняя квадратическая погрешность положения характерной точки (Mt), м	Описание обозначения точки на местности (при наличии)
	X	Y	X	Y			
1	2	3	4	5	6	7	8
—	—	—	—	—	—	—	—
3. Сведения о характерных точках части (частей) границы объекта							
1	2	3	4	5	6	7	8
—	—	—	—	—	—	—	—

Раздел 4
План границ объекта



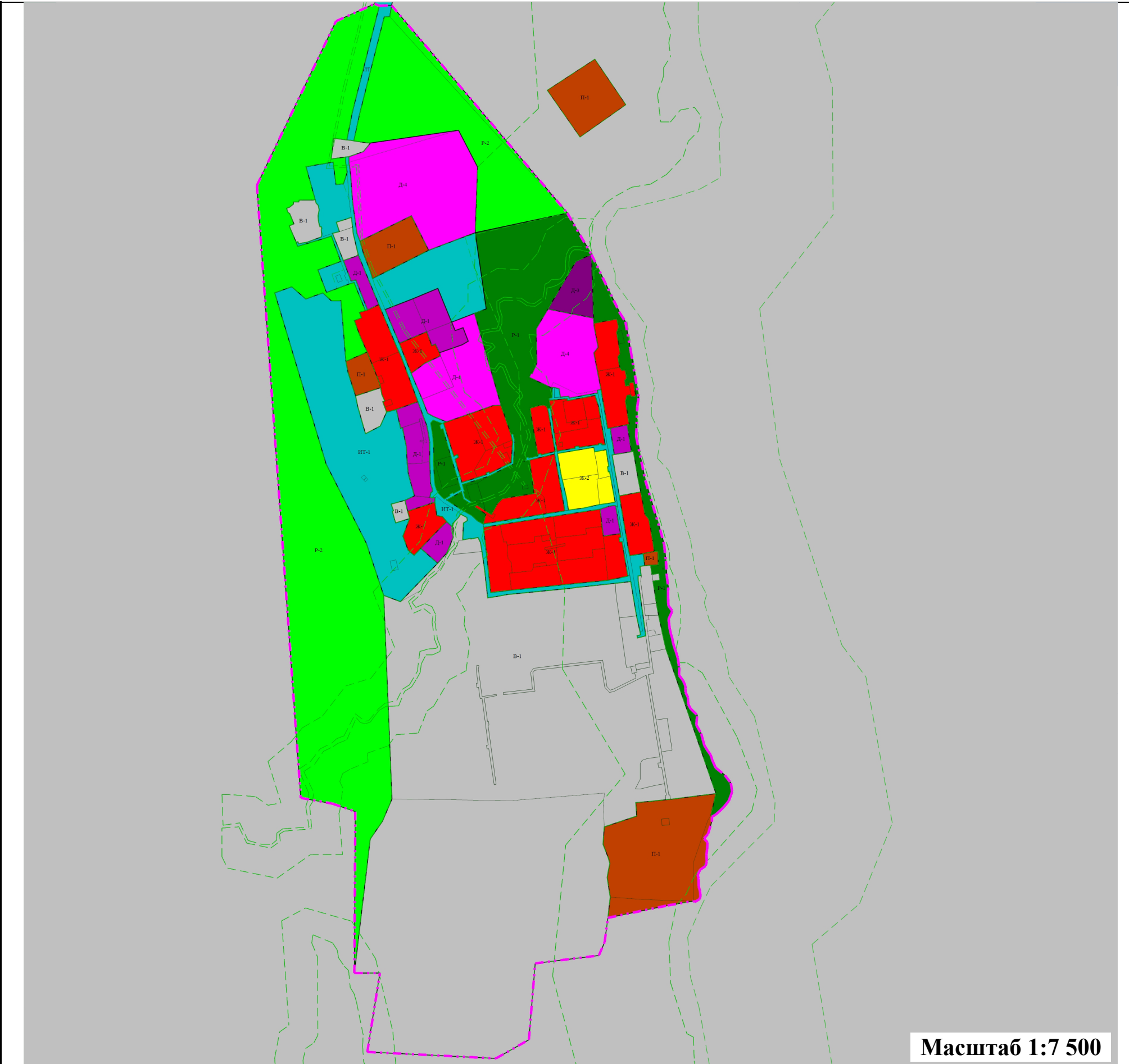
Масштаб 1:150 000

Подпись _____ Дата « 31 » _____ мая 20 22 г.

Место для оттиска печати (при наличии) лица, составившего описание местоположения границ объекта

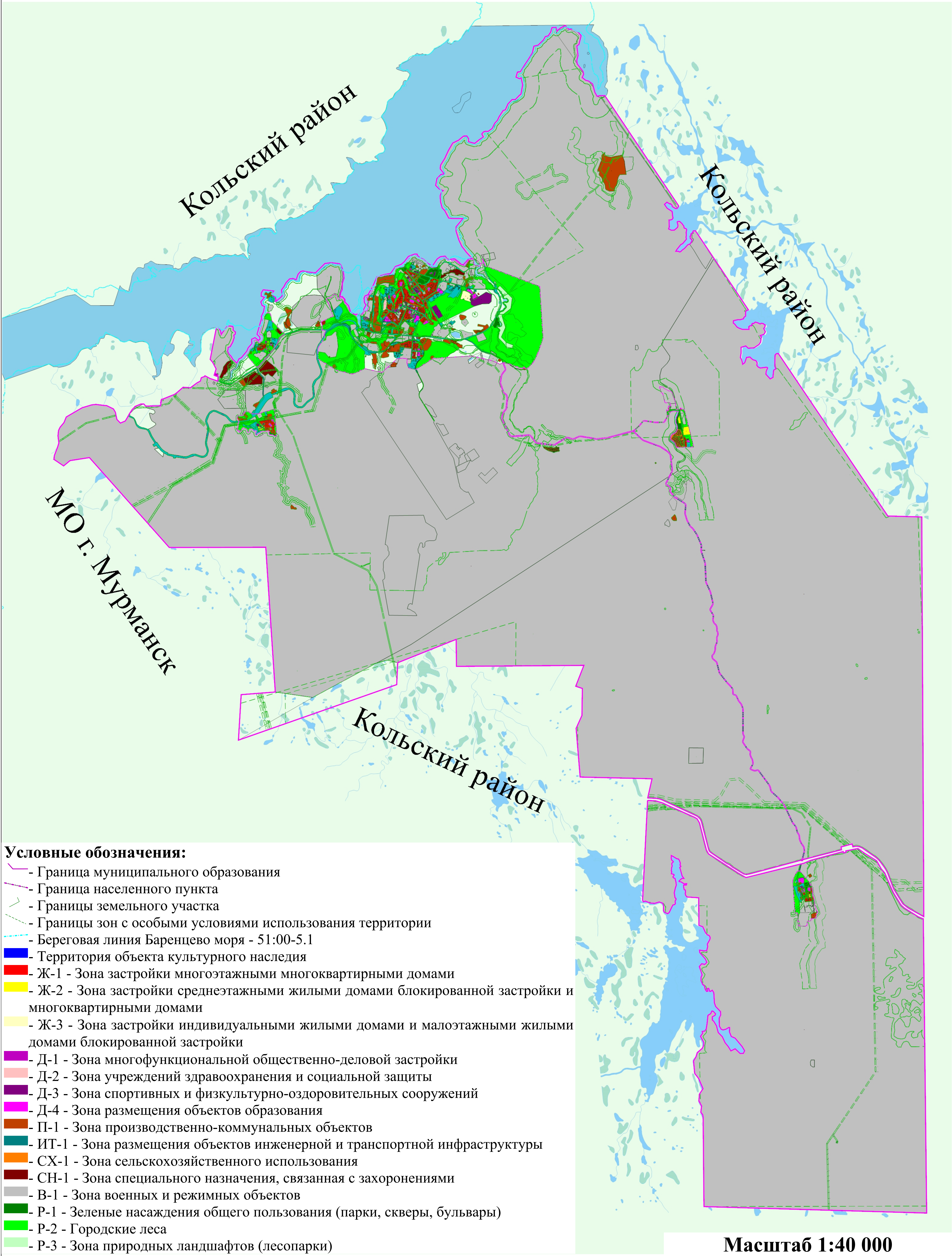
Прохождение границы		Описание прохождения границы
от точки	до точки	
1	2	3
—	—	—

Правила землепользования и застройки муниципального образования ЗАТО г. Североморск
Приложение №3. Карта градостроительного зонирования н.п. Североморск - 3



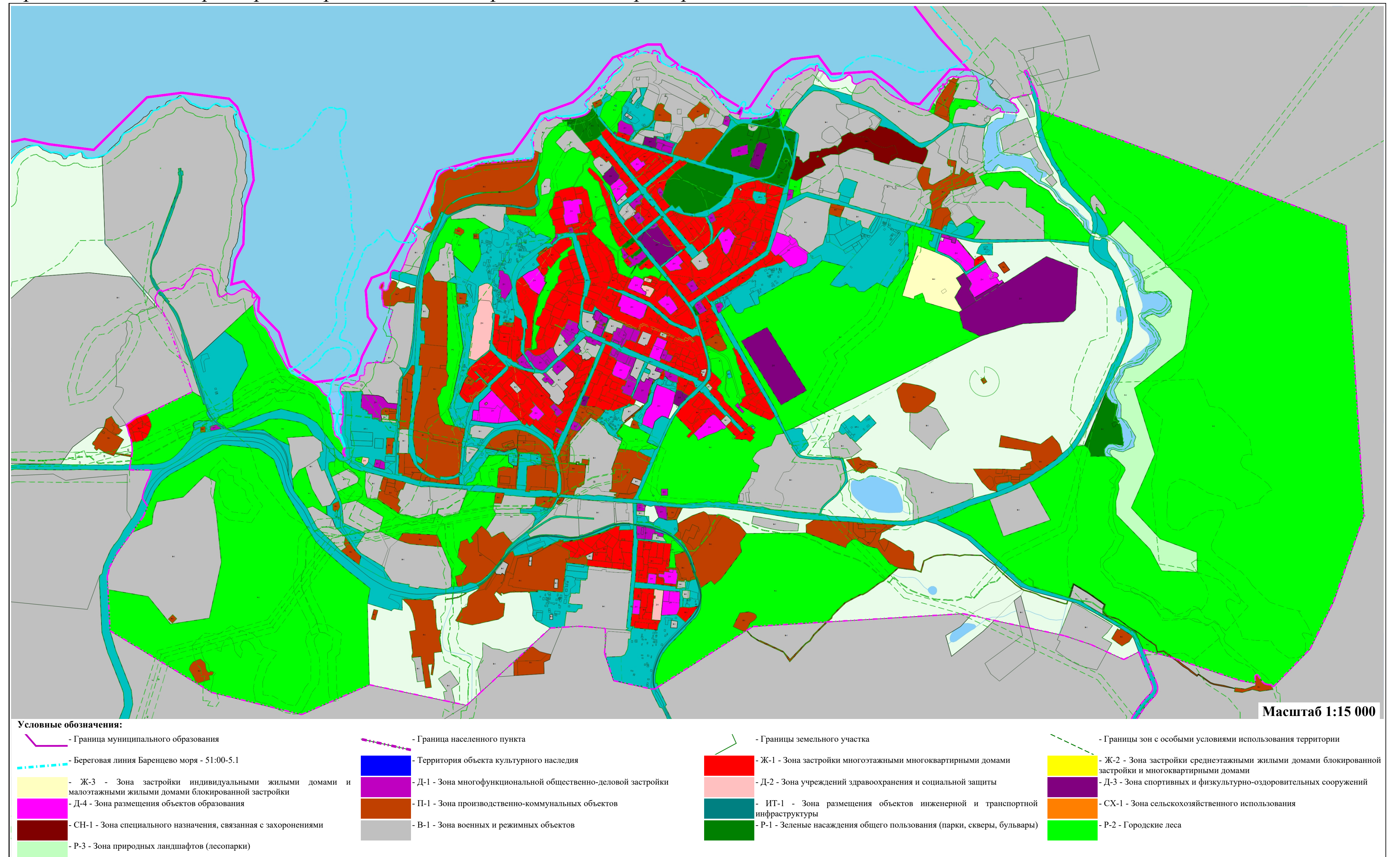
Условные обозначения:	
	- Граница муниципального образования
	- Границы земельного участка
	- Территория объекта культурного наследия
	- Ж-2 - Зона застройки среднеэтажными жилыми домами блокированной застройки и многоквартирными домами
	- Д-1 - Зона многофункциональной общественно-деловой застройки
	- Д-3 - Зона спортивных и физкультурно-оздоровительных сооружений
	- П-1 - Зона производственно-коммунальных объектов
	- СХ-1 - Зона сельскохозяйственного использования
	- В-1 - Зона военных и режимных объектов
	- Р-2 - Городские леса
	- Граница населенного пункта
	- Границы зон с особыми условиями использования территории
	- Ж-1 - Зона застройки многоэтажными многоквартирными домами
	- Ж-3 - Зона застройки индивидуальными жилыми домами и малоэтажными жилыми домами блокированной застройки
	- Д-2 - Зона учреждений здравоохранения и социальной защиты
	- Д-4 - Зона размещения объектов образования
	- ИТ-1 - Зона размещения объектов инженерной и транспортной инфраструктуры
	- СН-1 - Зона специального назначения, связанная с захоронениями
	- Р-1 - Зеленые насаждения общего пользования (парки, скверы, бульвары)
	- Р-3 - Зона природных ландшафтов (лесопарки)

Правила землепользования и застройки муниципального образования ЗАТО г. Североморск
Карта градостроительного зонирования муниципального образования ЗАТО г. Североморск

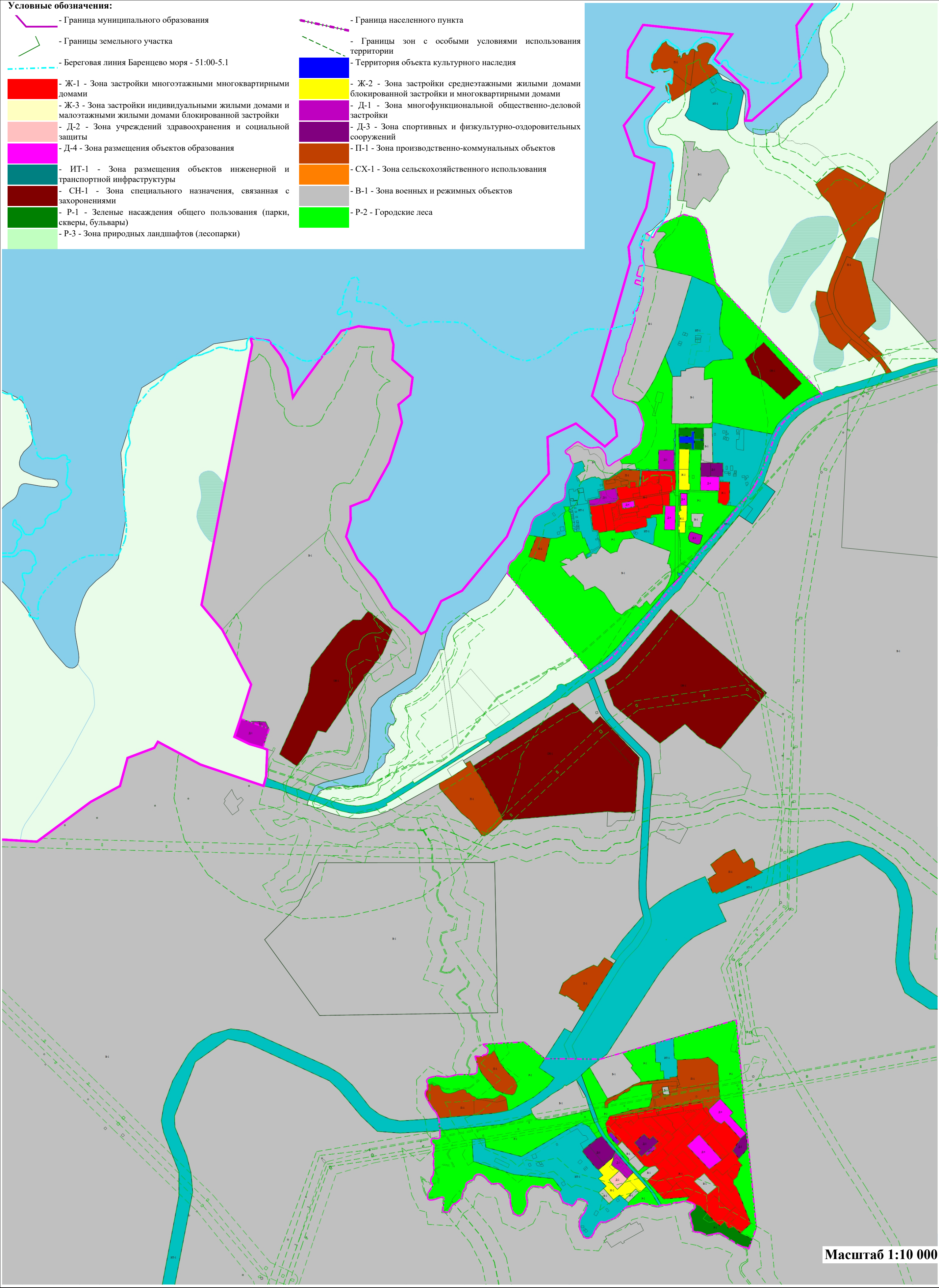


Правила землепользования и застройки муниципального образования ЗАТО г. Североморск

Приложение №2. Карта градостроительного зонирования г. Североморск

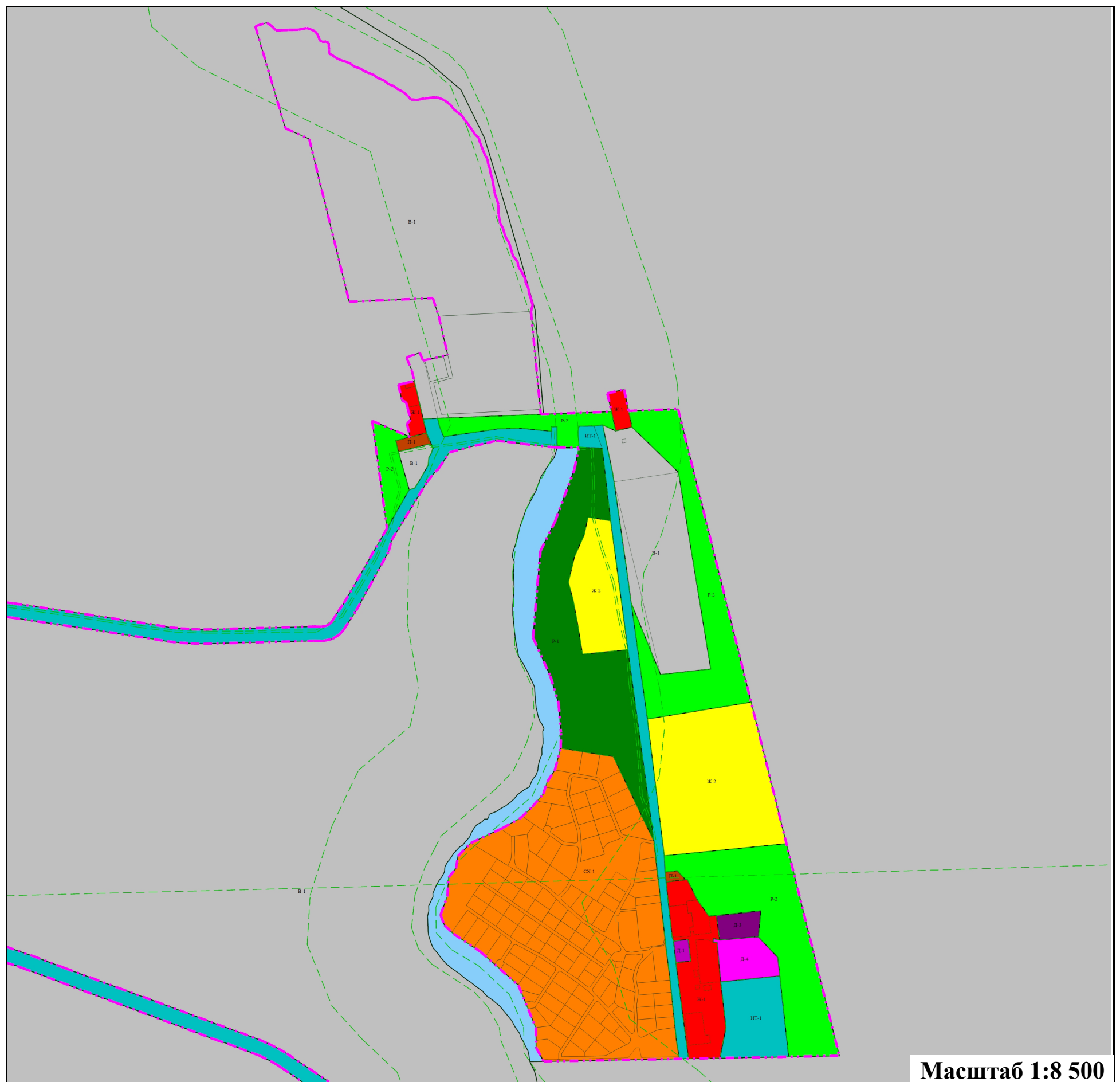


Правила землепользования и застройки муниципального образования ЗАТО г. Североморск
Приложение №4. Карта градостроительного зонирования н.п. Сафоново























Правила землепользования и застройки муниципального образования ЗАТО г. Североморск

Приложение №5. Карта градостроительного зонирования н.п. Щукозеро



Условные обозначения:

- | | |
|---|---|
|  - Граница муниципального образования |  - Граница населенного пункта |
|  - Границы земельного участка |  - Границы зон с особыми условиями использования территории |
|  - Территория объекта культурного наследия |  - Ж-1 - Зона застройки многоэтажными многоквартирными домами |
|  - Ж-2 - Зона застройки среднеэтажными жилыми домами блокированной застройки и многоквартирными домами |  - Ж-3 - Зона застройки индивидуальными жилыми домами и малоэтажными жилыми домами блокированной застройки |
|  - Д-1 - Зона многофункциональной общественно-деловой застройки |  - Д-2 - Зона учреждений здравоохранения и социальной защиты |
|  - Д-3 - Зона спортивных и физкультурно-оздоровительных сооружений |  - Д-4 - Зона размещения объектов образования |
|  - П-1 - Зона производственно-коммунальных объектов |  - ИТ-1 - Зона размещения объектов инженерной и транспортной инфраструктуры |
|  - СХ-1 - Зона сельскохозяйственного использования |  - СН-1 - Зона специального назначения, связанная с захоронениями |
|  - В-1 - Зона военных и режимных объектов |  - Р-1 - Зеленые насаждения общего пользования (парки, скверы, бульвары) |
|  - Р-2 - Городские леса |  - Р-3 - Зона природных ландшафтов (лесопарки) |