



**МИНИСТЕРСТВО
ГРАДОСТРОИТЕЛЬСТВА И БЛАГОУСТРОЙСТВА
МУРМАНСКОЙ ОБЛАСТИ**

ПРИКАЗ

от «13» марта 2023 года

№ 20

г. Мурманск

**О внесении изменений в Правила землепользования и застройки
муниципального округа город Оленегорск с подведомственной
территорией Мурманской области**

Руководствуясь Градостроительным кодексом Российской Федерации, Законом Мурманской области от 27.12.2019 № 2459-01-ЗМО «О перераспределении отдельных полномочий в области градостроительной деятельности и в области земельных отношений между органами местного самоуправления муниципальных образований Мурманской области и органами государственной власти Мурманской области», постановлением Правительства Мурманской области от 03.02.2020 № 31-ПП «О мерах по реализации Закона Мурманской области от 27.12.2019 № 2459-01-ЗМО «О перераспределении отдельных полномочий в области градостроительной деятельности и в области земельных отношений между органами местного самоуправления муниципальных образований Мурманской области и органами государственной власти Мурманской области», **приказываю:**

1. Внести изменение в Правила землепользования и застройки муниципального округа город Оленегорск с подведомственной территорией Мурманской области, утвержденные приказом Министерства градостроительства и благоустройства Мурманской области от 07.06.2022 № 105, изложив их в новой редакции согласно приложению к настоящему приказу.

2. Направить настоящий приказ с приложением в Администрацию муниципального округа город Оленегорск с подведомственной территорией Мурманской области (далее – администрация города Оленегорска).

3. Администрации города Оленегорска рекомендовать опубликовать настоящий приказ в официальном печатном издании органов местного самоуправления муниципального округа город Оленегорск с подведомственной территорией Мурманской области (далее – органы местного самоуправления) и

разместить на официальном сайте органов местного самоуправления в сети Интернет и в государственной информационной системе обеспечения градостроительной деятельности Мурманской области.

4. Опубликовать настоящий приказ в «Электронном бюллетене Правительства Мурманской области».

5. Разместить настоящий приказ в сети Интернет на официальном сайте Министерства градостроительства и благоустройства Мурманской области.

6. Настоящий приказ вступает в силу со дня официального опубликования.

7. Контроль за исполнением настоящего приказа оставляю за собой.

**Заместитель Губернатора
Мурманской области – министр
градостроительства и благоустройства
Мурманской области**



М.Д. Гаврилова

Приложение
к приказу Министерства градостроительства
и благоустройства Мурманской области
от «13» марта 2023 года № 20

ПРАВИЛА
ЗЕМЛЕПОЛЬЗОВАНИЯ
И
ЗАСТРОЙКИ
муниципального округа
город Оленегорск
с подведомственной территорией
Мурманской области

Глава I. Порядок применения Правил землепользования и застройки и внесения в них изменений

Раздел 1. Общие положения

1.1 Основные термины и определения

1.1.1. Основные термины и определения, используемые в настоящих Правилах землепользования и застройки муниципального округа город Оленегорск с подведомственной территорией (далее – Правила):

1) высота здания, строения, сооружения – расстояние по вертикали, измеренное от проектной отметки земли до наивысшей точки плоской крыши здания или наивысшей точки конька скатной крыши здания, наивысшей точки строения, сооружения;

2) максимальный процент застройки в границах земельного участка – отношение суммарной площади земельного участка, которая может быть застроена, ко всей площади земельного участка.

3) малоэтажный многоквартирный жилой дом – дом, высотой от двух до четырех надземных этажей, включая мансардный, разделенный на две и более квартиры, каждая из которых пригодна для постоянного проживания, и имеющий помещения общего пользования;

4) многоэтажный жилой дом – жилой дом высотой девять и выше надземных этажей, предназначенный для разделения на квартиры, каждая из которых пригодна для постоянного проживания, и имеющий помещения общего пользования;

5) отступ от границы земельного участка – расстояние, измеренное по перпендикуляру от вертикальной плоскости, образуемой межей земельного участка, и на котором в границах земельного участка возможно размещение объектов капитального строительства, предусмотренных градостроительным регламентом. Значение отступа от границы смежного земельного участка измеряется в метрах.

6) отступ от красной линии – расстояние, измеренное по перпендикуляру от вертикальной плоскости, образуемой красной линией, и на котором в границах земельного участка возможно размещение объектов капитального строительства, предусмотренных градостроительным регламентом. Значение отступа от красной линии измеряется в метрах.

7) среднеэтажный жилой дом – жилой дом, высотой не ниже пяти и не выше восьми надземных этажей, предназначенный для разделения на две и более квартиры, каждая из которых пригодна для постоянного проживания, и имеющий помещения общего пользования;

8) разрешенное использование земельных участков и объектов капитального строительства – устанавливаемые градостроительными регламентами для соответствующей территориальной зоны допустимые виды использования земельных участков и объектов капитального строительства;

1.1.2. Иные термины, применяемые в Правилах, используются в значениях, определенных статьёй 1 Градостроительного кодекса Российской Федерации, градостроительным законодательством Мурманской области, иными нормативными правовыми актами Российской Федерации, Мурманской области и муниципального округа город Оленегорск с подведомственной территорией.

1.2. Цели введения Правил

1.2.1. Настоящие Правила в соответствии с Градостроительным кодексом Российской Федерации, Гражданским кодексом Российской Федерации и Земельным кодексом Российской Федерации устанавливают в муниципальном округе городе Оленегорск с подведомственной территорией Мурманской области (далее – город Оленегорск с подведомственной территорией) систему регулирования землепользования и застройки, которая основана на градостроительном зонировании территории (делении всей территории на территориальные зоны и установлении для них градостроительных регламентов) для защиты прав граждан и обеспечения равенства прав физических и юридических лиц в процессе реализации отношений, возникающих по поводу землепользования и застройки; обеспечения открытой информации о правилах и условиях использования земельных участков, осуществления на них строительства, реконструкции и капитального ремонта объектов капитального строительства; проведения мероприятий, связанных с сохранностью объектов культурного наследия; подготовки документов для предоставления земельных участков, находящихся в собственности г. Оленегорск с подведомственной территорией, а также земельных участков, государственная собственность на которые не разграничена, расположенных на территории г. Оленегорск с подведомственной территорией, в целях осуществления строительства, реконструкции объектов капитального строительства; контроля соответствия градостроительным регламентам завершённым строительством объектов капитального строительства и их последующего использования.

1.2.2. Правила разработаны в целях:

- 1) создания условий для устойчивого развития территории г. Оленегорск с подведомственной территорией, сохранения окружающей среды и объектов культурного и природного наследия;
- 2) создания условий для планировки территории г. Оленегорск с подведомственной территорией;
- 3) обеспечения прав и законных интересов физических и юридических лиц, в том числе правообладателей земельных участков и объектов капитального строительства;
- 4) создания условий для привлечения инвестиций, в том числе путем предоставления возможности выбора наиболее эффективных видов разрешённого использования земельных участков и объектов капитального строительства;
- 5) обеспечения сбалансированного учета экологических, экономических, социальных и иных факторов при осуществлении градостроительной деятельности;

6) защиты прав граждан и обеспечение равенства прав физических и юридических лиц в градостроительных отношениях;

7) обеспечения открытой информации о правилах и условиях использования земельных участков, осуществления на них строительства и реконструкции;

8) контроля соответствия градостроительным регламентам строительных намерений застройщиков, построенных объектов и их последующего использования.

1.3. Сфера применения Правил

1.3.1. Настоящие Правила подлежат применению в границах территории муниципального округа город Оленегорск с подведомственной территорией, утвержденных Законом Мурманской области от 29.12.2004 № 582-01-ЗМО «Об утверждении границ муниципальных образований в Мурманской области» и в соответствии с Законом Мурманской области от 02.12.2004 N 534-01-ЗМО "О статусе муниципального образования город Оленегорск с подведомственной территорией" (в редакции Закона Мурманской области от 04.12.2020 № 2568-01-ЗМО «О внесении изменений в отдельные законодательные акты Мурманской области»).

1.3.2. Настоящие Правила обязательны для исполнения всеми субъектами градостроительных отношений.

1.3.3. Настоящие Правила являются открытыми для физических и юридических лиц.

1.3.4. Граждане имеют право участвовать в принятии решений по вопросам землепользования и застройки в соответствии с действующим законодательством Российской Федерации, Мурманской области и муниципальными правовыми актами г. Оленегорск с подведомственной территорией. Правовые акты г. Оленегорск с подведомственной территорией в области землепользования и застройки, за исключением генерального плана г. Оленегорск с подведомственной территорией (далее – генеральный план), принятые до вступления в силу настоящих Правил, применяются в части, не противоречащей им.

Раздел 2. Регулирование землепользования и застройки органами местного самоуправления

2.1. Органы местного самоуправления, участвующие в регулировании землепользования и застройки территории города Оленегорска с подведомственной территорией

2.1.1. В соответствии с законодательством Российской Федерации, региональным законодательством Мурманской области, а также муниципальными правовыми актами органов местного самоуправления города Оленегорска с подведомственной территорией, Уставом города Оленегорска с подведомственной территорией к органам власти, участвующим в

регулировании землепользования и застройки территории города Оленегорска с подведомственной территорией (далее – органы власти), относятся:

- 1) Правительство Мурманской области;
- 2) Министерство градостроительства и благоустройства Мурманской области;
- 3) Министерство имущественных отношений Мурманской области;
- 4) представительный орган – Совет депутатов города Оленегорска;
- 5) исполнительно-распорядительный орган – администрация города Оленегорска с подведомственной территорией.

2.1.2. Администрация города Оленегорска осуществляет свои полномочия в области землепользования и застройки через Муниципальное казенное учреждение «Управление городского хозяйства» муниципального образования город Оленегорск с подведомственной территорией.

2.1.3. Администрация г. Оленегорск с подведомственной территорией возлагает контроль за выполнением требований Правил на Комитет по управлению муниципальным имуществом Администрации муниципального округа город Оленегорск с подведомственной территорией Мурманской области.

2.1.4. Регулирование органами власти землепользования и застройки территории города Оленегорска с подведомственной территорией осуществляется в порядке, установленном нормативными правовыми актами Российской Федерации, нормативными правовыми актами Мурманской области, настоящими Правилами, муниципальными правовыми актами Совета депутатов города Оленегорска, администрации города Оленегорска.

2.1.5. За нарушение норм, установленных настоящими Правилами, физические, юридические и должностные лица несут ответственность в соответствии с законодательством.

2.2. Вопросы, регулируемые органами местного самоуправления в области землепользования и застройки

2.2.1. Регулирование вопросов землепользования и застройки территории города Оленегорска с подведомственной территорией органами местного самоуправления осуществляется в рамках исполнения полномочий, возложенных Федеральным законом от 06.10.2003 № 131-ФЗ «Об общих принципах организации местного самоуправления в Российской Федерации», Градостроительным кодексом Российской Федерации, Земельным кодексом Российской Федерации, законодательством Российской Федерации, Мурманской области, муниципальными правовыми актами Совета депутатов города Оленегорска, администрации города Оленегорска.

2.2.2. К вопросам, регулируемым Министерством градостроительства и благоустройства Мурманской области в области землепользования и застройки, в том числе, относятся:

- 1) установление видов, состава и границ территориальных зон;

2) установление градостроительных регламентов в отношении земельных участков и объектов капитального строительства, расположенных в пределах соответствующей территориальной зоны:

- видов разрешенного использования земельных участков и объектов капитального строительства;
- предельных (минимальных и (или) максимальных) размеров земельных участков и предельных параметров разрешенного строительства, реконструкции объектов капитального строительства;
- ограничений использования земельных участков и объектов капитального строительства, устанавливаемых в соответствии с законодательством Российской Федерации;
- расчетных показателей минимально допустимого уровня обеспеченности территории объектами коммунальной, транспортной, социальной инфраструктур и расчетных показателей максимально допустимого уровня территориальной доступности указанных объектов для населения в случае, если в границах территориальной зоны, применительно к которой устанавливается градостроительный регламент, предусматривается осуществление деятельности по комплексному развитию территории;

3) принятие решения о подготовке документации по планировке территории применительно к территории г. Оленегорск с подведомственной территорией в случаях, установленных Градостроительным кодексом Российской Федерации;

4) утверждение документации по планировке территории в случаях, установленных Градостроительным кодексом Российской Федерации;

5) принятие решения о комплексном развитии территории.

2.2.3. К вопросам, регулируемым администрацией города Оленегорска в области землепользования и застройки, в том числе, относятся:

1) выдача разрешений на строительство, разрешений на ввод объектов в эксплуатацию при осуществлении строительства и реконструкции объектов капитального строительства, расположенных на территории г. Оленегорск с подведомственной территорией;

2) принятие решения о предоставлении разрешения на условно разрешенный вид использования земельного участка, объекта капитального строительства или об отказе в предоставлении такого разрешения;

3) принятие решения о предоставлении разрешения на отклонение от предельных параметров разрешенного строительства, реконструкции объектов капитального строительства или об отказе в предоставлении такого разрешения;

4) утверждение документации по планировке территории применительно к территории города Оленегорска с подведомственной территорией.

Раздел 3. Изменение видов разрешенного использования земельных участков и объектов капитального строительства физическими и юридическими лицами

3.1 Виды разрешенного использования земельных участков и объектов капитального строительства

3.1.1. Разрешенное использование земельных участков и объектов капитального строительства может быть следующих видов:

- 1) основные виды разрешенного использования;
- 2) условно разрешенные виды использования;
- 3) вспомогательные виды разрешенного использования.

3.1.2 Основные виды разрешенного использования земельных участков, объектов капитального строительства – виды использования, которые при условии соблюдения строительных норм и стандартов безопасности, правил пожарной безопасности, иных обязательных требований не могут быть запрещены.

3.1.3. Вспомогательные виды разрешенного использования земельных участков, объектов капитального строительства – это виды использования, допустимые только в качестве дополнительных видов по отношению к основным видам разрешенного использования и условно разрешенным видам использования и осуществляемые совместно с ними.

При отсутствии основного (или условно-разрешенного) вида использования вспомогательный вид использования не разрешается.

Вспомогательные виды составляют часть основной разрешенной деятельности или функции и поэтому могут появляться только там, где реализуется основная деятельность или функция.

Объекты вспомогательных видов разрешенного использования связаны, в том числе технологически, с объектами основных и (или) условно разрешенных видов использования и обеспечивают использование объектов основных и (или) условно разрешенных видов использования

3.1.4. Условно разрешенные виды использования – виды разрешенного использования, не относящиеся к основным видам разрешенного использования, но допустимые градостроительными регламентами при наличии разрешения на условно разрешенный вид использования земельного участка или объекта капитального строительства, оформленного в установленном Градостроительным кодексом Российской Федерации, настоящими Правилами порядке.

3.2. Изменение видов разрешенного использования земельных участков и объектов капитального строительства физическими и юридическими лицами

3.2.1. Наименования видов разрешенного использования земельных участков определяются в соответствии с Приказом Росреестра от 10.11.2020 № П/0412 «Об утверждении классификатора видов разрешенного использования земельных участков».

Разрешенное использование земельных участков, установленное до момента утверждения в соответствии с Земельным кодексом Российской Федерации классификатора видов разрешенного использования земельных

участков, признается действительным вне зависимости от его соответствия указанному классификатору.

По заявлению правообладателя земельного участка об установлении соответствия разрешенного использования земельного участка классификатору видов разрешенного использования земельных участков администрация города Оленегорска в течение одного месяца со дня поступления такого заявления принимает решение об установлении соответствия между разрешенным использованием земельного участка, указанным в заявлении, и видом разрешенного использования земельных участков, установленным классификатором видов разрешенного использования земельных участков. Данное решение является основанием для внесения изменений в сведения единого государственного реестра недвижимости о разрешенном использовании земельного участка.

3.2.2. Изменение видов разрешенного использования земельных участков и объектов капитального строительства на территории г. Оленегорск с подведомственной территорией осуществляется в соответствии с перечнем видов разрешенного использования для соответствующей территориальной зоны, установленным настоящими Правилами, при условии соблюдения требований технических регламентов.

3.2.3. Основные и вспомогательные виды разрешенного использования земельных участков и объектов капитального строительства выбираются правообладателями земельных участков и объектов капитального строительства, за исключением органов государственной власти, органов местного самоуправления, государственных и муниципальных учреждений, государственных и муниципальных унитарных предприятий, самостоятельно без дополнительных разрешений и согласования.

3.2.4. Правообладателями земельных участков являются:

- 1) собственники земельных участков – лица, являющиеся собственниками земельных участков;
- 2) землепользователи – лица, владеющие и пользующиеся земельными участками на праве постоянного (бессрочного) пользования или на праве безвозмездного пользования;
- 3) землевладельцы – лица, владеющие и пользующиеся земельными участками на праве пожизненного наследуемого владения;
- 4) арендаторы земельных участков – лица, владеющие и пользующиеся земельными участками по договору аренды, договору субаренды.

3.2.5. Изменение вида разрешенного использования земельного участка, используемого на условиях договора, осуществляется с учетом положений Гражданского кодекса Российской Федерации.

3.2.6. Внесение изменений в заключенный договор аренды земельного участка по результатам аукциона с победителем аукциона или в случае признания аукциона несостоявшимся с единственным участником аукциона в части изменения видов разрешенного использования такого земельного участка не допускается.

3.2.7. В случаях если правообладатель земельных участков и объектов капитального строительства выбирает вид использования из числа условно разрешенных, установленных настоящими Правилами для соответствующей территориальной зоны, необходимо получение разрешения в порядке, установленном Градостроительным кодексом Российской Федерации и настоящими Правилами.

3.2.8. В случаях если земельный участок или объект капитального строительства расположен на землях, на которые действие градостроительных регламентов не распространяется или для которых градостроительные регламенты не устанавливаются, то решения об изменении одного вида его разрешенного использования на другой принимается в соответствии с федеральными законами.

3.2.9. Изменение видов разрешенного использования указанных в пункте 2 статьи 107 Земельного кодекса Российской Федерации земельных участков, иных объектов недвижимости допускается только с учетом ограничений прав на использование земельных участков, установленных в границах зоны с особыми условиями использования территории.

3.3. Предоставление разрешения на условно разрешенный вид использования земельного участка или объекта капитального строительства

3.3.1. Физическое или юридическое лицо, заинтересованное в предоставлении разрешения на условно разрешенный вид использования земельного участка или объекта капитального строительства (далее – разрешение на условно разрешенный вид использования), направляет заявление о предоставлении разрешения на условно разрешенный вид использования в комиссию по внесению изменений в правила землепользования и застройки муниципального образования город Оленегорск с подведомственной территорией (далее – комиссия), положение о которой утверждено постановлением администрации города Оленегорска от 06.11.2012 № 428 «Об утверждении положения о комиссии по подготовке проекта Правил землепользования и застройки территории городского округа город Оленегорск с подведомственной территорией и Порядка рассмотрения направленных в Комиссию обращений заинтересованных лиц».

3.3.2. Порядок и сроки предоставления муниципальной услуги «Предоставление разрешения на осуществление условно разрешенного вида использования земельного участка или объекта капитального строительства», основания для отказа в предоставлении указанной услуги определяются административным регламентом, утвержденным постановлением администрации города Оленегорска.

3.3.3. Проект решения о предоставлении разрешения на условно разрешенный вид использования подлежит рассмотрению на общественных обсуждениях или публичных слушаниях, проводимых в порядке, установленном статьей 5.1 Градостроительного кодекса Российской Федерации, с учетом положений статьи 39 Градостроительного кодекса Российской Федерации,

Федерального закона от 13.07.2020 № 193-ФЗ «О государственной поддержке предпринимательской деятельности в Арктической зоне Российской Федерации».

3.3.4. В случае если условно разрешенный вид использования земельного участка или объекта капитального строительства может оказать негативное воздействие на окружающую среду общественные обсуждения или публичные слушания проводятся с участием правообладателей земельных участков и объектов капитального строительства, подверженных риску такого негативного воздействия.

3.3.5. На основании заключения о результатах общественных обсуждений или публичных слушаний по проекту решения о предоставлении разрешения на условно разрешенный вид использования комиссия осуществляет подготовку рекомендаций о предоставлении разрешения на условно разрешенный вид использования или об отказе в предоставлении такого разрешения с указанием причин принятого решения и направляет их Главе города Оленегорска.

3.3.6. Глава города Оленегорска в течение трех дней со дня поступления таких рекомендаций принимает решение о предоставлении разрешения на условно разрешенный вид использования или об отказе в предоставлении такого разрешения. Решение оформляется постановлением администрации города Оленегорска и подлежит опубликованию в газете «Заполярная руда» и сетевом издании GAZETAZAPRUDA в информационно-телекоммуникационной сети «Интернет»: GAZETAZAPRUDA.RU.

3.3.7. Расходы, связанные с организацией и проведением общественных обсуждений или публичных слушаний по проекту решения о предоставлении разрешения на условно разрешенный вид использования, несет физическое или юридическое лицо, заинтересованное в предоставлении такого разрешения.

3.3.8. В случае если условно разрешенный вид использования земельного участка или объекта капитального строительства включен в градостроительный регламент в установленном для внесения изменений в Правила порядке после проведения общественных обсуждений или публичных слушаний по инициативе физического или юридического лица, заинтересованного в предоставлении разрешения на условно разрешенный вид использования, решение о предоставлении разрешения на условно разрешенный вид использования такому лицу принимается без проведения общественных обсуждений или публичных слушаний.

3.3.8.1. Со дня поступления в администрацию города Оленегорска уведомления о выявлении самовольной постройки от исполнительных органов государственной власти, уполномоченных на осуществление государственного строительного надзора, государственного земельного надзора, государственного надзора в области использования и охраны водных объектов, государственного надзора в области охраны и использования особо охраняемых природных территорий, государственного надзора за состоянием, содержанием, сохранением, использованием, популяризацией и государственной охраной объектов культурного наследия, от исполнительных органов государственной власти, уполномоченных на осуществление федерального государственного

лесного надзора (лесной охраны), подведомственных им государственных учреждений, должностных лиц государственных учреждений, осуществляющих управление особо охраняемыми природными территориями федерального и регионального значения, являющихся государственными инспекторами в области охраны окружающей среды, или от органов местного самоуправления, осуществляющих муниципальный земельный контроль или муниципальный контроль в области охраны и использования особо охраняемых природных территорий, не допускается предоставление разрешения на условно разрешенный вид использования в отношении земельного участка, на котором расположена такая постройка, или в отношении такой постройки до ее сноса или приведения в соответствие с установленными требованиями, за исключением случаев, если по результатам рассмотрения данного уведомления администрацией города Оленегорска в исполнительный орган государственной власти, должностному лицу, в государственное учреждение или орган местного самоуправления, которые указаны в настоящем пункте и от которых поступило данное уведомление, направлено уведомление о том, что наличие признаков самовольной постройки не усматривается либо вступило в законную силу решение суда об отказе в удовлетворении исковых требований о сносе самовольной постройки или ее приведении в соответствие с установленными требованиями.

3.3.9. Физическое или юридическое лицо вправе оспорить в судебном порядке решение о предоставлении разрешения на условно разрешенный вид использования или об отказе в предоставлении такого разрешения.

Раздел 4. Подготовка документации по планировке территории

4.1.1. Подготовка документации по планировке территории осуществляется в соответствии с Градостроительным Кодексом Российской Федерации и Порядком осуществления перераспределенных полномочий в области градостроительной деятельности, утвержденным постановлением Правительства Мурманской области от 03.02.2020 № 31-ПП.

Раздел 5. Проведение общественных обсуждений или публичных слушаний по вопросам землепользования и застройки

5.1. Общие положения о проведении общественных обсуждений или публичных слушаний по вопросам землепользования и застройки

5.1.1. В целях соблюдения права человека на благоприятные условия жизнедеятельности, прав и законных интересов правообладателей земельных участков и объектов капитального строительства по проектам правил землепользования и застройки, проектам планировки территории, проектам межевания территории, проектам, предусматривающим внесение изменений в один из указанных утвержденных документов, проектам решений о предоставлении разрешения на условно разрешенный вид использования земельного участка или объекта капитального строительства, проектам решений

о предоставлении разрешения на отклонение от предельных параметров разрешенного строительства, реконструкции объектов капитального строительства (далее также в настоящем разделе – проекты) проводятся общественные обсуждения или публичные слушания, за исключением случаев, предусмотренных Градостроительным кодексом Российской Федерации и другими федеральными законами.

5.1.2. Общественные обсуждения или публичные слушания по проектам, указанным в пункте 1 статьи 9 настоящих Правил, проводятся в соответствии с решением Совета депутатов города Оленегорска от 20.08.2018 № 01-52рс «Об утверждении Положения о порядке организации и проведения публичных слушаний по вопросам местного значения на территории горда Оленегорск с подведомственной территорией» и с учетом положений Градостроительного кодекса Российской Федерации, Федерального закона от 13.07.2020 № 193-ФЗ «О государственной поддержке предпринимательской деятельности в Арктической зоне Российской Федерации».

Раздел 6. Внесение изменений в Правила землепользования и застройки

6.1.1. Внесение изменений в Правила землепользования и застройки осуществляется в соответствии с Градостроительным Кодексом Российской Федерации и Порядком осуществления перераспределенных полномочий в области градостроительной деятельности, утвержденным постановлением Правительства Мурманской области от 03.02.2020 № 31-ПП.

Раздел 7. Регулирование иных вопросов землепользования и застройки

7.1. Действие Правил по отношению к генеральному плану, документации по планировке территории

7.1.1. Подготовка проекта Правил осуществляется с учетом положений о территориальном планировании, содержащихся в документах территориального планирования, с учетом требований технических регламентов, заключения о результатах общественных обсуждений или публичных слушаний и предложений заинтересованных лиц.

7.1.2. При подготовке Правил в части установления границ территориальных зон и градостроительных регламентов обеспечивается возможность размещения на территории г. Оленегорска с подведомственной территорией объектов федерального значения, объектов регионального значения, объектов местного значения (за исключением линейных объектов), предусмотренных документами территориального планирования.

7.2. Предоставление разрешения на отклонение от предельных параметров разрешенного строительства, реконструкции объектов капитального строительства

7.2.1. Правообладатели земельных участков, размеры которых меньше установленных градостроительным регламентом минимальных размеров

земельных участков либо конфигурация, инженерно-геологические или иные характеристики, которых неблагоприятны для застройки, вправе обратиться за разрешениями на отклонение от предельных параметров разрешенного строительства, реконструкции объектов капитального строительства.

7.2.2. Отклонение от предельных параметров разрешенного строительства, реконструкции объектов капитального строительства разрешается для отдельного земельного участка при соблюдении требований технических регламентов.

7.2.3. Предельные параметры разрешенного строительства, в отношении которых можно запросить разрешение на отклонение:

1) минимальные отступы от границ земельных участков в целях определения мест допустимого размещения зданий, строений, сооружений, за пределами которых запрещено строительство зданий, строений, сооружений;

2) предельное количество этажей или предельную высоту зданий, строений, сооружений;

3) максимальный процент застройки в границах земельного участка, определяемый как отношение суммарной площади земельного участка, которая может быть застроена, ко всей площади земельного участка;

4) иные, не указанные в подпунктах 1-3 пункта 3 статьи 11 настоящих Правил, предельные параметры разрешенного строительства, реконструкции объектов капитального строительства, в случае, если они установлены в градостроительном регламенте.

7.2.4. Заинтересованное в получении разрешения на отклонение от предельных параметров разрешенного строительства, реконструкции объектов капитального строительства лицо направляет в комиссию заявление о предоставлении такого разрешения.

7.2.5. Заявление о предоставлении разрешения на отклонение от предельных параметров разрешенного строительства, реконструкции объектов капитального строительства может быть направлено в форме электронного документа, подписанного электронной подписью.

7.2.6. В заявлении на получение разрешения на отклонение от предельных параметров разрешенного строительства, реконструкции объектов капитального строительства указываются:

1) правообладатель земельного участка и (или) объекта капитального строительства;

2) местоположение (адрес) земельного участка и/или объекта капитального строительства;

3) кадастровый номер земельного участка;

4) кадастровый номер объекта капитального строительства;

5) предельные параметры разрешенного строительства, реконструкции объектов капитального строительства, установленные настоящими Правилами;

6) запрашиваемые предельные параметры разрешенного строительства, реконструкции объектов капитального строительства;

7) характеристики земельного участка, неблагоприятные для застройки в соответствии с частью 1 статьи 40 Градостроительного кодекса Российской

Федерации, в связи с которыми запрашивается разрешение на отклонение от предельных параметров.

7.2.7. Проект решения о предоставлении разрешения на отклонение от предельных параметров разрешенного строительства, реконструкции объектов капитального строительства подлежит рассмотрению на общественных обсуждениях или публичных слушаниях, проводимых в порядке, установленном статьей 5.1 Градостроительного кодекса Российской Федерации, с учетом положений статьи 39 Градостроительного кодекса Российской Федерации, Федерального закона от 13.07.2020 № 193-ФЗ «О государственной поддержке предпринимательской деятельности в Арктической зоне Российской Федерации».

7.2.8. Расходы, связанные с организацией и проведением общественных обсуждений или публичных слушаний по проекту решения о предоставлении разрешения на отклонение от предельных параметров разрешенного строительства, реконструкции объектов капитального строительства, несет физическое или юридическое лицо, заинтересованное в предоставлении такого разрешения.

7.2.9. На основании заключения о результатах общественных обсуждений или публичных слушаний по проекту решения о предоставлении разрешения на отклонение от предельных параметров разрешенного строительства, реконструкции объектов капитального строительства комиссия осуществляет подготовку рекомендаций о предоставлении такого разрешения или об отказе в предоставлении такого разрешения с указанием причин принятого решения и направляет указанные рекомендации Главе города Оленегорска.

7.2.10. Глава города Оленегорска в течение семи дней со дня поступления вышеуказанных рекомендаций принимает решение о предоставлении разрешения на отклонение от предельных параметров разрешенного строительства, реконструкции объектов капитального строительства или об отказе в предоставлении такого разрешения с указанием причин принятого решения. Решение Главы города Оленегорска оформляется постановлением администрации города Оленегорска.

7.2.10.1. Со дня поступления в орган местного самоуправления уведомления о выявлении самовольной постройки от исполнительных органов государственной власти, уполномоченных на осуществление государственного строительного надзора, государственного земельного надзора, государственного надзора в области использования и охраны водных объектов, государственного надзора в области охраны и использования особо охраняемых природных территорий, государственного надзора за состоянием, содержанием, сохранением, использованием, популяризацией и государственной охраной объектов культурного наследия, от исполнительных органов государственной власти, уполномоченных на осуществление федерального государственного лесного надзора (лесной охраны), подведомственных им государственных учреждений, должностных лиц государственных учреждений, осуществляющих управление особо охраняемыми природными территориями федерального и регионального значения, являющихся государственными инспекторами в

области охраны окружающей среды, или от органов местного самоуправления, осуществляющих муниципальный земельный контроль или муниципальный контроль в области охраны и использования особо охраняемых природных территорий, не допускается предоставление разрешения на отклонение от предельных параметров разрешенного строительства, реконструкции объектов капитального строительства в отношении земельного участка, на котором расположена такая постройка, до ее сноса или приведения в соответствие с установленными требованиями, за исключением случаев, если по результатам рассмотрения данного уведомления органом местного самоуправления в исполнительный орган государственной власти, должностному лицу, в государственное учреждение или орган местного самоуправления, которые указаны в настоящем пункте и от которых поступило данное уведомление, направлено уведомление о том, что наличие признаков самовольной постройки не усматривается либо вступило в законную силу решение суда об отказе в удовлетворении исковых требований о сносе самовольной постройки или ее приведении в соответствие с установленными требованиями.

7.2.11. Физическое или юридическое лицо вправе оспорить в судебном порядке решение о предоставлении разрешения на отклонение от предельных параметров разрешенного строительства, реконструкции объектов капитального строительства или об отказе в предоставлении такого разрешения.

7.3. Осуществление строительства, реконструкции, капитального ремонта объектов капитального строительства на территории города Оленегорска

7.3.1. Строительство, реконструкция, капитальный ремонт объектов капитального строительства на территории города Оленегорска с подведомственной территорией осуществляется правообладателями земельных участков, объектов капитального строительства в границах объектов их прав в соответствии с требованиями, установленными Градостроительным кодексом Российской Федерации, настоящими Правилами.

7.3.2. Строительство, реконструкция, капитальный ремонт объектов капитального строительства на территории г. Оленегорск с подведомственной территорией осуществляется на основании проектной документации, разработанной применительно к объектам капитального строительства и (или) их частям, реконструируемым в границах принадлежащего застройщику земельного участка, а также отдельных разделов проектной документации при проведении капитального ремонта объектов капитального строительства в соответствии с требованиями Градостроительного кодекса Российской Федерации, технических регламентов, настоящих Правил.

7.3.3. В случае планируемого строительства объекта капитального строительства, в связи с размещением которого в соответствии с федеральным законом, положением о зоне с особыми условиями использования территории подлежит установлению зона с особыми условиями использования территории, или в случае реконструкции объекта капитального строительства, в результате которой в отношении реконструированного объекта подлежит установлению

зона с особыми условиями использования территории или ранее установленная зона с особыми условиями использования территории подлежит изменению, застройщик до дня обращения в уполномоченные в соответствии с Градостроительным кодексом Российской Федерации на выдачу разрешений на строительство органы государственной власти, органы местного самоуправления, организации с заявлением о выдаче разрешения на строительство обязан обратиться с заявлением об установлении или изменении зоны с особыми условиями использования территории с приложением документов, предусмотренных положением о зоне с особыми условиями использования территории соответствующего вида, в органы государственной власти или органы местного самоуправления, уполномоченные на принятие решений об установлении, изменении, о прекращении существования зоны с особыми условиями использования территории.

7.3.4. В случае, если для строительства, реконструкции объекта капитального строительства, в связи с размещением которого устанавливается зона с особыми условиями использования территории, не требуется выдача разрешения на строительство, застройщик в срок не позднее пяти рабочих дней со дня утверждения проектной документации на строительство, реконструкцию такого объекта обязан обратиться с заявлением об установлении или изменении зоны с особыми условиями использования территории с приложением документов, предусмотренных положением о зоне с особыми условиями использования территории соответствующего вида, в органы государственной власти или органы местного самоуправления, уполномоченные на принятие решений об установлении, изменении, о прекращении существования зоны с особыми условиями использования территории.

7.3.5. В случае, если в связи с размещением объекта капитального строительства, планируемого к строительству, реконструкции, подлежат установлению зоны с особыми условиями использования территорий разного вида, предусмотренные пунктами 13 и 15 статьи 106 Земельного кодекса Российской Федерации требования должны быть выполнены застройщиком в отношении зоны с особыми условиями использования территории каждого вида.

7.3.6. Со дня установления или изменения зоны с особыми условиями использования территории в отношении планируемых к строительству, реконструкции объектов капитального строительства и до дня ввода указанных объектов в эксплуатацию независимо от ограничений использования земельных участков, установленных в границах зоны с особыми условиями использования территории, допускается, за исключением случая установления зоны с особыми условиями использования территории в соответствии с пунктом 15 статьи 106 Земельного кодекса Российской Федерации:

- 1) использование земельных участков, расположенных в границах данной зоны, в соответствии с ранее установленным видом разрешенного использования земельных участков для целей, не связанных со строительством, с реконструкцией объектов капитального строительства;
- 2) использование земельных участков, расположенных в границах данной зоны, для строительства, реконструкции объектов капитального строительства

на основании разрешения на строительство, выданного до дня установления или изменения зоны с особыми условиями использования территории, или в случае начала строительства, реконструкции до дня установления или изменения данной зоны, если для строительства, реконструкции указанного объекта капитального строительства не требуется выдача разрешения на строительство;

3) использование зданий, сооружений, расположенных в границах такой зоны, в соответствии с их видом разрешенного использования.

7.3.7. Реконструкция и капитальный ремонт объектов культурного наследия, а также строительство в зонах охраны таких объектов допускается только при наличии согласования исполнительного органа государственной власти Мурманской области, уполномоченного в сфере сохранения, использования, популяризации и государственной охраны объектов культурного наследия (памятников истории и культуры) народов Российской Федерации, расположенных на территории Мурманской области.

7.3.8. При необходимости прекращения работ по строительству, реконструкции объекта капитального строительства или их приостановления более чем на шесть месяцев застройщик или заказчик должен обеспечить консервацию объекта капитального строительства.

7.3.9. Правообладатели земельных участков обязаны обеспечить:

1) целостность и сохранность находящихся на земельном участке подземных и наземных транзитных инженерных сетей и сооружений и информирование владельцев инженерных сетей и сооружений обо всех обнаруженных повреждениях, неисправностях;

2) беспрепятственный допуск владельцев и эксплуатирующих предприятий, в ведении которых находятся транзитные инженерные сети для их ремонта и технического обслуживания;

3) возможность производить реконструкцию и модернизацию транзитных инженерных сетей;

4) возможность подключения к сетям инженерно-технического обеспечения, электрическим сетям, сетям телефонизации и радиофикации согласно техническим условиям владельцев сетей;

5) выполнение требований работников предприятий и организаций, в ведении которых находятся инженерные сети, направленных на обеспечение сохранности коммуникаций, предотвращение несчастных случаев.

7.4. Строительный контроль и государственный строительный надзор

7.4.1. В процессе строительства, реконструкции, капитального ремонта объектов капитального строительства проводится строительный контроль и осуществляется государственный строительный надзор.

7.4.2. Порядок проведения строительного контроля и осуществления государственного строительного надзора определены статьями 53, 54 Градостроительного кодекса Российской Федерации.

7.5. Снос объектов капитального строительства

7.5.1. Снос объекта капитального строительства осуществляется на основании решения собственника объекта капитального строительства или застройщика либо в случаях, предусмотренных Градостроительным кодексом Российской Федерации, другими федеральными законами, на основании решения суда или органа местного самоуправления.

7.5.2. Снос объекта капитального строительства осуществляется в соответствии с требованиями главы 6.4 Градостроительного кодекса Российской Федерации.

7.5.3. Снос объектов недвижимого имущества, расположенных на земельных участках в границах зон с особыми условиями использования территорий, осуществляется в случае, если в соответствии с ограничениями использования земельных участков, установленными в границах зоны с особыми условиями использования территории, размещение объектов недвижимого имущества запрещается, или в случае, если собственник объекта недвижимости не изменил его разрешенное использование (назначение) на вид разрешенного использования, допустимый в соответствии с указанными ограничениями и градостроительным регламентом, лесохозяйственным регламентом, положением об особо охраняемой природной территории, в срок, предусмотренный соглашением о возмещении убытков, а в случае отсутствия указанного соглашения в срок, предусмотренный пунктом 4 статьи 107 Земельного кодекса Российской Федерации.

7.6. Красные линии

7.6.1. При проектировании и осуществлении любого вида строительства, реконструкции, посадке зеленых насаждений необходимо строго соблюдать границы территорий общего пользования – красные линии.

7.6.2. Установление, изменение, отмена красных линий осуществляется на основании генеральных планов в ходе подготовки и утверждения документации по планировке территории.

7.6.3. Реконструкция зданий, их частей, наземных сооружений (кроме указанных в пункте 4 статьи 15 настоящих Правил), находящихся в границах красных линий улиц и дорог или расположенных на участках, предназначенных для иного использования (прокладка городских инженерных коммуникаций, новых магистралей и улиц, устройство транспортных развязок, новых площадей, набережных, зеленых насаждений общего пользования), а также любой вид строительства, в том числе сооружение отдельных частей и деталей зданий (портики, лестницы), в границах красных линий не допускается.

7.6.4. Допускается размещение в границах красных линий территорий общего пользования – территорий, которыми беспрепятственно пользуется неограниченный круг лиц (в том числе площадей, улиц, проездов, набережных, береговых полос водных объектов общего пользования, скверов, бульваров):

- инженерных коммуникаций (без возведения строений);
- элементов благоустройства и озеленения;
- шумозащитных устройств;

- рекламных конструкций;
- технических средств информации и организации движения;
- парковок (без устройства ограждений, сооружения подпорных стенок и других подобных элементов);
- киосков для продажи печатных изделий;
- остановочных павильонов на остановочных пунктах маршрутов регулярных перевозок.

7.6.5. Земельные участки, сформированные в границах красных линий, не предоставляются в собственность.

7.6.6. Физические и юридические лица, допустившие нарушения границ красных линий, обязаны в сроки, установленные администрацией города Оленегорска, устранить эти нарушения.

7.6.7. Физические и юридические лица при осуществлении строительства и реконструкции магистралей, улиц, инженерных коммуникаций и транспортных сооружений обязаны освободить земельный участок от строений и сооружений, расположенных в границах красных линий, в соответствии с градостроительным и земельным законодательством.

7.7. Муниципальный земельный контроль

7.7.1. Муниципальный земельный контроль – система мер, направленная на предотвращение, выявление и пресечение нарушений законодательства в области охраны землепользования, обеспечения соблюдения субъектами хозяйственной и иной деятельности требований, в том числе нормативов и нормативных документов, в области охраны землепользования.

7.7.2. Муниципальный земельный контроль проводится в порядке, установленном законодательством Российской Федерации и нормативными правовыми актами органов местного самоуправления города Оленегорска с подведомственной территорией.

7.8. Отдельные права использования земельных участков и объектов капитального строительства, возникшие до вступления в силу Правил.

Использование и строительные изменения объектов недвижимости, не соответствующих Правилам

7.8.1. Принятые до введения в действие настоящих Правил муниципальные правовые акты г. Оленегорск с подведомственной территорией по вопросам землепользования и застройки применяются в части, не противоречащей настоящим Правилам.

7.8.2. Разрешения на строительство, выданные до вступления в силу настоящих Правил землепользования и застройки, являются действительными.

7.8.3. Отношения граждан и их объединений и органов местного самоуправления г. Оленегорск с подведомственной территорией в части самовольного занятия земельных участков, самовольного строительства, использования самовольно занятых земельных участков и самовольных

построек регулируются гражданским и земельным законодательством Российской Федерации.

7.8.4. Земельные участки или объекты капитального строительства, виды разрешенного использования, предельные (минимальные и (или) максимальные) размеры и предельные параметры которых не соответствуют градостроительному регламенту, могут использоваться без установления срока приведения их в соответствие с градостроительным регламентом, за исключением случаев если использование таких земельных участков и объектов капитального строительства опасно для жизни или здоровья человека, для окружающей среды, объектов культурного наследия.

7.8.5. Реконструкция указанных в пункте 4 статьи 17 настоящих Правил объектов капитального строительства может осуществляться только путем приведения таких объектов в соответствие с градостроительным регламентом или путем уменьшения их несоответствия предельным параметрам разрешенного строительства, реконструкции. Изменение видов разрешенного использования указанных земельных участков и объектов капитального строительства может осуществляться путем приведения их в соответствие с видами разрешенного использования земельных участков и объектов капитального строительства, установленными градостроительным регламентом.

7.8.6. Площадь и строительный объем объектов недвижимости, вид (виды) использования которых не содержатся в списке разрешенных для соответствующей территориальной зоны, не могут быть увеличены. На этих объектах не допускается увеличивать объемы и интенсивность производственной и иной хозяйственной деятельности без приведения используемой технологии в соответствие с экологическими, санитарно-гигиеническими, противопожарными, иными нормативами и стандартами безопасности, охраны здоровья людей.

7.8.7. Не соответствующий градостроительному регламенту вид использования земельного участка, объекта капитального строительства не может быть заменен на иной несоответствующий градостроительному регламенту вид использования.

7.8.8. Здание или сооружение, не соответствующее видам разрешенного использования, установленным настоящими Правилами, и находящееся в состоянии значительного разрушения, не может быть перестроено кроме как в соответствии с разрешенными градостроительным регламентом видами использования и параметрами разрешенного строительства.

Глава II. Карта градостроительного зонирования

Раздел 8. Карта градостроительного зонирования, отдельные карты

8.1. Состав карт, включенных в Правила

8.1.1. Карты, включенные в состав Правил, выполнены с учетом сложившейся планировки территории и существующего землепользования, функциональных зон и параметров их планируемого развития, определенных

генеральным планом, возможности сочетания в пределах одной территориальной зоны различных видов существующего и планируемого использования земельных участков, видов территориальных зон, определенных Градостроительным кодексом Российской Федерации.

8.1.1.1. В случае принятия решения о комплексном развитии территории по инициативе органа местного самоуправления, заключения органом местного самоуправления договора о комплексном развитии территории с правообладателями земельных участков и (или) расположенных на них объектов недвижимого имущества, по инициативе этих правообладателей, состав карт, включенных в Правила, дополняется картой, на которой устанавливаются территории, в границах которых предусматривается осуществление деятельности по комплексному развитию территории. Границы таких территорий при их установлении в обязательном порядке отображаются на картах градостроительного зонирования.

8.1.2. Границы территориальных зон установлены на картах градостроительного зонирования. Границы территориальных зон установлены с учетом:

- 1) возможности сочетания в пределах одной территориальной зоны различных видов существующего и планируемого использования земельных участков;
- 2) функциональных зон и параметров их планируемого развития, определенных генеральными планами;
- 3) состава территориальных зон, определенного градостроительным кодексом Российской Федерации;
- 4) сложившейся планировочной структуры территории и существующего землепользования;
- 5) планируемых изменений границ земель различных категорий;
- 6) предотвращения возможности причинения вреда объектам капитального строительства, расположенным на смежных земельных участках.

Границы территориальных зон установлены:

- 1) по линиям магистралей, улиц, проездов, разделяющим транспортные потоки противоположных направлений;
- 2) по красным линиям;
- 3) по границам земельных участков;
- 4) по границам населенных пунктов в пределах муниципального образования;
- 5) по границам муниципального образования;
- 6) по естественным границам природных объектов.

8.2. Кодировка территориальных зон

Типы зон	Кодировка	Виды зон
Жилые зоны	ЖМ	Зона застройки многоквартирными многоквартирными жилыми домами

	ЖС	Зона застройки среднеэтажными жилыми домами блокированной застройки и многоквартирными домами
	ЖК	Зона застройки индивидуальными жилыми домами
	ЖУ	Зона усадебной застройки
Общественно-деловые зоны	ОД	Зона делового, общественного и коммерческого назначения
	ОЗ	Зона объектов здравоохранения
	ОН	Зона объектов науки, образования и просвещения
Производственные зоны, зоны инженерной и транспортной инфраструктур	ПП	Зона производственных объектов
	ПК	Зона коммунально-складских объектов
	ИИ	Зона размещения объектов инженерной инфраструктуры
	ТИ	Зона размещения объектов транспортной инфраструктуры
Зоны сельскохозяйственного использования	СхУ	Зона сельскохозяйственных угодий
	СхС	Зона ведения дачного хозяйства, садоводства и огородничества
	СхО	Зона размещения объектов обслуживания
Рекреационные зоны	РС	Зона объектов физкультуры и спорта
	РО	Зона объектов прогулок и отдыха
	ГЛ	Городские леса
Зоны специального назначения	СК	Зона кладбищ
	СО	Зона размещения отходов
Зона обороны и безопасности	БО	Зона обороны и безопасности

Зона добычи полезных ископаемых	ДИ	Зона добычи полезных ископаемых
Зоны природного ландшафта	ПрЛ	Зона территорий, покрытых лесом и кустарниками
	ПрТ	Зона природного ландшафта
	ПрЗ	Зона защитного озеленения

8.3. Карты градостроительного зонирования

8.3.1. На картах градостроительного зонирования:

1) установлены границы территориальных зон, которые в соответствии с Градостроительным кодексом Российской Федерации отвечают требованию принадлежности каждого земельного участка только к одной территориальной зоне;

2) отображены границы зон с особыми условиями использования территорий;

3) отображены границы зон территорий объектов культурного наследия.

8.3.1. Территориальные зоны обозначены на карте границ территориальных зон по видам территориальных зон графически (цветом). Графическое (цветовое) обозначение территориальных зон на карте границ территориальных зон дополнено цифровыми и буквенными обозначениями каждой из территориальных зон по их видам и составу в соответствии с кодировкой, указанной в статье 19 настоящих Правил.

8.3.2. На картах градостроительного зонирования выделены следующие виды территориальных зон:

- 1) жилые;
- 2) общественно-деловые;
- 3) производственные, инженерной и транспортной инфраструктур;
- 4) сельскохозяйственного использования;
- 5) рекреационного назначения;
- 6) специального назначения;
- 7) обороны и безопасности;
- 8) природного ландшафта;
- 9) резервных территорий

8.3.2. Зона застройки индивидуальными жилыми домами предназначена для застройки малоэтажными индивидуальными жилыми домами (коттеджная, блокированная и усадебная застройка), допускается размещение объектов образования, иных объектов согласно градостроительным регламентам. В территориальной зоне разрешено размещение объектов коммунального обслуживания, если их размещение не влияет на окружающую среду, не причиняет неудобства жителям, не требует установления санитарной или

охранной зоны, а площадь земельных участков под названными объектами, не превышает 20% от площади территории зоны.

8.3.3. Зона застройки среднеэтажными жилыми домами блокированной застройки и многоквартирными домами предназначена для застройки многоквартирными многоэтажными жилыми домами (пригодными для круглогодичного проживания, высотой не выше восьми надземных этажей, разделенных на две и более квартиры). Допускается размещение объектов социального и культурно-бытового обслуживания населения преимущественно местного значения, коммунально-бытового назначения, стоянок автомобильного транспорта, объектов, связанных с проживанием граждан и не оказывающих негативного воздействия на окружающую среду, иных объектов согласно градостроительным регламентам. В территориальной зоне разрешено размещение объектов коммунального обслуживания, если их размещение не влияет на окружающую среду, не причиняет неудобства жителям, не требует установления санитарной или охранной зоны, а площадь земельных участков под названными объектами, не превышает 20% от площади территории зоны.

8.3.4. Зона застройки многоэтажными многоквартирными жилыми домами предназначена для застройки многоквартирными многоэтажными жилыми домами (пригодными для круглогодичного проживания, высотой 9 этажей и выше, включая подземные, разделенные восемнадцать и более квартир). Допускается размещение объектов социального и культурно-бытового обслуживания населения преимущественно местного значения, коммунально-бытового назначения, стоянок автомобильного транспорта, объектов, связанных с проживанием граждан и не оказывающих негативного воздействия на окружающую среду, иных объектов согласно градостроительным регламентам. В территориальной зоне разрешено размещение объектов коммунального обслуживания, если их размещение не влияет на окружающую среду, не причиняет неудобства жителям, не требует установления санитарной или охранной зоны, а площадь земельных участков под названными объектами, не превышает 20% от площади территории зоны.

8.3.5. Зона делового, общественного и коммерческого назначения предназначена для строительства, содержания и использования зданий административных, научно-исследовательских учреждений, объектов делового, финансового назначения, торговли, общественного питания, предпринимательской деятельности, иных объектов, связанных с обеспечением жизнедеятельности граждан. В данной территориальной зоне разрешено размещение объектов инженерного обеспечения, если площадь земельных участков под названными объектами, не превышает 20% от площади территории зоны.

8.3.6. Зона размещения объектов социального и коммунально-бытового назначения предназначена строительства, содержания и использования зданий, в целях обеспечения удовлетворения социальных, духовных и бытовых потребностей человека. В данной территориальной зоне разрешено размещение

объектов инженерного обеспечения, если площадь земельных участков под названными объектами, не превышает 20% от площади территории зоны.

8.3.7. Производственная зона предназначена для размещения промышленных, коммунальных, складских объектов с санитарно-защитными зонами согласно СанПиН, а также обеспечивающих их функционирование объектов, определяемых технологическими требованиями.

8.3.8. На территориях коммунально-складских зон следует размещать предприятия пищевой (пищевкусовой, мясной и молочной) промышленности, общетоварные (продовольственные и непродовольственные), специализированные склады (холодильники, картофеле-, овоще-, фруктохранилища), предприятия коммунального и бытового обслуживания населения. Зона предназначена для формирования комплексов производственных, складских баз с санитарно-защитной зоной до 100 метров.

8.3.9. На территориях зон размещения объектов инженерной инфраструктуры следует размещать объекты инженерной инфраструктуры.

8.3.10. Зона размещения объектов транспортной инфраструктуры предназначена для размещения различного рода путей сообщения и сооружений, используемых для перевозки людей или грузов, либо передачи веществ.

8.3.11. Зона сельскохозяйственного использования выделена для сохранения сельскохозяйственных угодий на землях населенных пунктов и обеспечения условий для ведения личных подсобных хозяйств.

8.3.12. Зона рекреационного назначения предназначена для обустройства мест для занятия спортом, физкультурой, пешими или верховыми прогулками, отдыха, наблюдения за природой, пикников, охоты, рыбалки и иной рекреационной деятельности.

8.3.13. Зона специального назначения, связанная с захоронениями, предназначена для размещения кладбищ, колумбариев.

8.3.14. Зона специального назначения, связанная с государственными объектами, предназначена для размещения военных и других объектов, в отношении территорий которых устанавливается особый режим.

8.3.15. Зона специального назначения, связанная с переработкой и размещением отходов предназначена для размещения объектов, связанных с хранением и утилизацией бытовых отходов.

8.3.16. Виды зон с особыми условиями использования территорий, подлежащих отображению на картах градостроительного зонирования, установлены статьей 105 Земельного кодекса Российской Федерации.

8.3.17. Установление, изменение, прекращение существования зон с особыми условиями использования территорий осуществляются в соответствии со статьей 106 Земельного кодекса Российской Федерации.

8.3.18. Со дня установления или изменения зоны с особыми условиями использования территории на земельных участках, расположенных в границах такой зоны, не допускаются строительство, использование зданий, сооружений,

разрешенное использование (назначение) которых не соответствует ограничениям использования земельных участков, предусмотренных решением об установлении, изменении зоны с особыми условиями использования территории, а также иное использование земельных участков, не соответствующее указанным ограничениям, если иное не предусмотрено пунктами 2 и 4 статьи 107 Земельного кодекса Российской Федерации. Реконструкция указанных зданий, сооружений может осуществляться только путем их приведения в соответствие с ограничениями использования земельных участков, установленными в границах зоны с особыми условиями использования территории.

8.3.19. Приведение разрешенного использования (назначения) и (или) параметров зданий, сооружений, введенных в эксплуатацию до дня установления зоны с особыми условиями использования территории, разрешенного использования земельных участков в соответствие с ограничениями использования земельных участков, установленными в границах зоны с особыми условиями использования территории, или снос зданий, сооружений, объектов незавершенного строительства, размещение которых в зоне с особыми условиями использования территории не допускается, осуществляется в течение трех лет со дня установления такой зоны, а в случае, предусмотренном пунктом 2 статьи 107 Земельного кодекса Российской Федерации, в течение двух лет со дня ввода в эксплуатацию построенного, реконструированного объекта капитального строительства, в связи с размещением которого установлена или изменена такая зона.

8.3.20. В соответствии с законодательством Российской Федерации на соответствующих картах градостроительного зонирования в составе Правил могут отображаться следующие зоны с особыми условиями использования территорий:

- 1) зоны охраны объектов культурного наследия;
- 2) защитная зона объекта культурного наследия;
- 3) охранный зона объектов электроэнергетики (объектов электросетевого хозяйства и объектов по производству электрической энергии);
- 4) охранный зона железных дорог;
- 5) придорожные полосы автомобильных дорог;
- 6) охранный зона трубопроводов (газопроводов, нефтепроводов и нефтепродуктопроводов, аммиакопроводов);
- 7) охранный зона линий и сооружений связи;
- 8) приаэродромная территория;
- 9) зона охраняемого объекта;
- 10) зона охраняемого военного объекта, охранный зона военного объекта, запретные и специальные зоны, устанавливаемые в связи с размещением указанных объектов;

11) охранный зона особо охраняемой природной территории (государственного природного заповедника, национального парка, природного парка, памятника природы);

12) охранный зона стационарных пунктов наблюдений за состоянием окружающей среды, ее загрязнением;

13) водоохранная (рыбоохранная) зона;

14) прибрежная защитная полоса;

15) зоны санитарной охраны источников питьевого и хозяйственно-бытового водоснабжения, а также устанавливаемые в случаях, предусмотренных Водным кодексом Российской Федерации, в отношении подземных водных объектов зоны специальной охраны;

16) зоны затопления и подтопления;

17) санитарно-защитная зона;

18) зона ограничений передающего радиотехнического объекта, являющегося объектом капитального строительства;

19) охранный зона пунктов государственной геодезической сети, государственной нивелирной сети и государственной гравиметрической сети;

20) зона наблюдения;

21) зона безопасности с особым правовым режимом;

22) рыбохозяйственная заповедная зона;

23) зона минимальных расстояний до магистральных или промышленных трубопроводов (газопроводов, нефтепроводов и нефтепродуктопроводов, аммиакопроводов);

24) охранный зона гидроэнергетического объекта;

25) охранный зона тепловых сетей.

8.3.21. Границы зон с особыми условиями использования территорий могут не совпадать с границами территориальных зон и границами земельных участков.

8.3.22. Применительно к зонам с особыми условиями использования территории, градостроительные регламенты устанавливаются Правилами в соответствии с законодательством Российской Федерации. По отношению к градостроительным регламентам, установленным для территориальных зон, они являются приоритетными.

8.3.23. Территорией объекта культурного наследия является территория, непосредственно занятая данным объектом культурного наследия и (или) связанная с ним исторически и функционально, являющаяся его неотъемлемой частью и установленная в соответствии со статьей 3.1 Федерального закона от 25.06.2002 № 73-ФЗ «Об объектах культурного наследия (памятниках истории и культуры) народов Российской Федерации».

8.3.24. В территорию объекта культурного наследия могут входить земли, земельные участки, части земельных участков, водные объекты или их части, находящиеся в государственной или муниципальной собственности либо в собственности физических или юридических лиц.

8.3.25. Границы территории объекта культурного наследия могут не совпадать с границами существующих земельных участков. В границах территории объекта культурного наследия могут находиться земли, в отношении которых не проведен государственный кадастровый учет.

8.3.26. Границы территории объекта культурного наследия, за исключением границ территории объекта археологического наследия, определяются проектом границ территории объекта культурного наследия на основании архивных документов, в том числе исторических поземельных планов, и научных исследований с учетом особенностей каждого объекта культурного наследия, включая степень его сохранности и этапы развития.

8.3.27. Проект границ территории объекта культурного наследия оформляется в графической форме и в текстовой форме (в виде схемы границ). Требования к составлению проектов границ территорий объектов культурного наследия установлены Приказом Минкультуры России от 04.06.2015 № 1745 «Об утверждении требований к составлению проектов границ территорий объектов культурного наследия».

8.3.28. Границы территории объекта культурного наследия, включаемого в единый государственный реестр объектов культурного наследия (памятников истории и культуры) народов Российской Федерации, утверждаются в составе акта федерального органа исполнительной власти, уполномоченного Правительством Российской Федерации в области сохранения, использования, популяризации и государственной охраны объектов культурного наследия, о включении указанного объекта культурного наследия в единый государственный реестр объектов культурного наследия (памятников истории и культуры) народов Российской Федерации – для объекта культурного наследия федерального значения, в составе акта органа исполнительной власти Мурманской области, уполномоченного в области сохранения, использования, популяризации и государственной охраны объектов культурного наследия, о включении указанного объекта культурного наследия в единый государственный реестр объектов культурного наследия (памятников истории и культуры) народов Российской Федерации – для объекта культурного наследия регионального значения и объекта культурного наследия местного (муниципального) значения.

8.3.29. Границы территории выявленного объекта культурного наследия утверждаются актом органа исполнительной власти Мурманской области, уполномоченного в области сохранения, использования, популяризации и государственной охраны объектов культурного наследия, в порядке, установленном Законом Мурманской области от 26.10.2006 № 801-01-ЗМО «Об объектах культурного наследия (памятниках истории и культуры) в Мурманской области».

8.3.30. Изменение границ территории объекта культурного наследия осуществляется в случаях выявления документов или результатов историко-

архитектурных, историко-градостроительных, архивных и археологических исследований, отсутствовавших при подготовке утвержденного проекта границ территории объекта культурного наследия и дающих основания для пересмотра установленных границ территории объекта культурного наследия, в порядке, установленном статьей 3.1 Федерального закона от 25.06.2002 № 73-ФЗ «Об объектах культурного наследия (памятниках истории и культуры) народов Российской Федерации» для утверждения границ территории объекта культурного наследия.

8.3.31. Сведения о границах территории объекта культурного наследия, об ограничениях использования объекта недвижимого имущества, находящегося в границах территории объекта культурного наследия, вносятся в Единый государственный реестр недвижимости в соответствии с Федеральным законом от 13.07.2015 № 218-ФЗ «О государственной регистрации недвижимости». Отсутствие в Едином государственном реестре недвижимости сведений, указанных в настоящем пункте, не является основанием для несоблюдения требований к осуществлению деятельности в границах территории объекта культурного наследия, установленных земельным законодательством Российской Федерации и статьей 5.1 Федерального закона от 25.06.2002 № 73-ФЗ «Об объектах культурного наследия (памятниках истории и культуры) народов Российской Федерации».

Глава III. Градостроительные регламенты

Раздел 9. Общие положения

9.1. Цели установления, содержание градостроительных регламентов. Действие градостроительных регламентов

9.1.1. Градостроительные регламенты устанавливаются в целях определения правового режима земельных участков, равно как всего, что находится над и под поверхностью земельных участков и используется в процессе их застройки и последующей эксплуатации объектов капитального строительства.

9.1.2. Градостроительные регламенты устанавливаются с учетом:

1) фактического использования земельных участков и объектов капитального строительства в границах территориальной зоны;

2) возможности сочетания в пределах одной территориальной зоны различных видов существующего и планируемого использования земельных участков и объектов капитального строительства;

3) функциональных зон и характеристик их планируемого развития, определенных документами территориального планирования муниципальных образований;

- 4) видов территориальных зон;
- 5) требований охраны объектов культурного наследия, а также особо охраняемых природных территорий, иных природных объектов.

Действие градостроительного регламента распространяется в равной мере на все земельные участки и объекты капитального строительства, расположенные в пределах границ территориальной зоны, обозначенной на карте градостроительного зонирования.

9.1.3. Действие градостроительного регламента не распространяется на земельные участки:

- 1) в границах территорий памятников и ансамблей, включенных в единый государственный реестр объектов культурного наследия (памятников истории и культуры) народов Российской Федерации, а также в границах территорий памятников или ансамблей, которые являются выявленными объектами культурного наследия, и решения о режиме содержания, параметрах реставрации, консервации, воссоздания, ремонта и приспособлении которых принимаются в порядке, установленном законодательством Российской Федерации об охране объектов культурного наследия;
- 2) в границах территорий общего пользования;
- 3) предназначенные для размещения линейных объектов и (или) занятые линейными объектами;
- 4) предоставленные для добычи полезных ископаемых.

9.1.4. Градостроительные регламенты не устанавливаются для земель лесного фонда, земель, покрытых поверхностными водами, земель запаса, земель особо охраняемых природных территорий (за исключением земель лечебно-оздоровительных местностей и курортов), сельскохозяйственных угодий в составе земель сельскохозяйственного назначения, земельных участков, расположенных в границах особых экономических зон и территорий опережающего социально-экономического развития.

9.2. Состав и содержание градостроительных регламентов, особенности их применения

9.2.1. В градостроительном регламенте в отношении земельных участков и объектов капитального строительства, расположенных в пределах соответствующей территориальной зоны, указываются:

- 1) виды разрешенного использования земельных участков и объектов капитального строительства;
- 2) предельные (минимальные и (или) максимальные) размеры земельных участков и предельные параметры разрешенного строительства, реконструкции объектов капитального строительства;
- 3) ограничения использования земельных участков и объектов капитального строительства, устанавливаемые в соответствии с законодательством Российской Федерации;

4) расчетные показатели минимально допустимого уровня обеспеченности территории объектами коммунальной, транспортной, социальной инфраструктур и расчетные показатели максимально допустимого уровня территориальной доступности указанных объектов для населения в случае, если в границах территориальной зоны, применительно к которой устанавливается градостроительный регламент, предусматривается осуществление деятельности по комплексному развитию территории.

9.2.2. Виды разрешенного использования земельных участков и объектов капитального строительства определены частью 1 статьи 37 Градостроительного кодекса Российской Федерации, статьями 6 настоящих Правил.

9.2.3. Установление основных видов разрешенного использования земельных участков и объектов капитального строительства является обязательным применительно к каждой территориальной зоне, в отношении которой устанавливается градостроительный регламент.

9.2.4. Виды разрешенного использования земельных участков, установленные градостроительными регламентами, согласно требованиям земельного законодательства Российской Федерации, определены с учетом классификатора видов разрешенного использования земельных участков, утвержденного приказом Росреестра от 10.11.2020 № П/0412.

9.2.5. Отнесение объектов, не перечисленных в классификаторе видов разрешенного использования земельных участков, утвержденном приказом Росреестра от 10.11.2020 № П/0412, к объектам основных или условно разрешенных видов использования земельных участков, осуществляется комиссией.

9.2.6. Предельные (минимальные и (или) максимальные) размеры земельных участков и предельные параметры разрешенного строительства, реконструкции объектов капитального строительства включают в себя:

1) предельные (минимальные и (или) максимальные) размеры земельных участков, в том числе их площадь;

2) минимальные отступы от границ земельных участков в целях определения мест допустимого размещения зданий, строений, сооружений, за пределами которых запрещено строительство зданий, строений, сооружений;

3) предельное количество этажей или предельную высоту зданий, строений, сооружений;

4) максимальный процент застройки в границах земельного участка, определяемый как отношение суммарной площади земельного участка, которая может быть застроена, ко всей площади земельного участка.

9.2.7. В случае если в градостроительном регламенте применительно к определенной территориальной зоне не устанавливаются предельные (минимальные и (или) максимальные) размеры земельных участков, в том числе их площадь, и (или) предусмотренные подпунктами 2 - 4 пункта 6 статьи 22

настоящих Правил предельные параметры разрешенного строительства, реконструкции объектов капитального строительства, непосредственно в градостроительном регламенте применительно к этой территориальной зоне указывается, что такие предельные (минимальные и (или) максимальные) размеры земельных участков, предельные параметры разрешенного строительства, реконструкции объектов капитального строительства не подлежат установлению.

9.3. Предельные (минимальные и (или) максимальные) размеры земельных участков

9.3.1. В составе градостроительных регламентов настоящих Правил установлены предельные (минимальные и (или) максимальные) размеры земельных участков – их площадь.

9.3.1.1. Площадь земельного участка – это площадь геометрической фигуры, образованной проекцией границ земельного участка на горизонтальную плоскость. Площадь земельного участка выражается в квадратных метрах.

9.3.2. В зоне застройки многоэтажными многоквартирными домами предельные размеры земельных участков:

- 1) минимальная ширина земельного участка - 20 м;
- 2) минимальная площадь земельного участка - 2000 кв. м;
- 3) минимальный отступ застройки от границ земельного участка или красной линии - 6 м;
- 4) минимальный отступ от границы земельного участка при строительстве, реконструкции жилых домов блокированной секционной застройки в месте примыкания с соседним блоком или соседними блоками - 0 м.

Обслуживание жилой застройки, магазины - общая площадь объекта капитального строительства не более - 500 кв. м.

Бытовое обслуживание, социальное обслуживание, общественное питание, общественное управление, гостиничное обслуживание, банковская и страховая деятельность - общая площадь объекта капитального строительства не более – 1000 кв. м.

Спорт - не требующие установления СЗЗ.

При преобразовании застроенных территорий допускается размещение встроенно-пристроенных и пристроенных объектов, а также объектов общественного назначения по красным линиям.

Минимальный размер площади земельного участка, используемого для размещения индивидуальных гаражей - 18 квадратных метров; для размещения объектов мелкорозничной торговли - 5 квадратных метров.

9.3.3. В зоне застройки среднеэтажными жилыми домами блокированной застройки и многоквартирными домами предельные размеры земельных участков:

- 1) минимальная ширина земельного участка - 20 м;

- 2) минимальная площадь земельного участка - 1000 кв. м;
- 3) минимальный отступ застройки от границ земельного участка или красной линии – 6 м;

4) минимальный отступ от границы земельного участка при строительстве, реконструкции жилых домов блокированной секционной застройки в месте примыкания с соседним блоком или соседними блоками - 0 м.

Обслуживание жилой застройки, бытовое обслуживание, магазины – общая площадь объекта капитального строительства не более - 500 кв. м.

Социальное обслуживание, общественное питание, общественное управление, гостиничное обслуживание, банковская и страховая деятельность - общая площадь объекта капитального строительства не более - 1000 кв. м.

Спорт - не требующие установления СЗЗ.

При преобразовании застроенных территорий допускается размещение встроенно-пристроенных и пристроенных объектов, а также объектов общественного назначения по красным линиям.

9.3.4. В зоне застройки индивидуальными жилыми домами предельные размеры земельных участков:

- 1) минимальная ширина земельного участка - 20 м;
- 2) минимальная площадь земельного участка - 200 кв. м;
- 3) максимальная площадь земельного участка - 2000 кв. м;
- 4) минимальный отступ застройки от красной линии - 5 м;
- 5) от границы соседнего участка - 3 м, от других построек (бани, гаража и др.) - 1 м, от стволов высокорослых деревьев - 4 м, среднерослых - 2 м, от кустарника - 1 м; минимальный отступ от границы земельного участка при строительстве, реконструкции жилых домов блокированной застройки в месте примыкания с соседним блоком или соседними блоками - 0 м.

Обслуживание жилой застройки, бытовое обслуживание, магазины, общественное и деловое управление, гостиничное обслуживание - общая площадь объекта капитального строительства не более - 500 кв. м. Социальное обслуживание - общая площадь объекта капитального строительства не более - 1000 кв. м. Общественное питание - общая площадь объекта капитального строительства не более - 300 кв. м.

Спорт - не требующие установления СЗЗ.

При преобразовании застроенных территорий допускается размещение встроенно-пристроенных и пристроенных объектов, а также объектов общественного назначения по красным линиям.

9.3.5. В зоне усадебной застройки предельные размеры земельных участков:

- 1) минимальная ширина земельного участка - 20 м;
- 2) минимальная площадь земельного участка для основного вида разрешенного использования «ведение огородничества» – 150 кв. м;
- 3) максимальная площадь земельного участка - 2000 кв. м;

4) минимальный отступ застройки от красной линии - 5 м; от границы соседнего участка - 3 м, от других построек (бани, гаража и др.) - 1 м, от стволов высокорослых деревьев - 4 м, среднерослых - 2 м, от кустарника - 1 м;

5) минимальный отступ от границы земельного участка при строительстве, реконструкции жилых домов блокированной застройки в месте примыкания с соседним блоком или соседними блоками - 0 м.

Обслуживание жилой застройки, бытовое обслуживание, магазины, общественное и деловое управление, гостиничное обслуживание - общая площадь объекта капитального строительства не более - 500 кв. м. Социальное обслуживание - общая площадь объекта капитального строительства не более - 1000 кв. м. Общественное питание - общая площадь объекта капитального строительства не более - 300 кв. м.

Спорт - не требующие установления СЗЗ.

При преобразовании застроенных территорий допускается размещение встроенно-пристроенных и пристроенных объектов, а также объектов общественного назначения по красным линиям.

Для основного вида разрешенного использования - ведение садоводства, предельные размеры земельных участков не устанавливаются.

Минимальный размер площади земельного участка, используемого для размещения индивидуальных гаражей - 18 квадратных метров; для размещения объектов мелкорозничной торговли - 5 квадратных метров.

В районах старой застройки и при нестандартной конфигурации участка возможно уменьшение расстояния от основного строения до красной линии в створе имеющихся строений.

Допускается блокирование хозяйственных построек на смежных приусадебных участках по взаимному согласию собственников жилого дома, а также блокирование хозяйственных построек к основному строению.

Максимальная высота для дворовых построек (индивидуальные гаражи на приквартирных участках на 1 - 2 легковых автомобиля, мастерские, сараи, бани, хозяйственные строения, парники, теплицы, оранжереи и так далее) от уровня земли: до верха плоской кровли - не более 4 м; до конька скатной кровли - не более 7 м.

В районах усадебной застройки жилые дома могут размещаться по красной линии жилых улиц в соответствии со сложившимися местными традициями и имеющейся линии застройки.

9.3.6. В зоне делового, общественного и коммерческого назначения предельные размеры земельных участков:

- 1) минимальная ширина земельного участка - 22 м;
- 2) минимальная площадь земельного участка - 1000 кв. м;
- 3) минимальный отступ застройки от границ земельного участка (красной линии) – со стороны улиц – не менее чем 5 м, со стороны проездов – не менее чем 3 м;
- 4) минимальная площадь земельного участка объектов общественного питания и магазинов – 400 кв.м.

Общая площадь объекта капитального строительства для функций: бытовое обслуживание, социальное обслуживание, магазины, общественное питание, гостиничное обслуживание, общественное управление, банковская и страховая деятельность - не более 1000 кв. м; торговые центры - не более 5000 кв. м торговой площади.

Спорт - не требующие установления СЗЗ.

Минимальный размер площади земельного участка, используемого для размещения индивидуальных гаражей - 18 квадратных метров; для размещения объектов мелкорозничной торговли - 5 квадратных метров.

9.3.7. В зоне объектов здравоохранения предельные размеры земельных участков:

- 1) минимальная ширина земельного участка - 22 м;
- 2) минимальная площадь земельного участка - 2000 кв. м;
- 3) минимальный отступ от границы земельного участка (красной линии) - 5 м.

9.3.8. В зоне объектов науки, образования и просвещения предельные размеры земельных участков:

- 1) минимальная ширина земельного участка - 50 м;
- 2) минимальная площадь земельного участка - 4000 кв. м;
- 3) минимальный отступ от границы земельного участка (красной линии) - 5 м.

9.3.9. В зоне объектов физкультуры и спорта предельные размеры земельных участков:

- 1) минимальная ширина земельного участка - 25 м;
- 2) минимальная площадь земельного участка - 1000 кв. м;
- 3) минимальный отступ от границы земельного участка (красной линии) - 5 м.

9.3.10. В зоне объектов прогулок и отдыха предельные размеры земельных участков:

- 1) минимальная ширина земельного участка - 10 м;
- 2) минимальная площадь земельного участка - 100 кв. м;
- 3) минимальный отступ от границы земельного участка (красной линии) - 5 м.

9.3.10. В зоне городские леса предельные размеры земельных участков:

- 1) минимальная ширина земельного участка - не подлежит установлению;
- 2) минимальная площадь земельного участка - не подлежит установлению;
- 3) минимальный отступ от границы земельного участка (красной линии) - 0 м.

9.3.11. В зоне производственных объектов предельные размеры земельных участков:

- 1) минимальная ширина земельного участка - 50 м;
- 2) минимальная площадь земельного участка - 500 кв. м;

3) минимальный отступ от границы земельного участка (красной линии) - 5 м.

9.3.12. В зоне коммунально-складских объектов предельные размеры земельных участков:

- 1) минимальная ширина земельного участка - 25 м;
- 2) минимальная площадь земельного участка - 500 кв. м;
- 3) минимальный отступ от границы земельного участка (красной линии) - 5 м.

9.3.13. В зоне размещения объектов инженерной инфраструктуры предельные размеры земельных участков:

- 1) минимальная ширина земельного участка - 25 м;
- 2) минимальная площадь земельного участка - 500 кв. м;
- 3) минимальный отступ от границы земельного участка (красной линии) - 5 м.

9.3.14. В зоне размещения объектов транспортной инфраструктуры предельные размеры земельных участков:

- 1) минимальная ширина земельного участка гаражного кооператива - 20 м;
- 2) минимальная площадь земельного участка гаражного кооператива - 300 кв. м;
- 3) минимальная площадь земельного участка для индивидуального гаража - 18 кв. м;
- 4) минимальный отступ от границы земельного участка (красной линии) - 5 м.

9.3.15. В зоне ведения дачного хозяйства, садоводства и огородничества предельные размеры земельных участков:

- 1) минимальная ширина земельного участка - 16 м;
- 2) минимальная площадь земельного участка - 200 кв. м;
- 3) максимальная площадь земельного участка - 2000 кв. м;
- 4) минимальный отступ застройки от границ земельного участка или красной линии - 5 м.

Для условно разрешенного вида разрешенного использования:

- 1) минимальная площадь земельного участка - 1000 кв. м;
- 2) максимальная высота строений - 10 м.

9.3.16. В зоне размещения объектов обслуживания предельные размеры земельных участков:

- 1) минимальная ширина земельного участка - 25 м;
- 2) минимальная площадь земельного участка - 500 кв. м;
- 3) минимальный отступ от границы земельного участка (красной линии) - 5 м.

9.3.17. В зоне кладбищ предельные размеры земельных участков:
минимальная ширина земельного участка - 50 м;
минимальная площадь земельного участка - 3000 кв. м;
минимальный отступ от границы земельного участка (красной линии) - 6 м.

9.3.18. В зоне размещения отходов предельные размеры земельных участков:

- 1) минимальная ширина земельного участка - 25 м;
- 2) минимальная площадь земельного участка - 3000 кв. м;
- 3) минимальный отступ от границы земельного участка (красной линии) - 5 м.

9.3.19. В зоне обороны и безопасности предельные размеры земельных участков:

- 1) минимальная ширина земельного участка - 20 м;
- 2) минимальная площадь земельного участка - 1000 кв. м;
- 3) минимальный отступ от границы земельного участка (красной линии) – со стороны улиц – не менее чем 5 м, со стороны проезда – не менее чем 3 м.
- 4) минимальная площадь земельного участка объектов общественного питания – 500 кв.м.

9.3.20. В зоне добычи полезных ископаемых предельные размеры земельных участков:

- 1) минимальная ширина земельного участка - 25 м;
- 2) минимальная площадь земельного участка - 500 кв. м;
- 3) минимальный отступ от границы земельного участка (красной линии) - 5 м.

9.3.21. В зоне сельскохозяйственных угодий, зоне территорий, покрытых лесом и кустарником, зоне природного ландшафта и зоне защитного озеленения предельные размеры земельных участков не подлежат установлению.

9.4. Предельные параметры разрешенного строительства, реконструкции объектов капитального строительства

9.4.1. В составе градостроительных регламентов настоящих Правил установлены следующие предельные параметры разрешенного строительства, реконструкции объектов капитального строительства (далее – предельные параметры):

- 1) минимальные отступы от границ земельных участков в целях определения мест допустимого размещения зданий, строений, сооружений, за пределами которых запрещено строительство зданий, строений, сооружений:
 - минимальный отступ от красных линий;
 - минимальный отступ от границы смежного земельного участка;
- 2) максимальное количество этажей или максимальная высота зданий, строений, сооружений:
- 3) максимальный процент застройки в границах земельного участка.

9.4.2. Максимальная высота зданий, строений, сооружений, максимальный процент застройки в границах земельного участка для территориальных зон приведены в таблице ниже.

9.4.3. Определение высоты здания, строения, сооружения приведено в пункте 1 статьи 1 настоящих Правил.

Код зоны	Максимальный процент застройки (%)	Максимальная высота (м) или максимальное количество этажей (эт)
ЖМ	60	35 м
ЖС	60	15 м
ЖК	25	10 м
ЖУ	35	10 м
ОД	60	35 м
ОЗ	60	30 м
ОН	35	30 м
РС	35	30 м
РО	30	2 эт
ПП	60	9 эт
ПК	60	6 эт
ИИ	60	6 эт
ТИ	60	6 эт
СхС	65	10 м
СхО	50	3 эт
СК	65	2 эт
СО	3	2 эт
БО	50	6 эт
ДИ	30	3 эт
ГЛ	0	0

Для территориальных зон СхУ, ПрЛ, ПрТ, ПрЗ максимальная высота зданий, строений, сооружений, максимальный процент застройки в границах земельного участка не подлежат установлению.

9.5. Предельные параметры земельных участков и объектов капитального строительства в части озеленения территорий земельных участков

9.5.1. В целях настоящей статьи к озелененным территориям на земельных участках относятся части участков, которые не застроены крупным строением (или строениями) и не используются (не предназначены для использования) для проезжей части, парковки или тротуара и при этом покрыты зелеными насаждениями (газонами, цветниками, кустарником, высокоствольными растениями) и доступны для всех пользователей объектов, расположенных на земельном участке.

9.5.2. Озелененная территория может быть оборудована:

- 1) площадками для отдыха взрослых и детей;
- 2) спортивными площадками;
- 3) площадками для выгула собак;
- 4) теннисными кортами;
- 5) другими подобными объектами.

9.5.3. Озеленение земельных участков в зонах застройки среднеэтажными жилыми домами блокированной застройки и многоквартирными домами; многоэтажными многоквартирными домами предусматривается согласно СП 42.13330.2016. Минимальная площадь озеленения для указанных территориальных зон – 25%.

9.5.4. Для зоны делового, общественного и коммерческого назначения общие требования к озеленению земельных участков, размерам и озеленению санитарно-защитных зон следует принимать в соответствии с техническими регламентами, санитарными нормами и иными действующими нормативными техническими документами.

На озелененных участках площадь проекции крон деревьев и кустарников должна составлять не менее 50 % площади участка.

9.5.5. Для иных зон общие требования к озеленению земельных участков, размерам и озеленению санитарно-защитных зон следует принимать в соответствии с техническими регламентами, санитарными нормами и иными действующими нормативными техническими документами.

9.6. Использование земельных участков, на которые действие градостроительных регламентов не распространяется или для которых градостроительные регламенты не устанавливаются

9.6.1 Использование земельных участков, на которые действие градостроительных регламентов не распространяется или для которых градостроительные регламенты не устанавливаются, определяется уполномоченными федеральными органами исполнительной власти, уполномоченными органами исполнительной власти Мурманской области или уполномоченными органами местного самоуправления в соответствии с федеральными законами. Использование земельных участков в границах особых экономических зон определяется органами управления особыми экономическими зонами.

Раздел 10. Градостроительные регламенты в границах территориальных зон

Наименование территориальной зоны	Основные виды разрешенного использования земельных участков	Условно разрешенные виды разрешенного использования земельных участков	Вспомогательные виды разрешенного использования земельных участков
1	2	3	4
Жилые зоны			
ЖМ Зона застройки многоэтажными многоквартирными жилими домами	Многоэтажная жилая застройка (высотная застройка) (2.6) Обслуживание жилой застройки (2.7) Хранение автотранспорта (2.7.1) Размещение гаражей для собственных нужд (2.7.2) Коммунальное обслуживание (3.1) Социальное обслуживание (3.2) Бытовое обслуживание (3.3) Здравоохранение (3.4) Образование и просвещение (3.5) Общественное управление (3.8) Магазины (4.4) Общественное питание (4.6) Спорт (5.1) Земельные участки (территории) общего пользования (12.0)	Религиозное использование (3.7) Обеспечение научной деятельности (3.9) Объекты торговли (торговые центры, торгово- развлекательные центры (комплексы) (4.2) Рынки (4.3) Служебные гаражи (4.9) Автомобильный транспорт (7.2)	Среднеэтажная жилая застройка (2.5) Гостиничное обслуживание (4.7) Историко-культурная деятельность (9.3) Культурное развитие (3.6) Банковская и страховая деятельность (4.5) Деловое управление (4.1) Ветеринарное обслуживание (3.10)
ЖС Зона застройки среднеэтажными	Среднеэтажная жилая застройка (2.5)	Религиозное использование (3.7)	Многоэтажная жилая застройка (высотная застройка) (2.6)

Наименование территориальной зоны	Основные виды разрешенного использования земельных участков	Условно разрешенные виды разрешенного использования земельных участков	Вспомогательные виды разрешенного использования земельных участков
1	2	3	4
жилыми домами блокированной застройки и многоквартирными домами	Обслуживание жилой застройки (2.7) Хранение автотранспорта (2.7.1) Размещение гаражей для собственных нужд (2.7.2) Коммунальное обслуживание (3.1) Социальное обслуживание (3.2) Бытовое обслуживание (3.3) Здравоохранение (3.4) Образование и просвещение (3.5) Общественное управление (3.8) Магазины (4.4) Общественное питание (4.6) Спорт (5.1) Земельные участки (территории) общего пользования (12.0)	Обеспечение научной деятельности (3.9) Объекты торговли (торговые центры, торгово- развлекательные центры (комплексы) (4.2) Рынки (4.3) Служебные гаражи (4.9) Автомобильный транспорт (7.2)	Гостиничное обслуживание (4.7) Историко-культурная деятельность (9.3) Культурное развитие (3.6) Банковская и страховая деятельность (4.5) Деловое управление (4.1) Ветеринарное обслуживание (3.10)
ЖК Зона застройки индивидуальными жилыми домами	Для индивидуального жилищного строительства (2.1) Блокированная жилая застройка (2.3) Обслуживание жилой застройки (2.7) Хранение автотранспорта (2.7.1)	Религиозное использование (3.7) Банковская и страховая деятельность (4.5) Обеспечение научной деятельности (3.9) Служебные гаражи (4.9)	Социальное обслуживание (3.2) Деловое управление (4.1) Общественное управление (3.8) Ветеринарное обслуживание (3.10) Общественное питание (4.6)

Наименование территориальной зоны	Основные виды разрешенного использования земельных участков	Условно разрешенные виды разрешенного использования земельных участков	Вспомогательные виды разрешенного использования земельных участков
1	2	3	4
	Размещение гаражей для собственных нужд (2.7.2) Коммунальное обслуживание (3.1) Бытовое обслуживание (3.3) Здравоохранение (3.4) Образование и просвещение (3.5) Магазины (4.4) Земельные участки (территории) общего пользования (12.0)	Автомобильный транспорт (7.2)	Гостиничное обслуживание (4.7) Культурное развитие (3.6) Спорт (5.1)
ЖУ Зона усадебной застройки	Для индивидуального жилищного строительства (2.1) Блокированная жилая застройка (2.3) Хранение автотранспорта (2.7.1) Размещение гаражей для собственных нужд (2.7.2) Для ведения личного подсобного хозяйства (приусадебный земельный участок) (2.2) Ведение огородничества (13.1) Ведение садоводства (13.2) Обслуживание жилой застройки (2.7)	Религиозное использование (3.7) Банковская и страховая деятельность (4.5) Обеспечение научной деятельности (3.9) Служебные гаражи (4.9) Автомобильный транспорт (7.2)	Социальное обслуживание (3.2) Деловое управление (4.1) Общественное управление (3.8) Ветеринарное обслуживание (3.10) Общественное питание (4.6) Гостиничное обслуживание (4.7) Культурное развитие (3.6) Спорт (5.1)

Наименование территориальной зоны	Основные виды разрешенного использования земельных участков	Условно разрешенные виды разрешенного использования земельных участков	Вспомогательные виды разрешенного использования земельных участков
1	2	3	4
	Коммунальное обслуживание (3.1) Бытовое обслуживание (3.3) Здравоохранение (3.4) Образование и просвещение (3.5) Магазины (4.4) Земельные участки (территории) общего пользования (12.0)		
Общественно-деловые зоны			
ОД Зона делового, общественного и коммерческого назначения	Общественное управление (3.8) Деловое управление (4.1) Бытовое обслуживание (3.3) Социальное обслуживание (3.2) Объекты торговли (торговые центры, торгово-развлекательные центры (комплексы) (4.2) Рынки (4.3) Магазины (4.4) Общественное питание (4.6) Гостиничное обслуживание (4.7) Банковская и страховая деятельность (4.5) Культурное развитие (3.6)	Многоэтажная жилая застройка (высотная застройка) (2.6) Среднеэтажная жилая застройка (2.5) Автомобильный транспорт (7.2) Железнодорожный транспорт (7.1)	Коммунальное обслуживание (3.1) Здравоохранение (3.4) Образование и просвещение (3.5) Служебные гаражи (4.9) Автомобильный транспорт (7.2)

Наименование территориальной зоны	Основные виды разрешенного использования земельных участков	Условно разрешенные виды разрешенного использования земельных участков	Вспомогательные виды разрешенного использования земельных участков
1	2	3	4
	Обеспечение научной деятельности (3.9) Религиозное использование (3.7) Спорт (5.1) Земельные участки (территории) общего пользования (12.0)		
ОЗ Зона объектов здравоохранения	Здравоохранение (3.4) Социальное обслуживание (3.2) Земельные участки (территории) общего пользования (12.0)	Служебные гаражи (4.9) Автомобильный транспорт (7.2) Бытовое обслуживание (3.3) Деловое управление (4.1) Магазины (4.4) Банковская и страховая деятельность (4.5) Общественное питание (4.6) Религиозное использование (3.7) Ветеринарное обслуживание (3.10)	Общественное управление (3.8) Спорт (5.1) Коммунальное обслуживание (3.1)
ОН Зона объектов науки, образования и просвещения	Образование и просвещение (3.5) Обеспечение научной деятельности (3.9) Земельные участки (территории) общего пользования (12.0)	Магазины (4.4) Общественное питание (4.6) Банковская и страховая деятельность (4.5) Гостиничное обслуживание (4.7)	Коммунальное обслуживание (3.1) Служебные гаражи (4.9) Автомобильный транспорт (7.2) Бытовое обслуживание (3.3)

Наименование территориальной зоны	Основные виды разрешенного использования земельных участков	Условно разрешенные виды разрешенного использования земельных участков	Вспомогательные виды разрешенного использования земельных участков
1	2	3	4
			Социальное обслуживание (3.2) Здравоохранение (3.4) Спорт (5.1) Культурное развитие (3.6) Общественное управление (3.8) Деловое управление (4.1)
Производственные зоны, зоны инженерной и транспортной инфраструктур			
ПП Зона производственных объектов	Производственная деятельность (6.0) Тяжелая промышленность (6.2) Легкая промышленность (6.3) Пищевая промышленность (6.4) Нефтехимическая промышленность (6.5) Строительная промышленность (6.6) Энергетика (6.7) Связь (6.8) Склад (6.9) Автомобильный транспорт (7.2) Железнодорожный транспорт (7.1) Специальная деятельность (12.2) Служебные гаражи (4.9)	Гостиничное обслуживание (4.7) Здравоохранение (3.4) Спорт (5.1)	Деловое управление (4.1) Обеспечение научной деятельности (3.9) Магазины (4.4) Общественное питание (4.6) Бытовое обслуживание (3.3) Земельные участки (территории) общего пользования (12.0)

Наименование территориальной зоны	Основные виды разрешенного использования земельных участков	Условно разрешенные виды разрешенного использования земельных участков	Вспомогательные виды разрешенного использования земельных участков
1	2	3	4
	Коммунальное обслуживание (3.1) Объекты дорожного сервиса (4.9.1) Ветеринарное обслуживание (3.10)		
ПК Зона коммунально- складских объектов	Коммунальное обслуживание (3.1) Рынки (4.3) Энергетика (6.7) Связь (6.8) Склад (6.9) Служебные гаражи (4.9) Автомобильный транспорт (7.2) Складские площадки (6.9.1)	Ветеринарное обслуживание (3.10)	Деловое управление (4.1) Бытовое обслуживание (3.3) Магазины (4.4) Общественное питание (4.6) Объекты дорожного сервиса (4.9.1) Земельные участки (территории) общего пользования (12.0)
ИИ Зона размещения объектов инженерной инфраструктуры	Энергетика (6.7) Связь (6.8) Коммунальное обслуживание (3.1) Трубопроводный транспорт (7.5) Обеспечение космической деятельности (6.10)	Склад (6.9) Бытовое обслуживание (3.3)	Автомобильный транспорт (7.2) Служебные гаражи (4.9) Земельные участки (территории) общего пользования (12.0)

Наименование территориальной зоны	Основные виды разрешенного использования земельных участков	Условно разрешенные виды разрешенного использования земельных участков	Вспомогательные виды разрешенного использования земельных участков
1	2	3	4
ТИ Зона размещения объектов транспортной инфраструктуры	Транспорт (7.0) Железнодорожный транспорт (7.1) Автомобильный транспорт (7.2) Водный транспорт (7.3) Воздушный транспорт (7.4) Трубопроводный транспорт (7.5) Служебные гаражи (4.9) Хранение автотранспорта (2.7.1) Размещение гаражей для собственных нужд (2.7.2) Земельные участки (территории) общего пользования (12.0)	Бытовое обслуживание (3.3) Деловое управление (4.1) Магазины (4.4) Общественное питание (4.6) Гостиничное обслуживание (4.7) Склад (6.9)	Коммунальное обслуживание (3.1)
Зоны сельскохозяйственного использования			
СхУ Зона сельскохозяйствен ных угодий	Сельскохозяйственное использование (1.0) Растениеводство (1.1) Выращивание зерновых и иных сельскохозяйственных культур (1.2) Овощеводство (1.3) Садоводство (1.5) Животноводство (1.7) Скотоводство (1.8) Питомники (1.17)	Склад (6.9)	Коммунальное обслуживание (3.1) Связь (6.8) Служебные гаражи (4.9) Автомобильный транспорт (7.2) Земельные участки (территории) общего пользования (12.0)

Наименование территориальной зоны	Основные виды разрешенного использования земельных участков	Условно разрешенные виды разрешенного использования земельных участков	Вспомогательные виды разрешенного использования земельных участков
1	2	3	4
СхС Зона ведения дачного хозяйства, садоводства и огородничества	Для индивидуального жилищного строительства (2.1) Для ведения личного подсобного хозяйства (приусадебный земельный участок) (2.2) Ведение огородничества (13.1) Ведение садоводства (13.2) Коммунальное обслуживание (3.1) Магазины (4.4) Спорт (5.1) Земельные участки (территории) общего пользования (12.0)	Животноводство (1.7)	Обслуживание жилой застройки (2.7) Бытовое обслуживание (3.3) Здравоохранение (3.4) Общественное питание (4.6) Коммунальное обслуживание (3.1) Служебные гаражи (4.9) Хранение автотранспорта (2.7.1)
СхО Зона размещения объектов обслуживания	Хранение и переработка сельскохозяйственной продукции (1.15) Склад (6.9) Обеспечение сельскохозяйственного производства (1.18) Для ведения личного подсобного хозяйства (приусадебный земельный участок) (2.2)	Связь (6.8) Служебные гаражи (4.9) Хранение автотранспорта (2.7.1)	Коммунальное обслуживание (3.1) Рынки (4.3) Магазины (4.4) Общественное питание (4.6) Ветеринарное обслуживание (3.10) Земельные участки (территории) общего пользования (12.0)

Наименование территориальной зоны	Основные виды разрешенного использования земельных участков	Условно разрешенные виды разрешенного использования земельных участков	Вспомогательные виды разрешенного использования земельных участков
1	2	3	4
	Ведение личного подсобного хозяйства на полевых участках (1.16) Животноводство (1.7)		
Рекреационные зоны			
РС Зона объектов физкультуры и спорта	Спорт (5.1) Земельные участки (территории) общего пользования (12.0)	Здравоохранение (3.4) Деловое управление (4.1) Гостиничное обслуживание (4.7)	Коммунальное обслуживание (3.1) Магазины (4.4) Общественное питание (4.6) Служебные гаражи (4.9) Хранение автотранспорта (2.7.1)
РО Зона объектов прогулок и отдыха	Отдых (рекреация) (5.0) Природно-познавательный туризм (5.2) Спорт (5.1) Охрана природных территорий (9.1) Гостиничное обслуживание (4.7) Земельные участки (территории) общего пользования (12.0)		Служебные гаражи (4.9) Хранение автотранспорта (2.7.1) Магазины (4.4) Общественное питание (4.6) Культурное развитие (3.6) Коммунальное обслуживание (3.1)
ГЛ Городские леса	Деятельность по особой охране и изучению природы (9.0) Использование лесов (10.0) Резервные леса (10.4)	Земельные участки (территории) общего пользования (12.0)	Коммунальное обслуживание (3.1)

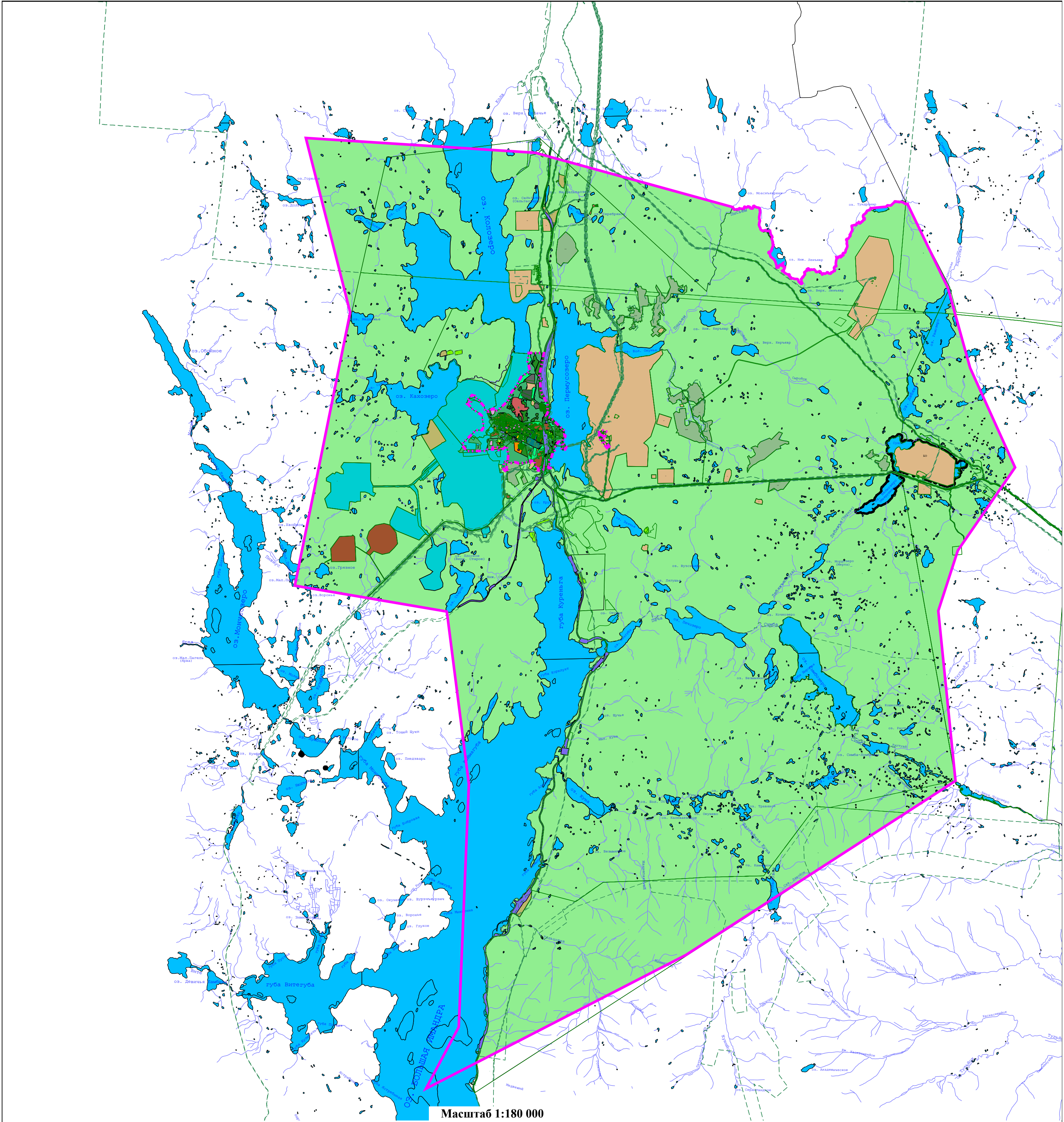
Наименование территориальной зоны	Основные виды разрешенного использования земельных участков	Условно разрешенные виды разрешенного использования земельных участков	Вспомогательные виды разрешенного использования земельных участков
1	2	3	4
	Охрана природных территорий (9.1)		
Зоны специального назначения			
СК Зона кладбищ	Ритуальная деятельность (12.1)	Магазины (4.4)	Религиозное использование (3.7) Коммунальное обслуживание (3.1) Служебные гаражи (4.9) Хранение автотранспорта (2.7.1) Земельные участки (территории) общего пользования (12.0)
СО Зона размещения отходов	Специальная деятельность (12.2)	Служебные гаражи (4.9) Хранение автотранспорта (2.7.1)	Коммунальное обслуживание (3.1) Земельные участки (территории) общего пользования (12.0)
Зона обороны и безопасности			
БО Зона обороны и безопасности	Обеспечение обороны и безопасности (8.0) Обеспечение вооруженных сил (8.1)	Служебные гаражи (4.9)	Площадки для занятий спортом (5.1.3) Связь (6.8)

Наименование территориальной зоны	Основные виды разрешенного использования земельных участков	Условно разрешенные виды разрешенного использования земельных участков	Вспомогательные виды разрешенного использования земельных участков
1	2	3	4
	<p>Обеспечение внутреннего правопорядка (8.3)</p> <p>Обеспечение деятельности по исполнению наказаний (8.4)</p> <p>Обеспечение космической деятельности (6.10)</p> <p>Коммунальное обслуживание (3.1) Среднеэтажная жилая застройка (2.5)</p> <p>Общежития (3.2.4)</p> <p>Амбулаторно-поликлиническое обслуживание (3.4.1)</p> <p>Дошкольное, начальное и среднее общее образование (3.5.1)</p> <p>Объекты культурно-досуговой деятельности (3.6.1)</p> <p>Общественное питание (4.6)</p> <p>Магазины (4.4)</p> <p>Обеспечение занятий спортом в помещениях (5.1.2)</p> <p>Земельные участки (территории) общего пользования (12.0)</p>		
Зона добычи полезных ископаемых			

Наименование территориальной зоны	Основные виды разрешенного использования земельных участков	Условно разрешенные виды разрешенного использования земельных участков	Вспомогательные виды разрешенного использования земельных участков
1	2	3	4
ДИ Зона добычи полезных ископаемых	Производственная деятельность (6.0) Недропользование (6.1)	Служебные гаражи (4.9) Хранение автотранспорта (2.7.1)	Коммунальное обслуживание (3.1) Земельные участки (территории) общего пользования (12.0)
Зоны природного ландшафта			
ПрЛ Зона территорий, покрытых лесом и кустарниками	Использование лесов (10.0) Заготовка древесины (10.1) Лесные плантации (10.2) Заготовка лесных ресурсов (10.3) Резервные леса (10.4) Проведение научных исследований (3.9.2) Проведение научных испытаний (3.9.3) Запас (12.3)	Охота и рыбалка (5.3)	Отдых (рекреация) (5.0) Природно-познавательный туризм (5.2) Коммунальное обслуживание (3.1) Земельные участки (территории) общего пользования (12.0)

Наименование территориальной зоны	Основные виды разрешенного использования земельных участков	Условно разрешенные виды разрешенного использования земельных участков	Вспомогательные виды разрешенного использования земельных участков
1	2	3	4
ПрТ Зона природного ландшафта	Использование лесов (10.0) Заготовка древесины (10.1) Лесные плантации (10.2) Заготовка лесных ресурсов (10.3) Резервные леса (10.4) Проведение научных исследований (3.9.2) Проведение научных испытаний (3.9.3) Запас (12.3)	Охота и рыбалка (5.3)	Отдых (рекреация) (5.0) Природно-познавательный туризм (5.2) Коммунальное обслуживание (3.1) Земельные участки (территории) общего пользования (12.0)
ПрЗ Зона защитного озеленения	Использование лесов (10.0) Заготовка древесины (10.1) Лесные плантации (10.2) Заготовка лесных ресурсов (10.3) Резервные леса (10.4) Проведение научных исследований (3.9.2) Проведение научных испытаний (3.9.3) Запас (12.3)	Охота и рыбалка (5.3)	Отдых (рекреация) (5.0) Природно-познавательный туризм (5.2) Коммунальное обслуживание (3.1) Земельные участки (территории) общего пользования (12.0)

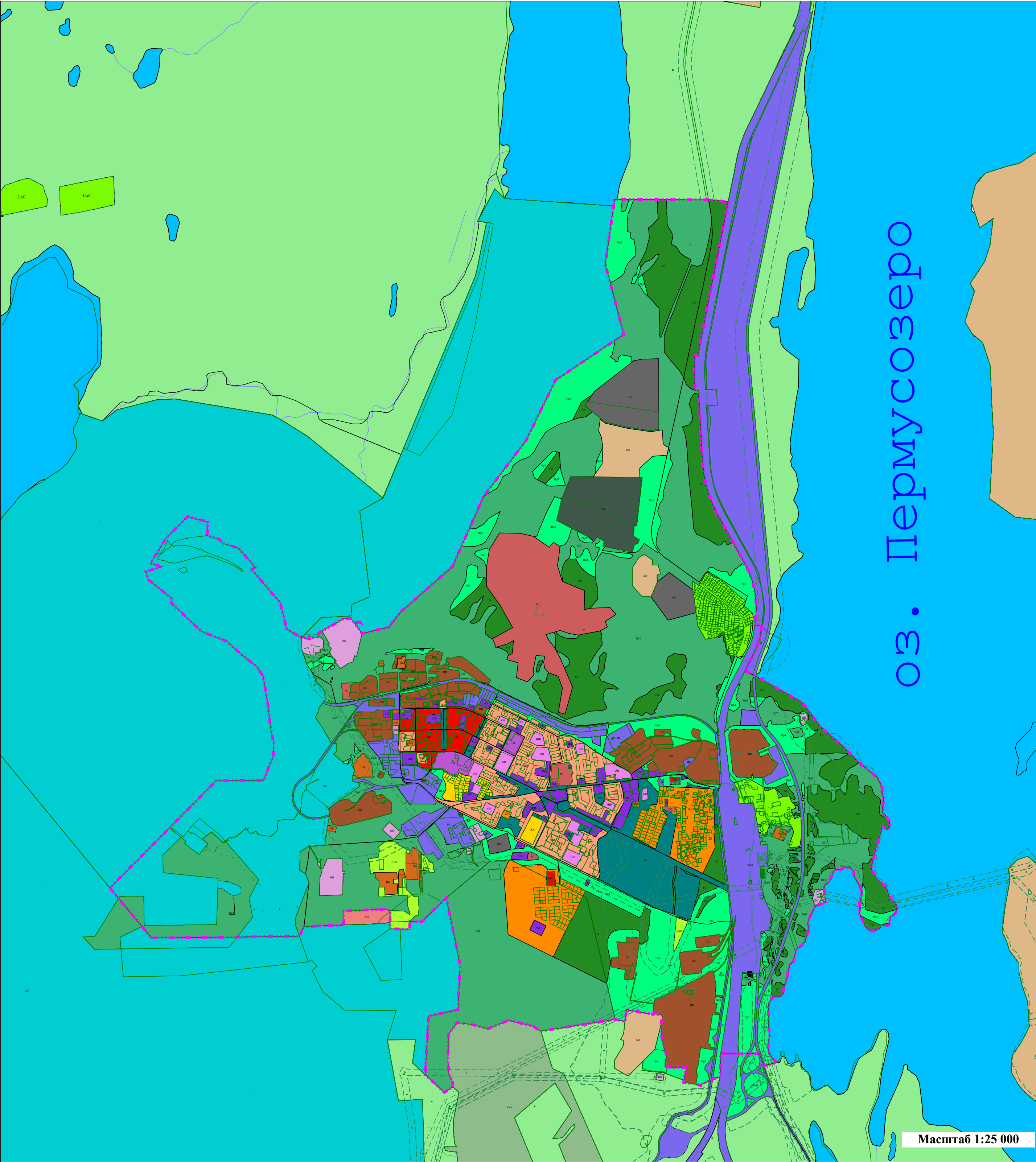
Карта градостроительного зонирования муниципального округа город Оленегорск с подведомственной территорией








Условные обозначения:

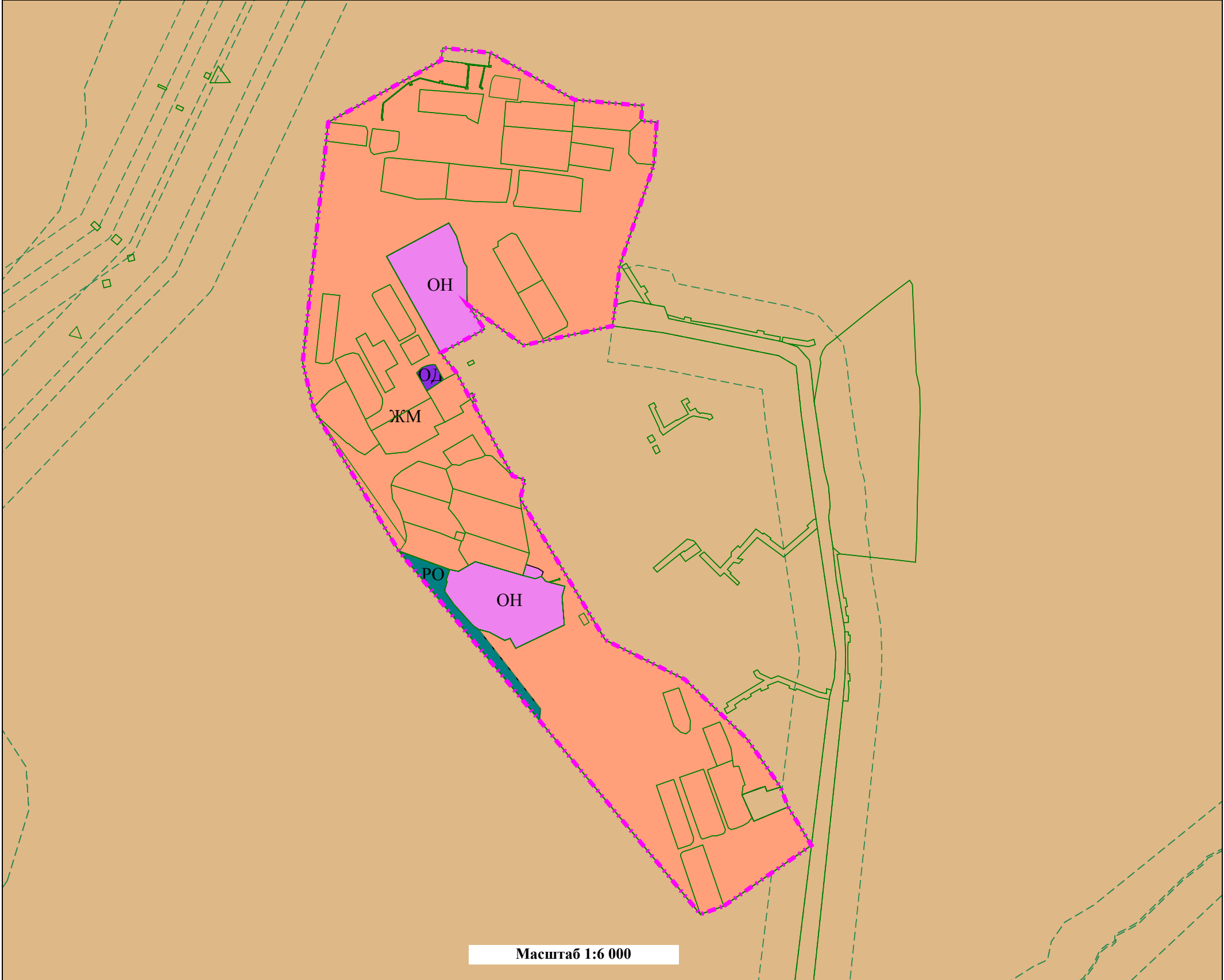
- Граница муниципального образования
- Границы земельного участка
- ЖК - Зона застройки индивидуальными жилыми домами
- ОЗ - Зона объектов здравоохранения
- ПК - Зона коммунально-складских объектов
- СХУ - Зона сельскохозяйственных угодий
- РС - Зона объектов физкультуры и спорта
- СО - Зона размещения отходов
- ПрЛ - Зона территорий, покрытых лесом и кустарниками
- СК - Зона кладбищ
- Граница населенного пункта
- ЖМ - Зона застройки многоэтажными многоквартирными жилыми домами
- ЖУ - Зона усадебной застройки
- ОН - Зона объектов науки, образования и просвещения
- ИИ - Зона размещения объектов инженерной инфраструктуры
- СХС - Зона ведения дачного хозяйства, садоводства и огородничества
- РО - Зона объектов прогулок и отдыха
- БО - Зона обороны и безопасности
- ПрТ - Зона природного ландшафта
- ЗР - Зона резервных территорий
- Границы зон с особыми условиями использования территории
- ЖС - Зона застройки среднетажными жилыми домами блокированной застройки и многоквартирными домами
- ОД - Зона делового, общественного и коммерческого назначения
- ПП - Зона производственных объектов
- ТИ - Зона размещения объектов транспортной инфраструктуры
- СХО - Зона размещения объектов обслуживания
- ГЛ - Городские леса
- ДИ - Зона добычи полезных ископаемых
- ПрЗ - Зона защитного озеленения

Карта градостроительного зонирования города Оленегорска



Условные обозначения:					
	-- Граница муниципального образования		-- Граница населенного пункта		-- Границы зон с особыми условиями использования территории
	-- Границы земельного участка		-- ЖМ - Зона застройки многоквартирными жилыми домами		-- ЖС - Зона застройки среднеэтажными жилыми домами блокированной застройки и многоквартирными домами
	-- ЖК - Зона застройки индивидуальными жилыми домами		-- ЖУ - Зона усадебной застройки		-- ОД - Зона делового, общественного и коммерческого назначения
	-- ОЗ - Зона объектов здравоохранения		-- ОН - Зона объектов науки, образования и просвещения		-- ПП - Зона производственных объектов
	-- ПК - Зона коммунально-складских объектов		-- ИИ - Зона размещения объектов инженерной инфраструктуры		-- ТИ - Зона размещения объектов транспортной инфраструктуры
	-- СХУ - Зона сельскохозяйственных угодий		-- СХС - Зона ведения дачного хозяйства, садоводства и огородничества		-- СХО - Зона размещения объектов обслуживания
	-- РС - Зона объектов физкультуры и спорта		-- РО - Зона объектов прогулок и отдыха		-- ГЛ - Городские леса
	-- СО - Зона размещения отходов		-- БО - Зона обороны и безопасности		-- ДИ - Зона добычи полезных ископаемых
	-- ПрЛ - Зона территорий, покрытых лесом и кустарниками		-- ПрТ - Зона природного ландшафта		-- ПрЗ - Зона защитного озеленения
	-- СК - Зона кладбищ		-- ЗР - Зона резервных территорий		

Карта градостроительного зонирования н.п. Высокий



Условные обозначения:

- Граница муниципального образования
- Границы зон с особыми условиями использования территории
- ЖМ - Зона застройки многоэтажными многоквартирными жилыми домами
- ЖК - Зона застройки индивидуальными жилыми домами
- ОД - Зона делового, общественного и коммерческого назначения
- ОН - Зона объектов науки, образования и просвещения
- ПК - Зона коммунально-складских объектов
- ТИ - Зона размещения объектов транспортной инфраструктуры
- СХС - Зона ведения дачного хозяйства, садоводства и огородничества
- РС - Зона объектов физкультуры и спорта
- ГЛ - Городские леса
- БО - Зона обороны и безопасности
- ПрЛ - Зона территорий, покрытых лесом и кустарниками
- ПрЗ - Зона защитного озеленения
- ЗР - Зона резервных территорий
- Граница населенного пункта
- Границы земельного участка
- ЖС - Зона застройки среднетажными жилыми домами блокированной застройки и многоквартирными домами
- ЖУ - Зона усадебной застройки
- ОЗ - Зона объектов здравоохранения
- ПП - Зона производственных объектов
- ИИ - Зона размещения объектов инженерной инфраструктуры
- СХУ - Зона сельскохозяйственных угодий
- СХО - Зона размещения объектов обслуживания
- РО - Зона объектов прогулок и отдыха
- СО - Зона размещения отходов
- ДИ - Зона добычи полезных ископаемых
- ПрТ - Зона природного ландшафта
- СК - Зона кладбищ

**Сведения о границах территориальных зон
муниципального округа город Оленегорск
с подведомственной территорией Мурманской области**

ОПИСАНИЕ МЕСТОПОЛОЖЕНИЯ ГРАНИЦ

Зона застройки многоэтажными многоквартирными жилыми домами (ЖМ)

(наименование объекта, местоположение границ которого описано (далее - объект))

Раздел 1

Сведения об объекте		
№ п/п	Характеристики объекта	Описание характеристик
1	2	3
1	Местоположение объекта	Мурманская область, г Оленегорск
2	Площадь объекта ± величина погрешности определения площади ($P \pm \Delta P$)	$1\,350\,217 \text{ м}^2 \pm 25 \text{ м}^2$

	<p>Вид объекта реестра границ: Территориальная зона</p> <p>Виды разрешенного использования земельных участков, расположенных в территориальной зоне:</p> <p>Основной вид разрешенного использования: Многоэтажная жилая застройка (высотная застройка) (2.6)</p> <p>Вспомогательные виды: Среднеэтажная жилая застройка (2.5), Гостиничное обслуживание (4.7), Историко-культурная деятельность (9.3), Культурное развитие (3.6), Банковская и страховая деятельность (4.5), Деловое управление (4.1), Ветеринарное обслуживание (3.10)</p> <p>Основной вид разрешенного использования: Обслуживание жилой застройки (2.7)</p> <p>Вспомогательные виды: Среднеэтажная жилая застройка (2.5), Гостиничное обслуживание (4.7), Историко-культурная деятельность (9.3), Культурное развитие (3.6), Банковская и страховая деятельность (4.5), Деловое управление (4.1), Ветеринарное обслуживание (3.10)</p> <p>Основной вид разрешенного использования: Хранение автотранспорта (2.7.1)</p> <p>Вспомогательные виды: Среднеэтажная жилая застройка (2.5), Гостиничное обслуживание (4.7), Историко-культурная деятельность (9.3), Культурное развитие (3.6), Банковская и страховая деятельность (4.5), Деловое управление (4.1), Ветеринарное обслуживание (3.10)</p> <p>Основной вид разрешенного использования: Размещение гаражей для собственных нужд (2.7.2)</p> <p>Вспомогательные виды: Среднеэтажная жилая застройка (2.5), Гостиничное обслуживание (4.7), Историко-культурная деятельность (9.3), Культурное развитие (3.6), Банковская и страховая деятельность (4.5), Деловое управление (4.1), Ветеринарное обслуживание (3.10)</p> <p>Основной вид разрешенного использования: Коммунальное обслуживание (3.1)</p> <p>Вспомогательные виды: Среднеэтажная жилая застройка (2.5), Гостиничное обслуживание (4.7), Историко-культурная деятельность (9.3), Культурное развитие (3.6), Банковская и страховая деятельность (4.5), Деловое управление (4.1), Ветеринарное обслуживание (3.10)</p> <p>Основной вид разрешенного использования: Социальное обслуживание (3.2)</p> <p>Вспомогательные виды: Среднеэтажная жилая застройка (2.5), Гостиничное обслуживание (4.7), Историко-культурная деятельность (9.3), Культурное развитие (3.6), Банковская и страховая деятельность (4.5), Деловое управление (4.1), Ветеринарное обслуживание (3.10)</p> <p>Основной вид разрешенного использования: Бытовое обслуживание (3.3)</p> <p>Вспомогательные виды: Среднеэтажная жилая застройка (2.5), Гостиничное обслуживание (4.7), Историко-культурная деятельность (9.3), Культурное развитие (3.6), Банковская и страховая деятельность (4.5), Деловое управление (4.1), Ветеринарное обслуживание (3.10)</p> <p>Основной вид разрешенного использования: Здравоохранение (3.4)</p> <p>Вспомогательные виды: Среднеэтажная жилая застройка (2.5), Гостиничное обслуживание (4.7), Историко-культурная деятельность (9.3), Культурное развитие (3.6), Банковская и страховая деятельность (4.5), Деловое управление (4.1), Ветеринарное обслуживание (3.10)</p> <p>Основной вид разрешенного использования: Образование и просвещение (3.5)</p> <p>Вспомогательные виды: Среднеэтажная жилая застройка (2.5), Гостиничное обслуживание (4.7), Историко-культурная деятельность</p>
Иные характеристики объекта	<p>Гостиничное обслуживание (4.7), Историко-культурная деятельность</p>

ОПИСАНИЕ МЕСТОПОЛОЖЕНИЯ ГРАНИЦ

Зона застройки многоэтажными многоквартирными жилыми домами (ЖМ)

(наименование объекта, местоположение границ которого описано (далее - объект))

Раздел 1

Сведения об объекте		
№ п/п	Характеристики объекта	Описание характеристик
1	2	3
3		<p>(9.3), Культурное развитие (3.6), Банковская и страховая деятельность (4.5), Деловое управление (4.1), Ветеринарное обслуживание (3.10) Основной вид разрешенного использования: Общественное управление (3.8) Вспомогательные виды: Среднеэтажная жилая застройка (2.5), Гостиничное обслуживание (4.7), Историко-культурная деятельность (9.3), Культурное развитие (3.6), Банковская и страховая деятельность (4.5), Деловое управление (4.1), Ветеринарное обслуживание (3.10) Основной вид разрешенного использования: Магазины (4.4) Вспомогательные виды: Среднеэтажная жилая застройка (2.5), Гостиничное обслуживание (4.7), Историко-культурная деятельность (9.3), Культурное развитие (3.6), Банковская и страховая деятельность (4.5), Деловое управление (4.1), Ветеринарное обслуживание (3.10) Основной вид разрешенного использования: Общественное питание (4.6) Вспомогательные виды: Среднеэтажная жилая застройка (2.5), Гостиничное обслуживание (4.7), Историко-культурная деятельность (9.3), Культурное развитие (3.6), Банковская и страховая деятельность (4.5), Деловое управление (4.1), Ветеринарное обслуживание (3.10) Основной вид разрешенного использования: Спорт (5.1) Вспомогательные виды: Среднеэтажная жилая застройка (2.5), Гостиничное обслуживание (4.7), Историко-культурная деятельность (9.3), Культурное развитие (3.6), Банковская и страховая деятельность (4.5), Деловое управление (4.1), Ветеринарное обслуживание (3.10) Основной вид разрешенного использования: Земельные участки (территории) общего пользования (12.0) Вспомогательные виды: Среднеэтажная жилая застройка (2.5), Гостиничное обслуживание (4.7), Историко-культурная деятельность (9.3), Культурное развитие (3.6), Банковская и страховая деятельность (4.5), Деловое управление (4.1), Ветеринарное обслуживание (3.10) Условно разрешенный вид разрешенного использования: Религиозное использование (3.7) Вспомогательные виды: Среднеэтажная жилая застройка (2.5), Гостиничное обслуживание (4.7), Историко-культурная деятельность (9.3), Культурное развитие (3.6), Банковская и страховая деятельность (4.5), Деловое управление (4.1), Ветеринарное обслуживание (3.10) Условно разрешенный вид разрешенного использования: Обеспечение научной деятельности (3.9) Вспомогательные виды: Среднеэтажная жилая застройка (2.5), Гостиничное обслуживание (4.7), Историко-культурная деятельность (9.3), Культурное развитие (3.6), Банковская и страховая деятельность (4.5), Деловое управление (4.1), Ветеринарное обслуживание (3.10) Условно разрешенный вид разрешенного использования: Объекты торговли (торговые центры, торгово-развлекательные центры (комплексы) (4.2) Вспомогательные виды: Среднеэтажная жилая застройка (2.5), Гостиничное обслуживание (4.7), Историко-культурная деятельность (9.3), Культурное развитие (3.6), Банковская и страховая деятельность (4.5), Деловое управление (4.1), Ветеринарное обслуживание (3.10) Условно разрешенный вид разрешенного использования: Рынки (4.3) Вспомогательные виды: Среднеэтажная жилая застройка (2.5), Гостиничное обслуживание (4.7), Историко-культурная деятельность (9.3), Культурное развитие (3.6), Банковская и страховая деятельность (4.5), Деловое управление (4.1), Ветеринарное обслуживание (3.10) Условно разрешенный вид разрешенного использования: Служебные гаражи (4.9) Вспомогательные виды: Среднеэтажная жилая застройка (2.5), Гостиничное обслуживание (4.7), Историко-культурная деятельность</p>

ОПИСАНИЕ МЕСТОПОЛОЖЕНИЯ ГРАНИЦ***Зона застройки многоэтажными многоквартирными жилыми домами (ЖМ)***

(наименование объекта, местоположение границ которого описано (далее - объект))

Раздел 1

Сведения об объекте		
№ п/п	Характеристики объекта	Описание характеристик
1	2	3
		(9.3), Культурное развитие (3.6), Банковская и страховая деятельность (4.5), Деловое управление (4.1), Ветеринарное обслуживание (3.10) Условно разрешенный вид разрешенного использования: Автомобильный транспорт (7.2) Вспомогательные виды: Среднеэтажная жилая застройка (2.5), Гостиничное обслуживание (4.7), Историко-культурная деятельность (9.3), Культурное развитие (3.6), Банковская и страховая деятельность (4.5), Деловое управление (4.1), Ветеринарное обслуживание (3.10)

Раздел 2

Сведения о местоположении границ объекта					
1. Система координат МСК-51					
2. Сведения о характерных точках границ объекта					
Обозначение характерных точек границ	Координаты, м		Метод определения координат характерной точки	Средняя квадратическая погрешность положения характерной точки (Mt), м	Описание обозначения точки на местности (при наличии)
	X	Y			
1	2	3	4	5	6
Терзона ЖМ(1)					
1	551 450,38	1 450 887,67	Картометрический метод	25,00	—
219	551 449,20	1 450 890,07		25,00	
218	551 443,78	1 450 902,48		25,00	
217	551 414,96	1 450 927,34		25,00	
216	551 370,74	1 451 016,90		25,00	
215	551 344,97	1 451 004,81		25,00	
214	551 342,84	1 451 003,90		25,00	
213	551 321,70	1 450 993,52		25,00	
212	551 322,70	1 450 991,44		25,00	
211	551 318,23	1 450 989,08		25,00	
210	551 290,52	1 450 976,25		25,00	
209	551 285,48	1 450 973,58		25,00	
208	551 281,32	1 450 971,78		25,00	
207	551 280,61	1 450 973,73		25,00	
206	551 277,42	1 450 985,84		25,00	
205	551 238,68	1 451 073,58		25,00	
204	551 220,70	1 451 068,08		25,00	
203	551 209,28	1 451 076,50		25,00	
202	551 160,22	1 451 051,96		25,00	
201	551 159,72	1 451 053,16		25,00	
200	551 162,16	1 451 054,22		25,00	
199	551 160,74	1 451 057,16		25,00	
198	551 162,20	1 451 057,88		25,00	
197	551 157,24	1 451 074,26		25,00	
196	551 149,14	1 451 090,22		25,00	
195	551 141,42	1 451 089,38		25,00	
194	551 122,62	1 451 093,68		25,00	
193	551 100,28	1 451 095,40		25,00	
192	551 115,30	1 451 254,58		25,00	
191	551 114,66	1 451 264,90		25,00	
190	551 104,67	1 451 289,24		25,00	
189	551 188,43	1 451 346,69		25,00	
188	551 188,96	1 451 347,06		25,00	
187	551 198,34	1 451 351,46		25,00	
186	551 200,36	1 451 347,16		25,00	
185	551 201,05	1 451 338,04		25,00	
184	551 202,36	1 451 326,12		25,00	
183	551 209,03	1 451 312,35		25,00	
182	551 203,32	1 451 296,22		25,00	
181	551 197,90	1 451 293,40		25,00	
180	551 211,90	1 451 265,48		25,00	
179	551 217,36	1 451 268,22		25,00	
178	551 221,14	1 451 260,86		25,00	
177	551 217,74	1 451 259,26		25,00	
176	551 223,76	1 451 247,30		25,00	
175	551 229,38	1 451 233,24		25,00	

Раздел 2

Сведения о местоположении границ объекта					
1	2	3	4	5	6
174	551 231,80	1 451 232,22	Картометрический метод	25,00	—
173	551 233,14	1 451 230,16		25,00	
172	551 253,22	1 451 189,00		25,00	
171	551 271,44	1 451 150,58		25,00	
170	551 291,16	1 451 159,14		25,00	
169	551 309,32	1 451 123,38		25,00	
168	551 328,84	1 451 138,75		25,00	
167	551 351,68	1 451 091,93		25,00	
166	551 385,68	1 451 108,76		25,00	
165	551 440,00	1 451 135,36		25,00	
164	551 524,31	1 451 177,17		25,00	
163	551 551,95	1 451 122,85		25,00	
162	551 567,09	1 451 130,50		25,00	
161	551 590,20	1 451 141,60		25,00	
160	551 566,58	1 451 189,94		25,00	
159	551 563,06	1 451 196,38		25,00	
158	551 700,81	1 451 263,66		25,00	
157	551 723,59	1 451 237,11		25,00	
156	551 728,58	1 451 238,76		25,00	
155	551 749,44	1 451 249,26		25,00	
154	551 747,70	1 451 250,54		25,00	
153	551 745,93	1 451 253,07		25,00	
152	551 729,58	1 451 286,07		25,00	
151	551 719,75	1 451 304,71		25,00	
150	551 758,91	1 451 324,25		25,00	
149	551 771,94	1 451 318,08		25,00	
148	551 788,04	1 451 284,82		25,00	
147	551 793,10	1 451 274,04		25,00	
146	551 810,96	1 451 282,41		25,00	
145	551 805,53	1 451 294,08		25,00	
144	551 789,86	1 451 326,92		25,00	
143	551 787,28	1 451 332,35		25,00	
142	551 806,77	1 451 341,63		25,00	
141	551 812,22	1 451 344,23		25,00	
140	551 784,87	1 451 402,64		25,00	
139	551 766,01	1 451 393,61		25,00	
138	551 756,72	1 451 388,54		25,00	
137	551 733,03	1 451 377,55		25,00	
136	551 693,87	1 451 358,35		25,00	
135	551 671,72	1 451 346,98		25,00	
134	551 663,96	1 451 344,39		25,00	
133	551 643,96	1 451 384,01		25,00	
132	551 640,05	1 451 385,72		25,00	
131	551 635,10	1 451 386,08		25,00	
130	551 511,50	1 451 325,80		25,00	
129	551 490,44	1 451 315,56		25,00	
128	551 464,73	1 451 302,30		25,00	
127	551 292,30	1 451 216,71		25,00	
126	551 274,33	1 451 252,67		25,00	
125	551 290,78	1 451 257,38		25,00	
124	551 307,82	1 451 266,16		25,00	
123	551 314,42	1 451 271,70		25,00	
122	551 293,80	1 451 311,86		25,00	
121	551 292,28	1 451 330,54		25,00	
120	551 267,84	1 451 381,72		25,00	

Раздел 2

Сведения о местоположении границ объекта					
1	2	3	4	5	6
119	551 247,16	1 451 376,37	Картометрический метод	25,00	—
118	551 244,87	1 451 381,32		25,00	
117	551 242,20	1 451 386,89		25,00	
116	551 230,20	1 451 412,14		25,00	
115	551 244,37	1 451 419,17		25,00	
114	551 204,69	1 451 501,32		25,00	
113	551 191,32	1 451 494,28		25,00	
112	551 187,60	1 451 501,94		25,00	
111	551 186,58	1 451 504,05		25,00	
110	551 188,76	1 451 504,97		25,00	
109	551 183,89	1 451 515,10		25,00	
108	551 182,49	1 451 518,00		25,00	
107	551 189,15	1 451 520,96		25,00	
106	551 182,15	1 451 534,67		25,00	
105	551 180,86	1 451 534,16		25,00	
104	551 181,49	1 451 532,67		25,00	
103	551 166,62	1 451 524,91		25,00	
102	551 143,06	1 451 504,56		25,00	
101	551 141,99	1 451 504,83		25,00	
100	551 149,96	1 451 589,92		25,00	
99	551 154,69	1 451 590,46		25,00	
98	551 177,86	1 451 593,13		25,00	
97	551 180,12	1 451 619,45		25,00	
96	551 208,69	1 451 616,63		25,00	
95	551 209,13	1 451 619,68		25,00	
94	551 226,46	1 451 617,82		25,00	
93	551 255,77	1 451 623,59		25,00	
92	551 379,73	1 451 633,26		25,00	
91	551 386,33	1 451 637,73		25,00	
90	551 388,71	1 451 645,29		25,00	
89	551 395,43	1 451 688,58		25,00	
88	551 410,93	1 451 788,16		25,00	
87	551 381,54	1 451 814,32		25,00	
86	551 355,80	1 451 817,25		25,00	
85	551 325,10	1 451 820,74		25,00	
84	551 325,76	1 451 826,79		25,00	
83	551 304,20	1 451 828,94		25,00	
82	551 298,19	1 451 815,57		25,00	
81	551 232,60	1 451 822,83		25,00	
80	551 201,01	1 451 798,44		25,00	
79	551 203,04	1 451 869,98		25,00	
78	551 256,76	1 451 862,07		25,00	
77	551 259,31	1 451 882,94		25,00	
76	551 261,21	1 451 890,56		25,00	
75	551 267,03	1 451 932,37		25,00	
74	551 256,51	1 451 936,42		25,00	
73	551 233,53	1 451 939,23		25,00	
72	551 213,44	1 451 941,94		25,00	
71	551 225,54	1 452 046,40		25,00	
70	551 241,30	1 452 043,16		25,00	
69	551 254,26	1 452 041,38		25,00	
68	551 254,03	1 452 039,59		25,00	
67	551 264,74	1 452 038,06		25,00	
66	551 270,76	1 452 047,50		25,00	
65	551 307,73	1 452 042,29		25,00	

Раздел 2

Сведения о местоположении границ объекта					
1	2	3	4	5	6
64	551 331,55	1 452 040,41	Картометрический метод	25,00	—
63	551 345,52	1 452 039,31		25,00	
62	551 349,69	1 452 042,27		25,00	
61	551 356,50	1 452 082,32		25,00	
60	551 362,20	1 452 115,94		25,00	
59	551 381,38	1 452 113,63		25,00	
58	551 390,40	1 452 113,26		25,00	
57	551 393,56	1 452 112,82		25,00	
56	551 395,52	1 452 151,67		25,00	
55	551 395,39	1 452 166,46		25,00	
54	551 396,54	1 452 196,74		25,00	
53	551 406,86	1 452 198,32		25,00	
52	551 472,55	1 452 093,82		25,00	
51	551 519,76	1 452 014,74		25,00	
50	551 560,07	1 451 963,22		25,00	
49	551 587,71	1 451 925,87		25,00	
48	551 600,83	1 451 903,59		25,00	
47	551 636,19	1 451 831,77		25,00	
46	551 648,71	1 451 807,62		25,00	
45	551 655,59	1 451 794,64		25,00	
44	551 661,07	1 451 755,76		25,00	
43	551 658,42	1 451 696,53		25,00	
42	551 676,69	1 451 704,81		25,00	
41	551 679,47	1 451 705,64		25,00	
40	551 683,67	1 451 705,14		25,00	
39	551 687,07	1 451 706,77		25,00	
38	551 727,64	1 451 626,34		25,00	
37	551 731,98	1 451 624,39		25,00	
36	551 738,08	1 451 625,91		25,00	
35	551 744,58	1 451 612,53		25,00	
34	551 737,49	1 451 606,22		25,00	
33	551 747,81	1 451 586,26		25,00	
32	551 744,37	1 451 584,64		25,00	
31	551 720,80	1 451 572,93		25,00	
30	551 737,25	1 451 532,09		25,00	
29	551 748,16	1 451 510,23		25,00	
28	551 756,81	1 451 514,73		25,00	
27	551 757,98	1 451 512,67		25,00	
26	551 769,35	1 451 518,68		25,00	
25	551 777,27	1 451 522,78		25,00	
24	551 810,85	1 451 453,71		25,00	
23	551 783,20	1 451 441,03		25,00	
22	551 786,88	1 451 435,86		25,00	
21	551 797,44	1 451 414,08		25,00	
20	551 798,00	1 451 406,56		25,00	
19	551 820,45	1 451 417,59		25,00	
18	551 859,51	1 451 339,10		25,00	
17	551 864,06	1 451 330,18		25,00	
16	551 862,95	1 451 326,23		25,00	
15	551 926,06	1 451 198,79		25,00	
14	551 965,20	1 451 122,52		25,00	
13	551 943,13	1 451 111,70		25,00	
12	551 942,77	1 451 091,40		25,00	
11	551 816,52	1 451 028,41		25,00	
10	551 794,45	1 451 043,26		25,00	

Раздел 2

Сведения о местоположении границ объекта					
1	2	3	4	5	6
9	551 776,33	1 451 034,21	Картометрический метод	25,00	—
8	551 764,55	1 451 028,18		25,00	
7	551 733,24	1 451 012,66		25,00	
6	551 710,53	1 451 001,32		25,00	
5	551 670,40	1 450 981,01		25,00	
4	551 646,21	1 450 968,69		25,00	
3	551 624,88	1 450 976,61		25,00	
2	551 541,90	1 450 934,67		25,00	
1	551 450,38	1 450 887,67		25,00	
Вырез 1 из 7					
220	551 391,36	1 451 619,10	Картометрический метод	25,00	—
221	551 381,80	1 451 616,04		25,00	
222	551 355,65	1 451 614,41		25,00	
223	551 307,16	1 451 611,39		25,00	
224	551 264,44	1 451 607,44		25,00	
225	551 269,88	1 451 587,77		25,00	
226	551 273,35	1 451 575,24		25,00	
227	551 294,32	1 451 482,78		25,00	
228	551 295,77	1 451 482,70		25,00	
229	551 302,33	1 451 483,69		25,00	
230	551 302,98	1 451 479,12		25,00	
231	551 340,25	1 451 483,26		25,00	
232	551 339,93	1 451 487,77		25,00	
233	551 355,89	1 451 490,13		25,00	
234	551 357,69	1 451 494,59		25,00	
235	551 355,14	1 451 521,89		25,00	
236	551 363,62	1 451 522,88		25,00	
237	551 360,57	1 451 549,03		25,00	
238	551 352,61	1 451 547,68		25,00	
239	551 350,04	1 451 576,56		25,00	
240	551 371,76	1 451 581,36		25,00	
241	551 409,32	1 451 584,26		25,00	
242	551 419,95	1 451 586,95		25,00	
243	551 424,21	1 451 543,41		25,00	
244	551 428,55	1 451 509,24		25,00	
245	551 429,37	1 451 498,01		25,00	
246	551 434,61	1 451 465,17		25,00	
247	551 437,73	1 451 458,45		25,00	
248	551 446,11	1 451 450,49		25,00	
249	551 450,88	1 451 447,34		25,00	
250	551 457,83	1 451 446,45		25,00	
251	551 514,80	1 451 475,29		25,00	
252	551 538,53	1 451 487,16		25,00	
253	551 543,42	1 451 492,66		25,00	
254	551 549,66	1 451 502,16		25,00	
255	551 547,34	1 451 544,79		25,00	
256	551 546,06	1 451 572,53		25,00	
257	551 543,58	1 451 601,84		25,00	
258	551 450,56	1 451 625,28		25,00	
259	551 430,21	1 451 630,49		25,00	
260	551 418,36	1 451 625,36		25,00	
261	551 416,24	1 451 624,94		25,00	
220	551 391,36	1 451 619,10		25,00	
Вырез 2 из 7					
262	551 562,58	1 451 499,41	Картометрический метод	25,00	—

Раздел 2

Сведения о местоположении границ объекта					
1	2	3	4	5	6
263	551 597,85	1 451 430,06	Картометрический метод	25,00	—
264	551 667,53	1 451 464,96		25,00	
265	551 673,43	1 451 467,67		25,00	
266	551 673,76	1 451 471,66		25,00	
267	551 675,39	1 451 474,22		25,00	
268	551 692,41	1 451 482,73		25,00	
269	551 658,46	1 451 551,53		25,00	
270	551 627,94	1 451 559,19		25,00	
271	551 624,40	1 451 559,24		25,00	
272	551 567,22	1 451 572,13		25,00	
273	551 559,97	1 451 571,39		25,00	
262	551 562,58	1 451 499,41		25,00	
Вырез 3 из 7					
274	551 566,61	1 451 930,74	Картометрический метод	25,00	—
275	551 503,40	1 451 937,59		25,00	
276	551 498,15	1 451 938,24		25,00	
277	551 488,77	1 451 938,38		25,00	
278	551 485,96	1 451 923,34		25,00	
279	551 476,99	1 451 865,43		25,00	
280	551 496,51	1 451 860,65		25,00	
281	551 545,39	1 451 850,48		25,00	
282	551 554,23	1 451 855,33		25,00	
283	551 568,82	1 451 852,38		25,00	
284	551 571,85	1 451 853,31		25,00	
285	551 574,10	1 451 854,17		25,00	
286	551 584,24	1 451 904,30		25,00	
287	551 581,21	1 451 928,57		25,00	
274	551 566,61	1 451 930,74	25,00		
Вырез 4 из 7					
288	551 740,72	1 451 214,97	Картометрический метод	25,00	—
289	551 756,64	1 451 182,99		25,00	
290	551 758,30	1 451 177,50		25,00	
291	551 778,03	1 451 138,12		25,00	
292	551 825,84	1 451 160,64		25,00	
293	551 835,60	1 451 165,24		25,00	
294	551 814,98	1 451 205,59		25,00	
295	551 808,44	1 451 219,57		25,00	
296	551 802,96	1 451 234,43		25,00	
297	551 799,88	1 451 232,99		25,00	
298	551 795,99	1 451 241,31		25,00	
299	551 790,30	1 451 239,76		25,00	
288	551 740,72	1 451 214,97		25,00	
Вырез 5 из 7					
300	551 597,91	1 451 768,46	Картометрический метод	25,00	—
301	551 608,38	1 451 818,30		25,00	
302	551 573,17	1 451 826,02		25,00	
303	551 565,27	1 451 831,41		25,00	
304	551 555,25	1 451 833,93		25,00	
305	551 542,98	1 451 778,67		25,00	
306	551 572,18	1 451 771,90		25,00	
307	551 571,63	1 451 768,22		25,00	
308	551 584,48	1 451 766,18		25,00	
300	551 597,91	1 451 768,46		25,00	
Вырез 6 из 7					
309	551 544,35	1 451 100,11	Картометрический метод	25,00	—

Раздел 2

Сведения о местоположении границ объекта					
1	2	3	4	5	6
310	551 505,70	1 451 081,20	Картометрический метод	25,00	—
311	551 509,30	1 451 073,82		25,00	
312	551 524,72	1 451 042,04		25,00	
313	551 527,72	1 451 035,96		25,00	
314	551 566,92	1 451 054,43		25,00	
309	551 544,35	1 451 100,11		25,00	
Вырез 7 из 7					
315	551 486,75	1 451 413,07	Картометрический метод	25,00	—
316	551 484,30	1 451 418,41		25,00	
317	551 479,52	1 451 416,16		25,00	
318	551 473,49	1 451 429,31		25,00	
319	551 458,64	1 451 422,26		25,00	
320	551 467,85	1 451 403,90		25,00	
321	551 474,92	1 451 407,27		25,00	
322	551 475,28	1 451 406,52		25,00	
323	551 482,42	1 451 409,83		25,00	
324	551 481,94	1 451 410,88		25,00	
315	551 486,75	1 451 413,07		25,00	
Терзона ЖМ(2)					
220	551 391,36	1 451 619,10	Картометрический метод	25,00	—
221	551 381,80	1 451 616,04		25,00	
222	551 355,65	1 451 614,41		25,00	
223	551 307,16	1 451 611,39		25,00	
224	551 264,44	1 451 607,44		25,00	
225	551 269,88	1 451 587,77		25,00	
226	551 273,35	1 451 575,24		25,00	
227	551 294,32	1 451 482,78		25,00	
228	551 295,77	1 451 482,70		25,00	
229	551 302,33	1 451 483,69		25,00	
230	551 302,98	1 451 479,12		25,00	
231	551 340,25	1 451 483,26		25,00	
232	551 339,93	1 451 487,77		25,00	
233	551 355,89	1 451 490,13		25,00	
234	551 357,69	1 451 494,59		25,00	
235	551 355,14	1 451 521,89		25,00	
236	551 363,62	1 451 522,88		25,00	
237	551 360,57	1 451 549,03		25,00	
238	551 352,61	1 451 547,68		25,00	
239	551 350,04	1 451 576,56		25,00	
240	551 371,76	1 451 581,36		25,00	
241	551 409,32	1 451 584,26		25,00	
242	551 419,95	1 451 586,95		25,00	
243	551 424,21	1 451 543,41		25,00	
244	551 428,55	1 451 509,24		25,00	
245	551 429,37	1 451 498,01		25,00	
246	551 434,61	1 451 465,17		25,00	
247	551 437,73	1 451 458,45		25,00	
248	551 446,11	1 451 450,49		25,00	
249	551 450,88	1 451 447,34		25,00	
250	551 457,83	1 451 446,45		25,00	
251	551 514,80	1 451 475,29		25,00	
252	551 538,53	1 451 487,16		25,00	
253	551 543,42	1 451 492,66		25,00	
254	551 549,66	1 451 502,16		25,00	
255	551 547,34	1 451 544,79		25,00	

Раздел 2

Сведения о местоположении границ объекта					
1	2	3	4	5	6
256	551 546,06	1 451 572,53	Картометрический метод	25,00	—
257	551 543,58	1 451 601,84		25,00	
258	551 450,56	1 451 625,28		25,00	
259	551 430,21	1 451 630,49		25,00	
260	551 418,36	1 451 625,36		25,00	
261	551 416,24	1 451 624,94		25,00	
220	551 391,36	1 451 619,10		25,00	
Терзона ЖМ(3)					
262	551 562,58	1 451 499,41	Картометрический метод	25,00	—
263	551 597,85	1 451 430,06		25,00	
264	551 667,53	1 451 464,96		25,00	
265	551 673,43	1 451 467,67		25,00	
266	551 673,76	1 451 471,66		25,00	
267	551 675,39	1 451 474,22		25,00	
268	551 692,41	1 451 482,73		25,00	
269	551 658,46	1 451 551,53		25,00	
270	551 627,94	1 451 559,19		25,00	
271	551 624,40	1 451 559,24		25,00	
272	551 567,22	1 451 572,13		25,00	
273	551 559,97	1 451 571,39		25,00	
262	551 562,58	1 451 499,41		25,00	
Терзона ЖМ(4)					
274	551 566,61	1 451 930,74	Картометрический метод	25,00	—
275	551 503,40	1 451 937,59		25,00	
276	551 498,15	1 451 938,24		25,00	
277	551 488,77	1 451 938,38		25,00	
278	551 485,96	1 451 923,34		25,00	
279	551 476,99	1 451 865,43		25,00	
280	551 496,51	1 451 860,65		25,00	
281	551 545,39	1 451 850,48		25,00	
282	551 554,23	1 451 855,33		25,00	
283	551 568,82	1 451 852,38		25,00	
284	551 571,85	1 451 853,31		25,00	
285	551 574,10	1 451 854,17		25,00	
286	551 584,24	1 451 904,30		25,00	
287	551 581,21	1 451 928,57		25,00	
274	551 566,61	1 451 930,74		25,00	
Терзона ЖМ(5)					
288	551 740,72	1 451 214,97	Картометрический метод	25,00	—
289	551 756,64	1 451 182,99		25,00	
290	551 758,30	1 451 177,50		25,00	
291	551 778,03	1 451 138,12		25,00	
292	551 825,84	1 451 160,64		25,00	
293	551 835,60	1 451 165,24		25,00	
294	551 814,98	1 451 205,59		25,00	
295	551 808,44	1 451 219,57		25,00	
296	551 802,96	1 451 234,43		25,00	
297	551 799,88	1 451 232,99		25,00	
298	551 795,99	1 451 241,31		25,00	
299	551 790,30	1 451 239,76		25,00	
288	551 740,72	1 451 214,97		25,00	
Терзона ЖМ(6)					
300	551 597,91	1 451 768,46	Картометрический метод	25,00	—
301	551 608,38	1 451 818,30		25,00	
302	551 573,17	1 451 826,02		25,00	

Раздел 2

Сведения о местоположении границ объекта					
1	2	3	4	5	6
303	551 565,27	1 451 831,41	Картометрический метод	25,00	—
304	551 555,25	1 451 833,93		25,00	
305	551 542,98	1 451 778,67		25,00	
306	551 572,18	1 451 771,90		25,00	
307	551 571,63	1 451 768,22		25,00	
308	551 584,48	1 451 766,18		25,00	
300	551 597,91	1 451 768,46		25,00	
Терзона ЖМ(7)					
309	551 544,35	1 451 100,11	Картометрический метод	25,00	—
310	551 505,70	1 451 081,20		25,00	
311	551 509,30	1 451 073,82		25,00	
312	551 524,72	1 451 042,04		25,00	
313	551 527,72	1 451 035,96		25,00	
314	551 566,92	1 451 054,43		25,00	
309	551 544,35	1 451 100,11		25,00	
Терзона ЖМ(8)					
315	551 486,75	1 451 413,07	Картометрический метод	25,00	—
316	551 484,30	1 451 418,41		25,00	
317	551 479,52	1 451 416,16		25,00	
318	551 473,49	1 451 429,31		25,00	
319	551 458,64	1 451 422,26		25,00	
320	551 467,85	1 451 403,90		25,00	
321	551 474,92	1 451 407,27		25,00	
322	551 475,28	1 451 406,52		25,00	
323	551 482,42	1 451 409,83		25,00	
324	551 481,94	1 451 410,88		25,00	
315	551 486,75	1 451 413,07		25,00	
Терзона ЖМ(9)					
325	550 517,70	1 451 676,36	Картометрический метод	25,00	—
481	550 504,72	1 451 702,52		25,00	
480	550 358,20	1 451 997,96		25,00	
479	550 332,56	1 452 050,60		25,00	
478	550 347,57	1 452 056,21		25,00	
477	550 362,84	1 452 069,65		25,00	
476	550 390,89	1 452 073,53		25,00	
475	550 436,71	1 452 067,78		25,00	
474	550 554,13	1 452 052,26		25,00	
473	550 627,24	1 452 047,51		25,00	
472	550 676,08	1 452 051,07		25,00	
471	550 706,36	1 452 060,67		25,00	
470	550 715,89	1 452 073,48		25,00	
469	550 743,92	1 452 122,71		25,00	
468	550 768,66	1 452 144,64		25,00	
467	550 796,20	1 452 101,74		25,00	
466	550 775,88	1 452 073,72		25,00	
465	550 762,08	1 452 059,06		25,00	
464	550 750,62	1 452 048,50		25,00	
463	550 747,52	1 452 046,40		25,00	
462	550 739,14	1 452 042,38		25,00	
461	550 726,80	1 452 038,16		25,00	
460	550 740,56	1 452 008,06		25,00	
459	550 751,61	1 451 985,63		25,00	
458	550 757,88	1 451 975,66		25,00	
457	550 789,36	1 451 912,18		25,00	
456	550 790,12	1 451 908,60		25,00	

Раздел 2

Сведения о местоположении границ объекта					
1	2	3	4	5	6
455	550 780,77	1 451 885,01	Картометрический метод	25,00	—
454	550 758,96	1 451 929,66		25,00	
453	550 723,95	1 451 913,75		25,00	
452	550 710,68	1 451 907,16		25,00	
451	550 664,06	1 451 884,54		25,00	
450	550 635,93	1 451 870,84		25,00	
449	550 661,24	1 451 813,76		25,00	
448	550 680,03	1 451 822,15		25,00	
447	550 688,48	1 451 803,25		25,00	
446	550 720,90	1 451 775,21		25,00	
445	550 749,74	1 451 742,22		25,00	
444	550 760,86	1 451 748,29		25,00	
443	550 765,34	1 451 750,73		25,00	
442	550 766,88	1 451 751,57		25,00	
441	550 779,43	1 451 758,42		25,00	
440	550 787,52	1 451 763,16		25,00	
439	550 779,51	1 451 779,63		25,00	
438	550 778,27	1 451 781,89		25,00	
437	550 768,60	1 451 801,84		25,00	
436	550 752,98	1 451 834,18		25,00	
435	550 761,60	1 451 838,45		25,00	
434	550 796,25	1 451 769,36		25,00	
433	550 889,24	1 451 815,43		25,00	
432	550 896,21	1 451 815,97		25,00	
431	550 898,72	1 451 816,94		25,00	
430	550 899,47	1 451 815,05		25,00	
429	550 907,06	1 451 804,08		25,00	
428	550 908,27	1 451 802,24		25,00	
427	550 911,51	1 451 791,45		25,00	
426	550 908,81	1 451 790,30		25,00	
425	550 913,26	1 451 779,69		25,00	
424	550 912,67	1 451 773,22		25,00	
423	550 907,80	1 451 737,58		25,00	
422	550 913,69	1 451 736,69		25,00	
421	550 911,65	1 451 731,49		25,00	
420	550 936,80	1 451 680,53		25,00	
419	550 942,44	1 451 668,81		25,00	
418	550 947,55	1 451 657,92		25,00	
417	550 952,19	1 451 648,96		25,00	
416	550 957,10	1 451 639,14		25,00	
415	550 925,23	1 451 623,68		25,00	
414	550 938,92	1 451 602,05		25,00	
413	551 002,13	1 451 575,39		25,00	
412	550 993,22	1 451 572,97		25,00	
411	551 027,69	1 451 558,08		25,00	
410	551 047,01	1 451 549,64		25,00	
409	551 067,05	1 451 538,58		25,00	
408	551 078,52	1 451 533,01		25,00	
407	551 082,93	1 451 530,19		25,00	
406	551 085,83	1 451 527,69		25,00	
405	551 107,13	1 451 509,39		25,00	
404	551 135,57	1 451 482,73		25,00	
403	551 098,67	1 451 301,78		25,00	
402	551 095,57	1 451 282,52		25,00	
401	551 092,23	1 451 247,40		25,00	

Раздел 2

Сведения о местоположении границ объекта					
1	2	3	4	5	6
400	551 090,89	1 451 218,44	Картометрический метод	25,00	—
399	551 089,31	1 451 199,02		25,00	
398	551 083,86	1 451 151,38		25,00	
397	551 076,34	1 451 093,14		25,00	
396	551 067,85	1 451 022,37		25,00	
395	551 065,46	1 450 999,10		25,00	
394	551 078,48	1 451 010,02		25,00	
393	551 074,26	1 450 968,52		25,00	
392	551 070,60	1 450 943,20		25,00	
391	551 056,26	1 450 848,58		25,00	
390	551 052,26	1 450 829,10		25,00	
389	551 051,18	1 450 817,68		25,00	
388	551 046,58	1 450 759,98		25,00	
387	551 054,48	1 450 730,02		25,00	
386	551 048,76	1 450 727,82		25,00	
385	551 053,40	1 450 692,32		25,00	
384	551 059,04	1 450 665,56		25,00	
383	551 064,86	1 450 637,92		25,00	
382	551 071,20	1 450 617,22		25,00	
381	551 082,32	1 450 593,48		25,00	
380	551 105,18	1 450 570,18		25,00	
379	551 077,02	1 450 561,06		25,00	
378	551 054,59	1 450 584,32		25,00	
377	551 048,84	1 450 596,24		25,00	
376	551 038,62	1 450 617,32		25,00	
375	551 026,26	1 450 645,46		25,00	
374	551 026,14	1 450 645,64		25,00	
373	551 025,64	1 450 646,54		25,00	
372	551 023,94	1 450 649,88		25,00	
371	551 022,28	1 450 652,82		25,00	
370	551 020,60	1 450 655,60		25,00	
369	551 018,80	1 450 658,08		25,00	
368	551 016,96	1 450 660,40		25,00	
367	551 015,06	1 450 662,44		25,00	
366	551 013,10	1 450 664,38		25,00	
365	551 007,27	1 450 667,22		25,00	
364	550 994,04	1 450 715,22		25,00	
363	550 985,34	1 450 746,08		25,00	
362	550 974,00	1 450 773,92		25,00	
361	550 963,16	1 450 777,10		25,00	
360	550 943,78	1 450 816,08		25,00	
359	550 800,64	1 451 104,50		25,00	
358	550 821,98	1 451 127,44		25,00	
357	550 919,54	1 451 172,83		25,00	
356	550 971,10	1 451 198,54		25,00	
355	550 967,03	1 451 213,16		25,00	
354	550 954,20	1 451 248,51		25,00	
353	550 956,17	1 451 253,54		25,00	
352	550 952,44	1 451 266,62		25,00	
351	550 949,87	1 451 267,79		25,00	
350	550 919,60	1 451 254,24		25,00	
349	550 900,73	1 451 303,89		25,00	
348	550 897,62	1 451 310,55		25,00	
347	550 884,07	1 451 346,59		25,00	
346	550 875,81	1 451 342,76		25,00	

Раздел 2

Сведения о местоположении границ объекта					
1	2	3	4	5	6
345	550 856,58	1 451 333,66	Картометрический метод	25,00	—
344	550 854,25	1 451 334,37		25,00	
343	550 852,86	1 451 335,38		25,00	
342	550 851,29	1 451 337,35		25,00	
341	550 840,00	1 451 332,08		25,00	
340	550 837,96	1 451 331,45		25,00	
339	550 835,58	1 451 331,31		25,00	
338	550 833,45	1 451 331,55		25,00	
337	550 831,05	1 451 332,47		25,00	
336	550 827,59	1 451 335,17		25,00	
335	550 815,23	1 451 360,95		25,00	
334	550 724,90	1 451 318,74		25,00	
333	550 731,80	1 451 304,62		25,00	
332	550 743,64	1 451 288,20		25,00	
331	550 705,56	1 451 294,38		25,00	
330	550 699,18	1 451 306,38		25,00	
329	550 688,42	1 451 328,88		25,00	
328	550 657,10	1 451 393,78		25,00	
327	550 630,98	1 451 448,02		25,00	
326	550 617,36	1 451 475,12		25,00	
325	550 517,70	1 451 676,36	25,00		
Вырез 1 из 4					
482	550 657,29	1 451 461,71	Картометрический метод	25,00	—
483	550 714,42	1 451 343,33		25,00	
484	550 925,90	1 451 452,82		25,00	
485	550 951,15	1 451 467,64		25,00	
486	550 914,41	1 451 549,53		25,00	
487	550 928,47	1 451 557,58		25,00	
488	550 914,78	1 451 581,46		25,00	
489	550 917,35	1 451 582,84		25,00	
490	550 908,88	1 451 596,97		25,00	
491	550 892,63	1 451 587,53		25,00	
492	550 889,64	1 451 592,74		25,00	
493	550 862,54	1 451 579,82		25,00	
494	550 873,86	1 451 558,47		25,00	
482	550 657,29	1 451 461,71		25,00	
Вырез 2 из 4					
495	550 459,93	1 451 858,94	Картометрический метод	25,00	—
496	550 489,04	1 451 800,73		25,00	
497	550 526,23	1 451 726,19		25,00	
498	550 622,72	1 451 774,25		25,00	
499	550 570,10	1 451 884,00		25,00	
500	550 592,88	1 451 894,03		25,00	
501	550 578,63	1 451 923,81		25,00	
502	550 567,23	1 451 916,80		25,00	
495	550 459,93	1 451 858,94		25,00	
Вырез 3 из 4					
503	550 896,83	1 451 399,27	Картометрический метод	25,00	—
504	550 911,79	1 451 366,06		25,00	
505	550 949,82	1 451 364,74		25,00	
506	550 985,30	1 451 380,30		25,00	
507	550 999,74	1 451 392,62		25,00	
508	551 055,34	1 451 417,08		25,00	
509	551 023,79	1 451 466,28		25,00	
510	551 045,13	1 451 496,79		25,00	

Раздел 2

Сведения о местоположении границ объекта					
1	2	3	4	5	6
511	551 062,03	1 451 532,86	Картометрический метод	25,00	—
512	550 970,39	1 451 574,95		25,00	
513	550 954,38	1 451 538,40		25,00	
514	550 955,74	1 451 510,28		25,00	
515	550 964,28	1 451 482,10		25,00	
516	550 978,39	1 451 444,49		25,00	
503	550 896,83	1 451 399,27		25,00	
Вырез 4 из 4					
517	551 041,54	1 451 044,84	Картометрический метод	25,00	—
518	551 004,21	1 451 120,46		25,00	
519	550 996,87	1 451 123,31		25,00	
520	550 930,82	1 451 090,67		25,00	
521	550 927,02	1 451 085,84		25,00	
522	550 957,11	1 451 024,32		25,00	
523	550 967,05	1 451 004,07		25,00	
524	550 970,89	1 451 001,41		25,00	
525	550 973,94	1 451 002,72		25,00	
526	550 975,45	1 451 000,06		25,00	
527	551 037,29	1 451 030,95		25,00	
517	551 041,54	1 451 044,84		25,00	
Терзона ЖМ(10)					
482	550 657,29	1 451 461,71	Картометрический метод	25,00	—
483	550 714,42	1 451 343,33		25,00	
484	550 925,90	1 451 452,82		25,00	
485	550 951,15	1 451 467,64		25,00	
486	550 914,41	1 451 549,53		25,00	
487	550 928,47	1 451 557,58		25,00	
488	550 914,78	1 451 581,46		25,00	
489	550 917,35	1 451 582,84		25,00	
490	550 908,88	1 451 596,97		25,00	
491	550 892,63	1 451 587,53		25,00	
492	550 889,64	1 451 592,74		25,00	
493	550 862,54	1 451 579,82		25,00	
494	550 873,86	1 451 558,47		25,00	
482	550 657,29	1 451 461,71		25,00	
Терзона ЖМ(11)					
495	550 459,93	1 451 858,94	Картометрический метод	25,00	—
496	550 489,04	1 451 800,73		25,00	
497	550 526,23	1 451 726,19		25,00	
498	550 622,72	1 451 774,25		25,00	
499	550 570,10	1 451 884,00		25,00	
500	550 592,88	1 451 894,03		25,00	
501	550 578,63	1 451 923,81		25,00	
502	550 567,23	1 451 916,80		25,00	
495	550 459,93	1 451 858,94		25,00	
Терзона ЖМ(12)					
503	550 896,83	1 451 399,27	Картометрический метод	25,00	—
504	550 911,79	1 451 366,06		25,00	
505	550 949,82	1 451 364,74		25,00	
506	550 985,30	1 451 380,30		25,00	
507	550 999,74	1 451 392,62		25,00	
508	551 055,34	1 451 417,08		25,00	
509	551 023,79	1 451 466,28		25,00	
510	551 045,13	1 451 496,79		25,00	
511	551 062,03	1 451 532,86		25,00	

Раздел 2

Сведения о местоположении границ объекта					
1	2	3	4	5	6
512	550 970,39	1 451 574,95	Картометрический метод	25,00	—
513	550 954,38	1 451 538,40		25,00	
514	550 955,74	1 451 510,28		25,00	
515	550 964,28	1 451 482,10		25,00	
516	550 978,39	1 451 444,49		25,00	
503	550 896,83	1 451 399,27		25,00	
Терзона ЖМ(13)					
517	551 041,54	1 451 044,84	Картометрический метод	25,00	—
518	551 004,21	1 451 120,46		25,00	
519	550 996,87	1 451 123,31		25,00	
520	550 930,82	1 451 090,67		25,00	
521	550 927,02	1 451 085,84		25,00	
522	550 957,11	1 451 024,32		25,00	
523	550 967,05	1 451 004,07		25,00	
524	550 970,89	1 451 001,41		25,00	
525	550 973,94	1 451 002,72		25,00	
526	550 975,45	1 451 000,06		25,00	
527	551 037,29	1 451 030,95		25,00	
517	551 041,54	1 451 044,84		25,00	
Терзона ЖМ(14)					
528	550 127,03	1 457 722,87	Картометрический метод	25,00	—
649	550 180,18	1 457 690,45		25,00	
648	550 160,36	1 457 643,20		25,00	
647	550 165,42	1 457 640,83		25,00	
646	550 196,93	1 457 626,80		25,00	
645	550 205,94	1 457 650,65		25,00	
644	550 208,41	1 457 658,70		25,00	
643	550 201,68	1 457 661,44		25,00	
642	550 207,44	1 457 680,14		25,00	
641	550 274,00	1 457 634,00		25,00	
640	550 356,65	1 457 547,87		25,00	
639	550 411,00	1 457 438,00		25,00	
638	550 606,09	1 457 320,37		25,00	
637	550 632,77	1 457 327,14		25,00	
636	550 638,01	1 457 310,02		25,00	
635	550 740,32	1 457 254,62		25,00	
634	550 742,40	1 457 257,80		25,00	
633	550 746,57	1 457 255,28		25,00	
632	550 747,82	1 457 257,30		25,00	
631	550 752,83	1 457 254,20		25,00	
630	550 749,61	1 457 248,87		25,00	
629	550 780,61	1 457 232,47		25,00	
628	550 808,44	1 457 210,49		25,00	
627	550 941,86	1 457 135,85		25,00	
626	550 988,16	1 457 221,85		25,00	
625	550 969,85	1 457 232,53		25,00	
624	550 934,23	1 457 242,76		25,00	
623	550 927,35	1 457 246,84		25,00	
622	550 875,67	1 457 247,28		25,00	
621	550 819,00	1 457 325,00		25,00	
620	550 845,68	1 457 448,03		25,00	
619	550 874,82	1 457 452,04		25,00	
618	550 928,52	1 457 457,90		25,00	
617	551 068,61	1 457 505,03		25,00	
616	551 127,61	1 457 509,06		25,00	

Раздел 2

Сведения о местоположении границ объекта					
1	2	3	4	5	6
615	551 129,67	1 457 487,37	Картометрический метод	25,00	—
614	551 150,61	1 457 489,24		25,00	
613	551 158,52	1 457 395,60		25,00	
612	551 223,65	1 457 279,13		25,00	
611	551 206,17	1 457 277,10		25,00	
610	551 205,85	1 457 280,35		25,00	
609	551 203,78	1 457 280,16		25,00	
608	551 204,61	1 457 271,79		25,00	
607	551 190,61	1 457 269,06		25,00	
606	551 176,89	1 457 266,18		25,00	
605	551 174,52	1 457 268,91		25,00	
604	551 173,20	1 457 267,98		25,00	
603	551 176,42	1 457 264,17		25,00	
602	551 190,87	1 457 267,77		25,00	
601	551 190,81	1 457 268,06		25,00	
600	551 204,77	1 457 270,81		25,00	
599	551 206,93	1 457 250,31		25,00	
598	551 176,23	1 457 247,72		25,00	
597	551 176,12	1 457 248,55		25,00	
596	551 173,24	1 457 248,14		25,00	
595	551 173,66	1 457 245,08		25,00	
594	551 175,22	1 457 245,30		25,00	
593	551 180,92	1 457 212,18		25,00	
592	551 183,71	1 457 212,73		25,00	
591	551 184,25	1 457 210,10		25,00	
590	551 181,51	1 457 209,53		25,00	
589	551 188,21	1 457 182,15		25,00	
588	551 183,18	1 457 170,24		25,00	
587	551 179,58	1 457 171,38		25,00	
586	551 178,37	1 457 168,02		25,00	
585	551 181,68	1 457 166,61		25,00	
584	551 153,82	1 457 131,58		25,00	
583	551 134,29	1 457 129,78		25,00	
582	551 134,36	1 457 130,15		25,00	
581	551 130,35	1 457 131,08		25,00	
580	551 130,07	1 457 129,62		25,00	
579	551 134,05	1 457 128,69		25,00	
578	551 154,18	1 457 130,90		25,00	
577	551 182,78	1 457 166,87		25,00	
576	551 179,26	1 457 168,44		25,00	
575	551 180,01	1 457 170,51		25,00	
574	551 183,57	1 457 169,34		25,00	
573	551 188,96	1 457 182,10		25,00	
572	551 182,35	1 457 208,98		25,00	
571	551 185,06	1 457 209,54		25,00	
570	551 184,27	1 457 213,55		25,00	
569	551 181,47	1 457 213,01		25,00	
568	551 175,93	1 457 245,39		25,00	
567	551 176,55	1 457 245,48		25,00	
566	551 176,43	1 457 246,30		25,00	
565	551 207,08	1 457 248,88		25,00	
564	551 207,56	1 457 244,53		25,00	
563	551 209,09	1 457 244,73		25,00	
562	551 212,41	1 457 217,04		25,00	
561	551 212,84	1 457 213,66		25,00	

Раздел 2

Сведения о местоположении границ объекта					
1	2	3	4	5	6
560	551 213,14	1 457 211,30	Картометрический метод	25,00	—
559	551 127,54	1 457 055,26		25,00	
558	551 101,42	1 457 052,54		25,00	
557	550 795,00	1 457 020,00		25,00	
556	550 732,68	1 457 034,58		25,00	
555	550 720,19	1 457 041,02		25,00	
554	550 533,55	1 457 153,41		25,00	
553	550 534,06	1 457 153,89		25,00	
552	550 508,69	1 457 223,17		25,00	
551	550 505,92	1 457 235,11		25,00	
550	550 514,08	1 457 249,14		25,00	
549	550 519,53	1 457 258,50		25,00	
548	550 500,50	1 457 324,33		25,00	
547	550 515,74	1 457 328,61		25,00	
546	550 510,15	1 457 345,67		25,00	
545	550 505,64	1 457 352,49		25,00	
544	550 499,17	1 457 349,93		25,00	
543	550 492,24	1 457 355,78		25,00	
542	550 491,17	1 457 359,56		25,00	
541	550 490,68	1 457 361,35		25,00	
540	550 485,35	1 457 382,18		25,00	
539	550 470,91	1 457 378,31		25,00	
538	550 431,89	1 457 381,45		25,00	
537	550 399,52	1 457 314,28		25,00	
536	550 413,40	1 457 306,47		25,00	
535	550 410,53	1 457 299,01		25,00	
534	550 421,90	1 457 277,86		25,00	
533	550 425,65	1 457 263,13		25,00	
532	550 315,90	1 457 348,42		25,00	
531	550 299,13	1 457 347,65		25,00	
530	550 031,53	1 457 569,42		25,00	
529	550 043,04	1 457 601,65		25,00	
528	550 127,03	1 457 722,87		25,00	
Вырез 1 из 1					
650	550 771,34	1 457 214,59	Картометрический метод	25,00	—
651	550 755,86	1 457 191,49		25,00	
652	550 780,63	1 457 177,40		25,00	
653	550 787,99	1 457 184,77		25,00	
654	550 791,14	1 457 192,32		25,00	
655	550 792,44	1 457 200,15		25,00	
656	550 791,62	1 457 203,23		25,00	
650	550 771,34	1 457 214,59		25,00	
Терзона ЖМ(15)					
650	550 771,34	1 457 214,59	Картометрический метод	25,00	—
651	550 755,86	1 457 191,49		25,00	
652	550 780,63	1 457 177,40		25,00	
653	550 787,99	1 457 184,77		25,00	
654	550 791,14	1 457 192,32		25,00	
655	550 792,44	1 457 200,15		25,00	
656	550 791,62	1 457 203,23		25,00	
650	550 771,34	1 457 214,59		25,00	
Терзона ЖМ(16)					
657	551 018,61	1 452 088,47	Картометрический метод	25,00	—
716	551 048,58	1 452 032,34		25,00	
715	551 116,60	1 452 021,56		25,00	

Раздел 2

Сведения о местоположении границ объекта					
1	2	3	4	5	6
714	551 116,91	1 452 027,72	Картометрический метод	25,00	—
713	551 149,70	1 452 016,74		25,00	
712	551 155,32	1 452 016,14		25,00	
711	551 169,83	1 452 014,07		25,00	
710	551 187,87	1 452 011,69		25,00	
709	551 200,79	1 452 011,52		25,00	
708	551 171,69	1 451 776,24		25,00	
707	551 168,55	1 451 769,37		25,00	
706	551 151,64	1 451 770,37		25,00	
705	551 094,16	1 451 782,11		25,00	
704	551 066,32	1 451 776,40		25,00	
703	551 041,98	1 451 793,75		25,00	
702	551 041,63	1 451 795,68		25,00	
701	551 022,35	1 451 798,82		25,00	
700	551 010,76	1 451 803,94		25,00	
699	551 002,63	1 451 814,70		25,00	
698	550 990,03	1 451 838,51		25,00	
697	550 974,41	1 451 852,63		25,00	
696	551 000,48	1 451 864,45		25,00	
695	550 977,27	1 451 908,54		25,00	
694	550 963,13	1 451 936,62		25,00	
693	550 950,36	1 451 962,74		25,00	
692	550 940,88	1 451 983,32		25,00	
691	550 928,62	1 452 009,96		25,00	
690	550 922,42	1 452 034,84		25,00	
689	550 924,06	1 452 035,70		25,00	
688	550 921,98	1 452 039,84		25,00	
687	550 909,56	1 452 067,38		25,00	
686	550 896,66	1 452 090,46		25,00	
685	550 905,18	1 452 094,92		25,00	
684	550 976,36	1 452 129,59		25,00	
683	550 963,55	1 452 156,24		25,00	
682	550 904,05	1 452 128,61		25,00	
681	550 891,63	1 452 122,34		25,00	
680	550 882,20	1 452 116,27		25,00	
679	550 865,77	1 452 149,30		25,00	
678	550 865,39	1 452 151,12		25,00	
677	550 851,03	1 452 160,51		25,00	
676	550 843,60	1 452 175,13		25,00	
675	550 937,92	1 452 222,82		25,00	
674	550 940,78	1 452 221,97		25,00	
673	550 943,82	1 452 224,67		25,00	
672	550 940,89	1 452 230,08		25,00	
671	550 950,69	1 452 241,76		25,00	
670	551 042,00	1 452 292,40		25,00	
669	551 062,15	1 452 293,53		25,00	
668	551 091,54	1 452 289,46		25,00	
667	551 150,34	1 452 282,75		25,00	
666	551 229,73	1 452 259,81		25,00	
665	551 231,09	1 452 251,73		25,00	
664	551 211,07	1 452 092,62		25,00	
663	551 199,38	1 452 107,31		25,00	
662	551 187,81	1 452 109,07		25,00	
661	551 177,37	1 452 110,50		25,00	
660	551 154,13	1 452 113,77		25,00	

Раздел 2

Сведения о местоположении границ объекта					
1	2	3	4	5	6
659	551 137,17	1 452 115,89	Картометрический метод	25,00	—
658	551 084,82	1 452 119,46		25,00	
657	551 018,61	1 452 088,47		25,00	
Вырез 1 из 1					
717	551 014,52	1 452 093,54	Картометрический метод	25,00	—
718	551 075,77	1 452 123,64		25,00	
719	551 042,23	1 452 190,09		25,00	
720	551 039,64	1 452 188,59		25,00	
721	551 026,83	1 452 213,93		25,00	
722	551 015,76	1 452 208,67		25,00	
723	551 012,80	1 452 214,74		25,00	
724	550 966,87	1 452 190,94		25,00	
717	551 014,52	1 452 093,54		25,00	
Терзона ЖМ(17)					
717	551 014,52	1 452 093,54	Картометрический метод	25,00	—
718	551 075,77	1 452 123,64		25,00	
719	551 042,23	1 452 190,09		25,00	
720	551 039,64	1 452 188,59		25,00	
721	551 026,83	1 452 213,93		25,00	
722	551 015,76	1 452 208,67		25,00	
723	551 012,80	1 452 214,74		25,00	
724	550 966,87	1 452 190,94		25,00	
717	551 014,52	1 452 093,54		25,00	
Терзона ЖМ(18)					
725	551 617,02	1 450 388,64	Картометрический метод	25,00	—
726	551 616,52	1 450 359,35		25,00	
727	551 616,27	1 450 343,67		25,00	
728	551 608,75	1 450 332,16		25,00	
729	551 607,21	1 450 309,81		25,00	
730	551 583,22	1 450 310,46		25,00	
731	551 581,54	1 450 311,29		25,00	
732	551 564,33	1 450 311,40		25,00	
733	551 564,18	1 450 319,11		25,00	
734	551 564,28	1 450 326,65		25,00	
735	551 558,00	1 450 326,65		25,00	
736	551 559,07	1 450 361,09		25,00	
737	551 559,06	1 450 389,62		25,00	
738	551 521,58	1 450 391,04		25,00	
739	551 500,85	1 450 391,62		25,00	
740	551 498,01	1 450 276,73		25,00	
741	551 506,66	1 450 248,69		25,00	
742	551 507,48	1 450 246,87		25,00	
743	551 535,00	1 450 232,44		25,00	
744	551 599,50	1 450 237,81		25,00	
745	551 661,37	1 450 235,95		25,00	
746	551 662,28	1 450 237,91		25,00	
747	551 690,51	1 450 239,06		25,00	
748	551 691,23	1 450 261,26		25,00	
749	551 691,26	1 450 286,68		25,00	
750	551 692,15	1 450 374,85		25,00	
751	551 692,26	1 450 387,60		25,00	
725	551 617,02	1 450 388,64		25,00	
Терзона ЖМ(19)					
752	551 500,34	1 450 412,40	Картометрический метод	25,00	—
753	551 500,72	1 450 465,00		25,00	

Раздел 2

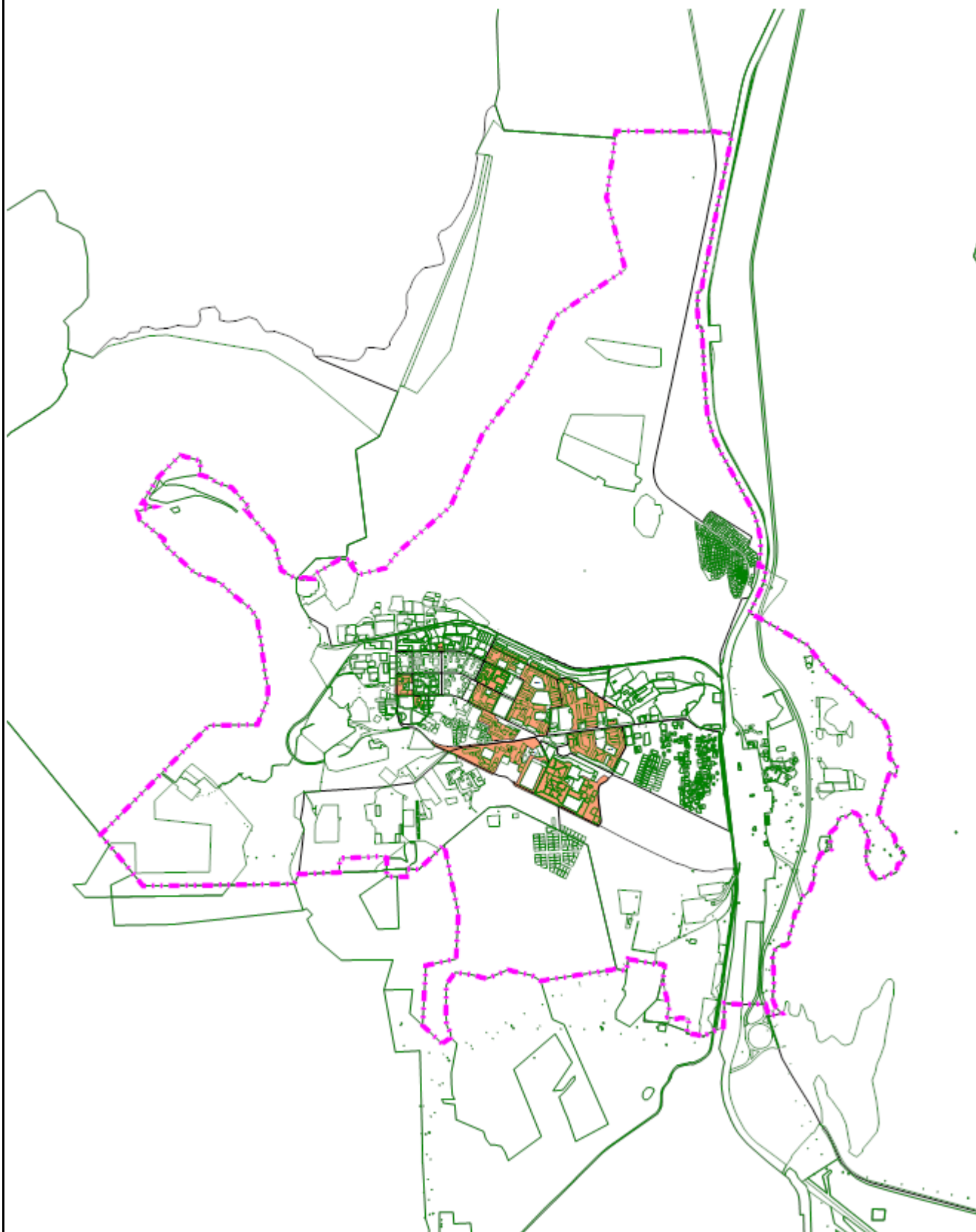
Сведения о местоположении границ объекта					
1	2	3	4	5	6
754	551 499,00	1 450 465,02	Картометрический метод	25,00	—
755	551 492,40	1 450 465,12		25,00	
756	551 492,36	1 450 463,66		25,00	
757	551 485,18	1 450 463,82		25,00	
758	551 462,16	1 450 469,66		25,00	
759	551 462,58	1 450 496,88		25,00	
760	551 451,36	1 450 497,24		25,00	
761	551 451,36	1 450 494,84		25,00	
762	551 450,56	1 450 491,90		25,00	
763	551 437,44	1 450 492,30		25,00	
764	551 428,02	1 450 494,32		25,00	
765	551 425,76	1 450 496,60		25,00	
766	551 423,74	1 450 497,48		25,00	
767	551 419,60	1 450 497,54		25,00	
768	551 397,38	1 450 497,78		25,00	
769	551 397,06	1 450 482,90		25,00	
770	551 397,24	1 450 478,76		25,00	
771	551 396,96	1 450 464,16		25,00	
772	551 404,74	1 450 428,98		25,00	
773	551 405,22	1 450 411,50		25,00	
774	551 492,49	1 450 399,33	25,00		
775	551 493,57	1 450 396,75	25,00		
752	551 500,34	1 450 412,40	25,00		
Терзона ЖМ(20)					
776	551 914,09	1 450 604,16	Картометрический метод	25,00	—
777	551 956,32	1 450 603,36		25,00	
778	551 950,45	1 450 609,43		25,00	
779	551 955,29	1 450 613,50		25,00	
780	551 964,48	1 450 613,77		25,00	
781	551 988,41	1 450 658,69		25,00	
782	551 966,38	1 450 664,16		25,00	
783	551 954,94	1 450 667,00		25,00	
784	551 946,09	1 450 671,26		25,00	
785	551 946,14	1 450 676,95		25,00	
786	551 921,76	1 450 676,56		25,00	
787	551 919,84	1 450 676,54		25,00	
788	551 891,84	1 450 672,39		25,00	
789	551 888,65	1 450 623,62		25,00	
790	551 891,69	1 450 619,66		25,00	
776	551 914,09	1 450 604,16		25,00	
Терзона ЖМ(21)					
791	551 286,51	1 452 126,84	Картометрический метод	25,00	—
792	551 291,82	1 452 167,80		25,00	
793	551 296,58	1 452 204,44		25,00	
794	551 298,08	1 452 216,06		25,00	
795	551 296,50	1 452 216,34		25,00	
796	551 286,48	1 452 216,76		25,00	
797	551 250,98	1 452 221,27		25,00	
798	551 250,69	1 452 216,12		25,00	
799	551 238,87	1 452 131,01		25,00	
800	551 278,86	1 452 126,52		25,00	
791	551 286,51	1 452 126,84		25,00	
3. Сведения о характерных точках части (частей) границы объекта					
1	2	3	4	5	6
—	—	—	—	—	—

1. Система координат	МСК-51
-----------------------------	---------------

Обозначение характерных точек границы	Существующие координаты, м		Измененные (уточненные) координаты, м		Метод определения координат характерной точки	Средняя квадратическа я погрешность положения характерной точки (Mt), м	Описание обозначения точки на местности (при наличии)
	X	Y	X	Y			
1	2	3	4	5	6	7	8
—	—	—	—	—	—	—	—
3. Сведения о характерных точках части (частей) границы объекта							
1	2	3	4	5	6	7	8
—	—	—	—	—	—	—	—

Раздел 4

План границ объекта



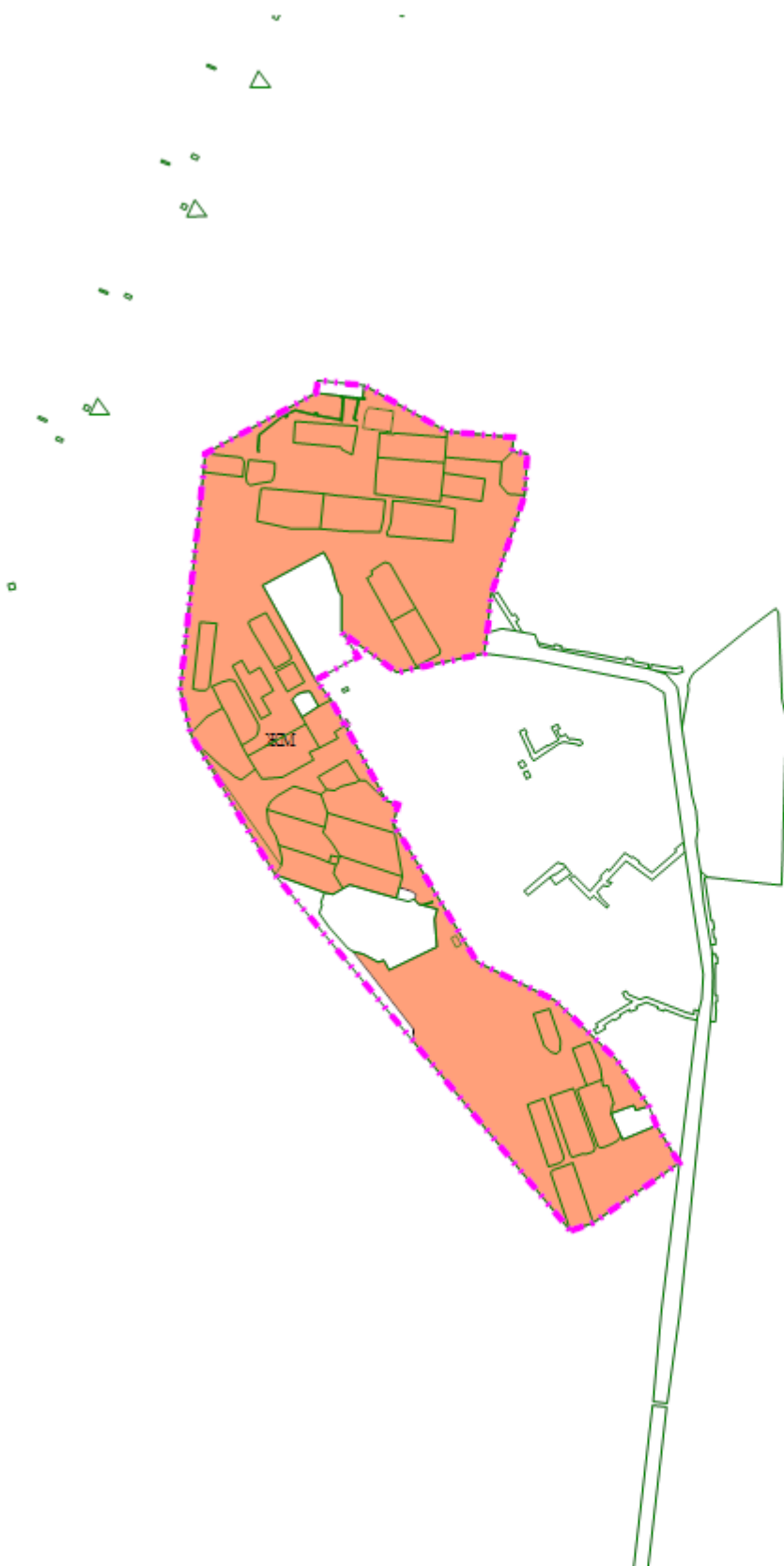
Масштаб 1:50 000

Подпись _____ Дата « 27 » марта 20 23 г.

Место для оттиска печати (при наличии) лица, составившего описание местоположения границ объекта

Раздел 4

План границ объекта



Масштаб 1:10 000

Подпись _____ Дата « 27 » _____ марта 20 23 г.

Место для оттиска печати (при наличии) лица, составившего описание местоположения границ объекта

Прохождение границы		Описание прохождения границы
от точки	до точки	
1	2	3
—	—	—

ОПИСАНИЕ МЕСТОПОЛОЖЕНИЯ ГРАНИЦ

Зона застройки среднеэтажными жилыми домами блокированной застройки и многоквартирными домами (ЖС)

(наименование объекта, местоположение границ которого описано (далее - объект))

Раздел 1

Сведения об объекте		
№ п/п	Характеристики объекта	Описание характеристик
1	2	3
1	Местоположение объекта	Мурманская область, г Оленегорск
2	Площадь объекта ± величина погрешности определения площади ($P \pm \Delta P$)	244 324 м² ± 25 м²
		<p>Вид объекта реестра границ: Территориальная зона</p> <p>Виды разрешенного использования земельных участков, расположенных в территориальной зоне:</p> <p>Основной вид разрешенного использования: Среднеэтажная жилая застройка (2.5)</p> <p>Вспомогательные виды: Многоэтажная жилая застройка (высотная застройка) (2.6), Гостиничное обслуживание (4.7), Историко-культурная деятельность (9.3), Культурное развитие (3.6), Банковская и страховая деятельность (4.5), Деловое управление (4.1), Ветеринарное обслуживание (3.10)</p> <p>Основной вид разрешенного использования: Обслуживание жилой застройки (2.7)</p> <p>Вспомогательные виды: Многоэтажная жилая застройка (высотная застройка) (2.6), Гостиничное обслуживание (4.7), Историко-культурная деятельность (9.3), Культурное развитие (3.6), Банковская и страховая деятельность (4.5), Деловое управление (4.1), Ветеринарное обслуживание (3.10)</p> <p>Основной вид разрешенного использования: Хранение автотранспорта (2.7.1)</p> <p>Вспомогательные виды: Многоэтажная жилая застройка (высотная застройка) (2.6), Гостиничное обслуживание (4.7), Историко-культурная деятельность (9.3), Культурное развитие (3.6), Банковская и страховая деятельность (4.5), Деловое управление (4.1), Ветеринарное обслуживание (3.10)</p> <p>Основной вид разрешенного использования: Размещение гаражей для собственных нужд (2.7.2)</p> <p>Вспомогательные виды: Многоэтажная жилая застройка (высотная застройка) (2.6), Гостиничное обслуживание (4.7), Историко-культурная деятельность (9.3), Культурное развитие (3.6), Банковская и страховая деятельность (4.5), Деловое управление (4.1), Ветеринарное обслуживание (3.10)</p> <p>Основной вид разрешенного использования: Коммунальное обслуживание (3.1)</p> <p>Вспомогательные виды: Многоэтажная жилая застройка (высотная застройка) (2.6), Гостиничное обслуживание (4.7), Историко-культурная деятельность (9.3), Культурное развитие (3.6), Банковская и страховая деятельность (4.5), Деловое управление (4.1), Ветеринарное обслуживание (3.10)</p> <p>Основной вид разрешенного использования: Социальное обслуживание (3.2)</p> <p>Вспомогательные виды: Многоэтажная жилая застройка (высотная застройка) (2.6), Гостиничное обслуживание (4.7), Историко-культурная деятельность (9.3), Культурное развитие (3.6), Банковская и страховая деятельность (4.5), Деловое управление (4.1), Ветеринарное обслуживание (3.10)</p> <p>Основной вид разрешенного использования: Бытовое обслуживание (3.3)</p> <p>Вспомогательные виды: Многоэтажная жилая застройка (высотная</p>
	Иные характеристики объекта	

		<p>застройка) (2.6), Гостиничное обслуживание (4.7), Историко-культурная деятельность (9.3), Культурное развитие (3.6), Банковская и страховая деятельность (4.5), Деловое управление (4.1), Ветеринарное обслуживание (3.10) Основной вид разрешенного использования: Здравоохранение (3.4)</p>
--	--	------------------------------------------------------------------------------------------------------------------------------------------------------------------------------------------------------------------------------------------------------------------------------------------------------

ОПИСАНИЕ МЕСТОПОЛОЖЕНИЯ ГРАНИЦ

Зона застройки среднеэтажными жилыми домами блокированной застройки и многоквартирными домами (ЖС)

(наименование объекта, местоположение границ которого описано (далее - объект))

Раздел 1

Сведения об объекте		
№ п/п	Характеристики объекта	Описание характеристик
1	2	3
3		<p>Вспомогательные виды: Многоэтажная жилая застройка (высотная застройка) (2.6), Гостиничное обслуживание (4.7), Историко-культурная деятельность (9.3), Культурное развитие (3.6), Банковская и страховая деятельность (4.5), Деловое управление (4.1), Ветеринарное обслуживание (3.10)</p> <p>Основной вид разрешенного использования: Образование и просвещение (3.5)</p> <p>Вспомогательные виды: Многоэтажная жилая застройка (высотная застройка) (2.6), Гостиничное обслуживание (4.7), Историко-культурная деятельность (9.3), Культурное развитие (3.6), Банковская и страховая деятельность (4.5), Деловое управление (4.1), Ветеринарное обслуживание (3.10)</p> <p>Основной вид разрешенного использования: Общественное управление (3.8)</p> <p>Вспомогательные виды: Многоэтажная жилая застройка (высотная застройка) (2.6), Гостиничное обслуживание (4.7), Историко-культурная деятельность (9.3), Культурное развитие (3.6), Банковская и страховая деятельность (4.5), Деловое управление (4.1), Ветеринарное обслуживание (3.10)</p> <p>Основной вид разрешенного использования: Магазины (4.4)</p> <p>Вспомогательные виды: Многоэтажная жилая застройка (высотная застройка) (2.6), Гостиничное обслуживание (4.7), Историко-культурная деятельность (9.3), Культурное развитие (3.6), Банковская и страховая деятельность (4.5), Деловое управление (4.1), Ветеринарное обслуживание (3.10)</p> <p>Основной вид разрешенного использования: Общественное питание (4.6)</p> <p>Вспомогательные виды: Многоэтажная жилая застройка (высотная застройка) (2.6), Гостиничное обслуживание (4.7), Историко-культурная деятельность (9.3), Культурное развитие (3.6), Банковская и страховая деятельность (4.5), Деловое управление (4.1), Ветеринарное обслуживание (3.10)</p> <p>Основной вид разрешенного использования: Спорт (5.1)</p> <p>Вспомогательные виды: Многоэтажная жилая застройка (высотная застройка) (2.6), Гостиничное обслуживание (4.7), Историко-культурная деятельность (9.3), Культурное развитие (3.6), Банковская и страховая деятельность (4.5), Деловое управление (4.1), Ветеринарное обслуживание (3.10)</p> <p>Основной вид разрешенного использования: Земельные участки (территории) общего пользования (12.0)</p> <p>Вспомогательные виды: Многоэтажная жилая застройка (высотная застройка) (2.6), Гостиничное обслуживание (4.7), Историко-культурная деятельность (9.3), Культурное развитие (3.6), Банковская и страховая деятельность (4.5), Деловое управление (4.1), Ветеринарное обслуживание (3.10)</p> <p>Условно разрешенный вид разрешенного использования: Религиозное использование (3.7)</p> <p>Вспомогательные виды: Многоэтажная жилая застройка (высотная застройка) (2.6), Гостиничное обслуживание (4.7), Историко-культурная деятельность (9.3), Культурное развитие (3.6), Банковская и</p>

		<p>страховая деятельность (4.5), Деловое управление (4.1), Ветеринарное обслуживание (3.10)</p> <p>Условно разрешенный вид разрешенного использования: Обеспечение научной деятельности (3.9)</p> <p>Вспомогательные виды: Многоэтажная жилая застройка (высотная застройка) (2.6), Гостиничное обслуживание (4.7), Историко-культурная деятельность (9.3), Культурное развитие (3.6), Банковская и</p>
--	--	---------------------------------------------------------------------------------------------------------------------------------------------------------------------------------------------------------------------------------------------------------------------------------------------------------------------------------------------------------------------------------------------------------

ОПИСАНИЕ МЕСТОПОЛОЖЕНИЯ ГРАНИЦ

Зона застройки среднеэтажными жилыми домами блокированной застройки и многоквартирными домами (ЖС)

(наименование объекта, местоположение границ которого описано (далее - объект))

Раздел 1

Сведения об объекте		
№ п/п	Характеристики объекта	Описание характеристик
1	2	3
		<p>страховая деятельность (4.5), Деловое управление (4.1), Ветеринарное обслуживание (3.10)</p> <p>Условно разрешенный вид разрешенного использования: Объекты торговли (торговые центры, торгово-развлекательные центры (комплексы) (4.2)</p> <p>Вспомогательные виды: Многоэтажная жилая застройка (высотная застройка) (2.6), Гостиничное обслуживание (4.7), Историко-культурная деятельность (9.3), Культурное развитие (3.6), Банковская и</p> <p>страховая деятельность (4.5), Деловое управление (4.1), Ветеринарное обслуживание (3.10)</p> <p>Условно разрешенный вид разрешенного использования: Рынки (4.3)</p> <p>Вспомогательные виды: Многоэтажная жилая застройка (высотная застройка) (2.6), Гостиничное обслуживание (4.7), Историко-культурная деятельность (9.3), Культурное развитие (3.6), Банковская и</p> <p>страховая деятельность (4.5), Деловое управление (4.1), Ветеринарное обслуживание (3.10)</p> <p>Условно разрешенный вид разрешенного использования: Служебные гаражи (4.9)</p> <p>Вспомогательные виды: Многоэтажная жилая застройка (высотная застройка) (2.6), Гостиничное обслуживание (4.7), Историко-культурная деятельность (9.3), Культурное развитие (3.6), Банковская и</p> <p>страховая деятельность (4.5), Деловое управление (4.1), Ветеринарное обслуживание (3.10)</p> <p>Условно разрешенный вид разрешенного использования: Автомобильный транспорт (7.2)</p> <p>Вспомогательные виды: Многоэтажная жилая застройка (высотная застройка) (2.6), Гостиничное обслуживание (4.7), Историко-культурная деятельность (9.3), Культурное развитие (3.6), Банковская и</p> <p>страховая деятельность (4.5), Деловое управление (4.1), Ветеринарное обслуживание (3.10)</p>

Раздел 2

Сведения о местоположении границ объекта					
1. Система координат МСК-51					
2. Сведения о характерных точках границ объекта					
Обозначение характерных точек границ	Координаты, м		Метод определения координат характерной точки	Средняя квадратическая погрешность положения характерной точки (Mt), м	Описание обозначения точки на местности (при наличии)
	X	Y			
1	2	3	4	5	6
ЖС					
702724	551 808,88	1 450 255,68	Картометрический метод	25,00	—
702889	551 800,94	1 450 255,86		25,00	
702888	551 799,48	1 450 244,65		25,00	
702887	551 750,10	1 450 244,14		25,00	
702886	551 748,91	1 450 233,72		25,00	
702885	551 743,50	1 450 233,94		25,00	
702884	551 740,05	1 450 236,78		25,00	
702883	551 690,51	1 450 239,06		25,00	
702882	551 691,23	1 450 261,26		25,00	
702881	551 691,26	1 450 286,68		25,00	
702880	551 692,15	1 450 374,85		25,00	
702879	551 692,26	1 450 387,60		25,00	
702878	551 617,02	1 450 388,64		25,00	
702877	551 559,06	1 450 389,62		25,00	
702876	551 521,58	1 450 391,04		25,00	
702875	551 500,85	1 450 391,62		25,00	
702874	551 493,57	1 450 396,75		25,00	
702873	551 500,34	1 450 412,40		25,00	
702872	551 500,72	1 450 465,00		25,00	
702871	551 499,00	1 450 465,02		25,00	
702870	551 492,40	1 450 465,12		25,00	
702869	551 492,36	1 450 463,66		25,00	
702868	551 485,18	1 450 463,82		25,00	
702867	551 462,16	1 450 469,66		25,00	
702866	551 462,58	1 450 496,88		25,00	
702865	551 451,36	1 450 497,24		25,00	
702864	551 451,36	1 450 494,84		25,00	
702863	551 450,56	1 450 491,90		25,00	
702862	551 437,44	1 450 492,30		25,00	
702861	551 428,02	1 450 494,32		25,00	
702860	551 425,76	1 450 496,60		25,00	
702859	551 423,74	1 450 497,48		25,00	
702858	551 419,60	1 450 497,54		25,00	
702857	551 397,38	1 450 497,78		25,00	
702856	551 397,06	1 450 482,90		25,00	
702855	551 397,24	1 450 478,76		25,00	
702854	551 396,96	1 450 464,16		25,00	
702853	551 404,74	1 450 428,98		25,00	
702852	551 405,22	1 450 411,50		25,00	
702851	551 390,48	1 450 411,12		25,00	
702850	551 390,49	1 450 414,44		25,00	
702849	551 380,66	1 450 414,22		25,00	
702848	551 331,84	1 450 518,86		25,00	
702847	551 351,02	1 450 535,89		25,00	
702846	551 355,71	1 450 544,91		25,00	
702845	551 388,32	1 450 541,94		25,00	

Раздел 2

Сведения о местоположении границ объекта					
1	2	3	4	5	6
702844	551 394,26	1 450 542,72	Картометрический метод	25,00	—
702843	551 394,64	1 450 559,90		25,00	
702842	551 410,36	1 450 559,72		25,00	
702841	551 410,32	1 450 566,36		25,00	
702840	551 413,68	1 450 566,32		25,00	
702839	551 413,88	1 450 576,84		25,00	
702838	551 423,68	1 450 576,64		25,00	
702837	551 462,44	1 450 575,96		25,00	
702836	551 462,46	1 450 584,78		25,00	
702835	551 474,46	1 450 584,98		25,00	
702834	551 474,80	1 450 588,90		25,00	
702833	551 482,56	1 450 589,70		25,00	
702832	551 500,98	1 450 591,19		25,00	
702831	551 500,95	1 450 594,54		25,00	
702830	551 500,69	1 450 595,78		25,00	
702829	551 500,87	1 450 609,74		25,00	
702828	551 502,00	1 450 610,67		25,00	
702827	551 502,02	1 450 613,30		25,00	
702826	551 500,90	1 450 614,30		25,00	
702825	551 501,06	1 450 630,87		25,00	
702824	551 504,46	1 450 630,96		25,00	
702823	551 504,66	1 450 644,18		25,00	
702822	551 501,28	1 450 644,11		25,00	
702821	551 501,32	1 450 658,38		25,00	
702820	551 504,82	1 450 658,52		25,00	
702819	551 505,12	1 450 681,92		25,00	
702818	551 508,40	1 450 681,97		25,00	
702817	551 507,64	1 450 739,14		25,00	
702816	551 497,09	1 450 786,45		25,00	
702815	551 484,54	1 450 816,14		25,00	
702814	551 478,71	1 450 830,55		25,00	
702813	551 572,02	1 450 876,89		25,00	
702812	551 579,26	1 450 880,01		25,00	
702811	551 592,19	1 450 885,88		25,00	
702810	551 602,95	1 450 890,95		25,00	
702809	551 654,93	1 450 915,38		25,00	
702808	551 660,17	1 450 938,76		25,00	
702807	551 678,51	1 450 947,67		25,00	
702806	551 692,97	1 450 954,88		25,00	
702805	551 725,77	1 450 970,72		25,00	
702804	551 747,62	1 450 981,57		25,00	
702803	551 780,58	1 450 997,42		25,00	
702802	551 793,13	1 451 004,59		25,00	
702801	551 810,64	1 451 013,00		25,00	
702800	551 816,52	1 451 028,41		25,00	
702799	551 834,35	1 451 023,00		25,00	
702798	551 837,13	1 451 017,19		25,00	
702797	551 837,89	1 451 017,55		25,00	
702796	551 841,20	1 451 009,02		25,00	
702795	551 843,62	1 451 002,76		25,00	
702794	551 843,94	1 451 001,93		25,00	
702793	551 844,38	1 451 000,97		25,00	
702792	551 847,17	1 450 995,41		25,00	
702791	551 879,06	1 450 931,83		25,00	
702790	551 881,56	1 450 927,00		25,00	

Раздел 2

Сведения о местоположении границ объекта					
1	2	3	4	5	6
702789	551 883,82	1 450 918,34	Картометрический метод	25,00	—
702788	551 900,90	1 450 864,07		25,00	
702787	551 916,63	1 450 811,88		25,00	
702786	551 921,52	1 450 759,94		25,00	
702785	551 920,58	1 450 702,84		25,00	
702784	551 919,84	1 450 676,54		25,00	
702783	551 891,84	1 450 672,39		25,00	
702782	551 857,76	1 450 672,57		25,00	
702781	551 845,57	1 450 672,82		25,00	
702780	551 812,83	1 450 672,85		25,00	
702779	551 800,37	1 450 673,22		25,00	
702778	551 767,37	1 450 673,08		25,00	
702777	551 755,68	1 450 673,45		25,00	
702776	551 722,42	1 450 673,41		25,00	
702775	551 693,56	1 450 673,19		25,00	
702774	551 651,60	1 450 673,47		25,00	
702773	551 640,54	1 450 673,49		25,00	
702772	551 612,54	1 450 673,84		25,00	
702771	551 605,27	1 450 673,46		25,00	
702770	551 572,78	1 450 673,67		25,00	
702769	551 565,59	1 450 673,54		25,00	
702768	551 524,26	1 450 673,79		25,00	
702767	551 523,89	1 450 625,08		25,00	
702766	551 565,31	1 450 624,76		25,00	
702765	551 576,54	1 450 625,03		25,00	
702764	551 593,94	1 450 624,76		25,00	
702763	551 605,84	1 450 626,10		25,00	
702762	551 642,29	1 450 625,75		25,00	
702761	551 651,72	1 450 624,84		25,00	
702760	551 693,55	1 450 624,24		25,00	
702759	551 720,54	1 450 623,11		25,00	
702758	551 749,64	1 450 623,13		25,00	
702757	551 780,84	1 450 625,60		25,00	
702756	551 772,06	1 450 622,24		25,00	
702755	551 772,04	1 450 573,77		25,00	
702754	551 770,46	1 450 496,80		25,00	
702753	551 839,44	1 450 496,68		25,00	
702752	551 848,98	1 450 578,02		25,00	
702751	551 848,20	1 450 625,34		25,00	
702750	551 856,32	1 450 624,02		25,00	
702749	551 888,65	1 450 623,62		25,00	
702748	551 891,69	1 450 619,66		25,00	
702747	551 914,09	1 450 604,16		25,00	
702746	551 913,70	1 450 594,09		25,00	
702745	551 913,86	1 450 561,88		25,00	
702744	551 914,02	1 450 553,51		25,00	
702743	551 913,75	1 450 523,21		25,00	
702742	551 913,65	1 450 512,53		25,00	
702741	551 906,56	1 450 516,06		25,00	
702740	551 906,14	1 450 498,30		25,00	
702739	551 913,99	1 450 503,89		25,00	
702738	551 909,54	1 450 497,68		25,00	
702737	551 908,28	1 450 394,05		25,00	
702736	551 888,87	1 450 376,62		25,00	
702735	551 886,73	1 450 378,59		25,00	

Раздел 2

Сведения о местоположении границ объекта					
1	2	3	4	5	6
702734	551 857,70	1 450 378,90	Картометрический метод	25,00	—
702733	551 857,29	1 450 362,15		25,00	
702732	551 847,41	1 450 353,33		25,00	
702731	551 821,34	1 450 353,79		25,00	
702730	551 818,89	1 450 356,17		25,00	
702729	551 809,21	1 450 356,25		25,00	
702728	551 808,26	1 450 353,38		25,00	
702727	551 806,42	1 450 299,07		25,00	
702726	551 806,40	1 450 293,68		25,00	
702725	551 808,81	1 450 281,45		25,00	
702724	551 808,88	1 450 255,68	25,00		
Вырез 1 из 2					
702890	551 700,88	1 450 851,91	Картометрический метод	25,00	—
702891	551 708,51	1 450 830,54		25,00	
702892	551 719,90	1 450 787,08		25,00	
702893	551 723,06	1 450 787,51		25,00	
702894	551 753,31	1 450 791,36		25,00	
702895	551 752,97	1 450 792,95		25,00	
702896	551 763,89	1 450 794,65		25,00	
702897	551 779,11	1 450 797,02		25,00	
702898	551 778,62	1 450 799,16		25,00	
702899	551 840,75	1 450 813,97		25,00	
702900	551 828,73	1 450 859,95		25,00	
702901	551 802,79	1 450 851,02		25,00	
702902	551 773,15	1 450 839,08		25,00	
702903	551 770,41	1 450 848,56		25,00	
702904	551 768,24	1 450 847,93		25,00	
702905	551 765,16	1 450 857,58		25,00	
702906	551 742,88	1 450 848,35		25,00	
702907	551 727,26	1 450 842,72		25,00	
702908	551 721,23	1 450 859,24		25,00	
702890	551 700,88	1 450 851,91		25,00	
Вырез 2 из 2					
702909	551 695,23	1 450 526,02	Картометрический метод	25,00	—
702910	551 664,11	1 450 526,52		25,00	
702911	551 663,27	1 450 500,76		25,00	
702912	551 694,72	1 450 500,18		25,00	
702909	551 695,23	1 450 526,02		25,00	
ЖС					
702890	551 700,88	1 450 851,91	Картометрический метод	25,00	—
702891	551 708,51	1 450 830,54		25,00	
702892	551 719,90	1 450 787,08		25,00	
702893	551 723,06	1 450 787,51		25,00	
702894	551 753,31	1 450 791,36		25,00	
702895	551 752,97	1 450 792,95		25,00	
702896	551 763,89	1 450 794,65		25,00	
702897	551 779,11	1 450 797,02		25,00	
702898	551 778,62	1 450 799,16		25,00	
702899	551 840,75	1 450 813,97		25,00	
702900	551 828,73	1 450 859,95		25,00	
702901	551 802,79	1 450 851,02		25,00	
702902	551 773,15	1 450 839,08		25,00	
702903	551 770,41	1 450 848,56		25,00	
702904	551 768,24	1 450 847,93		25,00	
702905	551 765,16	1 450 857,58		25,00	

Раздел 2

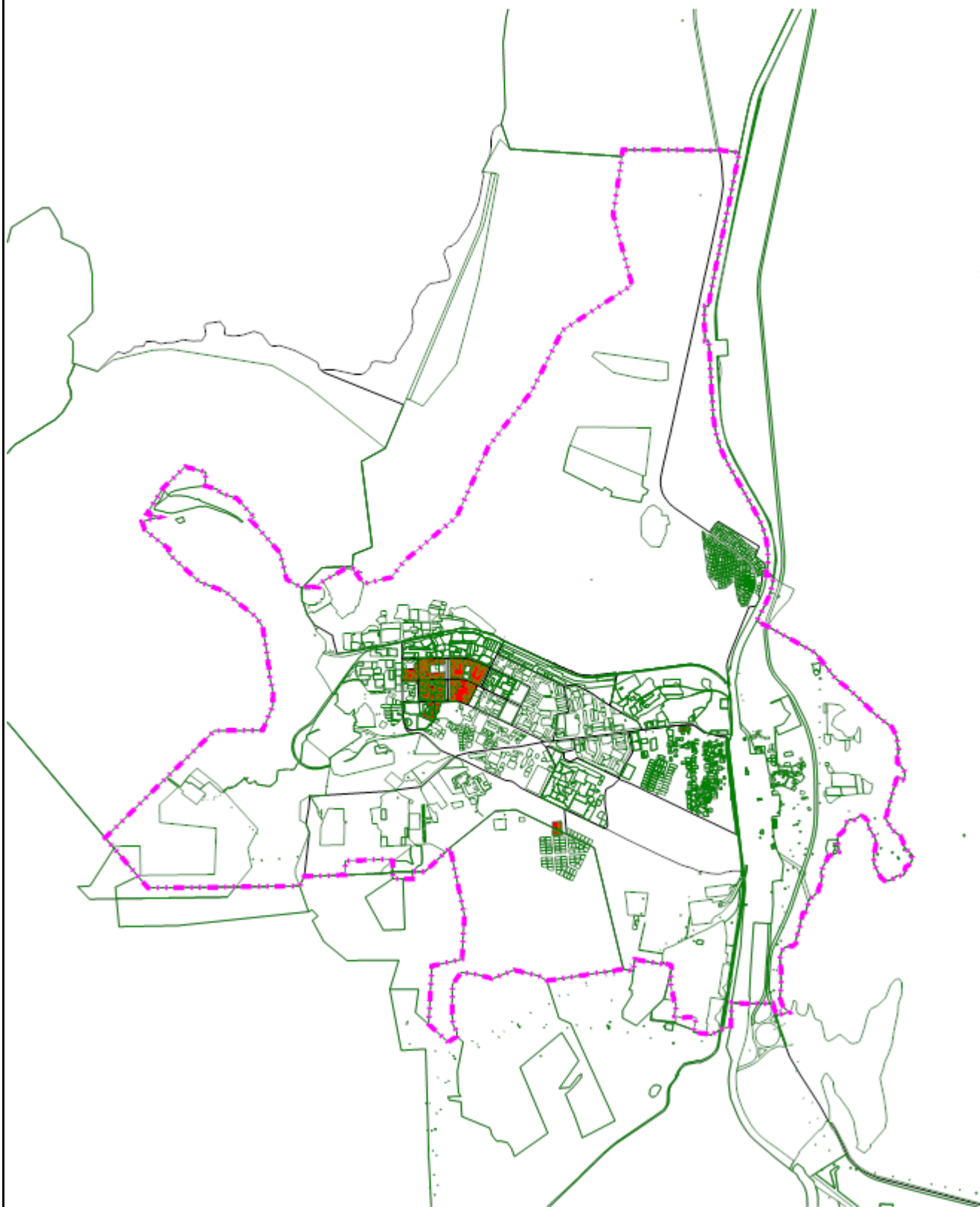
Сведения о местоположении границ объекта					
1	2	3	4	5	6
702906	551 742,88	1 450 848,35	Картометрический метод	25,00	—
702907	551 727,26	1 450 842,72		25,00	
702908	551 721,23	1 450 859,24		25,00	
702890	551 700,88	1 450 851,91		25,00	
ЖС					
702909	551 695,23	1 450 526,02	Картометрический метод	25,00	—
702910	551 664,11	1 450 526,52		25,00	
702911	551 663,27	1 450 500,76		25,00	
702912	551 694,72	1 450 500,18		25,00	
702909	551 695,23	1 450 526,02		25,00	
ЖС					
702913	550 412,77	1 451 662,09	Картометрический метод	25,00	—
702914	550 366,57	1 451 664,01		25,00	
702915	550 341,60	1 451 664,01		25,00	
702916	550 327,61	1 451 669,27		25,00	
702917	550 313,85	1 451 669,34		25,00	
702918	550 301,91	1 451 669,40		25,00	
702919	550 287,51	1 451 669,78		25,00	
702920	550 285,72	1 451 631,06		25,00	
702921	550 285,72	1 451 586,83		25,00	
702922	550 327,68	1 451 585,93		25,00	
702923	550 409,24	1 451 584,12		25,00	
702924	550 411,96	1 451 636,02		25,00	
702913	550 412,77	1 451 662,09		25,00	
ЖС					
702925	551 242,38	1 452 758,17	Картометрический метод	25,00	—
702926	551 235,32	1 452 758,44		25,00	
702927	551 236,18	1 452 729,50		25,00	
702928	551 233,17	1 452 712,21		25,00	
702929	551 270,78	1 452 710,80		25,00	
702930	551 270,68	1 452 756,73		25,00	
702931	551 270,96	1 452 805,80		25,00	
702932	551 243,26	1 452 804,01		25,00	
702925	551 242,38	1 452 758,17		25,00	
3. Сведения о характерных точках части (частей) границы объекта					
1	2	3	4	5	6
—	—	—	—	—	—

1. Система координат	МСК-51
-----------------------------	---------------

Обозначение характерных точек границы	Существующие координаты, м		Измененные (уточненные) координаты, м		Метод определения координат характерной точки	Средняя квадратическа я погрешность положения характерной точки (Mt), м	Описание обозначения точки на местности (при наличии)
	X	Y	X	Y			
1	2	3	4	5	6	7	8
—	—	—	—	—	—	—	—
3. Сведения о характерных точках части (частей) границы объекта							
1	2	3	4	5	6	7	8
—	—	—	—	—	—	—	—

Раздел 4

План границ объекта



Масштаб 1:50 000

Подпись _____ Дата « 27 » _____ марта 20 23 г.

Место для оттиска печати (при наличии) лица, составившего описание местоположения границ объекта

Прохождение границы		Описание прохождения границы
от точки	до точки	
1	2	3
—	—	—

ОПИСАНИЕ МЕСТОПОЛОЖЕНИЯ ГРАНИЦ
Зона застройки индивидуальными жилыми домами (ЖК)

(наименование объекта, местоположение границ которого описано (далее - объект))

Раздел 1

Сведения об объекте		
№ п/п	Характеристики объекта	Описание характеристик
1	2	3
1	Местоположение объекта	Мурманская область, г Оленегорск
2	Площадь объекта ± величина погрешности определения площади ($P \pm \Delta P$)	98 926 м² ± 25 м²
3	Иные характеристики объекта	<p>Вид объекта реестра границ: Территориальная зона</p> <p>Виды разрешенного использования земельных участков, расположенных в территориальной зоне:</p> <p>Основной вид разрешенного использования: Для индивидуального жилищного строительства (2.1)</p> <p>Вспомогательные виды: Социальное обслуживание (3.2), Деловое управление (4.1), Общественное управление (3.8), Ветеринарное обслуживание (3.10), Общественное питание (4.6), Гостиничное обслуживание (4.7), Культурное развитие (3.6), Спорт (5.1)</p> <p>Основной вид разрешенного использования: Блокированная жилая застройка (2.3)</p> <p>Вспомогательные виды: Социальное обслуживание (3.2), Деловое управление (4.1), Общественное управление (3.8), Ветеринарное обслуживание (3.10), Общественное питание (4.6), Гостиничное обслуживание (4.7), Культурное развитие (3.6), Спорт (5.1)</p> <p>Основной вид разрешенного использования: Обслуживание жилой застройки (2.7)</p> <p>Вспомогательные виды: Социальное обслуживание (3.2), Деловое управление (4.1), Общественное управление (3.8), Ветеринарное обслуживание (3.10), Общественное питание (4.6), Гостиничное обслуживание (4.7), Культурное развитие (3.6), Спорт (5.1)</p> <p>Основной вид разрешенного использования: Хранение автотранспорта (2.7.1)</p> <p>Вспомогательные виды: Социальное обслуживание (3.2), Деловое управление (4.1), Общественное управление (3.8), Ветеринарное обслуживание (3.10), Общественное питание (4.6), Гостиничное обслуживание (4.7), Культурное развитие (3.6), Спорт (5.1)</p> <p>Основной вид разрешенного использования: Размещение гаражей для собственных нужд (2.7.2)</p> <p>Вспомогательные виды: Социальное обслуживание (3.2), Деловое управление (4.1), Общественное управление (3.8), Ветеринарное обслуживание (3.10), Общественное питание (4.6), Гостиничное обслуживание (4.7), Культурное развитие (3.6), Спорт (5.1)</p> <p>Основной вид разрешенного использования: Коммунальное обслуживание (3.1)</p> <p>Вспомогательные виды: Социальное обслуживание (3.2), Деловое управление (4.1), Общественное управление (3.8), Ветеринарное обслуживание (3.10), Общественное питание (4.6), Гостиничное обслуживание (4.7), Культурное развитие (3.6), Спорт (5.1)</p> <p>Основной вид разрешенного использования: Бытовое обслуживание (3.3)</p> <p>Вспомогательные виды: Социальное обслуживание (3.2), Деловое управление (4.1), Общественное управление (3.8), Ветеринарное обслуживание (3.10), Общественное питание (4.6), Гостиничное обслуживание (4.7), Культурное развитие (3.6), Спорт (5.1)</p> <p>Основной вид разрешенного использования: Здравоохранение (3.4)</p> <p>Вспомогательные виды: Социальное обслуживание (3.2), Деловое управление (4.1), Общественное управление (3.8), Ветеринарное обслуживание (3.10), Общественное питание (4.6), Гостиничное обслуживание (4.7), Культурное развитие (3.6), Спорт (5.1)</p> <p>Основной вид разрешенного использования: Образование и просвещение (3.5)</p> <p>Вспомогательные виды: Социальное обслуживание (3.2), Деловое управление (4.1), Общественное управление (3.8), Ветеринарное</p>

ОПИСАНИЕ МЕСТОПОЛОЖЕНИЯ ГРАНИЦ
Зона застройки индивидуальными жилыми домами (ЖК)

(наименование объекта, местоположение границ которого описано (далее - объект))

Раздел 1

Сведения об объекте		
№ п/п	Характеристики объекта	Описание характеристик
1	2	3
		<p>обслуживание (3.10), Общественное питание (4.6), Гостиничное обслуживание (4.7), Культурное развитие (3.6), Спорт (5.1) Основной вид разрешенного использования: Магазины (4.4) Вспомогательные виды: Социальное обслуживание (3.2), Деловое управление (4.1), Общественное управление (3.8), Ветеринарное обслуживание (3.10), Общественное питание (4.6), Гостиничное обслуживание (4.7), Культурное развитие (3.6), Спорт (5.1) Основной вид разрешенного использования: Земельные участки (территории) общего пользования (12.0) Вспомогательные виды: Социальное обслуживание (3.2), Деловое управление (4.1), Общественное управление (3.8), Ветеринарное обслуживание (3.10), Общественное питание (4.6), Гостиничное обслуживание (4.7), Культурное развитие (3.6), Спорт (5.1) Условно разрешенный вид разрешенного использования: Религиозное использование (3.7) Вспомогательные виды: Социальное обслуживание (3.2), Деловое управление (4.1), Общественное управление (3.8), Ветеринарное обслуживание (3.10), Общественное питание (4.6), Гостиничное обслуживание (4.7), Культурное развитие (3.6), Спорт (5.1) Условно разрешенный вид разрешенного использования: Банковская и страховая деятельность (4.5) Вспомогательные виды: Социальное обслуживание (3.2), Деловое управление (4.1), Общественное управление (3.8), Ветеринарное обслуживание (3.10), Общественное питание (4.6), Гостиничное обслуживание (4.7), Культурное развитие (3.6), Спорт (5.1) Условно разрешенный вид разрешенного использования: Обеспечение научной деятельности (3.9) Вспомогательные виды: Социальное обслуживание (3.2), Деловое управление (4.1), Общественное управление (3.8), Ветеринарное обслуживание (3.10), Общественное питание (4.6), Гостиничное обслуживание (4.7), Культурное развитие (3.6), Спорт (5.1) Условно разрешенный вид разрешенного использования: Служебные гаражи (4.9) Вспомогательные виды: Социальное обслуживание (3.2), Деловое управление (4.1), Общественное управление (3.8), Ветеринарное обслуживание (3.10), Общественное питание (4.6), Гостиничное обслуживание (4.7), Культурное развитие (3.6), Спорт (5.1) Условно разрешенный вид разрешенного использования: Автомобильный транспорт (7.2) Вспомогательные виды: Социальное обслуживание (3.2), Деловое управление (4.1), Общественное управление (3.8), Ветеринарное обслуживание (3.10), Общественное питание (4.6), Гостиничное обслуживание (4.7), Культурное развитие (3.6), Спорт (5.1)</p>

Раздел 2

Сведения о местоположении границ объекта					
1. Система координат МСК-51					
2. Сведения о характерных точках границ объекта					
Обозначение характерных точек границ	Координаты, м		Метод определения координат характерной точки	Средняя квадратическая погрешность положения характерной точки (Mt), м	Описание обозначения точки на местности (при наличии)
	X	Y			
1	2	3	4	5	6
Терзона ЖК(1)					
1	550 925,90	1 451 452,82	Картометрический метод	25,00	—
2	550 889,90	1 451 527,29		25,00	
3	550 886,86	1 451 533,59		25,00	
4	550 884,87	1 451 537,69		25,00	
5	550 873,86	1 451 558,47		25,00	
6	550 657,29	1 451 461,71		25,00	
7	550 714,42	1 451 343,33		25,00	
1	550 925,90	1 451 452,82		25,00	
Терзона ЖК(2)					
8	551 100,28	1 451 095,40	Картометрический метод	25,00	—
9	551 097,16	1 451 066,90		25,00	
10	551 100,36	1 451 066,88		25,00	
11	551 122,52	1 451 032,68		25,00	
12	551 078,48	1 451 010,02		25,00	
13	551 074,26	1 450 968,52		25,00	
14	551 070,60	1 450 943,20		25,00	
15	551 109,88	1 450 962,28		25,00	
16	551 116,24	1 450 966,53		25,00	
17	551 188,08	1 451 000,48		25,00	
18	551 213,80	1 450 940,58		25,00	
19	551 225,12	1 450 946,12		25,00	
20	551 280,60	1 450 973,72		25,00	
21	551 277,42	1 450 985,84		25,00	
22	551 238,68	1 451 073,58		25,00	
23	551 220,70	1 451 068,08		25,00	
24	551 209,28	1 451 076,50		25,00	
25	551 160,22	1 451 051,96		25,00	
26	551 159,72	1 451 053,16		25,00	
27	551 162,16	1 451 054,22		25,00	
28	551 160,74	1 451 057,16		25,00	
29	551 162,20	1 451 057,88		25,00	
30	551 157,24	1 451 074,26		25,00	
31	551 149,14	1 451 090,22		25,00	
32	551 141,42	1 451 089,38		25,00	
33	551 122,62	1 451 093,68		25,00	
8	551 100,28	1 451 095,40		25,00	
Терзона ЖК(3)					
34	551 051,18	1 450 817,68	Картометрический метод	25,00	—
35	551 087,72	1 450 817,32		25,00	
36	551 110,20	1 450 822,01		25,00	
37	551 113,01	1 450 819,42		25,00	
38	551 130,14	1 450 820,30		25,00	
39	551 138,14	1 450 827,49		25,00	
40	551 138,02	1 450 827,98		25,00	
41	551 136,20	1 450 841,59		25,00	
42	551 135,95	1 450 844,10		25,00	

Раздел 2

Сведения о местоположении границ объекта					
1	2	3	4	5	6
43	551 135,39	1 450 848,84	Картометрический метод	25,00	—
44	551 133,34	1 450 858,98		25,00	
45	551 131,58	1 450 867,48		25,00	
46	551 132,60	1 450 868,04		25,00	
47	551 131,84	1 450 871,36		25,00	
48	551 145,62	1 450 872,88		25,00	
49	551 156,44	1 450 874,98		25,00	
50	551 189,08	1 450 879,82		25,00	
51	551 211,72	1 450 883,30		25,00	
52	551 231,80	1 450 886,26		25,00	
53	551 234,14	1 450 895,60		25,00	
54	551 243,22	1 450 892,48		25,00	
55	551 251,78	1 450 893,44		25,00	
56	551 279,52	1 450 901,14		25,00	
57	551 289,94	1 450 867,11		25,00	
58	551 289,94	1 450 867,10		25,00	
59	551 288,36	1 450 845,74		25,00	
60	551 303,64	1 450 812,60		25,00	
61	551 313,56	1 450 790,96		25,00	
62	551 299,62	1 450 783,26		25,00	
63	551 276,41	1 450 773,92		25,00	
64	551 277,02	1 450 755,80		25,00	
65	551 287,62	1 450 733,00		25,00	
66	551 288,70	1 450 726,56		25,00	
67	551 297,12	1 450 703,08		25,00	
68	551 310,06	1 450 680,00		25,00	
69	551 314,24	1 450 683,04		25,00	
70	551 318,52	1 450 686,55		25,00	
71	551 319,40	1 450 685,21		25,00	
72	551 321,05	1 450 683,08		25,00	
73	551 321,85	1 450 682,09		25,00	
74	551 323,38	1 450 679,49		25,00	
75	551 324,50	1 450 677,44		25,00	
76	551 347,48	1 450 644,29		25,00	
77	551 340,38	1 450 638,90		25,00	
78	551 335,24	1 450 645,84		25,00	
79	551 313,02	1 450 652,98		25,00	
80	551 280,78	1 450 635,40		25,00	
81	551 227,58	1 450 661,32		25,00	
82	551 213,02	1 450 665,46		25,00	
83	551 196,68	1 450 668,38	25,00		
84	551 184,78	1 450 669,84	25,00		
85	551 170,22	1 450 670,54	25,00		
86	551 155,82	1 450 668,86	25,00		
87	551 095,24	1 450 631,90	25,00		
88	551 066,96	1 450 661,04	25,00		
89	551 054,48	1 450 730,02	25,00		
90	551 046,58	1 450 759,98	25,00		
34	551 051,18	1 450 817,68	25,00		
3. Сведения о характерных точках части (частей) границы объекта					
1	2	3	4	5	6
—	—	—	—	—	—

Раздел 3

Сведения о местоположении измененных (уточненных) границ объекта

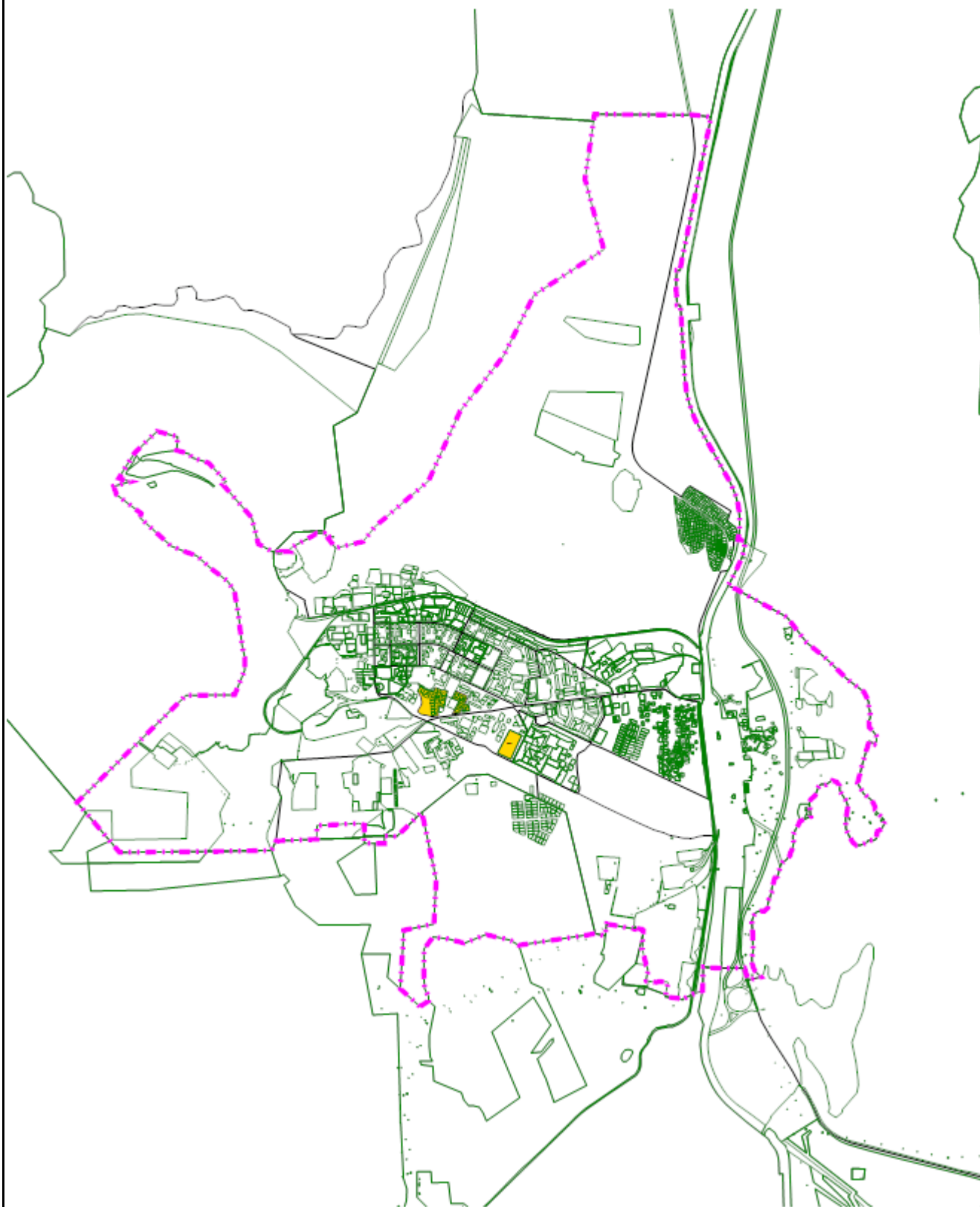
1. Система координат МСК-51

2. Сведения о характерных точках границ объекта

Обозначение характерных точек границы	Существующие координаты, м		Измененные (уточненные) координаты, м		Метод определения координат характерной точки	Средняя квадратическа я погрешность положения характерной точки (Mt), м	Описание обозначения точки на местности (при наличии)
	X	Y	X	Y			
1	2	3	4	5	6	7	8
—	—	—	—	—	—	—	—
3. Сведения о характерных точках части (частей) границы объекта							
1	2	3	4	5	6	7	8
—	—	—	—	—	—	—	—

Раздел 4

План границ объекта



Масштаб 1:50 000

Подпись _____ Дата « 27 » _____ марта 20 23 г.

Место для оттиска печати (при наличии) лица, составившего описание местоположения границ объекта

Прохождение границы		Описание прохождения границы
от точки	до точки	
1	2	3
—	—	—

ОПИСАНИЕ МЕСТОПОЛОЖЕНИЯ ГРАНИЦ

Зона усадебной застройки (ЖУ)

(наименование объекта, местоположение границ которого описано (далее - объект))

Раздел 1

Сведения об объекте		
№ п/п	Характеристики объекта	Описание характеристик
1	2	3
1	Местоположение объекта	Мурманская область, г Оленегорск
2	Площадь объекта ± величина погрешности определения площади ($P \pm \Delta P$)	$798\,870\text{ м}^2 \pm 25\text{ м}^2$
	Иные характеристики объекта	<p>Вид объекта реестра границ: Территориальная зона</p> <p>Виды разрешенного использования земельных участков, расположенных в территориальной зоне:</p> <p>Основной вид разрешенного использования: Для индивидуального жилищного строительства (2.1)</p> <p>Вспомогательные виды: Социальное обслуживание (3.2), Деловое управление (4.1), Общественное управление (3.8), Ветеринарное обслуживание (3.10), Общественное питание (4.6), Гостиничное обслуживание (4.7), Культурное развитие (3.6), Спорт (5.1)</p> <p>Основной вид разрешенного использования: Блокированная жилая застройка (2.3)</p> <p>Вспомогательные виды: Социальное обслуживание (3.2), Деловое управление (4.1), Общественное управление (3.8), Ветеринарное обслуживание (3.10), Общественное питание (4.6), Гостиничное обслуживание (4.7), Культурное развитие (3.6), Спорт (5.1)</p> <p>Основной вид разрешенного использования: Хранение автотранспорта (2.7.1)</p> <p>Вспомогательные виды: Социальное обслуживание (3.2), Деловое управление (4.1), Общественное управление (3.8), Ветеринарное обслуживание (3.10), Общественное питание (4.6), Гостиничное обслуживание (4.7), Культурное развитие (3.6), Спорт (5.1)</p> <p>Основной вид разрешенного использования: Размещение гаражей для собственных нужд (2.7.2)</p> <p>Вспомогательные виды: Социальное обслуживание (3.2), Деловое управление (4.1), Общественное управление (3.8), Ветеринарное обслуживание (3.10), Общественное питание (4.6), Гостиничное обслуживание (4.7), Культурное развитие (3.6), Спорт (5.1)</p> <p>Основной вид разрешенного использования: Для ведения личного подсобного хозяйства (приусадебный земельный участок) (2.2)</p> <p>Вспомогательные виды: Социальное обслуживание (3.2), Деловое управление (4.1), Общественное управление (3.8), Ветеринарное обслуживание (3.10), Общественное питание (4.6), Гостиничное обслуживание (4.7), Культурное развитие (3.6), Спорт (5.1)</p> <p>Основной вид разрешенного использования: Ведение огородничества (13.1)</p> <p>Вспомогательные виды: Социальное обслуживание (3.2), Деловое управление (4.1), Общественное управление (3.8), Ветеринарное обслуживание (3.10), Общественное питание (4.6), Гостиничное обслуживание (4.7), Культурное развитие (3.6), Спорт (5.1)</p> <p>Основной вид разрешенного использования: Ведение садоводства (13.2)</p> <p>Вспомогательные виды: Социальное обслуживание (3.2), Деловое управление (4.1), Общественное управление (3.8), Ветеринарное обслуживание (3.10), Общественное питание (4.6), Гостиничное обслуживание (4.7), Культурное развитие (3.6), Спорт (5.1)</p> <p>Основной вид разрешенного использования: Обслуживание жилой застройки (2.7)</p> <p>Вспомогательные виды: Социальное обслуживание (3.2), Деловое управление (4.1), Общественное управление (3.8), Ветеринарное обслуживание (3.10), Общественное питание (4.6), Гостиничное обслуживание (4.7), Культурное развитие (3.6), Спорт (5.1)</p> <p>Основной вид разрешенного использования: Коммунальное обслуживание (3.1)</p> <p>Вспомогательные виды: Социальное обслуживание (3.2), Деловое</p>

ОПИСАНИЕ МЕСТОПОЛОЖЕНИЯ ГРАНИЦ

Зона усадебной застройки (ЖУ)

(наименование объекта, местоположение границ которого описано (далее - объект))

Раздел 1

Сведения об объекте		
№ п/п	Характеристики объекта	Описание характеристик
1	2	3
3		<p>управление (4.1), Общественное управление (3.8), Ветеринарное обслуживание (3.10), Общественное питание (4.6), Гостиничное обслуживание (4.7), Культурное развитие (3.6), Спорт (5.1)</p> <p>Основной вид разрешенного использования: Бытовое обслуживание (3.3)</p> <p>Вспомогательные виды: Социальное обслуживание (3.2), Деловое управление (4.1), Общественное управление (3.8), Ветеринарное обслуживание (3.10), Общественное питание (4.6), Гостиничное обслуживание (4.7), Культурное развитие (3.6), Спорт (5.1)</p> <p>Основной вид разрешенного использования: Здравоохранение (3.4)</p> <p>Вспомогательные виды: Социальное обслуживание (3.2), Деловое управление (4.1), Общественное управление (3.8), Ветеринарное обслуживание (3.10), Общественное питание (4.6), Гостиничное обслуживание (4.7), Культурное развитие (3.6), Спорт (5.1)</p> <p>Основной вид разрешенного использования: Образование и просвещение (3.5)</p> <p>Вспомогательные виды: Социальное обслуживание (3.2), Деловое управление (4.1), Общественное управление (3.8), Ветеринарное обслуживание (3.10), Общественное питание (4.6), Гостиничное обслуживание (4.7), Культурное развитие (3.6), Спорт (5.1)</p> <p>Основной вид разрешенного использования: Магазины (4.4)</p> <p>Вспомогательные виды: Социальное обслуживание (3.2), Деловое управление (4.1), Общественное управление (3.8), Ветеринарное обслуживание (3.10), Общественное питание (4.6), Гостиничное обслуживание (4.7), Культурное развитие (3.6), Спорт (5.1)</p> <p>Основной вид разрешенного использования: Земельные участки (территории) общего пользования (12.0)</p> <p>Вспомогательные виды: Социальное обслуживание (3.2), Деловое управление (4.1), Общественное управление (3.8), Ветеринарное обслуживание (3.10), Общественное питание (4.6), Гостиничное обслуживание (4.7), Культурное развитие (3.6), Спорт (5.1)</p> <p>Условно разрешенный вид разрешенного использования: Религиозное использование (3.7)</p> <p>Вспомогательные виды: Социальное обслуживание (3.2), Деловое управление (4.1), Общественное управление (3.8), Ветеринарное обслуживание (3.10), Общественное питание (4.6), Гостиничное обслуживание (4.7), Культурное развитие (3.6), Спорт (5.1)</p> <p>Условно разрешенный вид разрешенного использования: Банковская и страховая деятельность (4.5)</p> <p>Вспомогательные виды: Социальное обслуживание (3.2), Деловое управление (4.1), Общественное управление (3.8), Ветеринарное обслуживание (3.10), Общественное питание (4.6), Гостиничное обслуживание (4.7), Культурное развитие (3.6), Спорт (5.1)</p> <p>Условно разрешенный вид разрешенного использования: Обеспечение научной деятельности (3.9)</p> <p>Вспомогательные виды: Социальное обслуживание (3.2), Деловое управление (4.1), Общественное управление (3.8), Ветеринарное обслуживание (3.10), Общественное питание (4.6), Гостиничное обслуживание (4.7), Культурное развитие (3.6), Спорт (5.1)</p> <p>Условно разрешенный вид разрешенного использования: Служебные гаражи (4.9)</p> <p>Вспомогательные виды: Социальное обслуживание (3.2), Деловое управление (4.1), Общественное управление (3.8), Ветеринарное обслуживание (3.10), Общественное питание (4.6), Гостиничное обслуживание (4.7), Культурное развитие (3.6), Спорт (5.1)</p> <p>Условно разрешенный вид разрешенного использования: Автомобильный транспорт (7.2)</p> <p>Вспомогательные виды: Социальное обслуживание (3.2), Деловое</p>

ОПИСАНИЕ МЕСТОПОЛОЖЕНИЯ ГРАНИЦ***Зона усадебной застройки (ЖУ)***

(наименование объекта, местоположение границ которого описано (далее - объект))

Раздел 1

Сведения об объекте		
№ п/п	Характеристики объекта	Описание характеристик
1	2	3
		управление (4.1), Общественное управление (3.8), Ветеринарное обслуживание (3.10), Общественное питание (4.6), Гостиничное обслуживание (4.7), Культурное развитие (3.6), Спорт (5.1)

Раздел 2

Сведения о местоположении границ объекта					
1. Система координат МСК-51					
2. Сведения о характерных точках границ объекта					
Обозначение характерных точек границ	Координаты, м		Метод определения координат характерной точки	Средняя квадратическая погрешность положения характерной точки (Mt), м	Описание обозначения точки на местности (при наличии)
	X	Y			
1	2	3	4	5	6
Терзона ЖУ(1)					
800717	550 386,00	1 451 197,80	Картометрический метод	25,00	—
800755	550 065,82	1 451 220,72		25,00	
800754	549 836,80	1 451 237,12		25,00	
800753	549 766,22	1 451 379,52		25,00	
800752	549 632,88	1 451 648,52		25,00	
800751	549 746,38	1 451 701,74		25,00	
800750	549 837,02	1 451 744,24		25,00	
800749	549 868,74	1 451 759,12		25,00	
800748	549 914,04	1 451 780,36		25,00	
800747	549 959,32	1 451 801,60		25,00	
800746	549 978,04	1 451 819,76		25,00	
800745	550 010,42	1 451 834,93		25,00	
800744	550 059,33	1 451 857,85		25,00	
800743	550 106,08	1 451 879,76		25,00	
800742	550 131,82	1 451 891,76		25,00	
800741	550 160,31	1 451 905,12		25,00	
800740	550 189,02	1 451 918,60		25,00	
800739	550 201,72	1 451 924,42		25,00	
800738	550 238,80	1 451 941,94		25,00	
800737	550 255,16	1 451 909,30		25,00	
800736	550 271,52	1 451 876,66		25,00	
800735	550 287,90	1 451 844,02		25,00	
800734	550 304,26	1 451 811,40		25,00	
800733	550 320,62	1 451 778,76		25,00	
800732	550 336,06	1 451 747,98		25,00	
800731	550 345,52	1 451 729,14		25,00	
800730	550 344,46	1 451 713,98		25,00	
800729	550 435,10	1 451 705,86		25,00	
800728	550 435,20	1 451 682,24		25,00	
800727	550 429,92	1 451 593,36		25,00	
800726	550 446,86	1 451 592,12		25,00	
800725	550 476,98	1 451 539,38		25,00	
800724	550 471,72	1 451 453,68		25,00	
800723	550 469,74	1 451 418,48		25,00	
800722	550 466,82	1 451 364,07		25,00	
800721	550 519,62	1 451 257,78		25,00	
800720	550 504,50	1 451 240,28		25,00	
800719	550 457,64	1 451 217,72		25,00	
800718	550 429,72	1 451 204,28		25,00	
800717	550 386,00	1 451 197,80		25,00	
Вырез 1 из 2					
800756	549 917,00	1 451 582,86	Картометрический метод	25,00	—
800757	549 826,30	1 451 540,32		25,00	
800758	549 879,60	1 451 432,68		25,00	
800759	549 970,34	1 451 475,24		25,00	
800756	549 917,00	1 451 582,86		25,00	

Раздел 2

Сведения о местоположении границ объекта					
1	2	3	4	5	6
Вырез 2 из 2					
800760	550 412,77	1 451 662,09	Картометрический метод	25,00	—
800761	550 366,57	1 451 664,01		25,00	
800762	550 341,60	1 451 664,01		25,00	
800763	550 327,61	1 451 669,27		25,00	
800764	550 313,85	1 451 669,34		25,00	
800765	550 301,91	1 451 669,40		25,00	
800766	550 287,51	1 451 669,78		25,00	
800767	550 285,72	1 451 631,06		25,00	
800768	550 285,72	1 451 586,83		25,00	
800769	550 327,68	1 451 585,93		25,00	
800770	550 409,24	1 451 584,12		25,00	
800771	550 411,96	1 451 636,02		25,00	
800760	550 412,77	1 451 662,09		25,00	
Терзона ЖУ(2)					
800756	549 917,00	1 451 582,86	Картометрический метод	25,00	—
800757	549 826,30	1 451 540,32		25,00	
800758	549 879,60	1 451 432,68		25,00	
800759	549 970,34	1 451 475,24		25,00	
800756	549 917,00	1 451 582,86		25,00	
Терзона ЖУ(3)					
800760	550 412,77	1 451 662,09	Картометрический метод	25,00	—
800761	550 366,57	1 451 664,01		25,00	
800762	550 341,60	1 451 664,01		25,00	
800763	550 327,61	1 451 669,27		25,00	
800764	550 313,85	1 451 669,34		25,00	
800765	550 301,91	1 451 669,40		25,00	
800766	550 287,51	1 451 669,78		25,00	
800767	550 285,72	1 451 631,06		25,00	
800768	550 285,72	1 451 586,83		25,00	
800769	550 327,68	1 451 585,93		25,00	
800770	550 409,24	1 451 584,12		25,00	
800771	550 411,96	1 451 636,02		25,00	
800760	550 412,77	1 451 662,09		25,00	
Терзона ЖУ(4)					
800837	550 919,54	1 451 172,83	Картометрический метод	25,00	—
800838	550 971,10	1 451 198,54		25,00	
800839	550 967,03	1 451 213,16		25,00	
800840	550 954,20	1 451 248,51		25,00	
800841	550 956,17	1 451 253,54		25,00	
800842	550 952,44	1 451 266,62		25,00	
800843	550 949,87	1 451 267,79		25,00	
800844	550 919,60	1 451 254,24		25,00	
800845	550 887,61	1 451 239,91		25,00	
800837	550 919,54	1 451 172,83		25,00	
Терзона ЖУ(5)					
810424	551 019,58	1 452 535,24	Картометрический метод	25,00	—
800773	551 024,70	1 452 592,53		25,00	
810583	551 095,50	1 452 605,39		25,00	
810584	551 096,94	1 452 605,21		25,00	
810578	551 135,49	1 452 605,40		25,00	
810945	551 150,58	1 452 615,76		25,00	
810940	551 189,87	1 452 615,36		25,00	
810941	551 190,04	1 452 630,63		25,00	
810942	551 190,31	1 452 655,43		25,00	

Раздел 2

Сведения о местоположении границ объекта					
1	2	3	4	5	6
811084	551 190,32	1 452 656,86	Картометрический метод	25,00	—
800782	551 187,24	1 452 711,26		25,00	
800783	551 184,26	1 452 756,85		25,00	
800784	551 179,91	1 452 855,10		25,00	
800785	551 167,62	1 453 062,71		25,00	
800786	551 164,95	1 453 109,12		25,00	
841118	551 002,95	1 453 115,60		25,00	
841119	550 985,91	1 453 116,08		25,00	
810197	550 968,75	1 453 115,10		25,00	
810196	550 953,08	1 453 115,09		25,00	
810663	550 828,37	1 453 116,38		25,00	
810665	550 813,35	1 453 121,47		25,00	
810666	550 799,87	1 453 119,94		25,00	
865575	550 760,08	1 453 123,89		25,00	
865576	550 759,01	1 453 123,82		25,00	
800796	550 723,86	1 453 116,98		25,00	
800797	550 704,32	1 453 118,44		25,00	
800798	550 701,11	1 453 117,87		25,00	
800799	550 630,21	1 453 124,29		25,00	
489384	550 394,46	1 453 012,01		25,00	
489383	550 497,48	1 452 800,67		25,00	
800802	550 548,66	1 452 710,67		25,00	
810348	550 896,49	1 452 774,52		25,00	
810349	550 919,20	1 452 773,84		25,00	
810339	550 919,91	1 452 777,89		25,00	
810338	550 934,21	1 452 776,49		25,00	
810541	550 935,62	1 452 747,41		25,00	
810542	550 938,71	1 452 728,51		25,00	
810535	550 956,88	1 452 728,52		25,00	
810536	550 955,27	1 452 753,69		25,00	
810326	550 955,39	1 452 770,52		25,00	
810327	550 977,84	1 452 770,38		25,00	
810328	550 977,51	1 452 764,09		25,00	
810320	550 994,81	1 452 763,02		25,00	
412593	551 002,88	1 452 764,24		25,00	
810379	551 002,96	1 452 692,81		25,00	
810378	551 023,10	1 452 692,52		25,00	
811112	551 051,41	1 452 694,27		25,00	
811111	551 074,99	1 452 693,32		25,00	
811114	551 073,39	1 452 664,09		25,00	
811113	551 050,38	1 452 665,11		25,00	
810381	551 022,59	1 452 667,50		25,00	
800823	551 002,77	1 452 667,82		25,00	
412591	551 002,64	1 452 651,03		25,00	
412590	550 983,89	1 452 644,60		25,00	
412601	550 981,64	1 452 644,83		25,00	
810647	550 964,85	1 452 646,60		25,00	
842242	550 921,18	1 452 692,33		25,00	
842243	550 892,87	1 452 682,62		25,00	
800830	550 820,83	1 452 649,34		25,00	
800831	550 708,93	1 452 610,17		25,00	
800832	550 617,02	1 452 581,33		25,00	
810435	550 733,65	1 452 368,47		25,00	
810510	550 980,54	1 452 453,14		25,00	
810511	550 964,32	1 452 500,43		25,00	

Раздел 2

Сведения о местоположении границ объекта					
1	2	3	4	5	6
810427	550 992,15	1 452 525,84	Картометрический метод	25,00	—
810424	551 019,58	1 452 535,24		25,00	
3. Сведения о характерных точках части (частей) границы объекта					
1	2	3	4	5	6
—	—	—	—	—	—

Раздел 3

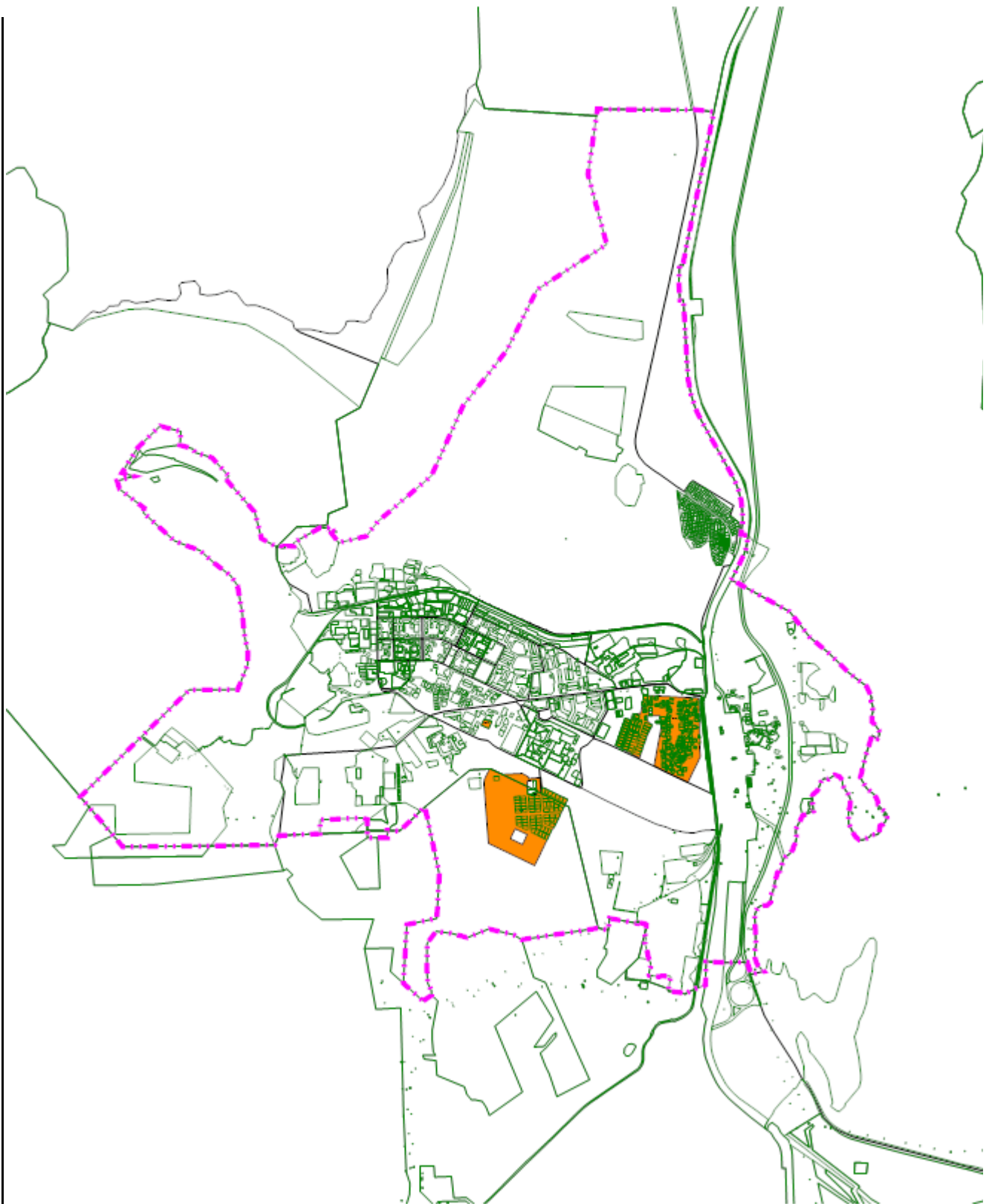
Сведения о местоположении измененных (уточненных) границ объекта

1. Система координат МСК-51

2. Сведения о характерных точках границ объекта

Обозначение характерных точек границы	Существующие координаты, м		Измененные (уточненные) координаты, м		Метод определения координат характерной точки	Средняя квадратическа я погрешность положения характерной точки (Mt), м	Описание обозначения точки на местности (при наличии)
	X	Y	X	Y			
1	2	3	4	5	6	7	8
—	—	—	—	—	—	—	—
3. Сведения о характерных точках части (частей) границы объекта							
1	2	3	4	5	6	7	8
—	—	—	—	—	—	—	—

План границ объекта



Масштаб 1:50 000

Подпись _____ Дата « 27 » _____ марта 20 23 г.

Место для оттиска печати (при наличии) лица, составившего описание местоположения границ объекта

Прохождение границы		Описание прохождения границы
от точки	до точки	
1	2	3
—	—	—

ОПИСАНИЕ МЕСТОПОЛОЖЕНИЯ ГРАНИЦ
Зона делового, общественного и коммерческого назначения (ОД)

(наименование объекта, местоположение границ которого описано (далее - объект))

Раздел 1

Сведения об объекте		
№ п/п	Характеристики объекта	Описание характеристик
1	2	3
1	Местоположение объекта	Мурманская область, г Оленегорск
2	Площадь объекта ± величина погрешности определения площади ($P \pm \Delta P$)	$359\,438\text{ м}^2 \pm 25\text{ м}^2$
3	Иные характеристики объекта	<p>Вид объекта реестра границ: Территориальная зона</p> <p>Виды разрешенного использования земельных участков, расположенных в территориальной зоне:</p> <p>Основной вид разрешенного использования: Общественное управление (3.8)</p> <p>Вспомогательные виды: Коммунальное обслуживание (3.1), Здравоохранение (3.4), Образование и просвещение (3.5), Служебные гаражи (4.9), Автомобильный транспорт (7.2)</p> <p>Основной вид разрешенного использования: Деловое управление (4.1)</p> <p>Вспомогательные виды: Коммунальное обслуживание (3.1), Здравоохранение (3.4), Образование и просвещение (3.5), Служебные гаражи (4.9), Автомобильный транспорт (7.2)</p> <p>Основной вид разрешенного использования: Бытовое обслуживание (3.3)</p> <p>Вспомогательные виды: Коммунальное обслуживание (3.1), Здравоохранение (3.4), Образование и просвещение (3.5), Служебные гаражи (4.9), Автомобильный транспорт (7.2)</p> <p>Основной вид разрешенного использования: Социальное обслуживание (3.2)</p> <p>Вспомогательные виды: Коммунальное обслуживание (3.1), Здравоохранение (3.4), Образование и просвещение (3.5), Служебные гаражи (4.9), Автомобильный транспорт (7.2)</p> <p>Основной вид разрешенного использования: Объекты торговли (торговые центры, торгово-развлекательные центры (комплексы) (4.2)</p> <p>Вспомогательные виды: Коммунальное обслуживание (3.1), Здравоохранение (3.4), Образование и просвещение (3.5), Служебные гаражи (4.9), Автомобильный транспорт (7.2)</p> <p>Основной вид разрешенного использования: Рынки (4.3)</p> <p>Вспомогательные виды: Коммунальное обслуживание (3.1), Здравоохранение (3.4), Образование и просвещение (3.5), Служебные гаражи (4.9), Автомобильный транспорт (7.2)</p> <p>Основной вид разрешенного использования: Магазины (4.4)</p> <p>Вспомогательные виды: Коммунальное обслуживание (3.1), Здравоохранение (3.4), Образование и просвещение (3.5), Служебные гаражи (4.9), Автомобильный транспорт (7.2)</p> <p>Основной вид разрешенного использования: Общественное питание (4.6)</p> <p>Вспомогательные виды: Коммунальное обслуживание (3.1), Здравоохранение (3.4), Образование и просвещение (3.5), Служебные гаражи (4.9), Автомобильный транспорт (7.2)</p> <p>Основной вид разрешенного использования: Гостиничное обслуживание (4.7)</p> <p>Вспомогательные виды: Коммунальное обслуживание (3.1), Здравоохранение (3.4), Образование и просвещение (3.5), Служебные гаражи (4.9), Автомобильный транспорт (7.2)</p> <p>Основной вид разрешенного использования: Банковская и страховая деятельность (4.5)</p> <p>Вспомогательные виды: Коммунальное обслуживание (3.1), Здравоохранение (3.4), Образование и просвещение (3.5), Служебные гаражи (4.9), Автомобильный транспорт (7.2)</p> <p>Основной вид разрешенного использования: Культурное развитие (3.6)</p> <p>Вспомогательные виды: Коммунальное обслуживание (3.1), Здравоохранение (3.4), Образование и просвещение (3.5), Служебные гаражи (4.9), Автомобильный транспорт (7.2)</p>

ОПИСАНИЕ МЕСТОПОЛОЖЕНИЯ ГРАНИЦ
Зона делового, общественного и коммерческого назначения (ОД)

(наименование объекта, местоположение границ которого описано (далее - объект))

Раздел 1

Сведения об объекте		
№ п/п	Характеристики объекта	Описание характеристик
1	2	3
		<p>Основной вид разрешенного использования: Обеспечение научной деятельности (3.9)</p> <p>Вспомогательные виды: Коммунальное обслуживание (3.1), Здравоохранение (3.4), Образование и просвещение (3.5), Служебные гаражи (4.9), Автомобильный транспорт (7.2)</p> <p>Основной вид разрешенного использования: Религиозное использование (3.7)</p> <p>Вспомогательные виды: Коммунальное обслуживание (3.1), Здравоохранение (3.4), Образование и просвещение (3.5), Служебные гаражи (4.9), Автомобильный транспорт (7.2)</p> <p>Основной вид разрешенного использования: Спорт (5.1)</p> <p>Вспомогательные виды: Коммунальное обслуживание (3.1), Здравоохранение (3.4), Образование и просвещение (3.5), Служебные гаражи (4.9), Автомобильный транспорт (7.2)</p> <p>Условно разрешенный вид разрешенного использования: Многоэтажная жилая застройка (высотная застройка) (2.6)</p> <p>Вспомогательные виды: Коммунальное обслуживание (3.1), Здравоохранение (3.4), Образование и просвещение (3.5), Служебные гаражи (4.9), Автомобильный транспорт (7.2)</p> <p>Условно разрешенный вид разрешенного использования: Среднеэтажная жилая застройка (2.5)</p> <p>Вспомогательные виды: Коммунальное обслуживание (3.1), Здравоохранение (3.4), Образование и просвещение (3.5), Служебные гаражи (4.9), Автомобильный транспорт (7.2)</p> <p>Условно разрешенный вид разрешенного использования: Автомобильный транспорт (7.2)</p> <p>Вспомогательные виды: Коммунальное обслуживание (3.1), Здравоохранение (3.4), Образование и просвещение (3.5), Служебные гаражи (4.9), Автомобильный транспорт (7.2)</p> <p>Условно разрешенный вид разрешенного использования: Железнодорожный транспорт (7.1)</p> <p>Вспомогательные виды: Коммунальное обслуживание (3.1), Здравоохранение (3.4), Образование и просвещение (3.5), Служебные гаражи (4.9), Автомобильный транспорт (7.2)</p> <p>Основной вид разрешенного использования: Земельные участки (территории) общего пользования (12.0)</p> <p>Вспомогательные виды: Служебные гаражи (4.9), Образование и просвещение (3.5), Коммунальное обслуживание (3.1), Здравоохранение (3.4), Автомобильный транспорт (7.2)</p>

Раздел 2

Сведения о местоположении границ объекта					
1. Система координат МСК-51					
2. Сведения о характерных точках границ объекта					
Обозначение характерных точек границ	Координаты, м		Метод определения координат характерной точки	Средняя квадратическая погрешность положения характерной точки (Mt), м	Описание обозначения точки на местности (при наличии)
	X	Y			
1	2	3	4	5	6
Терзона ОД(1)					
891037	551 253,22	1 452 421,05	Картометрический метод	25,00	—
891038	551 171,03	1 452 425,66		25,00	
891039	551 131,48	1 452 431,64		25,00	
891040	551 056,88	1 452 425,42		25,00	
891041	551 052,18	1 452 395,61		25,00	
891042	551 050,03	1 452 380,57		25,00	
891043	551 048,55	1 452 370,68		25,00	
891044	550 904,75	1 452 320,45		25,00	
891045	550 792,68	1 452 265,08		25,00	
891046	550 827,14	1 452 166,60		25,00	
891047	550 828,75	1 452 163,43		25,00	
891048	550 882,33	1 452 055,12		25,00	
891049	550 880,22	1 452 043,28		25,00	
891050	550 925,94	1 451 950,68		25,00	
891051	550 974,41	1 451 852,63		25,00	
891052	551 000,48	1 451 864,45		25,00	
891053	550 977,27	1 451 908,54		25,00	
891054	550 963,13	1 451 936,62		25,00	
891055	550 950,36	1 451 962,74		25,00	
891056	550 940,88	1 451 983,32		25,00	
891057	550 928,62	1 452 009,96		25,00	
891058	550 922,42	1 452 034,84		25,00	
891059	550 924,06	1 452 035,70		25,00	
891060	550 921,98	1 452 039,84		25,00	
891061	550 909,56	1 452 067,38		25,00	
891062	550 896,66	1 452 090,46		25,00	
891063	550 905,18	1 452 094,92		25,00	
891064	550 976,36	1 452 129,59		25,00	
891065	550 963,55	1 452 156,24		25,00	
891066	550 904,05	1 452 128,61		25,00	
891067	550 891,63	1 452 122,34		25,00	
891068	550 882,20	1 452 116,27		25,00	
891069	550 865,77	1 452 149,30		25,00	
891070	550 865,39	1 452 151,12		25,00	
891071	550 851,03	1 452 160,51		25,00	
891072	550 843,60	1 452 175,13		25,00	
891073	550 937,92	1 452 222,82		25,00	
891074	550 940,78	1 452 221,97		25,00	
891075	550 943,82	1 452 224,67		25,00	
891076	550 940,89	1 452 230,08		25,00	
891077	550 950,69	1 452 241,76		25,00	
891078	551 042,00	1 452 292,40		25,00	
891079	551 062,15	1 452 293,53		25,00	
891080	551 091,54	1 452 289,46		25,00	
891081	551 150,34	1 452 282,75		25,00	
891082	551 229,73	1 452 259,81		25,00	

Раздел 2

Сведения о местоположении границ объекта					
1	2	3	4	5	6
891083	551 249,75	1 452 376,98	Картометрический метод	25,00	—
891084	551 266,72	1 452 369,39		25,00	
891085	551 300,05	1 452 356,89		25,00	
891086	551 305,88	1 452 373,60		25,00	
891087	551 311,12	1 452 375,76		25,00	
891088	551 322,90	1 452 387,00		25,00	
891089	551 365,16	1 452 447,14		25,00	
891090	551 335,40	1 452 473,91		25,00	
891091	551 338,24	1 452 497,66		25,00	
891092	551 339,61	1 452 515,62		25,00	
891093	551 327,74	1 452 517,58		25,00	
891094	551 328,34	1 452 527,13		25,00	
891095	551 323,00	1 452 527,65		25,00	
891096	551 330,61	1 452 581,36		25,00	
891097	551 335,94	1 452 581,04		25,00	
891098	551 337,47	1 452 589,85		25,00	
891099	551 343,05	1 452 610,57		25,00	
891100	551 308,60	1 452 617,00		25,00	
891101	551 317,62	1 452 689,81		25,00	
891102	551 287,82	1 452 670,74		25,00	
891103	551 262,22	1 452 493,39	25,00		
891037	551 253,22	1 452 421,05	25,00		
Терзона ОД(2)					
891104	550 751,61	1 451 985,63	Картометрический метод	25,00	—
891105	550 757,88	1 451 975,66		25,00	
891106	550 793,44	1 451 989,50		25,00	
891107	550 808,46	1 452 000,43		25,00	
891108	550 816,24	1 451 985,24		25,00	
891109	550 817,32	1 451 982,59		25,00	
891110	550 817,26	1 451 981,21		25,00	
891111	550 816,53	1 451 980,11		25,00	
891112	550 810,64	1 451 974,67		25,00	
891113	550 842,15	1 451 911,96		25,00	
891114	550 843,23	1 451 908,68		25,00	
891115	550 847,75	1 451 901,19		25,00	
891116	550 847,92	1 451 897,60		25,00	
891117	550 861,28	1 451 871,36		25,00	
891118	550 867,67	1 451 858,34		25,00	
891119	550 874,31	1 451 845,07		25,00	
891120	550 889,24	1 451 815,43		25,00	
891121	550 896,21	1 451 815,97		25,00	
891122	550 898,72	1 451 816,94		25,00	
891123	550 899,47	1 451 815,05		25,00	
891124	550 907,06	1 451 804,08		25,00	
891125	550 908,27	1 451 802,24		25,00	
891126	550 911,51	1 451 791,45		25,00	
891127	550 908,81	1 451 790,30		25,00	
891128	550 913,26	1 451 779,69		25,00	
891129	550 912,67	1 451 773,22		25,00	
891130	550 907,80	1 451 737,58		25,00	
891131	550 913,69	1 451 736,69		25,00	
891132	550 911,65	1 451 731,49		25,00	
891133	550 936,80	1 451 680,53		25,00	
891134	550 942,44	1 451 668,81		25,00	
891135	550 947,55	1 451 657,92		25,00	

Раздел 2

Сведения о местоположении границ объекта					
1	2	3	4	5	6
891136	550 952,19	1 451 648,96	Картометрический метод	25,00	—
891137	550 957,10	1 451 639,14		25,00	
891138	550 925,23	1 451 623,68		25,00	
891139	550 938,92	1 451 602,05		25,00	
891140	551 002,13	1 451 575,39		25,00	
891141	551 065,25	1 451 606,82		25,00	
891142	551 089,61	1 451 565,15		25,00	
891143	551 099,91	1 451 535,47		25,00	
891144	551 085,83	1 451 527,69		25,00	
891145	551 107,13	1 451 509,39		25,00	
891146	551 135,57	1 451 482,73		25,00	
891147	551 141,99	1 451 504,83		25,00	
891148	551 149,96	1 451 589,92		25,00	
891149	551 155,24	1 451 655,31		25,00	
891150	551 168,55	1 451 769,37		25,00	
891151	551 151,64	1 451 770,37		25,00	
891152	551 094,16	1 451 782,11		25,00	
891153	551 066,32	1 451 776,40		25,00	
891154	551 032,65	1 451 668,60		25,00	
891155	551 026,64	1 451 670,96		25,00	
891156	550 983,66	1 451 651,07		25,00	
891157	550 980,63	1 451 657,45		25,00	
891158	550 946,93	1 451 725,91		25,00	
891159	550 946,36	1 451 728,85		25,00	
891160	550 946,48	1 451 732,16		25,00	
891161	550 952,84	1 451 779,66		25,00	
891162	550 952,82	1 451 785,89		25,00	
891163	550 951,42	1 451 791,57		25,00	
891164	550 838,50	1 452 019,25		25,00	
891165	550 796,20	1 452 101,74		25,00	
891166	550 775,88	1 452 073,72		25,00	
891167	550 762,08	1 452 059,06		25,00	
891168	550 750,62	1 452 048,50		25,00	
891169	550 747,52	1 452 046,40	25,00		
891170	550 739,14	1 452 042,38	25,00		
891171	550 726,80	1 452 038,16	25,00		
891172	550 740,56	1 452 008,06	25,00		
891104	550 751,61	1 451 985,63	25,00		
Терзона ОД(3)					
891173	551 199,38	1 452 107,31	Картометрический метод	25,00	—
891174	551 187,81	1 452 109,07		25,00	
891175	551 177,37	1 452 110,50		25,00	
891176	551 154,13	1 452 113,77		25,00	
891177	551 137,17	1 452 115,89		25,00	
891178	551 135,38	1 452 088,02		25,00	
891179	551 126,71	1 452 089,31		25,00	
891180	551 125,38	1 452 079,63		25,00	
891181	551 128,42	1 452 079,12		25,00	
891182	551 126,05	1 452 076,77		25,00	
891183	551 122,25	1 452 052,07		25,00	
891184	551 121,20	1 452 052,32		25,00	
891185	551 119,19	1 452 046,92		25,00	
891186	551 116,91	1 452 027,72		25,00	
891187	551 149,70	1 452 016,74		25,00	
891188	551 155,32	1 452 016,14		25,00	

Раздел 2

Сведения о местоположении границ объекта					
1	2	3	4	5	6
891189	551 169,83	1 452 014,07	Картометрический метод	25,00	—
891190	551 187,87	1 452 011,69		25,00	
891191	551 200,79	1 452 011,52		25,00	
891192	551 222,04	1 452 013,57		25,00	
891193	551 225,54	1 452 046,40		25,00	
891194	551 241,30	1 452 043,16		25,00	
891195	551 254,26	1 452 041,38		25,00	
891196	551 254,03	1 452 039,59		25,00	
891197	551 264,74	1 452 038,06		25,00	
891198	551 270,76	1 452 047,50		25,00	
891199	551 307,73	1 452 042,29		25,00	
891200	551 331,55	1 452 040,41		25,00	
891201	551 345,52	1 452 039,31		25,00	
891202	551 349,69	1 452 042,27		25,00	
891203	551 356,50	1 452 082,32		25,00	
891204	551 362,20	1 452 115,94		25,00	
891205	551 339,08	1 452 118,72		25,00	
891206	551 313,88	1 452 122,58		25,00	
891207	551 288,88	1 452 126,40		25,00	
891208	551 286,51	1 452 126,84		25,00	
891209	551 278,86	1 452 126,52		25,00	
891210	551 238,87	1 452 131,01		25,00	
891211	551 236,20	1 452 110,96		25,00	
891212	551 232,46	1 452 089,42		25,00	
891213	551 211,07	1 452 092,62	25,00		
891173	551 199,38	1 452 107,31	25,00		
Терзона ОД(4)					
891214	550 978,39	1 451 444,49	Картометрический метод	25,00	—
891215	550 896,83	1 451 399,27		25,00	
891216	550 911,79	1 451 366,06		25,00	
891217	550 949,82	1 451 364,74		25,00	
891218	550 985,30	1 451 380,30		25,00	
891219	550 999,74	1 451 392,62		25,00	
891220	551 055,34	1 451 417,08		25,00	
891221	551 023,79	1 451 466,28		25,00	
891222	551 045,13	1 451 496,79		25,00	
891223	551 062,03	1 451 532,86		25,00	
891224	550 970,39	1 451 574,95		25,00	
891225	550 958,76	1 451 548,42		25,00	
891226	550 954,38	1 451 538,40		25,00	
891227	550 955,74	1 451 510,28		25,00	
891228	550 964,28	1 451 482,10		25,00	
891214	550 978,39	1 451 444,49		25,00	
Терзона ОД(5)					
891229	551 498,01	1 450 276,73	Картометрический метод	25,00	—
891230	551 500,85	1 450 391,62		25,00	
891231	551 493,57	1 450 396,75		25,00	
891232	551 492,49	1 450 399,33		25,00	
891233	551 405,23	1 450 411,49		25,00	
891234	551 390,48	1 450 411,12		25,00	
891235	551 390,49	1 450 414,44		25,00	
891236	551 380,66	1 450 414,22		25,00	
891237	551 378,71	1 450 397,39		25,00	
891238	551 379,58	1 450 386,21		25,00	
891239	551 379,48	1 450 380,50		25,00	

Раздел 2

Сведения о местоположении границ объекта					
1	2	3	4	5	6
891240	551 376,26	1 450 271,52	Картометрический метод	25,00	—
891241	551 387,66	1 450 272,58		25,00	
891242	551 400,73	1 450 272,47		25,00	
891243	551 488,47	1 450 268,91		25,00	
891244	551 488,93	1 450 271,44		25,00	
891229	551 498,01	1 450 276,73		25,00	
Терзона ОД(6)					
891245	551 143,06	1 451 504,56	Картометрический метод	25,00	—
891246	551 165,53	1 451 471,11		25,00	
891247	551 264,31	1 451 271,86		25,00	
891248	551 274,33	1 451 252,67		25,00	
891249	551 290,78	1 451 257,38		25,00	
891250	551 307,82	1 451 266,16		25,00	
891251	551 314,42	1 451 271,70		25,00	
891252	551 293,80	1 451 311,86		25,00	
891253	551 292,28	1 451 330,54		25,00	
891254	551 267,84	1 451 381,72		25,00	
891255	551 247,16	1 451 376,37		25,00	
891256	551 244,87	1 451 381,32		25,00	
891257	551 230,20	1 451 412,14		25,00	
891258	551 244,37	1 451 419,17		25,00	
891259	551 204,69	1 451 501,32		25,00	
891260	551 191,32	1 451 494,28		25,00	
891261	551 187,60	1 451 501,94		25,00	
891262	551 186,58	1 451 504,05		25,00	
891263	551 188,76	1 451 504,97		25,00	
891264	551 183,89	1 451 515,10		25,00	
891265	551 182,49	1 451 518,00		25,00	
891266	551 189,15	1 451 520,96		25,00	
891267	551 182,15	1 451 534,67		25,00	
891268	551 180,86	1 451 534,16		25,00	
891269	551 181,49	1 451 532,67		25,00	
891270	551 166,62	1 451 524,91		25,00	
891245	551 143,06	1 451 504,56		25,00	
Терзона ОД(7)					
891271	551 109,88	1 450 962,28	Картометрический метод	25,00	—
891272	551 070,60	1 450 943,20		25,00	
891273	551 056,26	1 450 848,58		25,00	
891274	551 052,26	1 450 829,10		25,00	
891275	551 051,18	1 450 817,68		25,00	
891276	551 087,72	1 450 817,32		25,00	
891277	551 110,35	1 450 821,88		25,00	
891278	551 113,02	1 450 819,42		25,00	
891279	551 130,14	1 450 820,30		25,00	
891280	551 138,14	1 450 827,48		25,00	
891281	551 138,02	1 450 827,98		25,00	
891282	551 136,20	1 450 841,59		25,00	
891283	551 135,95	1 450 844,10		25,00	
891284	551 135,39	1 450 848,84		25,00	
891285	551 131,58	1 450 867,48		25,00	
891286	551 132,60	1 450 868,04		25,00	
891287	551 131,84	1 450 871,36		25,00	
891288	551 145,62	1 450 872,88		25,00	
891289	551 156,44	1 450 874,98		25,00	
891290	551 231,80	1 450 886,26		25,00	

Раздел 2

Сведения о местоположении границ объекта					
1	2	3	4	5	6
891291	551 234,14	1 450 895,60	Картометрический метод	25,00	—
891292	551 218,00	1 450 930,82		25,00	
891293	551 164,72	1 450 907,10		25,00	
891294	551 157,70	1 450 903,38		25,00	
891295	551 140,94	1 450 895,08		25,00	
891296	551 112,68	1 450 955,94		25,00	
891271	551 109,88	1 450 962,28		25,00	
Терзона ОД(8)					
891297	551 363,62	1 451 522,88	Картометрический метод	25,00	—
891298	551 360,57	1 451 549,03		25,00	
891299	551 352,61	1 451 547,68		25,00	
891300	551 350,04	1 451 576,56		25,00	
891301	551 371,76	1 451 581,36		25,00	
891302	551 409,32	1 451 584,26		25,00	
242	551 419,95	1 451 586,95		25,00	
891304	551 416,24	1 451 624,94		25,00	
891305	551 391,36	1 451 619,10		25,00	
891306	551 381,80	1 451 616,04		25,00	
891307	551 355,65	1 451 614,41		25,00	
891308	551 307,16	1 451 611,39		25,00	
891309	551 264,44	1 451 607,44		25,00	
891310	551 269,88	1 451 587,77		25,00	
891311	551 273,35	1 451 575,24		25,00	
891312	551 294,32	1 451 482,78		25,00	
891313	551 295,77	1 451 482,70		25,00	
891314	551 302,33	1 451 483,69		25,00	
891315	551 302,98	1 451 479,12		25,00	
891316	551 340,25	1 451 483,26		25,00	
891317	551 339,93	1 451 487,77		25,00	
891318	551 355,89	1 451 490,13		25,00	
891319	551 357,69	1 451 494,59		25,00	
891320	551 355,14	1 451 521,89		25,00	
891297	551 363,62	1 451 522,88		25,00	
Терзона ОД(9)					
891321	551 808,88	1 450 255,68	Картометрический метод	25,00	—
891322	551 800,94	1 450 255,86		25,00	
891323	551 799,48	1 450 244,65		25,00	
891324	551 798,64	1 450 202,64		25,00	
891325	551 799,34	1 450 184,03		25,00	
891326	551 833,71	1 450 183,19		25,00	
891327	551 840,16	1 450 183,23		25,00	
891328	551 858,67	1 450 182,09		25,00	
891329	551 861,83	1 450 243,35		25,00	
891330	551 853,61	1 450 255,46		25,00	
891331	551 854,04	1 450 271,05		25,00	
891332	551 866,35	1 450 279,25		25,00	
891333	551 866,37	1 450 290,32		25,00	
891334	551 886,23	1 450 290,26		25,00	
891335	551 886,43	1 450 299,91		25,00	
891336	551 887,42	1 450 333,80		25,00	
891337	551 888,27	1 450 343,40		25,00	
891338	551 888,87	1 450 376,62		25,00	
891339	551 886,73	1 450 378,59		25,00	
891340	551 857,70	1 450 378,90		25,00	
891341	551 857,29	1 450 362,15		25,00	

Раздел 2

Сведения о местоположении границ объекта					
1	2	3	4	5	6
891342	551 847,41	1 450 353,33	Картометрический метод	25,00	—
891343	551 821,34	1 450 353,79		25,00	
891344	551 818,89	1 450 356,17		25,00	
891345	551 809,21	1 450 356,25		25,00	
891346	551 808,26	1 450 353,38		25,00	
891347	551 806,42	1 450 299,07		25,00	
891348	551 806,40	1 450 293,68		25,00	
891349	551 808,81	1 450 281,45		25,00	
891321	551 808,88	1 450 255,68		25,00	
Терзона ОД(10)					
891350	549 879,60	1 451 432,68	Картометрический метод	25,00	—
891351	549 970,34	1 451 475,24		25,00	
891352	549 917,00	1 451 582,86		25,00	
891353	549 826,30	1 451 540,32		25,00	
891350	549 879,60	1 451 432,68		25,00	
Терзона ОД(11)					
891354	550 583,92	1 451 278,52	Картометрический метод	25,00	—
891355	550 592,94	1 451 429,64		25,00	
891356	550 556,86	1 451 412,24		25,00	
891357	550 515,06	1 451 415,24		25,00	
891358	550 523,33	1 451 261,08		25,00	
891354	550 583,92	1 451 278,52		25,00	
Терзона ОД(12)					
891359	551 848,20	1 450 625,34	Картометрический метод	25,00	—
891360	551 780,84	1 450 625,60		25,00	
891361	551 772,06	1 450 622,24		25,00	
891362	551 772,04	1 450 573,77		25,00	
891363	551 770,46	1 450 496,80		25,00	
891364	551 839,44	1 450 496,68		25,00	
891365	551 848,98	1 450 578,02		25,00	
891359	551 848,20	1 450 625,34		25,00	
Терзона ОД(13)					
891366	551 954,70	1 450 817,95	Картометрический метод	25,00	—
891367	551 916,63	1 450 811,88		25,00	
891368	551 921,52	1 450 759,94		25,00	
891369	551 920,58	1 450 702,84		25,00	
891370	551 919,84	1 450 676,54		25,00	
891371	551 921,76	1 450 676,56		25,00	
891372	551 946,14	1 450 676,95		25,00	
891373	551 960,86	1 450 677,19		25,00	
891374	551 961,52	1 450 701,81		25,00	
891375	551 962,05	1 450 721,88		25,00	
891376	551 965,38	1 450 722,73		25,00	
891377	551 979,48	1 450 722,51		25,00	
891378	551 978,04	1 450 729,65		25,00	
891379	552 011,07	1 450 728,02		25,00	
891380	551 998,25	1 450 736,32		25,00	
891381	551 997,94	1 450 739,91		25,00	
891382	551 996,15	1 450 743,56		25,00	
891383	551 992,40	1 450 755,79		25,00	
891384	551 992,01	1 450 758,37		25,00	
891385	551 990,34	1 450 769,58		25,00	
891386	551 988,84	1 450 771,30		25,00	
891387	551 987,99	1 450 773,77		25,00	
891388	551 987,50	1 450 776,28		25,00	

Раздел 2

Сведения о местоположении границ объекта					
1	2	3	4	5	6
891389	551 984,66	1 450 799,31	Картометрический метод	25,00	—
891390	551 982,68	1 450 815,89		25,00	
891391	551 964,73	1 450 814,55		25,00	
891366	551 954,70	1 450 817,95		25,00	
Терзона ОД(14)					
891392	551 840,75	1 450 813,97	Картометрический метод	25,00	—
891393	551 828,73	1 450 859,95		25,00	
891394	551 802,79	1 450 851,02		25,00	
891395	551 773,15	1 450 839,08		25,00	
891396	551 770,41	1 450 848,56		25,00	
891397	551 768,24	1 450 847,93		25,00	
891398	551 765,16	1 450 857,58		25,00	
891399	551 742,88	1 450 848,35		25,00	
891400	551 727,26	1 450 842,72		25,00	
891401	551 721,23	1 450 859,24		25,00	
891402	551 700,88	1 450 851,91		25,00	
891403	551 708,50	1 450 830,54		25,00	
891404	551 719,90	1 450 787,08		25,00	
891405	551 723,06	1 450 787,51		25,00	
891406	551 753,31	1 450 791,36		25,00	
891407	551 752,97	1 450 792,95		25,00	
891408	551 763,89	1 450 794,65		25,00	
891409	551 779,11	1 450 797,02		25,00	
891410	551 778,62	1 450 799,16		25,00	
891392	551 840,75	1 450 813,97		25,00	
Терзона ОД(15)					
891411	551 747,70	1 451 250,54	Картометрический метод	25,00	—
891412	551 745,93	1 451 253,07		25,00	
891413	551 729,58	1 451 286,07		25,00	
891414	551 719,75	1 451 304,71		25,00	
891415	551 758,91	1 451 324,25		25,00	
891416	551 733,03	1 451 377,55		25,00	
891417	551 693,87	1 451 358,35		25,00	
891418	551 671,72	1 451 346,98		25,00	
891419	551 663,96	1 451 344,39		25,00	
891420	551 684,30	1 451 304,07		25,00	
891421	551 701,15	1 451 269,91		25,00	
891422	551 700,81	1 451 263,66		25,00	
891423	551 723,59	1 451 237,11		25,00	
891424	551 728,58	1 451 238,76		25,00	
891425	551 749,44	1 451 249,26		25,00	
891411	551 747,70	1 451 250,54		25,00	
Терзона ОД(16)					
891426	551 654,93	1 450 915,38	Картометрический метод	25,00	—
891427	551 640,34	1 450 946,00		25,00	
891428	551 639,79	1 450 947,14		25,00	
891429	551 624,88	1 450 976,61		25,00	
891430	551 541,90	1 450 934,67		25,00	
891431	551 547,18	1 450 925,89		25,00	
891432	551 550,43	1 450 919,38		25,00	
891433	551 549,15	1 450 914,85		25,00	
891434	551 561,41	1 450 891,41		25,00	
891435	551 564,51	1 450 889,99		25,00	
891436	551 570,24	1 450 879,83		25,00	
891437	551 572,02	1 450 876,89		25,00	

Раздел 2

Сведения о местоположении границ объекта					
1	2	3	4	5	6
891438	551 579,26	1 450 880,01	Картометрический метод	25,00	—
891439	551 592,19	1 450 885,88		25,00	
891440	551 602,95	1 450 890,95		25,00	
891426	551 654,93	1 450 915,38		25,00	
Терзона ОД(17)					
891441	551 992,75	1 450 999,78	Картометрический метод	25,00	—
891442	551 989,13	1 451 007,71		25,00	
891443	551 979,21	1 451 029,89		25,00	
891444	551 970,47	1 451 048,24		25,00	
891445	551 967,74	1 451 053,90		25,00	
891446	551 953,64	1 451 082,97		25,00	
891447	551 896,46	1 451 058,20		25,00	
891448	551 901,46	1 451 048,50		25,00	
891449	551 912,76	1 451 023,20		25,00	
891450	551 932,42	1 450 982,90		25,00	
891451	551 936,67	1 450 973,42		25,00	
891452	551 987,91	1 450 998,91		25,00	
891441	551 992,75	1 450 999,78		25,00	
Терзона ОД(18)					
891453	551 888,34	1 450 161,68	Картометрический метод	25,00	—
891454	551 819,48	1 450 163,26		25,00	
891455	551 816,89	1 450 103,17		25,00	
891456	551 886,50	1 450 102,03		25,00	
891453	551 888,34	1 450 161,68		25,00	
Терзона ОД(19)					
891457	551 256,76	1 451 862,07	Картометрический метод	25,00	—
891458	551 259,31	1 451 882,94		25,00	
891459	551 261,21	1 451 890,56		25,00	
891460	551 267,03	1 451 932,37		25,00	
891461	551 256,51	1 451 936,42		25,00	
891462	551 233,53	1 451 939,23		25,00	
891463	551 213,44	1 451 941,94		25,00	
891464	551 210,27	1 451 934,52		25,00	
891465	551 203,62	1 451 874,84		25,00	
891466	551 203,04	1 451 869,98		25,00	
891457	551 256,76	1 451 862,07		25,00	
Терзона ОД(20)					
891467	550 657,10	1 451 393,78	Картометрический метод	25,00	—
891468	550 624,82	1 451 377,16		25,00	
891469	550 620,00	1 451 295,92		25,00	
891470	550 688,42	1 451 328,88		25,00	
891467	550 657,10	1 451 393,78		25,00	
Терзона ОД(21)					
891471	551 248,68	1 451 242,28	Картометрический метод	25,00	—
891472	551 213,34	1 451 314,50		25,00	
891473	551 208,95	1 451 312,30		25,00	
891474	551 203,32	1 451 296,22		25,00	
891475	551 197,90	1 451 293,40		25,00	
891476	551 211,90	1 451 265,48		25,00	
891477	551 217,36	1 451 268,22		25,00	
891478	551 221,14	1 451 260,86		25,00	
891479	551 217,74	1 451 259,26		25,00	
891480	551 223,76	1 451 247,30		25,00	
891481	551 229,38	1 451 233,24		25,00	
891482	551 231,80	1 451 232,22		25,00	

Раздел 2

Сведения о местоположении границ объекта					
1	2	3	4	5	6
891483	551 233,14	1 451 230,16	Картометрический метод	25,00	—
891484	551 253,22	1 451 189,00		25,00	
891485	551 271,44	1 451 150,58		25,00	
891486	551 291,16	1 451 159,14		25,00	
891471	551 248,68	1 451 242,28		25,00	
Терзона ОД(22)					
891487	551 208,69	1 451 616,63	Картометрический метод	25,00	—
891488	551 209,13	1 451 619,68		25,00	
891489	551 226,46	1 451 617,82		25,00	
891490	551 230,78	1 451 655,70		25,00	
891491	551 232,43	1 451 672,24		25,00	
891492	551 229,65	1 451 672,76		25,00	
891493	551 227,77	1 451 673,11		25,00	
891494	551 220,20	1 451 673,89		25,00	
891495	551 221,62	1 451 686,82		25,00	
891496	551 192,25	1 451 690,01		25,00	
891497	551 187,97	1 451 686,53		25,00	
891498	551 180,12	1 451 619,45		25,00	
891487	551 208,69	1 451 616,63		25,00	
Терзона ОД(23)					
891499	551 597,91	1 451 768,46	Картометрический метод	25,00	—
891500	551 608,38	1 451 818,30		25,00	
891501	551 573,17	1 451 826,02		25,00	
891502	551 565,27	1 451 831,41		25,00	
891503	551 555,25	1 451 833,93		25,00	
891504	551 542,98	1 451 778,67		25,00	
891505	551 572,18	1 451 771,90		25,00	
891506	551 571,63	1 451 768,22		25,00	
891507	551 584,48	1 451 766,18		25,00	
891499	551 597,91	1 451 768,46		25,00	
Терзона ОД(24)					
891508	551 975,18	1 450 602,72	Картометрический метод	25,00	—
891509	551 966,75	1 450 603,01		25,00	
891510	551 956,32	1 450 603,36		25,00	
891511	551 914,09	1 450 604,16		25,00	
891512	551 913,70	1 450 594,09		25,00	
891513	551 913,86	1 450 561,88		25,00	
891514	551 914,02	1 450 553,51		25,00	
891515	551 952,42	1 450 550,30		25,00	
891516	551 965,04	1 450 549,25		25,00	
891517	551 966,77	1 450 549,55		25,00	
891518	551 973,41	1 450 585,53		25,00	
891508	551 975,18	1 450 602,72		25,00	
Терзона ОД(25)					
891519	551 926,50	1 450 871,82	Картометрический метод	25,00	—
891520	551 929,14	1 450 883,12		25,00	
891521	551 938,36	1 450 886,72		25,00	
891522	551 924,29	1 450 929,90		25,00	
891523	551 921,00	1 450 938,76		25,00	
891524	551 919,01	1 450 943,92		25,00	
891525	551 908,12	1 450 938,94		25,00	
891526	551 910,12	1 450 934,32		25,00	
891527	551 906,28	1 450 932,86		25,00	
891528	551 905,14	1 450 935,82		25,00	
891529	551 881,56	1 450 927,00		25,00	

Раздел 2

Сведения о местоположении границ объекта					
1	2	3	4	5	6
891530	551 883,82	1 450 918,34	Картометрический метод	25,00	—
891531	551 900,90	1 450 864,07		25,00	
891519	551 926,50	1 450 871,82		25,00	
Терзона ОД(26)					
891532	551 567,09	1 451 130,50	Картометрический метод	25,00	—
891533	551 590,20	1 451 141,60		25,00	
891534	551 566,58	1 451 189,94		25,00	
891535	551 563,06	1 451 196,38		25,00	
891536	551 524,31	1 451 177,17		25,00	
891537	551 551,95	1 451 122,85		25,00	
891532	551 567,09	1 451 130,50		25,00	
Терзона ОД(27)					
891538	550 908,88	1 451 596,97	Картометрический метод	25,00	—
891539	550 892,63	1 451 587,53		25,00	
891540	550 889,64	1 451 592,74		25,00	
891541	550 862,54	1 451 579,82		25,00	
891542	550 871,07	1 451 563,73		25,00	
891543	550 873,86	1 451 558,47		25,00	
891544	550 884,87	1 451 537,69		25,00	
891545	550 914,41	1 451 549,53		25,00	
891546	550 928,47	1 451 557,58		25,00	
891547	550 914,78	1 451 581,46		25,00	
891548	550 917,35	1 451 582,84		25,00	
891538	550 908,88	1 451 596,97		25,00	
Терзона ОД(28)					
891553	551 527,72	1 451 035,96	Картометрический метод	25,00	—
891554	551 566,92	1 451 054,43		25,00	
891555	551 544,35	1 451 100,11		25,00	
891556	551 505,70	1 451 081,20		25,00	
891557	551 509,30	1 451 073,82		25,00	
891558	551 524,72	1 451 042,04		25,00	
891553	551 527,72	1 451 035,96		25,00	
Терзона ОД(29)					
891559	550 768,60	1 451 801,84	Картометрический метод	25,00	—
891560	550 720,90	1 451 775,20		25,00	
891561	550 749,74	1 451 742,22		25,00	
891562	550 760,86	1 451 748,29		25,00	
891563	550 765,34	1 451 750,73		25,00	
891564	550 766,88	1 451 751,57		25,00	
891565	550 779,43	1 451 758,42		25,00	
891566	550 787,52	1 451 763,16		25,00	
891567	550 779,51	1 451 779,63		25,00	
891568	550 778,27	1 451 781,89		25,00	
891559	550 768,60	1 451 801,84		25,00	
Терзона ОД(30)					
891569	551 074,99	1 452 693,32	Картометрический метод	25,00	—
891570	551 051,41	1 452 694,27		25,00	
891571	551 023,10	1 452 692,52		25,00	
891572	551 002,96	1 452 692,81		25,00	
891573	551 002,76	1 452 667,82		25,00	
891574	551 022,59	1 452 667,50		25,00	
891575	551 050,38	1 452 665,11		25,00	
891576	551 073,39	1 452 664,09		25,00	
891569	551 074,99	1 452 693,32		25,00	
Терзона ОД(31)					

Раздел 2

Сведения о местоположении границ объекта					
1	2	3	4	5	6
891577	551 748,16	1 451 510,23	Картометрический метод	25,00	—
891578	551 756,81	1 451 514,73		25,00	
891579	551 757,98	1 451 512,67		25,00	
891580	551 769,35	1 451 518,68		25,00	
891581	551 757,47	1 451 542,11		25,00	
891582	551 761,02	1 451 550,49		25,00	
891583	551 744,37	1 451 584,64		25,00	
891584	551 720,80	1 451 572,93		25,00	
891585	551 737,25	1 451 532,09		25,00	
891577	551 748,16	1 451 510,23		25,00	
Терзона ОД(32)					
891586	551 298,59	1 452 812,93	Картометрический метод	25,00	—
891587	551 295,05	1 452 834,71		25,00	
891588	551 264,58	1 452 878,61		25,00	
891589	551 251,00	1 452 818,18		25,00	
891586	551 298,59	1 452 812,93		25,00	
Терзона ОД(33)					
891590	550 291,02	1 451 934,80	Картометрический метод	25,00	—
891591	550 343,30	1 451 957,50		25,00	
891592	550 329,48	1 451 984,40		25,00	
891593	550 278,56	1 451 960,64		25,00	
891590	550 291,02	1 451 934,80		25,00	
Терзона ОД(34)					
891598	551 694,72	1 450 500,18	Картометрический метод	25,00	—
891599	551 695,24	1 450 526,02		25,00	
891600	551 664,11	1 450 526,52		25,00	
891601	551 663,27	1 450 500,76		25,00	
891598	551 694,72	1 450 500,18		25,00	
Терзона ОД(35)					
891602	550 780,63	1 457 177,40	Картометрический метод	25,00	—
891603	550 787,99	1 457 184,77		25,00	
891604	550 791,14	1 457 192,32		25,00	
891605	550 792,44	1 457 200,15		25,00	
891606	550 791,62	1 457 203,23		25,00	
891607	550 771,34	1 457 214,59		25,00	
891608	550 755,86	1 457 191,49		25,00	
891602	550 780,63	1 457 177,40		25,00	
Терзона ОД(36)					
891609	551 381,54	1 451 814,32	Картометрический метод	25,00	—
891610	551 355,80	1 451 817,25		25,00	
891611	551 352,54	1 451 787,88		25,00	
891612	551 378,00	1 451 785,15		25,00	
891609	551 381,54	1 451 814,32		25,00	
Терзона ОД(37)					
891613	551 486,75	1 451 413,07	Картометрический метод	25,00	—
891614	551 484,30	1 451 418,41		25,00	
891615	551 479,52	1 451 416,16		25,00	
891616	551 473,49	1 451 429,31		25,00	
891617	551 458,64	1 451 422,26		25,00	
891618	551 467,85	1 451 403,90		25,00	
891619	551 474,92	1 451 407,27		25,00	
891620	551 475,28	1 451 406,52		25,00	
891621	551 482,42	1 451 409,83		25,00	
891622	551 481,94	1 451 410,88		25,00	
891613	551 486,75	1 451 413,07		25,00	

Раздел 2

Сведения о местоположении границ объекта					
1	2	3	4	5	6
Терзона ОД(38)					
891643	544 434,35	1 448 465,61	Картометрический метод	25,00	—
891647	544 382,05	1 448 413,09		25,00	
891646	544 392,83	1 448 495,05		25,00	
891645	544 426,68	1 448 508,84		25,00	
891644	544 438,79	1 448 509,71		25,00	
891643	544 434,35	1 448 465,61		25,00	
Вырез 1 из 1					
891648	544 422,13	1 448 479,98	Картометрический метод	25,00	—
891649	544 415,40	1 448 480,09		25,00	
891650	544 415,63	1 448 494,44		25,00	
891651	544 422,39	1 448 494,36		25,00	
891648	544 422,13	1 448 479,98		25,00	
Терзона ОД(39)					
891648	544 422,13	1 448 479,98	Картометрический метод	25,00	—
891649	544 415,40	1 448 480,09		25,00	
891650	544 415,63	1 448 494,44		25,00	
891651	544 422,39	1 448 494,36		25,00	
891648	544 422,13	1 448 479,98		25,00	
Терзона ОД(40)					
891652	550 544,13	1 453 862,42	Картометрический метод	25,00	—
891653	550 532,41	1 453 874,22		25,00	
891654	550 530,64	1 453 875,47		25,00	
891655	550 521,98	1 453 880,82		25,00	
891656	550 510,52	1 453 866,50		25,00	
891657	550 533,11	1 453 848,44		25,00	
891652	550 544,13	1 453 862,42		25,00	
Терзона ОД(41)					
891658	551 998,63	1 450 386,36	Картометрический метод	25,00	—
891659	551 984,13	1 450 381,02		25,00	
891660	551 981,16	1 450 447,65		25,00	
891661	551 979,95	1 450 448,79		25,00	
891662	551 980,40	1 450 470,09		25,00	
891663	551 985,56	1 450 478,88		25,00	
891664	551 985,13	1 450 488,75		25,00	
891665	551 999,88	1 450 474,79		25,00	
891666	552 000,26	1 450 448,56		25,00	
891667	551 998,57	1 450 447,06		25,00	
891658	551 998,63	1 450 386,36		25,00	
3. Сведения о характерных точках части (частей) границы объекта					
1	2	3	4	5	6
—	—	—	—	—	—

Раздел 3

Сведения о местоположении измененных (уточненных) границ объекта

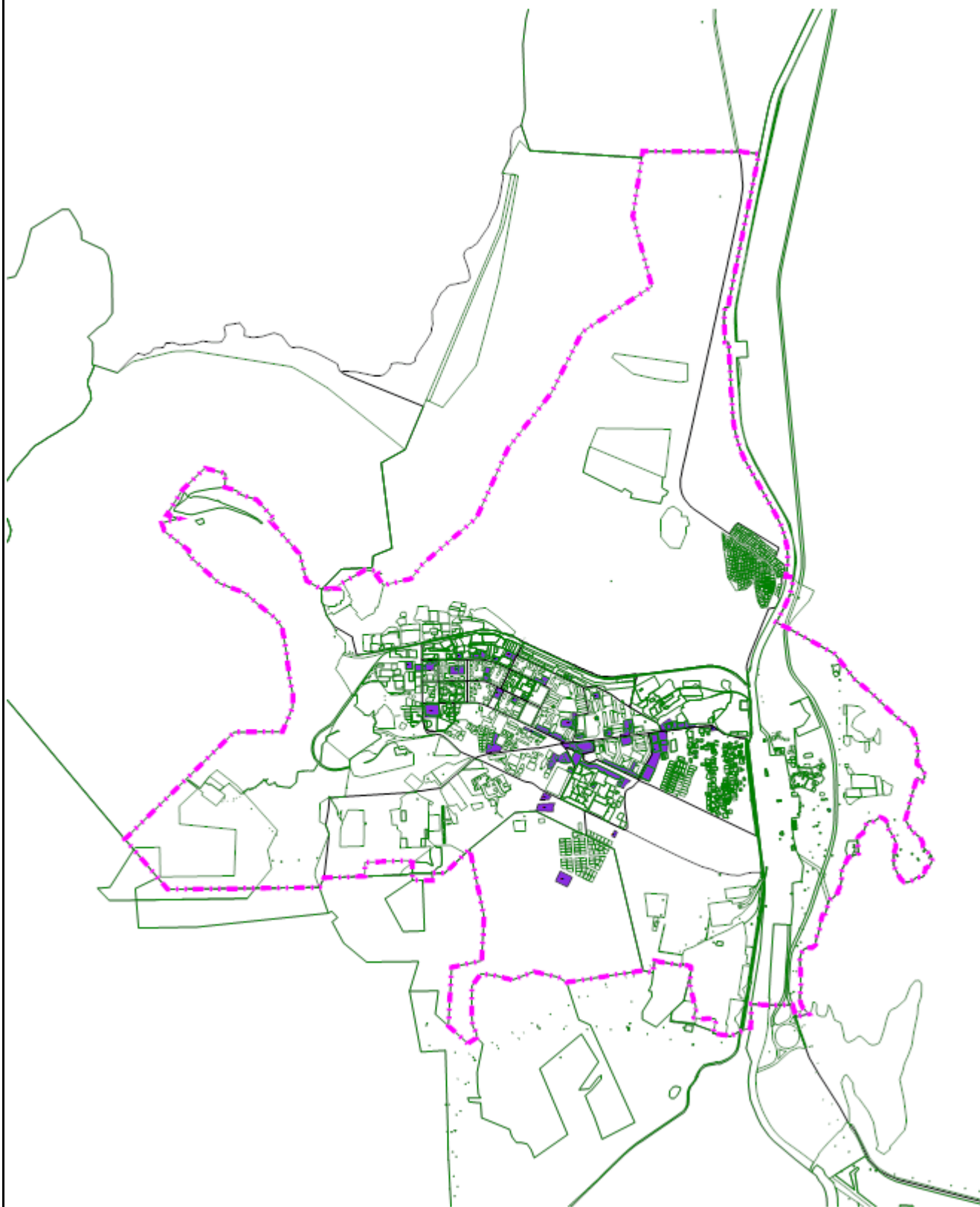
1. Система координат МСК-51

2. Сведения о характерных точках границ объекта

Обозначение характерных точек границы	Существующие координаты, м		Измененные (уточненные) координаты, м		Метод определения координат характерной точки	Средняя квадратическа я погрешность положения характерной точки (Mt), м	Описание обозначения точки на местности (при наличии)
	X	Y	X	Y			
1	2	3	4	5	6	7	8
—	—	—	—	—	—	—	—
3. Сведения о характерных точках части (частей) границы объекта							
1	2	3	4	5	6	7	8
—	—	—	—	—	—	—	—

Раздел 4

План границ объекта



Масштаб 1:50 000

Подпись _____ Дата « 27 » марта 20 23 г.

Место для оттиска печати (при наличии) лица, составившего описание местоположения границ объекта

Раздел 4

План границ объекта



Масштаб 1:10 000

Подпись _____ Дата « 27 » _____ марта 20 23 г.

Место для оттиска печати (при наличии) лица, составившего описание местоположения границ объекта

Прохождение границы		Описание прохождения границы
от точки	до точки	
1	2	3
—	—	—

ОПИСАНИЕ МЕСТОПОЛОЖЕНИЯ ГРАНИЦ

Зона объектов здравоохранения (ОЗ)

(наименование объекта, местоположение границ которого описано (далее - объект))

Раздел 1

Сведения об объекте		
№ п/п	Характеристики объекта	Описание характеристик
1	2	3
1	Местоположение объекта	Мурманская область, г Оленегорск
2	Площадь объекта ± величина погрешности определения площади ($P \pm \Delta P$)	88 931 м² ± 25 м²
3	Иные характеристики объекта	<p>Вид объекта реестра границ: Территориальная зона</p> <p>Виды разрешенного использования земельных участков, расположенных в территориальной зоне:</p> <p>Основной вид разрешенного использования: Здравоохранение (3.4)</p> <p>Вспомогательные виды: Коммунальное обслуживание (3.1), Спорт (5.1), Общественное управление (3.8)</p> <p>Основной вид разрешенного использования: Социальное обслуживание (3.2)</p> <p>Вспомогательные виды: Коммунальное обслуживание (3.1), Общественное управление (3.8), Спорт (5.1)</p> <p>Основной вид разрешенного использования: Земельные участки (территории) общего пользования (12.0)</p> <p>Вспомогательные виды: Коммунальное обслуживание (3.1), Общественное управление (3.8), Спорт (5.1)</p> <p>Условно разрешенный вид разрешенного использования: Служебные гаражи (4.9)</p> <p>Вспомогательные виды: Коммунальное обслуживание (3.1), Общественное управление (3.8), Спорт (5.1)</p> <p>Условно разрешенный вид разрешенного использования: Автомобильный транспорт (7.2)</p> <p>Вспомогательные виды: Коммунальное обслуживание (3.1), Общественное управление (3.8), Спорт (5.1)</p> <p>Условно разрешенный вид разрешенного использования: Бытовое обслуживание (3.3)</p> <p>Вспомогательные виды: Коммунальное обслуживание (3.1), Общественное управление (3.8), Спорт (5.1)</p> <p>Условно разрешенный вид разрешенного использования: Деловое управление (4.1)</p> <p>Вспомогательные виды: Коммунальное обслуживание (3.1), Общественное управление (3.8), Спорт (5.1)</p> <p>Условно разрешенный вид разрешенного использования: Магазины (4.4)</p> <p>Вспомогательные виды: Коммунальное обслуживание (3.1), Общественное управление (3.8), Спорт (5.1)</p> <p>Условно разрешенный вид разрешенного использования: Банковская и страховая деятельность (4.5)</p> <p>Вспомогательные виды: Коммунальное обслуживание (3.1), Общественное управление (3.8), Спорт (5.1)</p> <p>Условно разрешенный вид разрешенного использования: Общественное питание (4.6)</p> <p>Вспомогательные виды: Коммунальное обслуживание (3.1), Общественное управление (3.8), Спорт (5.1)</p> <p>Условно разрешенный вид разрешенного использования: Религиозное использование (3.7)</p> <p>Вспомогательные виды: Коммунальное обслуживание (3.1), Общественное управление (3.8), Спорт (5.1)</p> <p>Условно разрешенный вид разрешенного использования: Ветеринарное обслуживание (3.10)</p> <p>Вспомогательные виды: Коммунальное обслуживание (3.1), Общественное управление (3.8), Спорт (5.1)</p>

Раздел 2

Сведения о местоположении границ объекта					
1. Система координат МСК-51					
2. Сведения о характерных точках границ объекта					
Обозначение характерных точек границ	Координаты, м		Метод определения координат характерной точки	Средняя квадратическая погрешность положения характерной точки (Mt), м	Описание обозначения точки на местности (при наличии)
	X	Y			
1	2	3	4	5	6
Терзона ОЗ(1)					
1	551 297,11	1 450 703,08	Картометрический метод	25,00	—
2	551 310,06	1 450 679,99		25,00	
3	551 314,24	1 450 683,04		25,00	
4	551 318,52	1 450 686,55		25,00	
5	551 319,40	1 450 685,21		25,00	
6	551 321,05	1 450 683,08		25,00	
7	551 321,85	1 450 682,09		25,00	
8	551 323,38	1 450 679,49		25,00	
9	551 324,50	1 450 677,44		25,00	
10	551 347,48	1 450 644,28		25,00	
11	551 340,38	1 450 638,90		25,00	
12	551 342,58	1 450 613,00		25,00	
13	551 343,15	1 450 575,53		25,00	
14	551 343,15	1 450 566,31		25,00	
15	551 342,45	1 450 551,31		25,00	
16	551 342,49	1 450 537,95		25,00	
17	551 351,02	1 450 535,89		25,00	
18	551 355,72	1 450 544,92		25,00	
19	551 388,32	1 450 541,94		25,00	
20	551 394,26	1 450 542,72		25,00	
21	551 394,64	1 450 559,90		25,00	
22	551 410,36	1 450 559,72		25,00	
23	551 410,32	1 450 566,36		25,00	
24	551 413,68	1 450 566,32		25,00	
25	551 413,88	1 450 576,84		25,00	
26	551 423,68	1 450 576,64		25,00	
27	551 462,44	1 450 575,96		25,00	
28	551 462,46	1 450 584,78		25,00	
29	551 474,46	1 450 584,98		25,00	
30	551 474,80	1 450 588,90		25,00	
31	551 482,56	1 450 589,70		25,00	
32	551 500,98	1 450 591,20		25,00	
33	551 500,95	1 450 594,54		25,00	
34	551 500,69	1 450 595,78		25,00	
35	551 500,87	1 450 609,74		25,00	
36	551 502,00	1 450 610,67		25,00	
37	551 502,02	1 450 613,30		25,00	
38	551 500,90	1 450 614,30		25,00	
39	551 501,06	1 450 630,87		25,00	
40	551 504,46	1 450 630,96		25,00	
41	551 504,66	1 450 644,18		25,00	
42	551 501,28	1 450 644,11		25,00	
43	551 501,32	1 450 658,38		25,00	
44	551 504,82	1 450 658,52		25,00	
45	551 505,12	1 450 681,92		25,00	
46	551 508,40	1 450 681,98		25,00	

Раздел 2

Сведения о местоположении границ объекта					
1	2	3	4	5	6
47	551 507,64	1 450 739,14	Картометрический метод	25,00	—
48	551 497,09	1 450 786,45		25,00	
49	551 484,54	1 450 816,14		25,00	
50	551 478,71	1 450 830,55		25,00	
51	551 450,38	1 450 887,67		25,00	
52	551 449,20	1 450 890,07		25,00	
53	551 443,78	1 450 902,48		25,00	
54	551 414,96	1 450 927,34		25,00	
55	551 289,94	1 450 867,11		25,00	
56	551 288,36	1 450 845,74		25,00	
57	551 303,64	1 450 812,60		25,00	
58	551 313,56	1 450 790,96		25,00	
59	551 299,62	1 450 783,26		25,00	
60	551 276,40	1 450 773,92		25,00	
61	551 277,02	1 450 755,80		25,00	
62	551 287,62	1 450 732,99		25,00	
63	551 288,70	1 450 726,56		25,00	
1	551 297,11	1 450 703,08	25,00		
Терзона ОЗ(2)					
64	551 464,73	1 451 302,30	Картометрический метод	25,00	—
65	551 524,31	1 451 177,17		25,00	
66	551 563,06	1 451 196,38		25,00	
67	551 700,81	1 451 263,66		25,00	
68	551 701,15	1 451 269,91		25,00	
69	551 684,30	1 451 304,07		25,00	
70	551 663,96	1 451 344,39		25,00	
71	551 643,96	1 451 384,01		25,00	
72	551 640,05	1 451 385,72		25,00	
73	551 635,10	1 451 386,08		25,00	
74	551 511,50	1 451 325,80		25,00	
75	551 490,44	1 451 315,56		25,00	
64	551 464,73	1 451 302,30		25,00	
3. Сведения о характерных точках части (частей) границы объекта					
1	2	3	4	5	6
—	—	—	—	—	—

Раздел 3

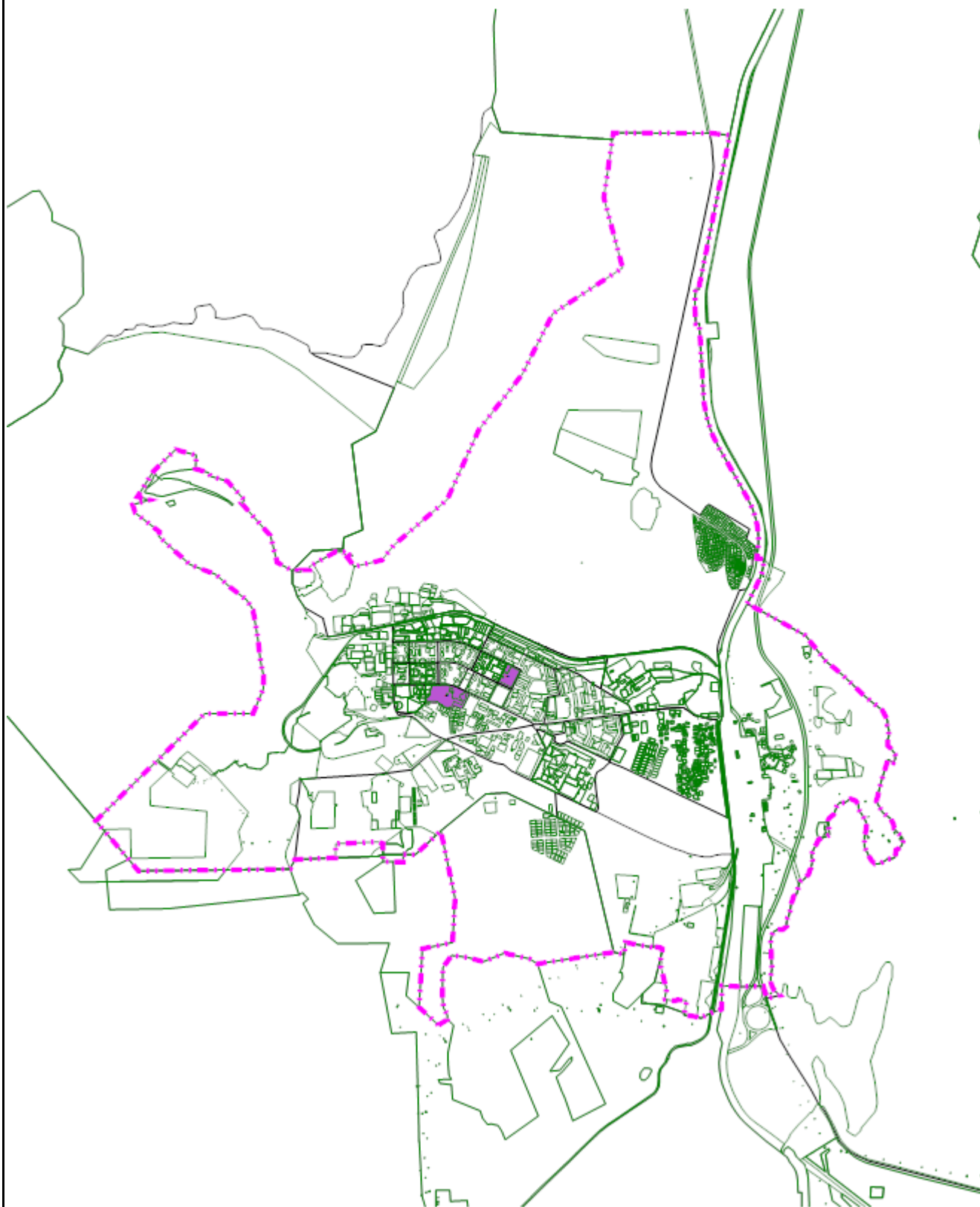
Сведения о местоположении измененных (уточненных) границ объекта

1. Система координат МСК-51

2. Сведения о характерных точках границ объекта

Обозначение характерных точек границы	Существующие координаты, м		Измененные (уточненные) координаты, м		Метод определения координат характерной точки	Средняя квадратическа я погрешность положения характерной точки (Mt), м	Описание обозначения точки на местности (при наличии)
	X	Y	X	Y			
1	2	3	4	5	6	7	8
—	—	—	—	—	—	—	—
3. Сведения о характерных точках части (частей) границы объекта							
1	2	3	4	5	6	7	8
—	—	—	—	—	—	—	—

План границ объекта



Масштаб 1:50 000

Подпись _____ Дата « 27 » _____ марта 20 23 г.

Место для оттиска печати (при наличии) лица, составившего описание местоположения границ объекта

Прохождение границы		Описание прохождения границы
от точки	до точки	
1	2	3
—	—	—

ОПИСАНИЕ МЕСТОПОЛОЖЕНИЯ ГРАНИЦ
Зона объектов науки, образования и просвещения (ОН)

(наименование объекта, местоположение границ которого описано (далее - объект))

Раздел 1

Сведения об объекте		
№ п/п	Характеристики объекта	Описание характеристик
1	2	3
1	Местоположение объекта	Мурманская область, г Оленегорск
2	Площадь объекта ± величина погрешности определения площади ($P \pm \Delta P$)	209 355 м² ± 25 м²
3	Иные характеристики объекта	<p>Вид объекта реестра границ: Территориальная зона</p> <p>Виды разрешенного использования земельных участков, расположенных в территориальной зоне:</p> <p>Основной вид разрешенного использования: Образование и просвещение (3.5)</p> <p>Вспомогательные виды: Коммунальное обслуживание (3.1), Служебные гаражи (4.9), Автомобильный транспорт (7.2), Бытовое обслуживание (3.3), Социальное обслуживание (3.2), Здравоохранение (3.4), Спорт (5.1), Культурное развитие (3.6), Общественное управление (3.8), Деловое управление (4.1)</p> <p>Основной вид разрешенного использования: Обеспечение научной деятельности (3.9)</p> <p>Вспомогательные виды: Коммунальное обслуживание (3.1), Служебные гаражи (4.9), Автомобильный транспорт (7.2), Бытовое обслуживание (3.3), Социальное обслуживание (3.2), Здравоохранение (3.4), Спорт (5.1), Культурное развитие (3.6), Общественное управление (3.8), Деловое управление (4.1)</p> <p>Условно разрешенный вид разрешенного использования: Магазины (4.4)</p> <p>Вспомогательные виды: Коммунальное обслуживание (3.1), Служебные гаражи (4.9), Автомобильный транспорт (7.2), Бытовое обслуживание (3.3), Социальное обслуживание (3.2), Здравоохранение (3.4), Спорт (5.1), Культурное развитие (3.6), Общественное управление (3.8), Деловое управление (4.1)</p> <p>Условно разрешенный вид разрешенного использования: Общественное питание (4.6)</p> <p>Вспомогательные виды: Коммунальное обслуживание (3.1), Служебные гаражи (4.9), Автомобильный транспорт (7.2), Бытовое обслуживание (3.3), Социальное обслуживание (3.2), Здравоохранение (3.4), Спорт (5.1), Культурное развитие (3.6), Общественное управление (3.8), Деловое управление (4.1)</p> <p>Условно разрешенный вид разрешенного использования: Банковская и страховая деятельность (4.5)</p> <p>Вспомогательные виды: Коммунальное обслуживание (3.1), Служебные гаражи (4.9), Автомобильный транспорт (7.2), Бытовое обслуживание (3.3), Социальное обслуживание (3.2), Здравоохранение (3.4), Спорт (5.1), Культурное развитие (3.6), Общественное управление (3.8), Деловое управление (4.1)</p> <p>Условно разрешенный вид разрешенного использования: Гостиничное обслуживание (4.7)</p> <p>Вспомогательные виды: Коммунальное обслуживание (3.1), Служебные гаражи (4.9), Автомобильный транспорт (7.2), Бытовое обслуживание (3.3), Социальное обслуживание (3.2), Здравоохранение (3.4), Спорт (5.1), Культурное развитие (3.6), Общественное управление (3.8), Деловое управление (4.1)</p> <p>Основной вид разрешенного использования: Земельные участки (территории) общего пользования (12.0)</p> <p>Вспомогательные виды: Коммунальное обслуживание (3.1), Служебные гаражи (4.9), Автомобильный транспорт (7.2), Бытовое обслуживание (3.3), Социальное обслуживание (3.2), Здравоохранение (3.4), Спорт (5.1), Культурное развитие (3.6), Общественное управление (3.8), Деловое управление (4.1)</p>

Раздел 2

Сведения о местоположении границ объекта					
1. Система координат МСК-51					
2. Сведения о характерных точках границ объекта					
Обозначение характерных точек границ	Координаты, м		Метод определения координат характерной точки	Средняя квадратическая погрешность положения характерной точки (Mt), м	Описание обозначения точки на местности (при наличии)
	X	Y			
1	2	3	4	5	6
—	—	—	—	—	—
3. Сведения о характерных точках части (частей) границы объекта					
1	2	3	4	5	6
Часть № 1 (Терзона ОН(1))					
800846	551 524,31	1 451 177,17	Картометрический метод	25,00	—
800847	551 464,73	1 451 302,30		25,00	
800848	551 292,30	1 451 216,71		25,00	
800849	551 302,62	1 451 193,51		25,00	
800850	551 328,84	1 451 138,75		25,00	
800851	551 351,68	1 451 091,93		25,00	
800852	551 385,68	1 451 108,76		25,00	
800853	551 440,00	1 451 135,36		25,00	
800846	551 524,31	1 451 177,17		25,00	
Часть № 2 (Терзона ОН(2))					
800854	551 266,14	1 452 365,61	Картометрический метод	25,00	—
800855	551 265,33	1 452 339,24		25,00	
800856	551 262,67	1 452 302,17		25,00	
800857	551 256,66	1 452 258,82		25,00	
800858	551 250,98	1 452 221,27		25,00	
800859	551 286,48	1 452 216,76		25,00	
800860	551 296,50	1 452 216,34		25,00	
800861	551 298,08	1 452 216,06		25,00	
800862	551 296,58	1 452 204,44		25,00	
800863	551 291,82	1 452 167,80		25,00	
800864	551 286,51	1 452 126,84		25,00	
800865	551 288,88	1 452 126,40		25,00	
800866	551 313,88	1 452 122,58		25,00	
800867	551 339,08	1 452 118,72		25,00	
800868	551 362,20	1 452 115,94		25,00	
800869	551 381,38	1 452 113,63		25,00	
800870	551 390,40	1 452 113,26		25,00	
800871	551 393,56	1 452 112,82		25,00	
800872	551 395,52	1 452 151,67		25,00	
800873	551 395,39	1 452 166,46		25,00	
800874	551 396,54	1 452 196,74		25,00	
800875	551 406,86	1 452 198,32		25,00	
800876	551 376,97	1 452 245,49		25,00	
800877	551 326,25	1 452 338,78		25,00	
800878	551 300,05	1 452 356,89		25,00	
800879	551 266,72	1 452 369,39		25,00	
800854	551 266,14	1 452 365,61		25,00	
Часть № 3 (Терзона ОН(3))					
800880	551 213,80	1 450 940,58	Картометрический метод	25,00	—
800881	551 198,52	1 450 976,14		25,00	
800882	551 188,08	1 451 000,48		25,00	
800883	551 116,24	1 450 966,54		25,00	
800884	551 109,88	1 450 962,28		25,00	

Раздел 2

Сведения о местоположении границ объекта					
1	2	3	4	5	6
800885	551 112,68	1 450 955,94	Картометрический метод	25,00	—
800886	551 140,94	1 450 895,08		25,00	
800887	551 157,70	1 450 903,38		25,00	
800888	551 164,72	1 450 907,10		25,00	
800889	551 218,00	1 450 930,82		25,00	
800890	551 234,14	1 450 895,60		25,00	
800891	551 243,22	1 450 892,48		25,00	
800892	551 251,78	1 450 893,44		25,00	
800893	551 279,52	1 450 901,14		25,00	
800894	551 289,94	1 450 867,10		25,00	
800895	551 414,96	1 450 927,34		25,00	
800896	551 370,74	1 451 016,90		25,00	
800897	551 344,96	1 451 004,82		25,00	
800898	551 342,84	1 451 003,90		25,00	
800899	551 321,70	1 450 993,52		25,00	
800900	551 322,70	1 450 991,44		25,00	
800901	551 318,23	1 450 989,08		25,00	
800902	551 290,52	1 450 976,25		25,00	
800903	551 285,48	1 450 973,58		25,00	
800904	551 281,32	1 450 971,78		25,00	
800905	551 280,60	1 450 973,72		25,00	
800906	551 225,12	1 450 946,12		25,00	
800880	551 213,80	1 450 940,58		25,00	
Часть № 4 (Терзона ОН(4))					
800907	550 723,95	1 451 913,75	Картометрический метод	25,00	—
800908	550 710,68	1 451 907,16		25,00	
800909	550 664,06	1 451 884,54		25,00	
800910	550 635,93	1 451 870,84		25,00	
800911	550 661,24	1 451 813,76		25,00	
800912	550 680,03	1 451 822,15		25,00	
800913	550 688,48	1 451 803,25		25,00	
800914	550 752,98	1 451 834,18		25,00	
800915	550 761,60	1 451 838,45		25,00	
800916	550 796,25	1 451 769,36		25,00	
800917	550 889,24	1 451 815,43		25,00	
800918	550 874,31	1 451 845,07		25,00	
800919	550 867,67	1 451 858,34		25,00	
800920	550 861,28	1 451 871,36		25,00	
800921	550 847,92	1 451 897,60		25,00	
800922	550 789,03	1 451 868,88		25,00	
800923	550 780,77	1 451 885,01		25,00	
800924	550 758,96	1 451 929,66		25,00	
800907	550 723,95	1 451 913,75		25,00	
Часть № 5 (Терзона ОН(5))					
800925	551 549,66	1 451 502,16	Картометрический метод	25,00	—
800926	551 547,34	1 451 544,79		25,00	
800927	551 546,06	1 451 572,53		25,00	
800928	551 543,58	1 451 601,84		25,00	
800929	551 450,56	1 451 625,28		25,00	
800930	551 430,21	1 451 630,49		25,00	
800931	551 418,36	1 451 625,36		25,00	
800932	551 416,24	1 451 624,94		25,00	
800933	551 424,21	1 451 543,41		25,00	
800934	551 428,55	1 451 509,24		25,00	
800935	551 429,37	1 451 498,01		25,00	

Раздел 2

Сведения о местоположении границ объекта					
1	2	3	4	5	6
800936	551 434,61	1 451 465,17	Картометрический метод	25,00	—
800937	551 437,73	1 451 458,45		25,00	
800938	551 446,11	1 451 450,49		25,00	
800939	551 450,88	1 451 447,34		25,00	
800940	551 457,83	1 451 446,45		25,00	
800941	551 514,80	1 451 475,29		25,00	
800942	551 538,53	1 451 487,16		25,00	
800943	551 543,42	1 451 492,66		25,00	
800925	551 549,66	1 451 502,16		25,00	
Часть № 6 (Терзона ОН(6))					
800944	550 622,72	1 451 774,25	Картометрический метод	25,00	—
800945	550 570,10	1 451 884,00		25,00	
800946	550 592,88	1 451 894,03		25,00	
800947	550 578,63	1 451 923,81		25,00	
800948	550 567,23	1 451 916,80		25,00	
800949	550 459,93	1 451 858,94		25,00	
800950	550 489,04	1 451 800,73		25,00	
800951	550 526,23	1 451 726,19		25,00	
800944	550 622,72	1 451 774,25		25,00	
Часть № 7 (Терзона ОН(7))					
800952	550 519,53	1 457 258,50	Картометрический метод	25,00	—
800953	550 500,50	1 457 324,33		25,00	
800954	550 515,74	1 457 328,61		25,00	
800955	550 510,15	1 457 345,67		25,00	
800956	550 505,64	1 457 352,49		25,00	
800957	550 499,17	1 457 349,93		25,00	
800958	550 492,24	1 457 355,78		25,00	
800959	550 491,17	1 457 359,56		25,00	
800960	550 490,68	1 457 361,35		25,00	
800961	550 485,35	1 457 382,18		25,00	
800962	550 470,91	1 457 378,31		25,00	
800963	550 431,89	1 457 381,45		25,00	
800964	550 399,52	1 457 314,28		25,00	
800965	550 413,40	1 457 306,47		25,00	
800966	550 410,53	1 457 299,01		25,00	
800967	550 421,90	1 457 277,86		25,00	
800968	550 425,65	1 457 263,13		25,00	
800969	550 430,81	1 457 255,58		25,00	
800970	550 460,33	1 457 229,12		25,00	
800971	550 477,61	1 457 216,88		25,00	
800972	550 480,47	1 457 216,19		25,00	
800973	550 491,74	1 457 219,69		25,00	
800974	550 494,38	1 457 218,28		25,00	
800975	550 508,69	1 457 223,17		25,00	
800976	550 505,92	1 457 235,11		25,00	
800977	550 514,08	1 457 249,14		25,00	
800952	550 519,53	1 457 258,50		25,00	
Часть № 8 (Терзона ОН(8))					
800978	550 941,86	1 457 135,85	Картометрический метод	25,00	—
800979	550 988,16	1 457 221,85		25,00	
800980	550 969,85	1 457 232,53		25,00	
800981	550 934,23	1 457 242,76		25,00	
800982	550 927,35	1 457 246,84		25,00	
800983	550 875,67	1 457 247,28		25,00	
800984	550 841,12	1 457 271,22		25,00	

Раздел 2

Сведения о местоположении границ объекта					
1	2	3	4	5	6
800985	550 808,44	1 457 210,49	Картометрический метод	25,00	—
800978	550 941,86	1 457 135,85		25,00	
Часть № 9 (Терзона ОН(9))					
800986	551 692,41	1 451 482,73	Картометрический метод	25,00	—
800987	551 658,46	1 451 551,53		25,00	
800988	551 627,94	1 451 559,19		25,00	
800989	551 624,40	1 451 559,24		25,00	
800990	551 567,22	1 451 572,13		25,00	
800991	551 559,97	1 451 571,39		25,00	
800992	551 562,58	1 451 499,41		25,00	
800993	551 597,85	1 451 430,06		25,00	
800994	551 667,53	1 451 464,96		25,00	
800995	551 673,43	1 451 467,67		25,00	
800996	551 673,76	1 451 471,66		25,00	
800997	551 675,39	1 451 474,22		25,00	
800986	551 692,41	1 451 482,73		25,00	
Часть № 10 (Терзона ОН(10))					
800998	551 041,54	1 451 044,84	Картометрический метод	25,00	—
800999	551 004,21	1 451 120,46		25,00	
801000	550 996,87	1 451 123,31		25,00	
801001	550 930,82	1 451 090,67		25,00	
801002	550 927,02	1 451 085,84		25,00	
801003	550 957,11	1 451 024,32		25,00	
801004	550 967,05	1 451 004,07		25,00	
801005	550 970,89	1 451 001,41		25,00	
801006	550 973,94	1 451 002,72		25,00	
801007	550 975,45	1 451 000,06		25,00	
801008	551 037,29	1 451 030,95		25,00	
800998	551 041,54	1 451 044,84		25,00	
Часть № 11 (Терзона ОН(11))					
801009	551 584,24	1 451 904,30	Картометрический метод	25,00	—
801010	551 581,21	1 451 928,57		25,00	
801011	551 566,61	1 451 930,74		25,00	
801012	551 503,40	1 451 937,59		25,00	
801013	551 498,15	1 451 938,24		25,00	
801014	551 488,77	1 451 938,38		25,00	
801015	551 485,96	1 451 923,34		25,00	
801016	551 476,99	1 451 865,43		25,00	
801017	551 496,51	1 451 860,65		25,00	
801018	551 545,39	1 451 850,48		25,00	
801019	551 554,23	1 451 855,33		25,00	
801020	551 568,82	1 451 852,38		25,00	
801021	551 574,10	1 451 854,17		25,00	
801009	551 584,24	1 451 904,30		25,00	
Часть № 12 (Терзона ОН(12))					
801022	551 075,77	1 452 123,64	Картометрический метод	25,00	—
801023	551 042,23	1 452 190,09		25,00	
801024	551 039,64	1 452 188,59		25,00	
801025	551 026,83	1 452 213,93		25,00	
801026	551 015,76	1 452 208,67		25,00	
801027	551 012,80	1 452 214,74		25,00	
801028	550 966,87	1 452 190,94		25,00	
801029	551 014,52	1 452 093,54		25,00	
801022	551 075,77	1 452 123,64		25,00	
Часть № 13 (Терзона ОН(13))					

Раздел 2

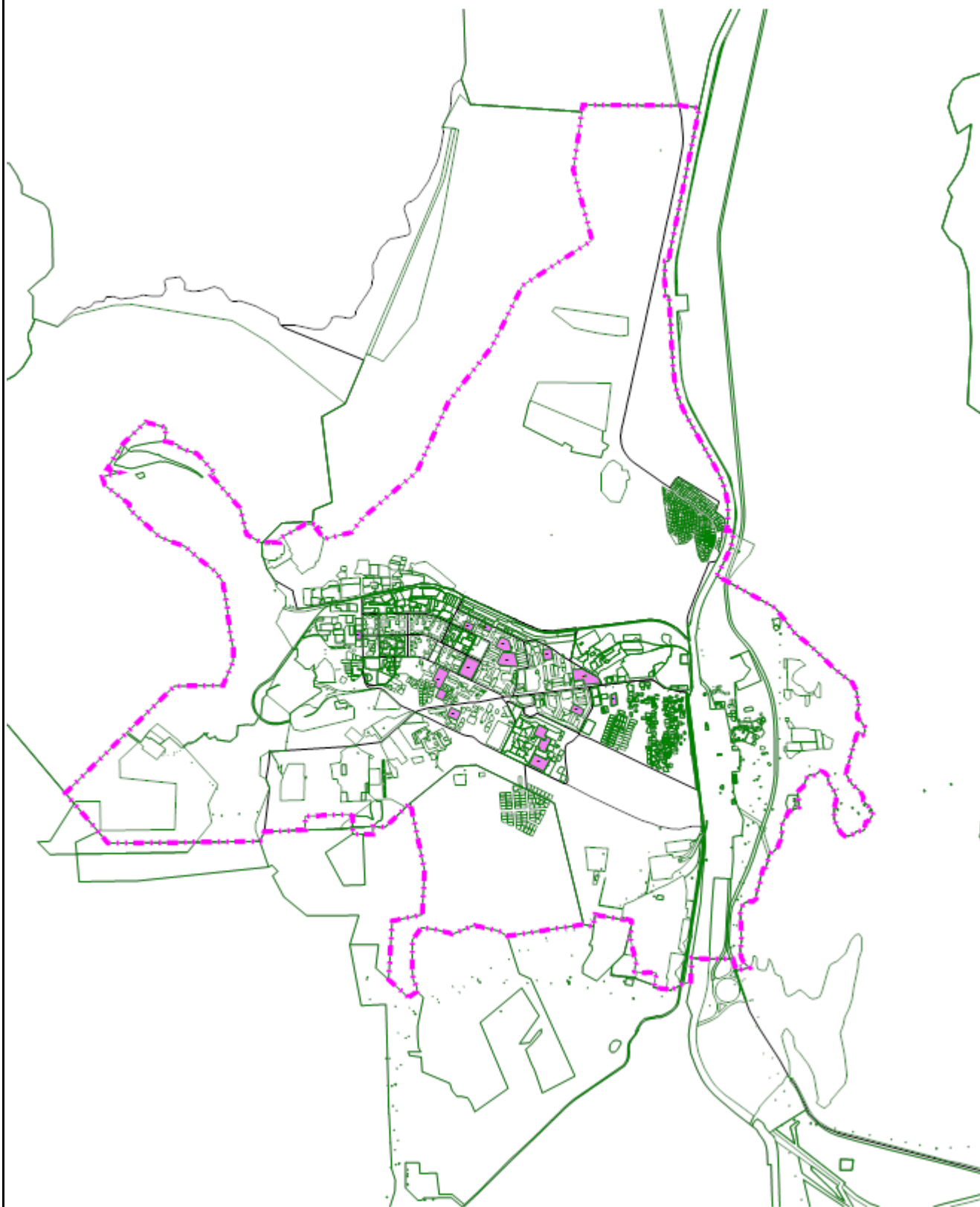
Сведения о местоположении границ объекта					
1	2	3	4	5	6
801030	551 835,60	1 451 165,24	Картометрический метод	25,00	—
801031	551 814,98	1 451 205,59		25,00	
801032	551 808,44	1 451 219,57		25,00	
801033	551 802,96	1 451 234,43		25,00	
801034	551 799,88	1 451 232,99		25,00	
801035	551 795,99	1 451 241,31		25,00	
801036	551 790,30	1 451 239,76		25,00	
801037	551 740,72	1 451 214,97		25,00	
801038	551 756,64	1 451 182,99		25,00	
801039	551 758,30	1 451 177,50		25,00	
801040	551 778,06	1 451 138,06		25,00	
801041	551 825,84	1 451 160,64		25,00	
801030	551 835,60	1 451 165,24	25,00		
Часть № 14 (Терзона ОН(14))					
801042	551 061,59	1 452 457,16	Картометрический метод	25,00	—
801043	551 165,31	1 452 458,75		25,00	
801044	551 177,31	1 452 502,98		25,00	
801045	551 072,97	1 452 512,99		25,00	
801046	551 068,34	1 452 501,98		25,00	
801047	551 063,34	1 452 477,45		25,00	
801042	551 061,59	1 452 457,16		25,00	
Часть № 15 (Терзона ОН(15))					
801048	551 733,03	1 451 377,55	Картометрический метод	25,00	—
801049	551 758,91	1 451 324,25		25,00	
801050	551 771,94	1 451 318,08		25,00	
801051	551 788,04	1 451 284,82		25,00	
801052	551 793,10	1 451 274,04		25,00	
801053	551 810,96	1 451 282,41		25,00	
801054	551 805,53	1 451 294,08		25,00	
801055	551 789,86	1 451 326,92		25,00	
801056	551 787,28	1 451 332,35		25,00	
801057	551 806,77	1 451 341,63		25,00	
801058	551 812,22	1 451 344,23		25,00	
801059	551 784,87	1 451 402,64		25,00	
801060	551 766,01	1 451 393,61		25,00	
801061	551 756,72	1 451 388,54		25,00	
801048	551 733,03	1 451 377,55		25,00	
Часть № 16 (Терзона ОН(16))					
801062	551 743,50	1 450 233,94	Картометрический метод	25,00	—
801063	551 740,05	1 450 236,78		25,00	
801064	551 690,51	1 450 239,06		25,00	
801065	551 662,28	1 450 237,91		25,00	
801066	551 661,37	1 450 235,95		25,00	
801067	551 661,02	1 450 199,45		25,00	
801068	551 660,98	1 450 189,05		25,00	
801069	551 660,96	1 450 187,05		25,00	
801070	551 743,37	1 450 185,15		25,00	
801071	551 743,54	1 450 193,72		25,00	
801072	551 743,55	1 450 201,22		25,00	
801062	551 743,50	1 450 233,94		25,00	

1. Система координат	МСК-51
----------------------	--------

Обозначение характерных точек границы	Существующие координаты, м		Измененные (уточненные) координаты, м		Метод определения координат характерной точки	Средняя квадратическа я погрешность положения характерной точки (Mt), м	Описание обозначения точки на местности (при наличии)
	X	Y	X	Y			
1	2	3	4	5	6	7	8
—	—	—	—	—	—	—	—
3. Сведения о характерных точках части (частей) границы объекта							
1	2	3	4	5	6	7	8
—	—	—	—	—	—	—	—

Раздел 4

План границ объекта



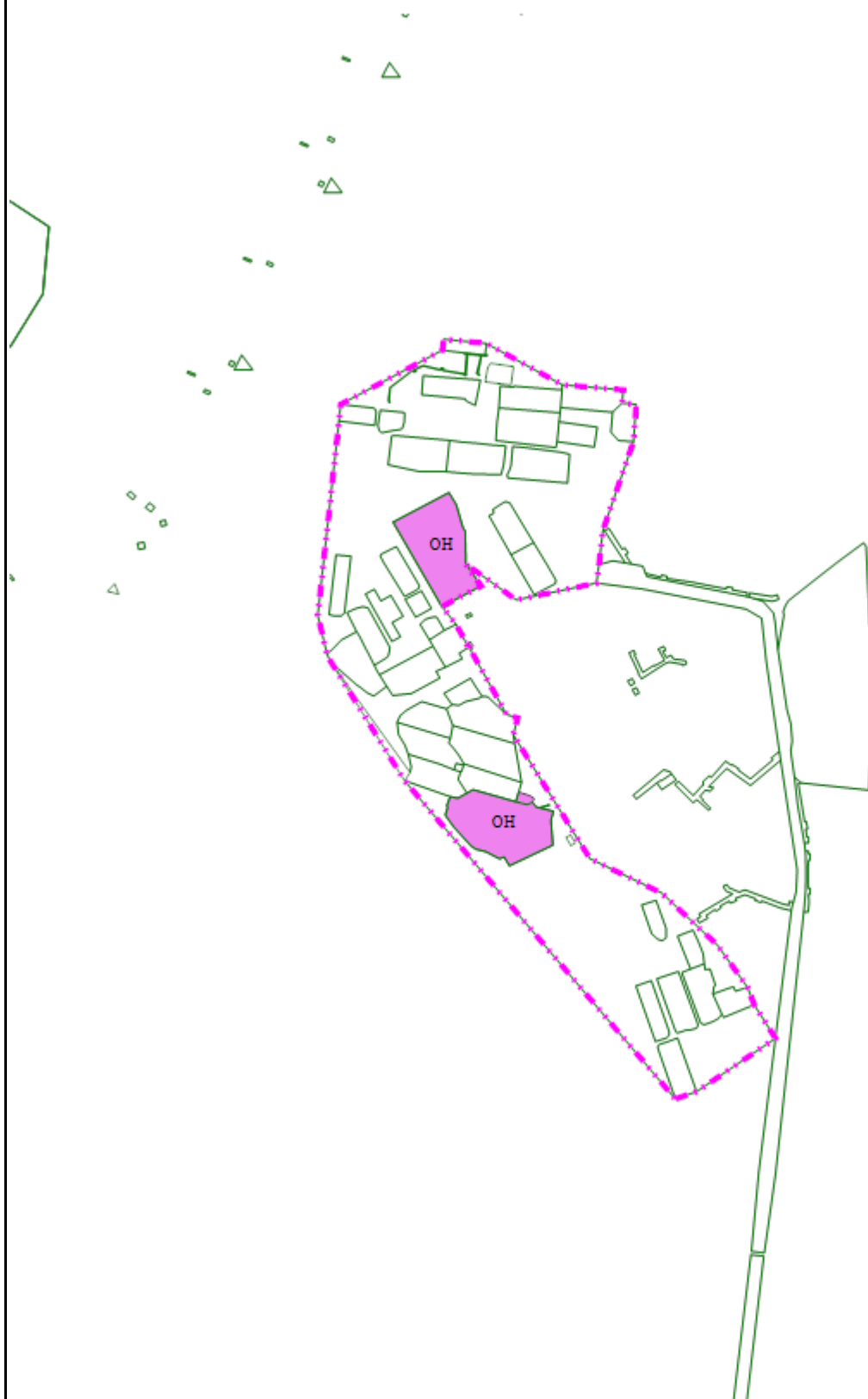
Масштаб 1:50 000

Подпись _____ Дата « 27 » _____ марта 20 23 г.

Место для оттиска печати (при наличии) лица, составившего описание местоположения границ объекта

Раздел 4

План границ объекта



Масштаб 1:10 000

Подпись _____ Дата « 27 » _____ марта 20 23 г.

Место для оттиска печати (при наличии) лица, составившего описание местоположения границ объекта

Прохождение границы		Описание прохождения границы
от точки	до точки	
1	2	3
—	—	—

ОПИСАНИЕ МЕСТОПОЛОЖЕНИЯ ГРАНИЦ

Зона обороны и безопасности (БО)

(наименование объекта, местоположение границ которого описано (далее - объект))

Раздел 1

Сведения об объекте		
№ п/п	Характеристики объекта	Описание характеристик
1	2	3
1	Местоположение объекта	Мурманская область, г Оленегорск
2	Площадь объекта ± величина погрешности определения площади ($P \pm \Delta P$)	71 298 926 м² ± 25 м²
3	Иные характеристики объекта	<p>Вид объекта реестра границ: Территориальная зона</p> <p>Виды разрешенного использования земельных участков, расположенных в территориальной зоне:</p> <p>Основной вид разрешенного использования: Обеспечение обороны и безопасности (8.0)</p> <p>Вспомогательные виды: Площадки для занятий спортом (5.1.3), Связь (6.8)</p> <p>Основной вид разрешенного использования: Обеспечение вооруженных сил (8.1)</p> <p>Вспомогательные виды: Площадки для занятий спортом (5.1.3), Связь (6.8)</p> <p>Основной вид разрешенного использования: Обеспечение внутреннего правопорядка (8.3)</p> <p>Вспомогательные виды: Площадки для занятий спортом (5.1.3), Связь (6.8)</p> <p>Основной вид разрешенного использования: Обеспечение деятельности по исполнению наказаний (8.4)</p> <p>Вспомогательные виды: Площадки для занятий спортом (5.1.3), Связь (6.8)</p> <p>Основной вид разрешенного использования: Обеспечение космической деятельности (6.10)</p> <p>Вспомогательные виды: Площадки для занятий спортом (5.1.3), Связь (6.8)</p> <p>Основной вид разрешенного использования: Коммунальное обслуживание (3.1)</p> <p>Вспомогательные виды: Площадки для занятий спортом (5.1.3), Связь (6.8)</p> <p>Основной вид разрешенного использования: Среднеэтажная жилая застройка (2.5)</p> <p>Вспомогательные виды: Площадки для занятий спортом (5.1.3), Связь (6.8)</p> <p>Основной вид разрешенного использования: Общежития (3.2.4)</p> <p>Вспомогательные виды: Площадки для занятий спортом (5.1.3), Связь (6.8)</p> <p>Основной вид разрешенного использования: Амбулаторно-поликлиническое обслуживание (3.4.1)</p> <p>Вспомогательные виды: Площадки для занятий спортом (5.1.3), Связь (6.8)</p> <p>Основной вид разрешенного использования: Дошкольное, начальное и среднее общее образование (3.5.1)</p> <p>Вспомогательные виды: Площадки для занятий спортом (5.1.3), Связь (6.8)</p> <p>Основной вид разрешенного использования: Объекты культурно-досуговой деятельности (3.6.1)</p> <p>Вспомогательные виды: Площадки для занятий спортом (5.1.3), Связь (6.8)</p> <p>Основной вид разрешенного использования: Общественное питание (4.6)</p> <p>Вспомогательные виды: Площадки для занятий спортом (5.1.3), Связь (6.8)</p> <p>Основной вид разрешенного использования: Магазины (4.4)</p> <p>Вспомогательные виды: Площадки для занятий спортом (5.1.3), Связь (6.8)</p> <p>Основной вид разрешенного использования: Обеспечение занятий</p>

ОПИСАНИЕ МЕСТОПОЛОЖЕНИЯ ГРАНИЦ
Зона обороны и безопасности (БО)

(наименование объекта, местоположение границ которого описано (далее - объект))

Раздел 1

Сведения об объекте		
№ п/п	Характеристики объекта	Описание характеристик
1	2	3
		<p>спортом в помещениях (5.1.2)</p> <p>Вспомогательные виды: Площадки для занятий спортом (5.1.3), Связь (6.8)</p> <p>Условно разрешенный вид разрешенного использования: Служебные гаражи (4.9)</p> <p>Вспомогательные виды: Площадки для занятий спортом (5.1.3), Связь (6.8)</p> <p>Основной вид разрешенного использования: Земельные участки (территории) общего пользования (12.0)</p> <p>Вспомогательные виды: Площадки для занятий спортом (5.1.3), Связь (6.8)</p>

Раздел 2

Сведения о местоположении границ объекта					
1. Система координат МСК-51					
2. Сведения о характерных точках границ объекта					
Обозначение характерных точек границ	Координаты, м		Метод определения координат характерной точки	Средняя квадратическая погрешность положения характерной точки (Mt), м	Описание обозначения точки на местности (при наличии)
	X	Y			
1	2	3	4	5	6
—	—	—	—	—	—
3. Сведения о характерных точках части (частей) границы объекта					
1	2	3	4	5	6
Часть № 48 (Терзона БО(48))					
889197	556 504,21	1 461 403,22	Картометрический метод	25,00	—
889395	556 562,42	1 461 380,56		25,00	
889394	556 683,19	1 461 342,21		25,00	
889393	556 795,78	1 461 337,10		25,00	
889392	556 672,12	1 461 167,55		25,00	
889391	556 608,04	1 461 000,46		25,00	
889390	556 480,87	1 460 765,93		25,00	
889389	556 357,30	1 460 447,58		25,00	
889388	556 343,85	1 460 226,04		25,00	
889387	556 306,21	1 460 034,45		25,00	
889386	556 287,98	1 459 822,84		25,00	
889385	556 236,18	1 459 670,90		25,00	
889384	556 249,31	1 459 567,20		25,00	
889383	556 179,75	1 459 384,44		25,00	
889382	556 234,83	1 459 281,62		25,00	
889381	556 261,85	1 459 213,66		25,00	
889380	556 313,08	1 459 101,62		25,00	
889379	556 490,71	1 458 932,61		25,00	
889378	556 520,24	1 458 801,78		25,00	
889377	556 581,19	1 458 729,14		25,00	
889376	556 623,28	1 458 585,56		25,00	
889375	556 635,92	1 458 452,31		25,00	
889374	556 577,36	1 458 187,13		25,00	
889373	556 704,43	1 458 111,20		25,00	
889372	556 926,99	1 458 142,17		25,00	
889371	557 036,64	1 458 209,42		25,00	
889370	557 269,47	1 458 264,87		25,00	
889369	557 496,32	1 458 256,34		25,00	
889368	557 669,38	1 458 278,24		25,00	
889367	557 798,13	1 458 305,77		25,00	
889366	557 836,80	1 458 255,88		25,00	
889365	557 815,63	1 458 167,52		25,00	
889364	557 705,50	1 458 070,69		25,00	
889363	557 623,94	1 457 909,37		25,00	
889362	557 666,99	1 457 824,92		25,00	
889361	557 639,61	1 457 657,80		25,00	
889360	557 682,50	1 457 563,49		25,00	
889359	557 658,62	1 457 307,63		25,00	
889358	557 488,34	1 457 152,63		25,00	
889357	557 344,63	1 457 115,49		25,00	
889356	557 197,83	1 457 191,73		25,00	
889355	557 108,63	1 457 168,50		25,00	
889354	557 045,85	1 457 253,27		25,00	

Раздел 2

Сведения о местоположении границ объекта					
1	2	3	4	5	6
889353	556 976,54	1 457 239,58	Картометрический метод	25,00	—
889352	556 912,81	1 457 265,23		25,00	
889351	556 781,76	1 457 400,37		25,00	
889350	556 649,59	1 457 466,52		25,00	
889349	556 599,38	1 457 413,11		25,00	
889348	556 786,86	1 457 104,60		25,00	
889347	556 912,62	1 456 970,08		25,00	
889346	556 935,16	1 456 816,46		25,00	
889345	557 035,18	1 456 593,10		25,00	
889344	556 979,96	1 456 643,86		25,00	
889343	557 083,12	1 456 458,22		25,00	
889342	557 129,78	1 456 324,76		25,00	
889341	557 107,98	1 456 212,50		25,00	
889340	557 007,30	1 456 090,90		25,00	
889339	556 880,88	1 455 900,74		25,00	
889338	556 849,28	1 455 778,04		25,00	
889337	556 789,52	1 455 587,24		25,00	
889336	556 685,80	1 455 497,64		25,00	
889335	556 528,32	1 455 458,80		25,00	
889334	556 291,38	1 455 536,58		25,00	
889333	556 376,76	1 455 658,80		25,00	
889332	556 137,56	1 455 630,82		25,00	
889331	555 985,20	1 455 583,64		25,00	
889330	555 782,10	1 455 449,02		25,00	
889329	555 713,52	1 455 489,20		25,00	
889328	555 432,16	1 455 401,38		25,00	
889327	555 320,04	1 455 469,02		25,00	
889326	555 244,10	1 455 563,20		25,00	
889325	555 028,46	1 455 632,76		25,00	
889324	554 695,06	1 455 645,74		25,00	
889323	554 420,14	1 455 660,54		25,00	
889322	553 816,46	1 455 627,40		25,00	
889321	553 648,60	1 455 860,10		25,00	
889320	553 625,40	1 456 077,66		25,00	
889319	553 517,10	1 456 129,96		25,00	
889318	553 560,20	1 456 182,30		25,00	
889317	553 540,32	1 456 267,34		25,00	
889316	553 444,14	1 456 205,24		25,00	
889315	553 284,16	1 456 122,92		25,00	
889314	553 228,26	1 456 234,72		25,00	
889313	553 176,36	1 456 301,74		25,00	
889312	553 139,86	1 456 379,40		25,00	
889311	552 991,26	1 456 349,90		25,00	
889310	552 735,76	1 456 247,86		25,00	
889309	552 386,30	1 456 232,00		25,00	
889308	552 207,06	1 456 277,12		25,00	
889307	552 068,50	1 456 345,16		25,00	
889306	551 745,78	1 456 347,44		25,00	
889305	551 532,02	1 456 425,20		25,00	
889304	551 407,76	1 456 607,22		25,00	
889303	551 301,80	1 456 598,24		25,00	
889302	551 176,96	1 456 523,02		25,00	
889301	551 116,28	1 456 534,54		25,00	
889300	551 014,06	1 456 464,88		25,00	
889299	550 937,80	1 456 317,72		25,00	

Раздел 2

Сведения о местоположении границ объекта					
1	2	3	4	5	6
889298	550 947,24	1 456 243,40	Картометрический метод	25,00	—
889297	550 790,94	1 456 187,20		25,00	
889296	550 729,84	1 456 169,60		25,00	
889295	550 613,26	1 456 158,16		25,00	
889294	550 508,36	1 456 220,68		25,00	
889293	550 428,68	1 456 240,74		25,00	
889292	550 345,68	1 456 310,56		25,00	
889291	550 280,12	1 456 348,66		25,00	
889290	550 230,38	1 456 383,86		25,00	
889289	550 146,18	1 456 456,96		25,00	
889288	550 088,56	1 456 452,24		25,00	
889287	550 102,28	1 456 351,68		25,00	
889286	550 132,60	1 456 255,86		25,00	
889285	550 151,10	1 456 212,90		25,00	
889284	550 217,06	1 456 201,30		25,00	
889283	550 286,36	1 456 200,48		25,00	
889282	550 301,10	1 456 200,30		25,00	
889281	550 374,36	1 456 146,20		25,00	
889280	550 468,46	1 456 070,60		25,00	
889279	550 551,68	1 455 973,98		25,00	
889278	550 518,50	1 455 879,12		25,00	
889277	550 432,59	1 455 795,66		25,00	
889276	550 343,51	1 455 812,62		25,00	
889275	550 065,00	1 455 763,90		25,00	
889274	549 860,31	1 455 740,84		25,00	
889273	549 776,89	1 455 781,55		25,00	
889272	549 691,99	1 455 806,99		25,00	
889271	549 576,88	1 455 893,50		25,00	
889270	549 492,25	1 455 894,80		25,00	
889269	549 371,59	1 455 922,83		25,00	
889268	549 284,74	1 455 953,30		25,00	
889267	549 228,85	1 455 973,00		25,00	
889266	549 068,24	1 455 983,09		25,00	
889265	548 996,91	1 455 989,48		25,00	
889264	548 855,61	1 455 917,47		25,00	
889263	548 729,37	1 455 832,29		25,00	
889262	548 655,15	1 455 822,83		25,00	
889261	548 581,09	1 455 823,96		25,00	
889260	548 465,66	1 455 889,30		25,00	
889259	548 395,73	1 455 948,34		25,00	
889258	548 333,37	1 456 023,46		25,00	
889257	548 281,54	1 456 095,78		25,00	
889256	548 122,87	1 456 100,85		25,00	
889255	548 056,22	1 456 107,46		25,00	
889254	548 007,34	1 456 158,24		25,00	
889253	547 976,50	1 456 219,64		25,00	
889252	547 956,17	1 456 275,57		25,00	
889251	547 901,12	1 456 308,20		25,00	
889250	547 805,31	1 456 312,62		25,00	
889249	547 699,83	1 456 335,42		25,00	
889248	547 615,50	1 456 357,89		25,00	
889247	547 446,07	1 456 349,89		25,00	
889246	547 421,82	1 456 455,91		25,00	
889245	547 407,08	1 456 572,99		25,00	
889244	547 375,85	1 456 662,03		25,00	

Раздел 2

Сведения о местоположении границ объекта					
1	2	3	4	5	6
889243	547 305,12	1 456 758,69	Картометрический метод	25,00	—
889242	547 231,18	1 456 840,57		25,00	
889241	547 155,61	1 456 875,85		25,00	
889240	547 137,66	1 456 913,21		25,00	
889239	547 085,63	1 456 972,28		25,00	
889238	547 070,86	1 456 979,71		25,00	
889237	546 996,53	1 457 029,27		25,00	
889236	546 936,06	1 457 054,03		25,00	
889235	546 853,48	1 457 058,24		25,00	
889234	546 769,48	1 457 101,90		25,00	
889233	546 718,01	1 457 198,06		25,00	
889232	546 700,56	1 457 232,28		25,00	
889231	546 690,41	1 457 252,17		25,00	
889230	546 674,93	1 457 283,18		25,00	
889229	546 604,74	1 457 366,38		25,00	
889228	546 513,70	1 457 400,15		25,00	
889227	546 508,16	1 457 404,49		25,00	
889226	546 529,06	1 457 537,06		25,00	
889225	546 567,99	1 457 703,33		25,00	
889224	547 148,77	1 457 972,59		25,00	
889223	547 834,98	1 457 686,62		25,00	
889222	549 471,52	1 458 183,75		25,00	
889221	549 678,77	1 458 908,71		25,00	
889220	548 764,24	1 458 965,07		25,00	
889219	548 747,92	1 460 348,02		25,00	
889218	549 846,80	1 460 396,95		25,00	
889217	549 949,87	1 460 403,83		25,00	
889216	550 010,71	1 460 402,89		25,00	
889215	550 129,25	1 460 369,30		25,00	
889214	550 194,63	1 460 317,97		25,00	
889213	550 257,48	1 460 240,74		25,00	
889212	550 324,80	1 460 139,02		25,00	
889211	550 363,10	1 460 084,94		25,00	
889210	550 817,08	1 460 575,05		25,00	
889209	551 886,67	1 460 930,15		25,00	
889208	555 337,16	1 460 499,25		25,00	
889207	555 370,44	1 460 498,82		25,00	
889206	555 411,78	1 460 535,20		25,00	
889205	555 426,61	1 460 587,14		25,00	
889204	555 757,30	1 460 762,20		25,00	
889203	555 810,92	1 460 836,20		25,00	
889202	556 166,35	1 461 164,33		25,00	
889201	556 258,17	1 461 226,86		25,00	
889200	556 336,24	1 461 261,94		25,00	
889199	556 370,63	1 461 330,62		25,00	
889198	556 450,91	1 461 377,54		25,00	
889197	556 504,21	1 461 403,22		25,00	
Вырез 1 из 1					
889396	550 127,03	1 457 722,87	Картометрический метод	25,00	—
889397	550 043,04	1 457 601,65		25,00	
889398	550 031,53	1 457 569,42		25,00	
889399	550 299,13	1 457 347,65		25,00	
889400	550 533,55	1 457 153,41		25,00	
889401	550 720,19	1 457 041,02		25,00	
889402	550 732,68	1 457 034,58		25,00	

Раздел 2

Сведения о местоположении границ объекта					
1	2	3	4	5	6
889403	550 795,00	1 457 020,00	Картометрический метод	25,00	—
889404	551 101,42	1 457 052,54		25,00	
889405	551 127,54	1 457 055,26		25,00	
889406	551 213,14	1 457 211,30		25,00	
889407	551 212,84	1 457 213,66		25,00	
889408	551 212,41	1 457 217,04		25,00	
889409	551 209,09	1 457 244,73		25,00	
889410	551 207,56	1 457 244,53		25,00	
889411	551 207,08	1 457 248,88		25,00	
889412	551 176,43	1 457 246,30		25,00	
889413	551 176,55	1 457 245,48		25,00	
889414	551 175,93	1 457 245,39		25,00	
889415	551 181,47	1 457 213,01		25,00	
889416	551 184,27	1 457 213,55		25,00	
889417	551 185,06	1 457 209,54		25,00	
889418	551 182,35	1 457 208,98		25,00	
889419	551 188,96	1 457 182,10		25,00	
889420	551 183,57	1 457 169,34		25,00	
889421	551 180,01	1 457 170,51		25,00	
889422	551 179,26	1 457 168,44		25,00	
889423	551 182,78	1 457 166,87		25,00	
889424	551 154,18	1 457 130,90		25,00	
889425	551 134,05	1 457 128,69		25,00	
889426	551 130,07	1 457 129,62		25,00	
889427	551 130,35	1 457 131,08		25,00	
889428	551 134,36	1 457 130,15		25,00	
889429	551 134,29	1 457 129,78		25,00	
889430	551 153,82	1 457 131,58		25,00	
889431	551 181,68	1 457 166,61		25,00	
889432	551 178,37	1 457 168,02		25,00	
889433	551 179,58	1 457 171,38		25,00	
889434	551 183,18	1 457 170,24		25,00	
889435	551 188,21	1 457 182,15		25,00	
889436	551 181,51	1 457 209,53		25,00	
889437	551 184,25	1 457 210,10		25,00	
889438	551 183,71	1 457 212,73		25,00	
889439	551 180,92	1 457 212,18		25,00	
889440	551 175,22	1 457 245,30		25,00	
889441	551 173,66	1 457 245,08		25,00	
889442	551 173,24	1 457 248,14		25,00	
889443	551 176,12	1 457 248,55		25,00	
889444	551 176,23	1 457 247,72		25,00	
889445	551 206,93	1 457 250,31		25,00	
889446	551 204,77	1 457 270,81		25,00	
889447	551 190,81	1 457 268,06		25,00	
889448	551 190,87	1 457 267,77		25,00	
889449	551 176,42	1 457 264,17		25,00	
889450	551 173,20	1 457 267,98		25,00	
889451	551 174,52	1 457 268,91		25,00	
889452	551 176,89	1 457 266,18		25,00	
889453	551 190,61	1 457 269,06		25,00	
889454	551 204,61	1 457 271,79		25,00	
889455	551 203,78	1 457 280,16		25,00	
889456	551 205,85	1 457 280,35		25,00	
889457	551 206,17	1 457 277,10		25,00	

Раздел 2

Сведения о местоположении границ объекта					
1	2	3	4	5	6
889458	551 223,65	1 457 279,13	Картометрический метод	25,00	—
889459	551 158,52	1 457 395,60		25,00	
889460	551 150,61	1 457 489,24		25,00	
889461	551 129,67	1 457 487,37		25,00	
889462	551 127,61	1 457 509,06		25,00	
889463	551 068,61	1 457 505,03		25,00	
889464	550 928,52	1 457 457,90		25,00	
889465	550 874,82	1 457 452,04		25,00	
889466	550 845,68	1 457 448,03		25,00	
889467	550 819,00	1 457 325,00		25,00	
889468	550 875,67	1 457 247,28		25,00	
889469	550 841,12	1 457 271,22		25,00	
889470	550 808,44	1 457 210,49		25,00	
889471	550 780,61	1 457 232,47		25,00	
889472	550 749,61	1 457 248,87		25,00	
889473	550 752,83	1 457 254,20		25,00	
889474	550 747,82	1 457 257,30		25,00	
889475	550 746,57	1 457 255,28		25,00	
889476	550 742,40	1 457 257,80		25,00	
889477	550 740,32	1 457 254,62		25,00	
889478	550 638,01	1 457 310,02		25,00	
889479	550 632,77	1 457 327,14		25,00	
889480	550 606,09	1 457 320,37		25,00	
889481	550 411,00	1 457 438,00		25,00	
889482	550 356,65	1 457 547,87		25,00	
889483	550 274,00	1 457 634,00		25,00	
889484	550 207,44	1 457 680,14		25,00	
889485	550 201,68	1 457 661,44		25,00	
889486	550 208,41	1 457 658,70		25,00	
889487	550 196,93	1 457 626,80		25,00	
889488	550 160,36	1 457 643,20		25,00	
889489	550 180,18	1 457 690,45		25,00	
889396	550 127,03	1 457 722,87		25,00	
Часть № 49 (Терзона БО(49))					
889396	550 127,03	1 457 722,87	Картометрический метод	25,00	—
889397	550 043,04	1 457 601,65		25,00	
889398	550 031,53	1 457 569,42		25,00	
889399	550 299,13	1 457 347,65		25,00	
889400	550 533,55	1 457 153,41		25,00	
889401	550 720,19	1 457 041,02		25,00	
889402	550 732,68	1 457 034,58		25,00	
889403	550 795,00	1 457 020,00		25,00	
889404	551 101,42	1 457 052,54		25,00	
889405	551 127,54	1 457 055,26		25,00	
889406	551 213,14	1 457 211,30		25,00	
889407	551 212,84	1 457 213,66		25,00	
889408	551 212,41	1 457 217,04		25,00	
889409	551 209,09	1 457 244,73		25,00	
889410	551 207,56	1 457 244,53		25,00	
889411	551 207,08	1 457 248,88		25,00	
889412	551 176,43	1 457 246,30		25,00	
889413	551 176,55	1 457 245,48		25,00	
889414	551 175,93	1 457 245,39		25,00	
889415	551 181,47	1 457 213,01		25,00	
889416	551 184,27	1 457 213,55		25,00	

Раздел 2

Сведения о местоположении границ объекта					
1	2	3	4	5	6
889417	551 185,06	1 457 209,54	Картометрический метод	25,00	—
889418	551 182,35	1 457 208,98		25,00	
889419	551 188,96	1 457 182,10		25,00	
889420	551 183,57	1 457 169,34		25,00	
889421	551 180,01	1 457 170,51		25,00	
889422	551 179,26	1 457 168,44		25,00	
889423	551 182,78	1 457 166,87		25,00	
889424	551 154,18	1 457 130,90		25,00	
889425	551 134,05	1 457 128,69		25,00	
889426	551 130,07	1 457 129,62		25,00	
889427	551 130,35	1 457 131,08		25,00	
889428	551 134,36	1 457 130,15		25,00	
889429	551 134,29	1 457 129,78		25,00	
889430	551 153,82	1 457 131,58		25,00	
889431	551 181,68	1 457 166,61		25,00	
889432	551 178,37	1 457 168,02		25,00	
889433	551 179,58	1 457 171,38		25,00	
889434	551 183,18	1 457 170,24		25,00	
889435	551 188,21	1 457 182,15		25,00	
889436	551 181,51	1 457 209,53		25,00	
889437	551 184,25	1 457 210,10		25,00	
889438	551 183,71	1 457 212,73		25,00	
889439	551 180,92	1 457 212,18		25,00	
889440	551 175,22	1 457 245,30		25,00	
889441	551 173,66	1 457 245,08		25,00	
889442	551 173,24	1 457 248,14		25,00	
889443	551 176,12	1 457 248,55		25,00	
889444	551 176,23	1 457 247,72		25,00	
889445	551 206,93	1 457 250,31		25,00	
889446	551 204,77	1 457 270,81		25,00	
889447	551 190,81	1 457 268,06		25,00	
889448	551 190,87	1 457 267,77		25,00	
889449	551 176,42	1 457 264,17		25,00	
889450	551 173,20	1 457 267,98		25,00	
889451	551 174,52	1 457 268,91		25,00	
889452	551 176,89	1 457 266,18		25,00	
889453	551 190,61	1 457 269,06		25,00	
889454	551 204,61	1 457 271,79		25,00	
889455	551 203,78	1 457 280,16		25,00	
889456	551 205,85	1 457 280,35		25,00	
889457	551 206,17	1 457 277,10		25,00	
889458	551 223,65	1 457 279,13		25,00	
889459	551 158,52	1 457 395,60		25,00	
889460	551 150,61	1 457 489,24		25,00	
889461	551 129,67	1 457 487,37		25,00	
889462	551 127,61	1 457 509,06		25,00	
889463	551 068,61	1 457 505,03		25,00	
889464	550 928,52	1 457 457,90		25,00	
889465	550 874,82	1 457 452,04		25,00	
889466	550 845,68	1 457 448,03		25,00	
889467	550 819,00	1 457 325,00		25,00	
889468	550 875,67	1 457 247,28		25,00	
889469	550 841,12	1 457 271,22		25,00	
889470	550 808,44	1 457 210,49		25,00	
889471	550 780,61	1 457 232,47		25,00	

Раздел 2

Сведения о местоположении границ объекта					
1	2	3	4	5	6
889472	550 749,61	1 457 248,87	Картометрический метод	25,00	—
889473	550 752,83	1 457 254,20		25,00	
889474	550 747,82	1 457 257,30		25,00	
889475	550 746,57	1 457 255,28		25,00	
889476	550 742,40	1 457 257,80		25,00	
889477	550 740,32	1 457 254,62		25,00	
889478	550 638,01	1 457 310,02		25,00	
889479	550 632,77	1 457 327,14		25,00	
889480	550 606,09	1 457 320,37		25,00	
889481	550 411,00	1 457 438,00		25,00	
889482	550 356,65	1 457 547,87		25,00	
889483	550 274,00	1 457 634,00		25,00	
889484	550 207,44	1 457 680,14		25,00	
889485	550 201,68	1 457 661,44		25,00	
889486	550 208,41	1 457 658,70		25,00	
889487	550 196,93	1 457 626,80		25,00	
889488	550 160,36	1 457 643,20		25,00	
889489	550 180,18	1 457 690,45		25,00	
889396	550 127,03	1 457 722,87	25,00		
Часть № 50 (Терзона БО(50))					
889490	564 580,75	1 475 543,36	Картометрический метод	25,00	—
889491	564 342,30	1 476 861,24		25,00	
889492	563 196,17	1 477 207,94		25,00	
889493	562 162,52	1 477 224,31		25,00	
889494	559 554,65	1 476 214,17		25,00	
889495	559 255,77	1 476 103,44		25,00	
889496	558 508,46	1 475 775,26		25,00	
889497	558 342,14	1 475 269,26		25,00	
889498	557 426,72	1 474 645,86		25,00	
889499	557 786,04	1 474 114,85		25,00	
889500	558 676,41	1 474 738,63		25,00	
889501	559 096,18	1 474 064,90		25,00	
889502	559 432,04	1 474 240,31		25,00	
889503	559 797,83	1 474 431,36		25,00	
889504	561 074,00	1 475 176,56		25,00	
889505	561 536,35	1 474 676,43		25,00	
889506	563 133,11	1 474 604,19		25,00	
889490	564 580,75	1 475 543,36		25,00	
Часть № 51 (Терзона БО(51))					
889507	550 541,85	1 478 957,59	Картометрический метод	25,00	—
889508	550 567,53	1 478 962,13		25,00	
889509	550 461,54	1 479 066,96		25,00	
889510	550 445,47	1 479 086,62		25,00	
889511	550 424,38	1 479 109,30		25,00	
889512	550 408,31	1 479 127,96		25,00	
889513	550 397,76	1 479 141,57		25,00	
889514	550 385,72	1 479 160,20		25,00	
889515	550 365,70	1 479 214,60		25,00	
889516	550 355,20	1 479 247,83		25,00	
889517	550 352,75	1 479 284,07		25,00	
889518	550 351,32	1 479 327,85		25,00	
889519	550 359,68	1 479 490,40		25,00	
889520	550 337,12	1 479 531,70		25,00	
889521	550 274,88	1 479 619,89		25,00	
889522	550 262,83	1 479 633,00		25,00	

Раздел 2

Сведения о местоположении границ объекта					
1	2	3	4	5	6
889523	550 228,19	1 479 676,84	Картометрический метод	25,00	—
889524	550 201,60	1 479 721,18		25,00	
889525	550 174,06	1 479 795,72		25,00	
889526	550 127,59	1 479 970,43		25,00	
889527	550 081,82	1 480 106,43		25,00	
889528	550 043,65	1 480 228,74		25,00	
889529	550 021,94	1 480 320,86		25,00	
889530	550 005,54	1 480 386,14		25,00	
889531	550 000,20	1 480 399,36		25,00	
889532	549 970,96	1 480 438,64		25,00	
889533	549 915,32	1 480 495,74		25,00	
889534	549 874,97	1 480 558,16		25,00	
889535	549 847,84	1 480 618,09		25,00	
889536	549 819,74	1 480 697,26		25,00	
889537	549 785,13	1 480 739,92		25,00	
889538	549 745,41	1 480 801,81		25,00	
889539	549 695,43	1 480 886,38		25,00	
889540	549 673,88	1 480 927,29		25,00	
889541	549 661,21	1 480 946,55		25,00	
889542	549 640,33	1 480 984,70		25,00	
889543	549 613,25	1 481 009,14		25,00	
889544	549 525,58	1 481 075,78		25,00	
889545	549 443,20	1 481 154,87		25,00	
889546	549 373,99	1 481 236,93		25,00	
889547	549 272,52	1 481 341,77		25,00	
889548	549 225,43	1 481 419,61		25,00	
889549	549 201,60	1 481 462,11		25,00	
889550	549 128,62	1 481 454,47		25,00	
889551	548 974,92	1 481 442,38		25,00	
889552	548 043,88	1 481 380,36		25,00	
889553	547 893,97	1 481 366,34		25,00	
889554	547 616,72	1 481 356,83		25,00	
889555	547 568,42	1 481 353,78		25,00	
889556	547 453,93	1 481 008,56		25,00	
889557	547 418,28	1 480 904,36		25,00	
889558	547 461,28	1 480 755,00		25,00	
889559	547 505,53	1 480 608,77		25,00	
889560	547 517,39	1 480 576,76		25,00	
889561	547 556,65	1 480 444,35		25,00	
889562	547 668,39	1 480 105,35		25,00	
889563	547 685,25	1 480 060,33		25,00	
889564	547 782,63	1 479 778,54		25,00	
889565	547 831,60	1 479 642,95		25,00	
889566	547 878,69	1 479 493,39		25,00	
889567	547 927,37	1 479 330,41		25,00	
889568	547 941,59	1 479 285,26		25,00	
889569	548 046,22	1 478 990,42		25,00	
889570	547 988,04	1 478 962,02		25,00	
889571	547 997,49	1 478 942,47		25,00	
889572	547 986,79	1 478 937,54		25,00	
889573	547 976,17	1 478 961,42		25,00	
889574	547 945,46	1 478 947,89		25,00	
889575	547 972,90	1 478 881,67		25,00	
889576	547 999,17	1 478 893,24		25,00	
889577	548 009,13	1 478 873,26		25,00	

Раздел 2

Сведения о местоположении границ объекта					
1	2	3	4	5	6
889578	548 070,48	1 478 814,11	Картометрический метод	25,00	—
889579	548 153,76	1 478 611,60		25,00	
889580	548 292,96	1 478 141,12		25,00	
889581	548 362,98	1 477 945,48		25,00	
889582	548 462,22	1 477 686,23		25,00	
889583	548 482,31	1 477 624,61		25,00	
889584	548 589,11	1 477 607,65		25,00	
889585	548 652,14	1 477 587,49		25,00	
889586	548 697,21	1 477 571,95		25,00	
889587	548 713,90	1 477 565,24		25,00	
889588	548 730,59	1 477 554,35		25,00	
889589	548 739,32	1 477 537,63		25,00	
889590	548 740,07	1 477 487,09		25,00	
889591	548 737,98	1 477 442,69		25,00	
889592	548 739,09	1 477 417,84		25,00	
889593	548 743,33	1 477 399,58		25,00	
889594	548 757,64	1 477 368,49		25,00	
889595	548 766,55	1 477 358,38		25,00	
889596	548 778,96	1 477 349,04		25,00	
889597	548 795,65	1 477 341,63		25,00	
889598	548 831,36	1 477 341,56		25,00	
889599	549 026,82	1 477 418,45		25,00	
889600	549 044,30	1 477 421,53		25,00	
889601	549 068,77	1 477 423,42		25,00	
889602	549 135,48	1 477 418,48		25,00	
889603	549 163,05	1 477 409,55		25,00	
889604	549 202,30	1 477 399,65		25,00	
889605	549 329,81	1 477 336,30		25,00	
889606	549 344,76	1 477 331,60		25,00	
889607	549 362,99	1 477 327,82		25,00	
889608	549 381,69	1 477 330,11		25,00	
889609	549 405,08	1 477 337,56		25,00	
889610	549 429,88	1 477 347,32		25,00	
889611	549 443,44	1 477 351,04		25,00	
889612	549 456,06	1 477 351,02		25,00	
889613	549 480,83	1 477 345,83		25,00	
889614	549 571,67	1 477 283,86		25,00	
889615	549 608,93	1 477 266,67		25,00	
889616	549 638,98	1 477 264,71		25,00	
889617	549 662,19	1 477 264,67		25,00	
889618	549 683,50	1 477 265,77		25,00	
889619	549 709,39	1 477 274,47		25,00	
889620	549 872,70	1 477 322,47		25,00	
889621	549 914,20	1 477 340,66		25,00	
889622	549 935,16	1 477 353,56		25,00	
889623	550 001,28	1 477 409,18		25,00	
889624	550 050,74	1 477 469,74		25,00	
889625	550 079,53	1 477 511,74		25,00	
889626	550 094,59	1 477 560,64		25,00	
889627	550 095,83	1 477 578,84		25,00	
889628	550 095,87	1 477 600,27		25,00	
889629	550 090,65	1 477 617,67		25,00	
889630	550 083,00	1 477 633,45		25,00	
889631	550 071,30	1 477 648,44		25,00	
889632	550 055,55	1 477 661,41		25,00	

Раздел 2

Сведения о местоположении границ объекта					
1	2	3	4	5	6
889633	550 037,38	1 477 669,94	Картометрический метод	25,00	—
889634	550 014,74	1 477 677,66		25,00	
889635	549 980,38	1 477 684,19		25,00	
889636	549 953,71	1 477 690,32		25,00	
889637	549 935,52	1 477 698,03		25,00	
889638	549 919,77	1 477 708,58		25,00	
889639	549 907,68	1 477 726,80		25,00	
889640	549 897,20	1 477 748,25		25,00	
889641	549 894,01	1 477 769,69		25,00	
889642	549 894,05	1 477 792,33		25,00	
889643	549 912,32	1 477 832,73		25,00	
889644	549 922,88	1 477 853,34		25,00	
889645	549 954,11	1 477 901,40		25,00	
889646	549 971,58	1 477 946,26		25,00	
889647	549 973,63	1 477 961,21		25,00	
889648	549 973,66	1 477 976,17		25,00	
889649	549 968,43	1 477 993,17		25,00	
889650	549 961,98	1 478 004,10		25,00	
889651	549 936,72	1 478 052,48		25,00	
889652	549 928,83	1 478 080,54		25,00	
889653	549 934,29	1 478 163,10		25,00	
889654	549 958,44	1 478 338,23		25,00	
889655	549 972,77	1 478 363,08		25,00	
889656	550 035,88	1 478 427,53		25,00	
889657	550 125,55	1 478 550,67		25,00	
889658	550 184,47	1 478 640,01		25,00	
889659	550 253,51	1 478 663,64		25,00	
889660	550 280,92	1 478 665,27		25,00	
889661	550 292,67	1 478 665,24		25,00	
889662	550 303,01	1 478 662,14		25,00	
889663	550 310,54	1 478 651,78		25,00	
889664	550 313,31	1 478 641,43		25,00	
889665	550 313,28	1 478 623,53		25,00	
889666	550 318,58	1 478 617,08		25,00	
889667	550 325,85	1 478 614,00		25,00	
889668	550 333,39	1 478 613,14		25,00	
889669	550 345,15	1 478 617,03		25,00	
889670	550 365,89	1 478 642,73		25,00	
889671	550 390,60	1 478 693,02		25,00	
889672	550 393,43	1 478 711,47		25,00	
889673	550 397,10	1 478 722,65		25,00	
889674	550 410,54	1 478 736,06		25,00	
889675	550 442,47	1 478 758,92		25,00	
889676	550 472,17	1 478 789,08		25,00	
889677	550 481,71	1 478 803,04		25,00	
889678	550 487,62	1 478 825,96		25,00	
889679	550 488,53	1 478 857,84		25,00	
889680	550 491,39	1 478 896,43		25,00	
889681	550 494,50	1 478 911,25		25,00	
889682	550 502,63	1 478 922,98		25,00	
889683	550 512,44	1 478 931,08		25,00	
889684	550 526,45	1 478 944,47		25,00	
889507	550 541,85	1 478 957,59		25,00	
Часть № 52 (Терзона БО(52))					
889685	562 253,09	1 452 396,54	Картометрический метод	25,00	—

Раздел 2

Сведения о местоположении границ объекта					
1	2	3	4	5	6
889686	561 303,64	1 452 358,62	Картометрический метод	25,00	—
889687	561 255,18	1 452 936,74		25,00	
889688	561 229,98	1 452 946,17		25,00	
889689	561 187,24	1 452 962,79		25,00	
889690	561 167,69	1 452 970,55		25,00	
889691	561 150,50	1 452 977,08		25,00	
889692	561 136,96	1 452 981,97		25,00	
889693	561 119,94	1 452 988,59		25,00	
889694	561 104,82	1 452 994,27		25,00	
889695	561 084,73	1 453 002,25		25,00	
889696	561 054,32	1 453 013,55		25,00	
889697	561 025,15	1 453 025,06		25,00	
889698	560 962,43	1 453 048,45		25,00	
889699	560 936,61	1 453 057,70		25,00	
889700	560 883,10	1 453 077,86		25,00	
889701	560 837,17	1 453 094,20		25,00	
889702	560 843,72	1 452 213,43		25,00	
889703	560 649,34	1 452 207,83		25,00	
889704	560 632,38	1 452 157,17		25,00	
889705	560 480,54	1 452 051,87		25,00	
889706	560 209,82	1 451 738,54		25,00	
889707	560 022,67	1 451 461,73		25,00	
889708	560 010,24	1 451 318,49		25,00	
889709	560 050,93	1 451 123,18		25,00	
889710	560 176,59	1 451 034,58		25,00	
889711	560 487,14	1 450 955,07		25,00	
889712	560 893,68	1 450 899,17		25,00	
889713	561 380,66	1 450 864,16		25,00	
889714	561 427,52	1 450 843,94		25,00	
889715	561 727,05	1 450 857,11		25,00	
889716	561 930,82	1 450 859,44		25,00	
889717	562 073,31	1 450 821,56		25,00	
889718	562 142,62	1 450 785,13	25,00		
889719	562 207,15	1 450 669,17	25,00		
889720	562 222,92	1 451 254,72	25,00		
889685	562 253,09	1 452 396,54	25,00		
Часть № 53 (Терзона БО(53))					
889721	566 269,05	1 451 310,63	Картометрический метод	25,00	—
889722	566 311,69	1 452 960,73		25,00	
889723	566 295,78	1 452 957,29		25,00	
889724	566 151,67	1 452 926,11		25,00	
889725	565 970,39	1 452 891,82		25,00	
889726	565 826,49	1 452 867,56		25,00	
889727	565 783,81	1 452 857,63		25,00	
889728	565 268,33	1 452 879,36		25,00	
889729	564 976,45	1 452 891,66		25,00	
889730	564 972,28	1 451 320,57		25,00	
889721	566 269,05	1 451 310,63		25,00	
Часть № 54 (Терзона БО(54))					
889731	548 596,46	1 462 174,79	Картометрический метод	25,00	—
889732	547 616,33	1 462 149,93		25,00	
889733	547 594,95	1 461 054,04		25,00	
889734	547 610,34	1 461 053,65		25,00	
889735	548 579,29	1 461 028,86		25,00	
889731	548 596,46	1 462 174,79		25,00	

Раздел 2

Сведения о местоположении границ объекта					
1	2	3	4	5	6
Часть № 55 (Терзона БО(55))					
889736	547 669,75	1 478 914,42	Картометрический метод	25,00	—
889737	547 575,31	1 479 207,19		25,00	
889738	547 387,42	1 479 789,48		25,00	
889739	546 827,24	1 479 780,58		25,00	
889740	546 834,60	1 479 297,28		25,00	
889741	546 841,28	1 479 176,81		25,00	
889742	546 858,16	1 478 873,00		25,00	
889743	547 270,56	1 478 899,59		25,00	
889736	547 669,75	1 478 914,42		25,00	
Часть № 56 (Терзона БО(56))					
889744	552 367,11	1 461 162,53	Картометрический метод	25,00	—
889745	552 103,90	1 461 994,60		25,00	
889746	551 432,58	1 461 771,30		25,00	
889747	551 685,65	1 460 971,24		25,00	
889744	552 367,11	1 461 162,53		25,00	
Часть № 57 (Терзона БО(57))					
889748	565 776,40	1 453 332,72	Картометрический метод	25,00	—
889749	565 754,08	1 453 424,20		25,00	
889750	565 703,66	1 453 492,32		25,00	
889751	565 664,56	1 453 524,60		25,00	
889752	565 625,44	1 453 556,90		25,00	
889753	565 554,74	1 453 593,66		25,00	
889754	565 411,42	1 453 662,38		25,00	
889755	565 264,90	1 453 692,02		25,00	
889756	565 090,92	1 453 715,26		25,00	
889757	564 906,94	1 453 724,28		25,00	
889758	564 887,86	1 453 192,00		25,00	
889759	565 772,56	1 453 147,36		25,00	
889748	565 776,40	1 453 332,72		25,00	
Часть № 58 (Терзона БО(58))					
889760	548 530,77	1 465 747,08	Картометрический метод	25,00	—
889761	548 585,94	1 465 974,32		25,00	
889762	548 473,67	1 466 090,28		25,00	
889763	548 153,93	1 466 089,94		25,00	
889764	547 615,94	1 465 885,34		25,00	
889765	547 603,89	1 465 702,91		25,00	
889766	547 599,81	1 465 631,18		25,00	
889767	547 597,53	1 465 591,64		25,00	
889768	547 791,23	1 465 565,57		25,00	
889769	548 220,65	1 465 638,21		25,00	
889760	548 530,77	1 465 747,08		25,00	
Часть № 59 (Терзона БО(59))					
889770	558 973,93	1 453 350,21	Картометрический метод	25,00	—
889771	558 745,91	1 453 376,64		25,00	
889772	558 736,14	1 453 479,45		25,00	
889773	558 512,99	1 453 454,47		25,00	
889774	558 434,52	1 453 546,97		25,00	
889775	558 302,91	1 453 531,94		25,00	
889776	558 370,88	1 453 143,03		25,00	
889777	558 935,99	1 453 122,66		25,00	
889770	558 973,93	1 453 350,21		25,00	
Часть № 60 (Терзона БО(60))					
889778	549 150,89	1 452 315,08	Картометрический метод	25,00	—
889779	549 106,41	1 452 558,92		25,00	

Раздел 2

Сведения о местоположении границ объекта					
1	2	3	4	5	6
889780	549 120,09	1 452 559,49	Картометрический метод	25,00	—
889781	549 119,67	1 452 568,56		25,00	
889782	549 122,82	1 452 569,03		25,00	
889783	549 122,04	1 452 575,36		25,00	
889784	549 113,47	1 452 573,98		25,00	
889785	549 102,27	1 452 629,68		25,00	
889786	549 096,62	1 452 637,94		25,00	
889787	549 095,60	1 452 640,29		25,00	
889788	549 093,14	1 452 640,81		25,00	
889789	549 063,13	1 452 639,04		25,00	
889790	549 028,91	1 452 632,12		25,00	
889791	549 019,08	1 452 630,20		25,00	
889792	549 011,59	1 452 629,33		25,00	
889793	548 788,69	1 452 574,20		25,00	
889794	548 681,51	1 452 466,41		25,00	
889795	548 545,57	1 452 329,63		25,00	
889796	548 616,64	1 452 205,75		25,00	
889797	548 686,44	1 452 206,34		25,00	
889798	548 826,13	1 452 290,08		25,00	
889799	548 872,35	1 452 286,83		25,00	
889800	548 877,12	1 452 261,97		25,00	
889801	548 931,86	1 452 289,55		25,00	
889802	549 042,76	1 452 302,10		25,00	
889778	549 150,89	1 452 315,08		25,00	
Часть № 61 (Терзона БО(61))					
889803	543 325,98	1 460 151,34	Картометрический метод	25,00	—
889804	543 405,90	1 460 211,96		25,00	
889805	543 352,34	1 460 381,80		25,00	
889806	542 974,12	1 460 348,72		25,00	
889807	542 964,00	1 460 078,58		25,00	
889808	543 096,82	1 459 929,94		25,00	
889809	543 352,10	1 460 027,02		25,00	
889803	543 325,98	1 460 151,34		25,00	
Часть № 62 (Терзона БО(62))					
889810	546 543,78	1 467 805,30	Картометрический метод	25,00	—
889811	546 483,36	1 467 948,90		25,00	
889812	546 504,18	1 468 170,98		25,00	
889813	546 345,50	1 468 242,10		25,00	
889814	546 156,46	1 468 205,34		25,00	
889815	546 197,30	1 467 913,78		25,00	
889816	546 290,92	1 467 706,86		25,00	
889810	546 543,78	1 467 805,30		25,00	
Часть № 63 (Терзона БО(63))					
889817	558 001,60	1 461 026,78	Картометрический метод	25,00	—
889818	558 194,62	1 461 161,46		25,00	
889819	558 281,65	1 461 303,13		25,00	
889820	558 168,11	1 461 511,53		25,00	
889821	557 899,94	1 461 319,76		25,00	
889822	557 925,58	1 461 261,09		25,00	
889823	557 753,86	1 461 131,36		25,00	
889824	557 790,34	1 461 088,40		25,00	
889825	557 913,69	1 461 176,52		25,00	
889826	557 986,41	1 461 074,70		25,00	
889817	558 001,60	1 461 026,78		25,00	
Часть № 64 (Терзона БО(64))					

Раздел 2

Сведения о местоположении границ объекта					
1	2	3	4	5	6
889845	548 185,80	1 460 921,16	Картометрический метод	25,00	—
889846	547 950,48	1 460 930,77		25,00	
889847	547 945,55	1 460 633,70		25,00	
889848	548 182,23	1 460 626,85		25,00	
889845	548 185,80	1 460 921,16		25,00	
Часть № 65 (Терзона БО(65))					
889849	553 027,22	1 462 798,32	Картометрический метод	25,00	—
889850	552 867,36	1 462 852,14		25,00	
889851	552 850,34	1 462 608,98		25,00	
889852	553 026,94	1 462 564,26		25,00	
889849	553 027,22	1 462 798,32		25,00	
Часть № 66 (Терзона БО(66))					
889853	554 540,89	1 452 075,85	Картометрический метод	25,00	—
889854	554 506,18	1 452 119,24		25,00	
889855	554 458,72	1 452 326,88		25,00	
889856	554 428,38	1 452 539,82		25,00	
889857	554 444,92	1 452 641,11		25,00	
889858	554 320,86	1 452 649,46		25,00	
889859	554 305,70	1 452 661,00		25,00	
889860	554 283,14	1 452 701,28		25,00	
889861	554 214,38	1 452 685,96		25,00	
889862	554 204,50	1 452 554,26		25,00	
889863	554 095,56	1 452 436,08		25,00	
889864	554 010,28	1 452 436,59		25,00	
889865	554 017,63	1 452 012,30		25,00	
889866	554 045,78	1 452 032,58		25,00	
889867	554 134,72	1 452 094,36		25,00	
889868	554 288,08	1 452 100,12		25,00	
889869	554 380,90	1 452 086,44		25,00	
889870	554 439,34	1 452 062,40		25,00	
889853	554 540,89	1 452 075,85		25,00	
Часть № 67 (Терзона БО(67))					
889871	553 306,67	1 452 481,16	Картометрический метод	25,00	—
889872	553 256,76	1 452 552,95		25,00	
889873	553 212,38	1 452 553,65		25,00	
889874	553 210,96	1 452 604,71		25,00	
889875	553 131,41	1 452 625,93		25,00	
889876	553 119,82	1 452 595,04		25,00	
889877	553 057,09	1 452 595,48		25,00	
889878	552 921,11	1 452 539,96		25,00	
889879	552 928,96	1 452 451,57		25,00	
889880	553 023,11	1 452 370,20		25,00	
889881	553 189,53	1 452 369,82		25,00	
889882	553 283,72	1 452 432,70		25,00	
889871	553 306,67	1 452 481,16		25,00	
Часть № 68 (Терзона БО(68))					
889890	561 229,44	1 453 142,77	Картометрический метод	25,00	—
889891	561 220,46	1 453 275,92		25,00	
889892	560 848,86	1 453 197,50		25,00	
889893	560 848,12	1 453 185,84		25,00	
889894	560 843,36	1 453 111,10		25,00	
889895	560 889,37	1 453 094,74		25,00	
889896	560 942,89	1 453 074,57		25,00	
889897	560 968,66	1 453 065,34		25,00	
889898	561 031,68	1 453 041,83		25,00	

Раздел 2

Сведения о местоположении границ объекта					
1	2	3	4	5	6
889899	561 060,84	1 453 030,33	Картометрический метод	25,00	—
889900	561 091,28	1 453 019,01		25,00	
889901	561 111,38	1 453 011,03		25,00	
889902	561 126,42	1 453 005,39		25,00	
889903	561 143,43	1 452 998,77		25,00	
889904	561 156,62	1 452 993,86		25,00	
889905	561 174,22	1 452 986,92		25,00	
889906	561 193,71	1 452 979,58		25,00	
889907	561 236,45	1 452 962,97		25,00	
889890	561 229,44	1 453 142,77		25,00	

Раздел 3

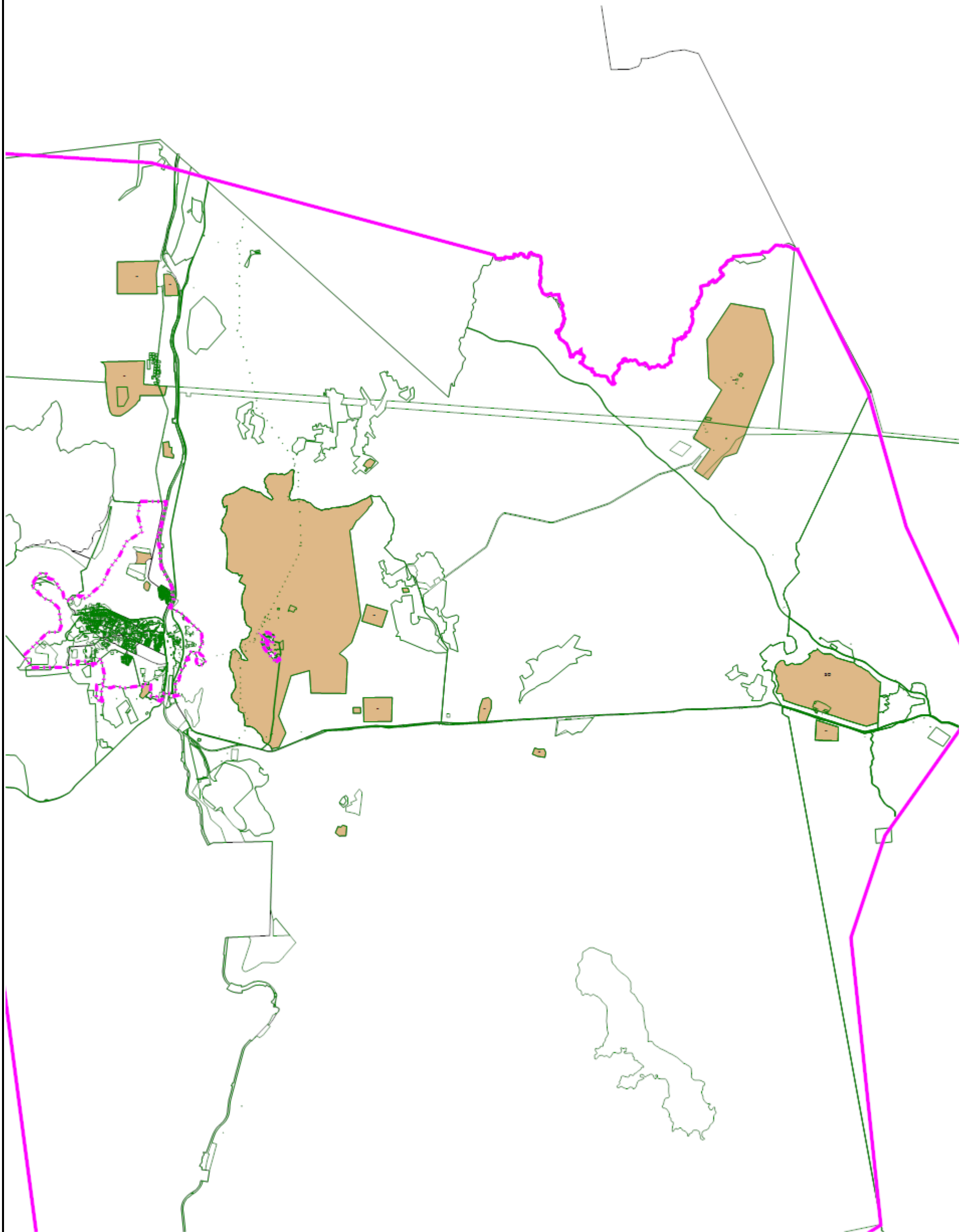
Сведения о местоположении измененных (уточненных) границ объекта

1. Система координат МСК-51

2. Сведения о характерных точках границ объекта

Обозначение характерных точек границы	Существующие координаты, м		Измененные (уточненные) координаты, м		Метод определения координат характерной точки	Средняя квадратическа я погрешность положения характерной точки (Mt), м	Описание обозначения точки на местности (при наличии)
	X	Y	X	Y			
1	2	3	4	5	6	7	8
—	—	—	—	—	—	—	—
3. Сведения о характерных точках части (частей) границы объекта							
1	2	3	4	5	6	7	8
—	—	—	—	—	—	—	—

Розділ 4
План границь об'єкта



Масштаб 1:15000

Підпис _____ Дата « ____ » _____ 20 ____ г.

Місце для отиску печат (пріналічии) лица, составившего описание местоположения границь об'єкта

Прохождение границы		Описание прохождения границы
от точки	до точки	
1	2	3
—	—	—

ОПИСАНИЕ МЕСТОПОЛОЖЕНИЯ ГРАНИЦ

Зона коммунально-складских объектов (ПК)

(наименование объекта, местоположение границ которого описано (далее - объект))

Раздел 1

Сведения об объекте		
№ п/п	Характеристики объекта	Описание характеристик
1	2	3
1	Местоположение объекта	Мурманская область, г Оленегорск
2	Площадь объекта ± величина погрешности определения площади ($P \pm \Delta P$)	147 604 м² ± 25 м²
3	Иные характеристики объекта	<p>Вид объекта реестра границ: Территориальная зона</p> <p>Виды разрешенного использования земельных участков, расположенных в территориальной зоне:</p> <p>Основной вид разрешенного использования: Коммунальное обслуживание (3.1)</p> <p>Вспомогательные виды: Деловое управление (4.1), Бытовое обслуживание (3.3), Магазины (4.4), Общественное питание (4.6), Объекты дорожного сервиса (4.9.1), Земельные участки (территории) общего пользования (12.0)</p> <p>Основной вид разрешенного использования: Рынки (4.3)</p> <p>Вспомогательные виды: Бытовое обслуживание (3.3), Деловое управление (4.1), Земельные участки (территории) общего пользования (12.0), Магазины (4.4), Общественное питание (4.6), Объекты дорожного сервиса (4.9.1)</p> <p>Основной вид разрешенного использования: Энергетика (6.7)</p> <p>Вспомогательные виды: Бытовое обслуживание (3.3), Деловое управление (4.1), Земельные участки (территории) общего пользования (12.0), Магазины (4.4), Общественное питание (4.6), Объекты дорожного сервиса (4.9.1)</p> <p>Основной вид разрешенного использования: Связь (6.8)</p> <p>Вспомогательные виды: Бытовое обслуживание (3.3), Деловое управление (4.1), Земельные участки (территории) общего пользования (12.0), Магазины (4.4), Общественное питание (4.6), Объекты дорожного сервиса (4.9.1)</p> <p>Основной вид разрешенного использования: Склад (6.9)</p> <p>Вспомогательные виды: Бытовое обслуживание (3.3), Деловое управление (4.1), Земельные участки (территории) общего пользования (12.0), Магазины (4.4), Общественное питание (4.6), Объекты дорожного сервиса (4.9.1)</p> <p>Основной вид разрешенного использования: Служебные гаражи (4.9)</p> <p>Вспомогательные виды: Бытовое обслуживание (3.3), Деловое управление (4.1), Земельные участки (территории) общего пользования (12.0), Магазины (4.4), Общественное питание (4.6), Объекты дорожного сервиса (4.9.1)</p> <p>Основной вид разрешенного использования: Автомобильный транспорт (7.2)</p> <p>Вспомогательные виды: Бытовое обслуживание (3.3), Деловое управление (4.1), Земельные участки (территории) общего пользования (12.0), Магазины (4.4), Общественное питание (4.6), Объекты дорожного сервиса (4.9.1)</p> <p>Условно разрешенный вид разрешенного использования:</p> <p>Ветеринарное обслуживание (3.10)</p> <p>Вспомогательные виды: Бытовое обслуживание (3.3), Деловое управление (4.1), Земельные участки (территории) общего пользования (12.0), Магазины (4.4), Общественное питание (4.6), Объекты дорожного сервиса (4.9.1)</p> <p>Основной вид разрешенного использования: Складские площадки (6.9.1)</p> <p>Вспомогательные виды: Бытовое обслуживание (3.3), Деловое управление (4.1), Земельные участки (территории) общего пользования (12.0), Магазины (4.4), Общественное питание (4.6), Объекты дорожного сервиса (4.9.1)</p>

Раздел 2

Сведения о местоположении границ объекта					
1. Система координат МСК-51					
2. Сведения о характерных точках границ объекта					
Обозначение характерных точек границ	Координаты, м		Метод определения координат характерной точки	Средняя квадратическая погрешность положения характерной точки (Mt), м	Описание обозначения точки на местности (при наличии)
	X	Y			
1	2	3	4	5	6
Терзона ПК(1)					
799479	550 633,82	1 450 370,28	Картометрический метод	25,00	—
799480	550 580,94	1 450 444,76		25,00	
799481	550 567,00	1 450 444,40		25,00	
799482	550 557,21	1 450 444,82		25,00	
799483	550 548,20	1 450 444,96		25,00	
799484	550 537,24	1 450 444,64		25,00	
799485	550 527,59	1 450 445,63		25,00	
799486	550 518,65	1 450 446,02		25,00	
799487	550 509,34	1 450 446,32		25,00	
799488	550 499,89	1 450 446,73		25,00	
799489	550 490,63	1 450 446,40		25,00	
799490	550 475,66	1 450 447,14		25,00	
799491	550 466,57	1 450 447,97		25,00	
799492	550 457,90	1 450 447,93		25,00	
799493	550 449,05	1 450 448,53		25,00	
799494	550 440,00	1 450 448,86		25,00	
799495	550 420,99	1 450 449,48		25,00	
799496	550 412,80	1 450 450,04		25,00	
799497	550 405,95	1 450 450,12		25,00	
799498	550 397,37	1 450 450,30		25,00	
799499	550 388,68	1 450 450,41		25,00	
799500	550 379,85	1 450 450,75		25,00	
799501	550 371,11	1 450 451,08		25,00	
799502	550 355,91	1 450 451,84		25,00	
799503	550 334,09	1 450 452,28		25,00	
799504	550 324,55	1 450 452,66		25,00	
799505	550 310,33	1 450 453,56		25,00	
799506	550 295,95	1 450 454,01		25,00	
799507	550 278,06	1 450 454,61		25,00	
799508	550 269,09	1 450 455,04		25,00	
799509	550 259,81	1 450 455,27		25,00	
799510	550 251,03	1 450 455,38		25,00	
799511	550 242,24	1 450 455,48		25,00	
799512	550 233,01	1 450 455,68		25,00	
799513	550 223,48	1 450 456,15		25,00	
799514	550 223,00	1 450 434,37		25,00	
799515	550 232,72	1 450 434,00		25,00	
799516	550 241,85	1 450 433,52		25,00	
799517	550 250,91	1 450 433,02		25,00	
799518	550 259,96	1 450 432,58		25,00	
799519	550 269,54	1 450 432,30		25,00	
799520	550 278,24	1 450 431,82		25,00	
799521	550 295,53	1 450 431,42		25,00	
799522	550 309,62	1 450 430,83		25,00	
799523	550 324,00	1 450 430,24		25,00	
799524	550 333,47	1 450 430,08		25,00	

Раздел 2

Сведения о местоположении границ объекта					
1	2	3	4	5	6
799525	550 339,68	1 450 407,04	Картометрический метод	25,00	—
799526	550 338,16	1 450 305,92		25,00	
799527	550 482,38	1 450 304,78		25,00	
799528	550 589,71	1 450 303,94		25,00	
799529	550 572,79	1 450 330,41		25,00	
799530	550 597,05	1 450 345,83		25,00	
799479	550 633,82	1 450 370,28		25,00	
Терзона ПК(2)					
799531	551 299,59	1 450 002,09	Картометрический метод	25,00	—
799532	551 286,19	1 450 004,91		25,00	
799533	551 275,25	1 450 015,02		25,00	
799534	551 275,28	1 449 991,93		25,00	
799535	551 275,32	1 449 941,79		25,00	
799536	551 274,60	1 449 869,17		25,00	
799537	551 275,20	1 449 857,84		25,00	
799538	551 280,24	1 449 848,71		25,00	
799539	551 290,16	1 449 842,24		25,00	
799540	551 290,93	1 449 824,89		25,00	
799541	551 316,61	1 449 825,49		25,00	
799542	551 317,71	1 449 838,51		25,00	
799543	551 338,23	1 449 836,94		25,00	
799544	551 394,96	1 449 819,60		25,00	
799545	551 407,56	1 449 845,09		25,00	
799546	551 428,42	1 449 858,70		25,00	
799547	551 437,37	1 449 859,20		25,00	
799548	551 452,15	1 449 864,95		25,00	
799549	551 461,15	1 449 878,07		25,00	
799550	551 461,81	1 449 881,32		25,00	
799551	551 462,10	1 449 885,01		25,00	
799552	551 463,54	1 449 887,96		25,00	
799553	551 466,35	1 449 889,72		25,00	
799554	551 470,61	1 449 889,63		25,00	
799555	551 476,19	1 449 893,86		25,00	
799556	551 482,23	1 449 896,98		25,00	
799557	551 485,09	1 449 898,90		25,00	
799558	551 492,31	1 449 906,32		25,00	
799559	551 492,69	1 449 909,98		25,00	
799560	551 486,86	1 449 929,50		25,00	
799561	551 485,48	1 449 932,41		25,00	
799562	551 469,31	1 449 944,84		25,00	
799563	551 462,51	1 449 943,74		25,00	
799564	551 459,36	1 449 942,56		25,00	
799565	551 442,82	1 449 971,33		25,00	
799566	551 420,12	1 449 970,92		25,00	
799567	551 402,08	1 449 991,81		25,00	
799568	551 384,28	1 449 995,45		25,00	
799531	551 299,59	1 450 002,09		25,00	
Терзона ПК(3)					
799569	550 733,73	1 453 643,34	Картометрический метод	25,00	—
799570	550 822,94	1 453 686,98		25,00	
799571	550 790,56	1 453 764,17		25,00	
799572	550 781,10	1 453 786,72		25,00	
799573	550 752,93	1 453 773,69		25,00	
799574	550 689,94	1 453 744,56		25,00	
799575	550 693,63	1 453 734,31		25,00	

Раздел 2

Сведения о местоположении границ объекта					
1	2	3	4	5	6
799576	550 706,27	1 453 708,24	Картометрический метод	25,00	—
799569	550 733,73	1 453 643,34		25,00	
Терзона ПК(4)					
799577	551 617,02	1 450 388,64	Картометрический метод	25,00	—
799578	551 559,06	1 450 389,62		25,00	
799579	551 559,07	1 450 361,09		25,00	
799580	551 558,00	1 450 326,65		25,00	
799581	551 564,28	1 450 326,65		25,00	
799582	551 564,18	1 450 319,11		25,00	
799583	551 564,33	1 450 311,40		25,00	
799584	551 581,54	1 450 311,29		25,00	
799585	551 583,22	1 450 310,46		25,00	
799586	551 607,21	1 450 309,81		25,00	
799587	551 608,75	1 450 332,16		25,00	
799588	551 616,27	1 450 343,67		25,00	
799589	551 616,52	1 450 359,35		25,00	
799577	551 617,02	1 450 388,64		25,00	
Терзона ПК(5)					
799590	550 786,99	1 449 582,49	Картометрический метод	25,00	—
799591	550 836,64	1 449 591,35		25,00	
799592	550 821,00	1 449 670,06		25,00	
799593	550 771,42	1 449 662,72		25,00	
799590	550 786,99	1 449 582,49		25,00	
Терзона ПК(6)					
799594	551 799,48	1 450 244,65	Картометрический метод	25,00	—
799595	551 750,10	1 450 244,14		25,00	
799596	551 748,91	1 450 233,72		25,00	
799597	551 743,50	1 450 233,94		25,00	
799598	551 743,55	1 450 201,22		25,00	
799599	551 743,54	1 450 193,72		25,00	
799600	551 743,37	1 450 185,15		25,00	
799601	551 799,34	1 450 184,03		25,00	
799602	551 798,64	1 450 202,64		25,00	
799594	551 799,48	1 450 244,65		25,00	
Терзона ПК(7)					
810382	551 048,55	1 452 370,68	Картометрический метод	25,00	—
900263	551 050,03	1 452 380,57		25,00	
900261	551 052,18	1 452 395,61		25,00	
799604	551 056,88	1 452 425,42		25,00	
799605	551 001,82	1 452 432,76		25,00	
799606	550 996,33	1 452 408,58		25,00	
799607	550 992,88	1 452 388,57		25,00	
799608	550 991,19	1 452 378,71		25,00	
810382	551 048,55	1 452 370,68		25,00	
Терзона ПК(8)					
799609	551 886,23	1 450 290,26	Картометрический метод	25,00	—
799610	551 866,37	1 450 290,32		25,00	
799611	551 866,35	1 450 279,25		25,00	
799612	551 854,04	1 450 271,05		25,00	
799613	551 853,61	1 450 255,46		25,00	
799614	551 861,83	1 450 243,35		25,00	
799615	551 858,68	1 450 182,08		25,00	
799616	551 887,87	1 450 183,32		25,00	
799617	551 889,82	1 450 229,88		25,00	
799618	551 885,68	1 450 257,42		25,00	

Раздел 2

Сведения о местоположении границ объекта					
1	2	3	4	5	6
799609	551 886,23	1 450 290,26	Картометрический метод	25,00	—
Терзона ПК(9)					
799619	550 749,00	1 453 582,82	Картометрический метод	25,00	—
799620	550 771,14	1 453 582,46		25,00	
799621	550 771,38	1 453 600,56		25,00	
799622	550 749,46	1 453 601,08		25,00	
799619	550 749,00	1 453 582,82		25,00	
Терзона ПК(10)					
799623	552 338,24	1 450 066,24	Картометрический метод	25,00	—
799624	552 338,07	1 450 077,40		25,00	
799625	552 337,50	1 450 102,65		25,00	
799626	552 294,52	1 450 105,41		25,00	
799627	552 298,36	1 450 053,00		25,00	
799628	552 310,72	1 450 053,65		25,00	
799629	552 323,27	1 450 056,17		25,00	
799630	552 329,02	1 450 058,36		25,00	
799631	552 334,73	1 450 061,33		25,00	
799623	552 338,24	1 450 066,24		25,00	
Терзона ПК(11)					
799632	551 104,66	1 450 035,88	Картометрический метод	25,00	—
799633	551 117,16	1 450 085,23		25,00	
799634	551 091,73	1 450 115,57		25,00	
799635	551 079,29	1 450 047,64		25,00	
799632	551 104,66	1 450 035,88		25,00	
Терзона ПК(12)					
799636	552 359,83	1 450 229,81	Картометрический метод	25,00	—
799637	552 360,22	1 450 267,74		25,00	
799638	552 376,63	1 450 269,99		25,00	
799639	552 379,53	1 450 292,48		25,00	
799640	552 376,84	1 450 302,23		25,00	
799642	552 347,70	1 450 303,47		25,00	
799643	552 323,14	1 450 291,30		25,00	
799644	552 282,89	1 450 300,79		25,00	
799645	552 267,67	1 450 292,83		25,00	
799646	552 264,46	1 450 241,51		25,00	
799647	552 268,47	1 450 233,30		25,00	
799648	552 275,55	1 450 217,50		25,00	
799649	552 297,72	1 450 221,22		25,00	
799650	552 297,50	1 450 229,66		25,00	
799636	552 359,83	1 450 229,81		25,00	
Терзона ПК(13)					
799651	550 402,13	1 450 009,46	Картометрический метод	25,00	—
799652	550 406,09	1 450 223,19		25,00	
799653	550 343,85	1 450 225,35		25,00	
799654	550 343,56	1 450 191,26		25,00	
799655	550 299,55	1 450 190,47		25,00	
799656	550 299,43	1 450 226,56		25,00	
799657	550 207,85	1 450 230,07		25,00	
799658	550 199,21	1 450 113,98		25,00	
799659	550 271,37	1 450 109,54		25,00	
799660	550 270,84	1 450 058,53		25,00	
799661	550 326,16	1 450 061,03		25,00	
799662	550 353,75	1 450 028,08		25,00	
799663	550 392,33	1 450 024,18		25,00	
799664	550 392,06	1 450 013,84		25,00	

Раздел 2

Сведения о местоположении границ объекта					
1	2	3	4	5	6
799651	550 402,13	1 450 009,46	Картометрический метод	25,00	—
Терзона ПК(14)					
799665	550 414,47	1 450 239,79	Картометрический метод	25,00	—
799666	550 432,57	1 450 251,74		25,00	
799667	550 435,61	1 450 281,59		25,00	
799668	550 356,16	1 450 301,73		25,00	
799669	550 355,02	1 450 295,30		25,00	
799670	550 354,48	1 450 274,51		25,00	
799671	550 268,57	1 450 275,60		25,00	
799672	550 268,17	1 450 238,83		25,00	
799673	550 305,38	1 450 234,13		25,00	
799674	550 349,31	1 450 235,67		25,00	
799665	550 414,47	1 450 239,79		25,00	
3. Сведения о характерных точках части (частей) границы объекта					
1	2	3	4	5	6
—	—	—	—	—	—

Раздел 3

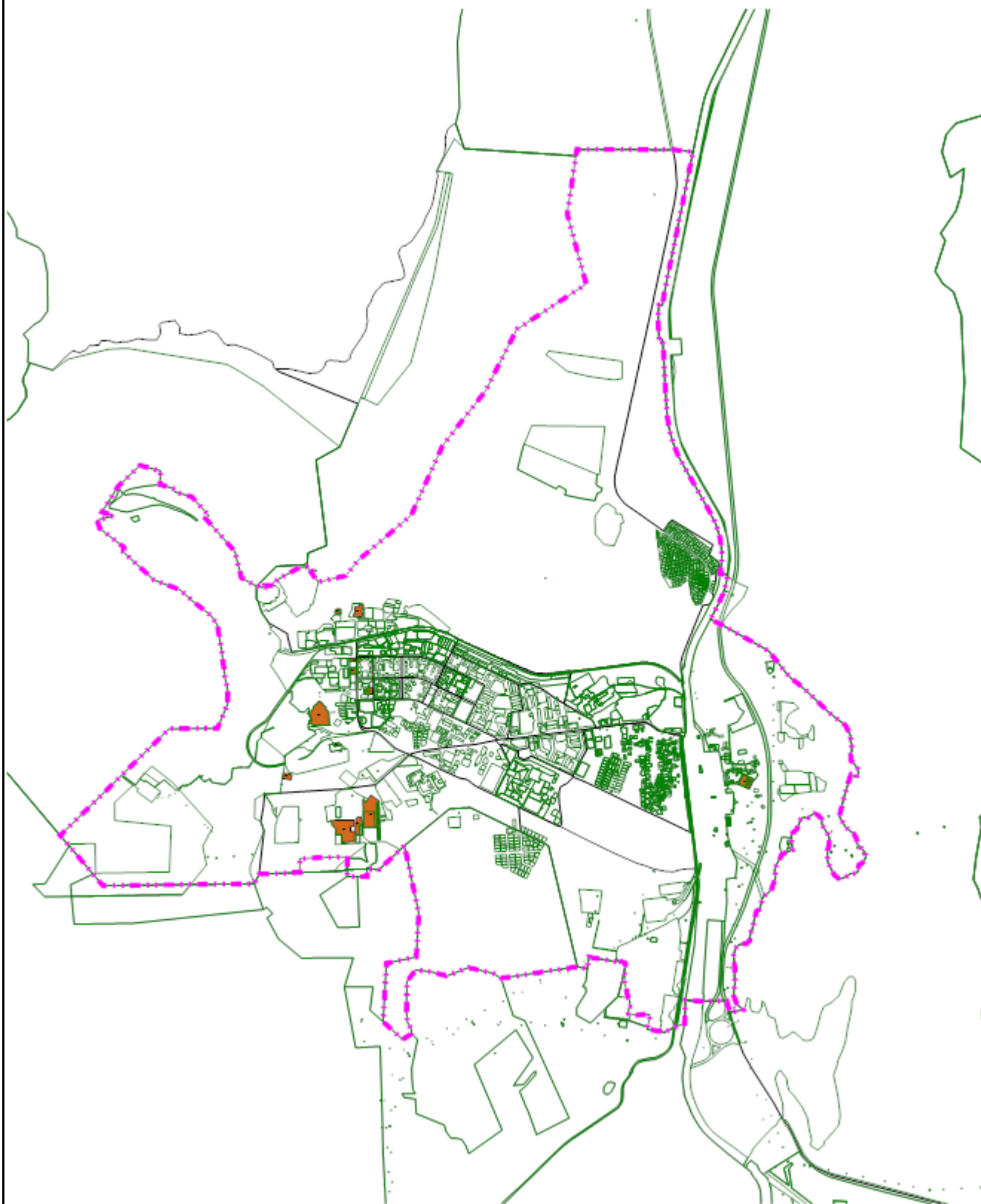
Сведения о местоположении измененных (уточненных) границ объекта

1. Система координат МСК-51

2. Сведения о характерных точках границ объекта

Обозначение характерных точек границы	Существующие координаты, м		Измененные (уточненные) координаты, м		Метод определения координат характерной точки	Средняя квадратическа я погрешность положения характерной точки (Mt), м	Описание обозначения точки на местности (при наличии)
	X	Y	X	Y			
1	2	3	4	5	6	7	8
—	—	—	—	—	—	—	—
3. Сведения о характерных точках части (частей) границы объекта							
1	2	3	4	5	6	7	8
—	—	—	—	—	—	—	—

План границ объекта



Масштаб 1:50 000

Подпись _____ Дата « 27 » марта 20 23 г.

Место для оттиска печати (при наличии) лица, составившего описание местоположения границ объекта

Прохождение границы		Описание прохождения границы
от точки	до точки	
1	2	3
—	—	—

ОПИСАНИЕ МЕСТОПОЛОЖЕНИЯ ГРАНИЦ
Зона размещения объектов инженерной инфраструктуры (ИИ)

(наименование объекта, местоположение границ которого описано (далее - объект))

Раздел 1

Сведения об объекте		
№ п/п	Характеристики объекта	Описание характеристик
1	2	3
1	Местоположение объекта	Мурманская область, г Оленегорск
2	Площадь объекта ± величина погрешности определения площади ($P \pm \Delta P$)	255 248 м² ± 25 м²
3	Иные характеристики объекта	<p>Вид объекта реестра границ: Территориальная зона</p> <p>Виды разрешенного использования земельных участков, расположенных в территориальной зоне:</p> <p>Основной вид разрешенного использования: Энергетика (6.7)</p> <p>Вспомогательные виды: Автомобильный транспорт (7.2), Служебные гаражи (4.9), Земельные участки (территории) общего пользования (12.0)</p> <p>Основной вид разрешенного использования: Связь (6.8)</p> <p>Вспомогательные виды: Автомобильный транспорт (7.2), Служебные гаражи (4.9), Земельные участки (территории) общего пользования (12.0)</p> <p>Основной вид разрешенного использования: Коммунальное обслуживание (3.1)</p> <p>Вспомогательные виды: Автомобильный транспорт (7.2), Служебные гаражи (4.9), Земельные участки (территории) общего пользования (12.0)</p> <p>Основной вид разрешенного использования: Трубопроводный транспорт (7.5)</p> <p>Вспомогательные виды: Автомобильный транспорт (7.2), Служебные гаражи (4.9), Земельные участки (территории) общего пользования (12.0)</p> <p>Основной вид разрешенного использования: Обеспечение космической деятельности (6.10)</p> <p>Вспомогательные виды: Автомобильный транспорт (7.2), Служебные гаражи (4.9), Земельные участки (территории) общего пользования (12.0)</p> <p>Условно разрешенный вид разрешенного использования: Склад (6.9)</p> <p>Вспомогательные виды: Автомобильный транспорт (7.2), Служебные гаражи (4.9), Земельные участки (территории) общего пользования (12.0)</p> <p>Условно разрешенный вид разрешенного использования: Бытовое обслуживание (3.3)</p> <p>Вспомогательные виды: Автомобильный транспорт (7.2), Служебные гаражи (4.9), Земельные участки (территории) общего пользования (12.0)</p>

Раздел 2

Сведения о местоположении границ объекта

1. Система координат _____

2. Сведения о характерных точках границ объекта

Обозначение характерных точек границ	Координаты, м		Метод определения координат характерной точки	Средняя квадратическая погрешность положения характерной точки (Mt), м	Описание обозначения точки на местности (при наличии)
	X	Y			
1	2	3	4	5	6
Терзона ИИ(1)					
793504	548 512,05	1 452 583,10	Картометрический метод	25,00	—
793505	548 568,44	1 452 591,82		25,00	
793506	548 558,74	1 452 657,12		25,00	
793507	548 501,98	1 452 648,30		25,00	
793504	548 512,05	1 452 583,10		25,00	
Терзона ИИ(2)					
793508	552 386,57	1 449 857,41	Картометрический метод	25,00	—
793509	552 378,76	1 449 853,13		25,00	
793510	552 381,88	1 449 842,14		25,00	
793511	552 383,32	1 449 837,07		25,00	
793512	552 374,80	1 449 834,60		25,00	
793513	552 345,04	1 449 825,94		25,00	
793514	552 329,82	1 449 821,50		25,00	
793515	552 326,44	1 449 813,10		25,00	
793516	552 306,79	1 449 764,16		25,00	
793517	552 296,48	1 449 756,26		25,00	
793518	552 278,96	1 449 728,44		25,00	
793519	552 276,76	1 449 726,08		25,00	
793520	552 270,31	1 449 717,51		25,00	
793521	552 272,39	1 449 715,84		25,00	
793522	552 267,12	1 449 709,72		25,00	
793523	552 320,76	1 449 660,48		25,00	
793524	552 334,61	1 449 670,21		25,00	
793525	552 357,94	1 449 648,91		25,00	
793526	552 356,85	1 449 647,67		25,00	
793527	552 361,33	1 449 644,05		25,00	
793528	552 362,32	1 449 644,91		25,00	
793529	552 393,59	1 449 616,89		25,00	
793530	552 410,17	1 449 614,46		25,00	
793531	552 409,42	1 449 611,17		25,00	
793532	552 387,78	1 449 576,36		25,00	
793533	552 313,27	1 449 456,46		25,00	
793534	552 327,40	1 449 446,28		25,00	
793535	552 332,96	1 449 442,29		25,00	
793536	552 326,32	1 449 431,66		25,00	
793537	552 306,55	1 449 399,93		25,00	
793538	552 309,26	1 449 398,62		25,00	
793539	552 325,86	1 449 425,22		25,00	
793540	552 337,00	1 449 443,08		25,00	
793541	552 327,66	1 449 449,81		25,00	
793542	552 317,30	1 449 457,26		25,00	
793543	552 331,26	1 449 479,72		25,00	
793544	552 351,77	1 449 512,72		25,00	
793545	552 389,44	1 449 573,33		25,00	
793546	552 413,29	1 449 611,71		25,00	
793547	552 422,56	1 449 611,41		25,00	
793548	552 427,37	1 449 613,19		25,00	

Раздел 2

Сведения о местоположении границ объекта					
1	2	3	4	5	6
793549	552 426,73	1 449 615,11	Картометрический метод	25,00	—
793550	552 441,82	1 449 622,24		25,00	
793551	552 447,57	1 449 624,96		25,00	
793552	552 473,65	1 449 603,57		25,00	
793553	552 485,80	1 449 592,65		25,00	
793554	552 486,11	1 449 597,26		25,00	
793555	552 491,59	1 449 606,72		25,00	
793556	552 504,85	1 449 599,70		25,00	
793557	552 521,95	1 449 589,49		25,00	
793558	552 607,47	1 449 540,41		25,00	
793559	552 659,84	1 449 631,00		25,00	
793560	552 695,90	1 449 693,83		25,00	
793561	552 722,08	1 449 739,75		25,00	
793562	552 721,57	1 449 805,68		25,00	
793563	552 719,41	1 449 807,48		25,00	
793564	552 705,67	1 449 816,71		25,00	
793565	552 678,58	1 449 837,09		25,00	
793566	552 692,21	1 449 864,65		25,00	
793567	552 694,65	1 449 873,90		25,00	
793568	552 693,55	1 449 883,39		25,00	
793569	552 685,82	1 449 888,96		25,00	
793570	552 688,74	1 449 882,92		25,00	
793571	552 689,38	1 449 874,26		25,00	
793572	552 688,06	1 449 866,85		25,00	
793573	552 679,53	1 449 848,91		25,00	
793574	552 673,47	1 449 840,90		25,00	
793575	552 639,39	1 449 865,77		25,00	
793576	552 585,84	1 449 904,37		25,00	
793577	552 393,06	1 449 858,91		25,00	
793578	552 390,56	1 449 858,34		25,00	
793508	552 386,57	1 449 857,41		25,00	
Терзона ИИ(3)					
793579	550 396,69	1 449 748,79	Картометрический метод	25,00	—
793580	550 397,12	1 449 732,04		25,00	
793581	550 395,03	1 449 732,02		25,00	
793582	550 333,71	1 449 730,97		25,00	
793583	550 199,83	1 449 728,47		25,00	
793584	550 196,79	1 449 660,35		25,00	
793585	550 194,55	1 449 583,40		25,00	
793586	550 192,73	1 449 518,83		25,00	
793587	550 225,80	1 449 518,36		25,00	
793588	550 264,82	1 449 518,90		25,00	
793589	550 305,79	1 449 519,00		25,00	
793590	550 308,26	1 449 520,07		25,00	
793591	550 320,67	1 449 520,75		25,00	
793592	550 325,68	1 449 521,27		25,00	
793593	550 333,16	1 449 521,45		25,00	
793594	550 340,67	1 449 521,14		25,00	
793595	550 353,14	1 449 521,14		25,00	
793596	550 360,54	1 449 522,04		25,00	
793597	550 365,37	1 449 523,25		25,00	
793598	550 374,80	1 449 526,62		25,00	
793599	550 379,34	1 449 528,55		25,00	
793600	550 413,68	1 449 541,31		25,00	
793601	550 482,73	1 449 497,07		25,00	

Раздел 2

Сведения о местоположении границ объекта					
1	2	3	4	5	6
793602	550 529,42	1 449 492,90	Картометрический метод	25,00	—
793603	550 644,88	1 449 424,57		25,00	
793604	550 653,03	1 449 419,75		25,00	
793605	550 654,55	1 449 422,33		25,00	
793606	550 641,04	1 449 430,30		25,00	
793607	550 642,43	1 449 432,99		25,00	
793608	550 638,17	1 449 435,61		25,00	
793609	550 636,37	1 449 433,16		25,00	
793610	550 580,62	1 449 466,12		25,00	
793611	550 582,29	1 449 468,93		25,00	
793612	550 577,75	1 449 471,36		25,00	
793613	550 576,19	1 449 468,74		25,00	
793614	550 530,36	1 449 495,83		25,00	
793615	550 493,31	1 449 499,14		25,00	
793616	550 494,58	1 449 522,75		25,00	
793617	550 506,26	1 449 521,29		25,00	
793618	550 520,87	1 449 525,22		25,00	
793619	550 524,10	1 449 524,49		25,00	
793620	550 521,91	1 449 536,36		25,00	
793621	550 519,63	1 449 530,74		25,00	
793622	550 516,76	1 449 528,82		25,00	
793623	550 505,49	1 449 526,34		25,00	
793624	550 489,13	1 449 527,66		25,00	
793625	550 472,93	1 449 527,46		25,00	
793626	550 459,47	1 449 522,72		25,00	
793627	550 444,34	1 449 530,82		25,00	
793628	550 437,43	1 449 536,43		25,00	
793629	550 435,02	1 449 546,72		25,00	
793630	550 529,64	1 449 586,96		25,00	
793631	550 529,62	1 449 637,08		25,00	
793632	550 528,35	1 449 729,60		25,00	
793633	550 504,32	1 449 729,53		25,00	
793634	550 493,79	1 449 729,51		25,00	
793635	550 468,54	1 449 729,42		25,00	
793636	550 410,50	1 449 728,92		25,00	
793637	550 410,44	1 449 738,63		25,00	
793638	550 413,47	1 449 743,14	25,00		
793639	550 417,16	1 449 744,95	25,00		
793640	550 416,25	1 449 749,79	25,00		
793579	550 396,69	1 449 748,79	25,00		
Терзона ИИ(4)					
793641	552 547,76	1 449 353,91	Картометрический метод	25,00	—
793642	552 548,09	1 449 390,93		25,00	
793643	552 536,50	1 449 391,01		25,00	
793644	552 537,21	1 449 426,71		25,00	
793645	552 554,52	1 449 426,47		25,00	
793646	552 554,94	1 449 456,48		25,00	
793647	552 552,31	1 449 456,52		25,00	
793648	552 553,81	1 449 506,03		25,00	
793649	552 552,85	1 449 522,72		25,00	
793650	552 532,00	1 449 546,10		25,00	
793651	552 523,42	1 449 553,83		25,00	
793652	552 474,20	1 449 553,93		25,00	
793653	552 444,78	1 449 544,91		25,00	
793654	552 444,40	1 449 523,94		25,00	

Раздел 2

Сведения о местоположении границ объекта					
1	2	3	4	5	6
793655	552 411,27	1 449 523,83	Картометрический метод	25,00	—
793656	552 410,58	1 449 481,49		25,00	
793657	552 390,99	1 449 481,84		25,00	
793658	552 390,36	1 449 419,64		25,00	
793659	552 406,20	1 449 375,89		25,00	
793660	552 410,77	1 449 366,74		25,00	
793661	552 427,53	1 449 355,21		25,00	
793662	552 535,41	1 449 353,58		25,00	
793641	552 547,76	1 449 353,91		25,00	
Терзона ИИ(5)					
793663	550 767,45	1 451 037,21	Картометрический метод	25,00	—
793664	550 765,80	1 451 040,86		25,00	
793665	550 742,28	1 451 030,17		25,00	
793666	550 717,73	1 451 039,32		25,00	
793667	550 695,16	1 450 996,72		25,00	
793668	550 658,72	1 450 982,89		25,00	
793669	550 642,91	1 450 919,05		25,00	
793670	550 630,06	1 450 924,73		25,00	
793671	550 536,51	1 450 908,43		25,00	
793672	550 499,26	1 450 923,74		25,00	
793673	550 461,08	1 450 967,11		25,00	
793674	550 461,00	1 450 959,77		25,00	
793675	550 496,99	1 450 920,36		25,00	
793676	550 536,06	1 450 904,29		25,00	
793677	550 629,55	1 450 920,58		25,00	
793678	550 645,64	1 450 913,47		25,00	
793679	550 662,10	1 450 979,90		25,00	
793680	550 694,06	1 450 989,52		25,00	
793681	550 674,04	1 450 945,84		25,00	
793682	550 806,90	1 450 873,18		25,00	
793683	550 820,04	1 450 889,64		25,00	
793684	550 824,50	1 450 896,76		25,00	
793685	550 855,14	1 450 963,48		25,00	
793686	550 773,72	1 451 006,22		25,00	
793687	550 719,94	1 451 032,82		25,00	
793688	550 719,62	1 451 034,35		25,00	
793689	550 742,43	1 451 025,85		25,00	
793663	550 767,45	1 451 037,21		25,00	
Терзона ИИ(6)					
793690	550 265,39	1 454 117,67	Картометрический метод	25,00	—
793691	550 221,89	1 454 121,72		25,00	
793692	550 133,00	1 454 129,18		25,00	
639	550 091,20	1 454 032,88		25,00	
793694	550 099,60	1 454 041,29		25,00	
793695	550 115,36	1 454 028,80		25,00	
793696	550 160,23	1 454 014,72		25,00	
793697	550 183,31	1 454 015,74		25,00	
793698	550 203,97	1 454 021,82		25,00	
793699	550 245,82	1 454 033,30		25,00	
793700	550 245,23	1 454 116,22		25,00	
793690	550 265,39	1 454 117,67		25,00	
Терзона ИИ(7)					
793701	550 793,44	1 450 090,01	Картометрический метод	25,00	—
793702	550 865,04	1 450 152,61		25,00	
793703	550 775,10	1 450 255,56		25,00	

Раздел 2

Сведения о местоположении границ объекта					
1	2	3	4	5	6
793704	550 703,51	1 450 192,99	Картометрический метод	25,00	—
793701	550 793,44	1 450 090,01		25,00	
Терзона ИИ(8)					
793705	551 838,11	1 453 965,51	Картометрический метод	25,00	—
793706	551 785,14	1 453 959,32		25,00	
793707	551 780,02	1 453 960,17		25,00	
793708	551 775,39	1 453 951,77		25,00	
793709	551 764,19	1 453 955,89		25,00	
793710	551 761,08	1 453 954,27		25,00	
793711	551 744,25	1 453 922,23		25,00	
793712	551 750,50	1 453 918,62		25,00	
793713	551 770,59	1 453 907,04		25,00	
793714	551 779,48	1 453 903,28		25,00	
793715	551 784,60	1 453 900,09		25,00	
793716	551 789,55	1 453 909,23		25,00	
793717	551 809,39	1 453 899,04		25,00	
793718	551 823,65	1 453 903,87		25,00	
793719	551 851,83	1 453 887,35		25,00	
793720	551 852,43	1 453 892,87		25,00	
793721	551 850,70	1 453 902,21		25,00	
793722	551 853,95	1 453 910,33		25,00	
793723	551 851,08	1 453 913,74		25,00	
793724	551 852,14	1 453 917,56		25,00	
793725	551 862,04	1 453 949,28		25,00	
793726	551 865,52	1 453 960,45		25,00	
793727	551 856,13	1 453 963,86		25,00	
793728	551 842,88	1 453 962,27		25,00	
793705	551 838,11	1 453 965,51		25,00	
Терзона ИИ(9)					
793729	550 563,78	1 450 862,28	Картометрический метод	25,00	—
793730	550 614,52	1 450 853,28		25,00	
793731	550 611,84	1 450 836,42		25,00	
793732	550 621,18	1 450 834,84		25,00	
793733	550 628,36	1 450 876,70		25,00	
793734	550 619,34	1 450 878,24		25,00	
793735	550 622,16	1 450 895,98		25,00	
793736	550 571,60	1 450 903,60		25,00	
793729	550 563,78	1 450 862,28		25,00	
3. Сведения о характерных точках части (частей) границы объекта					
1	2	3	4	5	6
—	—	—	—	—	—

Раздел 3

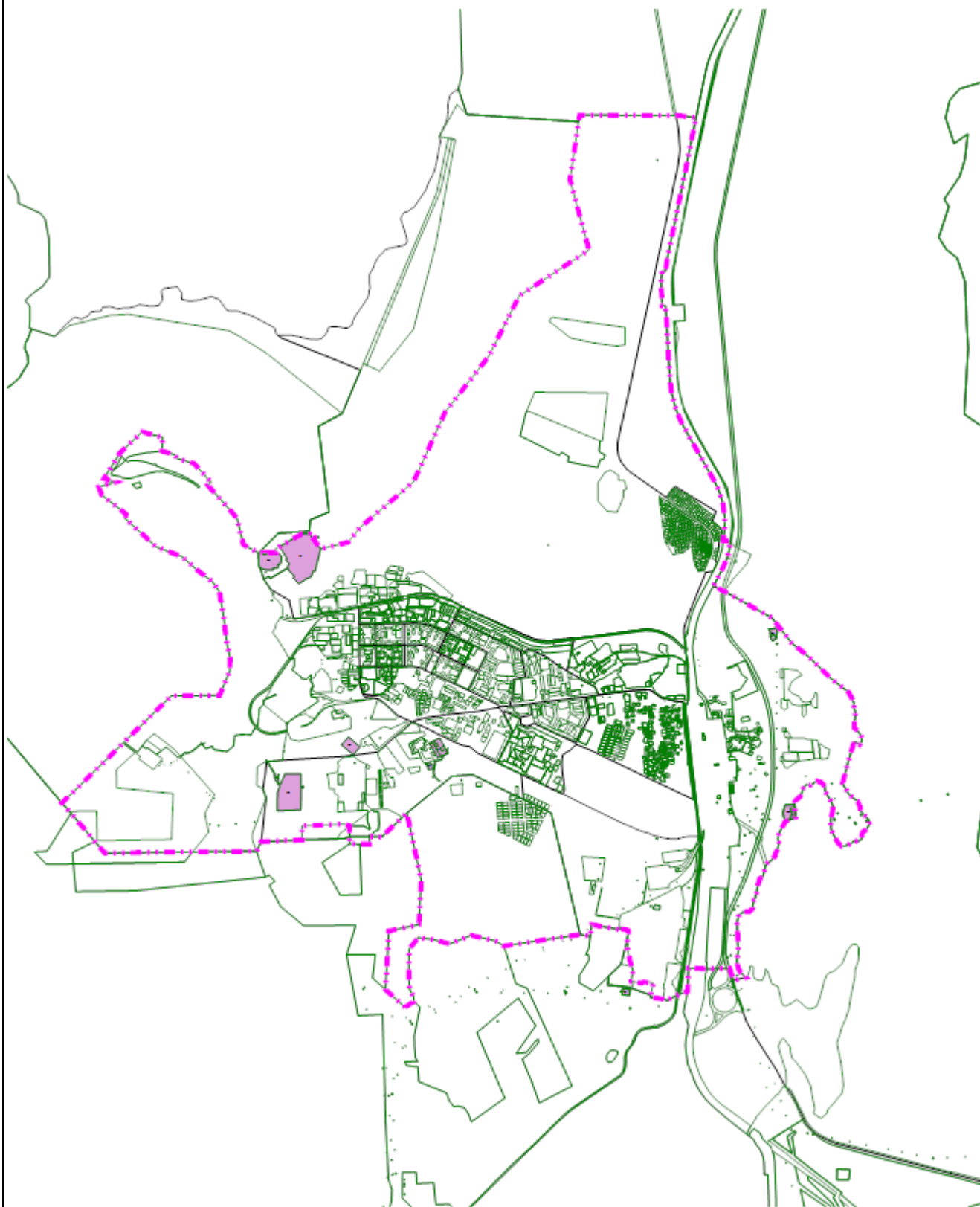
Сведения о местоположении измененных (уточненных) границ объекта

1. Система координат

2. Сведения о характерных точках границ объекта

Обозначение характерных точек границы	Существующие координаты, м		Измененные (уточненные) координаты, м		Метод определения координат характерной точки	Средняя квадратическа я погрешность положения характерной точки (Mt), м	Описание обозначения точки на местности (при наличии)
	X	Y	X	Y			
1	2	3	4	5	6	7	8
—	—	—	—	—	—	—	—
3. Сведения о характерных точках части (частей) границы объекта							
1	2	3	4	5	6	7	8
—	—	—	—	—	—	—	—

План границ объекта



Масштаб 1:50 000

Подпись _____ Дата « 27 » _____ марта 20 23 г.

Место для оттиска печати (при наличии) лица, составившего описание местоположения границ объекта

Прохождение границы		Описание прохождения границы
от точки	до точки	
1	2	3
—	—	—

ОПИСАНИЕ МЕСТОПОЛОЖЕНИЯ ГРАНИЦ

Зона сельскохозяйственных угодий (СхУ)

(наименование объекта, местоположение границ которого описано (далее - объект))

Раздел 1

Сведения об объекте		
№ п/п	Характеристики объекта	Описание характеристик
1	2	3
1	Местоположение объекта	Мурманская область, г Оленегорск
2	Площадь объекта ± величина погрешности определения площади ($P \pm \Delta P$)	18 379 441 м² ± 25 м²
3	Иные характеристики объекта	<p>Вид объекта реестра границ: Территориальная зона</p> <p>Виды разрешенного использования земельных участков, расположенных в территориальной зоне:</p> <p>Основной вид разрешенного использования: Сельскохозяйственное использование (1.0)</p> <p>Вспомогательные виды: Коммунальное обслуживание (3.1), Связь (6.8), Служебные гаражи (4.9), Автомобильный транспорт (7.2), Земельные участки (территории) общего пользования (12.0)</p> <p>Основной вид разрешенного использования: Растениеводство (1.1)</p> <p>Вспомогательные виды: Коммунальное обслуживание (3.1), Связь (6.8), Служебные гаражи (4.9), Автомобильный транспорт (7.2), Земельные участки (территории) общего пользования (12.0)</p> <p>Основной вид разрешенного использования: Выращивание зерновых и иных сельскохозяйственных культур (1.2)</p> <p>Вспомогательные виды: Коммунальное обслуживание (3.1), Связь (6.8), Служебные гаражи (4.9), Автомобильный транспорт (7.2), Земельные участки (территории) общего пользования (12.0)</p> <p>Основной вид разрешенного использования: Овощеводство (1.3)</p> <p>Вспомогательные виды: Коммунальное обслуживание (3.1), Связь (6.8), Служебные гаражи (4.9), Автомобильный транспорт (7.2), Земельные участки (территории) общего пользования (12.0)</p> <p>Основной вид разрешенного использования: Садоводство (1.5)</p> <p>Вспомогательные виды: Коммунальное обслуживание (3.1), Связь (6.8), Служебные гаражи (4.9), Автомобильный транспорт (7.2), Земельные участки (территории) общего пользования (12.0)</p> <p>Основной вид разрешенного использования: Животноводство (1.7)</p> <p>Вспомогательные виды: Коммунальное обслуживание (3.1), Связь (6.8), Служебные гаражи (4.9), Автомобильный транспорт (7.2), Земельные участки (территории) общего пользования (12.0)</p> <p>Основной вид разрешенного использования: Скотоводство (1.8)</p> <p>Вспомогательные виды: Коммунальное обслуживание (3.1), Связь (6.8), Служебные гаражи (4.9), Автомобильный транспорт (7.2), Земельные участки (территории) общего пользования (12.0)</p> <p>Условно разрешенный вид разрешенного использования: Склад (6.9)</p> <p>Вспомогательные виды: Коммунальное обслуживание (3.1), Связь (6.8), Служебные гаражи (4.9), Автомобильный транспорт (7.2), Земельные участки (территории) общего пользования (12.0)</p>

Раздел 2

Сведения о местоположении границ объекта					
1. Система координат МСК-51					
2. Сведения о характерных точках границ объекта					
Обозначение характерных точек границ	Координаты, м		Метод определения координат характерной точки	Средняя квадратическая погрешность положения характерной точки (Mt), м	Описание обозначения точки на местности (при наличии)
	X	Y			
1	2	3	4	5	6
Терзона СхУ(1)					
791675	561 825,11	1 461 886,17	Картометрический метод	25,00	—
791765	561 745,02	1 461 688,81		25,00	
791764	561 732,29	1 461 678,48		25,00	
791763	561 061,64	1 461 925,82		25,00	
791762	560 646,82	1 461 774,60		25,00	
791761	560 504,92	1 461 706,51		25,00	
791760	560 247,15	1 461 520,72		25,00	
791759	560 436,62	1 461 479,45		25,00	
791758	560 483,52	1 461 332,46		25,00	
791757	560 672,20	1 461 291,39		25,00	
791756	561 200,93	1 460 956,26		25,00	
791755	561 053,63	1 460 911,47		25,00	
791754	560 765,88	1 461 048,37		25,00	
791753	560 681,19	1 461 163,28		25,00	
791752	560 541,40	1 461 168,41		25,00	
791751	560 501,07	1 461 134,32		25,00	
791750	560 423,70	1 460 982,49		25,00	
791749	559 965,22	1 460 944,28		25,00	
791748	559 889,00	1 460 850,61		25,00	
791747	559 655,62	1 460 744,22		25,00	
791746	559 585,74	1 460 794,20		25,00	
791745	559 576,24	1 460 671,21		25,00	
791744	559 500,00	1 460 660,91		25,00	
791743	559 489,69	1 460 743,39		25,00	
791742	559 168,15	1 460 758,50		25,00	
791741	559 100,73	1 460 719,60		25,00	
791740	558 818,84	1 460 679,90		25,00	
791739	558 716,40	1 460 552,92		25,00	
791738	558 390,05	1 460 652,08		25,00	
791737	558 374,16	1 460 898,99		25,00	
791736	558 127,33	1 460 648,99		25,00	
791735	557 950,31	1 460 778,40		25,00	
791734	557 791,51	1 460 593,41		25,00	
791733	557 664,51	1 460 719,61		25,00	
791732	557 828,79	1 460 899,78		25,00	
791731	557 664,48	1 461 126,11		25,00	
791730	558 122,61	1 461 623,08		25,00	
791729	558 370,31	1 461 354,00		25,00	
791728	558 436,90	1 461 153,10		25,00	
791727	558 487,03	1 461 014,11		25,00	
791726	558 509,96	1 461 081,61		25,00	
791725	558 560,78	1 461 084,01		25,00	
791724	558 562,43	1 461 026,91		25,00	
791723	558 744,98	1 460 999,08		25,00	
791722	558 748,99	1 461 073,70		25,00	
791721	558 870,43	1 461 131,58		25,00	

Раздел 2

Сведения о местоположении границ объекта					
1	2	3	4	5	6
791720	558 833,89	1 461 176,12	Картометрический метод	25,00	—
791719	558 836,28	1 461 219,80		25,00	
791718	559 148,26	1 461 229,29		25,00	
791717	559 170,47	1 461 141,20		25,00	
791716	559 207,83	1 461 098,31		25,00	
791715	559 257,07	1 461 104,60		25,00	
791714	559 259,35	1 461 162,62		25,00	
791713	559 341,23	1 461 161,78		25,00	
791712	559 364,24	1 461 191,20		25,00	
791711	559 103,77	1 461 454,01		25,00	
791710	559 148,33	1 461 506,42		25,00	
791709	559 338,04	1 461 372,98		25,00	
791708	559 370,56	1 461 407,88		25,00	
791707	559 631,78	1 461 273,78		25,00	
791706	559 688,86	1 461 339,30		25,00	
791705	559 881,07	1 461 293,59		25,00	
791704	560 041,52	1 461 469,88		25,00	
791703	559 960,55	1 461 587,42		25,00	
791702	560 161,14	1 461 789,49		25,00	
791701	560 283,60	1 461 897,79		25,00	
791700	560 353,26	1 461 894,35		25,00	
791699	560 632,22	1 461 969,02		25,00	
791698	560 576,50	1 462 841,96		25,00	
791697	560 662,08	1 462 864,49		25,00	
791696	560 743,80	1 463 030,15		25,00	
791695	561 049,78	1 463 049,17		25,00	
791694	561 184,56	1 462 994,49		25,00	
791693	561 090,19	1 462 868,43		25,00	
791692	560 844,13	1 462 908,15		25,00	
791691	560 653,41	1 462 738,39		25,00	
791690	560 844,44	1 462 451,43		25,00	
791689	560 964,13	1 462 468,11		25,00	
791688	561 087,76	1 462 774,08		25,00	
791687	561 215,51	1 462 778,08		25,00	
791686	561 090,24	1 462 533,08		25,00	
791685	561 144,11	1 462 514,04		25,00	
791684	561 124,27	1 462 464,90		25,00	
791683	561 476,20	1 462 337,29		25,00	
791682	561 440,57	1 462 225,49		25,00	
791681	561 642,01	1 462 139,87		25,00	
791680	561 629,28	1 461 974,19		25,00	
791679	561 664,94	1 461 948,84		25,00	
791678	561 799,68	1 462 011,48		25,00	
791677	561 831,44	1 461 963,87		25,00	
791676	561 751,40	1 461 929,81		25,00	
791675	561 825,11	1 461 886,17		25,00	
Вырез 1 из 1					
791766	558 281,65	1 461 303,13	Картометрический метод	25,00	—
791767	558 168,11	1 461 511,53		25,00	
791768	557 899,94	1 461 319,76		25,00	
791769	557 925,58	1 461 261,09		25,00	
791770	557 753,86	1 461 131,36		25,00	
791771	557 790,34	1 461 088,40		25,00	
791772	557 913,69	1 461 176,52		25,00	
791773	557 986,41	1 461 074,70		25,00	

Раздел 2

Сведения о местоположении границ объекта					
1	2	3	4	5	6
791774	558 001,60	1 461 026,78	Картометрический метод	25,00	—
791775	558 194,62	1 461 161,46		25,00	
791766	558 281,65	1 461 303,13		25,00	
Терзона СхУ(2)					
791766	558 281,65	1 461 303,13	Картометрический метод	25,00	—
791767	558 168,11	1 461 511,53		25,00	
791768	557 899,94	1 461 319,76		25,00	
791769	557 925,58	1 461 261,09		25,00	
791770	557 753,86	1 461 131,36		25,00	
791771	557 790,34	1 461 088,40		25,00	
791772	557 913,69	1 461 176,52		25,00	
791773	557 986,41	1 461 074,70		25,00	
791774	558 001,60	1 461 026,78		25,00	
791775	558 194,62	1 461 161,46		25,00	
791766	558 281,65	1 461 303,13		25,00	
Терзона СхУ(3)					
791898	549 932,70	1 469 188,80	Картометрический метод	25,00	—
791899	549 230,48	1 468 341,98		25,00	
791900	549 146,12	1 468 075,32		25,00	
791901	549 028,55	1 467 871,96		25,00	
791902	548 953,12	1 467 799,07		25,00	
791903	548 905,65	1 467 691,49		25,00	
791904	548 846,96	1 467 595,52		25,00	
791905	548 712,74	1 467 420,95		25,00	
791906	548 602,68	1 467 325,83		25,00	
791907	548 447,42	1 467 259,99		25,00	
791908	548 459,82	1 467 201,96		25,00	
791909	548 338,31	1 467 221,90		25,00	
791910	548 463,32	1 467 185,58		25,00	
791911	548 531,91	1 467 190,13		25,00	
791912	548 499,95	1 467 195,37		25,00	
791913	548 583,75	1 467 217,78		25,00	
791914	548 824,25	1 467 259,37		25,00	
791915	548 929,17	1 467 388,80		25,00	
791916	549 168,05	1 467 333,46		25,00	
791917	549 343,67	1 467 250,65		25,00	
791918	549 428,62	1 467 209,30		25,00	
791919	549 493,03	1 467 305,19		25,00	
791920	549 396,75	1 467 352,44		25,00	
791921	549 346,71	1 467 433,12		25,00	
791922	549 522,49	1 467 703,96		25,00	
791923	549 591,74	1 467 748,43		25,00	
791924	549 654,53	1 467 747,38		25,00	
791925	549 733,31	1 467 677,61		25,00	
791926	549 937,66	1 467 605,73		25,00	
791927	549 992,85	1 467 490,73		25,00	
791928	550 020,72	1 467 450,33		25,00	
791929	550 096,72	1 467 557,43		25,00	
791930	550 132,30	1 467 636,69		25,00	
791931	550 157,12	1 467 756,05		25,00	
791932	550 129,71	1 467 824,96		25,00	
791933	550 079,67	1 467 905,65		25,00	
791934	550 233,88	1 467 908,76	25,00		
791935	550 442,49	1 468 093,49	25,00		
791936	550 698,45	1 468 722,32	25,00		

Раздел 2

Сведения о местоположении границ объекта					
1	2	3	4	5	6
791937	550 603,40	1 468 843,70	Картометрический метод	25,00	—
791938	551 126,03	1 469 371,09		25,00	
791939	551 044,11	1 469 594,91		25,00	
791940	550 611,84	1 469 351,19		25,00	
791941	550 530,58	1 469 614,93		25,00	
791942	550 499,17	1 469 786,57		25,00	
791943	550 494,99	1 469 877,90		25,00	
791944	550 451,87	1 470 032,63		25,00	
791945	550 349,13	1 470 034,35		25,00	
791946	550 309,18	1 470 035,02		25,00	
791947	550 284,64	1 469 932,77		25,00	
791948	550 327,93	1 469 789,44		25,00	
791949	550 162,14	1 469 432,89		25,00	
791950	549 991,75	1 469 487,08		25,00	
791898	549 932,70	1 469 188,80		25,00	
Терзона СхУ(4)					
792172	550 899,50	1 462 610,18	Картометрический метод	25,00	—
792173	550 914,82	1 462 501,55		25,00	
792174	551 068,56	1 462 476,15		25,00	
792175	551 065,91	1 462 316,49		25,00	
792176	551 238,95	1 462 421,96		25,00	
792177	551 357,58	1 462 345,82		25,00	
792178	552 381,79	1 462 134,70		25,00	
792179	552 533,04	1 462 303,28		25,00	
792180	552 444,74	1 462 487,27		25,00	
792181	552 468,80	1 462 561,02		25,00	
792182	552 633,86	1 462 529,73		25,00	
792183	552 708,83	1 462 574,10		25,00	
792184	552 743,62	1 462 949,98		25,00	
792185	552 025,65	1 463 036,18		25,00	
792186	552 012,06	1 462 905,22		25,00	
792187	551 720,94	1 462 910,11		25,00	
792188	551 646,84	1 462 917,05		25,00	
792189	551 579,00	1 462 958,12		25,00	
792190	551 545,61	1 463 010,01		25,00	
792191	551 605,63	1 463 185,82		25,00	
792192	551 686,21	1 463 224,39		25,00	
792193	551 778,38	1 463 274,18		25,00	
792194	551 777,34	1 463 211,45		25,00	
792195	551 874,09	1 463 192,72		25,00	
792196	551 885,31	1 463 181,12		25,00	
792197	551 767,23	1 463 633,70		25,00	
792198	551 677,42	1 463 726,47		25,00	
792199	551 559,07	1 463 819,72		25,00	
792200	551 343,49	1 463 903,19		25,00	
792201	551 131,83	1 463 878,22		25,00	
792202	551 082,44	1 463 998,83		25,00	
792203	551 008,71	1 464 028,59		25,00	
792204	550 956,97	1 464 006,64		25,00	
792205	550 905,02	1 463 973,29		25,00	
792206	550 842,04	1 463 962,94		25,00	
792207	550 460,25	1 464 351,50		25,00	
792208	550 408,69	1 464 340,96		25,00	
792209	550 389,89	1 463 896,38		25,00	
792210	550 461,72	1 463 752,58		25,00	

Раздел 2

Сведения о местоположении границ объекта					
1	2	3	4	5	6
792211	550 483,98	1 463 717,98	Картометрический метод	25,00	—
792212	550 482,56	1 463 632,44		25,00	
792213	550 481,71	1 463 581,13		25,00	
792172	550 899,50	1 462 610,18		25,00	
Терзона СхУ(5)					
791859	564 869,53	1 454 733,49	Картометрический метод	25,00	—
791860	564 659,33	1 454 981,51		25,00	
791861	564 433,38	1 455 199,15		25,00	
791862	564 069,93	1 455 418,91		25,00	
791863	563 779,88	1 455 438,65		25,00	
791864	563 553,02	1 455 595,12		25,00	
791865	562 717,02	1 454 873,51		25,00	
791866	562 743,21	1 454 582,42		25,00	
791867	562 511,53	1 454 417,66		25,00	
791868	562 751,61	1 454 123,30		25,00	
791869	563 423,36	1 454 082,42		25,00	
791870	564 326,80	1 454 206,31		25,00	
791859	564 869,53	1 454 733,49		25,00	
Терзона СхУ(6)					
792022	560 907,02	1 459 571,09	Картометрический метод	25,00	—
792023	561 088,64	1 459 531,48		25,00	
792024	561 106,38	1 459 550,78		25,00	
792025	561 083,55	1 459 567,06		25,00	
792026	561 080,41	1 459 589,96		25,00	
792027	561 091,10	1 459 617,88		25,00	
792028	561 083,63	1 459 646,80		25,00	
792029	561 062,74	1 459 689,41		25,00	
792030	561 038,88	1 459 718,34		25,00	
792031	561 051,54	1 459 739,67		25,00	
792032	561 068,38	1 459 748,89		25,00	
792033	561 101,93	1 459 742,85		25,00	
792034	561 121,21	1 459 722,38		25,00	
792035	561 128,53	1 459 892,58		25,00	
792036	560 948,50	1 459 980,68		25,00	
792037	560 891,91	1 460 240,52		25,00	
792038	560 862,38	1 460 256,88		25,00	
792039	560 811,96	1 460 266,92		25,00	
792040	560 748,77	1 460 254,45		25,00	
792041	560 644,45	1 460 230,86		25,00	
792042	560 622,68	1 460 198,32		25,00	
792043	560 487,73	1 460 153,38		25,00	
792044	560 470,91	1 460 358,37		25,00	
792045	559 997,04	1 460 447,30		25,00	
792046	559 906,51	1 460 572,68		25,00	
792047	559 861,99	1 460 643,41		25,00	
792048	559 824,67	1 460 640,98		25,00	
792049	559 823,93	1 460 581,49		25,00	
792050	559 869,25	1 460 540,21		25,00	
792051	559 866,02	1 460 389,30		25,00	
792052	559 769,09	1 460 381,40		25,00	
792053	559 765,51	1 460 243,72		25,00	
792054	559 759,56	1 460 019,39		25,00	
792055	559 217,39	1 460 004,31		25,00	
792056	559 139,58	1 459 936,00		25,00	
792057	558 742,64	1 459 966,20		25,00	

Раздел 2

Сведения о местоположении границ объекта					
1	2	3	4	5	6
792058	558 744,20	1 459 880,42	Картометрический метод	25,00	—
792059	558 679,08	1 459 881,98		25,00	
792060	558 675,95	1 459 843,91		25,00	
792061	558 729,92	1 459 832,78		25,00	
792062	558 736,28	1 459 804,19		25,00	
792063	558 726,73	1 459 720,08		25,00	
792064	558 631,52	1 459 704,18		25,00	
792065	558 693,41	1 459 564,51		25,00	
792066	558 691,75	1 459 497,79		25,00	
792067	558 644,15	1 459 437,41		25,00	
792068	558 505,95	1 459 415,20		25,00	
792069	558 494,93	1 459 507,31		25,00	
792070	558 413,86	1 459 475,52		25,00	
792071	558 337,75	1 459 546,99		25,00	
792072	558 188,49	1 459 394,59		25,00	
792073	558 237,74	1 459 334,22		25,00	
792074	558 130,48	1 459 142,77		25,00	
792075	558 205,86	1 459 084,90		25,00	
792076	558 383,83	1 459 307,19		25,00	
792077	558 498,10	1 459 278,59		25,00	
792078	558 523,52	1 459 335,80		25,00	
792079	558 728,33	1 459 400,92		25,00	
792080	558 769,62	1 459 362,80		25,00	
792081	558 818,75	1 459 359,59		25,00	
792082	558 923,61	1 459 445,42		25,00	
792083	558 961,67	1 459 104,01		25,00	
792084	558 996,67	1 458 759,39		25,00	
792085	558 656,93	1 458 691,08		25,00	
792086	558 556,85	1 458 462,51		25,00	
792087	558 418,68	1 458 406,91		25,00	
792088	558 493,27	1 458 379,91		25,00	
792089	558 596,49	1 458 229,08		25,00	
792090	558 801,45	1 458 233,91		25,00	
792091	559 039,50	1 458 437,09		25,00	
792092	559 081,97	1 458 435,70		25,00	
792093	559 126,87	1 458 427,58		25,00	
792094	559 134,81	1 458 667,30		25,00	
792095	559 079,24	1 458 769,02		25,00	
792096	559 044,28	1 458 762,61		25,00	
792097	558 996,65	1 459 131,02		25,00	
792098	559 142,66	1 459 153,21		25,00	
792099	559 161,76	1 459 105,60		25,00	
792100	559 220,48	1 459 111,91		25,00	
792101	559 231,73	1 459 173,91		25,00	
792102	559 288,86	1 459 188,09		25,00	
792103	559 279,32	1 459 402,50		25,00	
792104	559 450,84	1 459 447,00		25,00	
792105	559 495,18	1 459 405,68		25,00	
792106	559 438,15	1 459 043,58		25,00	
792107	559 588,89	1 459 024,60		25,00	
792108	559 606,37	1 459 143,69		25,00	
792109	559 669,15	1 459 146,91		25,00	
792110	559 664,25	1 459 200,12		25,00	
792111	559 550,85	1 459 188,90		25,00	
792112	559 551,60	1 459 216,70		25,00	

Раздел 2

Сведения о местоположении границ объекта					
1	2	3	4	5	6
792113	559 587,34	1 459 246,92	Картометрический метод	25,00	—
792114	559 713,66	1 459 281,00		25,00	
792115	559 715,93	1 459 364,41		25,00	
792116	559 613,56	1 459 366,80		25,00	
792117	559 598,43	1 459 498,61		25,00	
792118	559 644,47	1 459 506,50		25,00	
792119	559 619,94	1 459 597,79		25,00	
792120	559 561,06	1 459 585,11		25,00	
792121	559 531,78	1 459 759,80		25,00	
792122	559 415,79	1 459 714,51		25,00	
792123	559 335,68	1 459 847,91		25,00	
792124	559 476,19	1 459 816,10		25,00	
792125	559 895,37	1 459 753,42		25,00	
792126	560 306,63	1 459 705,80		25,00	
792127	560 783,88	1 459 678,20		25,00	
792128	560 793,16	1 459 583,14		25,00	
792129	560 855,40	1 459 573,00		25,00	
792130	560 857,32	1 459 467,88		25,00	
792131	560 965,52	1 459 471,68		25,00	
792132	560 963,64	1 459 506,26		25,00	
792133	560 896,98	1 459 523,26	25,00		
792022	560 907,02	1 459 571,09	25,00		
Терзона СхУ(7)					
791973	553 297,52	1 464 310,71	Картометрический метод	25,00	—
791974	552 764,74	1 464 262,60		25,00	
791975	552 339,48	1 464 239,30		25,00	
791976	552 303,07	1 464 229,11		25,00	
791977	552 238,97	1 464 208,81		25,00	
791978	552 106,58	1 464 095,19		25,00	
791979	551 914,44	1 464 166,51		25,00	
791980	551 834,34	1 464 278,61		25,00	
791981	551 818,31	1 464 360,21		25,00	
791982	551 847,86	1 464 421,30		25,00	
791983	551 891,06	1 464 546,60		25,00	
791984	551 908,49	1 464 636,09		25,00	
791985	551 937,74	1 464 711,81		25,00	
791986	551 877,25	1 464 799,90		25,00	
791987	551 666,12	1 464 767,90		25,00	
791988	551 560,55	1 464 595,30		25,00	
791989	551 374,92	1 464 605,50		25,00	
791990	551 367,61	1 464 656,50		25,00	
791991	551 267,95	1 464 655,81		25,00	
791992	551 254,81	1 464 577,08		25,00	
791993	551 047,95	1 464 639,69		25,00	
791994	550 676,81	1 464 735,81		25,00	
791995	550 440,92	1 464 766,38		25,00	
791996	550 532,55	1 464 585,90		25,00	
791997	550 574,93	1 464 451,89		25,00	
791998	550 761,16	1 464 434,40		25,00	
791999	550 803,43	1 464 318,00		25,00	
792000	550 894,26	1 464 175,39		25,00	
792001	551 178,18	1 464 106,41		25,00	
792002	551 209,58	1 464 228,68		25,00	
792003	551 316,16	1 464 242,90		25,00	
792004	551 325,57	1 464 302,51		25,00	

Раздел 2

Сведения о местоположении границ объекта					
1	2	3	4	5	6
792005	551 648,84	1 464 316,60	Картометрический метод	25,00	—
792006	551 664,50	1 464 202,11		25,00	
792007	551 733,52	1 464 195,82		25,00	
792008	551 912,31	1 464 085,99		25,00	
792009	551 866,79	1 464 028,00		25,00	
792010	551 981,26	1 463 960,50		25,00	
792011	552 042,50	1 463 999,71		25,00	
792012	552 230,68	1 463 957,40		25,00	
792013	552 251,12	1 463 886,80		25,00	
792014	552 136,61	1 463 800,48		25,00	
792015	552 251,12	1 463 522,89		25,00	
792016	552 322,01	1 463 434,22		25,00	
792017	552 655,45	1 463 381,79		25,00	
792018	552 688,86	1 463 419,62		25,00	
792019	552 739,88	1 463 380,29		25,00	
792020	552 911,68	1 463 608,89		25,00	
792021	553 372,41	1 464 169,01		25,00	
791973	553 297,52	1 464 310,71		25,00	
Терзона СхУ(8)					
792134	553 955,23	1 462 727,97	Картометрический метод	25,00	—
792135	553 997,71	1 462 777,21		25,00	
792136	554 021,20	1 463 038,88		25,00	
792137	554 234,54	1 463 210,71		25,00	
792138	554 313,05	1 463 123,29		25,00	
792139	554 401,23	1 463 147,40		25,00	
792140	554 436,16	1 463 215,12		25,00	
792141	554 439,06	1 463 255,79		25,00	
792142	554 324,68	1 463 314,10		25,00	
792143	554 328,37	1 463 422,51		25,00	
792144	554 496,50	1 463 507,68		25,00	
792145	554 459,37	1 463 764,70		25,00	
792146	554 259,95	1 463 871,02		25,00	
792147	554 264,31	1 463 911,70		25,00	
792148	553 855,22	1 464 102,49		25,00	
792149	553 815,90	1 464 194,21		25,00	
792150	553 712,49	1 464 204,41		25,00	
792151	553 677,65	1 464 136,02		25,00	
792152	553 603,27	1 464 178,18		25,00	
792153	553 561,10	1 464 236,41		25,00	
792154	553 459,75	1 464 217,01		25,00	
792155	553 350,64	1 464 072,21		25,00	
792156	553 479,54	1 464 013,71		25,00	
792157	553 339,78	1 463 809,81		25,00	
792158	553 201,15	1 463 873,82		25,00	
792159	553 050,07	1 463 673,32		25,00	
792160	553 223,25	1 463 507,00		25,00	
792161	553 258,24	1 463 288,60		25,00	
792162	553 268,42	1 463 172,08		25,00	
792163	553 457,65	1 463 103,73		25,00	
792164	553 555,26	1 463 161,90		25,00	
792165	553 689,16	1 463 121,09		25,00	
792166	553 725,56	1 463 180,80		25,00	
792167	553 840,65	1 463 111,00		25,00	
792168	553 944,01	1 463 071,60		25,00	
792169	553 946,93	1 462 977,02		25,00	

Раздел 2

Сведения о местоположении границ объекта					
1	2	3	4	5	6
792170	553 938,88	1 462 803,78	Картометрический метод	25,00	—
792171	553 904,93	1 462 750,74		25,00	
792134	553 955,23	1 462 727,97		25,00	
Терзона СхУ(9)					
791871	547 661,06	1 468 727,66	Картометрический метод	25,00	—
791872	547 769,78	1 470 117,58		25,00	
791873	547 185,52	1 469 659,66		25,00	
791874	547 188,28	1 469 482,78		25,00	
791875	547 082,12	1 469 279,24		25,00	
791876	547 266,24	1 469 019,46		25,00	
791877	547 025,76	1 468 635,66		25,00	
791871	547 661,06	1 468 727,66		25,00	
Терзона СхУ(10)					
792214	554 164,76	1 461 831,08	Картометрический метод	25,00	—
792215	554 087,60	1 461 876,87		25,00	
792216	554 075,61	1 461 825,16		25,00	
792217	553 754,77	1 461 945,47		25,00	
792218	553 713,47	1 461 916,51		25,00	
792219	553 584,06	1 461 944,63		25,00	
792220	553 623,38	1 462 077,42		25,00	
792221	553 539,29	1 462 152,97		25,00	
792222	553 656,75	1 462 299,28		25,00	
792223	553 919,56	1 462 706,35		25,00	
792224	553 857,17	1 462 748,18		25,00	
792225	553 830,71	1 462 718,97		25,00	
792226	553 457,20	1 462 795,67		25,00	
792227	553 419,18	1 462 740,69		25,00	
792228	553 352,89	1 462 771,47		25,00	
792229	553 357,96	1 462 852,94		25,00	
792230	553 391,35	1 462 852,38		25,00	
792231	553 399,69	1 462 907,85		25,00	
792232	553 518,59	1 462 916,97		25,00	
792233	553 486,62	1 463 002,76		25,00	
792234	553 158,05	1 463 104,66		25,00	
792235	553 141,12	1 462 978,91		25,00	
792236	553 089,12	1 462 976,08		25,00	
792237	553 084,30	1 462 909,43		25,00	
792238	553 106,56	1 462 909,06		25,00	
792239	553 103,17	1 462 705,23		25,00	
792240	553 302,88	1 462 664,80		25,00	
792241	553 286,32	1 462 561,29		25,00	
792242	553 378,88	1 462 548,61		25,00	
792243	553 293,75	1 462 338,74		25,00	
792244	553 175,35	1 462 359,26		25,00	
792245	553 080,33	1 462 223,70		25,00	
792246	553 048,00	1 462 064,84		25,00	
792247	553 158,36	1 462 007,38		25,00	
792248	553 161,40	1 461 966,55		25,00	
792249	553 242,21	1 461 917,00		25,00	
792250	553 218,91	1 461 854,38		25,00	
792251	553 403,03	1 461 769,73		25,00	
792252	553 423,06	1 461 858,36		25,00	
792253	553 662,60	1 461 757,96		25,00	
792254	553 723,68	1 461 860,73		25,00	
792255	553 760,47	1 461 841,58		25,00	

Раздел 2

Сведения о местоположении границ объекта					
1	2	3	4	5	6
792256	553 800,96	1 461 822,37	Картометрический метод	25,00	—
792257	553 814,95	1 461 770,24		25,00	
792258	553 832,93	1 461 736,56		25,00	
792259	554 083,84	1 461 650,80		25,00	
792260	554 126,19	1 461 742,77		25,00	
792214	554 164,76	1 461 831,08		25,00	
Терзона СхУ(11)					
791776	549 145,78	1 475 945,81	Картометрический метод	25,00	—
791777	549 178,65	1 476 000,83		25,00	
791778	549 097,11	1 476 288,22		25,00	
791779	549 192,86	1 476 355,69		25,00	
791780	549 203,91	1 476 442,12		25,00	
791781	549 536,82	1 476 603,79		25,00	
791782	549 445,66	1 476 798,49		25,00	
791783	549 087,69	1 476 754,58		25,00	
791784	549 013,86	1 476 965,00		25,00	
791785	548 902,39	1 476 921,00		25,00	
791786	548 886,66	1 476 950,91		25,00	
791787	548 702,86	1 476 869,18		25,00	
791788	548 701,38	1 476 834,71		25,00	
791789	548 467,36	1 476 756,08		25,00	
791790	548 454,84	1 476 362,02		25,00	
791791	548 582,04	1 476 432,60		25,00	
791792	548 621,25	1 476 377,68		25,00	
791793	548 671,51	1 476 274,00		25,00	
791794	548 779,85	1 476 220,61		25,00	
791795	548 866,29	1 476 162,58		25,00	
791796	548 973,03	1 476 209,72		25,00	
791797	549 035,75	1 475 999,23		25,00	
791776	549 145,78	1 475 945,81		25,00	
Терзона СхУ(12)					
791951	560 258,25	1 456 634,89	Картометрический метод	25,00	—
791952	560 252,84	1 456 697,70		25,00	
791953	560 179,17	1 456 695,90		25,00	
791954	560 080,46	1 456 767,70		25,00	
791955	559 918,85	1 457 096,18		25,00	
791956	559 829,25	1 457 116,00		25,00	
791957	559 604,86	1 457 124,87		25,00	
791958	559 351,71	1 457 040,59		25,00	
791959	559 321,15	1 457 071,11		25,00	
791960	559 175,80	1 456 922,10		25,00	
791961	558 949,63	1 457 101,58		25,00	
791962	558 928,02	1 456 983,09		25,00	
791963	558 879,56	1 456 886,21		25,00	
791964	559 120,08	1 456 719,31		25,00	
791965	559 130,87	1 456 622,28		25,00	
791966	559 321,20	1 456 692,30		25,00	
791967	559 619,11	1 456 742,60		25,00	
791968	559 669,35	1 456 638,49		25,00	
791969	559 676,60	1 456 538,00		25,00	
791970	559 972,77	1 456 606,21		25,00	
791971	560 033,86	1 456 713,92		25,00	
791972	560 123,49	1 456 595,41		25,00	
791951	560 258,25	1 456 634,89		25,00	
Терзона СхУ(13)					

Раздел 2

Сведения о местоположении границ объекта					
1	2	3	4	5	6
791878	560 592,00	1 456 661,80	Картометрический метод	25,00	—
791879	560 387,45	1 456 659,99		25,00	
791880	560 351,47	1 456 647,49		25,00	
791881	560 285,07	1 456 581,10		25,00	
791882	560 258,17	1 456 494,89		25,00	
791883	560 114,61	1 456 441,01		25,00	
791884	560 107,35	1 456 354,89		25,00	
791885	559 735,84	1 456 340,50		25,00	
791886	559 714,33	1 456 245,41		25,00	
791887	559 450,38	1 456 539,82		25,00	
791888	559 324,83	1 456 362,12		25,00	
791889	559 224,21	1 456 372,79		25,00	
791890	559 091,38	1 456 410,50		25,00	
791891	559 087,75	1 456 281,29		25,00	
791892	559 633,49	1 456 074,78		25,00	
791893	559 773,47	1 456 164,58		25,00	
791894	559 909,92	1 456 011,99		25,00	
791895	560 132,54	1 456 038,89		25,00	
791896	560 319,25	1 456 081,98		25,00	
791897	560 586,66	1 456 566,71		25,00	
791878	560 592,00	1 456 661,80	25,00		
Терзона СхУ(14)					
791846	549 918,39	1 475 799,80	Картометрический метод	25,00	—
791847	549 621,61	1 475 835,91		25,00	
791848	549 571,35	1 476 030,62		25,00	
791849	549 590,19	1 476 041,59		25,00	
791850	549 528,94	1 476 200,21		25,00	
791851	549 441,00	1 476 200,20		25,00	
791852	549 521,12	1 475 947,40		25,00	
791853	549 288,67	1 475 603,50		25,00	
791854	549 323,22	1 475 484,18		25,00	
791855	549 423,69	1 475 451,21		25,00	
791856	549 502,22	1 475 328,69		25,00	
791857	549 709,50	1 475 630,20		25,00	
791858	549 814,70	1 475 617,61		25,00	
791846	549 918,39	1 475 799,80		25,00	
Терзона СхУ(15)					
792261	547 675,24	1 452 137,82	Картометрический метод	25,00	—
792262	548 565,34	1 451 743,62		25,00	
792263	548 611,30	1 451 640,98		25,00	
792264	548 955,90	1 451 533,76		25,00	
792265	549 002,26	1 451 458,30		25,00	
792266	549 053,30	1 451 240,06		25,00	
792267	548 975,80	1 451 050,94		25,00	
792268	549 014,38	1 450 907,62		25,00	
792269	549 032,70	1 450 771,42		25,00	
792270	548 922,90	1 450 691,56		25,00	
792271	548 671,70	1 450 688,60		25,00	
792272	548 556,44	1 450 697,14		25,00	
792273	548 489,10	1 450 732,16		25,00	
792274	548 448,38	1 450 732,76		25,00	
792275	548 446,76	1 450 734,46		25,00	
792276	548 394,88	1 450 787,96		25,00	
792277	548 136,20	1 450 737,54		25,00	
792278	548 034,40	1 450 739,10		25,00	

Раздел 2

Сведения о местоположении границ объекта					
1	2	3	4	5	6
792279	547 932,72	1 450 747,46	Картометрический метод	25,00	—
792280	547 899,08	1 450 768,36		25,00	
792281	547 897,36	1 450 652,84		25,00	
792282	547 863,62	1 450 666,94		25,00	
792283	547 851,36	1 450 755,48		25,00	
792284	547 851,58	1 450 769,08		25,00	
792285	547 715,96	1 450 777,94		25,00	
792286	547 611,02	1 451 024,22		25,00	
792287	547 543,48	1 451 045,64		25,00	
792288	547 489,80	1 451 087,24		25,00	
792289	547 490,40	1 451 128,00		25,00	
792290	547 477,64	1 451 182,56		25,00	
792291	547 423,88	1 451 217,36		25,00	
792292	547 349,64	1 451 245,70		25,00	
792293	547 564,48	1 451 541,44		25,00	
792294	548 164,92	1 451 294,40		25,00	
792295	548 482,66	1 451 663,34		25,00	
792296	548 227,02	1 451 816,76		25,00	
792297	547 973,30	1 451 643,94		25,00	
792298	547 981,40	1 451 732,14		25,00	
792299	548 022,64	1 451 765,52		25,00	
792300	548 084,42	1 451 812,14		25,00	
792301	548 105,18	1 451 839,00		25,00	
792302	548 071,26	1 451 839,52		25,00	
792303	548 023,14	1 451 799,48		25,00	
792304	547 968,12	1 451 752,74		25,00	
792305	547 919,82	1 451 699,12		25,00	
792306	547 791,58	1 451 748,66		25,00	
792307	547 730,92	1 451 776,76		25,00	
792308	547 521,56	1 451 847,92		25,00	
792261	547 675,24	1 452 137,82		25,00	
3. Сведения о характерных точках части (частей) границы объекта					
1	2	3	4	5	6
—	—	—	—	—	—

Раздел 3

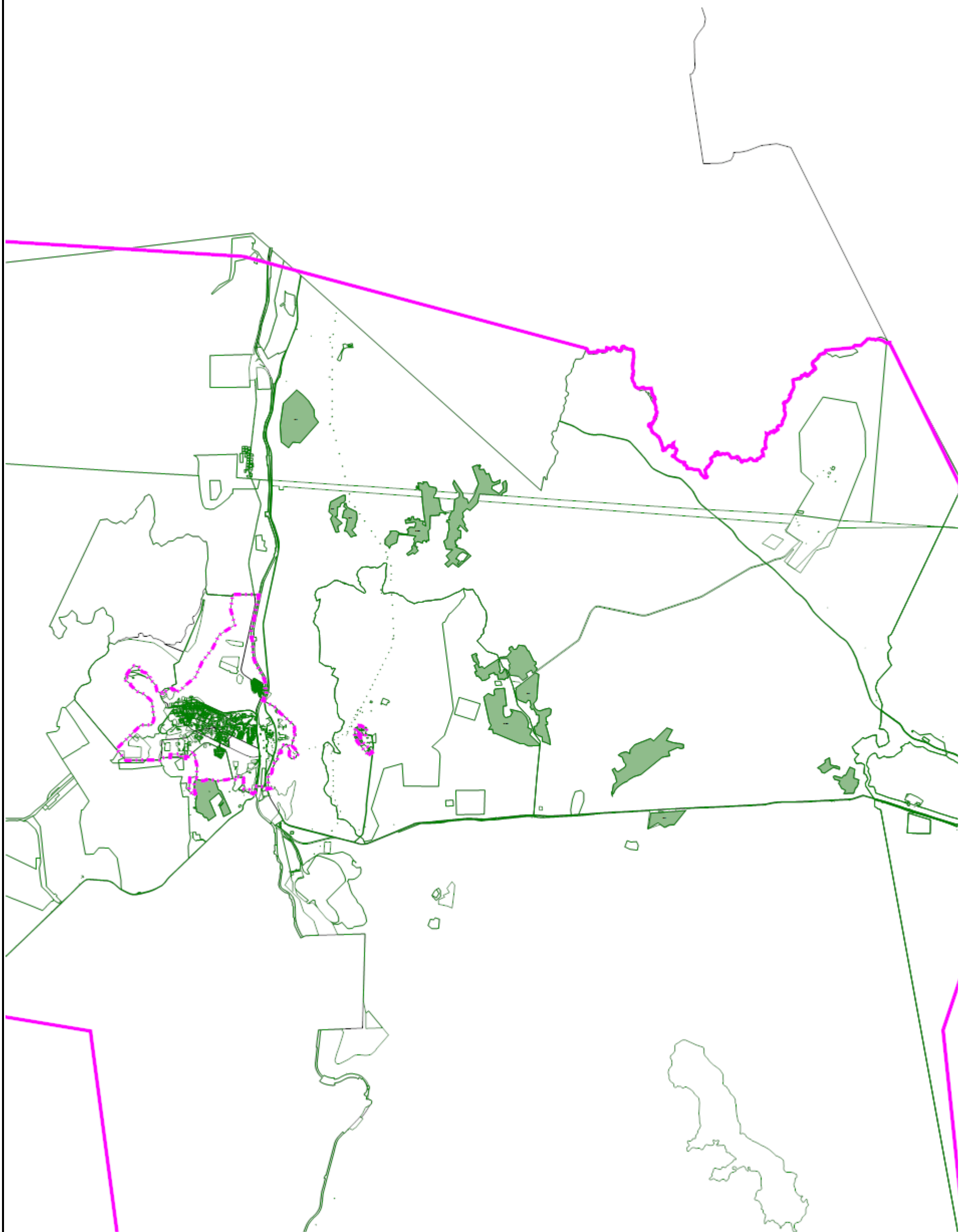
Сведения о местоположении измененных (уточненных) границ объекта

1. Система координат МСК-51

2. Сведения о характерных точках границ объекта

Обозначение характерных точек границы	Существующие координаты, м		Измененные (уточненные) координаты, м		Метод определения координат характерной точки	Средняя квадратическа я погрешность положения характерной точки (Mt), м	Описание обозначения точки на местности (при наличии)
	X	Y	X	Y			
1	2	3	4	5	6	7	8
—	—	—	—	—	—	—	—
3. Сведения о характерных точках части (частей) границы объекта							
1	2	3	4	5	6	7	8
—	—	—	—	—	—	—	—

Розділ 4
План границь об'єкта



Масштаб 1:15000

Підпис _____ Дата « 21 » _____ марта _____ 20 23 г.

Місце для отиску печаті (пріналичіи) ліца, составившего описаніе мѣстоположенія границь об'єкта

Прохождение границы		Описание прохождения границы
от точки	до точки	
1	2	3
—	—	—

ОПИСАНИЕ МЕСТОПОЛОЖЕНИЯ ГРАНИЦ

Зона ведения дачного хозяйства, садоводства и огородничества (СхС)

(наименование объекта, местоположение границ которого описано (далее - объект))

Раздел 1

Сведения об объекте		
№ п/п	Характеристики объекта	Описание характеристик
1	2	3
1	Местоположение объекта	Мурманская область, г Оленегорск
2	Площадь объекта \pm величина погрешности определения площади ($P \pm \Delta P$)	$1\,290\,705\text{ м}^2 \pm 25\text{ м}^2$

ОПИСАНИЕ МЕСТОПОЛОЖЕНИЯ ГРАНИЦ
Зона ведения дачного хозяйства, садоводства и огородничества (СхС)

(наименование объекта, местоположение границ которого описано (далее - объект))

Раздел 1

Сведения об объекте		
№ п/п	Характеристики объекта	Описание характеристик
1	2	3
3	Иные характеристики объекта	<p>Вид объекта реестра границ: Территориальная зона</p> <p>Виды разрешенного использования земельных участков, расположенных в территориальной зоне:</p> <p>Основной вид разрешенного использования: Для индивидуального жилищного строительства (2.1)</p> <p>Вспомогательные виды: Обслуживание жилой застройки (2.7), Бытовое обслуживание (3.3), Здравоохранение (3.4), Общественное питание (4.6), Коммунальное обслуживание (3.1), Служебные гаражи (4.9), Хранение автотранспорта (2.7.1)</p> <p>Основной вид разрешенного использования: Для ведения личного подсобного хозяйства (приусадебный земельный участок) (2.2)</p> <p>Вспомогательные виды: Обслуживание жилой застройки (2.7), Бытовое обслуживание (3.3), Здравоохранение (3.4), Общественное питание (4.6), Коммунальное обслуживание (3.1), Служебные гаражи (4.9), Хранение автотранспорта (2.7.1)</p> <p>Основной вид разрешенного использования: Ведение огородничества (13.1)</p> <p>Вспомогательные виды: Обслуживание жилой застройки (2.7), Бытовое обслуживание (3.3), Здравоохранение (3.4), Общественное питание (4.6), Коммунальное обслуживание (3.1), Служебные гаражи (4.9), Хранение автотранспорта (2.7.1)</p> <p>Основной вид разрешенного использования: Ведение садоводства (13.2)</p> <p>Вспомогательные виды: Обслуживание жилой застройки (2.7), Бытовое обслуживание (3.3), Здравоохранение (3.4), Общественное питание (4.6), Коммунальное обслуживание (3.1), Служебные гаражи (4.9), Хранение автотранспорта (2.7.1)</p> <p>Основной вид разрешенного использования: Коммунальное обслуживание (3.1)</p> <p>Вспомогательные виды: Обслуживание жилой застройки (2.7), Бытовое обслуживание (3.3), Здравоохранение (3.4), Общественное питание (4.6), Коммунальное обслуживание (3.1), Служебные гаражи (4.9), Хранение автотранспорта (2.7.1)</p> <p>Основной вид разрешенного использования: Магазины (4.4)</p> <p>Вспомогательные виды: Обслуживание жилой застройки (2.7), Бытовое обслуживание (3.3), Здравоохранение (3.4), Общественное питание (4.6), Коммунальное обслуживание (3.1), Служебные гаражи (4.9), Хранение автотранспорта (2.7.1)</p> <p>Основной вид разрешенного использования: Спорт (5.1)</p> <p>Вспомогательные виды: Обслуживание жилой застройки (2.7), Бытовое обслуживание (3.3), Здравоохранение (3.4), Общественное питание (4.6), Коммунальное обслуживание (3.1), Служебные гаражи (4.9), Хранение автотранспорта (2.7.1)</p> <p>Основной вид разрешенного использования: Земельные участки (территории) общего пользования (12.0)</p> <p>Вспомогательные виды: Обслуживание жилой застройки (2.7), Бытовое обслуживание (3.3), Здравоохранение (3.4), Общественное питание (4.6), Коммунальное обслуживание (3.1), Служебные гаражи (4.9), Хранение автотранспорта (2.7.1)</p> <p>Условно разрешенный вид разрешенного использования:</p> <p>Животноводство (1.7)</p> <p>Вспомогательные виды: Обслуживание жилой застройки (2.7), Бытовое обслуживание (3.3), Здравоохранение (3.4), Общественное питание (4.6), Коммунальное обслуживание (3.1), Служебные гаражи (4.9), Хранение автотранспорта (2.7.1)</p>

Раздел 2

Сведения о местоположении границ объекта					
1. Система координат					
2. Сведения о характерных точках границ объекта					
Обозначение характерных точек границ	Координаты, м		Метод определения координат характерной точки	Средняя квадратическая погрешность положения характерной точки (Mt), м	Описание обозначения точки на местности (при наличии)
	X	Y			
1	2	3	4	5	6
Терзона СхС(1)					
792309	544 229,48	1 452 224,27	Картометрический метод	25,00	—
792310	544 229,89	1 452 256,86		25,00	
792311	544 233,14	1 452 263,62		25,00	
792312	544 233,07	1 452 291,34		25,00	
792313	544 239,45	1 452 338,35		25,00	
792314	544 240,98	1 452 365,30		25,00	
792315	544 241,16	1 452 372,25		25,00	
792316	544 242,84	1 452 436,10		25,00	
792317	544 229,78	1 452 436,45		25,00	
792318	544 222,67	1 452 581,18		25,00	
792319	544 201,04	1 452 587,50		25,00	
792320	544 180,04	1 452 590,61		25,00	
792321	543 611,80	1 452 687,78		25,00	
792322	543 593,16	1 452 485,20		25,00	
792323	543 815,44	1 452 443,96		25,00	
792324	543 834,08	1 452 412,80		25,00	
792325	543 875,39	1 452 391,20		25,00	
792326	543 870,14	1 452 362,29		25,00	
792327	543 940,34	1 452 316,43		25,00	
792328	543 997,73	1 452 269,05		25,00	
792329	544 013,98	1 452 221,35		25,00	
792330	544 001,68	1 452 181,51		25,00	
792331	543 839,05	1 452 052,66		25,00	
792332	543 837,64	1 452 020,18		25,00	
792333	543 851,13	1 451 935,89		25,00	
792334	543 850,35	1 451 891,22		25,00	
792335	543 856,15	1 451 853,86		25,00	
792336	543 846,25	1 451 802,60		25,00	
792337	543 862,93	1 451 800,87		25,00	
792338	543 871,03	1 451 827,20		25,00	
792339	543 871,43	1 451 859,88		25,00	
792340	543 866,06	1 451 942,63		25,00	
792341	543 856,90	1 452 028,84		25,00	
792342	543 865,01	1 452 049,69		25,00	
792343	543 955,70	1 452 111,60		25,00	
792344	544 014,42	1 452 171,25		25,00	
792345	544 036,68	1 452 212,75		25,00	
792346	544 017,22	1 452 272,13		25,00	
792347	544 205,40	1 452 226,36		25,00	
792309	544 229,48	1 452 224,27		25,00	
Терзона СхС(2)					
792348	544 859,14	1 452 711,30	Картометрический метод	25,00	—
792349	544 733,60	1 452 752,90		25,00	
792350	545 055,56	1 453 643,72		25,00	
792351	545 176,68	1 453 596,00		25,00	
792348	544 859,14	1 452 711,30		25,00	
Терзона СхС(3)					

Раздел 2

Сведения о местоположении границ объекта					
1	2	3	4	5	6
792352	544 650,73	1 453 845,67	Картометрический метод	25,00	—
792353	544 769,25	1 453 822,93		25,00	
792354	544 944,07	1 453 789,38		25,00	
792355	545 000,96	1 453 652,09		25,00	
792356	544 968,30	1 453 616,46		25,00	
792357	544 944,92	1 453 645,78		25,00	
792358	544 932,34	1 453 660,19		25,00	
792359	544 922,95	1 453 671,21		25,00	
792360	544 908,49	1 453 680,60		25,00	
792361	544 896,49	1 453 687,53		25,00	
792362	544 893,09	1 453 690,10		25,00	
792363	544 883,23	1 453 703,98		25,00	
792364	544 864,87	1 453 696,75		25,00	
792365	544 850,97	1 453 698,01		25,00	
792366	544 830,39	1 453 699,87		25,00	
792367	544 835,92	1 453 714,42		25,00	
792368	544 824,33	1 453 720,16		25,00	
792369	544 816,83	1 453 721,73		25,00	
792370	544 807,76	1 453 726,41		25,00	
792371	544 794,41	1 453 728,60		25,00	
792372	544 786,92	1 453 723,75		25,00	
792373	544 778,89	1 453 728,00		25,00	
792374	544 769,83	1 453 732,15		25,00	
792375	544 765,49	1 453 741,54		25,00	
792376	544 757,81	1 453 746,32		25,00	
792377	544 754,17	1 453 752,13		25,00	
792378	544 750,02	1 453 754,31		25,00	
792379	544 744,14	1 453 762,99		25,00	
792380	544 730,82	1 453 765,77		25,00	
792381	544 718,53	1 453 772,71		25,00	
792382	544 700,06	1 453 765,18		25,00	
792383	544 689,47	1 453 769,61		25,00	
792384	544 678,87	1 453 774,02		25,00	
792385	544 665,16	1 453 780,11		25,00	
792386	544 648,86	1 453 786,98		25,00	
792387	544 638,17	1 453 745,89		25,00	
792388	544 632,41	1 453 748,48		25,00	
792389	544 598,40	1 453 753,81		25,00	
792390	544 602,69	1 453 774,37		25,00	
792391	544 607,02	1 453 795,67		25,00	
792392	544 603,88	1 453 795,85		25,00	
792393	544 601,13	1 453 806,48		25,00	
792394	544 602,71	1 453 813,64		25,00	
792395	544 607,30	1 453 830,15		25,00	
792396	544 611,65	1 453 845,83		25,00	
792397	544 615,44	1 453 850,96		25,00	
792352	544 650,73	1 453 845,67		25,00	
Терзона СхС(4)					
792398	544 269,98	1 460 425,50	Картометрический метод	25,00	—
792399	544 517,46	1 460 416,66		25,00	
792400	544 612,48	1 460 349,44		25,00	
792401	544 562,44	1 460 268,60		25,00	
792402	544 517,68	1 460 207,88		25,00	
792403	544 474,34	1 460 177,10		25,00	
792404	544 322,54	1 460 086,02		25,00	

Раздел 2

Сведения о местоположении границ объекта					
1	2	3	4	5	6
792405	544 250,20	1 460 117,18	Картометрический метод	25,00	—
792406	544 220,58	1 460 163,16		25,00	
792407	544 155,58	1 460 209,68		25,00	
792408	544 120,82	1 460 250,70		25,00	
792398	544 269,98	1 460 425,50		25,00	
Терзона СxC(5)					
792409	541 449,83	1 455 732,78	Картометрический метод	25,00	—
792410	541 491,81	1 455 780,51		25,00	
792411	541 506,38	1 455 777,76		25,00	
792412	541 508,06	1 455 783,74		25,00	
792413	541 454,76	1 455 801,41		25,00	
792414	541 328,38	1 455 837,86		25,00	
792415	541 021,13	1 455 938,61		25,00	
792416	541 062,44	1 456 042,75		25,00	
792417	540 778,76	1 456 151,53		25,00	
792418	540 715,15	1 455 983,02		25,00	
792419	540 901,55	1 455 919,12		25,00	
792420	540 912,37	1 455 911,33		25,00	
792421	541 052,89	1 455 865,12		25,00	
792422	541 252,19	1 455 800,31		25,00	
792423	541 352,20	1 455 767,20		25,00	
792409	541 449,83	1 455 732,78	25,00		
Терзона СxC(6)					
792424	541 403,63	1 455 646,39	Картометрический метод	25,00	—
792425	541 396,91	1 455 622,19		25,00	
792426	541 362,77	1 455 600,11		25,00	
792427	541 116,55	1 455 683,66		25,00	
792428	540 955,74	1 455 739,86		25,00	
792429	540 717,35	1 455 826,14		25,00	
792430	540 642,32	1 455 854,00		25,00	
792431	540 664,48	1 455 912,91		25,00	
792432	540 760,05	1 455 881,13		25,00	
792433	540 770,79	1 455 910,07		25,00	
792434	541 048,19	1 455 817,30		25,00	
792435	541 144,77	1 455 781,04		25,00	
792436	541 268,23	1 455 745,56		25,00	
792437	541 279,50	1 455 741,59		25,00	
792438	541 417,27	1 455 695,55		25,00	
792424	541 403,63	1 455 646,39	25,00		
Терзона СxC(7)					
792439	556 582,74	1 446 577,88	Картометрический метод	25,00	—
792440	556 619,98	1 446 605,78		25,00	
792441	556 678,37	1 446 649,37		25,00	
792442	556 733,57	1 446 808,19		25,00	
792443	556 742,58	1 446 868,58		25,00	
792444	556 677,81	1 446 988,96		25,00	
792445	556 668,68	1 446 997,45		25,00	
792446	556 658,93	1 447 000,91		25,00	
792447	556 612,83	1 447 012,56		25,00	
792448	556 580,31	1 447 027,37		25,00	
792449	556 536,56	1 447 040,87		25,00	
792450	556 512,38	1 447 033,44		25,00	
792451	556 486,47	1 447 031,11		25,00	
792452	556 404,24	1 446 628,00		25,00	
792453	556 399,53	1 446 603,80		25,00	

Раздел 2

Сведения о местоположении границ объекта					
1	2	3	4	5	6
792454	556 519,44	1 446 586,52	Картометрический метод	25,00	—
792439	556 582,74	1 446 577,88		25,00	
Терзона СхС(8)					
792455	556 535,82	1 447 150,63	Картометрический метод	25,00	—
792456	556 665,32	1 447 147,27		25,00	
792457	556 704,67	1 447 343,55		25,00	
792458	556 762,80	1 447 638,52		25,00	
792459	556 606,71	1 447 645,38		25,00	
792460	556 502,58	1 447 649,43		25,00	
792461	556 471,56	1 447 519,15		25,00	
792462	556 431,89	1 447 328,17		25,00	
792463	556 404,76	1 447 159,14		25,00	
792455	556 535,82	1 447 150,63		25,00	
Терзона СхС(9)					
792464	552 379,39	1 453 313,83	Картометрический метод	25,00	—
792465	552 381,95	1 453 303,02		25,00	
792466	552 382,68	1 453 299,92		25,00	
792467	552 383,09	1 453 298,24		25,00	
792468	552 379,03	1 453 261,39		25,00	
792469	552 383,05	1 453 259,78		25,00	
792470	552 420,08	1 453 240,52		25,00	
792471	552 458,70	1 453 226,64		25,00	
792472	552 571,62	1 453 209,10		25,00	
792473	552 598,73	1 453 209,31		25,00	
792474	552 603,75	1 453 191,10		25,00	
792475	552 558,44	1 453 152,76		25,00	
792476	552 557,74	1 453 149,54		25,00	
792477	552 552,28	1 453 131,81		25,00	
792478	552 551,20	1 453 126,10		25,00	
792479	552 533,59	1 453 037,02		25,00	
792480	552 654,21	1 452 966,38		25,00	
792481	552 686,56	1 452 962,11		25,00	
792482	552 713,41	1 452 958,57		25,00	
792483	552 776,42	1 452 950,25		25,00	
792484	552 907,23	1 452 932,97		25,00	
792485	552 925,11	1 452 930,61		25,00	
792486	552 947,50	1 452 927,32		25,00	
792487	552 984,91	1 452 921,82		25,00	
792488	553 067,31	1 452 915,17		25,00	
792489	553 025,81	1 452 972,66		25,00	
792490	553 044,71	1 452 986,14		25,00	
792491	553 047,55	1 452 988,15		25,00	
792492	553 055,11	1 452 992,18		25,00	
792493	553 092,84	1 453 012,78		25,00	
792494	553 109,35	1 453 024,18		25,00	
792495	553 125,84	1 453 034,39		25,00	
792496	553 141,59	1 453 055,29		25,00	
792497	553 132,78	1 453 069,78		25,00	
792498	553 100,60	1 453 122,70		25,00	
792499	553 099,09	1 453 125,18		25,00	
792500	553 080,69	1 453 171,39		25,00	
792501	553 048,27	1 453 205,38		25,00	
792502	553 034,86	1 453 223,87		25,00	
792503	553 022,02	1 453 236,82		25,00	
792504	553 018,40	1 453 240,88		25,00	

Раздел 2

Сведения о местоположении границ объекта					
1	2	3	4	5	6
792505	552 999,54	1 453 262,01	Картометрический метод	25,00	—
792506	552 957,52	1 453 309,08		25,00	
792507	552 909,69	1 453 368,28		25,00	
792508	552 889,10	1 453 397,60		25,00	
792509	552 869,22	1 453 386,65		25,00	
792510	552 853,80	1 453 368,70		25,00	
792511	552 835,19	1 453 388,14		25,00	
792512	552 814,12	1 453 416,50		25,00	
792513	552 799,81	1 453 431,32		25,00	
792514	552 773,42	1 453 465,07		25,00	
792515	552 738,18	1 453 471,64		25,00	
792516	552 709,13	1 453 468,67		25,00	
792517	552 708,20	1 453 468,96		25,00	
792518	552 687,51	1 453 465,73		25,00	
792519	552 670,16	1 453 466,80		25,00	
792520	552 607,40	1 453 461,75		25,00	
792521	552 570,39	1 453 455,07		25,00	
792522	552 532,87	1 453 443,76		25,00	
792523	552 497,92	1 453 432,97		25,00	
792524	552 440,35	1 453 407,27		25,00	
792525	552 355,54	1 453 357,41		25,00	
792526	552 370,30	1 453 328,82		25,00	
792464	552 379,39	1 453 313,83		25,00	
Терзона СхС(10)					
792527	550 812,40	1 453 827,52	Картометрический метод	25,00	—
792528	550 819,96	1 453 816,92		25,00	
792529	550 821,44	1 453 814,48		25,00	
792530	550 823,30	1 453 810,70		25,00	
792531	550 824,80	1 453 806,88		25,00	
792532	550 832,48	1 453 764,48		25,00	
792533	550 823,05	1 453 738,40		25,00	
792534	550 825,15	1 453 737,62		25,00	
792535	550 825,11	1 453 734,45		25,00	
792536	550 836,25	1 453 731,87		25,00	
792537	550 858,54	1 453 719,24		25,00	
792538	550 853,59	1 453 715,00		25,00	
792539	550 846,46	1 453 678,36		25,00	
792540	550 831,43	1 453 680,60		25,00	
792541	550 837,46	1 453 662,85		25,00	
792542	550 843,55	1 453 645,70		25,00	
792543	550 845,93	1 453 638,72		25,00	
792544	550 847,45	1 453 635,90		25,00	
792545	550 849,00	1 453 623,42		25,00	
792546	550 816,76	1 453 616,62		25,00	
792547	550 816,03	1 453 609,94		25,00	
792548	550 788,42	1 453 603,22		25,00	
792549	550 771,38	1 453 600,56		25,00	
792550	550 771,14	1 453 582,46		25,00	
792551	550 749,00	1 453 582,82		25,00	
792552	550 748,98	1 453 581,84		25,00	
792553	550 754,90	1 453 581,64		25,00	
792554	550 754,07	1 453 561,27		25,00	
792555	550 756,19	1 453 561,10		25,00	
792556	550 756,00	1 453 556,37		25,00	
792557	550 765,12	1 453 556,09		25,00	

Раздел 2

Сведения о местоположении границ объекта					
1	2	3	4	5	6
792558	550 763,72	1 453 542,59	Картометрический метод	25,00	—
792559	550 764,50	1 453 542,04		25,00	
792560	550 765,32	1 453 541,38		25,00	
792561	550 772,06	1 453 535,90		25,00	
792562	550 768,03	1 453 521,70		25,00	
792563	550 820,89	1 453 513,31		25,00	
792564	550 823,99	1 453 542,05		25,00	
792565	550 845,65	1 453 539,70		25,00	
792566	550 842,46	1 453 510,13		25,00	
792567	551 038,12	1 453 473,89		25,00	
792568	551 029,87	1 453 342,56		25,00	
792569	551 161,04	1 453 327,21		25,00	
792570	551 221,85	1 453 296,66		25,00	
792571	551 259,69	1 453 414,54		25,00	
792572	551 259,76	1 453 428,90		25,00	
792573	551 258,08	1 453 433,46		25,00	
792574	551 256,34	1 453 437,56		25,00	
792575	551 254,10	1 453 442,20		25,00	
792576	551 252,08	1 453 445,68		25,00	
792577	551 178,88	1 453 574,54		25,00	
792578	551 155,22	1 453 575,74		25,00	
792579	551 153,86	1 453 608,36		25,00	
792580	551 177,24	1 453 666,40		25,00	
792581	551 175,88	1 453 667,06		25,00	
792582	551 142,32	1 453 687,46		25,00	
792583	551 133,08	1 453 689,58		25,00	
792584	551 132,06	1 453 689,36		25,00	
792585	551 122,40	1 453 689,30		25,00	
792586	551 122,42	1 453 693,86		25,00	
792587	551 103,28	1 453 698,86		25,00	
792588	551 082,36	1 453 698,38		25,00	
792589	551 082,24	1 453 706,30		25,00	
792590	551 100,22	1 453 747,04		25,00	
792591	551 098,22	1 453 771,08		25,00	
792592	551 101,34	1 453 787,02		25,00	
792593	551 102,38	1 453 800,72		25,00	
792594	551 081,88	1 453 807,82		25,00	
792595	551 059,36	1 453 815,50		25,00	
792596	551 036,86	1 453 833,60		25,00	
792597	551 017,06	1 453 849,54		25,00	
792598	551 016,10	1 453 849,84		25,00	
792599	550 989,50	1 453 858,44		25,00	
792600	550 978,48	1 453 818,64		25,00	
792601	550 894,18	1 453 848,34		25,00	
792602	550 916,95	1 453 905,19		25,00	
792603	550 872,83	1 453 908,38		25,00	
792604	550 777,34	1 453 911,62		25,00	
792605	550 742,64	1 453 912,00		25,00	
792606	550 640,38	1 453 895,40		25,00	
792607	550 630,39	1 453 807,12		25,00	
792608	550 648,54	1 453 804,94		25,00	
792609	550 677,64	1 453 806,50		25,00	
792610	550 707,80	1 453 817,86		25,00	
792611	550 717,30	1 453 821,32		25,00	
792612	550 759,84	1 453 837,28		25,00	

Раздел 2

Сведения о местоположении границ объекта					
1	2	3	4	5	6
792613	550 760,96	1 453 837,70	Картометрический метод	25,00	—
792614	550 765,04	1 453 839,00		25,00	
792615	550 765,32	1 453 839,10		25,00	
792616	550 766,02	1 453 839,18		25,00	
792617	550 768,88	1 453 839,74		25,00	
792618	550 773,04	1 453 840,26		25,00	
792619	550 775,68	1 453 840,42		25,00	
792527	550 812,40	1 453 827,52		25,00	
Терзона СхС(11)					
792620	551 293,64	1 453 453,22	Картометрический метод	25,00	—
792621	551 296,61	1 453 464,46		25,00	
792622	551 259,64	1 453 473,19		25,00	
792623	551 256,68	1 453 463,72		25,00	
792624	551 256,15	1 453 461,05		25,00	
792625	551 261,90	1 453 459,67		25,00	
792620	551 293,64	1 453 453,22		25,00	
Терзона СхС(12)					
792626	551 293,64	1 453 453,22	Картометрический метод	25,00	—
792627	551 296,61	1 453 464,46		25,00	
792628	551 259,64	1 453 473,19		25,00	
792629	551 256,68	1 453 463,72		25,00	
792630	551 256,15	1 453 461,05		25,00	
792631	551 261,90	1 453 459,67		25,00	
792626	551 293,64	1 453 453,22		25,00	
3. Сведения о характерных точках части (частей) границы объекта					
1	2	3	4	5	6
—	—	—	—	—	—

Раздел 3

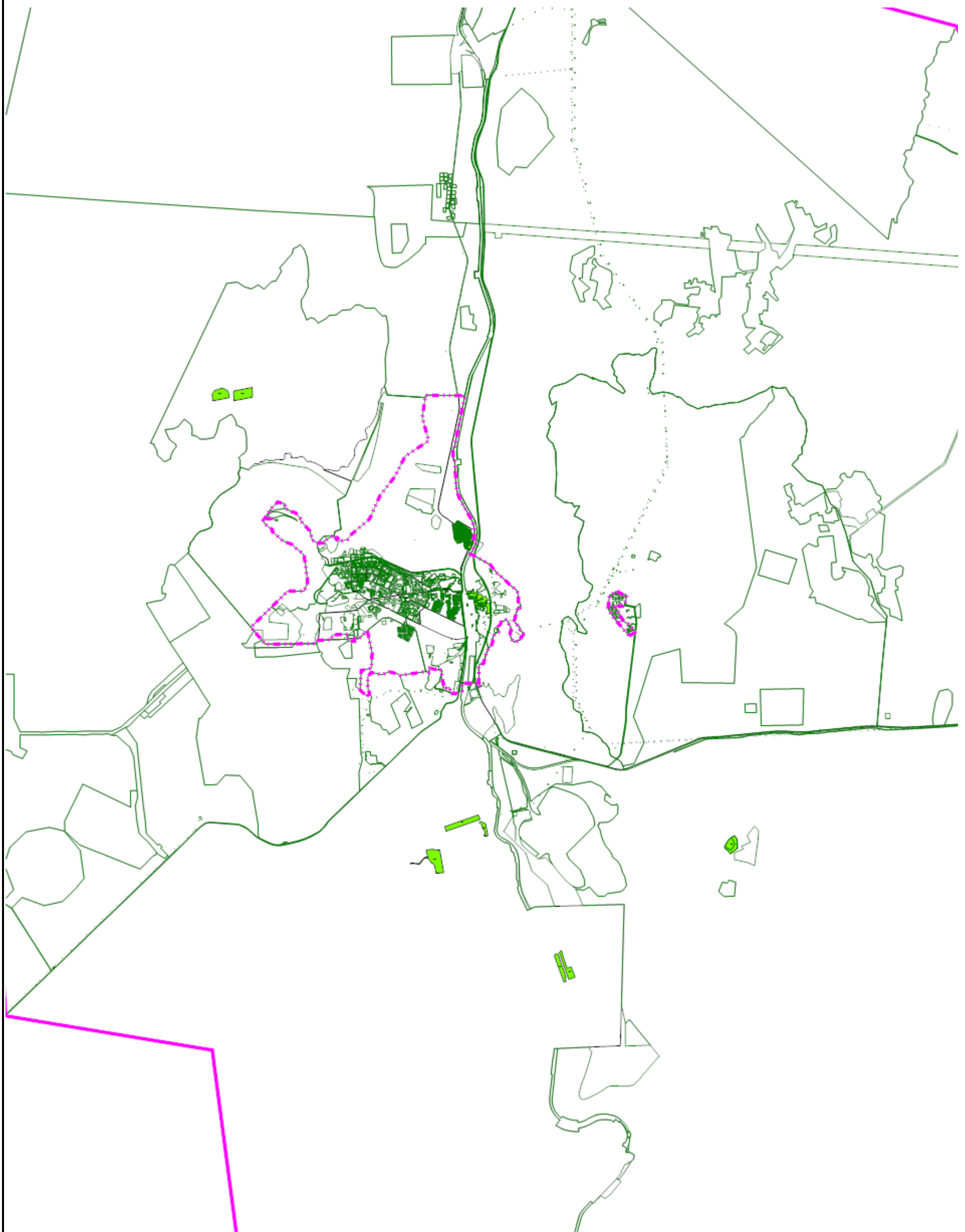
Сведения о местоположении измененных (уточненных) границ объекта

1. Система координат _____

2. Сведения о характерных точках границ объекта

Обозначение характерных точек границы	Существующие координаты, м		Измененные (уточненные) координаты, м		Метод определения координат характерной точки	Средняя квадратическа я погрешность положения характерной точки (Mt), м	Описание обозначения точки на местности (при наличии)
	X	Y	X	Y			
1	2	3	4	5	6	7	8
—	—	—	—	—	—	—	—
3. Сведения о характерных точках части (частей) границы объекта							
1	2	3	4	5	6	7	8
—	—	—	—	—	—	—	—

Розділ 4
План границь об'єкта



Масштаб 1:10000

Підпис _____ Дата « 21 » _____ марта _____ 20 23 г.

Місце для отиску печат (пріналичії) лица, составившего описание местоположения границь об'єкта

Прохождение границы		Описание прохождения границы
от точки	до точки	
1	2	3
—	—	—

ОПИСАНИЕ МЕСТОПОЛОЖЕНИЯ ГРАНИЦ
Зона размещения объектов обслуживания (СхО)

(наименование объекта, местоположение границ которого описано (далее - объект))

Раздел 1

Сведения об объекте		
№ п/п	Характеристики объекта	Описание характеристик
1	2	3
1	Местоположение объекта	Мурманская область, г Оленегорск
2	Площадь объекта ± величина погрешности определения площади ($P \pm \Delta P$)	181 636 м² ± 25 м²
3	Иные характеристики объекта	<p>Вид объекта реестра границ: Территориальная зона</p> <p>Виды разрешенного использования земельных участков, расположенных в территориальной зоне:</p> <p>Основной вид разрешенного использования: Хранение и переработка сельскохозяйственной продукции (1.15)</p> <p>Вспомогательные виды: Коммунальное обслуживание (3.1), Рынки (4.3), Магазины (4.4), Общественное питание (4.6), Ветеринарное обслуживание (3.10), Земельные участки (территории) общего пользования (12.0)</p> <p>Основной вид разрешенного использования: Склад (6.9)</p> <p>Вспомогательные виды: Ветеринарное обслуживание (3.10), Земельные участки (территории) общего пользования (12.0), Коммунальное обслуживание (3.1), Магазины (4.4), Общественное питание (4.6), Рынки (4.3)</p> <p>Основной вид разрешенного использования: Обеспечение сельскохозяйственного производства (1.18)</p> <p>Вспомогательные виды: Ветеринарное обслуживание (3.10), Земельные участки (территории) общего пользования (12.0), Коммунальное обслуживание (3.1), Магазины (4.4), Общественное питание (4.6), Рынки (4.3)</p> <p>Основной вид разрешенного использования: Для ведения личного подсобного хозяйства (приусадебный земельный участок) (2.2)</p> <p>Вспомогательные виды: Ветеринарное обслуживание (3.10), Земельные участки (территории) общего пользования (12.0), Коммунальное обслуживание (3.1), Магазины (4.4), Общественное питание (4.6), Рынки (4.3)</p> <p>Основной вид разрешенного использования: Ведение личного подсобного хозяйства на полевых участках (1.16)</p> <p>Вспомогательные виды: Ветеринарное обслуживание (3.10), Земельные участки (территории) общего пользования (12.0), Коммунальное обслуживание (3.1), Магазины (4.4), Общественное питание (4.6), Рынки (4.3)</p> <p>Основной вид разрешенного использования: Животноводство (1.7)</p> <p>Вспомогательные виды: Ветеринарное обслуживание (3.10), Земельные участки (территории) общего пользования (12.0), Коммунальное обслуживание (3.1), Магазины (4.4), Общественное питание (4.6), Рынки (4.3)</p> <p>Условно разрешенный вид разрешенного использования: Связь (6.8)</p> <p>Вспомогательные виды: Ветеринарное обслуживание (3.10), Земельные участки (территории) общего пользования (12.0), Коммунальное обслуживание (3.1), Магазины (4.4), Общественное питание (4.6), Рынки (4.3)</p> <p>Условно разрешенный вид разрешенного использования: Служебные гаражи (4.9)</p> <p>Вспомогательные виды: Ветеринарное обслуживание (3.10), Земельные участки (территории) общего пользования (12.0), Коммунальное обслуживание (3.1), Магазины (4.4), Общественное питание (4.6), Рынки (4.3)</p> <p>Условно разрешенный вид разрешенного использования: Хранение автотранспорта (2.7.1)</p> <p>Вспомогательные виды: Ветеринарное обслуживание (3.10), Земельные участки (территории) общего пользования (12.0), Коммунальное обслуживание (3.1), Магазины (4.4), Общественное питание (4.6), Рынки (4.3)</p>

Раздел 2

Сведения о местоположении границ объекта					
1. Система координат МСК-51					
2. Сведения о характерных точках границ объекта					
Обозначение характерных точек границ	Координаты, м		Метод определения координат характерной точки	Средняя квадратическая погрешность положения характерной точки (Mt), м	Описание обозначения точки на местности (при наличии)
	X	Y			
1	2	3	4	5	6
Терзона СхО(1)					
798258	549 993,53	1 452 769,96	Картометрический метод	25,00	—
798259	549 956,31	1 452 875,86		25,00	
798260	549 948,82	1 452 872,28		25,00	
798261	549 729,84	1 452 776,10		25,00	
798262	549 692,77	1 452 759,25		25,00	
798263	549 697,53	1 452 745,65		25,00	
798264	549 713,90	1 452 744,26		25,00	
798265	549 908,75	1 452 763,25		25,00	
798258	549 993,53	1 452 769,96		25,00	
Терзона СхО(2)					
798266	550 612,93	1 450 315,97	Картометрический метод	25,00	—
798324	550 655,22	1 450 236,88		25,00	
798323	550 690,40	1 450 200,45		25,00	
798322	550 681,51	1 450 113,06		25,00	
798321	550 638,27	1 450 054,72		25,00	
798320	550 619,95	1 450 060,93		25,00	
798319	550 599,69	1 450 063,13		25,00	
798318	550 542,96	1 450 052,99		25,00	
798317	550 526,80	1 449 962,24		25,00	
798316	550 477,44	1 449 974,47		25,00	
798315	550 391,23	1 449 982,02		25,00	
798314	550 392,06	1 450 013,84		25,00	
798313	550 402,13	1 450 009,46		25,00	
798312	550 406,09	1 450 223,19		25,00	
798311	550 343,85	1 450 225,35		25,00	
798310	550 343,56	1 450 191,26		25,00	
798309	550 299,55	1 450 190,47		25,00	
798308	550 299,43	1 450 226,56		25,00	
798307	550 207,85	1 450 230,07		25,00	
798306	550 199,21	1 450 113,98		25,00	
798305	550 271,37	1 450 109,54		25,00	
798304	550 270,84	1 450 058,53		25,00	
798303	550 180,08	1 450 054,42		25,00	
798302	550 182,91	1 450 114,85		25,00	
798301	550 185,89	1 450 114,80		25,00	
798300	550 193,39	1 450 272,77		25,00	
798299	550 193,57	1 450 276,55		25,00	
798298	550 197,04	1 450 323,86		25,00	
798297	550 171,30	1 450 321,50		25,00	
798296	550 127,94	1 450 317,53		25,00	
798295	550 096,05	1 450 321,08		25,00	
798294	550 023,93	1 450 343,13		25,00	
798293	550 019,49	1 450 339,84		25,00	
798292	550 051,67	1 450 287,13		25,00	
798291	550 054,01	1 450 169,67		25,00	
798290	550 054,19	1 450 160,67		25,00	

Раздел 2

Сведения о местоположении границ объекта					
1	2	3	4	5	6
798289	550 047,05	1 450 160,67	Картометрический метод	25,00	—
798288	549 952,07	1 450 160,65		25,00	
798287	549 888,76	1 450 160,76		25,00	
798286	549 887,67	1 450 252,06		25,00	
798285	549 886,64	1 450 339,05		25,00	
798284	549 954,87	1 450 339,25		25,00	
798283	549 968,91	1 450 339,23		25,00	
798282	549 968,62	1 450 353,82		25,00	
798281	550 000,18	1 450 381,35		25,00	
798280	550 006,25	1 450 390,67		25,00	
798279	550 012,33	1 450 411,58		25,00	
798278	550 021,15	1 450 418,75		25,00	
798277	550 075,78	1 450 424,51		25,00	
798276	550 186,50	1 450 416,95		25,00	
798275	550 185,88	1 450 377,11		25,00	
798274	550 201,42	1 450 360,49		25,00	
798273	550 251,83	1 450 306,60		25,00	
798272	550 338,16	1 450 305,92		25,00	
798271	550 482,37	1 450 304,78		25,00	
798270	550 589,71	1 450 303,94		25,00	
798269	550 572,79	1 450 330,41	25,00		
798268	550 597,05	1 450 345,83	25,00		
798267	550 615,41	1 450 317,69	25,00		
798266	550 612,93	1 450 315,97	25,00		
Вырез 1 из 1					
798325	550 355,02	1 450 295,30	Картометрический метод	25,00	—
798326	550 354,48	1 450 274,51		25,00	
798327	550 268,57	1 450 275,60		25,00	
798328	550 268,17	1 450 238,83		25,00	
798329	550 305,38	1 450 234,13		25,00	
798330	550 349,31	1 450 235,67		25,00	
798331	550 414,47	1 450 239,79		25,00	
798332	550 432,57	1 450 251,74		25,00	
798333	550 435,61	1 450 281,59		25,00	
798334	550 356,16	1 450 301,73		25,00	
798325	550 355,02	1 450 295,30	25,00		
Терзона СхО(3)					
798325	550 355,02	1 450 295,30	Картометрический метод	25,00	—
798326	550 354,48	1 450 274,51		25,00	
798327	550 268,57	1 450 275,60		25,00	
798328	550 268,17	1 450 238,83		25,00	
798329	550 305,38	1 450 234,13		25,00	
798330	550 349,31	1 450 235,67		25,00	
798331	550 414,47	1 450 239,79		25,00	
798332	550 432,57	1 450 251,74		25,00	
798333	550 435,61	1 450 281,59		25,00	
798334	550 356,16	1 450 301,73		25,00	
798325	550 355,02	1 450 295,30		25,00	
Терзона СхО(4)					
798335	550 407,53	1 450 565,50	Картометрический метод	25,00	—
798336	550 404,67	1 450 520,75		25,00	
798337	550 418,36	1 450 516,09		25,00	
798338	550 420,99	1 450 449,48		25,00	
798339	550 440,00	1 450 448,86		25,00	
798340	550 449,05	1 450 448,53		25,00	

Раздел 2

Сведения о местоположении границ объекта					
1	2	3	4	5	6
798341	550 457,90	1 450 447,93	Картометрический метод	25,00	—
798342	550 466,57	1 450 447,97		25,00	
798343	550 475,66	1 450 447,14		25,00	
798344	550 490,63	1 450 446,40		25,00	
798345	550 499,89	1 450 446,73		25,00	
798346	550 509,34	1 450 446,32		25,00	
798347	550 518,65	1 450 446,02		25,00	
798348	550 527,59	1 450 445,63		25,00	
798349	550 537,24	1 450 444,64		25,00	
798350	550 548,20	1 450 444,96		25,00	
798351	550 557,21	1 450 444,82		25,00	
798352	550 567,00	1 450 444,40		25,00	
798353	550 564,42	1 450 464,41		25,00	
798354	550 562,56	1 450 476,06		25,00	
798355	550 492,61	1 450 528,02		25,00	
798356	550 495,95	1 450 548,16		25,00	
798335	550 407,53	1 450 565,50		25,00	
3. Сведения о характерных точках части (частей) границы объекта					
1	2	3	4	5	6
—	—	—	—	—	—

Раздел 3

Сведения о местоположении измененных (уточненных) границ объекта

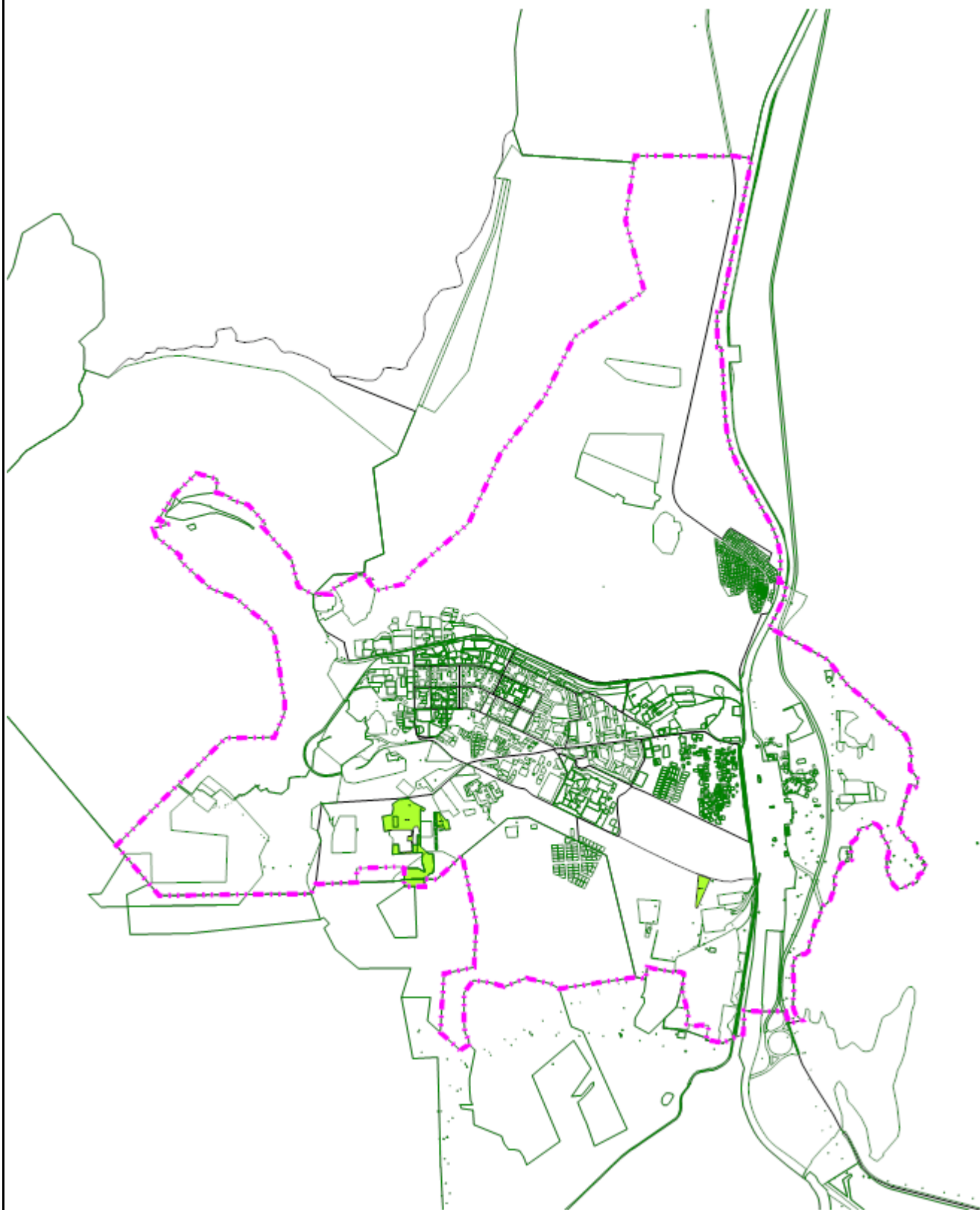
1. Система координат МСК-51

2. Сведения о характерных точках границ объекта

Обозначение характерных точек границы	Существующие координаты, м		Измененные (уточненные) координаты, м		Метод определения координат характерной точки	Средняя квадратическа я погрешность положения характерной точки (Mt), м	Описание обозначения точки на местности (при наличии)
	X	Y	X	Y			
1	2	3	4	5	6	7	8
—	—	—	—	—	—	—	—
3. Сведения о характерных точках части (частей) границы объекта							
1	2	3	4	5	6	7	8
—	—	—	—	—	—	—	—

Раздел 4

План границ объекта



Масштаб 1:50 000

Подпись _____ Дата « 27 » _____ марта 20 23 г.

Место для оттиска печати (при наличии) лица, составившего описание местоположения границ объекта

Прохождение границы		Описание прохождения границы
от точки	до точки	
1	2	3
—	—	—

ОПИСАНИЕ МЕСТОПОЛОЖЕНИЯ ГРАНИЦ

Зона объектов физкультуры спорта (РС)

(наименование объекта, местоположение границ которого описано (далее - объект))

Раздел 1

Сведения об объекте		
№ п/п	Характеристики объекта	Описание характеристик
1	2	3
1	Местоположение объекта	Мурманская область, г Оленегорск
2	Площадь объекта ± величина погрешности определения площади ($P \pm \Delta P$)	989 804 м² ± 25 м²
3	Иные характеристики объекта	<p>Вид объекта реестра границ: Территориальная зона</p> <p>Виды разрешенного использования земельных участков, расположенных в территориальной зоне:</p> <p>Основной вид разрешенного использования: Спорт (5.1)</p> <p>Вспомогательные виды: Коммунальное обслуживание (3.1), Магазины (4.4), Общественное питание (4.6), Служебные гаражи (4.9), Хранение автотранспорта (2.7.1)</p> <p>Основной вид разрешенного использования: Земельные участки (территории) общего пользования (12.0)</p> <p>Земельные участки (территории) общего пользования (12.0)</p> <p>Вспомогательные виды: Коммунальное обслуживание (3.1), Магазины (4.4), Общественное питание (4.6), Служебные гаражи (4.9), Хранение автотранспорта (2.7.1)</p> <p>Условно разрешенный вид разрешенного использования: Здравоохранение (3.4)</p> <p>Вспомогательные виды: Коммунальное обслуживание (3.1), Магазины (4.4), Общественное питание (4.6), Служебные гаражи (4.9), Хранение автотранспорта (2.7.1)</p> <p>Условно разрешенный вид разрешенного использования: Деловое управление (4.1)</p> <p>Вспомогательные виды: Коммунальное обслуживание (3.1), Магазины (4.4), Общественное питание (4.6), Служебные гаражи (4.9), Хранение автотранспорта (2.7.1)</p> <p>Условно разрешенный вид разрешенного использования: Гостиничное обслуживание (4.7)</p> <p>Вспомогательные виды: Коммунальное обслуживание (3.1), Магазины (4.4), Общественное питание (4.6), Служебные гаражи (4.9), Хранение автотранспорта (2.7.1)</p>

Раздел 2

Сведения о местоположении границ объекта

1. Система координат

2. Сведения о характерных точках границ объекта

Обозначение характерных точек границ	Координаты, м		Метод определения координат характерной точки	Средняя квадратическая погрешность положения характерной точки (Mt), м	Описание обозначения точки на местности (при наличии)
	X	Y			
1	2	3	4	5	6
Терзона РС(1)					
792701	566 745,03	1 456 657,46	Картометрический метод	25,00	—
792702	566 697,77	1 456 711,28		25,00	
792703	566 753,52	1 456 931,07		25,00	
792704	566 684,43	1 456 951,65		25,00	
792705	566 669,14	1 456 749,07		25,00	
792706	566 635,33	1 456 779,94		25,00	
792707	566 637,09	1 456 956,65		25,00	
792708	566 589,83	1 456 972,95		25,00	
792709	566 599,85	1 456 737,91		25,00	
792710	566 548,67	1 456 610,86		25,00	
792711	566 389,99	1 456 528,15		25,00	
792712	566 136,62	1 456 500,22		25,00	
792713	566 040,99	1 456 444,01		25,00	
792714	566 103,56	1 456 341,41		25,00	
792715	566 591,29	1 456 587,39		25,00	
792716	566 718,63	1 456 565,46		25,00	
792701	566 745,03	1 456 657,46	25,00		
Терзона РС(2)					
792717	551 226,46	1 451 617,82	Картометрический метод	25,00	—
792718	551 255,77	1 451 623,59		25,00	
792719	551 379,73	1 451 633,26		25,00	
792720	551 386,33	1 451 637,73		25,00	
792721	551 388,71	1 451 645,29		25,00	
792722	551 395,43	1 451 688,58		25,00	
792723	551 410,93	1 451 788,16		25,00	
792724	551 381,54	1 451 814,32		25,00	
792725	551 378,00	1 451 785,15		25,00	
792726	551 352,54	1 451 787,88		25,00	
792727	551 355,80	1 451 817,25		25,00	
792728	551 325,10	1 451 820,74		25,00	
792729	551 325,76	1 451 826,79		25,00	
792730	551 304,20	1 451 828,94		25,00	
792731	551 298,19	1 451 815,57		25,00	
792732	551 232,60	1 451 822,83		25,00	
792733	551 201,01	1 451 798,44		25,00	
792734	551 201,24	1 451 771,48		25,00	
792735	551 193,78	1 451 703,89		25,00	
792736	551 192,25	1 451 690,01		25,00	
792737	551 221,62	1 451 686,82		25,00	
792738	551 220,20	1 451 673,89		25,00	
792739	551 227,77	1 451 673,11		25,00	
792740	551 229,65	1 451 672,76		25,00	
792741	551 232,43	1 451 672,24		25,00	
792742	551 230,78	1 451 655,70		25,00	
792717	551 226,46	1 451 617,82		25,00	
Терзона РС(3)					
792743	552 136,58	1 449 820,38	Картометрический метод	25,00	—

Раздел 2

Сведения о местоположении границ объекта					
1	2	3	4	5	6
792744	552 117,62	1 449 821,66	Картометрический метод	25,00	—
792745	552 116,17	1 449 796,50		25,00	
792746	552 049,52	1 449 800,75		25,00	
792747	552 048,95	1 449 791,71		25,00	
792748	551 982,58	1 449 795,75		25,00	
792749	551 980,22	1 449 767,47		25,00	
792750	551 984,96	1 449 727,70		25,00	
792751	552 042,74	1 449 724,02		25,00	
792752	552 049,18	1 449 723,61		25,00	
792753	552 057,16	1 449 723,10		25,00	
792754	552 061,80	1 449 722,80		25,00	
792755	552 066,92	1 449 722,48		25,00	
792756	552 069,14	1 449 722,34		25,00	
792757	552 129,92	1 449 718,47		25,00	
792758	552 131,63	1 449 744,54		25,00	
792759	552 131,74	1 449 746,26	25,00		
792743	552 136,58	1 449 820,38	25,00		
Терзона РС(4)					
792760	550 584,26	1 451 459,00	Картометрический метод	25,00	—
792761	550 560,10	1 451 509,22		25,00	
792762	550 520,82	1 451 511,72		25,00	
792763	550 517,04	1 451 450,44		25,00	
792764	550 515,06	1 451 415,24		25,00	
792765	550 556,86	1 451 412,24		25,00	
792766	550 592,94	1 451 429,64		25,00	
792760	550 584,26	1 451 459,00		25,00	
Терзона РС(5)					
792767	550 983,89	1 452 644,60	Картометрический метод	25,00	—
792768	551 002,64	1 452 651,03		25,00	
792769	551 002,76	1 452 667,82		25,00	
792770	551 002,96	1 452 692,81		25,00	
792771	551 002,88	1 452 764,24		25,00	
792772	550 994,81	1 452 763,02		25,00	
792773	550 977,51	1 452 764,09		25,00	
792774	550 977,84	1 452 770,38		25,00	
792775	550 955,39	1 452 770,52		25,00	
792776	550 955,27	1 452 753,69		25,00	
792777	550 956,88	1 452 728,52		25,00	
792778	550 981,64	1 452 644,83		25,00	
792767	550 983,89	1 452 644,60		25,00	
Терзона РС(6)					
792779	553 504,85	1 451 158,74	Картометрический метод	25,00	—
792830	553 353,15	1 451 065,31		25,00	
792829	553 190,98	1 451 038,90		25,00	
792828	553 018,17	1 451 038,52		25,00	
792827	552 841,09	1 451 165,38		25,00	
792826	552 639,96	1 451 278,11		25,00	
792825	552 538,79	1 451 093,64		25,00	
792824	552 460,85	1 451 126,71		25,00	
792823	552 492,88	1 451 234,44		25,00	
792822	552 522,17	1 451 286,91		25,00	
792821	552 403,02	1 451 273,82		25,00	
792820	552 382,70	1 451 236,40		25,00	
792819	552 347,50	1 451 225,20		25,00	
792818	552 319,13	1 451 327,90		25,00	

Раздел 2

Сведения о местоположении границ объекта					
1	2	3	4	5	6
792817	552 182,84	1 451 313,30	Картометрический метод	25,00	—
792816	552 144,58	1 451 413,02		25,00	
792815	552 202,28	1 451 464,33		25,00	
792814	552 260,64	1 451 466,79		25,00	
792813	552 385,07	1 451 490,93		25,00	
792812	552 379,89	1 451 571,47		25,00	
792811	552 324,36	1 451 560,60		25,00	
792810	552 267,80	1 451 570,23		25,00	
792809	552 226,42	1 451 607,95		25,00	
792808	552 197,38	1 451 691,63		25,00	
792807	552 089,56	1 451 732,16		25,00	
792806	551 867,12	1 451 694,65		25,00	
792805	551 849,79	1 451 755,50		25,00	
792804	552 095,98	1 451 824,64		25,00	
792803	552 360,87	1 451 711,41		25,00	
792802	552 460,40	1 451 658,30		25,00	
792801	552 527,81	1 451 604,89		25,00	
792800	552 576,46	1 451 582,35		25,00	
792799	552 592,47	1 451 632,44		25,00	
792798	552 614,79	1 451 712,15		25,00	
792797	552 587,48	1 451 787,61		25,00	
792796	552 571,92	1 451 875,18		25,00	
792795	552 609,63	1 452 076,52		25,00	
792794	552 645,84	1 452 140,84		25,00	
792793	552 696,50	1 452 121,67		25,00	
792792	552 760,24	1 452 219,60		25,00	
792791	552 822,75	1 452 165,53		25,00	
792790	552 816,65	1 451 980,67		25,00	
792789	552 801,57	1 451 929,96		25,00	
792788	552 977,69	1 451 933,13		25,00	
792787	553 061,96	1 451 730,06		25,00	
792786	553 205,36	1 451 686,95		25,00	
792785	553 293,54	1 451 699,44		25,00	
792784	553 379,71	1 451 708,50		25,00	
792783	553 419,81	1 451 649,32		25,00	
792782	553 373,57	1 451 611,43		25,00	
792781	553 472,80	1 451 468,84	25,00		
792780	553 501,55	1 451 345,18	25,00		
792779	553 504,85	1 451 158,74	25,00		
Вырез 1 из 1					
792831	552 624,73	1 451 932,57	Картометрический метод	25,00	—
792832	552 617,99	1 451 932,64		25,00	
792833	552 617,87	1 451 924,55		25,00	
792834	552 624,61	1 451 924,37		25,00	
792831	552 624,73	1 451 932,57		25,00	
Терзона РС(7)					
792831	552 624,73	1 451 932,57	Картометрический метод	25,00	—
792832	552 617,99	1 451 932,64		25,00	
792833	552 617,87	1 451 924,55		25,00	
792834	552 624,61	1 451 924,37		25,00	
792831	552 624,73	1 451 932,57		25,00	
3. Сведения о характерных точках части (частей) границы объекта					
1	2	3	4	5	6
—	—	—	—	—	—

Раздел 3

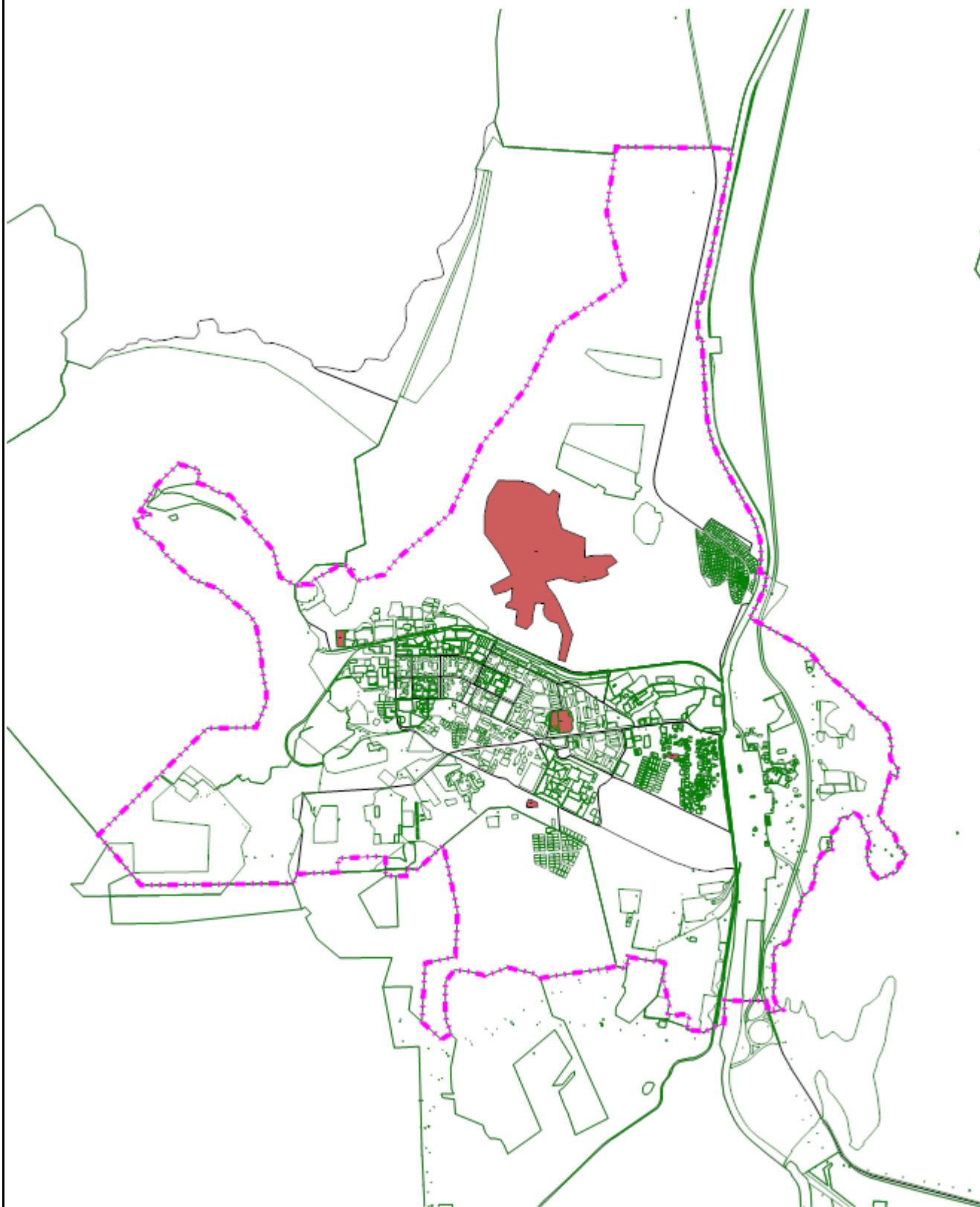
Сведения о местоположении измененных (уточненных) границ объекта

1. Система координат

2. Сведения о характерных точках границ объекта

Обозначение характерных точек границы	Существующие координаты, м		Измененные (уточненные) координаты, м		Метод определения координат характерной точки	Средняя квадратическа я погрешность положения характерной точки (Mt), м	Описание обозначения точки на местности (при наличии)
	X	Y	X	Y			
1	2	3	4	5	6	7	8
—	—	—	—	—	—	—	—
3. Сведения о характерных точках части (частей) границы объекта							
1	2	3	4	5	6	7	8
—	—	—	—	—	—	—	—

План границ объекта



Масштаб 1:50 000

Подпись _____ Дата « 27 » марта 20 23 г.

Место для оттиска печати (при наличии) лица, составившего описание местоположения границ объекта

Прохождение границы		Описание прохождения границы
от точки	до точки	
1	2	3
—	—	—

ОПИСАНИЕ МЕСТОПОЛОЖЕНИЯ ГРАНИЦ

Зона объектов прогулок и отдыха (РО)

(наименование объекта, местоположение границ которого описано (далее - объект))

Раздел 1

Сведения об объекте		
№ п/п	Характеристики объекта	Описание характеристик
1	2	3
1	Местоположение объекта	Мурманская область, г Оленегорск
2	Площадь объекта ± величина погрешности определения площади ($P \pm \Delta P$)	$753\,502\text{ м}^2 \pm 25\text{ м}^2$
3	Иные характеристики объекта	<p>Вид объекта реестра границ: Территориальная зона</p> <p>Виды разрешенного использования земельных участков, расположенных в территориальной зоне:</p> <p>Основной вид разрешенного использования: Отдых (рекреация) (5.0)</p> <p>Вспомогательные виды: Служебные гаражи (4.9), Хранение автотранспорта (2.7.1), Магазины (4.4), Общественное питание (4.6), Культурное развитие (3.6), Коммунальное обслуживание (3.1)</p> <p>Основной вид разрешенного использования: Природно-познавательный туризм (5.2)</p> <p>Вспомогательные виды: Служебные гаражи (4.9), Хранение автотранспорта (2.7.1), Магазины (4.4), Общественное питание (4.6), Культурное развитие (3.6), Коммунальное обслуживание (3.1)</p> <p>Основной вид разрешенного использования: Спорт (5.1)</p> <p>Вспомогательные виды: Служебные гаражи (4.9), Хранение автотранспорта (2.7.1), Магазины (4.4), Общественное питание (4.6), Культурное развитие (3.6), Коммунальное обслуживание (3.1)</p> <p>Основной вид разрешенного использования: Охрана природных территорий (9.1)</p> <p>Вспомогательные виды: Служебные гаражи (4.9), Хранение автотранспорта (2.7.1), Магазины (4.4), Общественное питание (4.6), Культурное развитие (3.6), Коммунальное обслуживание (3.1)</p> <p>Основной вид разрешенного использования: Гостиничное обслуживание (4.7)</p> <p>Вспомогательные виды: Служебные гаражи (4.9), Хранение автотранспорта (2.7.1), Магазины (4.4), Общественное питание (4.6), Культурное развитие (3.6), Коммунальное обслуживание (3.1)</p> <p>Основной вид разрешенного использования: Земельные участки (территории) общего пользования (12.0)</p> <p>Вспомогательные виды: Коммунальное обслуживание (3.1), Культурное развитие (3.6), Магазины (4.4), Общественное питание (4.6), Служебные гаражи (4.9), Хранение автотранспорта (2.7.1)</p>

Раздел 2

Сведения о местоположении границ объекта

1. Система координат

2. Сведения о характерных точках границ объекта

Обозначение характерных точек границ	Координаты, м		Метод определения координат характерной точки	Средняя квадратическая погрешность положения характерной точки (Mt), м	Описание обозначения точки на местности (при наличии)
	X	Y			
1	2	3	4	5	6
—	—	—	—	—	—
3. Сведения о характерных точках части (частей) границы объекта					
1	2	3	4	5	6
Часть № 1 (Терзона РО(1))					
799675	550 548,66	1 452 710,67	Картометрический метод	25,00	—
799814	550 896,49	1 452 774,52		25,00	
799813	550 919,20	1 452 773,84		25,00	
799812	550 919,91	1 452 777,89		25,00	
799811	550 934,21	1 452 776,49		25,00	
799810	550 935,62	1 452 747,41		25,00	
799809	550 938,71	1 452 728,51		25,00	
799808	550 956,88	1 452 728,52		25,00	
799807	550 981,64	1 452 644,83		25,00	
799806	550 964,85	1 452 646,60		25,00	
799805	550 921,18	1 452 692,33		25,00	
799804	550 892,87	1 452 682,62		25,00	
799803	550 820,83	1 452 649,34		25,00	
799802	550 708,93	1 452 610,17		25,00	
799801	550 617,02	1 452 581,33		25,00	
799800	550 733,65	1 452 368,47		25,00	
799799	550 761,08	1 452 377,88		25,00	
799798	550 788,51	1 452 387,29		25,00	
799797	550 815,95	1 452 396,69		25,00	
799796	550 843,38	1 452 406,10		25,00	
799795	550 870,81	1 452 415,51		25,00	
799794	550 898,24	1 452 424,92		25,00	
799793	550 925,67	1 452 434,32		25,00	
799792	550 953,10	1 452 443,73		25,00	
799791	550 980,54	1 452 453,14		25,00	
799790	550 964,32	1 452 500,43		25,00	
799789	550 992,15	1 452 525,84		25,00	
799788	551 019,58	1 452 535,24		25,00	
799787	551 024,70	1 452 592,53		25,00	
799786	551 095,50	1 452 605,39		25,00	
799785	551 096,94	1 452 605,21		25,00	
799784	551 135,49	1 452 605,40		25,00	
799783	551 262,22	1 452 493,39		25,00	
799782	551 253,22	1 452 421,05		25,00	
799781	551 171,03	1 452 425,66		25,00	
799780	551 131,48	1 452 431,64		25,00	
799779	551 056,88	1 452 425,42		25,00	
799778	551 001,82	1 452 432,76		25,00	
799777	550 996,33	1 452 408,58		25,00	
799776	550 992,88	1 452 388,57		25,00	
799775	550 991,19	1 452 378,71		25,00	
799774	551 048,55	1 452 370,68		25,00	
799773	550 904,75	1 452 320,45		25,00	

Раздел 2

Сведения о местоположении границ объекта					
1	2	3	4	5	6
799772	550 792,68	1 452 265,08	Картометрический метод	25,00	—
799771	550 827,14	1 452 166,60		25,00	
799770	550 828,75	1 452 163,43		25,00	
799769	550 882,33	1 452 055,12		25,00	
799768	550 880,22	1 452 043,28		25,00	
799767	550 974,41	1 451 852,63		25,00	
799766	550 990,03	1 451 838,51		25,00	
799765	551 002,63	1 451 814,70		25,00	
799764	551 010,76	1 451 803,94		25,00	
799763	551 022,35	1 451 798,82		25,00	
799762	551 041,63	1 451 795,68		25,00	
799761	551 041,98	1 451 793,75		25,00	
799760	551 066,32	1 451 776,40		25,00	
799759	551 032,65	1 451 668,60		25,00	
799758	551 026,64	1 451 670,96		25,00	
799757	550 983,66	1 451 651,07		25,00	
799756	550 980,63	1 451 657,45		25,00	
799755	550 946,93	1 451 725,91		25,00	
799754	550 946,36	1 451 728,85		25,00	
799753	550 946,48	1 451 732,16		25,00	
799752	550 952,84	1 451 779,66		25,00	
799751	550 952,82	1 451 785,89		25,00	
799750	550 951,42	1 451 791,57		25,00	
799749	550 838,50	1 452 019,25		25,00	
799748	550 796,20	1 452 101,74		25,00	
799747	550 768,66	1 452 144,64		25,00	
799746	550 743,92	1 452 122,71		25,00	
799745	550 715,89	1 452 073,48		25,00	
799744	550 706,36	1 452 060,67		25,00	
799743	550 676,08	1 452 051,07		25,00	
799742	550 627,24	1 452 047,51		25,00	
799741	550 554,13	1 452 052,26		25,00	
799740	550 436,71	1 452 067,78		25,00	
799739	550 390,89	1 452 073,53		25,00	
799738	550 362,84	1 452 069,65		25,00	
799737	550 347,57	1 452 056,21		25,00	
799736	550 332,56	1 452 050,60		25,00	
799735	550 295,84	1 452 124,65		25,00	
799734	550 127,60	1 452 465,88		25,00	
799733	550 116,34	1 452 488,86		25,00	
799732	550 086,46	1 452 548,70		25,00	
799731	550 027,58	1 452 736,40		25,00	
799730	550 035,06	1 452 736,92		25,00	
799729	550 051,38	1 452 738,84		25,00	
799728	550 068,62	1 452 739,70		25,00	
799727	550 085,22	1 452 741,22		25,00	
799726	550 101,16	1 452 743,24		25,00	
799725	550 116,00	1 452 745,70		25,00	
799724	550 133,84	1 452 749,24		25,00	
799723	550 148,34	1 452 749,30		25,00	
799722	550 176,56	1 452 746,82		25,00	
799721	550 194,04	1 452 745,38		25,00	
799720	550 231,34	1 452 743,86		25,00	
799719	550 244,66	1 452 743,42		25,00	
799718	550 257,64	1 452 740,26		25,00	

Раздел 2

Сведения о местоположении границ объекта					
1	2	3	4	5	6
799717	550 269,68	1 452 733,80	Картометрический метод	25,00	—
799716	550 286,48	1 452 731,14		25,00	
799715	550 306,58	1 452 732,32		25,00	
799714	550 327,24	1 452 734,88		25,00	
799713	550 337,74	1 452 737,70		25,00	
799712	550 363,88	1 452 745,62		25,00	
799711	550 379,98	1 452 749,02		25,00	
799710	550 400,00	1 452 752,08		25,00	
799709	550 404,26	1 452 753,10		25,00	
799708	550 412,90	1 452 754,56		25,00	
799707	550 421,58	1 452 755,66		25,00	
799706	550 430,42	1 452 756,08		25,00	
799705	550 439,18	1 452 756,00		25,00	
799704	550 460,48	1 452 757,10		25,00	
799703	550 461,60	1 452 756,54		25,00	
799702	550 461,91	1 452 756,13		25,00	
799701	550 464,74	1 452 758,56		25,00	
799700	550 455,96	1 452 774,00		25,00	
799699	550 438,82	1 452 773,60		25,00	
799698	550 362,40	1 452 764,26		25,00	
799697	550 322,06	1 452 748,66		25,00	
799696	550 299,66	1 452 746,52		25,00	
799695	550 248,20	1 452 759,20		25,00	
799694	550 155,60	1 452 763,68		25,00	
799693	550 059,32	1 452 753,92		25,00	
799692	550 036,32	1 452 753,92		25,00	
799691	550 019,76	1 452 752,12		25,00	
799690	550 008,18	1 452 779,94		25,00	
799689	550 001,60	1 452 800,44		25,00	
799688	549 993,98	1 452 819,40		25,00	
799687	549 987,78	1 452 838,06		25,00	
799686	549 974,10	1 452 876,80		25,00	
799685	549 969,30	1 452 896,20		25,00	
799684	550 049,22	1 452 919,18		25,00	
799683	550 224,14	1 452 969,46		25,00	
799682	550 354,42	1 452 986,90		25,00	
799681	550 271,02	1 453 159,36		25,00	
799680	550 228,08	1 453 239,96		25,00	
799679	550 287,98	1 453 233,46		25,00	
799678	550 294,05	1 453 216,66		25,00	
799677	550 394,46	1 453 012,01		25,00	
799676	550 497,48	1 452 800,67		25,00	
799675	550 548,66	1 452 710,67		25,00	
Вырез 1 из 2					
799815	551 165,31	1 452 458,75	Картометрический метод	25,00	—
799816	551 177,31	1 452 502,98		25,00	
799817	551 072,97	1 452 512,99		25,00	
799818	551 068,34	1 452 501,98		25,00	
799819	551 063,34	1 452 477,45		25,00	
799820	551 061,59	1 452 457,16		25,00	
799815	551 165,31	1 452 458,75		25,00	
Вырез 2 из 2					
799821	550 358,80	1 452 977,32	Картометрический метод	25,00	—
799822	550 367,76	1 452 939,40		25,00	
799823	550 371,94	1 452 922,38		25,00	

Раздел 2

Сведения о местоположении границ объекта					
1	2	3	4	5	6
799824	550 381,80	1 452 891,26	Картометрический метод	25,00	—
799825	550 396,46	1 452 862,64		25,00	
799826	550 415,42	1 452 841,48		25,00	
799827	550 424,06	1 452 828,50		25,00	
799828	550 432,30	1 452 815,92		25,00	
799829	550 442,72	1 452 803,56		25,00	
799821	550 358,80	1 452 977,32		25,00	
Часть № 2 (Терзона РО(2))					
799815	551 165,31	1 452 458,75	Картометрический метод	25,00	—
799816	551 177,31	1 452 502,98		25,00	
799817	551 072,97	1 452 512,99		25,00	
799818	551 068,34	1 452 501,98		25,00	
799819	551 063,34	1 452 477,45		25,00	
799820	551 061,59	1 452 457,16		25,00	
799815	551 165,31	1 452 458,75		25,00	
Часть № 3 (Терзона РО(3))					
799821	550 358,80	1 452 977,32	Картометрический метод	25,00	—
799822	550 367,76	1 452 939,40		25,00	
799823	550 371,94	1 452 922,38		25,00	
799824	550 381,80	1 452 891,26		25,00	
799825	550 396,46	1 452 862,64		25,00	
799826	550 415,42	1 452 841,48		25,00	
799827	550 424,06	1 452 828,50		25,00	
799828	550 432,30	1 452 815,92		25,00	
799829	550 442,72	1 452 803,56		25,00	
799821	550 358,80	1 452 977,32		25,00	
Часть № 4 (Терзона РО(4))					
799830	551 309,32	1 451 123,38	Картометрический метод	25,00	—
799831	551 328,84	1 451 138,75		25,00	
799832	551 302,62	1 451 193,51		25,00	
799833	551 292,30	1 451 216,71		25,00	
799834	551 274,33	1 451 252,67		25,00	
799835	551 264,31	1 451 271,86		25,00	
799836	551 165,53	1 451 471,11		25,00	
799837	551 143,06	1 451 504,56		25,00	
799838	551 141,99	1 451 504,83		25,00	
799839	551 135,57	1 451 482,73		25,00	
799840	551 098,67	1 451 301,78		25,00	
799841	551 095,57	1 451 282,52		25,00	
799842	551 092,23	1 451 247,40		25,00	
799843	551 090,89	1 451 218,44		25,00	
799844	551 089,31	1 451 199,02		25,00	
799845	551 083,86	1 451 151,38		25,00	
799846	551 076,34	1 451 093,14		25,00	
799847	551 067,85	1 451 022,37		25,00	
799848	551 065,46	1 450 999,10		25,00	
799849	551 078,48	1 451 010,02		25,00	
799850	551 122,52	1 451 032,68		25,00	
799851	551 100,36	1 451 066,88		25,00	
799852	551 097,16	1 451 066,90		25,00	
799853	551 100,28	1 451 095,40		25,00	
799854	551 115,30	1 451 254,58		25,00	
799855	551 114,66	1 451 264,90		25,00	
799856	551 104,67	1 451 289,24		25,00	
799857	551 188,43	1 451 346,69		25,00	

Раздел 2

Сведения о местоположении границ объекта					
1	2	3	4	5	6
799858	551 198,35	1 451 351,46	Картометрический метод	25,00	—
799859	551 200,36	1 451 347,16		25,00	
799860	551 201,05	1 451 338,04		25,00	
799861	551 202,36	1 451 326,12		25,00	
799862	551 208,95	1 451 312,30		25,00	
799863	551 213,34	1 451 314,50		25,00	
799864	551 248,68	1 451 242,28		25,00	
799865	551 291,16	1 451 159,14		25,00	
799830	551 309,32	1 451 123,38		25,00	
Часть № 5 (Терзона РО(5))					
799866	550 919,60	1 451 254,24	Картометрический метод	25,00	—
799867	550 900,73	1 451 303,89		25,00	
799868	550 897,62	1 451 310,55		25,00	
799869	550 884,07	1 451 346,59		25,00	
799870	550 875,81	1 451 342,76		25,00	
799871	550 856,58	1 451 333,66		25,00	
799872	550 854,25	1 451 334,37		25,00	
799873	550 852,86	1 451 335,38		25,00	
799874	550 851,29	1 451 337,35		25,00	
799875	550 840,00	1 451 332,08		25,00	
799876	550 837,96	1 451 331,45		25,00	
799877	550 835,58	1 451 331,31		25,00	
799878	550 833,45	1 451 331,55		25,00	
799879	550 831,05	1 451 332,47		25,00	
799880	550 827,59	1 451 335,17		25,00	
799881	550 815,23	1 451 360,95		25,00	
799882	550 724,90	1 451 318,74		25,00	
799883	550 731,80	1 451 304,62		25,00	
799884	550 743,64	1 451 288,20		25,00	
799885	550 780,02	1 451 275,94		25,00	
799886	550 783,80	1 451 274,56		25,00	
799887	550 787,56	1 451 272,92		25,00	
799888	550 791,26	1 451 270,90		25,00	
799889	550 792,34	1 451 270,20		25,00	
799890	550 803,26	1 451 259,16		25,00	
799891	550 808,38	1 451 251,20		25,00	
799892	550 811,88	1 451 242,80		25,00	
799893	550 813,62	1 451 234,12		25,00	
799894	550 815,44	1 451 227,10		25,00	
799895	550 815,04	1 451 220,28		25,00	
799896	550 814,58	1 451 217,54		25,00	
799897	550 813,54	1 451 213,50		25,00	
799898	550 802,34	1 451 184,84		25,00	
799899	550 800,22	1 451 178,00		25,00	
799900	550 803,76	1 451 165,80		25,00	
799901	550 821,98	1 451 127,44		25,00	
799902	550 919,54	1 451 172,83		25,00	
799903	550 887,61	1 451 239,91		25,00	
799866	550 919,60	1 451 254,24		25,00	
Часть № 6 (Терзона РО(6))					
799904	551 524,26	1 450 673,79	Картометрический метод	25,00	—
799905	551 523,89	1 450 625,08		25,00	
799906	551 565,31	1 450 624,76		25,00	
799907	551 576,54	1 450 625,03		25,00	
799908	551 593,94	1 450 624,76		25,00	

Раздел 2

Сведения о местоположении границ объекта					
1	2	3	4	5	6
799909	551 605,84	1 450 626,10	Картометрический метод	25,00	—
799910	551 642,29	1 450 625,75		25,00	
799911	551 651,72	1 450 624,84		25,00	
799912	551 693,55	1 450 624,24		25,00	
799913	551 720,54	1 450 623,11		25,00	
799914	551 749,64	1 450 623,13		25,00	
799915	551 780,84	1 450 625,60		25,00	
799916	551 848,20	1 450 625,34		25,00	
799917	551 856,32	1 450 624,02		25,00	
799918	551 888,65	1 450 623,62		25,00	
799919	551 891,84	1 450 672,39		25,00	
799920	551 857,76	1 450 672,57		25,00	
799921	551 845,57	1 450 672,82		25,00	
799922	551 812,83	1 450 672,85		25,00	
799923	551 800,37	1 450 673,22		25,00	
799924	551 767,37	1 450 673,08		25,00	
799925	551 755,68	1 450 673,45		25,00	
799926	551 722,42	1 450 673,41		25,00	
799927	551 693,56	1 450 673,19		25,00	
799928	551 651,60	1 450 673,47		25,00	
799929	551 640,54	1 450 673,49		25,00	
799930	551 612,54	1 450 673,84		25,00	
799931	551 605,27	1 450 673,46		25,00	
799932	551 572,78	1 450 673,67		25,00	
799933	551 565,59	1 450 673,54	25,00		
799904	551 524,26	1 450 673,79	25,00		
Часть № 7 (Терзона РО(7))					
891191	551 200,79	1 452 011,52	Картометрический метод	25,00	—
891192	551 222,04	1 452 013,57		25,00	
891463	551 213,44	1 451 941,94		25,00	
809633	551 210,27	1 451 934,52		25,00	
809632	551 203,62	1 451 874,84		25,00	
891466	551 203,04	1 451 869,98		25,00	
809386	551 201,01	1 451 798,44		25,00	
809387	551 201,24	1 451 771,48		25,00	
809388	551 193,78	1 451 703,89		25,00	
809519	551 192,25	1 451 690,01		25,00	
809760	551 187,97	1 451 686,53		25,00	
809759	551 180,12	1 451 619,45		25,00	
489334	551 177,86	1 451 593,13		25,00	
489333	551 154,69	1 451 590,46		25,00	
488587	551 149,96	1 451 589,92		25,00	
488586	551 155,24	1 451 655,31		25,00	
488585	551 168,55	1 451 769,37		25,00	
488609	551 171,69	1 451 776,24		25,00	
891191	551 200,79	1 452 011,52		25,00	
Часть № 8 (Терзона РО(8))					
799953	551 116,60	1 452 021,56	Картометрический метод	25,00	—
799954	551 116,91	1 452 027,72		25,00	
799955	551 119,19	1 452 046,92		25,00	
799956	551 121,20	1 452 052,32		25,00	
799957	551 122,25	1 452 052,07		25,00	
799958	551 126,05	1 452 076,77		25,00	
799959	551 128,42	1 452 079,12		25,00	
799960	551 125,38	1 452 079,63		25,00	

Раздел 2

Сведения о местоположении границ объекта					
1	2	3	4	5	6
799961	551 126,71	1 452 089,31	Картометрический метод	25,00	—
799962	551 135,38	1 452 088,02		25,00	
799963	551 137,17	1 452 115,89		25,00	
799964	551 084,82	1 452 119,46		25,00	
799965	551 018,61	1 452 088,47		25,00	
799966	551 048,58	1 452 032,34		25,00	
799953	551 116,60	1 452 021,56		25,00	
Часть № 9 (Терзона РО(9))					
799967	551 164,95	1 453 109,12	Картометрический метод	25,00	—
799968	551 164,85	1 453 127,82		25,00	
799969	551 141,09	1 453 122,58		25,00	
799970	551 101,26	1 453 126,62		25,00	
799971	551 100,78	1 453 122,46		25,00	
799972	551 099,06	1 453 122,61		25,00	
799973	551 099,42	1 453 124,80		25,00	
799974	551 086,28	1 453 126,19		25,00	
799975	551 085,34	1 453 125,77		25,00	
799976	551 059,98	1 453 123,95		25,00	
799977	551 056,05	1 453 124,59		25,00	
799978	551 037,66	1 453 129,83		25,00	
799979	550 982,20	1 453 136,16		25,00	
799980	550 935,54	1 453 141,21		25,00	
799981	550 918,86	1 453 142,98		25,00	
799982	550 918,47	1 453 139,51		25,00	
799983	550 914,50	1 453 139,95		25,00	
799984	550 914,88	1 453 143,40		25,00	
799985	550 827,86	1 453 152,63		25,00	
799986	550 813,35	1 453 121,47		25,00	
799987	550 828,37	1 453 116,38		25,00	
799988	550 953,08	1 453 115,09		25,00	
799989	550 968,75	1 453 115,10		25,00	
799990	550 985,91	1 453 116,08		25,00	
799991	551 002,95	1 453 115,60		25,00	
799967	551 164,95	1 453 109,12		25,00	
Часть № 10 (Терзона РО(10))					
799992	551 646,21	1 450 968,69	Картометрический метод	25,00	—
799993	551 624,88	1 450 976,61		25,00	
799994	551 639,79	1 450 947,14		25,00	
799995	551 640,34	1 450 946,00		25,00	
799996	551 654,93	1 450 915,38		25,00	
799997	551 660,17	1 450 938,76		25,00	
799998	551 678,51	1 450 947,67		25,00	
799999	551 692,97	1 450 954,88		25,00	
800000	551 725,77	1 450 970,72		25,00	
800001	551 747,62	1 450 981,57		25,00	
800002	551 780,58	1 450 997,42		25,00	
800003	551 793,13	1 451 004,59		25,00	
800004	551 810,64	1 451 013,00		25,00	
800005	551 816,52	1 451 028,41		25,00	
800006	551 794,45	1 451 043,26		25,00	
800007	551 776,33	1 451 034,21		25,00	
800008	551 764,55	1 451 028,18		25,00	
800009	551 733,24	1 451 012,66		25,00	
800010	551 710,53	1 451 001,32		25,00	
800011	551 670,40	1 450 981,01		25,00	

Раздел 2

Сведения о местоположении границ объекта					
1	2	3	4	5	6
799992	551 646,21	1 450 968,69	Картометрический метод	25,00	—
Часть № 11 (Терзона РО(11))					
800012	551 211,07	1 452 092,62	Картометрический метод	25,00	—
800013	551 232,46	1 452 089,42		25,00	
800014	551 236,20	1 452 110,96		25,00	
800015	551 238,87	1 452 131,01		25,00	
800016	551 250,69	1 452 216,12		25,00	
800017	551 250,98	1 452 221,27		25,00	
800018	551 256,66	1 452 258,82		25,00	
800019	551 262,67	1 452 302,17		25,00	
800020	551 265,33	1 452 339,24		25,00	
800021	551 266,14	1 452 365,61		25,00	
800022	551 266,72	1 452 369,39		25,00	
800023	551 249,75	1 452 376,98		25,00	
800024	551 229,73	1 452 259,81		25,00	
800025	551 231,09	1 452 251,73		25,00	
800012	551 211,07	1 452 092,62		25,00	
Часть № 12 (Терзона РО(12))					
800026	551 450,38	1 450 887,67	Картометрический метод	25,00	—
800027	551 478,71	1 450 830,55		25,00	
800028	551 572,02	1 450 876,89		25,00	
800029	551 570,24	1 450 879,83		25,00	
800030	551 564,51	1 450 889,99		25,00	
800031	551 561,41	1 450 891,41		25,00	
800032	551 549,15	1 450 914,85		25,00	
800033	551 550,43	1 450 919,38		25,00	
800034	551 547,18	1 450 925,89		25,00	
800035	551 541,90	1 450 934,67		25,00	
800026	551 450,38	1 450 887,67		25,00	
Часть № 13 (Терзона РО(13))					
800036	550 810,64	1 451 974,68	Картометрический метод	25,00	—
800037	550 816,53	1 451 980,11		25,00	
800038	550 817,26	1 451 981,22		25,00	
800039	550 817,32	1 451 982,59		25,00	
800040	550 816,24	1 451 985,24		25,00	
800041	550 808,46	1 452 000,43		25,00	
800042	550 793,44	1 451 989,50		25,00	
800043	550 757,88	1 451 975,66		25,00	
800044	550 789,36	1 451 912,18		25,00	
800045	550 790,12	1 451 908,60		25,00	
800046	550 780,77	1 451 885,01		25,00	
800047	550 789,03	1 451 868,88		25,00	
800048	550 847,92	1 451 897,60		25,00	
800049	550 847,75	1 451 901,19		25,00	
800050	550 843,23	1 451 908,68		25,00	
800051	550 842,15	1 451 911,96		25,00	
800036	550 810,64	1 451 974,68		25,00	
Часть № 14 (Терзона РО(14))					
800052	550 533,55	1 457 153,41	Картометрический метод	25,00	—
800053	550 534,06	1 457 153,89		25,00	
800054	550 508,69	1 457 223,17		25,00	
800055	550 494,38	1 457 218,28		25,00	
800056	550 491,74	1 457 219,69		25,00	
800057	550 480,47	1 457 216,19		25,00	
800058	550 477,61	1 457 216,88		25,00	

Раздел 2

Сведения о местоположении границ объекта					
1	2	3	4	5	6
800059	550 460,33	1 457 229,12	Картометрический метод	25,00	—
800060	550 430,81	1 457 255,58		25,00	
800061	550 425,65	1 457 263,13		25,00	
800062	550 315,90	1 457 348,42		25,00	
800063	550 299,13	1 457 347,65		25,00	
800052	550 533,55	1 457 153,41		25,00	
Часть № 15 (Терзона РО(15))					
800064	551 179,91	1 452 855,10	Картометрический метод	25,00	—
800065	551 193,81	1 452 867,94		25,00	
800066	551 212,52	1 452 870,08		25,00	
800067	551 226,95	1 452 872,22		25,00	
800068	551 206,10	1 452 906,47		25,00	
800069	551 202,36	1 452 917,70		25,00	
800070	551 194,88	1 452 936,96		25,00	
800071	551 175,64	1 453 064,85		25,00	
800072	551 167,62	1 453 062,71		25,00	
800064	551 179,91	1 452 855,10		25,00	
Часть № 16 (Терзона РО(16))					
800073	551 085,83	1 451 527,69	Картометрический метод	25,00	—
800074	551 099,91	1 451 535,47		25,00	
800075	551 089,61	1 451 565,15		25,00	
800076	551 065,25	1 451 606,82		25,00	
800077	551 002,13	1 451 575,39		25,00	
800078	550 993,22	1 451 572,97		25,00	
800079	551 027,69	1 451 558,08		25,00	
800080	551 047,01	1 451 549,64		25,00	
800081	551 067,05	1 451 538,58		25,00	
800082	551 078,52	1 451 533,01		25,00	
800083	551 082,93	1 451 530,19		25,00	
800073	551 085,83	1 451 527,69		25,00	
Часть № 17 (Терзона РО(17))					
800084	550 925,90	1 451 452,82	Картометрический метод	25,00	—
800085	550 951,15	1 451 467,64		25,00	
800086	550 914,41	1 451 549,53		25,00	
800087	550 884,87	1 451 537,69		25,00	
800084	550 925,90	1 451 452,82		25,00	
Часть № 18 (Терзона РО(18))					
800088	550 768,60	1 451 801,84	Картометрический метод	25,00	—
800089	550 752,98	1 451 834,18		25,00	
800090	550 688,48	1 451 803,25		25,00	
800091	550 720,90	1 451 775,20		25,00	
800088	550 768,60	1 451 801,84		25,00	
Часть № 19 (Терзона РО(19))					
800092	550 963,16	1 450 777,10	Картометрический метод	25,00	—
800093	550 943,78	1 450 816,08		25,00	
800094	550 911,48	1 450 825,16		25,00	
800095	550 909,46	1 450 792,94		25,00	
800092	550 963,16	1 450 777,10		25,00	

Раздел 3

Сведения о местоположении измененных (уточненных) границ объекта

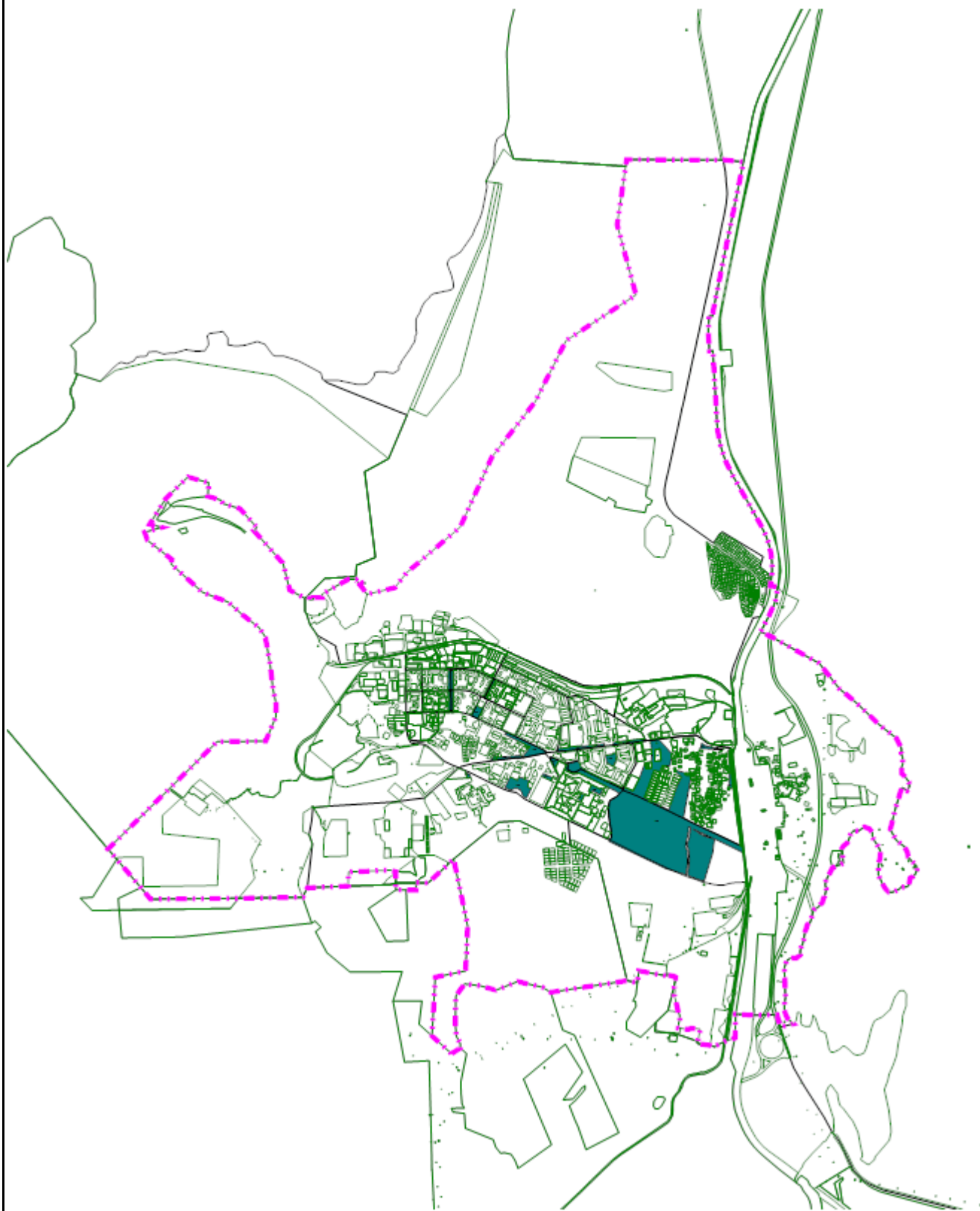
1. Система координат

2. Сведения о характерных точках границ объекта

Обозначение характерных точек границы	Существующие координаты, м		Измененные (уточненные) координаты, м		Метод определения координат характерной точки	Средняя квадратическа я погрешность положения характерной точки (Mt), м	Описание обозначения точки на местности (при наличии)
	X	Y	X	Y			
1	2	3	4	5	6	7	8
—	—	—	—	—	—	—	—
3. Сведения о характерных точках части (частей) границы объекта							
1	2	3	4	5	6	7	8
—	—	—	—	—	—	—	—

Раздел 4

План границ объекта



Масштаб 1:50 000

Подпись _____ Дата « 27 » _____ марта 20 23 г.

Место для оттиска печати (при наличии) лица, составившего описание местоположения границ объекта

Прохождение границы		Описание прохождения границы
от точки	до точки	
1	2	3
—	—	—

ОПИСАНИЕ МЕСТОПОЛОЖЕНИЯ ГРАНИЦ
Городские леса (ГЛ)

(наименование объекта, местоположение границ которого описано (далее - объект))

Раздел 1

Сведения об объекте		
№ п/п	Характеристики объекта	Описание характеристик
1	2	3
1	Местоположение объекта	Мурманская область, г Оленегорск
2	Площадь объекта ± величина погрешности определения площади ($P \pm \Delta P$)	2 579 045 м² ± 25 м²
3	Иные характеристики объекта	<p>Вид объекта реестра границ: Территориальная зона</p> <p>Виды разрешенного использования земельных участков, расположенных в территориальной зоне:</p> <p>Основной вид разрешенного использования: Деятельность по особой охране и изучению природы (9.0)</p> <p>Вспомогательные виды: Коммунальное обслуживание (3.1)</p> <p>Основной вид разрешенного использования: Использование лесов (10.0)</p> <p>Вспомогательные виды: Коммунальное обслуживание (3.1)</p> <p>Основной вид разрешенного использования: Резервные леса (10.4)</p> <p>Вспомогательные виды: Коммунальное обслуживание (3.1)</p> <p>Основной вид разрешенного использования: Охрана природных территорий (9.1)</p> <p>Вспомогательные виды: Коммунальное обслуживание (3.1)</p> <p>Условно разрешенный вид разрешенного использования: Земельные участки (территории) общего пользования (12.0)</p> <p>Вспомогательные виды: Коммунальное обслуживание (3.1)</p>

Раздел 2

Сведения о местоположении границ объекта					
1. Система координат МСК-51					
2. Сведения о характерных точках границ объекта					
Обозначение характерных точек границ	Координаты, м		Метод определения координат характерной точки	Средняя квадратическая погрешность положения характерной точки (Mt), м	Описание обозначения точки на местности (при наличии)
	X	Y			
1	2	3	4	5	6
Терзона ГЛ(1)					
778920	552 245,26	1 451 496,36	Фотограмметрический метод	25,00	—
778921	552 262,36	1 451 497,34		25,00	
778922	552 269,06	1 451 497,18		25,00	
778923	552 280,12	1 451 498,86		25,00	
778924	552 290,56	1 451 501,86		25,00	
778925	552 302,34	1 451 505,90		25,00	
778926	552 315,36	1 451 509,42		25,00	
778927	552 324,62	1 451 514,12		25,00	
778928	552 330,76	1 451 518,32		25,00	
778929	552 342,60	1 451 529,84		25,00	
778930	552 345,96	1 451 548,14		25,00	
778931	552 342,34	1 451 551,36		25,00	
778932	552 336,86	1 451 551,96		25,00	
778933	552 325,86	1 451 551,56		25,00	
778934	552 321,42	1 451 546,76		25,00	
778935	552 310,32	1 451 542,60		25,00	
778936	552 301,02	1 451 539,68		25,00	
778937	552 294,22	1 451 536,08		25,00	
778938	552 280,58	1 451 528,30		25,00	
778939	552 275,66	1 451 527,76		25,00	
778940	552 262,12	1 451 521,86		25,00	
778941	552 250,50	1 451 525,12		25,00	
778942	552 235,62	1 451 510,68		25,00	
778943	552 232,46	1 451 503,98		25,00	
778944	552 237,80	1 451 497,66		25,00	
778920	552 245,26	1 451 496,36		25,00	
Терзона ГЛ(2)					
778945	554 917,54	1 452 840,30	Фотограмметрический метод	25,00	—
778946	554 987,18	1 452 798,82		25,00	
778947	555 071,52	1 452 724,66		25,00	
778948	555 141,62	1 452 669,76		25,00	
778949	555 157,02	1 452 659,92		25,00	
778950	555 311,74	1 452 659,48		25,00	
778951	555 338,88	1 452 671,28		25,00	
778952	555 434,32	1 452 704,18		25,00	
778953	555 527,58	1 452 745,02		25,00	
778954	555 649,50	1 452 788,14		25,00	
778955	555 667,40	1 452 794,46		25,00	
778956	555 953,06	1 452 908,38		25,00	
778957	555 938,00	1 452 961,74		25,00	
778958	555 954,06	1 453 005,42		25,00	
778959	556 066,22	1 453 040,66		25,00	
778960	556 209,72	1 453 072,16		25,00	
778961	556 324,92	1 453 090,06		25,00	
778962	556 351,27	1 453 090,78		25,00	
778963	556 387,53	1 453 088,53		25,00	

Раздел 2

Сведения о местоположении границ объекта					
1	2	3	4	5	6
778964	556 403,04	1 453 087,29	Фотограмметрический метод	25,00	—
778965	556 436,20	1 453 083,66		25,00	
778966	556 549,30	1 453 063,56		25,00	
778967	556 527,18	1 453 242,54		25,00	
778968	556 393,32	1 453 216,72		25,00	
778969	556 190,94	1 453 176,34		25,00	
778970	556 035,28	1 453 145,70		25,00	
778971	555 888,54	1 453 116,48		25,00	
778972	555 660,96	1 453 071,06		25,00	
778973	555 423,64	1 453 024,04		25,00	
778974	555 232,04	1 452 986,28		25,00	
778975	555 172,68	1 452 976,00		25,00	
778976	555 147,66	1 452 973,04		25,00	
778977	555 122,64	1 452 970,08		25,00	
778978	555 124,66	1 452 940,18		25,00	
778979	555 096,58	1 452 937,67		25,00	
778980	555 068,50	1 452 935,16		25,00	
778981	554 997,82	1 452 932,78		25,00	
778982	554 940,50	1 452 934,02		25,00	
778983	554 806,54	1 452 941,56		25,00	
778984	554 821,50	1 452 900,52		25,00	
778985	554 858,16	1 452 862,70		25,00	
778945	554 917,54	1 452 840,30		25,00	
Терзона ГЛ(3)					
778986	549 632,88	1 451 648,52	Фотограмметрический метод	25,00	—
778987	549 746,38	1 451 701,74		25,00	
778988	549 837,02	1 451 744,24		25,00	
778989	549 868,74	1 451 759,12		25,00	
778990	549 914,04	1 451 780,36		25,00	
778991	549 959,32	1 451 801,60		25,00	
778992	549 978,04	1 451 819,76		25,00	
778993	550 010,42	1 451 834,93		25,00	
778994	550 059,33	1 451 857,85		25,00	
778995	550 106,08	1 451 879,76		25,00	
778996	550 131,82	1 451 891,76		25,00	
778997	550 160,31	1 451 905,12		25,00	
778998	550 189,02	1 451 918,60		25,00	
778999	550 201,72	1 451 924,42		25,00	
779000	550 238,80	1 451 941,94		25,00	
779001	549 990,58	1 452 437,42		25,00	
779002	550 035,72	1 452 464,54		25,00	
779003	550 042,38	1 452 465,80		25,00	
779004	550 057,34	1 452 470,28		25,00	
779005	550 086,70	1 452 479,52		25,00	
779006	550 058,26	1 452 538,14		25,00	
779007	550 051,58	1 452 536,46		25,00	
779008	550 035,36	1 452 531,30		25,00	
779009	550 001,14	1 452 527,54		25,00	
779010	549 984,98	1 452 527,20		25,00	
779011	549 950,24	1 452 527,08		25,00	
779012	549 937,46	1 452 525,86		25,00	
779013	549 915,36	1 452 522,98		25,00	
779014	549 901,16	1 452 520,10		25,00	
779015	549 885,84	1 452 515,76		25,00	
779016	549 867,62	1 452 511,16		25,00	

Раздел 2

Сведения о местоположении границ объекта					
1	2	3	4	5	6
779017	549 866,46	1 452 510,92	Фотограмметрический метод	25,00	—
779018	549 863,32	1 452 510,34		25,00	
779019	549 860,16	1 452 509,96		25,00	
779020	549 857,02	1 452 509,74		25,00	
779021	549 853,80	1 452 509,76		25,00	
779022	549 850,58	1 452 509,92		25,00	
779023	549 847,04	1 452 509,96		25,00	
779024	549 833,28	1 452 510,48		25,00	
779025	549 819,70	1 452 511,84		25,00	
779026	549 819,36	1 452 511,88		25,00	
779027	549 813,82	1 452 512,48		25,00	
779028	549 808,22	1 452 512,72		25,00	
779029	549 802,66	1 452 512,60		25,00	
779030	549 797,10	1 452 512,12		25,00	
779031	549 784,38	1 452 511,94		25,00	
779032	549 767,36	1 452 484,56		25,00	
779033	549 765,04	1 452 480,84		25,00	
779034	549 746,80	1 452 456,70		25,00	
779035	549 757,53	1 452 431,85		25,00	
779036	549 806,02	1 452 432,62		25,00	
779037	549 869,84	1 452 434,80		25,00	
779038	549 872,26	1 452 424,60		25,00	
779039	549 873,12	1 452 422,92		25,00	
779040	549 876,02	1 452 415,22		25,00	
779041	549 878,26	1 452 407,14		25,00	
779042	549 879,76	1 452 399,08		25,00	
779043	549 880,62	1 452 390,90		25,00	
779044	549 880,90	1 452 382,60		25,00	
779045	549 878,36	1 452 237,90		25,00	
779046	549 877,40	1 452 229,78		25,00	
779047	549 875,68	1 452 221,56		25,00	
779048	549 873,32	1 452 213,74		25,00	
779049	549 870,26	1 452 206,04		25,00	
779050	549 866,62	1 452 198,54		25,00	
779051	549 862,36	1 452 191,38		25,00	
779052	549 857,56	1 452 184,70		25,00	
779053	549 852,20	1 452 178,34		25,00	
779054	549 846,34	1 452 172,64		25,00	
779055	549 840,06	1 452 167,12		25,00	
779056	549 833,32	1 452 162,40		25,00	
779057	549 826,22	1 452 158,14		25,00	
779058	549 818,82	1 452 154,48		25,00	
779059	549 811,08	1 452 151,52	25,00		
779060	549 803,06	1 452 149,10	25,00		
779061	549 795,00	1 452 147,44	25,00		
779062	549 786,78	1 452 146,46	25,00		
779063	549 778,52	1 452 146,16	25,00		
779064	549 709,42	1 452 146,18	25,00		
779065	549 588,40	1 452 171,40	25,00		
779066	549 391,48	1 452 135,76	25,00		
778986	549 632,88	1 451 648,52	25,00		
Терзона ГЛ(4)					
779067	550 872,96	1 454 711,30	Фотограмметрический метод	25,00	—
779068	550 828,26	1 454 715,92		25,00	
779069	550 795,40	1 454 696,02		25,00	

Раздел 2

Сведения о местоположении границ объекта					
1	2	3	4	5	6
779070	550 823,18	1 454 651,00	Фотограмметрический метод	25,00	—
779071	550 802,70	1 454 643,12		25,00	
779072	550 628,58	1 454 591,76		25,00	
779073	550 544,28	1 454 571,32		25,00	
779074	550 438,96	1 454 546,10		25,00	
779075	550 342,14	1 454 600,12		25,00	
779076	550 306,14	1 454 641,18		25,00	
779077	550 282,26	1 454 673,98		25,00	
779078	550 229,74	1 454 699,00		25,00	
779079	550 189,10	1 454 703,58		25,00	
779080	550 144,98	1 454 744,74		25,00	
779081	550 109,90	1 454 777,88		25,00	
779082	550 068,24	1 454 782,26		25,00	
779083	550 025,74	1 454 641,00		25,00	
779084	550 064,12	1 454 491,82		25,00	
779085	550 237,22	1 454 498,22		25,00	
779086	550 238,08	1 454 498,20		25,00	
779087	550 239,70	1 454 498,12		25,00	
779088	550 241,36	1 454 497,94		25,00	
779089	550 242,96	1 454 497,54		25,00	
779090	550 244,50	1 454 497,02		25,00	
779091	550 245,96	1 454 496,50		25,00	
779092	550 304,88	1 454 470,26		25,00	
779093	550 358,56	1 454 474,50		25,00	
779094	550 418,00	1 454 471,54		25,00	
779095	550 473,48	1 454 466,52		25,00	
779096	550 482,18	1 454 467,38		25,00	
779097	550 488,76	1 454 470,26		25,00	
779098	550 491,16	1 454 474,86		25,00	
779099	550 491,22	1 454 482,48		25,00	
779100	550 487,96	1 454 503,10		25,00	
779101	550 487,44	1 454 513,98		25,00	
779102	550 489,58	1 454 520,36		25,00	
779103	550 497,30	1 454 528,06		25,00	
779104	550 509,98	1 454 535,64		25,00	
779105	550 519,72	1 454 538,00		25,00	
779106	550 529,46	1 454 548,80		25,00	
779107	550 532,60	1 454 556,40		25,00	
779108	550 535,98	1 454 561,94		25,00	
779109	550 541,34	1 454 565,12		25,00	
779110	550 548,32	1 454 565,64		25,00	
779111	550 553,56	1 454 561,62		25,00	
779112	550 556,08	1 454 555,38		25,00	
779113	550 555,62	1 454 545,76		25,00	
779114	550 556,80	1 454 536,82		25,00	
779115	550 560,60	1 454 529,40		25,00	
779116	550 565,86	1 454 526,98		25,00	
779117	550 575,52	1 454 527,82		25,00	
779118	550 585,42	1 454 529,98		25,00	
779119	550 598,62	1 454 526,78		25,00	
779120	550 611,84	1 454 522,70		25,00	
779121	550 621,82	1 454 523,16		25,00	
779122	550 635,18	1 454 525,56		25,00	
779123	550 641,90	1 454 529,44		25,00	
779124	550 648,26	1 454 537,32		25,00	

Раздел 2

Сведения о местоположении границ объекта					
1	2	3	4	5	6
779125	550 653,84	1 454 538,82	Фотограмметрический метод	25,00	—
779126	550 662,12	1 454 536,14		25,00	
779127	550 675,36	1 454 532,16		25,00	
779128	550 718,48	1 454 538,44		25,00	
779129	550 713,02	1 454 482,76		25,00	
779130	550 717,28	1 454 459,58		25,00	
779131	550 738,98	1 454 442,94		25,00	
779132	550 757,20	1 454 419,54		25,00	
779133	550 769,52	1 454 390,20		25,00	
779134	550 782,98	1 454 370,28		25,00	
779135	550 803,58	1 454 349,16		25,00	
779136	550 827,80	1 454 332,50		25,00	
779137	550 841,52	1 454 321,86		25,00	
779138	550 848,10	1 454 297,32		25,00	
779139	550 841,84	1 454 268,44		25,00	
779140	550 843,58	1 454 230,16		25,00	
779141	550 860,58	1 454 204,34		25,00	
779142	550 867,06	1 454 176,40		25,00	
779143	550 862,54	1 454 120,98		25,00	
779144	550 872,12	1 454 109,38		25,00	
779145	550 874,38	1 454 103,06		25,00	
779146	550 874,28	1 454 096,30		25,00	
779147	550 874,02	1 454 089,50		25,00	
779148	550 877,46	1 454 084,12		25,00	
779149	550 883,08	1 454 076,78		25,00	
779150	550 889,36	1 454 072,08		25,00	
779151	550 899,86	1 454 066,82		25,00	
779152	550 912,24	1 454 058,42		25,00	
779153	550 924,70	1 454 044,70		25,00	
779154	550 932,50	1 454 042,04		25,00	
779155	550 937,24	1 454 043,70		25,00	
779156	550 940,78	1 454 049,02		25,00	
779157	550 942,82	1 454 056,98		25,00	
779158	550 946,38	1 454 062,14		25,00	
779159	550 952,32	1 454 067,00		25,00	
779160	550 960,30	1 454 070,58		25,00	
779161	550 965,50	1 454 070,04		25,00	
779162	550 970,68	1 454 064,60		25,00	
779163	550 970,98	1 454 054,40		25,00	
779164	550 972,30	1 454 043,58		25,00	
779165	550 982,68	1 454 030,26		25,00	
779166	550 991,80	1 454 022,22		25,00	
779167	551 004,04	1 454 014,48		25,00	
779168	551 016,62	1 453 998,38		25,00	
779169	551 033,08	1 453 978,84		25,00	
779170	551 040,34	1 453 975,26		25,00	
779171	551 047,54	1 453 972,64		25,00	
779172	551 050,62	1 453 968,90		25,00	
779173	551 055,12	1 453 969,90		25,00	
779174	551 068,38	1 453 968,40		25,00	
779175	551 081,86	1 453 968,38		25,00	
779176	551 104,76	1 453 967,62		25,00	
779177	551 108,76	1 453 967,34		25,00	
779178	551 126,10	1 453 968,28		25,00	
779179	551 141,52	1 453 968,70		25,00	

Раздел 2

Сведения о местоположении границ объекта					
1	2	3	4	5	6
779180	551 163,58	1 453 968,38	Фотограмметрический метод	25,00	—
779181	551 173,56	1 453 968,82		25,00	
779182	551 184,60	1 453 969,46		25,00	
779183	551 190,76	1 453 971,10		25,00	
779184	551 194,12	1 453 975,96		25,00	
779185	551 194,36	1 453 982,34		25,00	
779186	551 191,30	1 453 991,66		25,00	
779187	551 185,68	1 453 998,78		25,00	
779188	551 182,96	1 453 999,84		25,00	
779189	551 174,54	1 453 998,84		25,00	
779190	551 161,14	1 453 996,62		25,00	
779191	551 148,42	1 453 997,38		25,00	
779192	551 136,22	1 453 999,82		25,00	
779193	551 127,76	1 454 005,42		25,00	
779194	551 121,98	1 454 011,54		25,00	
779195	551 113,48	1 454 020,02		25,00	
779196	551 111,00	1 454 025,48		25,00	
779197	551 111,36	1 454 032,24		25,00	
779198	551 114,30	1 454 038,88		25,00	
779199	551 120,50	1 454 049,50		25,00	
779200	551 126,32	1 454 055,80		25,00	
779201	551 130,42	1 454 058,78		25,00	
779202	551 141,54	1 454 058,50		25,00	
779203	551 153,28	1 454 055,96		25,00	
779204	551 165,58	1 454 055,06		25,00	
779205	551 178,06	1 454 056,44		25,00	
779206	551 187,62	1 454 058,62		25,00	
779207	551 195,94	1 454 063,04		25,00	
779208	551 199,66	1 454 067,34		25,00	
779209	551 199,74	1 454 072,06		25,00	
779210	551 185,12	1 454 076,82		25,00	
779211	551 168,38	1 454 085,00		25,00	
779212	551 157,52	1 454 094,10		25,00	
779213	551 155,72	1 454 100,22		25,00	
779214	551 156,34	1 454 116,10		25,00	
779215	551 144,46	1 454 157,04		25,00	
779216	551 137,82	1 454 176,76		25,00	
779217	551 125,12	1 454 186,26		25,00	
779218	551 107,88	1 454 188,90		25,00	
779219	551 089,18	1 454 185,64		25,00	
779220	551 059,10	1 454 186,14		25,00	
779221	551 048,98	1 454 201,46		25,00	
779222	551 066,64	1 454 220,82		25,00	
779223	551 099,12	1 454 224,94		25,00	
779224	551 133,80	1 454 222,08		25,00	
779225	551 158,48	1 454 240,20		25,00	
779226	551 161,16	1 454 264,56		25,00	
779227	551 144,00	1 454 279,98		25,00	
779228	551 126,88	1 454 296,44		25,00	
779229	551 114,34	1 454 308,28		25,00	
779230	551 130,72	1 454 320,76		25,00	
779231	551 173,74	1 454 329,34		25,00	
779232	551 216,62	1 454 327,56		25,00	
779233	551 250,30	1 454 330,38		25,00	
779234	551 283,04	1 454 351,92		25,00	

Раздел 2

Сведения о местоположении границ объекта					
1	2	3	4	5	6
779235	551 298,34	1 454 364,48	Фотограмметрический метод	25,00	—
779236	551 293,06	1 454 397,04		25,00	
779237	551 282,92	1 454 419,28		25,00	
779238	551 259,86	1 454 424,26		25,00	
779239	551 232,12	1 454 431,70		25,00	
779240	551 209,04	1 454 433,16		25,00	
779241	551 177,66	1 454 437,16		25,00	
779242	551 159,14	1 454 432,82		25,00	
779243	551 145,26	1 454 437,68		25,00	
779244	551 131,68	1 454 457,64		25,00	
779245	551 119,14	1 454 470,58		25,00	
779246	551 122,88	1 454 490,22		25,00	
779247	551 142,52	1 454 484,14		25,00	
779248	551 162,28	1 454 482,64		25,00	
779249	551 183,04	1 454 484,66		25,00	
779250	551 197,12	1 454 491,42		25,00	
779251	551 198,58	1 454 511,18		25,00	
779252	551 193,00	1 454 530,86		25,00	
779253	551 182,96	1 454 549,58		25,00	
779254	551 164,58	1 454 556,94		25,00	
779255	551 141,54	1 454 561,82		25,00	
779256	551 111,54	1 454 577,44		25,00	
779257	551 095,76	1 454 607,84		25,00	
779258	551 082,08	1 454 619,70		25,00	
779259	551 068,40	1 454 630,30		25,00	
779260	551 048,68	1 454 633,00		25,00	
779261	551 012,58	1 454 625,34		25,00	
779262	550 992,86	1 454 622,32		25,00	
779263	550 977,76	1 454 619,00		25,00	
779264	550 958,14	1 454 621,72		25,00	
779265	550 930,34	1 454 629,06	25,00		
779266	550 908,88	1 454 663,00	25,00		
779267	550 896,56	1 454 695,14	25,00		
779067	550 872,96	1 454 711,30	25,00		
Терзона ГЛ(5)					
779268	552 226,42	1 451 607,95	Фотограмметрический метод	25,00	—
779269	552 197,38	1 451 691,63		25,00	
779270	552 089,56	1 451 732,16		25,00	
779271	551 867,12	1 451 694,65		25,00	
779272	551 849,79	1 451 755,50		25,00	
779273	552 095,98	1 451 824,64		25,00	
779274	552 269,54	1 451 750,45		25,00	
779275	552 275,56	1 451 755,92		25,00	
779276	552 277,60	1 451 760,32		25,00	
779277	552 281,08	1 451 765,06		25,00	
779278	552 291,02	1 451 781,92		25,00	
779279	552 298,94	1 451 789,58		25,00	
779280	552 304,80	1 451 793,86		25,00	
779281	552 308,84	1 451 798,64		25,00	
779282	552 317,58	1 451 797,50		25,00	
779283	552 323,88	1 451 794,50		25,00	
779284	552 328,74	1 451 793,48		25,00	
779285	552 344,72	1 451 792,62		25,00	
779286	552 369,10	1 451 779,06		25,00	
779287	552 370,80	1 451 776,50		25,00	

Раздел 2

Сведения о местоположении границ объекта					
1	2	3	4	5	6
779288	552 372,14	1 451 773,04	Фотограмметрический метод	25,00	—
779289	552 376,14	1 451 768,08		25,00	
779290	552 382,24	1 451 760,40		25,00	
779291	552 379,02	1 451 759,50		25,00	
779292	552 390,32	1 451 751,98		25,00	
779293	552 394,98	1 451 742,22		25,00	
779294	552 399,80	1 451 733,94		25,00	
779295	552 402,94	1 451 733,14		25,00	
779296	552 405,94	1 451 729,18		25,00	
779297	552 408,78	1 451 715,18		25,00	
779298	552 414,12	1 451 708,10		25,00	
779299	552 414,08	1 451 704,24		25,00	
779300	552 417,00	1 451 692,54		25,00	
779301	552 423,06	1 451 683,96		25,00	
779302	552 430,72	1 451 676,78		25,00	
779303	552 439,08	1 451 670,42		25,00	
779304	552 453,10	1 451 667,14		25,00	
779305	552 461,58	1 451 666,96		25,00	
779306	552 467,78	1 451 666,88		25,00	
779307	552 479,38	1 451 667,46		25,00	
779308	552 487,90	1 451 667,32		25,00	
779309	552 500,38	1 451 667,92		25,00	
779310	552 506,64	1 451 667,82		25,00	
779311	552 515,84	1 451 667,72		25,00	
779312	552 526,80	1 451 669,06		25,00	
779313	552 536,88	1 451 669,66		25,00	
779314	552 559,36	1 451 672,64		25,00	
779315	552 598,13	1 451 652,67		25,00	
779316	552 603,78	1 451 672,84		25,00	
779317	552 594,30	1 451 676,44		25,00	
779318	552 578,76	1 451 689,86		25,00	
779319	552 561,64	1 451 716,48		25,00	
779320	552 546,40	1 451 755,26		25,00	
779321	552 541,46	1 451 776,50		25,00	
779322	552 539,66	1 451 826,48		25,00	
779323	552 541,82	1 451 853,62		25,00	
779324	552 545,50	1 451 867,68		25,00	
779325	552 557,08	1 451 874,54		25,00	
779326	552 571,92	1 451 875,18		25,00	
779327	552 609,63	1 452 076,52		25,00	
779328	552 583,16	1 452 087,80		25,00	
779329	552 484,80	1 452 094,24		25,00	
779330	552 428,92	1 452 054,28		25,00	
779331	552 373,24	1 452 016,60		25,00	
779332	552 312,62	1 451 981,52		25,00	
779333	552 254,86	1 451 982,40		25,00	
779334	552 204,92	1 452 014,54		25,00	
779335	552 222,26	1 452 043,08		25,00	
779336	552 260,82	1 452 059,34		25,00	
779337	552 321,10	1 452 067,92		25,00	
779338	552 374,10	1 452 071,88		25,00	
779339	552 417,80	1 452 109,68		25,00	
779340	552 403,78	1 452 131,50		25,00	
779341	552 379,72	1 452 129,52		25,00	
779342	552 358,00	1 452 127,42		25,00	

Раздел 2

Сведения о местоположении границ объекта					
1	2	3	4	5	6
779343	552 314,70	1 452 118,56	Фотограмметрический метод	25,00	—
779344	552 290,54	1 452 114,14		25,00	
779345	552 259,26	1 452 112,24		25,00	
779346	552 230,28	1 452 095,80		25,00	
779347	552 218,16	1 452 086,38		25,00	
779348	552 198,74	1 452 074,72		25,00	
779349	552 181,80	1 452 070,14		25,00	
779350	552 169,86	1 452 075,16		25,00	
779351	552 153,12	1 452 082,66		25,00	
779352	552 153,30	1 452 092,26		25,00	
779353	552 148,76	1 452 109,12		25,00	
779354	552 137,10	1 452 130,94		25,00	
779355	552 130,18	1 452 147,94		25,00	
779356	552 121,08	1 452 181,74		25,00	
779357	552 104,70	1 452 208,44		25,00	
779358	552 097,68	1 452 220,48		25,00	
779359	552 083,56	1 452 240,10		25,00	
779360	552 071,26	1 452 223,38		25,00	
779361	552 078,42	1 452 216,14		25,00	
779362	552 080,34	1 452 187,10		25,00	
779363	552 087,20	1 452 163,00		25,00	
779364	552 082,04	1 452 141,48		25,00	
779365	552 077,02	1 452 127,10		25,00	
779366	552 033,42	1 452 103,80		25,00	
779367	551 993,42	1 452 110,02		25,00	
779368	551 969,72	1 452 108,46		25,00	
779369	551 938,32	1 452 123,74		25,00	
779370	551 918,82	1 452 132,88		25,00	
779371	551 898,40	1 452 131,48		25,00	
779372	551 885,62	1 452 101,82		25,00	
779373	551 880,94	1 452 080,96		25,00	
779374	551 880,50	1 452 055,48		25,00	
779375	551 880,14	1 452 031,78		25,00	
779376	551 877,94	1 452 002,80		25,00	
779377	551 877,74	1 451 987,84		25,00	
779378	551 870,24	1 451 960,78		25,00	
779379	551 858,42	1 451 934,66		25,00	
779380	551 847,58	1 451 907,54		25,00	
779381	551 836,52	1 451 875,30		25,00	
779382	551 824,50	1 451 835,94		25,00	
779383	551 804,48	1 451 779,04		25,00	
779384	551 798,90	1 451 774,88		25,00	
779385	551 804,08	1 451 765,12		25,00	
779386	551 804,50	1 451 760,62		25,00	
779387	551 807,68	1 451 754,10		25,00	
779388	551 813,54	1 451 741,50		25,00	
779389	551 816,08	1 451 734,84		25,00	
779390	551 819,32	1 451 729,38		25,00	
779391	551 823,00	1 451 723,26		25,00	
779392	551 828,32	1 451 713,32		25,00	
779393	551 835,32	1 451 704,46		25,00	
779394	551 837,96	1 451 701,64		25,00	
779395	551 846,00	1 451 690,66		25,00	
779396	551 850,72	1 451 680,80		25,00	
779397	551 857,14	1 451 670,84		25,00	

Раздел 2

Сведения о местоположении границ объекта					
1	2	3	4	5	6
779398	551 862,62	1 451 642,28	Фотограмметрический метод	25,00	—
779399	551 864,72	1 451 637,88		25,00	
779400	551 868,46	1 451 630,72		25,00	
779401	551 874,98	1 451 622,52		25,00	
779402	551 876,00	1 451 620,86		25,00	
779403	551 880,30	1 451 613,16		25,00	
779404	551 886,14	1 451 603,16		25,00	
779405	551 894,64	1 451 588,24		25,00	
779406	551 900,00	1 451 581,06		25,00	
779407	551 909,08	1 451 571,10		25,00	
779408	551 914,52	1 451 567,12		25,00	
779409	551 928,20	1 451 566,84		25,00	
779410	551 936,24	1 451 562,38		25,00	
779411	551 954,06	1 451 552,36		25,00	
779412	551 987,54	1 451 529,74		25,00	
779413	551 997,18	1 451 522,66		25,00	
779414	552 007,40	1 451 519,10		25,00	
779415	552 019,74	1 451 517,42		25,00	
779416	552 030,76	1 451 511,78		25,00	
779417	552 040,30	1 451 505,44		25,00	
779418	552 053,98	1 451 496,16		25,00	
779419	552 058,76	1 451 493,40		25,00	
779420	552 070,94	1 451 481,42		25,00	
779421	552 075,80	1 451 476,50		25,00	
779422	552 079,20	1 451 473,72		25,00	
779423	552 089,38	1 451 461,16		25,00	
779424	552 093,46	1 451 457,56		25,00	
779425	552 102,38	1 451 457,46		25,00	
779426	552 110,00	1 451 458,80		25,00	
779427	552 120,84	1 451 461,88		25,00	
779428	552 129,96	1 451 463,92		25,00	
779429	552 132,58	1 451 468,60		25,00	
779430	552 137,82	1 451 471,14		25,00	
779431	552 146,46	1 451 478,72		25,00	
779432	552 153,58	1 451 489,44		25,00	
779433	552 158,06	1 451 491,96		25,00	
779434	552 159,70	1 451 498,18		25,00	
779435	552 161,36	1 451 504,42		25,00	
779436	552 162,26	1 451 512,12		25,00	
779437	552 162,30	1 451 515,18		25,00	
779438	552 160,90	1 451 526,80		25,00	
779439	552 154,72	1 451 532,82		25,00	
779440	552 143,10	1 451 540,62		25,00	
779441	552 143,14	1 451 542,66		25,00	
779442	552 140,54	1 451 551,02		25,00	
779443	552 136,56	1 451 562,08		25,00	
779444	552 142,14	1 451 567,44		25,00	
779445	552 146,28	1 451 570,90		25,00	
779446	552 149,92	1 451 579,20		25,00	
779447	552 163,90	1 451 587,92		25,00	
779448	552 171,42	1 451 586,44		25,00	
779449	552 184,62	1 451 589,74		25,00	
779450	552 195,04	1 451 593,68		25,00	
779451	552 203,96	1 451 593,52		25,00	
779452	552 221,40	1 451 602,86		25,00	

Раздел 2

Сведения о местоположении границ объекта					
1	2	3	4	5	6
779268	552 226,42	1 451 607,95	Фотограмметрический метод	25,00	—
Терзона ГЛ(6)					
779453	556 547,94	1 452 680,30	Фотограмметрический метод	25,00	—
779454	556 439,14	1 452 677,16		25,00	
779455	556 426,54	1 452 682,60		25,00	
779456	556 379,26	1 452 687,10		25,00	
779457	556 333,92	1 452 686,18		25,00	
779458	556 300,00	1 452 694,84		25,00	
779459	556 245,52	1 452 729,74		25,00	
779460	556 197,02	1 452 735,40		25,00	
779461	556 141,82	1 452 723,22		25,00	
779462	556 118,90	1 452 768,08		25,00	
779463	556 057,74	1 452 807,40		25,00	
779464	556 023,20	1 452 858,18		25,00	
779465	555 999,26	1 452 904,38		25,00	
779466	555 741,50	1 452 805,86		25,00	
779467	555 627,28	1 452 758,12		25,00	
779468	555 572,70	1 452 735,44		25,00	
779469	555 315,42	1 452 638,26		25,00	
779470	555 296,46	1 452 638,36		25,00	
779471	555 291,22	1 452 621,90		25,00	
779472	555 325,52	1 452 614,20		25,00	
779473	555 394,22	1 452 613,78		25,00	
779474	555 482,34	1 452 618,22		25,00	
779475	555 544,66	1 452 612,88		25,00	
779476	555 556,04	1 452 611,94		25,00	
779477	555 623,80	1 452 553,14		25,00	
779478	555 663,64	1 452 513,18		25,00	
779479	555 865,60	1 452 460,22		25,00	
779480	555 874,12	1 452 469,56		25,00	
779481	555 913,96	1 452 525,56		25,00	
779482	555 965,30	1 452 568,16		25,00	
779483	556 017,72	1 452 604,94		25,00	
779484	556 037,80	1 452 604,58		25,00	
779485	556 048,70	1 452 609,70		25,00	
779486	556 052,60	1 452 612,04		25,00	
779487	556 039,20	1 452 579,00		25,00	
779488	556 001,42	1 452 543,98		25,00	
779489	555 979,50	1 452 487,64		25,00	
779490	555 940,06	1 452 450,98		25,00	
779491	555 922,76	1 452 445,12		25,00	
779492	555 962,98	1 452 434,58		25,00	
779493	556 003,26	1 452 454,78		25,00	
779494	556 081,50	1 452 494,10		25,00	
779495	556 190,60	1 452 521,36		25,00	
779496	556 203,52	1 452 524,64		25,00	
779497	556 290,76	1 452 516,74		25,00	
779498	556 298,02	1 452 529,54		25,00	
779499	556 319,14	1 452 555,38		25,00	
779500	556 378,50	1 452 606,74		25,00	
779501	556 443,56	1 452 599,30		25,00	
779502	556 548,46	1 452 597,00		25,00	
779453	556 547,94	1 452 680,30		25,00	
Терзона ГЛ(7)					
779503	554 768,98	1 452 973,66	Фотограмметрический метод	25,00	—

Раздел 2

Сведения о местоположении границ объекта					
1	2	3	4	5	6
779504	554 662,34	1 452 980,12	Фотограмметрический метод	25,00	—
779505	554 582,92	1 452 984,88		25,00	
779506	554 366,84	1 452 996,72		25,00	
779507	554 139,40	1 453 010,04		25,00	
779508	554 072,26	1 453 016,86		25,00	
779509	554 009,62	1 453 026,50		25,00	
779510	553 940,42	1 453 041,62		25,00	
779511	553 888,50	1 453 056,18		25,00	
779512	553 827,62	1 453 076,24		25,00	
779513	553 779,70	1 453 095,10		25,00	
779514	553 731,38	1 453 117,18		25,00	
779515	553 675,18	1 453 146,22		25,00	
779516	553 558,88	1 453 210,04		25,00	
779517	553 423,06	1 453 285,10		25,00	
779518	553 400,14	1 453 250,92		25,00	
779519	553 392,81	1 453 234,97		25,00	
779520	553 402,46	1 453 226,12		25,00	
779521	553 427,98	1 453 220,38		25,00	
779522	553 429,44	1 453 205,34		25,00	
779523	553 396,36	1 453 176,62		25,00	
779524	553 392,32	1 453 145,72		25,00	
779525	553 447,58	1 453 058,00		25,00	
779526	553 492,94	1 452 955,42		25,00	
779527	553 545,50	1 452 928,12		25,00	
779528	553 716,78	1 452 914,62		25,00	
779529	554 019,12	1 452 884,88		25,00	
779530	554 175,68	1 452 874,58		25,00	
779531	554 227,02	1 452 871,02		25,00	
779532	554 337,10	1 452 862,14		25,00	
779533	554 416,80	1 452 846,08		25,00	
779534	554 473,00	1 452 825,30		25,00	
779535	554 491,52	1 452 886,98		25,00	
779536	554 539,34	1 452 919,70		25,00	
779537	554 629,96	1 452 906,36	25,00		
779538	554 676,46	1 452 888,22	25,00		
779539	554 732,84	1 452 902,88	25,00		
779540	554 781,70	1 452 937,76	25,00		
779503	554 768,98	1 452 973,66	25,00		
Терзона ГЛ(8)					
779541	551 711,40	1 454 063,30	Фотограмметрический метод	25,00	—
779542	551 702,06	1 454 047,28		25,00	
779543	551 701,04	1 454 025,50		25,00	
779544	551 712,36	1 454 004,76		25,00	
779545	551 741,42	1 453 979,90		25,00	
779546	551 769,42	1 453 967,28		25,00	
779547	551 789,40	1 453 968,20		25,00	
779548	551 814,46	1 453 977,50		25,00	
779549	551 843,90	1 453 973,78		25,00	
779550	551 856,13	1 453 963,86		25,00	
779551	551 865,52	1 453 960,45		25,00	
779552	551 868,42	1 453 949,72		25,00	
779553	551 872,62	1 453 924,02		25,00	
779554	551 867,08	1 453 906,08		25,00	
779555	551 862,92	1 453 895,50		25,00	
779556	551 853,20	1 453 871,06		25,00	

Раздел 2

Сведения о местоположении границ объекта					
1	2	3	4	5	6
779557	551 858,66	1 453 854,30	Фотограмметрический метод	25,00	—
779558	551 875,56	1 453 827,18		25,00	
779559	551 881,02	1 453 806,56		25,00	
779560	551 882,52	1 453 779,58		25,00	
779561	551 882,80	1 453 755,28		25,00	
779562	551 896,56	1 453 731,90		25,00	
779563	551 911,62	1 453 712,98		25,00	
779564	551 930,12	1 453 701,26		25,00	
779565	551 958,86	1 453 690,48		25,00	
779566	551 968,72	1 453 674,54		25,00	
779567	551 974,16	1 453 663,78		25,00	
779568	551 980,76	1 453 661,76		25,00	
779569	551 986,98	1 453 656,48		25,00	
779570	552 001,46	1 453 645,80		25,00	
779571	552 007,52	1 453 635,28		25,00	
779572	552 012,54	1 453 625,74		25,00	
779573	552 013,36	1 453 610,00		25,00	
779574	552 001,82	1 453 601,88		25,00	
779575	551 999,70	1 453 592,68		25,00	
779576	552 002,18	1 453 581,30		25,00	
779577	552 005,54	1 453 556,70		25,00	
779578	552 006,92	1 453 531,92		25,00	
779579	552 006,47	1 453 502,24		25,00	
779580	552 021,89	1 453 500,41		25,00	
779581	552 058,96	1 453 496,02		25,00	
779582	552 097,73	1 453 491,89		25,00	
779583	552 122,93	1 453 489,83		25,00	
779584	552 141,48	1 453 489,18		25,00	
779585	552 160,97	1 453 489,15		25,00	
779586	552 173,00	1 453 490,99		25,00	
779587	552 175,29	1 453 489,93		25,00	
779588	552 177,15	1 453 488,46		25,00	
779589	552 177,67	1 453 484,99		25,00	
779590	552 187,38	1 453 486,56		25,00	
779591	552 188,62	1 453 491,76		25,00	
779592	552 191,84	1 453 494,02		25,00	
779593	552 195,89	1 453 494,60		25,00	
779594	551 955,86	1 453 917,20		25,00	
779595	551 722,08	1 454 095,47		25,00	
779596	551 649,96	1 454 182,36		25,00	
779597	551 586,20	1 454 255,60		25,00	
779598	551 498,10	1 454 346,06		25,00	
779599	551 397,88	1 454 444,80		25,00	
779600	551 399,16	1 454 417,50		25,00	
779601	551 385,14	1 454 405,98		25,00	
779602	551 370,82	1 454 381,96		25,00	
779603	551 361,20	1 454 360,02		25,00	
779604	551 337,60	1 454 334,86		25,00	
779605	551 318,84	1 454 316,54		25,00	
779606	551 282,50	1 454 304,28		25,00	
779607	551 225,60	1 454 284,38		25,00	
779608	551 191,62	1 454 261,80		25,00	
779609	551 181,64	1 454 216,68		25,00	
779610	551 190,48	1 454 186,46		25,00	
779611	551 211,14	1 454 175,62		25,00	

Раздел 2

Сведения о местоположении границ объекта					
1	2	3	4	5	6
779612	551 236,42	1 454 161,30	Фотограмметрический метод	25,00	—
779613	551 253,50	1 454 134,34		25,00	
779614	551 258,90	1 454 111,06		25,00	
779615	551 269,66	1 454 099,28		25,00	
779616	551 274,48	1 454 094,66		25,00	
779617	551 281,32	1 454 084,36		25,00	
779618	551 287,02	1 454 077,06		25,00	
779619	551 295,12	1 454 072,78		25,00	
779620	551 306,32	1 454 072,60		25,00	
779621	551 324,74	1 454 079,26		25,00	
779622	551 339,42	1 454 082,86		25,00	
779623	551 354,44	1 454 088,54		25,00	
779624	551 366,04	1 454 096,98		25,00	
779625	551 376,84	1 454 112,90		25,00	
779626	551 400,58	1 454 136,70		25,00	
779627	551 409,02	1 454 153,94		25,00	
779628	551 419,80	1 454 172,30		25,00	
779629	551 426,92	1 454 190,76		25,00	
779630	551 433,04	1 454 211,54		25,00	
779631	551 436,98	1 454 241,70		25,00	
779632	551 439,60	1 454 261,30		25,00	
779633	551 455,08	1 454 285,50		25,00	
779634	551 464,50	1 454 299,14		25,00	
779635	551 475,36	1 454 324,58		25,00	
779636	551 486,14	1 454 339,08		25,00	
779637	551 489,52	1 454 338,74		25,00	
779638	551 492,78	1 454 337,00		25,00	
779639	551 494,00	1 454 304,22		25,00	
779640	551 495,96	1 454 216,64		25,00	
779641	551 492,48	1 454 188,24		25,00	
779642	551 490,30	1 454 174,02		25,00	
779643	551 490,82	1 454 144,16		25,00	
779644	551 489,40	1 454 116,70		25,00	
779645	551 489,98	1 454 089,54		25,00	
779646	551 489,52	1 454 060,42		25,00	
779647	551 488,58	1 454 041,84		25,00	
779648	551 487,96	1 454 024,60		25,00	
779649	551 488,02	1 454 006,72		25,00	
779650	551 485,98	1 453 983,00		25,00	
779651	551 483,26	1 453 956,76		25,00	
779652	551 483,42	1 453 947,72		25,00	
779653	551 629,58	1 453 944,98		25,00	
779654	551 629,88	1 453 946,80		25,00	
779655	551 632,38	1 453 958,12		25,00	
779656	551 635,82	1 453 969,20		25,00	
779657	551 640,18	1 453 979,92		25,00	
779658	551 647,88	1 453 996,86		25,00	
779659	551 649,90	1 454 001,22		25,00	
779660	551 655,54	1 454 011,34		25,00	
779661	551 661,94	1 454 020,94		25,00	
779662	551 669,14	1 454 030,16		25,00	
779663	551 677,06	1 454 038,54		25,00	
779664	551 685,62	1 454 046,38		25,00	
779665	551 694,80	1 454 053,34		25,00	
779666	551 704,50	1 454 059,74		25,00	

Раздел 2

Сведения о местоположении границ объекта					
1	2	3	4	5	6
779541	551 711,40	1 454 063,30	Фотограмметрический метод	25,00	—
Терзона ГЛ(9)					
779667	552 782,28	1 450 707,50	Фотограмметрический метод	25,00	—
779668	552 975,26	1 450 927,90		25,00	
779669	552 979,80	1 450 932,94		25,00	
779670	552 997,32	1 450 950,58		25,00	
779671	553 016,18	1 450 966,68		25,00	
779672	553 036,38	1 450 981,08		25,00	
779673	553 045,82	1 450 986,74		25,00	
779674	553 057,80	1 450 993,88		25,00	
779675	553 080,04	1 451 004,78		25,00	
779676	553 098,76	1 451 013,12		25,00	
779677	553 086,02	1 451 038,26		25,00	
779678	553 083,83	1 451 038,66		25,00	
779679	553 018,17	1 451 038,52		25,00	
779680	552 841,09	1 451 165,38		25,00	
779681	552 639,96	1 451 278,11		25,00	
779682	552 538,79	1 451 093,64		25,00	
779683	552 545,20	1 451 074,66		25,00	
779684	552 577,36	1 451 034,06		25,00	
779685	552 626,92	1 451 024,78		25,00	
779686	552 682,98	1 451 033,38		25,00	
779687	552 744,90	1 451 069,42		25,00	
779688	552 789,94	1 451 110,00		25,00	
779689	552 821,16	1 451 134,66		25,00	
779690	552 843,40	1 451 113,28		25,00	
779691	552 833,48	1 451 060,70		25,00	
779692	552 791,04	1 451 023,92		25,00	
779693	552 751,50	1 451 003,44		25,00	
779694	552 709,12	1 450 978,58		25,00	
779695	552 690,82	1 450 956,32		25,00	
779696	552 673,52	1 450 911,48		25,00	
779697	552 691,30	1 450 888,62		25,00	
779698	552 726,44	1 450 931,72		25,00	
779699	552 773,28	1 450 948,96		25,00	
779700	552 826,08	1 450 966,22		25,00	
779701	552 885,18	1 450 999,86		25,00	
779702	552 927,50	1 451 011,18		25,00	
779703	552 898,42	1 450 980,08		25,00	
779704	552 869,42	1 450 952,02		25,00	
779705	552 864,40	1 450 921,88		25,00	
779706	552 824,94	1 450 892,62		25,00	
779707	552 776,82	1 450 882,76		25,00	
779708	552 728,28	1 450 856,48		25,00	
779709	552 708,38	1 450 831,18		25,00	
779710	552 715,56	1 450 811,58		25,00	
779711	552 742,06	1 450 773,56		25,00	
779712	552 755,04	1 450 716,24		25,00	
779667	552 782,28	1 450 707,50		25,00	
Терзона ГЛ(10)					
779713	551 973,14	1 452 631,38	Фотограмметрический метод	25,00	—
779714	551 970,04	1 452 630,56		25,00	
779715	551 961,88	1 452 623,56		25,00	
779716	551 956,72	1 452 617,86		25,00	
779717	551 947,54	1 452 604,96		25,00	

Раздел 2

Сведения о местоположении границ объекта					
1	2	3	4	5	6
779718	551 902,12	1 452 589,42	Фотограмметрический метод	25,00	—
779719	551 890,92	1 452 578,64		25,00	
779720	551 878,56	1 452 565,74		25,00	
779721	551 869,60	1 452 576,10		25,00	
779722	551 862,64	1 452 580,16		25,00	
779723	551 857,22	1 452 567,92		25,00	
779724	551 845,48	1 452 544,28		25,00	
779725	551 845,28	1 452 535,70		25,00	
779726	551 862,14	1 452 504,86		25,00	
779727	551 865,78	1 452 493,28		25,00	
779728	551 859,32	1 452 483,70		25,00	
779729	551 841,18	1 452 467,32		25,00	
779730	551 837,64	1 452 456,72		25,00	
779731	551 841,66	1 452 440,42		25,00	
779732	551 852,80	1 452 419,46		25,00	
779733	551 860,80	1 452 388,34		25,00	
779734	551 863,74	1 452 362,28		25,00	
779735	551 866,34	1 452 339,30		25,00	
779736	551 884,82	1 452 347,86		25,00	
779737	551 905,40	1 452 361,88		25,00	
779738	551 943,44	1 452 383,46		25,00	
779739	551 969,52	1 452 393,52		25,00	
779740	551 983,84	1 452 407,46		25,00	
779741	552 009,08	1 452 448,22		25,00	
779742	552 023,92	1 452 483,06		25,00	
779743	552 029,76	1 452 496,70		25,00	
779744	552 054,52	1 452 524,10		25,00	
779745	552 079,52	1 452 556,98		25,00	
779746	552 104,60	1 452 619,22		25,00	
779747	552 124,48	1 452 682,06		25,00	
779748	552 139,56	1 452 737,10		25,00	
779749	552 155,58	1 452 757,42		25,00	
779750	552 204,44	1 452 751,84		25,00	
779751	552 241,70	1 452 716,54		25,00	
779752	552 279,02	1 452 687,50		25,00	
779753	552 296,16	1 452 674,66		25,00	
779754	552 332,66	1 452 680,34		25,00	
779755	552 373,94	1 452 697,06		25,00	
779756	552 382,08	1 452 714,36		25,00	
779757	552 403,08	1 452 750,24		25,00	
779758	552 403,92	1 452 758,36		25,00	
779759	552 399,50	1 452 768,64		25,00	
779760	552 401,88	1 452 775,40		25,00	
779761	552 397,50	1 452 782,32		25,00	
779762	552 395,52	1 452 801,60		25,00	
779763	552 394,50	1 452 811,84		25,00	
779764	552 393,70	1 452 833,46		25,00	
779765	552 383,84	1 452 851,74		25,00	
779766	552 372,54	1 452 853,16		25,00	
779767	552 356,80	1 452 864,64		25,00	
779768	552 346,62	1 452 864,80		25,00	
779769	552 336,42	1 452 864,96		25,00	
779770	552 326,30	1 452 865,10		25,00	
779771	552 313,64	1 452 859,66		25,00	
779772	552 284,00	1 452 854,58		25,00	

Раздел 2

Сведения о местоположении границ объекта					
1	2	3	4	5	6
779773	552 264,00	1 452 839,66	Фотограмметрический метод	25,00	—
779774	552 262,72	1 452 833,06		25,00	
779775	552 245,94	1 452 820,02		25,00	
779776	552 237,02	1 452 817,88		25,00	
779777	552 204,80	1 452 816,20		25,00	
779778	552 175,92	1 452 817,74		25,00	
779779	552 170,38	1 452 824,50		25,00	
779780	552 160,60	1 452 831,34		25,00	
779781	552 147,40	1 452 847,16		25,00	
779782	552 136,46	1 452 851,76		25,00	
779783	552 122,82	1 452 862,72		25,00	
779784	552 095,86	1 452 853,98		25,00	
779785	552 090,76	1 452 849,84		25,00	
779786	552 075,76	1 452 840,76		25,00	
779787	552 062,90	1 452 833,94		25,00	
779788	552 048,58	1 452 826,42		25,00	
779789	552 027,30	1 452 821,78		25,00	
779790	552 013,18	1 452 822,00		25,00	
779791	551 994,08	1 452 819,44		25,00	
779792	551 989,66	1 452 813,88		25,00	
779793	551 992,36	1 452 803,16		25,00	
779794	551 998,50	1 452 784,00		25,00	
779795	552 006,08	1 452 766,18		25,00	
779796	552 011,30	1 452 755,38		25,00	
779797	552 017,38	1 452 746,28		25,00	
779798	552 032,58	1 452 746,08		25,00	
779799	552 045,08	1 452 739,58		25,00	
779800	552 056,46	1 452 725,08		25,00	
779801	552 068,76	1 452 711,52		25,00	
779802	552 073,16	1 452 705,10		25,00	
779803	552 069,44	1 452 699,78		25,00	
779804	552 056,54	1 452 675,78		25,00	
779805	552 051,96	1 452 666,94	25,00		
779806	552 034,92	1 452 659,14	25,00		
779807	552 024,04	1 452 654,00	25,00		
779808	552 011,38	1 452 644,30	25,00		
779809	551 987,14	1 452 634,88	25,00		
779713	551 973,14	1 452 631,38	25,00		
Терзона ГЛ(11)					
779810	552 816,65	1 451 980,67	Фотограмметрический метод	25,00	—
779811	552 801,57	1 451 929,96		25,00	
779812	552 977,69	1 451 933,13		25,00	
779813	553 061,96	1 451 730,06		25,00	
779814	553 075,96	1 451 731,88		25,00	
779815	553 120,62	1 451 726,90		25,00	
779816	553 159,02	1 451 726,26		25,00	
779817	553 178,28	1 451 733,20		25,00	
779818	553 207,02	1 451 736,66		25,00	
779819	553 246,84	1 451 758,96		25,00	
779820	553 265,36	1 451 781,18		25,00	
779821	553 269,18	1 451 785,92		25,00	
779822	553 267,70	1 451 787,96		25,00	
779823	553 266,58	1 451 796,64		25,00	
779824	553 265,40	1 451 821,48		25,00	
779825	553 266,28	1 451 846,32		25,00	

Раздел 2

Сведения о местоположении границ объекта					
1	2	3	4	5	6
779826	553 267,30	1 451 854,92	Фотограмметрический метод	25,00	—
779827	553 246,20	1 451 864,70		25,00	
779828	553 238,02	1 451 869,34		25,00	
779829	553 232,04	1 451 872,76		25,00	
779830	553 224,62	1 451 876,98		25,00	
779831	553 204,06	1 451 890,92		25,00	
779832	553 184,74	1 451 906,52		25,00	
779833	553 166,80	1 451 923,66		25,00	
779834	553 150,24	1 451 942,22		25,00	
779835	553 145,66	1 451 948,48		25,00	
779836	553 139,24	1 451 957,00		25,00	
779837	553 135,36	1 451 962,16		25,00	
779838	553 122,24	1 451 983,14		25,00	
779839	553 110,84	1 452 005,22		25,00	
779840	553 101,16	1 452 028,22		25,00	
779841	553 099,64	1 452 033,00		25,00	
779842	553 041,16	1 452 039,62		25,00	
779843	552 995,74	1 452 054,78	25,00		
779844	552 897,24	1 452 051,58	25,00		
779810	552 816,65	1 451 980,67	25,00		
Терзона ГЛ(12)					
779845	550 394,46	1 453 012,01	Фотограмметрический метод	25,00	—
779846	550 630,21	1 453 124,29		25,00	
779847	550 701,11	1 453 117,87		25,00	
779848	550 704,32	1 453 118,44		25,00	
779849	550 723,86	1 453 116,98		25,00	
779850	550 759,01	1 453 123,82		25,00	
779851	550 760,08	1 453 123,89		25,00	
779852	550 799,87	1 453 119,94		25,00	
779853	550 813,35	1 453 121,47		25,00	
779854	550 827,86	1 453 152,63		25,00	
779855	550 727,08	1 453 164,34		25,00	
779856	550 675,32	1 453 171,12		25,00	
779857	550 629,62	1 453 173,84		25,00	
779858	550 629,23	1 453 170,25		25,00	
779859	550 604,43	1 453 172,21		25,00	
779860	550 605,01	1 453 179,64		25,00	
779861	550 503,34	1 453 191,03		25,00	
779862	550 431,22	1 453 201,89		25,00	
779863	550 405,18	1 453 205,31		25,00	
779864	550 390,44	1 453 209,18		25,00	
779865	550 294,05	1 453 216,66	25,00		
779845	550 394,46	1 453 012,01	25,00		
Терзона ГЛ(13)					
779866	553 989,88	1 451 503,08	Фотограмметрический метод	25,00	—
779867	554 215,62	1 451 668,04		25,00	
779868	554 244,18	1 451 681,94		25,00	
779869	554 239,32	1 451 703,82		25,00	
779870	554 113,10	1 451 713,50		25,00	
779871	554 025,04	1 451 652,38		25,00	
779872	554 013,86	1 451 636,76		25,00	
779873	553 997,80	1 451 618,02		25,00	
779874	553 980,12	1 451 600,40		25,00	
779875	553 961,18	1 451 584,50		25,00	
779876	553 949,50	1 451 575,46		25,00	

Раздел 2

Сведения о местоположении границ объекта					
1	2	3	4	5	6
779877	553 962,86	1 451 558,76	Фотограмметрический метод	25,00	—
779878	553 985,14	1 451 510,86		25,00	
779866	553 989,88	1 451 503,08		25,00	
Терзона ГЛ(14)					
779879	550 049,22	1 452 919,18	Фотограмметрический метод	25,00	—
779880	550 224,14	1 452 969,46		25,00	
779881	550 354,42	1 452 986,90		25,00	
779882	550 271,02	1 453 159,36		25,00	
779883	550 204,20	1 452 996,36		25,00	
779884	550 203,94	1 452 994,98		25,00	
779885	550 203,50	1 452 993,38		25,00	
779886	550 202,88	1 452 991,82		25,00	
779887	550 202,24	1 452 990,32		25,00	
779888	550 201,42	1 452 988,94		25,00	
779889	550 200,48	1 452 987,58		25,00	
779890	550 199,40	1 452 986,22		25,00	
779891	550 198,24	1 452 985,04		25,00	
779892	550 197,00	1 452 983,98		25,00	
779893	550 195,66	1 452 983,02		25,00	
779894	550 194,24	1 452 982,12		25,00	
779895	550 192,74	1 452 981,42		25,00	
779896	550 191,20	1 452 980,78	25,00		
779879	550 049,22	1 452 919,18	25,00		
Терзона ГЛ(15)					
779897	554 536,38	1 451 824,94	Фотограмметрический метод	25,00	—
779898	554 700,52	1 451 905,24		25,00	
779899	554 766,10	1 452 003,02		25,00	
779900	554 702,47	1 451 959,48		25,00	
779901	554 666,50	1 451 934,86		25,00	
779902	554 610,94	1 452 004,31		25,00	
779903	554 566,34	1 451 948,48		25,00	
779904	554 552,54	1 451 869,56		25,00	
779897	554 536,38	1 451 824,94		25,00	
Терзона ГЛ(16)					
779905	550 277,55	1 453 890,42	Фотограмметрический метод	25,00	—
779906	550 269,06	1 453 884,40		25,00	
779907	550 262,90	1 453 875,40		25,00	
779908	550 259,24	1 453 873,04		25,00	
779909	550 253,62	1 453 873,54		25,00	
779910	550 238,60	1 453 875,34		25,00	
779911	550 231,08	1 453 875,02		25,00	
779912	550 226,22	1 453 869,60		25,00	
779913	550 222,74	1 453 862,62		25,00	
779914	550 219,88	1 453 860,88		25,00	
779915	550 217,64	1 453 861,18		25,00	
779916	550 214,46	1 453 863,74		25,00	
779917	550 209,82	1 453 867,24		25,00	
779918	550 203,42	1 453 868,34		25,00	
779919	550 194,56	1 453 867,48		25,00	
779920	550 186,54	1 453 865,10		25,00	
779921	550 178,80	1 453 860,30		25,00	
779922	550 174,28	1 453 855,56		25,00	
779923	550 207,52	1 453 816,40		25,00	
779924	550 210,92	1 453 816,10		25,00	
779925	550 222,96	1 453 813,88		25,00	

Раздел 2

Сведения о местоположении границ объекта					
1	2	3	4	5	6
779926	550 226,98	1 453 810,52	Фотограмметрический метод	25,00	—
779927	550 231,22	1 453 804,72		25,00	
779928	550 231,44	1 453 804,52		25,00	
779929	550 274,78	1 453 809,04		25,00	
779930	550 274,82	1 453 809,46		25,00	
779931	550 278,86	1 453 811,82		25,00	
779932	550 283,68	1 453 813,54		25,00	
779933	550 295,58	1 453 817,90		25,00	
779934	550 313,56	1 453 822,90		25,00	
779935	550 325,84	1 453 826,26		25,00	
779936	550 335,52	1 453 828,82		25,00	
779937	550 341,08	1 453 830,32		25,00	
779938	550 349,74	1 453 828,58		25,00	
779939	550 356,20	1 453 826,76		25,00	
779940	550 360,46	1 453 822,92		25,00	
779941	550 361,20	1 453 814,08		25,00	
779942	550 359,66	1 453 808,68		25,00	
779943	550 417,92	1 453 801,04		25,00	
779944	550 419,44	1 453 800,80		25,00	
779945	550 420,98	1 453 800,42		25,00	
779946	550 422,46	1 453 799,92		25,00	
779947	550 458,42	1 453 786,20		25,00	
779948	550 453,32	1 453 793,94		25,00	
779949	550 442,00	1 453 804,14		25,00	
779950	550 436,22	1 453 808,34		25,00	
779951	550 425,90	1 453 814,04		25,00	
779952	550 412,00	1 453 821,08		25,00	
779953	550 403,90	1 453 829,62		25,00	
779954	550 392,84	1 453 842,38		25,00	
779955	550 380,66	1 453 856,04		25,00	
779956	550 368,00	1 453 869,18		25,00	
779957	550 353,56	1 453 883,92		25,00	
779958	550 341,12	1 453 894,70		25,00	
779959	550 333,50	1 453 881,92		25,00	
779960	550 330,90	1 453 878,82		25,00	
779961	550 327,38	1 453 873,84		25,00	
779962	550 322,70	1 453 869,44		25,00	
779963	550 314,98	1 453 865,94		25,00	
779964	550 308,42	1 453 867,24		25,00	
779965	550 303,28	1 453 869,84		25,00	
779966	550 299,48	1 453 874,24		25,00	
779967	550 301,60	1 453 882,76		25,00	
779968	550 305,06	1 453 888,76		25,00	
779969	550 306,62	1 453 892,26		25,00	
779970	550 306,82	1 453 895,59		25,00	
779905	550 277,55	1 453 890,42		25,00	
Терзона ГЛ(17)					
779971	550 022,20	1 454 441,60	Фотограмметрический метод	25,00	—
779972	550 004,76	1 454 455,06		25,00	
779973	549 926,24	1 454 625,72		25,00	
779974	549 926,10	1 454 626,04		25,00	
779975	549 925,52	1 454 627,58		25,00	
779976	549 925,04	1 454 629,22		25,00	
779977	549 924,70	1 454 630,90		25,00	
779978	549 924,52	1 454 632,46		25,00	

Раздел 2

Сведения о местоположении границ объекта					
1	2	3	4	5	6
779979	549 924,42	1 454 634,12	Фотограмметрический метод	25,00	—
779980	549 924,48	1 454 635,80		25,00	
779981	549 924,70	1 454 637,48		25,00	
779982	549 925,06	1 454 639,04		25,00	
779983	549 944,32	1 454 713,42		25,00	
779984	549 928,74	1 454 710,88		25,00	
779985	549 916,22	1 454 690,72		25,00	
779986	549 915,44	1 454 641,98		25,00	
779987	549 894,84	1 454 626,00		25,00	
779988	549 869,54	1 454 569,44		25,00	
779989	549 869,04	1 454 536,94		25,00	
779990	549 897,02	1 454 504,10		25,00	
779991	549 941,40	1 454 479,18		25,00	
779992	549 985,84	1 454 458,32		25,00	
779971	550 022,20	1 454 441,60		25,00	
Терзона ГЛ(18)					
779993	550 944,48	1 453 982,48	Фотограмметрический метод	25,00	—
780033	550 943,28	1 453 980,86		25,00	
780032	550 944,14	1 453 977,28		25,00	
780031	550 940,62	1 453 970,54		25,00	
780030	550 935,72	1 453 968,04		25,00	
780029	550 924,48	1 453 967,42		25,00	
780028	550 904,06	1 453 967,50		25,00	
780027	550 838,76	1 453 967,30		25,00	
780026	550 802,82	1 453 968,84		25,00	
780025	550 781,84	1 453 967,80		25,00	
780024	550 755,16	1 453 966,62		25,00	
780023	550 733,82	1 453 969,04		25,00	
780022	550 742,90	1 453 976,80		25,00	
780021	550 760,36	1 453 983,56		25,00	
780020	550 769,42	1 453 987,30		25,00	
780019	550 773,98	1 453 991,80		25,00	
780018	550 778,36	1 453 998,66		25,00	
780017	550 778,94	1 454 004,80		25,00	
780016	550 776,46	1 454 010,32		25,00	
780015	550 769,50	1 454 014,80		25,00	
780014	550 760,38	1 454 016,82		25,00	
780013	550 745,18	1 454 021,78		25,00	
780012	550 735,74	1 454 026,84		25,00	
780011	550 730,10	1 454 032,26		25,00	
780010	550 728,78	1 454 038,36		25,00	
780009	550 731,96	1 454 043,02		25,00	
780008	550 742,80	1 454 048,28		25,00	
780007	550 759,62	1 454 054,84		25,00	
780006	550 773,22	1 454 059,56		25,00	
780005	550 780,08	1 454 058,70		25,00	
780004	550 786,98	1 454 059,30		25,00	
780003	550 796,50	1 454 056,12		25,00	
780002	550 814,52	1 454 050,48		25,00	
780001	550 829,64	1 454 046,72		25,00	
780000	550 877,86	1 454 033,94		25,00	
779999	550 892,20	1 454 027,58		25,00	
779998	550 899,94	1 454 020,74		25,00	
779997	550 907,30	1 454 010,78		25,00	
779996	550 914,32	1 454 003,64		25,00	

Раздел 2

Сведения о местоположении границ объекта					
1	2	3	4	5	6
779995	550 924,94	1 453 996,70	Фотограмметрический метод	25,00	—
779994	550 936,06	1 453 990,16		25,00	
779993	550 944,48	1 453 982,48		25,00	
Вырез 1 из 1					
780034	550 850,28	1 454 024,92	Фотограмметрический метод	25,00	—
780035	550 847,10	1 454 028,22		25,00	
780036	550 841,54	1 454 030,16		25,00	
780037	550 831,90	1 454 032,36		25,00	
780038	550 825,82	1 454 031,72		25,00	
780039	550 820,02	1 454 030,98		25,00	
780040	550 816,66	1 454 029,20		25,00	
780041	550 812,88	1 454 026,24		25,00	
780042	550 810,32	1 454 022,22		25,00	
780043	550 808,28	1 454 019,92		25,00	
780044	550 809,38	1 454 015,44		25,00	
780045	550 811,58	1 454 009,70		25,00	
780046	550 815,14	1 454 007,24		25,00	
780047	550 819,72	1 454 006,14		25,00	
780048	550 827,88	1 454 006,22		25,00	
780049	550 837,72	1 454 009,14		25,00	
780050	550 844,74	1 454 012,02		25,00	
780051	550 849,38	1 454 019,20	25,00		
780034	550 850,28	1 454 024,92	25,00		
Терзона ГЛ(19)					
780034	550 850,28	1 454 024,92	Фотограмметрический метод	25,00	—
780035	550 847,10	1 454 028,22		25,00	
780036	550 841,54	1 454 030,16		25,00	
780037	550 831,90	1 454 032,36		25,00	
780038	550 825,82	1 454 031,72		25,00	
780039	550 820,02	1 454 030,98		25,00	
780040	550 816,66	1 454 029,20		25,00	
780041	550 812,88	1 454 026,24		25,00	
780042	550 810,32	1 454 022,22		25,00	
780043	550 808,28	1 454 019,92		25,00	
780044	550 809,38	1 454 015,44		25,00	
780045	550 811,58	1 454 009,70		25,00	
780046	550 815,14	1 454 007,24		25,00	
780047	550 819,72	1 454 006,14		25,00	
780048	550 827,88	1 454 006,22		25,00	
780049	550 837,72	1 454 009,14		25,00	
780050	550 844,74	1 454 012,02		25,00	
780051	550 849,38	1 454 019,20	25,00		
780034	550 850,28	1 454 024,92	25,00		
Терзона ГЛ(20)					
780052	549 308,04	1 453 636,28	Фотограмметрический метод	25,00	—
780053	549 348,30	1 453 637,76		25,00	
780054	549 350,48	1 453 638,74		25,00	
780055	549 351,72	1 453 639,14		25,00	
780056	549 352,96	1 453 639,52		25,00	
780057	549 354,30	1 453 639,82		25,00	
780058	549 375,80	1 453 644,16		25,00	
780059	549 376,32	1 453 674,02		25,00	
780060	549 382,78	1 453 672,32		25,00	
780061	549 390,18	1 453 674,30		25,00	
780062	549 395,22	1 453 676,96		25,00	

Раздел 2

Сведения о местоположении границ объекта					
1	2	3	4	5	6
780063	549 399,62	1 453 683,92	Фотограмметрический метод	25,00	—
780064	549 401,80	1 453 692,56		25,00	
780065	549 402,74	1 453 700,84		25,00	
780066	549 401,50	1 453 712,70		25,00	
780067	549 398,42	1 453 719,36		25,00	
780068	549 394,06	1 453 725,08		25,00	
780069	549 389,18	1 453 729,90		25,00	
780070	549 384,96	1 453 731,98		25,00	
780071	549 380,90	1 453 732,30		25,00	
780072	549 376,26	1 453 732,36		25,00	
780073	549 380,68	1 453 759,02		25,00	
780074	549 327,58	1 453 747,50		25,00	
780075	549 299,08	1 453 747,84		25,00	
780076	549 270,10	1 453 715,72		25,00	
780077	549 269,60	1 453 683,24		25,00	
780078	549 265,14	1 453 658,90		25,00	
780079	549 259,04	1 453 650,06		25,00	
780080	549 262,86	1 453 649,12		25,00	
780081	549 296,36	1 453 638,22	25,00		
780052	549 308,04	1 453 636,28	25,00		
Терзона ГЛ(21)					
780082	551 102,38	1 453 800,72	Фотограмметрический метод	25,00	—
780083	551 101,34	1 453 787,02		25,00	
780084	551 098,22	1 453 771,08		25,00	
780085	551 100,22	1 453 747,04		25,00	
780086	551 104,44	1 453 741,22		25,00	
780087	551 111,88	1 453 732,34		25,00	
780088	551 120,68	1 453 724,30		25,00	
780089	551 134,98	1 453 708,78		25,00	
780090	551 138,78	1 453 704,76		25,00	
780091	551 139,14	1 453 704,46		25,00	
780092	551 154,90	1 453 692,60		25,00	
780093	551 162,80	1 453 688,18		25,00	
780094	551 168,60	1 453 686,58		25,00	
780095	551 173,22	1 453 684,56		25,00	
780096	551 175,38	1 453 681,42		25,00	
780097	551 177,04	1 453 672,30		25,00	
780098	551 175,88	1 453 667,06		25,00	
780099	551 177,24	1 453 666,40		25,00	
780100	551 209,94	1 453 742,24		25,00	
780101	551 223,64	1 453 774,00		25,00	
780102	551 216,52	1 453 775,40		25,00	
780103	551 209,94	1 453 776,92		25,00	
780104	551 184,30	1 453 786,52		25,00	
780105	551 182,50	1 453 788,54		25,00	
780106	551 176,98	1 453 792,26		25,00	
780107	551 174,08	1 453 794,10		25,00	
780108	551 170,24	1 453 797,00		25,00	
780109	551 156,42	1 453 805,20		25,00	
780110	551 149,22	1 453 811,22		25,00	
780111	551 142,36	1 453 817,64		25,00	
780112	551 132,10	1 453 831,56		25,00	
780113	551 127,70	1 453 835,70		25,00	
780114	551 125,04	1 453 838,36		25,00	
780115	551 121,34	1 453 841,52		25,00	

Раздел 2

Сведения о местоположении границ объекта					
1	2	3	4	5	6
780116	551 119,56	1 453 842,08	Фотограмметрический метод	25,00	—
780117	551 116,88	1 453 841,92		25,00	
780118	551 114,82	1 453 841,38		25,00	
780119	551 104,84	1 453 842,34		25,00	
780120	551 102,32	1 453 843,32		25,00	
780121	551 096,28	1 453 846,70		25,00	
780122	551 088,92	1 453 851,32		25,00	
780123	551 085,24	1 453 854,10		25,00	
780124	551 083,44	1 453 853,48		25,00	
780125	551 077,60	1 453 855,38		25,00	
780126	551 074,20	1 453 853,40		25,00	
780127	551 072,70	1 453 850,44		25,00	
780128	551 070,98	1 453 844,82		25,00	
780129	551 072,72	1 453 837,06		25,00	
780130	551 073,66	1 453 833,32		25,00	
780131	551 076,62	1 453 828,12		25,00	
780132	551 078,98	1 453 823,64		25,00	
780133	551 082,78	1 453 818,76		25,00	
780134	551 085,52	1 453 814,80		25,00	
780135	551 085,38	1 453 811,34		25,00	
780136	551 083,40	1 453 808,60	25,00		
780137	551 081,88	1 453 807,82	25,00		
780082	551 102,38	1 453 800,72	25,00		
Терзона ГЛ(22)					
780138	550 262,78	1 453 643,12	Фотограмметрический метод	25,00	—
780139	550 294,56	1 453 651,10		25,00	
780140	550 302,10	1 453 648,08		25,00	
780141	550 315,32	1 453 643,60		25,00	
780142	550 335,58	1 453 639,80		25,00	
780143	550 348,18	1 453 639,56		25,00	
780144	550 361,50	1 453 640,74		25,00	
780145	550 368,92	1 453 642,26		25,00	
780146	550 377,54	1 453 644,66		25,00	
780147	550 387,58	1 453 648,56		25,00	
780148	550 398,56	1 453 656,64		25,00	
780149	550 408,96	1 453 663,24		25,00	
780150	550 419,24	1 453 667,62		25,00	
780151	550 425,74	1 453 667,30		25,00	
780152	550 431,76	1 453 665,06		25,00	
780153	550 436,36	1 453 663,56		25,00	
780154	550 439,94	1 453 663,88		25,00	
780155	550 439,72	1 453 674,50		25,00	
780156	550 437,38	1 453 689,94		25,00	
780157	550 437,20	1 453 705,44		25,00	
780158	550 434,24	1 453 705,14		25,00	
780159	550 429,14	1 453 704,06		25,00	
780160	550 422,06	1 453 704,02		25,00	
780161	550 415,78	1 453 704,28		25,00	
780162	550 408,42	1 453 705,44		25,00	
780163	550 403,00	1 453 707,84		25,00	
780164	550 394,70	1 453 710,20		25,00	
780165	550 386,50	1 453 709,84		25,00	
780166	550 378,20	1 453 708,54		25,00	
780167	550 370,42	1 453 708,86		25,00	
780168	550 358,70	1 453 707,54		25,00	

Раздел 2

Сведения о местоположении границ объекта					
1	2	3	4	5	6
780169	550 337,38	1 453 705,32	Фотограмметрический метод	25,00	—
780170	550 327,32	1 453 703,44		25,00	
780171	550 292,20	1 453 696,02		25,00	
780172	550 290,24	1 453 695,62		25,00	
780173	550 265,78	1 453 689,52		25,00	
780174	550 262,30	1 453 686,62		25,00	
780175	550 253,86	1 453 677,02		25,00	
780176	550 250,64	1 453 676,50		25,00	
780177	550 249,96	1 453 680,60		25,00	
780178	550 248,94	1 453 687,72		25,00	
780179	550 248,18	1 453 701,92		25,00	
780180	550 249,04	1 453 712,48		25,00	
780181	550 246,04	1 453 719,46		25,00	
780182	550 242,14	1 453 725,08		25,00	
780183	550 238,68	1 453 726,04		25,00	
780184	550 236,42	1 453 723,14		25,00	
780185	550 232,50	1 453 717,34		25,00	
780186	550 225,64	1 453 707,10		25,00	
780187	550 216,72	1 453 698,78		25,00	
780188	550 207,86	1 453 690,84		25,00	
780189	550 194,34	1 453 678,72		25,00	
780190	550 196,38	1 453 676,64		25,00	
780191	550 197,94	1 453 674,56		25,00	
780192	550 208,80	1 453 669,46		25,00	
780193	550 215,86	1 453 664,90		25,00	
780194	550 224,26	1 453 658,22		25,00	
780195	550 231,50	1 453 652,00		25,00	
780196	550 240,18	1 453 646,68	25,00		
780197	550 253,24	1 453 640,86	25,00		
780138	550 262,78	1 453 643,12	25,00		
Терзона ГЛ(23)					
780198	550 493,03	1 453 939,49	Фотограмметрический метод	25,00	—
780199	550 471,64	1 453 948,30		25,00	
780200	550 468,26	1 453 951,36		25,00	
780201	550 458,26	1 453 957,50		25,00	
780202	550 446,64	1 453 960,78		25,00	
780203	550 423,96	1 453 964,60		25,00	
780204	550 412,32	1 453 967,90		25,00	
780205	550 406,58	1 453 969,72		25,00	
780206	550 405,26	1 453 967,46		25,00	
780207	550 403,08	1 453 964,96		25,00	
780208	550 398,48	1 453 964,28		25,00	
780209	550 392,06	1 453 966,20		25,00	
780210	550 383,40	1 453 972,92		25,00	
780211	550 381,86	1 453 971,60		25,00	
780212	550 377,82	1 453 965,86		25,00	
780213	550 374,48	1 453 958,64		25,00	
780214	550 373,76	1 453 950,70		25,00	
780215	550 371,86	1 453 942,08		25,00	
780216	550 374,88	1 453 942,20		25,00	
780217	550 376,62	1 453 942,10		25,00	
780218	550 377,20	1 453 942,06		25,00	
780219	550 387,48	1 453 933,36		25,00	
780220	550 423,29	1 453 936,30		25,00	
780221	550 494,46	1 453 938,73	25,00		

Раздел 2

Сведения о местоположении границ объекта					
1	2	3	4	5	6
780222	550 508,96	1 453 938,91	Фотограмметрический метод	25,00	—
780223	550 511,46	1 453 948,82		25,00	
780224	550 516,44	1 453 950,64		25,00	
780225	550 522,52	1 453 954,78		25,00	
780226	550 529,02	1 453 960,36		25,00	
780227	550 535,04	1 453 963,70		25,00	
780228	550 543,12	1 453 965,98		25,00	
780229	550 546,38	1 453 966,54		25,00	
780230	550 529,10	1 454 028,42		25,00	
780231	550 524,88	1 454 031,32		25,00	
780232	550 518,68	1 454 033,70		25,00	
780233	550 512,42	1 454 034,02		25,00	
780234	550 499,28	1 454 031,72		25,00	
780235	550 487,30	1 454 025,34		25,00	
780236	550 475,34	1 454 017,78		25,00	
780237	550 457,26	1 454 004,68		25,00	
780238	550 447,30	1 453 997,58		25,00	
780239	550 434,36	1 453 991,38		25,00	
780240	550 423,28	1 453 986,80		25,00	
780241	550 413,50	1 453 978,88		25,00	
780242	550 408,22	1 453 972,64		25,00	
780243	550 424,22	1 453 967,92		25,00	
780244	550 436,62	1 453 965,98		25,00	
780245	550 452,16	1 453 963,58		25,00	
780246	550 459,18	1 453 960,82		25,00	
780247	550 467,20	1 453 956,26		25,00	
780248	550 477,14	1 453 949,28	25,00		
780249	550 477,82	1 453 948,48	25,00		
780198	550 493,03	1 453 939,49	25,00		
Терзона ГЛ(24)					
780250	552 382,70	1 451 236,40	Фотограмметрический метод	25,00	—
780251	552 397,76	1 451 238,00		25,00	
780252	552 410,52	1 451 232,34		25,00	
780253	552 418,58	1 451 226,98		25,00	
780254	552 421,30	1 451 224,06		25,00	
780255	552 424,10	1 451 220,42		25,00	
780256	552 436,30	1 451 199,88		25,00	
780257	552 449,46	1 451 169,94		25,00	
780258	552 460,84	1 451 146,96		25,00	
780259	552 460,85	1 451 126,71		25,00	
780260	552 492,88	1 451 234,44		25,00	
780261	552 522,17	1 451 286,91		25,00	
780262	552 403,02	1 451 273,82		25,00	
780250	552 382,70	1 451 236,40		25,00	
Терзона ГЛ(25)					
780263	550 184,88	1 453 129,92	Фотограмметрический метод	25,00	—
780264	550 173,22	1 453 110,06		25,00	
780265	550 158,86	1 453 089,80		25,00	
780266	550 142,96	1 453 070,94		25,00	
780267	550 125,40	1 453 053,30		25,00	
780268	550 106,46	1 453 037,22		25,00	
780269	550 086,30	1 453 022,76		25,00	
780270	550 064,96	1 453 009,96		25,00	
780271	549 995,12	1 452 971,90		25,00	
780272	549 991,14	1 452 946,30		25,00	

Раздел 2

Сведения о местоположении границ объекта					
1	2	3	4	5	6
780273	550 169,72	1 453 024,50	Фотограмметрический метод	25,00	—
780274	550 202,12	1 453 127,08		25,00	
780263	550 184,88	1 453 129,92		25,00	
Терзона ГЛ(26)					
780275	549 891,36	1 453 937,90	Фотограмметрический метод	25,00	—
780276	549 887,26	1 453 935,30		25,00	
780277	549 881,34	1 453 935,12		25,00	
780278	549 876,30	1 453 937,18		25,00	
780279	549 873,40	1 453 944,58		25,00	
780280	549 870,06	1 453 960,56		25,00	
780281	549 875,50	1 453 975,32		25,00	
780282	549 851,54	1 453 969,60		25,00	
780283	549 831,22	1 453 963,82		25,00	
780284	549 813,64	1 453 955,00		25,00	
780285	549 813,38	1 453 951,72		25,00	
780286	549 815,28	1 453 939,70		25,00	
780287	549 818,36	1 453 930,64		25,00	
780288	549 822,70	1 453 914,90		25,00	
780289	549 829,88	1 453 895,48		25,00	
780290	549 835,60	1 453 880,82		25,00	
780291	549 839,20	1 453 872,12		25,00	
780292	549 844,98	1 453 865,66		25,00	
780293	549 852,80	1 453 864,62		25,00	
780294	549 862,06	1 453 865,48		25,00	
780295	549 870,46	1 453 868,56		25,00	
780296	549 881,88	1 453 872,22		25,00	
780297	549 893,38	1 453 878,48		25,00	
780298	549 903,56	1 453 880,52		25,00	
780299	549 912,30	1 453 879,08		25,00	
780300	549 920,16	1 453 878,10		25,00	
780301	549 930,90	1 453 877,28		25,00	
780302	549 933,64	1 453 878,58		25,00	
780303	549 929,72	1 453 885,36		25,00	
780304	549 917,30	1 453 901,26	25,00		
780305	549 905,46	1 453 915,34	25,00		
780306	549 898,12	1 453 926,00	25,00		
780275	549 891,36	1 453 937,90	25,00		
Терзона ГЛ(27)					
780307	550 461,91	1 452 756,13	Фотограмметрический метод	25,00	—
780308	550 464,74	1 452 758,56		25,00	
780309	550 455,96	1 452 774,00		25,00	
780310	550 438,82	1 452 773,60		25,00	
780311	550 362,40	1 452 764,26		25,00	
780312	550 322,06	1 452 748,66		25,00	
780313	550 299,66	1 452 746,52		25,00	
780314	550 248,20	1 452 759,20		25,00	
780315	550 155,60	1 452 763,68		25,00	
780316	550 059,32	1 452 753,92		25,00	
780317	550 036,32	1 452 753,92		25,00	
780318	550 019,76	1 452 752,12		25,00	
780319	550 027,58	1 452 736,40		25,00	
780320	550 035,06	1 452 736,92		25,00	
780321	550 051,38	1 452 738,84		25,00	
780322	550 068,62	1 452 739,70		25,00	
780323	550 085,22	1 452 741,22		25,00	

Раздел 2

Сведения о местоположении границ объекта					
1	2	3	4	5	6
780324	550 101,16	1 452 743,24	Фотограмметрический метод	25,00	—
780325	550 116,00	1 452 745,70		25,00	
780326	550 133,84	1 452 749,24		25,00	
780327	550 148,34	1 452 749,30		25,00	
780328	550 176,56	1 452 746,82		25,00	
780329	550 194,04	1 452 745,38		25,00	
780330	550 231,34	1 452 743,86		25,00	
780331	550 244,66	1 452 743,42		25,00	
780332	550 257,64	1 452 740,26		25,00	
780333	550 269,68	1 452 733,80		25,00	
780334	550 286,48	1 452 731,14		25,00	
780335	550 306,58	1 452 732,32		25,00	
780336	550 327,24	1 452 734,88		25,00	
780337	550 337,74	1 452 737,70		25,00	
780338	550 363,88	1 452 745,62		25,00	
780339	550 379,98	1 452 749,02		25,00	
780340	550 400,00	1 452 752,08		25,00	
780341	550 404,26	1 452 753,10		25,00	
780342	550 412,90	1 452 754,56		25,00	
780343	550 421,58	1 452 755,66		25,00	
780344	550 430,42	1 452 756,08		25,00	
780345	550 439,18	1 452 756,00		25,00	
780346	550 460,48	1 452 757,10		25,00	
780347	550 461,60	1 452 756,54		25,00	
780307	550 461,91	1 452 756,13		25,00	
Терзона ГЛ(28)					
780348	549 507,04	1 453 662,47	Фотограмметрический метод	25,00	—
780349	549 507,49	1 453 662,67		25,00	
780350	549 531,74	1 453 683,30		25,00	
780351	549 533,86	1 453 684,72		25,00	
780352	549 541,26	1 453 688,36		25,00	
780353	549 551,34	1 453 692,46		25,00	
780354	549 559,86	1 453 696,26		25,00	
780355	549 575,98	1 453 703,84		25,00	
780356	549 594,52	1 453 711,58		25,00	
780357	549 594,60	1 453 715,18		25,00	
780358	549 593,74	1 453 718,70		25,00	
780359	549 591,10	1 453 723,46		25,00	
780360	549 587,88	1 453 729,88		25,00	
780361	549 584,84	1 453 735,28		25,00	
780362	549 582,06	1 453 739,12		25,00	
780363	549 575,66	1 453 743,70		25,00	
780364	549 571,70	1 453 743,80		25,00	
780365	549 564,28	1 453 741,46		25,00	
780366	549 555,10	1 453 736,38		25,00	
780367	549 545,86	1 453 727,70		25,00	
780368	549 529,72	1 453 716,04		25,00	
780369	549 519,94	1 453 709,48		25,00	
780370	549 514,50	1 453 707,24		25,00	
780371	549 509,62	1 453 708,72		25,00	
780372	549 501,58	1 453 712,16		25,00	
780373	549 492,30	1 453 716,42		25,00	
780374	549 482,12	1 453 720,24		25,00	
780375	549 477,08	1 453 721,16		25,00	
780376	549 474,14	1 453 720,68		25,00	

Раздел 2

Сведения о местоположении границ объекта					
1	2	3	4	5	6
780377	549 470,56	1 453 719,00	Фотограмметрический метод	25,00	—
780378	549 465,82	1 453 713,60		25,00	
780379	549 461,88	1 453 708,56		25,00	
780380	549 458,88	1 453 700,20		25,00	
780381	549 457,36	1 453 691,70		25,00	
780382	549 457,14	1 453 686,74		25,00	
780383	549 461,40	1 453 682,44		25,00	
780384	549 470,42	1 453 679,32		25,00	
780385	549 483,36	1 453 674,42		25,00	
780386	549 490,18	1 453 675,68		25,00	
780387	549 503,44	1 453 678,78	25,00		
780348	549 507,04	1 453 662,47	25,00		
Терзона ГЛ(29)					
780388	549 762,16	1 453 562,58	Фотограмметрический метод	25,00	—
780389	549 815,04	1 453 607,74		25,00	
780390	549 814,54	1 453 615,18		25,00	
780391	549 814,24	1 453 622,08		25,00	
780392	549 816,00	1 453 633,80		25,00	
780393	549 819,06	1 453 639,88		25,00	
780394	549 819,82	1 453 641,46		25,00	
780395	549 798,02	1 453 638,58		25,00	
780396	549 763,02	1 453 633,98		25,00	
780397	549 741,00	1 453 606,80		25,00	
780398	549 726,06	1 453 592,66		25,00	
780399	549 716,70	1 453 577,78		25,00	
780400	549 712,40	1 453 571,02		25,00	
780401	549 731,28	1 453 567,90		25,00	
780402	549 731,48	1 453 567,86		25,00	
780388	549 762,16	1 453 562,58	25,00		
Терзона ГЛ(30)					
780403	550 434,56	1 454 090,86	Фотограмметрический метод	25,00	—
780404	550 463,62	1 454 135,92		25,00	
780405	550 478,30	1 454 161,88		25,00	
780406	550 489,70	1 454 174,10		25,00	
780407	550 480,88	1 454 211,50		25,00	
780408	550 444,90	1 454 216,00		25,00	
780409	550 439,96	1 454 219,36		25,00	
780410	550 441,34	1 454 212,52		25,00	
780411	550 442,98	1 454 198,50		25,00	
780412	550 440,30	1 454 170,60		25,00	
780413	550 438,12	1 454 155,00		25,00	
780414	550 435,56	1 454 143,42		25,00	
780415	550 426,82	1 454 119,34		25,00	
780416	550 416,64	1 454 104,60		25,00	
780417	550 403,64	1 454 095,16		25,00	
780418	550 391,92	1 454 091,24		25,00	
780419	550 394,30	1 454 091,24		25,00	
780420	550 420,38	1 454 089,38		25,00	
780421	550 430,42	1 454 089,88		25,00	
780403	550 434,56	1 454 090,86		25,00	
Терзона ГЛ(31)					
780422	552 146,62	1 453 465,36	Фотограмметрический метод	25,00	—
780423	552 141,12	1 453 465,17		25,00	
780424	552 121,76	1 453 465,86		25,00	
780425	552 095,46	1 453 467,99		25,00	

Раздел 2

Сведения о местоположении границ объекта					
1	2	3	4	5	6
780426	552 056,16	1 453 472,18	Фотограмметрический метод	25,00	—
780427	552 019,38	1 453 476,54		25,00	
780428	552 007,69	1 453 477,91		25,00	
780429	552 008,24	1 453 439,00		25,00	
780430	552 011,30	1 453 438,46		25,00	
780431	552 039,32	1 453 434,66		25,00	
780432	552 046,80	1 453 437,86		25,00	
780433	552 055,18	1 453 448,60		25,00	
780434	552 059,30	1 453 445,92		25,00	
780435	552 087,42	1 453 444,68		25,00	
780436	552 099,74	1 453 444,52		25,00	
780437	552 133,26	1 453 442,58		25,00	
780438	552 137,84	1 453 442,48		25,00	
780439	552 141,12	1 453 442,44		25,00	
780440	552 148,96	1 453 446,96		25,00	
780441	552 150,98	1 453 451,50		25,00	
780442	552 151,74	1 453 456,58		25,00	
780443	552 149,84	1 453 461,84	25,00		
780422	552 146,62	1 453 465,36	25,00		
Терзона ГЛ(32)					
780444	549 758,10	1 453 633,24	Фотограмметрический метод	25,00	—
780445	549 639,18	1 453 617,36		25,00	
780446	549 638,16	1 453 615,00		25,00	
780447	549 635,98	1 453 613,10		25,00	
780448	549 632,26	1 453 612,14		25,00	
780449	549 605,80	1 453 611,26		25,00	
780450	549 601,36	1 453 611,86		25,00	
780451	549 579,80	1 453 608,54		25,00	
780452	549 589,74	1 453 606,60		25,00	
780453	549 629,70	1 453 596,24		25,00	
780454	549 642,22	1 453 591,90		25,00	
780455	549 642,30	1 453 594,12		25,00	
780456	549 645,76	1 453 602,62		25,00	
780457	549 653,60	1 453 604,66		25,00	
780458	549 684,84	1 453 604,52		25,00	
780459	549 688,88	1 453 602,92		25,00	
780460	549 688,78	1 453 598,16		25,00	
780461	549 689,02	1 453 591,56		25,00	
780462	549 689,88	1 453 590,80		25,00	
780463	549 689,04	1 453 587,30		25,00	
780464	549 688,52	1 453 584,60		25,00	
780465	549 689,84	1 453 581,82		25,00	
780466	549 693,98	1 453 577,12		25,00	
780467	549 695,36	1 453 573,86		25,00	
780468	549 709,28	1 453 571,54		25,00	
780469	549 712,00	1 453 577,78		25,00	
780470	549 716,96	1 453 585,78		25,00	
780471	549 725,18	1 453 595,48		25,00	
780472	549 731,06	1 453 601,88		25,00	
780473	549 749,44	1 453 622,64		25,00	
780444	549 758,10	1 453 633,24		25,00	
Терзона ГЛ(33)					
780474	550 546,62	1 453 809,90	Фотограмметрический метод	25,00	—
780475	550 544,78	1 453 819,42		25,00	
780476	550 543,30	1 453 830,20		25,00	

Раздел 2

Сведения о местоположении границ объекта					
1	2	3	4	5	6
780477	550 541,18	1 453 842,26	Фотограмметрический метод	25,00	—
780478	550 538,92	1 453 850,80		25,00	
780479	550 537,65	1 453 854,19		25,00	
780480	550 533,11	1 453 848,44		25,00	
780481	550 510,52	1 453 866,50		25,00	
780482	550 519,71	1 453 877,99		25,00	
780483	550 513,28	1 453 884,90		25,00	
780484	550 509,60	1 453 890,90		25,00	
780485	550 507,04	1 453 896,80		25,00	
780486	550 506,30	1 453 902,54		25,00	
780487	550 505,12	1 453 899,98		25,00	
780488	550 503,36	1 453 896,90		25,00	
780489	550 501,18	1 453 894,84		25,00	
780490	550 497,24	1 453 893,22		25,00	
780491	550 495,18	1 453 892,82		25,00	
780492	550 488,58	1 453 799,94		25,00	
780493	550 497,70	1 453 797,66		25,00	
780494	550 497,92	1 453 797,58		25,00	
780495	550 504,04	1 453 795,50		25,00	
780496	550 506,92	1 453 795,64		25,00	
780497	550 518,18	1 453 799,48		25,00	
780498	550 523,44	1 453 802,26		25,00	
780499	550 531,50	1 453 804,58		25,00	
780500	550 536,22	1 453 807,90		25,00	
780501	550 536,40	1 453 808,14		25,00	
780502	550 538,40	1 453 810,84		25,00	
780503	550 545,24	1 453 810,44		25,00	
780504	550 546,32	1 453 809,84		25,00	
780505	550 546,70	1 453 809,66	25,00		
780474	550 546,62	1 453 809,90	25,00		
Терзона ГЛ(34)					
780506	552 557,74	1 453 149,54	Фотограмметрический метод	25,00	—
780507	552 558,44	1 453 152,76		25,00	
780508	552 603,75	1 453 191,10		25,00	
780509	552 598,73	1 453 209,31		25,00	
780510	552 571,62	1 453 209,10		25,00	
780511	552 458,70	1 453 226,64		25,00	
780512	552 420,08	1 453 240,52		25,00	
780513	552 383,05	1 453 259,78		25,00	
780514	552 393,32	1 453 243,24		25,00	
780515	552 397,66	1 453 230,68		25,00	
780516	552 408,68	1 453 222,48		25,00	
780517	552 416,80	1 453 221,72		25,00	
780518	552 425,06	1 453 224,06		25,00	
780519	552 431,98	1 453 223,98		25,00	
780520	552 443,96	1 453 224,44		25,00	
780521	552 450,96	1 453 224,34		25,00	
780522	552 462,86	1 453 219,70		25,00	
780523	552 475,44	1 453 217,60		25,00	
780524	552 488,00	1 453 216,76		25,00	
780525	552 499,40	1 453 213,44		25,00	
780526	552 515,08	1 453 207,52		25,00	
780527	552 530,80	1 453 201,52		25,00	
780528	552 536,50	1 453 199,58		25,00	
780529	552 555,28	1 453 197,40		25,00	

Раздел 2

Сведения о местоположении границ объекта					
1	2	3	4	5	6
780530	552 562,28	1 453 195,34	Фотограмметрический метод	25,00	—
780531	552 566,52	1 453 190,18		25,00	
780532	552 567,60	1 453 182,06		25,00	
780533	552 549,66	1 453 162,08		25,00	
780534	552 549,04	1 453 160,40		25,00	
780535	552 549,52	1 453 159,66		25,00	
780536	552 554,04	1 453 152,32		25,00	
780506	552 557,74	1 453 149,54		25,00	
Терзона ГЛ(35)					
780537	549 751,78	1 453 698,56	Фотограмметрический метод	25,00	—
780538	549 784,86	1 453 703,14		25,00	
780539	549 785,06	1 453 703,18		25,00	
780540	549 816,32	1 453 707,22		25,00	
780541	549 826,82	1 453 722,18		25,00	
780542	549 830,64	1 453 726,38		25,00	
780543	549 836,82	1 453 732,58		25,00	
780544	549 844,22	1 453 738,10		25,00	
780545	549 855,22	1 453 745,52		25,00	
780546	549 864,80	1 453 751,26		25,00	
780547	549 877,54	1 453 757,86		25,00	
780548	549 887,20	1 453 761,98		25,00	
780549	549 895,90	1 453 764,72		25,00	
780550	549 915,08	1 453 768,64		25,00	
780551	549 926,20	1 453 769,88		25,00	
780552	549 948,34	1 453 772,14		25,00	
780553	549 955,86	1 453 771,42		25,00	
780554	549 923,75	1 453 781,92		25,00	
780555	549 883,15	1 453 768,10		25,00	
780556	549 826,32	1 453 748,77		25,00	
780557	549 814,92	1 453 745,12		25,00	
780558	549 815,94	1 453 740,80		25,00	
780559	549 816,94	1 453 737,28		25,00	
780560	549 816,84	1 453 731,36		25,00	
780561	549 814,42	1 453 728,92		25,00	
780562	549 808,04	1 453 725,14		25,00	
780563	549 801,66	1 453 724,04		25,00	
780564	549 791,38	1 453 725,36		25,00	
780565	549 781,98	1 453 727,80		25,00	
780566	549 773,20	1 453 729,16		25,00	
780567	549 761,84	1 453 727,38		25,00	
780568	549 751,26	1 453 724,46		25,00	
780569	549 744,46	1 453 722,06		25,00	
780570	549 740,42	1 453 719,48		25,00	
780571	549 738,02	1 453 716,92		25,00	
780572	549 737,52	1 453 712,96		25,00	
780573	549 739,06	1 453 709,42		25,00	
780574	549 744,48	1 453 704,50		25,00	
780575	549 750,14	1 453 700,36		25,00	
780537	549 751,78	1 453 698,56		25,00	
Терзона ГЛ(36)					
780576	549 638,94	1 453 726,40	Фотограмметрический метод	25,00	—
780577	549 651,72	1 453 719,70		25,00	
780578	549 698,19	1 453 734,90		25,00	
780579	549 672,00	1 453 740,66		25,00	
780580	549 674,66	1 453 743,78		25,00	

Раздел 2

Сведения о местоположении границ объекта					
1	2	3	4	5	6
780581	549 676,74	1 453 745,56	Фотограмметрический метод	25,00	—
780582	549 678,88	1 453 747,36		25,00	
780583	549 680,50	1 453 748,26		25,00	
780584	549 688,84	1 453 748,80		25,00	
780585	549 701,14	1 453 749,66		25,00	
780586	549 708,82	1 453 751,60		25,00	
780587	549 718,98	1 453 755,46		25,00	
780588	549 715,56	1 453 757,32		25,00	
780589	549 710,00	1 453 760,68		25,00	
780590	549 704,06	1 453 763,98		25,00	
780591	549 695,22	1 453 770,38		25,00	
780592	549 687,00	1 453 776,72		25,00	
780593	549 679,00	1 453 781,40		25,00	
780594	549 671,08	1 453 785,34		25,00	
780595	549 665,98	1 453 788,38		25,00	
780596	549 662,74	1 453 788,56		25,00	
780597	549 657,80	1 453 786,14		25,00	
780598	549 649,88	1 453 782,54		25,00	
780599	549 642,64	1 453 778,76		25,00	
780600	549 634,68	1 453 772,60		25,00	
780601	549 631,26	1 453 766,22		25,00	
780602	549 630,40	1 453 758,74		25,00	
780603	549 631,42	1 453 753,84		25,00	
780604	549 632,28	1 453 749,06		25,00	
780605	549 635,62	1 453 745,00		25,00	
780606	549 638,76	1 453 734,90		25,00	
780576	549 638,94	1 453 726,40		25,00	
Терзона ГЛ(37)					
780607	550 447,14	1 453 806,36	Фотограмметрический метод	25,00	—
780608	550 447,94	1 453 818,10		25,00	
780609	550 449,28	1 453 836,64		25,00	
780610	550 450,16	1 453 854,20		25,00	
780611	550 450,48	1 453 856,68		25,00	
780612	550 452,08	1 453 865,50		25,00	
780613	550 452,58	1 453 873,06		25,00	
780614	550 449,80	1 453 877,20		25,00	
780615	550 443,86	1 453 882,84		25,00	
780616	550 439,40	1 453 886,56		25,00	
780617	550 437,12	1 453 888,60		25,00	
780618	550 438,90	1 453 889,60		25,00	
780619	550 437,36	1 453 892,98		25,00	
780620	550 435,66	1 453 893,40		25,00	
780621	550 431,62	1 453 892,22		25,00	
780622	550 427,90	1 453 888,16		25,00	
780623	550 424,20	1 453 882,72		25,00	
780624	550 415,48	1 453 871,14		25,00	
780625	550 408,58	1 453 866,16		25,00	
780626	550 404,22	1 453 865,40		25,00	
780627	550 397,46	1 453 866,24		25,00	
780628	550 388,40	1 453 870,84		25,00	
780629	550 382,92	1 453 872,20		25,00	
780630	550 376,56	1 453 872,20		25,00	
780631	550 370,00	1 453 873,70		25,00	
780632	550 413,64	1 453 824,56		25,00	
780633	550 431,94	1 453 814,58		25,00	

Раздел 2

Сведения о местоположении границ объекта					
1	2	3	4	5	6
780607	550 447,14	1 453 806,36	Фотограмметрический метод	25,00	—
Терзона ГЛ(38)					
780634	550 349,60	1 454 005,12	Фотограмметрический метод	25,00	—
780635	550 357,56	1 454 007,16		25,00	
780636	550 367,22	1 454 010,92		25,00	
780637	550 374,72	1 454 014,14		25,00	
780638	550 382,64	1 454 016,56		25,00	
780639	550 387,64	1 454 018,28		25,00	
780640	550 393,20	1 454 021,70		25,00	
780641	550 394,24	1 454 027,84		25,00	
780642	550 394,98	1 454 041,44		25,00	
780643	550 394,74	1 454 051,28		25,00	
780644	550 396,10	1 454 061,18		25,00	
780645	550 396,16	1 454 069,46		25,00	
780646	550 394,50	1 454 072,16		25,00	
780647	550 389,54	1 454 073,60		25,00	
780648	550 383,62	1 454 074,96		25,00	
780649	550 376,08	1 454 075,06		25,00	
780650	550 364,22	1 454 073,18		25,00	
780651	550 355,70	1 454 070,98		25,00	
780652	550 346,04	1 454 067,32		25,00	
780653	550 337,16	1 454 062,08		25,00	
780654	550 337,26	1 454 057,14		25,00	
780655	550 339,42	1 454 044,76		25,00	
780656	550 343,52	1 454 034,38		25,00	
780657	550 346,14	1 454 029,04		25,00	
780658	550 348,00	1 454 020,32		25,00	
780659	550 347,56	1 454 014,02		25,00	
780660	550 347,50	1 454 008,10		25,00	
780634	550 349,60	1 454 005,12		25,00	
Терзона ГЛ(39)					
780661	549 952,84	1 453 725,74	Фотограмметрический метод	25,00	—
780662	549 972,50	1 453 742,58		25,00	
780663	549 972,68	1 453 753,74		25,00	
780664	549 974,56	1 453 757,76		25,00	
780665	549 977,40	1 453 759,78		25,00	
780666	549 956,80	1 453 767,52		25,00	
780667	549 951,40	1 453 768,58		25,00	
780668	549 945,28	1 453 768,16		25,00	
780669	549 934,22	1 453 766,88		25,00	
780670	549 917,70	1 453 765,22		25,00	
780671	549 904,46	1 453 762,82		25,00	
780672	549 892,38	1 453 760,08		25,00	
780673	549 882,08	1 453 756,28		25,00	
780674	549 872,18	1 453 751,74		25,00	
780675	549 862,10	1 453 745,90		25,00	
780676	549 867,96	1 453 745,20		25,00	
780677	549 877,76	1 453 744,80		25,00	
780678	549 886,64	1 453 743,54		25,00	
780679	549 892,46	1 453 741,64		25,00	
780680	549 903,90	1 453 735,04		25,00	
780681	549 909,66	1 453 733,50		25,00	
780682	549 918,44	1 453 733,22		25,00	
780683	549 926,50	1 453 733,48		25,00	
780684	549 932,56	1 453 732,80		25,00	

Раздел 2

Сведения о местоположении границ объекта					
1	2	3	4	5	6
780685	549 938,34	1 453 730,20	Фотограмметрический метод	25,00	—
780686	549 943,88	1 453 727,20		25,00	
780687	549 951,54	1 453 725,82		25,00	
780661	549 952,84	1 453 725,74		25,00	
Терзона ГЛ(40)					
780688	550 641,24	1 454 008,76	Фотограмметрический метод	25,00	—
780689	550 630,40	1 454 014,32		25,00	
780690	550 612,18	1 454 021,74		25,00	
780691	550 589,68	1 454 029,56		25,00	
780692	550 579,22	1 454 028,96		25,00	
780693	550 571,08	1 454 027,30		25,00	
780694	550 585,76	1 453 974,28		25,00	
780695	550 586,40	1 453 974,90		25,00	
780696	550 588,80	1 453 979,02		25,00	
780697	550 590,80	1 453 982,46		25,00	
780698	550 592,78	1 453 984,26		25,00	
780699	550 595,10	1 453 984,80		25,00	
780700	550 600,10	1 453 984,82		25,00	
780701	550 606,04	1 453 981,86		25,00	
780702	550 609,62	1 453 978,14		25,00	
780703	550 615,58	1 453 972,08		25,00	
780704	550 619,18	1 453 969,64		25,00	
780705	550 622,88	1 453 968,76		25,00	
780706	550 627,92	1 453 968,48		25,00	
780707	550 632,02	1 453 968,58		25,00	
780708	550 635,74	1 453 969,18		25,00	
780709	550 637,60	1 453 972,38		25,00	
780710	550 638,62	1 453 983,08		25,00	
780711	550 640,36	1 453 992,84		25,00	
780712	550 641,32	1 454 002,86		25,00	
780688	550 641,24	1 454 008,76		25,00	
Терзона ГЛ(41)					
780713	550 201,90	1 453 760,24	Фотограмметрический метод	25,00	—
780714	550 210,96	1 453 761,54		25,00	
780715	550 210,88	1 453 762,22		25,00	
780716	550 209,46	1 453 762,22		25,00	
780717	550 207,82	1 453 762,32		25,00	
780718	550 206,16	1 453 762,62		25,00	
780719	550 204,52	1 453 763,02		25,00	
780720	550 202,96	1 453 763,54		25,00	
780721	550 201,48	1 453 764,18		25,00	
780722	550 200,00	1 453 764,94		25,00	
780723	550 198,64	1 453 765,82		25,00	
780724	550 197,30	1 453 766,90		25,00	
780725	550 196,10	1 453 768,00		25,00	
780726	550 194,98	1 453 769,14		25,00	
780727	550 185,50	1 453 780,34		25,00	
780728	550 184,22	1 453 780,08		25,00	
780729	550 177,28	1 453 776,52		25,00	
780730	550 172,04	1 453 776,12		25,00	
780731	550 158,18	1 453 777,76		25,00	
780732	550 156,10	1 453 779,60		25,00	
780733	550 156,20	1 453 785,42		25,00	
780734	550 155,76	1 453 788,84		25,00	
780735	550 153,68	1 453 791,50		25,00	

Раздел 2

Сведения о местоположении границ объекта					
1	2	3	4	5	6
780736	550 149,92	1 453 793,84	Фотограмметрический метод	25,00	—
780737	550 143,42	1 453 794,66		25,00	
780738	550 136,08	1 453 794,08		25,00	
780739	550 127,16	1 453 790,26		25,00	
780740	550 123,20	1 453 789,62		25,00	
780741	550 113,50	1 453 791,22		25,00	
780742	550 095,08	1 453 794,74		25,00	
780743	550 079,18	1 453 781,06		25,00	
780744	550 077,90	1 453 771,82		25,00	
780745	550 077,64	1 453 769,64		25,00	
780746	550 078,22	1 453 768,82		25,00	
780747	550 079,94	1 453 768,02		25,00	
780748	550 083,80	1 453 767,34		25,00	
780749	550 093,54	1 453 765,62		25,00	
780750	550 100,30	1 453 764,68		25,00	
780751	550 112,24	1 453 763,12		25,00	
780752	550 113,76	1 453 775,94		25,00	
780753	550 116,10	1 453 779,38		25,00	
780754	550 118,56	1 453 780,08		25,00	
780755	550 121,64	1 453 779,46		25,00	
780756	550 124,72	1 453 777,12		25,00	
780757	550 126,18	1 453 773,98		25,00	
780758	550 127,06	1 453 769,86		25,00	
780759	550 131,84	1 453 761,58		25,00	
780760	550 152,94	1 453 758,94	25,00		
780713	550 201,90	1 453 760,24	25,00		
Терзона ГЛ(42)					
780761	552 118,58	1 453 187,54	Фотограмметрический метод	25,00	—
780762	552 060,82	1 453 160,34		25,00	
780763	552 057,58	1 453 158,78		25,00	
780764	552 054,30	1 453 157,52		25,00	
780765	552 050,94	1 453 156,26		25,00	
780766	552 009,66	1 453 141,88		25,00	
780767	552 014,52	1 453 135,16		25,00	
780768	552 025,66	1 453 131,04		25,00	
780769	552 034,96	1 453 132,84		25,00	
780770	552 049,62	1 453 143,22		25,00	
780771	552 061,08	1 453 153,02		25,00	
780772	552 069,60	1 453 152,16		25,00	
780773	552 071,48	1 453 144,16		25,00	
780774	552 076,06	1 453 142,18		25,00	
780775	552 077,30	1 453 137,60		25,00	
780776	552 087,46	1 453 134,44		25,00	
780777	552 095,82	1 453 134,34		25,00	
780778	552 102,58	1 453 136,38		25,00	
780779	552 110,56	1 453 142,98		25,00	
780780	552 114,80	1 453 147,16		25,00	
780781	552 116,54	1 453 155,94		25,00	
780782	552 117,68	1 453 165,34		25,00	
780783	552 118,84	1 453 172,72		25,00	
780784	552 118,96	1 453 179,58		25,00	
780761	552 118,58	1 453 187,54	25,00		
Терзона ГЛ(43)					
780785	551 036,86	1 453 833,60	Фотограмметрический метод	25,00	—
780786	551 037,86	1 453 836,22		25,00	

Раздел 2

Сведения о местоположении границ объекта					
1	2	3	4	5	6
780787	551 039,72	1 453 840,16	Фотограмметрический метод	25,00	—
780788	551 042,70	1 453 843,26		25,00	
780789	551 044,14	1 453 845,40		25,00	
780790	551 044,50	1 453 854,20		25,00	
780791	551 045,10	1 453 859,92		25,00	
780792	551 045,58	1 453 867,30		25,00	
780793	551 046,16	1 453 871,20		25,00	
780794	551 047,94	1 453 874,70		25,00	
780795	551 048,40	1 453 880,42		25,00	
780796	551 047,92	1 453 884,30		25,00	
780797	551 045,92	1 453 888,78		25,00	
780798	551 042,96	1 453 891,16		25,00	
780799	551 027,08	1 453 893,95		25,00	
780800	550 991,88	1 453 898,45		25,00	
780801	550 983,98	1 453 899,02		25,00	
780802	550 977,10	1 453 899,14		25,00	
780803	550 973,10	1 453 898,22		25,00	
780804	550 969,42	1 453 894,04		25,00	
780805	550 968,58	1 453 889,38		25,00	
780806	550 970,80	1 453 885,68		25,00	
780807	550 975,34	1 453 883,10		25,00	
780808	550 979,88	1 453 881,12		25,00	
780809	550 982,04	1 453 881,16		25,00	
780810	550 984,82	1 453 882,70		25,00	
780811	550 986,24	1 453 884,16		25,00	
780812	550 989,22	1 453 886,10		25,00	
780813	550 993,78	1 453 886,32		25,00	
780814	550 998,74	1 453 886,34		25,00	
780815	551 003,40	1 453 884,50		25,00	
780816	551 008,98	1 453 882,00		25,00	
780817	551 014,20	1 453 878,86		25,00	
780818	551 015,78	1 453 874,58		25,00	
780819	551 015,86	1 453 870,66		25,00	
780820	551 016,58	1 453 867,48		25,00	
780821	551 017,56	1 453 862,74		25,00	
780822	551 016,44	1 453 860,74		25,00	
780823	551 015,38	1 453 856,82		25,00	
780824	551 016,18	1 453 854,04		25,00	
780825	551 016,04	1 453 851,12		25,00	
780826	551 016,10	1 453 849,84		25,00	
780827	551 017,06	1 453 849,54		25,00	
780785	551 036,86	1 453 833,60		25,00	
Терзона ГЛ(44)					
780828	549 972,38	1 453 837,56	Фотограмметрический метод	25,00	—
780829	549 975,24	1 453 826,94		25,00	
780830	550 017,00	1 453 841,20		25,00	
780831	550 035,64	1 453 847,62		25,00	
780832	550 031,22	1 453 858,08		25,00	
780833	550 019,16	1 453 880,30		25,00	
780834	550 008,82	1 453 876,00		25,00	
780835	550 002,04	1 453 872,72		25,00	
780836	549 993,76	1 453 867,58		25,00	
780837	549 985,42	1 453 862,58		25,00	
780838	549 978,82	1 453 858,64		25,00	
780839	549 970,58	1 453 854,98		25,00	

Раздел 2

Сведения о местоположении границ объекта					
1	2	3	4	5	6
780840	549 962,06	1 453 853,28	Фотограмметрический метод	25,00	—
780841	549 964,36	1 453 849,50		25,00	
780842	549 965,44	1 453 845,04		25,00	
780843	549 967,78	1 453 842,38		25,00	
780844	549 972,38	1 453 839,82		25,00	
780828	549 972,38	1 453 837,56		25,00	
Терзона ГЛ(45)					
780845	550 358,80	1 452 977,32	Фотограмметрический метод	25,00	—
780846	550 367,76	1 452 939,40		25,00	
780847	550 371,94	1 452 922,38		25,00	
780848	550 381,80	1 452 891,26		25,00	
780849	550 396,46	1 452 862,64		25,00	
780850	550 415,42	1 452 841,48		25,00	
780851	550 424,06	1 452 828,50		25,00	
780852	550 432,30	1 452 815,92		25,00	
780853	550 442,72	1 452 803,56		25,00	
780845	550 358,80	1 452 977,32		25,00	
Терзона ГЛ(46)					
780854	550 602,72	1 453 810,34	Фотограмметрический метод	25,00	—
780855	550 600,92	1 453 788,72		25,00	
780856	550 604,64	1 453 787,92		25,00	
780857	550 612,42	1 453 786,72		25,00	
780858	550 617,70	1 453 786,00		25,00	
780859	550 619,62	1 453 788,26		25,00	
780860	550 617,19	1 453 797,64		25,00	
780861	550 616,68	1 453 807,14		25,00	
780862	550 615,74	1 453 808,84		25,00	
780863	550 615,20	1 453 809,48		25,00	
780864	550 610,98	1 453 813,80		25,00	
780865	550 606,68	1 453 817,42		25,00	
780866	550 604,78	1 453 823,10		25,00	
780867	550 606,44	1 453 826,36		25,00	
780868	550 611,40	1 453 830,20		25,00	
780869	550 615,34	1 453 837,92		25,00	
780870	550 617,80	1 453 846,86		25,00	
780871	550 620,10	1 453 858,20		25,00	
780872	550 622,92	1 453 864,80		25,00	
780873	550 627,78	1 453 875,60		25,00	
780874	550 631,18	1 453 886,70		25,00	
780875	550 633,48	1 453 894,74		25,00	
780876	550 633,06	1 453 899,98		25,00	
780877	550 629,36	1 453 903,70		25,00	
780878	550 622,46	1 453 907,72		25,00	
780879	550 615,44	1 453 909,50		25,00	
780880	550 604,42	1 453 910,18		25,00	
780881	550 603,60	1 453 910,06		25,00	
780882	550 608,44	1 453 893,16		25,00	
780883	550 608,52	1 453 892,66		25,00	
780884	550 608,86	1 453 891,02		25,00	
780885	550 609,04	1 453 889,40		25,00	
780886	550 609,06	1 453 887,78		25,00	
780887	550 608,98	1 453 886,04		25,00	
780854	550 602,72	1 453 810,34		25,00	
Терзона ГЛ(47)					
780888	549 841,20	1 453 710,46	Фотограмметрический метод	25,00	—

Раздел 2

Сведения о местоположении границ объекта					
1	2	3	4	5	6
780889	549 907,28	1 453 719,10	Фотограмметрический метод	25,00	—
780890	549 942,64	1 453 723,98		25,00	
780891	549 935,36	1 453 727,16		25,00	
780892	549 928,96	1 453 728,88		25,00	
780893	549 917,56	1 453 728,92		25,00	
780894	549 910,86	1 453 729,28		25,00	
780895	549 903,64	1 453 730,80		25,00	
780896	549 891,52	1 453 737,80		25,00	
780897	549 881,72	1 453 740,82		25,00	
780898	549 874,24	1 453 741,20		25,00	
780899	549 862,22	1 453 741,24		25,00	
780900	549 858,38	1 453 740,04		25,00	
780901	549 854,08	1 453 736,28		25,00	
780902	549 847,82	1 453 727,32		25,00	
780903	549 842,74	1 453 721,88		25,00	
780904	549 837,24	1 453 718,46	25,00		
780888	549 841,20	1 453 710,46	25,00		
Терзона ГЛ(48)					
780905	550 332,96	1 454 060,16	Фотограмметрический метод	25,00	—
780906	550 330,52	1 454 059,30		25,00	
780907	550 326,04	1 454 057,72		25,00	
780908	550 321,36	1 454 056,60		25,00	
780909	550 316,12	1 454 054,36		25,00	
780910	550 309,88	1 454 050,88		25,00	
780911	550 309,04	1 454 046,50		25,00	
780912	550 311,46	1 454 042,30		25,00	
780913	550 315,88	1 454 037,64		25,00	
780914	550 319,44	1 454 031,50		25,00	
780915	550 317,58	1 454 026,96		25,00	
780916	550 314,00	1 454 025,40		25,00	
780917	550 308,20	1 454 022,40		25,00	
780918	550 303,56	1 454 019,54		25,00	
780919	550 301,48	1 454 014,62		25,00	
780920	550 300,54	1 454 000,42		25,00	
780921	550 303,46	1 454 002,92		25,00	
780922	550 308,06	1 454 003,96		25,00	
780923	550 325,58	1 454 004,12		25,00	
780924	550 331,12	1 454 005,24		25,00	
780925	550 339,92	1 454 007,60		25,00	
780926	550 342,70	1 454 009,32		25,00	
780927	550 343,86	1 454 014,28		25,00	
780928	550 344,48	1 454 019,78		25,00	
780929	550 343,92	1 454 025,40		25,00	
780930	550 342,36	1 454 031,14		25,00	
780931	550 337,76	1 454 040,12		25,00	
780932	550 334,86	1 454 048,70		25,00	
780905	550 332,96	1 454 060,16		25,00	
Терзона ГЛ(49)					
780933	549 988,73	1 453 804,08	Фотограмметрический метод	25,00	—
780934	550 008,88	1 453 773,73		25,00	
780935	550 056,60	1 453 814,56		25,00	
780936	550 049,64	1 453 825,10		25,00	
780937	550 025,38	1 453 816,59		25,00	
780933	549 988,73	1 453 804,08		25,00	
Терзона ГЛ(50)					

Раздел 2

Сведения о местоположении границ объекта					
1	2	3	4	5	6
780938	550 186,32	1 453 907,20	Фотограмметрический метод	25,00	—
780939	550 188,46	1 453 896,10		25,00	
780940	550 213,36	1 453 902,57		25,00	
780941	550 245,72	1 453 909,89		25,00	
780942	550 243,58	1 453 920,90		25,00	
780943	550 241,72	1 453 925,94		25,00	
780944	550 240,44	1 453 928,18		25,00	
780945	550 238,58	1 453 930,16		25,00	
780946	550 235,58	1 453 932,80		25,00	
780947	550 231,90	1 453 933,38		25,00	
780948	550 216,18	1 453 932,32		25,00	
780949	550 200,74	1 453 928,64		25,00	
780950	550 193,64	1 453 925,06		25,00	
780951	550 188,58	1 453 919,72		25,00	
780952	550 185,92	1 453 910,34	25,00		
780938	550 186,32	1 453 907,20	25,00		
Терзона ГЛ(51)					
780953	552 379,03	1 453 261,39	Фотограмметрический метод	25,00	—
780954	552 383,09	1 453 298,24		25,00	
780955	552 367,67	1 453 300,95		25,00	
780956	552 363,38	1 453 297,50		25,00	
780957	552 319,43	1 453 282,21		25,00	
780958	552 320,22	1 453 281,92		25,00	
780959	552 322,44	1 453 276,10		25,00	
780960	552 333,66	1 453 271,44		25,00	
780961	552 348,28	1 453 266,76		25,00	
780962	552 360,80	1 453 265,42		25,00	
780963	552 369,92	1 453 265,24		25,00	
780953	552 379,03	1 453 261,39		25,00	
Терзона ГЛ(52)					
780964	550 298,76	1 453 994,10	Фотограмметрический метод	25,00	—
780965	550 293,12	1 453 993,12		25,00	
780966	550 286,56	1 453 992,34		25,00	
780967	550 282,10	1 453 993,10		25,00	
780968	550 278,94	1 453 994,82		25,00	
780969	550 278,48	1 453 997,72		25,00	
780970	550 280,56	1 454 003,86		25,00	
780971	550 282,16	1 454 008,42		25,00	
780972	550 281,60	1 454 011,60		25,00	
780973	550 278,70	1 454 013,02		25,00	
780974	550 270,70	1 454 015,50		25,00	
780975	550 265,16	1 454 016,04		25,00	
780976	550 259,34	1 454 014,68		25,00	
780977	550 254,86	1 454 012,24		25,00	
780978	550 248,32	1 454 006,74		25,00	
780979	550 245,66	1 454 001,22		25,00	
780980	550 244,74	1 453 999,22		25,00	
780981	550 250,52	1 453 992,76		25,00	
780982	550 255,44	1 453 985,88		25,00	
780983	550 262,44	1 453 977,54		25,00	
780984	550 272,14	1 453 968,40		25,00	
780985	550 274,50	1 453 968,76		25,00	
780986	550 278,70	1 453 969,50		25,00	
780987	550 283,20	1 453 971,30		25,00	
780988	550 287,52	1 453 973,54		25,00	

Раздел 2

Сведения о местоположении границ объекта					
1	2	3	4	5	6
780989	550 292,16	1 453 977,08	Фотограмметрический метод	25,00	—
780990	550 296,82	1 453 980,60		25,00	
780991	550 300,24	1 453 984,68		25,00	
780964	550 298,76	1 453 994,10		25,00	
Терзона ГЛ(53)					
780992	549 929,04	1 453 830,12	Фотограмметрический метод	25,00	—
780993	549 935,34	1 453 834,58		25,00	
780994	549 940,46	1 453 839,64		25,00	
780995	549 944,14	1 453 844,10		25,00	
780996	549 946,72	1 453 848,04		25,00	
780997	549 948,70	1 453 852,54		25,00	
780998	549 943,94	1 453 852,70		25,00	
780999	549 936,14	1 453 851,14		25,00	
781000	549 922,18	1 453 848,06		25,00	
781001	549 908,80	1 453 845,90		25,00	
781002	549 894,70	1 453 842,86		25,00	
781003	549 882,38	1 453 836,42		25,00	
781004	549 867,76	1 453 827,45		25,00	
781005	549 896,14	1 453 818,82		25,00	
780992	549 929,04	1 453 830,12		25,00	
Терзона ГЛ(54)					
781006	550 941,88	1 453 893,56	Фотограмметрический метод	25,00	—
781007	550 939,62	1 453 895,62		25,00	
781008	550 936,12	1 453 897,44		25,00	
781009	550 930,40	1 453 899,04		25,00	
781010	550 925,90	1 453 897,88		25,00	
781011	550 924,26	1 453 891,02		25,00	
781012	550 923,36	1 453 884,20		25,00	
781013	550 921,62	1 453 878,04		25,00	
781014	550 921,04	1 453 868,42		25,00	
781015	550 919,96	1 453 860,24		25,00	
781016	550 919,86	1 453 852,92		25,00	
781017	550 920,40	1 453 849,86		25,00	
781018	550 925,88	1 453 847,08		25,00	
781019	550 931,82	1 453 845,50		25,00	
781020	550 934,44	1 453 845,46		25,00	
781021	550 939,64	1 453 846,42		25,00	
781022	550 944,68	1 453 848,30		25,00	
781023	550 949,24	1 453 851,70		25,00	
781024	550 950,74	1 453 855,26		25,00	
781025	550 950,30	1 453 860,20		25,00	
781026	550 949,76	1 453 864,38		25,00	
781027	550 946,82	1 453 871,40		25,00	
781028	550 945,60	1 453 878,42		25,00	
781029	550 943,82	1 453 884,02		25,00	
781030	550 942,12	1 453 889,08		25,00	
781006	550 941,88	1 453 893,56		25,00	
Терзона ГЛ(55)					
781031	550 562,18	1 453 878,50	Фотограмметрический метод	25,00	—
781032	550 559,18	1 453 878,04		25,00	
781033	550 552,18	1 453 867,82		25,00	
781034	550 548,66	1 453 857,40		25,00	
781035	550 548,86	1 453 821,58		25,00	
781036	550 551,66	1 453 810,34		25,00	
781037	550 552,62	1 453 806,28		25,00	

Раздел 2

Сведения о местоположении границ объекта					
1	2	3	4	5	6
781038	550 559,58	1 453 803,24	Фотограмметрический метод	25,00	—
781039	550 561,88	1 453 802,42		25,00	
781040	550 562,64	1 453 811,30		25,00	
781041	550 568,28	1 453 878,44		25,00	
781042	550 567,04	1 453 878,40		25,00	
781031	550 562,18	1 453 878,50		25,00	
Терзона ГЛ(56)					
781043	549 660,40	1 453 695,20	Фотограмметрический метод	25,00	—
781044	549 616,92	1 453 679,68		25,00	
781045	549 662,66	1 453 686,04		25,00	
781046	549 716,52	1 453 693,58		25,00	
781047	549 716,62	1 453 693,76		25,00	
781048	549 717,62	1 453 698,34		25,00	
781049	549 716,22	1 453 702,30		25,00	
781050	549 710,90	1 453 706,92		25,00	
781051	549 706,14	1 453 710,14		25,00	
781043	549 660,40	1 453 695,20		25,00	
Терзона ГЛ(57)					
781052	550 238,92	1 453 971,66	Фотограмметрический метод	25,00	—
781053	550 204,04	1 454 009,36		25,00	
781054	550 197,76	1 454 009,86		25,00	
781055	550 196,68	1 454 009,84		25,00	
781056	550 188,22	1 453 987,74		25,00	
781057	550 189,76	1 453 987,30		25,00	
781058	550 198,22	1 453 984,88		25,00	
781059	550 207,96	1 453 980,68		25,00	
781060	550 214,04	1 453 977,42		25,00	
781061	550 221,68	1 453 973,42		25,00	
781062	550 228,96	1 453 971,58		25,00	
781052	550 238,92	1 453 971,66		25,00	
Терзона ГЛ(58)					
781063	549 936,24	1 453 644,24	Фотограмметрический метод	25,00	—
781064	549 936,74	1 453 644,10		25,00	
781065	549 937,74	1 453 643,80		25,00	
781066	549 960,94	1 453 629,72		25,00	
781067	550 021,87	1 453 636,86		25,00	
781068	549 981,28	1 453 645,08		25,00	
781069	549 967,54	1 453 646,84		25,00	
781070	549 946,94	1 453 647,42		25,00	
781071	549 940,64	1 453 646,08		25,00	
781063	549 936,24	1 453 644,24		25,00	
Терзона ГЛ(59)					
781072	550 151,42	1 453 820,62	Фотограмметрический метод	25,00	—
781073	550 134,48	1 453 840,62		25,00	
781074	550 131,78	1 453 839,72		25,00	
781075	550 125,86	1 453 824,20		25,00	
781076	550 125,54	1 453 823,52		25,00	
781077	550 125,20	1 453 822,74		25,00	
781078	550 124,76	1 453 822,06		25,00	
781079	550 124,38	1 453 821,34		25,00	
781080	550 123,98	1 453 820,66		25,00	
781081	550 123,50	1 453 820,00		25,00	
781082	550 123,04	1 453 819,34		25,00	
781083	550 122,48	1 453 818,66		25,00	
781084	550 121,92	1 453 818,06		25,00	

Раздел 2

Сведения о местоположении границ объекта					
1	2	3	4	5	6
781085	550 121,36	1 453 817,42	Фотограмметрический метод	25,00	—
781086	550 120,78	1 453 816,86		25,00	
781087	550 120,14	1 453 816,26		25,00	
781088	550 117,12	1 453 813,64		25,00	
781089	550 116,92	1 453 810,96		25,00	
781090	550 118,44	1 453 806,30		25,00	
781091	550 121,30	1 453 805,36		25,00	
781092	550 127,20	1 453 808,14		25,00	
781093	550 137,42	1 453 813,18		25,00	
781094	550 143,92	1 453 815,80		25,00	
781095	550 149,20	1 453 818,66		25,00	
781072	550 151,42	1 453 820,62		25,00	
Терзона ГЛ(60)					
781096	552 447,62	1 450 418,64	Фотограмметрический метод	25,00	—
781097	552 446,76	1 450 430,46		25,00	
781098	552 449,36	1 450 447,04		25,00	
781099	552 449,44	1 450 453,32		25,00	
781100	552 448,94	1 450 461,58		25,00	
781101	552 449,08	1 450 471,82		25,00	
781102	552 449,14	1 450 474,08		25,00	
781103	552 425,90	1 450 457,92		25,00	
781104	552 427,08	1 450 456,68		25,00	
781105	552 432,18	1 450 450,08		25,00	
781106	552 436,76	1 450 443,34		25,00	
781107	552 440,80	1 450 436,12		25,00	
781108	552 444,24	1 450 428,40		25,00	
781109	552 447,06	1 450 420,70		25,00	
781096	552 447,62	1 450 418,64		25,00	
Терзона ГЛ(61)					
781110	550 248,72	1 453 970,92	Фотограмметрический метод	25,00	—
781111	550 253,10	1 453 977,16		25,00	
781112	550 251,32	1 453 981,32		25,00	
781113	550 244,88	1 453 988,22		25,00	
781114	550 237,10	1 453 996,30		25,00	
781115	550 231,12	1 454 003,58		25,00	
781116	550 225,52	1 454 009,14		25,00	
781117	550 219,42	1 454 010,62		25,00	
781118	550 213,50	1 454 010,76		25,00	
781119	550 209,36	1 454 010,38		25,00	
781120	550 210,32	1 454 008,04		25,00	
781110	550 248,72	1 453 970,92		25,00	
Терзона ГЛ(62)					
781121	550 344,74	1 454 001,44	Фотограмметрический метод	25,00	—
781122	550 343,54	1 454 002,88		25,00	
781123	550 340,24	1 454 003,20		25,00	
781124	550 335,24	1 454 002,56		25,00	
781125	550 324,06	1 454 000,92		25,00	
781126	550 310,58	1 453 999,90		25,00	
781127	550 307,48	1 453 999,14		25,00	
781128	550 305,34	1 453 997,16		25,00	
781129	550 305,68	1 453 984,10		25,00	
781130	550 308,54	1 453 984,58		25,00	
781131	550 313,74	1 453 986,48		25,00	
781132	550 322,28	1 453 989,08		25,00	
781133	550 328,92	1 453 992,18		25,00	

Раздел 2

Сведения о местоположении границ объекта					
1	2	3	4	5	6
781134	550 335,34	1 453 995,74	Фотограмметрический метод	25,00	—
781121	550 344,74	1 454 001,44		25,00	
Терзона ГЛ(63)					
781135	550 396,26	1 453 625,96	Фотограмметрический метод	25,00	—
781136	550 396,56	1 453 626,36		25,00	
781137	550 402,20	1 453 632,44		25,00	
781138	550 408,36	1 453 638,00		25,00	
781139	550 414,94	1 453 642,94		25,00	
781140	550 421,92	1 453 647,50		25,00	
781141	550 426,80	1 453 650,00		25,00	
781142	550 419,42	1 453 648,76		25,00	
781143	550 412,72	1 453 647,68		25,00	
781144	550 402,36	1 453 644,24		25,00	
781145	550 390,56	1 453 639,96		25,00	
781146	550 385,86	1 453 637,46		25,00	
781147	550 386,50	1 453 633,44		25,00	
781148	550 390,94	1 453 629,00		25,00	
781149	550 394,92	1 453 626,28		25,00	
781135	550 396,26	1 453 625,96		25,00	
Терзона ГЛ(64)					
781150	550 480,84	1 453 683,12	Фотограмметрический метод	25,00	—
781151	550 479,34	1 453 684,64		25,00	
781152	550 473,06	1 453 686,22		25,00	
781153	550 468,66	1 453 687,18		25,00	
781154	550 463,56	1 453 688,64		25,00	
781155	550 456,24	1 453 689,82		25,00	
781156	550 453,38	1 453 689,58		25,00	
781157	550 452,04	1 453 688,24		25,00	
781158	550 454,22	1 453 686,56		25,00	
781159	550 457,48	1 453 684,46		25,00	
781160	550 460,44	1 453 682,76		25,00	
781161	550 464,44	1 453 680,66		25,00	
781162	550 469,42	1 453 679,12		25,00	
781163	550 472,68	1 453 678,88		25,00	
781164	550 475,74	1 453 679,48		25,00	
781165	550 479,70	1 453 681,84		25,00	
781150	550 480,84	1 453 683,12	25,00		
Терзона ГЛ(65)					
781166	550 360,04	1 453 785,32	Фотограмметрический метод	25,00	—
781167	550 360,80	1 453 786,88		25,00	
781168	550 360,44	1 453 788,42		25,00	
781169	550 358,02	1 453 790,52		25,00	
781170	550 349,16	1 453 792,70		25,00	
781171	550 342,72	1 453 793,90		25,00	
781172	550 336,12	1 453 794,16		25,00	
781173	550 332,32	1 453 792,56		25,00	
781174	550 332,44	1 453 790,34		25,00	
781175	550 334,44	1 453 788,78		25,00	
781176	550 342,30	1 453 787,58		25,00	
781177	550 349,92	1 453 785,66		25,00	
781178	550 357,64	1 453 784,68		25,00	
781166	550 360,04	1 453 785,32		25,00	
Терзона ГЛ(66)					
781179	550 663,20	1 453 972,28	Фотограмметрический метод	25,00	—
781180	550 662,38	1 453 975,58		25,00	

Раздел 2

Сведения о местоположении границ объекта					
1	2	3	4	5	6
781181	550 660,36	1 453 976,76	Фотограмметрический метод	25,00	—
781182	550 656,64	1 453 977,68		25,00	
781183	550 651,32	1 453 976,68		25,00	
781184	550 648,64	1 453 975,42		25,00	
781185	550 647,86	1 453 972,92		25,00	
781186	550 649,74	1 453 970,44		25,00	
781187	550 653,42	1 453 968,74		25,00	
781188	550 659,40	1 453 968,74		25,00	
781189	550 661,62	1 453 969,86		25,00	
781179	550 663,20	1 453 972,28		25,00	
Терзона ГЛ(67)					
781190	550 521,50	1 454 213,94	Фотограмметрический метод	25,00	—
781191	550 522,90	1 454 207,96		25,00	
781192	550 524,80	1 454 209,82		25,00	
781193	550 535,38	1 454 218,76		25,00	
781190	550 521,50	1 454 213,94		25,00	
3. Сведения о характерных точках части (частей) границы объекта					
1	2	3	4	5	6
—	—	—	—	—	—

Раздел 3

Сведения о местоположении измененных (уточненных) границ объекта

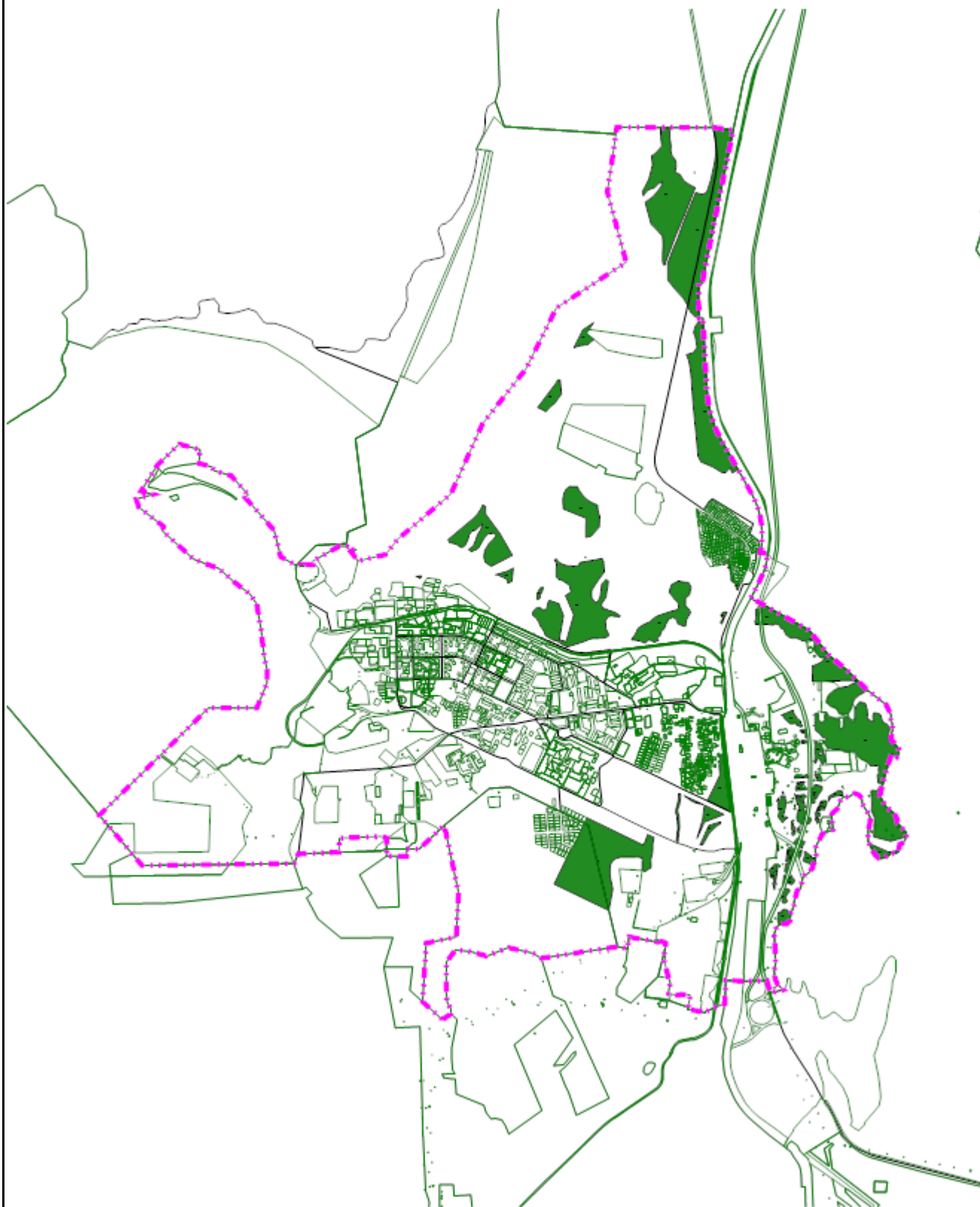
1. Система координат МСК-51

2. Сведения о характерных точках границ объекта

Обозначение характерных точек границы	Существующие координаты, м		Измененные (уточненные) координаты, м		Метод определения координат характерной точки	Средняя квадратическа я погрешность положения характерной точки (Mt), м	Описание обозначения точки на местности (при наличии)
	X	Y	X	Y			
1	2	3	4	5	6	7	8
—	—	—	—	—	—	—	—
3. Сведения о характерных точках части (частей) границы объекта							
1	2	3	4	5	6	7	8
—	—	—	—	—	—	—	—

Раздел 4

План границ объекта



Масштаб 1:50 000

Подпись _____ Дата « 27 » марта 20 23 г.

Место для оттиска печати (при наличии) лица, составившего описание местоположения границ объекта

Прохождение границы		Описание прохождения границы
от точки	до точки	
1	2	3
—	—	—

ОПИСАНИЕ МЕСТОПОЛОЖЕНИЯ ГРАНИЦ
Зона резервных территорий (ЗР)

(наименование объекта, местоположение границ которого описано (далее - объект))

Раздел 1

Сведения об объекте		
№ п/п	Характеристики объекта	Описание характеристик
1	2	3
1	Местоположение объекта	Мурманская область, г Оленегорск
2	Площадь объекта ± величина погрешности определения площади ($P \pm \Delta P$)	$3\,108\,653\text{ м}^2 \pm 25\text{ м}^2$
3	Иные характеристики объекта	Вид объекта реестра границ: Территориальная зона Виды разрешенного использования земельных участков, расположенных в территориальной зоне: Основной вид разрешенного использования: Не установлено

Раздел 2

Сведения о местоположении границ объекта						
1. Система координат МСК-51						
2. Сведения о характерных точках границ объекта						
Обозначение характерных точек границ	Координаты, м		Метод определения координат характерной точки	Средняя квадратическая погрешность положения характерной точки (Mt), м	Описание обозначения точки на местности (при наличии)	
	X	Y				
1	2	3	4	5	6	
Терзона ЗР(1)						
1	568 896,20	1 454 278,78	Картометрический метод	25,00	—	
2	568 804,88	1 454 335,48		25,00		
3	568 708,70	1 454 659,36		25,00		
4	568 307,70	1 454 670,32		25,00		
5	568 317,44	1 454 702,38		25,00		
6	567 859,42	1 454 608,34		25,00		
7	567 935,02	1 454 436,76		25,00		
8	568 204,34	1 454 266,72		25,00		
9	568 365,68	1 454 264,16		25,00		
10	568 261,80	1 454 113,86		25,00		
11	568 307,38	1 454 080,90		25,00		
12	568 363,76	1 454 144,48		25,00		
13	568 425,60	1 454 263,24		25,00		
1	568 896,20	1 454 278,78	25,00			
Терзона ЗР(2)						
14	566 576,98	1 453 174,25	Картометрический метод	25,00	—	
15	566 613,73	1 453 236,38		25,00		
16	566 599,61	1 453 317,29		25,00		
17	566 598,76	1 453 322,19		25,00		
18	566 594,47	1 453 346,73		25,00		
19	566 454,58	1 453 423,65		25,00		
20	566 439,67	1 453 431,84		25,00		
21	566 126,30	1 453 604,15		25,00		
22	566 377,84	1 454 002,82		25,00		
23	566 322,47	1 454 016,29		25,00		
24	566 470,12	1 454 310,20		25,00		
25	566 149,67	1 454 162,24		25,00		
26	565 868,29	1 454 099,64		25,00		
27	565 498,76	1 454 026,17		25,00		
28	565 187,74	1 453 897,60		25,00		
29	565 367,27	1 453 897,22		25,00		
30	565 473,83	1 453 857,95		25,00		
31	565 669,20	1 453 789,33		25,00		
32	565 762,17	1 453 750,24		25,00		
33	565 829,33	1 453 703,18		25,00		
34	565 890,62	1 453 650,64		25,00		
35	565 988,93	1 453 609,87		25,00		
36	566 284,98	1 453 307,85		25,00		
37	566 294,67	1 453 299,42		25,00		
38	566 458,32	1 453 187,10		25,00		
14	566 576,98	1 453 174,25		25,00		
Терзона ЗР(3)						
39	556 661,14	1 446 536,08	Картометрический метод	25,00	—	
40	556 519,44	1 446 586,52		25,00		
41	556 399,53	1 446 603,80		25,00		
42	556 404,24	1 446 628,00		25,00		

Раздел 2

Сведения о местоположении границ объекта					
1	2	3	4	5	6
43	556 395,69	1 446 631,11	Картометрический метод	25,00	—
44	556 303,58	1 446 221,27		25,00	
45	556 307,50	1 446 129,21		25,00	
46	556 312,79	1 446 121,02		25,00	
47	556 486,71	1 446 153,43		25,00	
48	556 581,99	1 446 181,68		25,00	
49	556 675,58	1 446 272,19		25,00	
50	556 720,14	1 446 514,99		25,00	
39	556 661,14	1 446 536,08		25,00	
Терзона ЗР(4)					
51	551 963,54	1 445 478,44	Картометрический метод	25,00	—
52	551 949,98	1 445 592,58		25,00	
53	551 935,24	1 445 602,19		25,00	
54	551 416,72	1 445 958,33		25,00	
55	550 867,00	1 446 301,96		25,00	
56	550 518,50	1 446 529,43		25,00	
57	550 410,90	1 446 354,07		25,00	
58	550 377,19	1 446 254,72		25,00	
59	550 306,06	1 446 187,16		25,00	
60	550 098,95	1 445 856,88		25,00	
61	549 850,82	1 445 466,68		25,00	
62	550 883,28	1 444 856,16		25,00	
63	550 886,90	1 444 856,10		25,00	
64	550 917,44	1 444 855,62		25,00	
65	550 930,02	1 444 935,30		25,00	
66	550 966,42	1 445 083,02		25,00	
67	550 991,78	1 445 253,74		25,00	
68	551 061,30	1 445 332,52		25,00	
69	551 175,72	1 445 365,00		25,00	
70	551 174,18	1 445 262,36		25,00	
71	551 345,04	1 445 259,76		25,00	
72	551 459,98	1 445 326,44		25,00	
73	551 585,62	1 445 347,32		25,00	
74	551 734,36	1 445 390,70		25,00	
75	551 917,30	1 445 433,52		25,00	
51	551 963,54	1 445 478,44		25,00	
Терзона ЗР(5)					
824753	519 592,60	1 452 413,99	Картометрический метод	25,00	—
900266	518 947,54	1 452 024,75		0,20	
900267	518 871,66	1 451 921,81		0,20	
900268	518 870,19	1 451 915,93		0,20	
900269	518 864,89	1 451 910,81		0,20	
900270	518 821,31	1 451 853,53		0,20	
900271	518 835,79	1 451 824,84		0,20	
900272	518 819,65	1 451 813,98		0,20	
900273	518 805,45	1 451 838,16		0,20	
900274	518 620,40	1 451 711,29		0,20	
900275	518 616,59	1 451 717,11		0,20	
900276	518 602,48	1 451 716,06		0,20	
900277	518 589,68	1 451 712,20		0,20	
900278	518 577,66	1 451 704,86		0,20	
900279	518 572,13	1 451 698,81		0,20	
900280	518 581,26	1 451 686,12		0,20	
824750	518 008,21	1 451 304,11		25,00	
77	517 835,86	1 451 591,58		25,00	

Раздел 2

Сведения о местоположении границ объекта					
1	2	3	4	5	6
76	519 100,98	1 452 361,44	Картометрический метод	25,00	—
824753	519 592,60	1 452 413,99		25,00	
3. Сведения о характерных точках части (частей) границы объекта					
1	2	3	4	5	6
—	—	—	—	—	—

Раздел 3

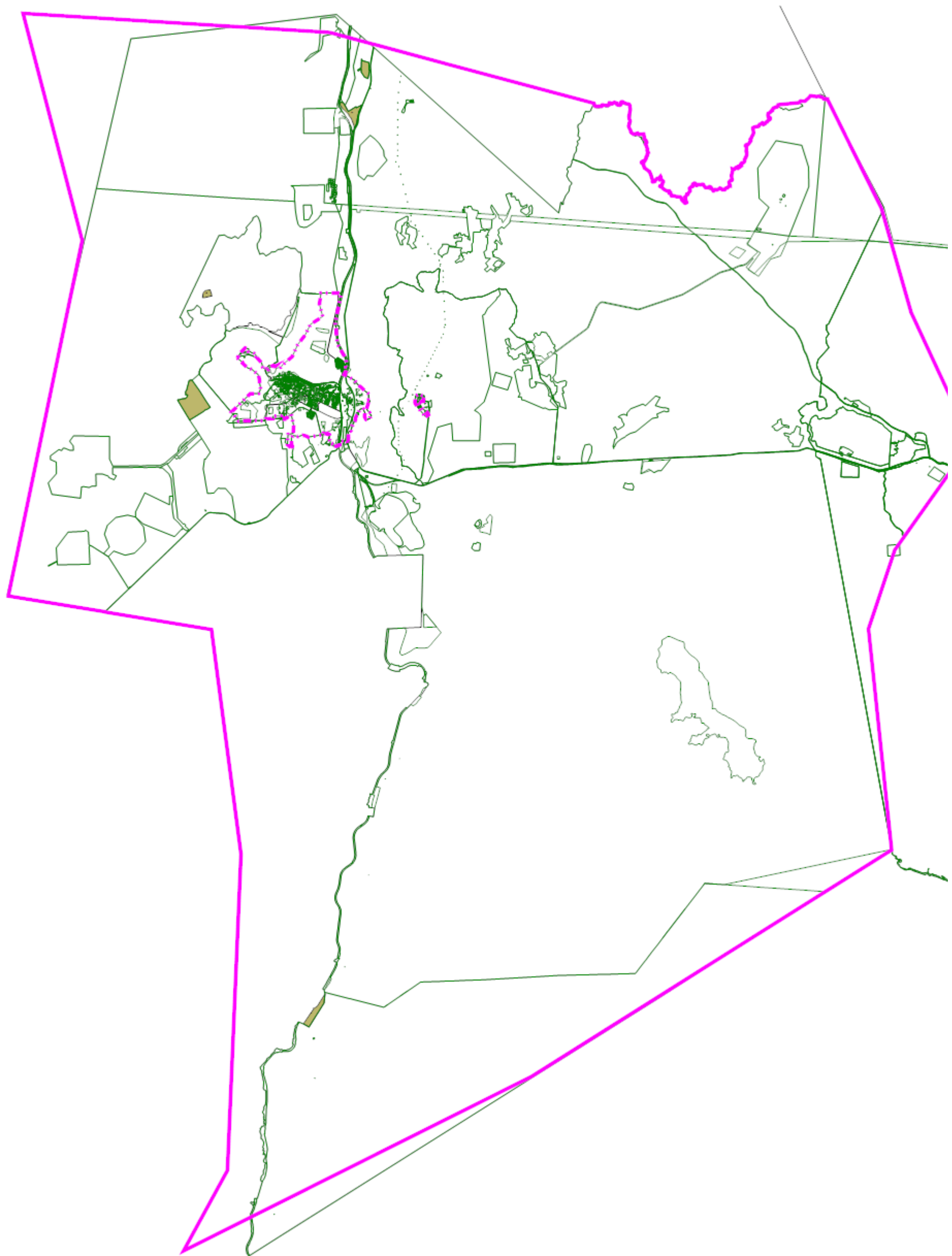
Сведения о местоположении измененных (уточненных) границ объекта

1. Система координат МСК-51

2. Сведения о характерных точках границ объекта

Обозначение характерных точек границы	Существующие координаты, м		Измененные (уточненные) координаты, м		Метод определения координат характерной точки	Средняя квадратическа я погрешность положения характерной точки (Mt), м	Описание обозначения точки на местности (при наличии)
	X	Y	X	Y			
1	2	3	4	5	6	7	8
—	—	—	—	—	—	—	—
3. Сведения о характерных точках части (частей) границы объекта							
1	2	3	4	5	6	7	8
—	—	—	—	—	—	—	—

Розділ 4
План границь об'єкта



Масштаб 1:20000

Підпис _____ Дата « 21 » _____ марта 20 23 г.

Місце для отиску печат (при наявності) ліца, составившего описание местоположения границь об'єкта

Прохождение границы		Описание прохождения границы
от точки	до точки	
1	2	3
—	—	—

ОПИСАНИЕ МЕСТОПОЛОЖЕНИЯ ГРАНИЦ

Зона добыча полезных ископаемых (ДИ)

(наименование объекта, местоположение границ которого описано (далее - объект))

Раздел 1

Сведения об объекте		
№ п/п	Характеристики объекта	Описание характеристик
1	2	3
1	Местоположение объекта	Мурманская область, г Оленегорск
2	Площадь объекта ± величина погрешности определения площади ($P \pm \Delta P$)	55 859 951 м² ± 25 м²
3	Иные характеристики объекта	<p>Вид объекта реестра границ: Территориальная зона</p> <p>Виды разрешенного использования земельных участков, расположенных в территориальной зоне:</p> <p>Основной вид разрешенного использования: Производственная деятельность (6.0)</p> <p>Вспомогательные виды: Коммунальное обслуживание (3.1), Земельные участки (территории) общего пользования (12.0)</p> <p>Основной вид разрешенного использования: Недропользование (6.1)</p> <p>Вспомогательные виды: Коммунальное обслуживание (3.1), Земельные участки (территории) общего пользования (12.0)</p> <p>Условно разрешенный вид разрешенного использования: Служебные гаражи (4.9)</p> <p>Вспомогательные виды: Коммунальное обслуживание (3.1), Земельные участки (территории) общего пользования (12.0)</p> <p>Условно разрешенный вид разрешенного использования: Хранение автотранспорта (2.7.1)</p> <p>Вспомогательные виды: Коммунальное обслуживание (3.1), Земельные участки (территории) общего пользования (12.0)</p>

Раздел 2

Сведения о местоположении границ объекта					
1. Система координат МСК-51					
2. Сведения о характерных точках границ объекта					
Обозначение характерных точек границ	Координаты, м		Метод определения координат характерной точки	Средняя квадратическая погрешность положения характерной точки (Mt), м	Описание обозначения точки на местности (при наличии)
	X	Y			
1	2	3	4	5	6
Терзона ДИ(1)					
1	552 585,84	1 449 904,38	Картометрический метод	25,00	—
2	552 599,91	1 449 962,46		25,00	
3	552 598,62	1 449 957,16		25,00	
1	552 585,84	1 449 904,38		25,00	
Терзона ДИ(2)					
4	543 869,73	1 449 303,55	Картометрический метод	25,00	—
5	544 118,33	1 449 350,65		25,00	
6	544 186,38	1 449 437,68		25,00	
7	544 266,29	1 449 563,29		25,00	
8	544 530,98	1 449 515,86		25,00	
9	544 616,81	1 449 473,27		25,00	
10	544 629,90	1 449 450,18		25,00	
11	544 586,91	1 449 279,29		25,00	
12	544 557,67	1 449 210,00		25,00	
13	544 523,75	1 449 100,05		25,00	
14	544 449,85	1 448 984,99		25,00	
15	544 419,18	1 448 946,40		25,00	
16	544 354,33	1 448 955,67		25,00	
17	544 216,82	1 449 001,65		25,00	
18	544 095,95	1 449 059,98		25,00	
19	544 032,84	1 449 067,41		25,00	
20	543 866,44	1 449 093,57		25,00	
4	543 869,73	1 449 303,55		25,00	
Терзона ДИ(3)					
21	540 355,84	1 446 133,25	Картометрический метод	25,00	—
22	540 498,59	1 446 310,74		25,00	
23	540 751,80	1 446 316,75		25,00	
24	541 165,01	1 446 136,29		25,00	
25	541 500,74	1 446 167,19		25,00	
26	541 715,23	1 446 393,15		25,00	
27	542 031,40	1 446 516,54		25,00	
28	542 340,89	1 446 477,06		25,00	
29	542 871,71	1 446 580,90		25,00	
30	543 448,43	1 446 566,15		25,00	
31	543 543,12	1 446 510,04		25,00	
32	543 353,93	1 446 058,04		25,00	
33	543 238,49	1 445 964,25		25,00	
34	543 407,36	1 445 727,87		25,00	
35	543 832,31	1 445 628,83		25,00	
36	543 945,60	1 445 551,81		25,00	
37	543 855,10	1 445 462,31		25,00	
38	543 795,08	1 445 503,94		25,00	
39	543 342,32	1 445 610,33		25,00	
40	543 332,07	1 445 533,43		25,00	
41	543 228,44	1 445 586,22		25,00	
42	542 981,12	1 445 246,88		25,00	

Раздел 2

Сведения о местоположении границ объекта					
1	2	3	4	5	6
43	542 472,14	1 445 159,64	Картометрический метод	25,00	—
44	542 178,86	1 445 109,38		25,00	
45	541 776,61	1 445 285,91		25,00	
46	541 537,08	1 445 639,54		25,00	
47	541 373,89	1 445 462,76		25,00	
48	541 146,58	1 444 976,53		25,00	
49	541 016,40	1 444 710,44		25,00	
50	540 337,09	1 445 077,17		25,00	
51	540 281,23	1 445 447,74		25,00	
52	540 235,54	1 445 750,87		25,00	
21	540 355,84	1 446 133,25		25,00	
Терзона ДИ(4)					
53	550 907,04	1 449 519,08	Картометрический метод	25,00	—
54	550 930,54	1 449 605,68		25,00	
55	550 980,74	1 449 601,80		25,00	
56	550 980,88	1 449 601,14		25,00	
57	550 983,08	1 449 601,62		25,00	
58	550 989,21	1 449 601,15		25,00	
59	551 057,12	1 449 691,09		25,00	
60	551 190,09	1 449 881,94		25,00	
61	551 222,18	1 449 873,36		25,00	
62	551 236,42	1 449 818,04		25,00	
63	551 257,64	1 449 816,92		25,00	
64	551 265,30	1 449 816,25		25,00	
65	551 275,36	1 449 815,40		25,00	
66	551 291,73	1 449 813,92		25,00	
67	551 290,93	1 449 824,89		25,00	
68	551 316,61	1 449 825,49		25,00	
69	551 317,71	1 449 838,51		25,00	
70	551 338,23	1 449 836,94		25,00	
799544	551 394,96	1 449 819,60		25,00	
72	551 394,81	1 449 819,53		25,00	
73	551 437,13	1 449 817,57		25,00	
74	551 392,00	1 449 778,08		25,00	
75	551 397,76	1 449 748,16		25,00	
76	551 400,74	1 449 732,66		25,00	
77	551 413,60	1 449 728,80		25,00	
78	551 432,22	1 449 707,65		25,00	
79	551 485,03	1 449 644,27		25,00	
80	551 506,24	1 449 669,46		25,00	
81	551 583,93	1 449 669,38		25,00	
82	551 580,14	1 449 653,76		25,00	
83	551 576,42	1 449 638,42		25,00	
84	551 459,68	1 449 556,68		25,00	
85	551 361,56	1 449 487,34		25,00	
86	551 307,06	1 449 446,08		25,00	
87	551 276,68	1 449 402,26		25,00	
88	551 236,32	1 449 343,30		25,00	
89	551 195,36	1 449 306,98		25,00	
90	551 163,98	1 449 290,50		25,00	
91	551 107,28	1 449 279,06		25,00	
92	551 057,76	1 449 283,68		25,00	
93	551 006,86	1 449 300,58		25,00	
94	550 948,12	1 449 347,70		25,00	
95	550 914,14	1 449 403,80		25,00	

Раздел 2

Сведения о местоположении границ объекта					
1	2	3	4	5	6
96	550 903,72	1 449 454,72	Картометрический метод	25,00	—
53	550 907,04	1 449 519,08		25,00	
Терзона ДИ(5)					
97	543 843,80	1 444 821,78	Картометрический метод	25,00	—
465	543 708,02	1 444 685,64		25,00	
464	543 873,74	1 444 281,43		25,00	
463	544 130,51	1 443 660,60		25,00	
462	544 183,96	1 443 528,29		25,00	
461	544 361,21	1 443 094,78		25,00	
460	544 731,44	1 442 699,28		25,00	
459	545 006,41	1 442 694,80		25,00	
458	545 584,52	1 442 973,15		25,00	
457	546 009,70	1 443 177,04		25,00	
456	545 383,27	1 444 437,97		25,00	
455	545 833,73	1 444 432,07		25,00	
454	545 835,97	1 444 607,04		25,00	
453	546 068,53	1 444 584,42		25,00	
452	546 428,70	1 444 548,61		25,00	
451	546 750,26	1 444 517,73		25,00	
450	547 008,24	1 444 413,47		25,00	
449	547 328,42	1 444 073,68		25,00	
448	547 336,32	1 443 929,41		25,00	
447	547 367,94	1 443 871,28		25,00	
446	547 379,05	1 443 807,76		25,00	
445	547 357,22	1 443 688,12		25,00	
444	547 364,68	1 443 588,02		25,00	
443	547 361,20	1 443 364,98		25,00	
442	547 339,22	1 443 238,35		25,00	
441	547 359,23	1 442 987,97		25,00	
440	547 353,01	1 442 590,03		25,00	
439	547 347,49	1 442 488,08		25,00	
438	547 345,27	1 442 158,18		25,00	
437	547 338,61	1 441 518,06		25,00	
436	546 997,97	1 441 523,29		25,00	
435	546 911,19	1 441 707,46		25,00	
434	546 699,56	1 441 586,52		25,00	
433	546 803,52	1 441 355,81		25,00	
432	546 826,05	1 441 316,76		25,00	
431	546 893,22	1 441 293,35		25,00	
430	547 005,18	1 440 988,68		25,00	
429	547 000,94	1 440 663,20		25,00	
428	546 375,99	1 440 673,01		25,00	
427	546 363,14	1 440 447,69		25,00	
426	546 294,59	1 440 316,40		25,00	
425	546 340,07	1 440 041,52		25,00	
424	546 333,07	1 439 923,66		25,00	
423	545 727,29	1 439 872,76		25,00	
422	545 927,97	1 438 403,52		25,00	
421	546 529,74	1 438 213,39		25,00	
420	547 019,95	1 438 635,29		25,00	
419	547 636,53	1 438 625,00		25,00	
418	547 767,79	1 438 332,88		25,00	
417	547 967,03	1 438 327,77		25,00	
416	548 294,06	1 438 762,57		25,00	
415	548 242,26	1 438 903,54		25,00	

Раздел 2

Сведения о местоположении границ объекта					
1	2	3	4	5	6
414	548 362,49	1 438 977,72	Картометрический метод	25,00	—
413	548 364,05	1 439 077,81		25,00	
412	548 250,15	1 439 325,65		25,00	
411	548 252,88	1 439 503,71		25,00	
410	548 486,85	1 439 499,84		25,00	
409	548 708,35	1 439 333,31		25,00	
408	548 757,44	1 439 332,60		25,00	
407	549 021,28	1 439 515,55		25,00	
406	548 986,91	1 441 365,22		25,00	
405	547 787,54	1 441 365,05		25,00	
404	547 448,38	1 441 516,45		25,00	
403	547 427,22	1 441 516,79		25,00	
402	547 420,50	1 442 156,90		25,00	
401	547 437,74	1 442 486,63		25,00	
400	547 439,25	1 442 588,66		25,00	
399	547 433,51	1 442 986,81		25,00	
398	547 449,39	1 443 236,61		25,00	
397	547 444,89	1 443 586,68		25,00	
396	547 452,43	1 443 686,62		25,00	
395	547 446,32	1 443 806,70		25,00	
394	547 448,70	1 443 946,62		25,00	
393	547 486,74	1 444 031,76		25,00	
392	547 570,44	1 444 196,75		25,00	
391	547 762,76	1 444 399,66		25,00	
390	548 063,26	1 444 761,24		25,00	
389	548 176,42	1 444 864,94		25,00	
388	548 387,89	1 444 907,80		25,00	
387	548 536,00	1 445 001,01		25,00	
386	549 237,55	1 445 746,63		25,00	
385	549 301,00	1 445 821,03		25,00	
384	549 569,61	1 445 648,10		25,00	
383	549 850,82	1 445 466,68		25,00	
382	550 098,95	1 445 856,88		25,00	
381	550 306,06	1 446 187,16		25,00	
380	550 377,19	1 446 254,72		25,00	
379	550 410,90	1 446 354,07		25,00	
378	550 518,50	1 446 529,43		25,00	
377	550 867,00	1 446 301,96		25,00	
376	551 416,72	1 445 958,33		25,00	
375	551 935,24	1 445 602,19		25,00	
374	551 949,98	1 445 592,58		25,00	
373	552 275,38	1 445 950,06		25,00	
372	552 323,44	1 445 975,88		25,00	
371	552 400,46	1 445 956,50		25,00	
370	552 420,96	1 445 966,54		25,00	
369	552 462,04	1 445 990,40		25,00	
368	552 556,00	1 446 013,62		25,00	
367	552 630,26	1 446 077,68		25,00	
366	552 663,06	1 446 093,52		25,00	
365	552 745,34	1 446 149,38		25,00	
364	552 836,20	1 446 233,54		25,00	
363	552 861,18	1 446 269,80		25,00	
362	552 884,78	1 446 358,12		25,00	
361	552 933,68	1 446 480,12		25,00	
360	552 979,72	1 446 560,78		25,00	

Раздел 2

Сведения о местоположении границ объекта					
1	2	3	4	5	6
359	553 041,12	1 446 584,40	Картометрический метод	25,00	—
358	553 090,08	1 446 591,90		25,00	
357	553 190,38	1 446 561,60		25,00	
356	553 272,24	1 446 528,72		25,00	
355	553 300,68	1 446 524,28		25,00	
354	553 333,08	1 446 515,76		25,00	
353	553 381,92	1 446 515,16		25,00	
352	553 410,46	1 446 518,86		25,00	
351	553 459,36	1 446 522,32		25,00	
350	553 508,50	1 446 542,02		25,00	
349	553 549,58	1 446 565,88		25,00	
348	553 607,10	1 446 601,72		25,00	
347	553 652,26	1 446 625,54		25,00	
346	553 780,88	1 446 740,40		25,00	
345	553 817,26	1 446 765,66		25,00	
344	553 858,58	1 446 805,76		25,00	
343	553 896,14	1 446 866,22		25,00	
342	553 937,80	1 446 926,64		25,00	
341	553 973,06	1 446 989,06		25,00	
340	554 037,94	1 447 083,82		25,00	
339	554 084,12	1 447 158,02		25,00	
338	554 150,02	1 447 224,58		25,00	
337	554 215,78	1 447 264,40		25,00	
336	554 281,52	1 447 304,20		25,00	
335	554 350,64	1 447 299,26		25,00	
334	554 415,36	1 447 274,10		25,00	
333	554 468,30	1 447 277,50		25,00	
332	554 484,76	1 447 289,48		25,00	
331	554 508,40	1 447 301,68		25,00	
330	554 595,68	1 447 335,94		25,00	
329	554 526,84	1 447 538,04		25,00	
328	554 626,04	1 447 667,62		25,00	
327	554 628,98	1 447 674,46		25,00	
326	554 720,60	1 448 033,08		25,00	
325	554 728,18	1 448 200,00		25,00	
324	554 725,75	1 448 214,65		25,00	
323	554 723,88	1 448 225,95		25,00	
322	554 581,02	1 449 087,42		25,00	
321	554 528,48	1 449 180,26		25,00	
320	554 386,00	1 449 408,52		25,00	
319	553 823,30	1 450 095,36		25,00	
318	554 279,28	1 450 283,80		25,00	
317	554 696,24	1 450 457,22		25,00	
316	554 993,94	1 450 582,78		25,00	
315	555 429,34	1 450 764,92		25,00	
314	555 842,68	1 450 935,62		25,00	
313	555 914,40	1 450 954,14		25,00	
312	556 339,18	1 451 040,38		25,00	
311	556 351,34	1 450 959,00		25,00	
310	556 647,10	1 451 115,92		25,00	
309	556 557,32	1 451 205,53		25,00	
308	556 490,36	1 452 198,80		25,00	
307	555 957,58	1 452 122,42		25,00	
306	555 316,12	1 452 290,44		25,00	
305	555 264,96	1 452 214,18		25,00	

Раздел 2

Сведения о местоположении границ объекта					
1	2	3	4	5	6
304	554 899,90	1 451 669,98	Картометрический метод	25,00	—
303	554 343,36	1 451 397,66		25,00	
302	554 058,10	1 451 180,14		25,00	
301	553 859,23	1 451 028,46		25,00	
300	553 837,86	1 451 012,16		25,00	
299	553 540,66	1 450 881,18		25,00	
298	553 378,00	1 450 809,40		25,00	
297	553 198,44	1 450 730,24		25,00	
296	553 115,50	1 450 635,58		25,00	
295	553 093,32	1 450 610,25		25,00	
294	552 780,96	1 450 253,68		25,00	
293	552 645,30	1 450 149,78		25,00	
292	552 585,84	1 449 904,38		25,00	
291	552 639,38	1 449 865,78		25,00	
290	552 673,48	1 449 840,90		25,00	
289	552 679,52	1 449 848,92		25,00	
288	552 688,06	1 449 866,86		25,00	
287	552 689,38	1 449 874,26		25,00	
286	552 688,74	1 449 882,92		25,00	
285	552 685,82	1 449 888,96		25,00	
284	552 693,54	1 449 883,40		25,00	
283	552 694,64	1 449 873,90		25,00	
282	552 692,20	1 449 864,64		25,00	
281	552 678,58	1 449 837,10		25,00	
280	552 705,66	1 449 816,70		25,00	
279	552 719,40	1 449 807,48		25,00	
278	552 721,56	1 449 805,68		25,00	
277	552 722,08	1 449 739,74		25,00	
276	552 695,90	1 449 693,84		25,00	
275	552 659,84	1 449 631,00		25,00	
274	552 607,46	1 449 540,40		25,00	
273	552 585,34	1 449 504,04		25,00	
272	552 553,80	1 449 506,02		25,00	
271	552 552,32	1 449 456,52		25,00	
270	552 554,94	1 449 456,48		25,00	
269	552 554,52	1 449 426,48		25,00	
268	552 537,20	1 449 426,72		25,00	
267	552 536,50	1 449 391,02		25,00	
266	552 548,10	1 449 390,94		25,00	
265	552 547,76	1 449 353,91		25,00	
264	552 535,41	1 449 353,58		25,00	
263	552 427,53	1 449 355,21		25,00	
262	552 410,77	1 449 366,74		25,00	
261	552 320,86	1 449 394,98		25,00	
260	552 309,26	1 449 398,62		25,00	
259	552 306,55	1 449 399,93		25,00	
258	552 255,66	1 449 432,22		25,00	
257	552 232,29	1 449 446,57		25,00	
256	552 170,59	1 449 477,73		25,00	
255	552 164,75	1 449 481,92		25,00	
254	552 152,63	1 449 477,46		25,00	
253	552 113,44	1 449 521,76		25,00	
252	552 061,92	1 449 564,58		25,00	
251	552 003,14	1 449 566,96		25,00	
250	551 964,10	1 449 564,12		25,00	

Раздел 2

Сведения о местоположении границ объекта					
1	2	3	4	5	6
249	551 962,01	1 449 549,33	Картометрический метод	25,00	—
248	551 950,77	1 449 542,63		25,00	
247	551 895,69	1 449 507,96		25,00	
246	551 865,56	1 449 503,51		25,00	
245	551 821,08	1 449 478,40		25,00	
244	551 747,78	1 449 530,05		25,00	
243	551 658,47	1 449 582,65		25,00	
242	551 584,66	1 449 624,56		25,00	
241	551 470,66	1 449 541,48		25,00	
240	551 369,96	1 449 476,18		25,00	
239	551 313,96	1 449 429,88		25,00	
238	551 283,94	1 449 386,12		25,00	
237	551 248,14	1 449 333,42		25,00	
236	551 203,20	1 449 296,06		25,00	
235	551 168,76	1 449 278,60		25,00	
234	551 133,56	1 449 270,16		25,00	
233	551 081,20	1 449 266,30		25,00	
232	551 054,00	1 449 270,16		25,00	
231	551 000,54	1 449 289,52		25,00	
230	550 937,68	1 449 338,22		25,00	
229	550 901,76	1 449 398,90		25,00	
228	550 890,28	1 449 453,76		25,00	
227	550 893,96	1 449 520,48		25,00	
226	550 916,30	1 449 605,56		25,00	
225	550 836,64	1 449 591,35		25,00	
224	550 786,99	1 449 582,49		25,00	
223	550 739,24	1 449 573,96		25,00	
222	550 729,93	1 449 571,90		25,00	
221	550 675,18	1 449 567,72		25,00	
220	550 652,90	1 449 566,00		25,00	
219	550 642,43	1 449 432,99		25,00	
218	550 641,04	1 449 430,30		25,00	
217	550 654,55	1 449 422,33		25,00	
216	550 653,03	1 449 419,75		25,00	
215	550 644,88	1 449 424,57		25,00	
214	550 644,52	1 449 418,34		25,00	
213	550 593,02	1 449 340,12		25,00	
212	550 423,26	1 449 335,33		25,00	
211	550 392,74	1 449 390,49		25,00	
210	550 308,68	1 449 421,11		25,00	
209	549 985,64	1 449 296,86		25,00	
208	549 926,48	1 449 295,39		25,00	
207	549 821,91	1 449 334,17		25,00	
206	549 908,70	1 449 375,56		25,00	
205	549 925,24	1 449 737,65		25,00	
204	549 925,24	1 449 737,66		25,00	
203	549 929,92	1 449 922,83		25,00	
202	549 938,36	1 450 114,53		25,00	
201	549 952,07	1 450 160,65		25,00	
200	549 888,76	1 450 160,76		25,00	
199	549 887,67	1 450 252,06		25,00	
198	549 886,64	1 450 339,05		25,00	
197	549 954,87	1 450 339,25		25,00	
196	549 952,16	1 450 447,37		25,00	
195	550 171,48	1 450 672,44		25,00	

Раздел 2

Сведения о местоположении границ объекта					
1	2	3	4	5	6
194	549 557,26	1 450 799,06	Картометрический метод	25,00	—
193	549 150,80	1 450 778,13		25,00	
192	549 093,29	1 450 510,84		25,00	
191	548 557,83	1 450 480,08		25,00	
190	548 664,43	1 450 365,49		25,00	
189	548 877,43	1 450 391,89		25,00	
188	548 875,51	1 450 135,32		25,00	
187	548 318,65	1 450 236,88		25,00	
186	548 331,75	1 450 456,08		25,00	
185	547 591,16	1 450 476,23		25,00	
184	547 588,60	1 450 476,30		25,00	
183	547 331,72	1 450 483,29		25,00	
182	547 330,10	1 450 483,33		25,00	
181	547 329,16	1 450 483,37		25,00	
180	547 067,98	1 450 495,85		25,00	
179	547 065,42	1 450 495,98		25,00	
178	546 846,88	1 450 506,42		25,00	
177	546 839,26	1 450 506,78		25,00	
176	546 827,95	1 450 507,32		25,00	
175	546 726,58	1 450 538,76		25,00	
174	546 624,66	1 450 534,12		25,00	
173	546 336,75	1 450 450,48		25,00	
172	545 827,84	1 450 468,94		25,00	
171	545 676,22	1 450 314,98		25,00	
170	545 653,34	1 450 291,26		25,00	
169	545 300,32	1 449 933,09		25,00	
168	545 074,93	1 449 704,82		25,00	
167	544 993,52	1 449 631,08		25,00	
166	544 879,49	1 449 547,45		25,00	
165	544 853,51	1 449 530,74		25,00	
164	544 729,55	1 449 404,49		25,00	
163	544 659,24	1 449 280,49		25,00	
162	544 600,77	1 449 172,71		25,00	
161	544 599,37	1 449 173,08		25,00	
160	544 535,69	1 449 033,19		25,00	
159	544 482,89	1 448 886,41		25,00	
158	544 485,77	1 448 885,62		25,00	
157	544 410,40	1 448 603,38		25,00	
156	544 414,00	1 448 595,69		25,00	
155	544 432,20	1 448 579,16		25,00	
154	544 442,36	1 448 563,60		25,00	
153	544 444,35	1 448 534,31		25,00	
152	544 438,79	1 448 509,71		25,00	
151	544 434,35	1 448 465,61		25,00	
150	544 382,05	1 448 413,09		25,00	
149	544 371,43	1 448 402,42		25,00	
148	544 366,00	1 448 272,83		25,00	
147	544 388,40	1 448 164,04		25,00	
146	544 391,28	1 448 164,97		25,00	
145	544 451,39	1 448 024,94		25,00	
144	544 555,98	1 447 818,46		25,00	
143	544 630,90	1 447 799,84		25,00	
142	544 718,94	1 447 794,49		25,00	
141	544 918,43	1 447 792,76		25,00	
140	545 238,48	1 447 740,05		25,00	

Раздел 2

Сведения о местоположении границ объекта					
1	2	3	4	5	6
139	545 838,53	1 447 643,20	Картометрический метод	25,00	—
138	546 239,10	1 447 313,40		25,00	
137	546 257,04	1 446 924,96		25,00	
136	545 996,58	1 446 704,98		25,00	
135	545 984,55	1 446 383,12		25,00	
134	546 527,19	1 446 290,65		25,00	
133	546 852,38	1 446 235,57		25,00	
132	547 275,30	1 446 161,97		25,00	
131	547 791,49	1 446 233,91		25,00	
130	547 792,34	1 446 287,92		25,00	
129	547 972,30	1 446 412,13		25,00	
128	548 152,15	1 446 529,35		25,00	
127	548 535,55	1 446 294,33		25,00	
126	548 880,37	1 446 082,45		25,00	
125	548 812,07	1 446 009,39		25,00	
124	548 133,22	1 445 292,56		25,00	
123	547 808,35	1 444 949,69		25,00	
122	547 868,42	1 444 896,00		25,00	
121	547 783,65	1 444 796,31		25,00	
120	547 901,05	1 444 688,07		25,00	
119	547 819,53	1 444 611,77		25,00	
118	547 589,42	1 444 400,73		25,00	
117	547 546,12	1 444 307,04		25,00	
116	547 126,24	1 444 597,46		25,00	
115	546 780,66	1 444 631,25		25,00	
114	546 432,51	1 444 667,22		25,00	
113	546 080,38	1 444 703,57		25,00	
112	545 737,34	1 444 738,64		25,00	
111	545 388,63	1 444 775,37		25,00	
110	545 021,90	1 444 823,78		25,00	
109	544 675,71	1 444 848,98		25,00	
108	544 355,47	1 445 152,70		25,00	
107	544 389,84	1 445 188,96		25,00	
106	544 310,16	1 445 264,48		25,00	
105	544 275,61	1 445 228,18		25,00	
104	544 083,23	1 445 410,63		25,00	
103	543 998,64	1 445 327,04		25,00	
102	544 099,93	1 445 169,84		25,00	
101	544 159,27	1 445 118,40		25,00	
100	544 086,93	1 445 099,14		25,00	
99	544 073,46	1 445 037,68		25,00	
98	543 878,33	1 444 848,63		25,00	
97	543 843,80	1 444 821,78		25,00	
Вырез 1 из 1					
895530	549 815,20	1 447 360,19	Картометрический метод	25,00	—
895536	549 701,86	1 447 466,98		25,00	
895535	549 705,61	1 447 706,22		25,00	
895534	549 812,00	1 447 697,30		25,00	
897917	549 910,97	1 447 897,35		25,00	
897916	549 805,20	1 447 985,00		25,00	
897915	549 814,20	1 448 765,38		25,00	
898461	549 994,46	1 448 907,62		25,00	
898460	550 035,53	1 448 899,71		25,00	
898459	550 163,97	1 448 874,96		25,00	
898458	550 340,37	1 448 962,21		25,00	

Раздел 2

Сведения о местоположении границ объекта					
1	2	3	4	5	6
898457	550 690,20	1 448 657,67	Картометрический метод	25,00	—
898456	550 674,94	1 448 636,24		25,00	
898455	550 679,94	1 448 630,80		25,00	
898454	550 716,22	1 448 592,86		25,00	
898453	550 728,22	1 448 579,76		25,00	
898452	550 772,28	1 448 531,78		25,00	
898451	550 734,27	1 448 483,08		25,00	
898450	550 710,06	1 448 452,51		25,00	
898449	550 708,72	1 448 453,44		25,00	
898448	550 709,02	1 448 453,67		25,00	
898447	550 706,72	1 448 456,66		25,00	
898446	550 667,42	1 448 496,58		25,00	
898445	550 566,93	1 448 419,84		25,00	
898444	550 668,59	1 448 286,48		25,00	
898443	550 688,94	1 448 301,45		25,00	
898442	550 725,60	1 448 254,13		25,00	
898441	550 566,72	1 448 088,54		25,00	
898440	550 401,74	1 448 091,12		25,00	
898439	550 349,57	1 448 592,01		25,00	
898438	550 323,16	1 448 591,18		25,00	
898437	550 324,90	1 448 599,76		25,00	
898436	550 326,06	1 448 607,56		25,00	
898435	550 325,60	1 448 612,70		25,00	
898434	550 324,74	1 448 624,66		25,00	
898433	550 322,72	1 448 641,44		25,00	
898432	550 321,00	1 448 667,96		25,00	
898431	550 320,34	1 448 676,76		25,00	
898430	550 318,14	1 448 685,62		25,00	
898429	550 315,66	1 448 690,62		25,00	
898428	550 314,46	1 448 696,66		25,00	
898427	550 310,96	1 448 705,76		25,00	
898426	550 306,46	1 448 715,78		25,00	
898425	550 299,28	1 448 732,64		25,00	
898424	550 298,84	1 448 733,54		25,00	
898423	550 298,36	1 448 734,56		25,00	
898422	550 297,88	1 448 735,54		25,00	
898421	550 297,50	1 448 736,54		25,00	
898420	550 297,04	1 448 737,54		25,00	
898419	550 296,60	1 448 738,52		25,00	
898418	550 296,16	1 448 739,54		25,00	
898417	550 295,70	1 448 740,50		25,00	
898416	550 295,24	1 448 741,54		25,00	
898415	550 294,88	1 448 742,56		25,00	
898414	550 294,44	1 448 743,58		25,00	
898413	550 294,08	1 448 744,60		25,00	
898412	550 293,66	1 448 745,60		25,00	
898411	550 293,28	1 448 746,60		25,00	
898410	550 292,86	1 448 747,60		25,00	
898409	550 292,52	1 448 748,62		25,00	
898408	550 292,12	1 448 749,64		25,00	
898407	550 291,76	1 448 750,64		25,00	
898406	550 291,38	1 448 751,66		25,00	
898405	550 290,98	1 448 752,64		25,00	
898404	550 290,62	1 448 753,68		25,00	
898403	550 290,24	1 448 754,72		25,00	

Раздел 2

Сведения о местоположении границ объекта					
1	2	3	4	5	6
898402	550 289,92	1 448 755,76	Картометрический метод	25,00	—
898401	550 289,56	1 448 756,76		25,00	
898400	550 289,20	1 448 757,80		25,00	
898399	550 288,80	1 448 758,88		25,00	
898398	550 288,50	1 448 759,88		25,00	
898397	550 288,16	1 448 760,96		25,00	
898396	550 287,86	1 448 762,00		25,00	
898395	550 287,56	1 448 762,84		25,00	
898394	550 287,26	1 448 763,74		25,00	
898393	550 286,94	1 448 764,60		25,00	
898392	550 286,68	1 448 765,50		25,00	
898391	550 286,34	1 448 766,32		25,00	
898390	550 286,04	1 448 767,16		25,00	
898389	550 285,72	1 448 768,00		25,00	
898388	550 285,34	1 448 768,84		25,00	
898387	550 285,00	1 448 769,64		25,00	
898386	550 284,58	1 448 770,54		25,00	
898385	550 284,26	1 448 771,34		25,00	
898384	550 283,88	1 448 772,26		25,00	
898383	550 283,46	1 448 773,04		25,00	
898382	550 283,06	1 448 773,86		25,00	
898381	550 282,64	1 448 774,70		25,00	
898380	550 282,24	1 448 775,56		25,00	
898379	550 281,80	1 448 776,34		25,00	
898378	550 281,42	1 448 777,10		25,00	
898377	550 280,98	1 448 777,90		25,00	
898376	550 280,54	1 448 778,70		25,00	
898375	550 280,08	1 448 779,46		25,00	
898374	550 279,62	1 448 780,24		25,00	
898373	550 279,14	1 448 781,04		25,00	
898372	550 278,64	1 448 781,82		25,00	
898371	550 278,20	1 448 782,68		25,00	
898370	550 277,70	1 448 783,42		25,00	
898369	550 277,22	1 448 784,24		25,00	
898368	550 276,72	1 448 785,02		25,00	
898367	550 276,20	1 448 785,80		25,00	
898366	550 275,84	1 448 786,30		25,00	
898365	550 275,50	1 448 786,84		25,00	
898364	550 275,08	1 448 787,36		25,00	
898363	550 274,68	1 448 787,84		25,00	
898362	550 274,28	1 448 788,34		25,00	
898361	550 273,84	1 448 788,84		25,00	
898360	550 273,40	1 448 789,28		25,00	
898359	550 272,92	1 448 789,76		25,00	
898358	550 272,50	1 448 790,26		25,00	
898357	550 272,00	1 448 790,74		25,00	
898356	550 271,52	1 448 791,16		25,00	
898355	550 271,02	1 448 791,62		25,00	
898354	550 270,52	1 448 792,04		25,00	
898353	550 270,00	1 448 792,40		25,00	
898352	550 269,48	1 448 792,84		25,00	
898351	550 268,94	1 448 793,22		25,00	
898350	550 268,40	1 448 793,62		25,00	
898349	550 267,84	1 448 794,00		25,00	
898348	550 267,30	1 448 794,34		25,00	

Раздел 2

Сведения о местоположении границ объекта					
1	2	3	4	5	6
898347	550 266,76	1 448 794,68	Картометрический метод	25,00	—
898346	550 266,20	1 448 794,98		25,00	
898345	550 265,62	1 448 795,34		25,00	
898344	550 265,06	1 448 795,64		25,00	
898343	550 264,52	1 448 795,90		25,00	
898342	550 263,90	1 448 796,20		25,00	
898341	550 263,28	1 448 796,46		25,00	
898340	550 262,68	1 448 796,70		25,00	
898339	550 262,04	1 448 796,94		25,00	
898338	550 261,46	1 448 797,16		25,00	
898337	550 260,38	1 448 797,56		25,00	
898336	550 259,32	1 448 797,96		25,00	
898335	550 258,20	1 448 798,24		25,00	
898334	550 257,08	1 448 798,56		25,00	
898333	550 255,98	1 448 798,88		25,00	
898332	550 254,88	1 448 799,14		25,00	
898331	550 253,82	1 448 799,42		25,00	
898330	550 252,70	1 448 799,68		25,00	
898329	550 251,58	1 448 799,88		25,00	
898328	550 250,48	1 448 800,02		25,00	
898327	550 249,30	1 448 800,22		25,00	
898326	550 248,22	1 448 800,36		25,00	
898325	550 247,08	1 448 800,48		25,00	
898324	550 245,96	1 448 800,56		25,00	
898323	550 244,80	1 448 800,64		25,00	
898322	550 243,66	1 448 800,70		25,00	
898321	550 242,52	1 448 800,74		25,00	
898320	550 241,34	1 448 800,78		25,00	
898319	550 240,18	1 448 800,76		25,00	
898318	550 239,04	1 448 800,72		25,00	
898317	550 237,90	1 448 800,70		25,00	
898316	550 236,72	1 448 800,66		25,00	
898315	550 235,58	1 448 800,58		25,00	
898314	550 234,48	1 448 800,46		25,00	
898313	550 233,34	1 448 800,32		25,00	
898312	550 232,22	1 448 800,18		25,00	
898311	550 231,08	1 448 800,00		25,00	
898310	550 229,96	1 448 799,86		25,00	
898309	550 228,84	1 448 799,62		25,00	
898308	550 227,74	1 448 799,32		25,00	
898307	550 226,68	1 448 799,12		25,00	
898306	550 225,60	1 448 798,78		25,00	
898305	550 224,56	1 448 798,40		25,00	
898304	550 223,50	1 448 798,00		25,00	
898303	550 222,48	1 448 797,58		25,00	
898302	550 221,46	1 448 797,08		25,00	
898301	550 220,46	1 448 796,58		25,00	
898300	550 219,46	1 448 796,08		25,00	
898299	550 218,50	1 448 795,52		25,00	
898298	550 217,58	1 448 794,90		25,00	
898297	550 216,62	1 448 794,30		25,00	
898296	550 215,74	1 448 793,60		25,00	
898295	550 214,82	1 448 792,92		25,00	
898294	550 213,98	1 448 792,18		25,00	
898293	550 213,10	1 448 791,46		25,00	

Раздел 2

Сведения о местоположении границ объекта					
1	2	3	4	5	6
898292	550 212,30	1 448 790,66	Картометрический метод	25,00	—
898291	550 211,52	1 448 789,82		25,00	
898290	550 210,74	1 448 789,02		25,00	
898289	550 210,00	1 448 788,12		25,00	
898288	550 209,32	1 448 787,24		25,00	
898287	550 208,68	1 448 786,34		25,00	
898286	550 208,04	1 448 785,44		25,00	
898285	550 207,48	1 448 784,48		25,00	
898284	550 206,90	1 448 783,48		25,00	
898283	550 206,34	1 448 782,46		25,00	
898282	550 205,86	1 448 781,40		25,00	
898281	550 205,42	1 448 780,34		25,00	
898280	550 205,00	1 448 779,36		25,00	
898279	550 204,78	1 448 778,68		25,00	
898278	550 204,46	1 448 777,98		25,00	
898277	550 204,20	1 448 777,32		25,00	
898276	550 203,94	1 448 776,62		25,00	
898275	550 203,70	1 448 776,02		25,00	
898274	550 203,46	1 448 775,28		25,00	
898273	550 203,20	1 448 774,62		25,00	
898272	550 202,98	1 448 773,90		25,00	
898271	550 202,74	1 448 773,22		25,00	
898270	550 202,52	1 448 772,58		25,00	
898269	550 202,24	1 448 771,84		25,00	
898268	550 201,98	1 448 771,18		25,00	
898267	550 201,76	1 448 770,48		25,00	
898266	550 201,52	1 448 769,74		25,00	
898265	550 201,34	1 448 769,04		25,00	
898264	550 201,10	1 448 768,40		25,00	
898263	550 200,88	1 448 767,68		25,00	
898262	550 200,66	1 448 767,00		25,00	
898261	550 200,40	1 448 766,30		25,00	
898260	550 200,20	1 448 765,64		25,00	
898259	550 199,94	1 448 764,92		25,00	
898258	550 199,74	1 448 764,22		25,00	
898257	550 199,54	1 448 763,52		25,00	
898256	550 199,34	1 448 762,82		25,00	
898255	550 199,10	1 448 762,10		25,00	
898254	550 198,90	1 448 761,36		25,00	
898253	550 198,72	1 448 760,66		25,00	
898252	550 198,50	1 448 759,98		25,00	
898251	550 198,28	1 448 759,30		25,00	
898250	550 197,98	1 448 758,12		25,00	
898249	550 197,70	1 448 757,02		25,00	
898248	550 197,46	1 448 755,92		25,00	
898247	550 197,18	1 448 754,74		25,00	
898246	550 196,94	1 448 753,64		25,00	
898245	550 196,72	1 448 752,54		25,00	
898244	550 196,54	1 448 751,44		25,00	
898243	550 196,38	1 448 750,30		25,00	
898242	550 196,26	1 448 749,16		25,00	
898241	550 196,08	1 448 748,04		25,00	
898240	550 196,00	1 448 746,88		25,00	
898239	550 195,92	1 448 745,74		25,00	
898238	550 195,84	1 448 744,62		25,00	

Раздел 2

Сведения о местоположении границ объекта					
1	2	3	4	5	6
898237	550 195,78	1 448 743,46	Картометрический метод	25,00	—
898236	550 195,74	1 448 742,34		25,00	
898235	550 195,72	1 448 741,12		25,00	
898234	550 195,76	1 448 739,96		25,00	
898233	550 195,78	1 448 738,84		25,00	
898232	550 195,84	1 448 737,70		25,00	
898231	550 195,88	1 448 736,56		25,00	
898230	550 195,98	1 448 735,40		25,00	
898229	550 196,10	1 448 734,24		25,00	
898228	550 196,22	1 448 733,12		25,00	
898227	550 196,34	1 448 732,00		25,00	
898226	550 196,54	1 448 730,92		25,00	
898225	550 196,72	1 448 729,82		25,00	
898224	550 196,94	1 448 728,70		25,00	
898223	550 197,16	1 448 727,54		25,00	
898222	550 197,42	1 448 726,40		25,00	
898221	550 197,60	1 448 725,60		25,00	
898220	550 197,72	1 448 724,84		25,00	
898219	550 197,90	1 448 724,10		25,00	
898218	550 198,10	1 448 723,38		25,00	
898217	550 198,28	1 448 722,66		25,00	
898216	550 198,46	1 448 721,96		25,00	
898215	550 198,68	1 448 721,20		25,00	
898214	550 198,86	1 448 720,48		25,00	
898213	550 199,08	1 448 719,82		25,00	
898212	550 199,26	1 448 719,12		25,00	
898211	550 199,46	1 448 718,42		25,00	
898210	550 199,68	1 448 717,74		25,00	
898209	550 199,90	1 448 716,96		25,00	
898208	550 200,10	1 448 716,26		25,00	
898207	550 200,34	1 448 715,56		25,00	
898206	550 200,60	1 448 714,84		25,00	
898205	550 200,86	1 448 714,14		25,00	
898204	550 201,04	1 448 713,40		25,00	
898203	550 201,28	1 448 712,70		25,00	
898202	550 201,50	1 448 712,00		25,00	
898201	550 201,74	1 448 711,26		25,00	
898200	550 201,98	1 448 710,52		25,00	
898199	550 202,24	1 448 709,78		25,00	
898198	550 202,50	1 448 709,06		25,00	
898197	550 202,78	1 448 708,36		25,00	
898196	550 203,04	1 448 707,64		25,00	
898195	550 203,28	1 448 706,96		25,00	
898194	550 203,56	1 448 706,30		25,00	
898193	550 203,84	1 448 705,58		25,00	
898192	550 204,10	1 448 704,96		25,00	
898191	550 204,38	1 448 704,34		25,00	
898190	550 204,64	1 448 703,70		25,00	
898189	550 204,94	1 448 703,18		25,00	
898188	550 205,24	1 448 702,58		25,00	
898187	550 205,54	1 448 702,00		25,00	
898186	550 205,82	1 448 701,38		25,00	
898185	550 206,14	1 448 700,72		25,00	
898184	550 206,48	1 448 700,10		25,00	
898183	550 206,84	1 448 699,54		25,00	

Раздел 2

Сведения о местоположении границ объекта					
1	2	3	4	5	6
898182	550 207,18	1 448 698,92	Картометрический метод	25,00	—
898181	550 207,56	1 448 698,36		25,00	
898180	550 207,90	1 448 697,78		25,00	
898179	550 208,26	1 448 697,20		25,00	
898178	550 208,66	1 448 696,66		25,00	
898177	550 209,06	1 448 696,10		25,00	
898176	550 209,44	1 448 695,56		25,00	
898175	550 209,88	1 448 695,02		25,00	
898174	550 210,28	1 448 694,44		25,00	
898173	550 210,70	1 448 693,90		25,00	
898172	550 211,14	1 448 693,40		25,00	
898171	550 211,56	1 448 692,86		25,00	
898170	550 212,00	1 448 692,34		25,00	
898169	550 212,48	1 448 691,80		25,00	
898168	550 212,94	1 448 691,32		25,00	
898167	550 213,44	1 448 690,84		25,00	
898166	550 213,94	1 448 690,30		25,00	
898165	550 214,40	1 448 689,84		25,00	
898164	550 214,88	1 448 689,36		25,00	
898163	550 215,14	1 448 689,12		25,00	
898162	550 215,44	1 448 688,82		25,00	
898161	550 215,70	1 448 688,54		25,00	
898160	550 215,98	1 448 688,28		25,00	
898159	550 216,28	1 448 688,00		25,00	
898158	550 216,54	1 448 687,74		25,00	
898157	550 216,80	1 448 687,44		25,00	
898156	550 217,06	1 448 687,14		25,00	
898155	550 217,32	1 448 686,88		25,00	
898154	550 217,58	1 448 686,60		25,00	
898153	550 217,76	1 448 686,30		25,00	
898152	550 218,02	1 448 686,02		25,00	
898151	550 218,28	1 448 685,72		25,00	
898150	550 218,54	1 448 685,42		25,00	
898149	550 218,78	1 448 685,12		25,00	
898148	550 219,00	1 448 684,84		25,00	
898147	550 219,24	1 448 684,54		25,00	
898146	550 219,44	1 448 684,20		25,00	
898145	550 219,68	1 448 683,86		25,00	
898144	550 219,92	1 448 683,58		25,00	
898143	550 220,14	1 448 683,24		25,00	
898142	550 220,36	1 448 682,98		25,00	
898141	550 220,60	1 448 682,66		25,00	
898140	550 220,82	1 448 682,34		25,00	
898139	550 221,02	1 448 682,02		25,00	
898138	550 221,24	1 448 681,66		25,00	
898137	550 221,44	1 448 681,38		25,00	
898136	550 221,64	1 448 681,04		25,00	
898135	550 221,84	1 448 680,66		25,00	
898134	550 222,08	1 448 680,20		25,00	
898133	550 222,36	1 448 679,82		25,00	
898132	550 222,62	1 448 679,40		25,00	
898131	550 222,88	1 448 678,94		25,00	
898130	550 223,10	1 448 678,50		25,00	
898129	550 223,34	1 448 678,08		25,00	
898128	550 223,60	1 448 677,68		25,00	

Раздел 2

Сведения о местоположении границ объекта					
1	2	3	4	5	6
898127	550 223,88	1 448 677,24	Картометрический метод	25,00	—
898126	550 224,14	1 448 676,84		25,00	
898125	550 224,40	1 448 676,42		25,00	
898124	550 224,68	1 448 676,00		25,00	
898123	550 224,92	1 448 675,60		25,00	
898122	550 225,16	1 448 675,14		25,00	
898121	550 225,38	1 448 674,70		25,00	
898120	550 225,64	1 448 674,30		25,00	
898119	550 225,96	1 448 673,90		25,00	
898118	550 226,22	1 448 673,52		25,00	
898117	550 226,46	1 448 673,10		25,00	
898116	550 226,72	1 448 672,68		25,00	
898115	550 227,00	1 448 672,28		25,00	
898114	550 227,26	1 448 671,90		25,00	
898113	550 227,54	1 448 671,44		25,00	
898112	550 227,80	1 448 671,04		25,00	
898111	550 228,08	1 448 670,58		25,00	
898110	550 228,36	1 448 670,20		25,00	
898109	550 228,62	1 448 669,80		25,00	
898108	550 228,88	1 448 669,38		25,00	
898107	550 229,18	1 448 669,00		25,00	
898106	550 229,44	1 448 668,62		25,00	
898105	550 229,92	1 448 667,88		25,00	
898104	550 230,40	1 448 667,16		25,00	
898103	550 230,84	1 448 666,46		25,00	
898102	550 231,34	1 448 665,70		25,00	
898101	550 231,82	1 448 664,96		25,00	
898100	550 232,26	1 448 664,26		25,00	
898099	550 232,72	1 448 663,56		25,00	
898098	550 233,14	1 448 662,82		25,00	
898097	550 233,62	1 448 662,12		25,00	
898096	550 234,08	1 448 661,40		25,00	
898095	550 234,50	1 448 660,66		25,00	
898094	550 234,94	1 448 659,88		25,00	
898093	550 235,38	1 448 659,20		25,00	
898092	550 235,84	1 448 658,46		25,00	
898091	550 236,26	1 448 657,80		25,00	
898090	550 236,76	1 448 657,04		25,00	
898089	550 237,22	1 448 656,26		25,00	
898088	550 237,64	1 448 655,54		25,00	
898087	550 238,04	1 448 654,82		25,00	
898086	550 238,46	1 448 654,04		25,00	
898085	550 238,90	1 448 653,34		25,00	
898084	550 239,38	1 448 652,58		25,00	
898083	550 239,78	1 448 651,86		25,00	
898082	550 240,20	1 448 651,10		25,00	
898081	550 240,64	1 448 650,30		25,00	
898080	550 241,04	1 448 649,54		25,00	
898079	550 241,44	1 448 648,80		25,00	
898078	550 241,86	1 448 648,08		25,00	
898077	550 242,30	1 448 647,34		25,00	
898076	550 242,52	1 448 646,98		25,00	
898075	550 242,72	1 448 646,62		25,00	
898074	550 242,92	1 448 646,24		25,00	
898073	550 243,14	1 448 645,88		25,00	

Раздел 2

Сведения о местоположении границ объекта					
1	2	3	4	5	6
898072	550 243,38	1 448 645,50	Картометрический метод	25,00	—
898071	550 243,62	1 448 645,14		25,00	
898070	550 243,88	1 448 644,80		25,00	
898069	550 244,14	1 448 644,46		25,00	
898068	550 244,38	1 448 644,10		25,00	
898067	550 244,64	1 448 643,76		25,00	
898066	550 244,82	1 448 643,42		25,00	
898065	550 245,06	1 448 643,06		25,00	
898064	550 245,34	1 448 642,72		25,00	
898063	550 245,60	1 448 642,34		25,00	
898062	550 245,90	1 448 642,00		25,00	
898061	550 246,16	1 448 641,68		25,00	
898060	550 246,46	1 448 641,36		25,00	
898059	550 246,74	1 448 641,02		25,00	
898058	550 247,04	1 448 640,74		25,00	
898057	550 247,26	1 448 640,40		25,00	
898056	550 247,56	1 448 640,10		25,00	
898055	550 247,90	1 448 639,72		25,00	
898054	550 248,20	1 448 639,38		25,00	
898053	550 248,46	1 448 639,06		25,00	
898052	550 248,78	1 448 638,76		25,00	
898051	550 249,08	1 448 638,48		25,00	
898050	550 249,36	1 448 638,18		25,00	
898049	550 249,66	1 448 637,88		25,00	
898048	550 249,98	1 448 637,60		25,00	
898047	550 250,28	1 448 637,34		25,00	
898046	550 250,60	1 448 637,08		25,00	
898045	550 250,90	1 448 636,80		25,00	
898044	550 251,22	1 448 636,52		25,00	
898043	550 251,54	1 448 636,22		25,00	
898042	550 251,86	1 448 635,98		25,00	
898041	550 252,20	1 448 635,72		25,00	
898040	550 252,52	1 448 635,42		25,00	
898039	550 252,86	1 448 635,18		25,00	
898038	550 253,18	1 448 634,90		25,00	
898037	550 253,52	1 448 634,64		25,00	
898036	550 253,80	1 448 634,42		25,00	
898035	550 254,14	1 448 634,14		25,00	
898034	550 254,44	1 448 633,92		25,00	
898033	550 254,74	1 448 633,66		25,00	
898032	550 255,08	1 448 633,42		25,00	
898031	550 255,42	1 448 633,20		25,00	
898030	550 255,76	1 448 632,96		25,00	
898029	550 256,10	1 448 632,72		25,00	
898028	550 256,46	1 448 632,50		25,00	
898027	550 256,82	1 448 632,26		25,00	
898026	550 257,16	1 448 632,04		25,00	
898025	550 257,50	1 448 631,86		25,00	
898024	550 257,84	1 448 631,66		25,00	
898023	550 258,20	1 448 631,44		25,00	
898022	550 258,56	1 448 631,26		25,00	
898021	550 258,92	1 448 631,06		25,00	
898020	550 259,26	1 448 630,84		25,00	
898019	550 259,62	1 448 630,62		25,00	
898018	550 259,92	1 448 630,46		25,00	

Раздел 2

Сведения о местоположении границ объекта					
1	2	3	4	5	6
898017	550 260,20	1 448 630,28	Картометрический метод	25,00	—
898016	550 260,48	1 448 630,08		25,00	
898015	550 260,74	1 448 629,82		25,00	
898014	550 261,02	1 448 629,58		25,00	
898013	550 261,26	1 448 629,34		25,00	
898012	550 261,48	1 448 629,08		25,00	
898011	550 261,66	1 448 628,74		25,00	
898010	550 261,80	1 448 628,46		25,00	
898009	550 262,00	1 448 628,10		25,00	
898008	550 262,16	1 448 627,82		25,00	
898007	550 262,30	1 448 627,56		25,00	
898006	550 262,44	1 448 627,26		25,00	
898005	550 262,56	1 448 626,96		25,00	
898004	550 262,60	1 448 626,62		25,00	
898003	550 262,68	1 448 626,32		25,00	
898002	550 262,70	1 448 625,90		25,00	
898001	550 262,74	1 448 625,58		25,00	
898000	550 262,74	1 448 625,20		25,00	
897999	550 262,72	1 448 624,86		25,00	
897998	550 262,70	1 448 624,52		25,00	
897997	550 262,64	1 448 624,20		25,00	
897996	550 262,58	1 448 623,88		25,00	
897995	550 262,48	1 448 623,52		25,00	
897994	550 262,36	1 448 623,20		25,00	
897993	550 262,24	1 448 622,90		25,00	
897992	550 262,08	1 448 622,58		25,00	
897991	550 261,92	1 448 622,30		25,00	
897990	550 261,74	1 448 621,96		25,00	
897989	550 261,56	1 448 621,70		25,00	
897988	550 261,40	1 448 621,40		25,00	
897987	550 261,22	1 448 621,10		25,00	
897986	550 261,06	1 448 620,82		25,00	
897985	550 260,90	1 448 620,50		25,00	
897984	550 260,70	1 448 620,24		25,00	
897983	550 260,52	1 448 619,94		25,00	
897982	550 260,36	1 448 619,60		25,00	
897981	550 260,22	1 448 619,26		25,00	
897980	550 260,08	1 448 618,92		25,00	
897979	550 259,96	1 448 618,60		25,00	
897978	550 259,84	1 448 618,28		25,00	
897977	550 259,72	1 448 617,96		25,00	
897976	550 259,62	1 448 617,62		25,00	
897975	550 259,48	1 448 617,28		25,00	
897974	550 259,36	1 448 616,96		25,00	
897973	550 259,28	1 448 616,64		25,00	
897972	550 259,20	1 448 616,28		25,00	
897971	550 259,12	1 448 615,94		25,00	
897970	550 259,04	1 448 615,66		25,00	
897969	550 258,98	1 448 615,32		25,00	
897968	550 258,88	1 448 614,98		25,00	
897967	550 258,84	1 448 614,66		25,00	
897966	550 258,76	1 448 614,32		25,00	
897965	550 258,72	1 448 613,98		25,00	
897964	550 258,68	1 448 613,66		25,00	
897963	550 258,66	1 448 613,32		25,00	

Раздел 2

Сведения о местоположении границ объекта					
1	2	3	4	5	6
897962	550 258,62	1 448 612,98	Картометрический метод	25,00	—
897961	550 258,60	1 448 612,66		25,00	
897960	550 258,58	1 448 612,12		25,00	
897959	550 258,56	1 448 611,60		25,00	
897958	550 258,52	1 448 611,08		25,00	
897957	550 258,50	1 448 610,56		25,00	
897956	550 258,50	1 448 610,06		25,00	
897955	550 258,48	1 448 609,52		25,00	
897954	550 258,48	1 448 608,96		25,00	
897953	550 258,44	1 448 608,42		25,00	
897952	550 258,42	1 448 607,84		25,00	
897951	550 258,42	1 448 607,30		25,00	
897950	550 258,42	1 448 606,76		25,00	
897949	550 258,42	1 448 606,24		25,00	
897948	550 258,40	1 448 605,68		25,00	
897947	550 258,40	1 448 605,08		25,00	
897946	550 258,40	1 448 604,56		25,00	
897945	550 258,42	1 448 604,04		25,00	
897944	550 258,40	1 448 603,50		25,00	
897943	550 258,40	1 448 602,98		25,00	
897942	550 258,42	1 448 602,46		25,00	
897941	550 258,46	1 448 601,90		25,00	
897940	550 258,48	1 448 601,34		25,00	
897939	550 258,52	1 448 600,80		25,00	
897938	550 258,54	1 448 600,28		25,00	
897937	550 258,58	1 448 599,70		25,00	
897936	550 258,60	1 448 599,14		25,00	
897935	550 258,64	1 448 598,56		25,00	
897934	550 258,68	1 448 598,04		25,00	
897933	550 258,74	1 448 597,52		25,00	
897932	550 258,74	1 448 597,00		25,00	
897931	550 258,80	1 448 596,12		25,00	
897930	550 258,90	1 448 595,28		25,00	
897929	550 258,98	1 448 594,38		25,00	
897928	550 259,08	1 448 593,52		25,00	
897927	550 259,20	1 448 592,60		25,00	
897926	550 259,32	1 448 591,74		25,00	
897925	550 259,44	1 448 590,88		25,00	
897924	550 259,62	1 448 590,00		25,00	
897923	550 259,80	1 448 589,18		25,00	
897922	549 929,30	1 448 578,59		25,00	
897921	549 918,96	1 447 918,66		25,00	
897920	550 188,94	1 447 914,42		25,00	
897919	550 185,49	1 447 694,45		25,00	
897918	550 168,45	1 447 683,92		25,00	
895531	549 821,93	1 447 470,10		25,00	
895530	549 815,20	1 447 360,19		25,00	
3. Сведения о характерных точках части (частей) границы объекта					
1	2	3	4	5	6
—	—	—	—	—	—

Раздел 3

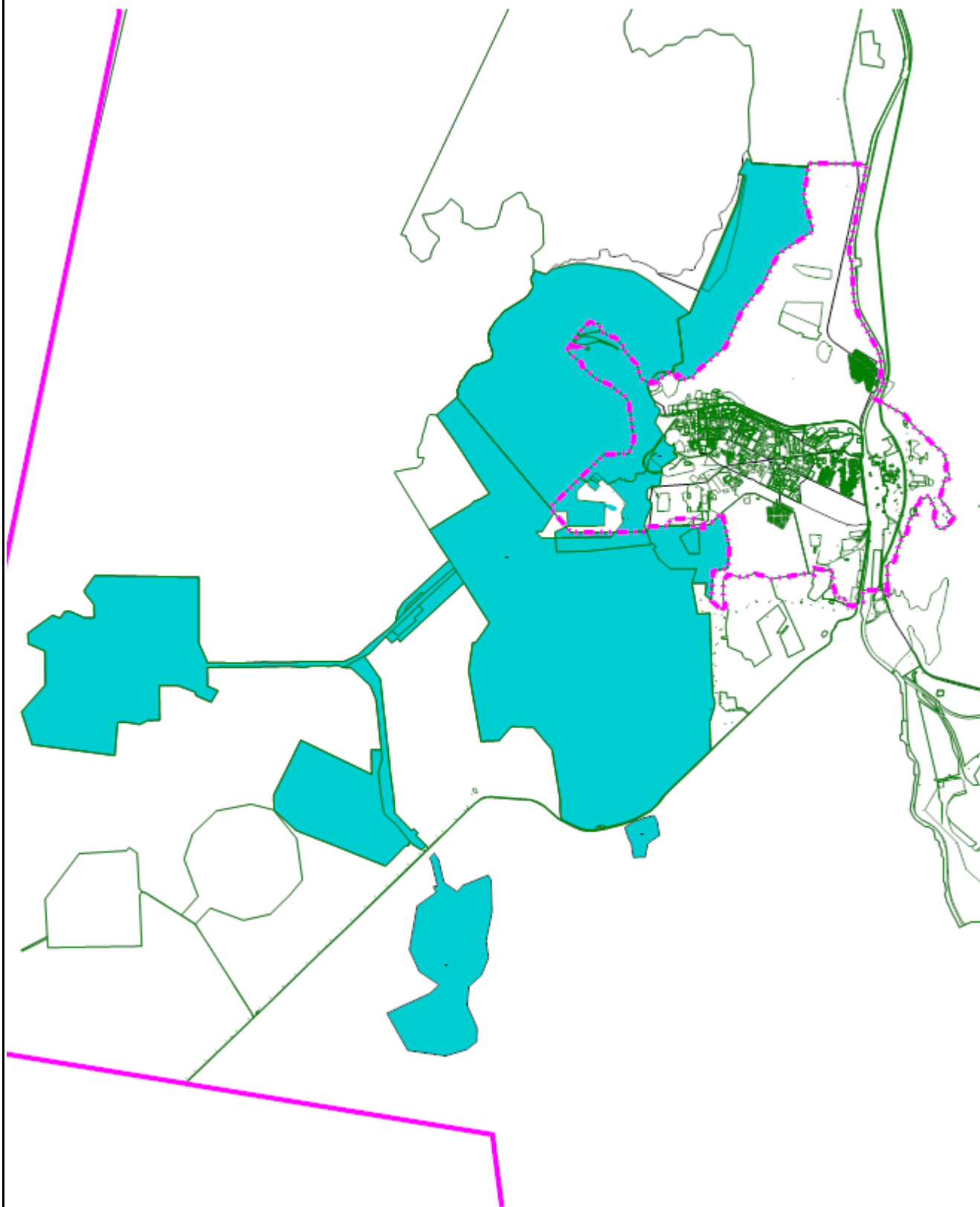
Сведения о местоположении измененных (уточненных) границ объекта

1. Система координат МСК-51

2. Сведения о характерных точках границ объекта

Обозначение характерных точек границы	Существующие координаты, м		Измененные (уточненные) координаты, м		Метод определения координат характерной точки	Средняя квадратическа я погрешность положения характерной точки (Mt), м	Описание обозначения точки на местности (при наличии)
	X	Y	X	Y			
1	2	3	4	5	6	7	8
—	—	—	—	—	—	—	—
3. Сведения о характерных точках части (частей) границы объекта							
1	2	3	4	5	6	7	8
—	—	—	—	—	—	—	—

План границ объекта



Масштаб 1:100 000

Подпись _____ Дата « 27 » _____ марта 20 23 г.

Место для оттиска печати (при наличии) лица, составившего описание местоположения границ объекта

Прохождение границы		Описание прохождения границы
от точки	до точки	
1	2	3
—	—	—

ОПИСАНИЕ МЕСТОПОЛОЖЕНИЯ ГРАНИЦ

Зона добыча полезных ископаемых (ДИ)

(наименование объекта, местоположение границ которого описано (далее - объект))

Раздел 1

Сведения об объекте		
№ п/п	Характеристики объекта	Описание характеристик
1	2	3
1	Местоположение объекта	Мурманская область, г Оленегорск
2	Площадь объекта \pm величина погрешности определения площади ($P \pm \Delta P$)	55 859 951 м ² \pm 25 м ²
3	Иные характеристики объекта	<p>Вид объекта реестра границ: Территориальная зона</p> <p>Виды разрешенного использования земельных участков, расположенных в территориальной зоне:</p> <p>Основной вид разрешенного использования: Производственная деятельность (6.0)</p> <p>Вспомогательные виды: Коммунальное обслуживание (3.1), Земельные участки (территории) общего пользования (12.0)</p> <p>Основной вид разрешенного использования: Недропользование (6.1)</p> <p>Вспомогательные виды: Коммунальное обслуживание (3.1), Земельные участки (территории) общего пользования (12.0)</p> <p>Условно разрешенный вид разрешенного использования: Служебные гаражи (4.9)</p> <p>Вспомогательные виды: Коммунальное обслуживание (3.1), Земельные участки (территории) общего пользования (12.0)</p> <p>Условно разрешенный вид разрешенного использования: Хранение автотранспорта (2.7.1)</p> <p>Вспомогательные виды: Коммунальное обслуживание (3.1), Земельные участки (территории) общего пользования (12.0)</p>

Раздел 2

Сведения о местоположении границ объекта					
1. Система координат МСК-51					
2. Сведения о характерных точках границ объекта					
Обозначение характерных точек границ	Координаты, м		Метод определения координат характерной точки	Средняя квадратическая погрешность положения характерной точки (Mt), м	Описание обозначения точки на местности (при наличии)
	X	Y			
1	2	3	4	5	6
Терзона ДИ(1)					
1	552 585,84	1 449 904,38	Картометрический метод	25,00	—
2	552 599,91	1 449 962,46		25,00	
3	552 598,62	1 449 957,16		25,00	
1	552 585,84	1 449 904,38		25,00	
Терзона ДИ(2)					
4	543 869,73	1 449 303,55	Картометрический метод	25,00	—
5	544 118,33	1 449 350,65		25,00	
6	544 186,38	1 449 437,68		25,00	
7	544 266,29	1 449 563,29		25,00	
8	544 530,98	1 449 515,86		25,00	
9	544 616,81	1 449 473,27		25,00	
10	544 629,90	1 449 450,18		25,00	
11	544 586,91	1 449 279,29		25,00	
12	544 557,67	1 449 210,00		25,00	
13	544 523,75	1 449 100,05		25,00	
14	544 449,85	1 448 984,99		25,00	
15	544 419,18	1 448 946,40		25,00	
16	544 354,33	1 448 955,67		25,00	
17	544 216,82	1 449 001,65		25,00	
18	544 095,95	1 449 059,98		25,00	
19	544 032,84	1 449 067,41		25,00	
20	543 866,44	1 449 093,57		25,00	
4	543 869,73	1 449 303,55		25,00	
Терзона ДИ(3)					
21	540 355,84	1 446 133,25	Картометрический метод	25,00	—
22	540 498,59	1 446 310,74		25,00	
23	540 751,80	1 446 316,75		25,00	
24	541 165,01	1 446 136,29		25,00	
25	541 500,74	1 446 167,19		25,00	
26	541 715,23	1 446 393,15		25,00	
27	542 031,40	1 446 516,54		25,00	
28	542 340,89	1 446 477,06		25,00	
29	542 871,71	1 446 580,90		25,00	
30	543 448,43	1 446 566,15		25,00	
31	543 543,12	1 446 510,04		25,00	
32	543 353,93	1 446 058,04		25,00	
33	543 238,49	1 445 964,25		25,00	
34	543 407,36	1 445 727,87		25,00	
35	543 832,31	1 445 628,83		25,00	
36	543 945,60	1 445 551,81		25,00	
37	543 855,10	1 445 462,31		25,00	
38	543 795,08	1 445 503,94		25,00	
39	543 342,32	1 445 610,33		25,00	
40	543 332,07	1 445 533,43		25,00	
41	543 228,44	1 445 586,22		25,00	
42	542 981,12	1 445 246,88		25,00	

Раздел 2

Сведения о местоположении границ объекта					
1	2	3	4	5	6
43	542 472,14	1 445 159,64	Картометрический метод	25,00	—
44	542 178,86	1 445 109,38		25,00	
45	541 776,61	1 445 285,91		25,00	
46	541 537,08	1 445 639,54		25,00	
47	541 373,89	1 445 462,76		25,00	
48	541 146,58	1 444 976,53		25,00	
49	541 016,40	1 444 710,44		25,00	
50	540 337,09	1 445 077,17		25,00	
51	540 281,23	1 445 447,74		25,00	
52	540 235,54	1 445 750,87		25,00	
21	540 355,84	1 446 133,25		25,00	
Терзона ДИ(4)					
53	550 907,04	1 449 519,08	Картометрический метод	25,00	—
54	550 930,54	1 449 605,68		25,00	
55	550 980,74	1 449 601,80		25,00	
56	550 980,88	1 449 601,14		25,00	
57	550 983,08	1 449 601,62		25,00	
58	550 989,21	1 449 601,15		25,00	
59	551 057,12	1 449 691,09		25,00	
60	551 190,09	1 449 881,94		25,00	
61	551 222,18	1 449 873,36		25,00	
62	551 236,42	1 449 818,04		25,00	
63	551 257,64	1 449 816,92		25,00	
64	551 265,30	1 449 816,25		25,00	
65	551 275,36	1 449 815,40		25,00	
66	551 291,73	1 449 813,92		25,00	
67	551 290,93	1 449 824,89		25,00	
68	551 316,61	1 449 825,49		25,00	
69	551 317,71	1 449 838,51		25,00	
70	551 338,23	1 449 836,94		25,00	
799544	551 394,96	1 449 819,60		25,00	
72	551 394,81	1 449 819,53		25,00	
73	551 437,13	1 449 817,57		25,00	
74	551 392,00	1 449 778,08		25,00	
75	551 397,76	1 449 748,16		25,00	
76	551 400,74	1 449 732,66		25,00	
77	551 413,60	1 449 728,80		25,00	
78	551 432,22	1 449 707,65		25,00	
79	551 485,03	1 449 644,27		25,00	
80	551 506,24	1 449 669,46		25,00	
81	551 583,93	1 449 669,38		25,00	
82	551 580,14	1 449 653,76		25,00	
83	551 576,42	1 449 638,42		25,00	
84	551 459,68	1 449 556,68		25,00	
85	551 361,56	1 449 487,34		25,00	
86	551 307,06	1 449 446,08		25,00	
87	551 276,68	1 449 402,26		25,00	
88	551 236,32	1 449 343,30		25,00	
89	551 195,36	1 449 306,98		25,00	
90	551 163,98	1 449 290,50		25,00	
91	551 107,28	1 449 279,06		25,00	
92	551 057,76	1 449 283,68		25,00	
93	551 006,86	1 449 300,58		25,00	
94	550 948,12	1 449 347,70		25,00	
95	550 914,14	1 449 403,80		25,00	

Раздел 2

Сведения о местоположении границ объекта					
1	2	3	4	5	6
96	550 903,72	1 449 454,72	Картометрический метод	25,00	—
53	550 907,04	1 449 519,08		25,00	
Терзона ДИ(5)					
97	543 843,80	1 444 821,78	Картометрический метод	25,00	—
465	543 708,02	1 444 685,64		25,00	
464	543 873,74	1 444 281,43		25,00	
463	544 130,51	1 443 660,60		25,00	
462	544 183,96	1 443 528,29		25,00	
461	544 361,21	1 443 094,78		25,00	
460	544 731,44	1 442 699,28		25,00	
459	545 006,41	1 442 694,80		25,00	
458	545 584,52	1 442 973,15		25,00	
457	546 009,70	1 443 177,04		25,00	
456	545 383,27	1 444 437,97		25,00	
455	545 833,73	1 444 432,07		25,00	
454	545 835,97	1 444 607,04		25,00	
453	546 068,53	1 444 584,42		25,00	
452	546 428,70	1 444 548,61		25,00	
451	546 750,26	1 444 517,73		25,00	
450	547 008,24	1 444 413,47		25,00	
449	547 328,42	1 444 073,68		25,00	
448	547 336,32	1 443 929,41		25,00	
447	547 367,94	1 443 871,28		25,00	
446	547 379,05	1 443 807,76		25,00	
445	547 357,22	1 443 688,12		25,00	
444	547 364,68	1 443 588,02		25,00	
443	547 361,20	1 443 364,98		25,00	
442	547 339,22	1 443 238,35		25,00	
441	547 359,23	1 442 987,97		25,00	
440	547 353,01	1 442 590,03		25,00	
439	547 347,49	1 442 488,08		25,00	
438	547 345,27	1 442 158,18		25,00	
437	547 338,61	1 441 518,06		25,00	
436	546 997,97	1 441 523,29		25,00	
435	546 911,19	1 441 707,46		25,00	
434	546 699,56	1 441 586,52		25,00	
433	546 803,52	1 441 355,81		25,00	
432	546 826,05	1 441 316,76		25,00	
431	546 893,22	1 441 293,35		25,00	
430	547 005,18	1 440 988,68		25,00	
429	547 000,94	1 440 663,20		25,00	
428	546 375,99	1 440 673,01		25,00	
427	546 363,14	1 440 447,69		25,00	
426	546 294,59	1 440 316,40		25,00	
425	546 340,07	1 440 041,52		25,00	
424	546 333,07	1 439 923,66		25,00	
423	545 727,29	1 439 872,76		25,00	
422	545 927,97	1 438 403,52		25,00	
421	546 529,74	1 438 213,39		25,00	
420	547 019,95	1 438 635,29		25,00	
419	547 636,53	1 438 625,00		25,00	
418	547 767,79	1 438 332,88		25,00	
417	547 967,03	1 438 327,77		25,00	
416	548 294,06	1 438 762,57		25,00	
415	548 242,26	1 438 903,54		25,00	

Раздел 2

Сведения о местоположении границ объекта					
1	2	3	4	5	6
414	548 362,49	1 438 977,72	Картометрический метод	25,00	—
413	548 364,05	1 439 077,81		25,00	
412	548 250,15	1 439 325,65		25,00	
411	548 252,88	1 439 503,71		25,00	
410	548 486,85	1 439 499,84		25,00	
409	548 708,35	1 439 333,31		25,00	
408	548 757,44	1 439 332,60		25,00	
407	549 021,28	1 439 515,55		25,00	
406	548 986,91	1 441 365,22		25,00	
405	547 787,54	1 441 365,05		25,00	
404	547 448,38	1 441 516,45		25,00	
403	547 427,22	1 441 516,79		25,00	
402	547 420,50	1 442 156,90		25,00	
401	547 437,74	1 442 486,63		25,00	
400	547 439,25	1 442 588,66		25,00	
399	547 433,51	1 442 986,81		25,00	
398	547 449,39	1 443 236,61		25,00	
397	547 444,89	1 443 586,68		25,00	
396	547 452,43	1 443 686,62		25,00	
395	547 446,32	1 443 806,70		25,00	
394	547 448,70	1 443 946,62		25,00	
393	547 486,74	1 444 031,76		25,00	
392	547 570,44	1 444 196,75		25,00	
391	547 762,76	1 444 399,66		25,00	
390	548 063,26	1 444 761,24		25,00	
389	548 176,42	1 444 864,94		25,00	
388	548 387,89	1 444 907,80		25,00	
387	548 536,00	1 445 001,01		25,00	
386	549 237,55	1 445 746,63		25,00	
385	549 301,00	1 445 821,03		25,00	
384	549 569,61	1 445 648,10		25,00	
383	549 850,82	1 445 466,68		25,00	
382	550 098,95	1 445 856,88		25,00	
381	550 306,06	1 446 187,16		25,00	
380	550 377,19	1 446 254,72		25,00	
379	550 410,90	1 446 354,07		25,00	
378	550 518,50	1 446 529,43		25,00	
377	550 867,00	1 446 301,96		25,00	
376	551 416,72	1 445 958,33		25,00	
375	551 935,24	1 445 602,19		25,00	
374	551 949,98	1 445 592,58		25,00	
373	552 275,38	1 445 950,06		25,00	
372	552 323,44	1 445 975,88		25,00	
371	552 400,46	1 445 956,50		25,00	
370	552 420,96	1 445 966,54		25,00	
369	552 462,04	1 445 990,40		25,00	
368	552 556,00	1 446 013,62		25,00	
367	552 630,26	1 446 077,68		25,00	
366	552 663,06	1 446 093,52		25,00	
365	552 745,34	1 446 149,38		25,00	
364	552 836,20	1 446 233,54		25,00	
363	552 861,18	1 446 269,80		25,00	
362	552 884,78	1 446 358,12		25,00	
361	552 933,68	1 446 480,12		25,00	
360	552 979,72	1 446 560,78		25,00	

Раздел 2

Сведения о местоположении границ объекта					
1	2	3	4	5	6
359	553 041,12	1 446 584,40	Картометрический метод	25,00	—
358	553 090,08	1 446 591,90		25,00	
357	553 190,38	1 446 561,60		25,00	
356	553 272,24	1 446 528,72		25,00	
355	553 300,68	1 446 524,28		25,00	
354	553 333,08	1 446 515,76		25,00	
353	553 381,92	1 446 515,16		25,00	
352	553 410,46	1 446 518,86		25,00	
351	553 459,36	1 446 522,32		25,00	
350	553 508,50	1 446 542,02		25,00	
349	553 549,58	1 446 565,88		25,00	
348	553 607,10	1 446 601,72		25,00	
347	553 652,26	1 446 625,54		25,00	
346	553 780,88	1 446 740,40		25,00	
345	553 817,26	1 446 765,66		25,00	
344	553 858,58	1 446 805,76		25,00	
343	553 896,14	1 446 866,22		25,00	
342	553 937,80	1 446 926,64		25,00	
341	553 973,06	1 446 989,06		25,00	
340	554 037,94	1 447 083,82		25,00	
339	554 084,12	1 447 158,02		25,00	
338	554 150,02	1 447 224,58		25,00	
337	554 215,78	1 447 264,40		25,00	
336	554 281,52	1 447 304,20		25,00	
335	554 350,64	1 447 299,26		25,00	
334	554 415,36	1 447 274,10		25,00	
333	554 468,30	1 447 277,50		25,00	
332	554 484,76	1 447 289,48		25,00	
331	554 508,40	1 447 301,68		25,00	
330	554 595,68	1 447 335,94		25,00	
329	554 526,84	1 447 538,04		25,00	
328	554 626,04	1 447 667,62		25,00	
327	554 628,98	1 447 674,46		25,00	
326	554 720,60	1 448 033,08		25,00	
325	554 728,18	1 448 200,00		25,00	
324	554 725,75	1 448 214,65		25,00	
323	554 723,88	1 448 225,95		25,00	
322	554 581,02	1 449 087,42		25,00	
321	554 528,48	1 449 180,26		25,00	
320	554 386,00	1 449 408,52		25,00	
319	553 823,30	1 450 095,36		25,00	
318	554 279,28	1 450 283,80		25,00	
317	554 696,24	1 450 457,22		25,00	
316	554 993,94	1 450 582,78		25,00	
315	555 429,34	1 450 764,92		25,00	
314	555 842,68	1 450 935,62		25,00	
313	555 914,40	1 450 954,14		25,00	
312	556 339,18	1 451 040,38		25,00	
311	556 351,34	1 450 959,00		25,00	
310	556 647,10	1 451 115,92		25,00	
309	556 557,32	1 451 205,53		25,00	
308	556 490,36	1 452 198,80		25,00	
307	555 957,58	1 452 122,42		25,00	
306	555 316,12	1 452 290,44		25,00	
305	555 264,96	1 452 214,18		25,00	

Раздел 2

Сведения о местоположении границ объекта					
1	2	3	4	5	6
304	554 899,90	1 451 669,98	Картометрический метод	25,00	—
303	554 343,36	1 451 397,66		25,00	
302	554 058,10	1 451 180,14		25,00	
301	553 859,23	1 451 028,46		25,00	
300	553 837,86	1 451 012,16		25,00	
299	553 540,66	1 450 881,18		25,00	
298	553 378,00	1 450 809,40		25,00	
297	553 198,44	1 450 730,24		25,00	
296	553 115,50	1 450 635,58		25,00	
295	553 093,32	1 450 610,25		25,00	
294	552 780,96	1 450 253,68		25,00	
293	552 645,30	1 450 149,78		25,00	
292	552 585,84	1 449 904,38		25,00	
291	552 639,38	1 449 865,78		25,00	
290	552 673,48	1 449 840,90		25,00	
289	552 679,52	1 449 848,92		25,00	
288	552 688,06	1 449 866,86		25,00	
287	552 689,38	1 449 874,26		25,00	
286	552 688,74	1 449 882,92		25,00	
285	552 685,82	1 449 888,96		25,00	
284	552 693,54	1 449 883,40		25,00	
283	552 694,64	1 449 873,90		25,00	
282	552 692,20	1 449 864,64		25,00	
281	552 678,58	1 449 837,10		25,00	
280	552 705,66	1 449 816,70		25,00	
279	552 719,40	1 449 807,48		25,00	
278	552 721,56	1 449 805,68		25,00	
277	552 722,08	1 449 739,74		25,00	
276	552 695,90	1 449 693,84		25,00	
275	552 659,84	1 449 631,00		25,00	
274	552 607,46	1 449 540,40		25,00	
273	552 585,34	1 449 504,04		25,00	
272	552 553,80	1 449 506,02		25,00	
271	552 552,32	1 449 456,52		25,00	
270	552 554,94	1 449 456,48		25,00	
269	552 554,52	1 449 426,48		25,00	
268	552 537,20	1 449 426,72		25,00	
267	552 536,50	1 449 391,02		25,00	
266	552 548,10	1 449 390,94		25,00	
265	552 547,76	1 449 353,91		25,00	
264	552 535,41	1 449 353,58		25,00	
263	552 427,53	1 449 355,21		25,00	
262	552 410,77	1 449 366,74		25,00	
261	552 320,86	1 449 394,98		25,00	
260	552 309,26	1 449 398,62		25,00	
259	552 306,55	1 449 399,93		25,00	
258	552 255,66	1 449 432,22		25,00	
257	552 232,29	1 449 446,57		25,00	
256	552 170,59	1 449 477,73		25,00	
255	552 164,75	1 449 481,92		25,00	
254	552 152,63	1 449 477,46		25,00	
253	552 113,44	1 449 521,76		25,00	
252	552 061,92	1 449 564,58		25,00	
251	552 003,14	1 449 566,96		25,00	
250	551 964,10	1 449 564,12		25,00	

Раздел 2

Сведения о местоположении границ объекта					
1	2	3	4	5	6
249	551 962,01	1 449 549,33	Картометрический метод	25,00	—
248	551 950,77	1 449 542,63		25,00	
247	551 895,69	1 449 507,96		25,00	
246	551 865,56	1 449 503,51		25,00	
245	551 821,08	1 449 478,40		25,00	
244	551 747,78	1 449 530,05		25,00	
243	551 658,47	1 449 582,65		25,00	
242	551 584,66	1 449 624,56		25,00	
241	551 470,66	1 449 541,48		25,00	
240	551 369,96	1 449 476,18		25,00	
239	551 313,96	1 449 429,88		25,00	
238	551 283,94	1 449 386,12		25,00	
237	551 248,14	1 449 333,42		25,00	
236	551 203,20	1 449 296,06		25,00	
235	551 168,76	1 449 278,60		25,00	
234	551 133,56	1 449 270,16		25,00	
233	551 081,20	1 449 266,30		25,00	
232	551 054,00	1 449 270,16		25,00	
231	551 000,54	1 449 289,52		25,00	
230	550 937,68	1 449 338,22		25,00	
229	550 901,76	1 449 398,90		25,00	
228	550 890,28	1 449 453,76		25,00	
227	550 893,96	1 449 520,48		25,00	
226	550 916,30	1 449 605,56		25,00	
225	550 836,64	1 449 591,35		25,00	
224	550 786,99	1 449 582,49		25,00	
223	550 739,24	1 449 573,96		25,00	
222	550 729,93	1 449 571,90		25,00	
221	550 675,18	1 449 567,72		25,00	
220	550 652,90	1 449 566,00		25,00	
219	550 642,43	1 449 432,99		25,00	
218	550 641,04	1 449 430,30		25,00	
217	550 654,55	1 449 422,33		25,00	
216	550 653,03	1 449 419,75		25,00	
215	550 644,88	1 449 424,57		25,00	
214	550 644,52	1 449 418,34		25,00	
213	550 593,02	1 449 340,12		25,00	
212	550 423,26	1 449 335,33		25,00	
211	550 392,74	1 449 390,49		25,00	
210	550 308,68	1 449 421,11		25,00	
209	549 985,64	1 449 296,86		25,00	
208	549 926,48	1 449 295,39		25,00	
207	549 821,91	1 449 334,17		25,00	
206	549 908,70	1 449 375,56		25,00	
205	549 925,24	1 449 737,65		25,00	
204	549 925,24	1 449 737,66		25,00	
203	549 929,92	1 449 922,83		25,00	
202	549 938,36	1 450 114,53		25,00	
201	549 952,07	1 450 160,65		25,00	
200	549 888,76	1 450 160,76		25,00	
199	549 887,67	1 450 252,06		25,00	
198	549 886,64	1 450 339,05		25,00	
197	549 954,87	1 450 339,25		25,00	
196	549 952,16	1 450 447,37		25,00	
195	550 171,48	1 450 672,44		25,00	

Раздел 2

Сведения о местоположении границ объекта					
1	2	3	4	5	6
194	549 557,26	1 450 799,06	Картометрический метод	25,00	—
193	549 150,80	1 450 778,13		25,00	
192	549 093,29	1 450 510,84		25,00	
191	548 557,83	1 450 480,08		25,00	
190	548 664,43	1 450 365,49		25,00	
189	548 877,43	1 450 391,89		25,00	
188	548 875,51	1 450 135,32		25,00	
187	548 318,65	1 450 236,88		25,00	
186	548 331,75	1 450 456,08		25,00	
185	547 591,16	1 450 476,23		25,00	
184	547 588,60	1 450 476,30		25,00	
183	547 331,72	1 450 483,29		25,00	
182	547 330,10	1 450 483,33		25,00	
181	547 329,16	1 450 483,37		25,00	
180	547 067,98	1 450 495,85		25,00	
179	547 065,42	1 450 495,98		25,00	
178	546 846,88	1 450 506,42		25,00	
177	546 839,26	1 450 506,78		25,00	
176	546 827,95	1 450 507,32		25,00	
175	546 726,58	1 450 538,76		25,00	
174	546 624,66	1 450 534,12		25,00	
173	546 336,75	1 450 450,48		25,00	
172	545 827,84	1 450 468,94		25,00	
171	545 676,22	1 450 314,98		25,00	
170	545 653,34	1 450 291,26		25,00	
169	545 300,32	1 449 933,09		25,00	
168	545 074,93	1 449 704,82		25,00	
167	544 993,52	1 449 631,08		25,00	
166	544 879,49	1 449 547,45		25,00	
165	544 853,51	1 449 530,74		25,00	
164	544 729,55	1 449 404,49		25,00	
163	544 659,24	1 449 280,49		25,00	
162	544 600,77	1 449 172,71		25,00	
161	544 599,37	1 449 173,08		25,00	
160	544 535,69	1 449 033,19		25,00	
159	544 482,89	1 448 886,41		25,00	
158	544 485,77	1 448 885,62		25,00	
157	544 410,40	1 448 603,38		25,00	
156	544 414,00	1 448 595,69		25,00	
155	544 432,20	1 448 579,16		25,00	
154	544 442,36	1 448 563,60		25,00	
153	544 444,35	1 448 534,31		25,00	
152	544 438,79	1 448 509,71		25,00	
151	544 434,35	1 448 465,61		25,00	
150	544 382,05	1 448 413,09		25,00	
149	544 371,43	1 448 402,42		25,00	
148	544 366,00	1 448 272,83		25,00	
147	544 388,40	1 448 164,04		25,00	
146	544 391,28	1 448 164,97		25,00	
145	544 451,39	1 448 024,94		25,00	
144	544 555,98	1 447 818,46		25,00	
143	544 630,90	1 447 799,84		25,00	
142	544 718,94	1 447 794,49		25,00	
141	544 918,43	1 447 792,76		25,00	
140	545 238,48	1 447 740,05		25,00	

Раздел 2

Сведения о местоположении границ объекта					
1	2	3	4	5	6
139	545 838,53	1 447 643,20	Картометрический метод	25,00	—
138	546 239,10	1 447 313,40		25,00	
137	546 257,04	1 446 924,96		25,00	
136	545 996,58	1 446 704,98		25,00	
135	545 984,55	1 446 383,12		25,00	
134	546 527,19	1 446 290,65		25,00	
133	546 852,38	1 446 235,57		25,00	
132	547 275,30	1 446 161,97		25,00	
131	547 791,49	1 446 233,91		25,00	
130	547 792,34	1 446 287,92		25,00	
129	547 972,30	1 446 412,13		25,00	
128	548 152,15	1 446 529,35		25,00	
127	548 535,55	1 446 294,33		25,00	
126	548 880,37	1 446 082,45		25,00	
125	548 812,07	1 446 009,39		25,00	
124	548 133,22	1 445 292,56		25,00	
123	547 808,35	1 444 949,69		25,00	
122	547 868,42	1 444 896,00		25,00	
121	547 783,65	1 444 796,31		25,00	
120	547 901,05	1 444 688,07		25,00	
119	547 819,53	1 444 611,77		25,00	
118	547 589,42	1 444 400,73		25,00	
117	547 546,12	1 444 307,04		25,00	
116	547 126,24	1 444 597,46		25,00	
115	546 780,66	1 444 631,25		25,00	
114	546 432,51	1 444 667,22		25,00	
113	546 080,38	1 444 703,57		25,00	
112	545 737,34	1 444 738,64		25,00	
111	545 388,63	1 444 775,37		25,00	
110	545 021,90	1 444 823,78		25,00	
109	544 675,71	1 444 848,98		25,00	
108	544 355,47	1 445 152,70		25,00	
107	544 389,84	1 445 188,96		25,00	
106	544 310,16	1 445 264,48		25,00	
105	544 275,61	1 445 228,18		25,00	
104	544 083,23	1 445 410,63		25,00	
103	543 998,64	1 445 327,04	25,00		
102	544 099,93	1 445 169,84	25,00		
101	544 159,27	1 445 118,40	25,00		
100	544 086,93	1 445 099,14	25,00		
99	544 073,46	1 445 037,68	25,00		
98	543 878,33	1 444 848,63	25,00		
97	543 843,80	1 444 821,78	25,00		
Вырез 1 из 1					
895530	549 815,20	1 447 360,19	Картометрический метод	25,00	—
895536	549 701,86	1 447 466,98		25,00	
895535	549 705,61	1 447 706,22		25,00	
895534	549 812,00	1 447 697,30		25,00	
897917	549 910,97	1 447 897,35		25,00	
897916	549 805,20	1 447 985,00		25,00	
897915	549 814,20	1 448 765,38		25,00	
898461	549 994,46	1 448 907,62		25,00	
898460	550 035,53	1 448 899,71		25,00	
898459	550 163,97	1 448 874,96		25,00	
898458	550 340,37	1 448 962,21	25,00		

Раздел 2

Сведения о местоположении границ объекта					
1	2	3	4	5	6
898457	550 690,20	1 448 657,67	Картометрический метод	25,00	—
898456	550 674,94	1 448 636,24		25,00	
898455	550 679,94	1 448 630,80		25,00	
898454	550 716,22	1 448 592,86		25,00	
898453	550 728,22	1 448 579,76		25,00	
898452	550 772,28	1 448 531,78		25,00	
898451	550 734,27	1 448 483,08		25,00	
898450	550 710,06	1 448 452,51		25,00	
898449	550 708,72	1 448 453,44		25,00	
898448	550 709,02	1 448 453,67		25,00	
898447	550 706,72	1 448 456,66		25,00	
898446	550 667,42	1 448 496,58		25,00	
898445	550 566,93	1 448 419,84		25,00	
898444	550 668,59	1 448 286,48		25,00	
898443	550 688,94	1 448 301,45		25,00	
898442	550 725,60	1 448 254,13		25,00	
898441	550 566,72	1 448 088,54		25,00	
898440	550 401,74	1 448 091,12		25,00	
898439	550 349,57	1 448 592,01		25,00	
898438	550 323,16	1 448 591,18		25,00	
898437	550 324,90	1 448 599,76		25,00	
898436	550 326,06	1 448 607,56		25,00	
898435	550 325,60	1 448 612,70		25,00	
898434	550 324,74	1 448 624,66		25,00	
898433	550 322,72	1 448 641,44		25,00	
898432	550 321,00	1 448 667,96		25,00	
898431	550 320,34	1 448 676,76		25,00	
898430	550 318,14	1 448 685,62		25,00	
898429	550 315,66	1 448 690,62		25,00	
898428	550 314,46	1 448 696,66		25,00	
898427	550 310,96	1 448 705,76		25,00	
898426	550 306,46	1 448 715,78		25,00	
898425	550 299,28	1 448 732,64		25,00	
898424	550 298,84	1 448 733,54		25,00	
898423	550 298,36	1 448 734,56		25,00	
898422	550 297,88	1 448 735,54		25,00	
898421	550 297,50	1 448 736,54		25,00	
898420	550 297,04	1 448 737,54		25,00	
898419	550 296,60	1 448 738,52		25,00	
898418	550 296,16	1 448 739,54		25,00	
898417	550 295,70	1 448 740,50		25,00	
898416	550 295,24	1 448 741,54		25,00	
898415	550 294,88	1 448 742,56		25,00	
898414	550 294,44	1 448 743,58		25,00	
898413	550 294,08	1 448 744,60		25,00	
898412	550 293,66	1 448 745,60		25,00	
898411	550 293,28	1 448 746,60		25,00	
898410	550 292,86	1 448 747,60		25,00	
898409	550 292,52	1 448 748,62		25,00	
898408	550 292,12	1 448 749,64		25,00	
898407	550 291,76	1 448 750,64		25,00	
898406	550 291,38	1 448 751,66		25,00	
898405	550 290,98	1 448 752,64		25,00	
898404	550 290,62	1 448 753,68		25,00	
898403	550 290,24	1 448 754,72		25,00	

Раздел 2

Сведения о местоположении границ объекта					
1	2	3	4	5	6
898402	550 289,92	1 448 755,76	Картометрический метод	25,00	—
898401	550 289,56	1 448 756,76		25,00	
898400	550 289,20	1 448 757,80		25,00	
898399	550 288,80	1 448 758,88		25,00	
898398	550 288,50	1 448 759,88		25,00	
898397	550 288,16	1 448 760,96		25,00	
898396	550 287,86	1 448 762,00		25,00	
898395	550 287,56	1 448 762,84		25,00	
898394	550 287,26	1 448 763,74		25,00	
898393	550 286,94	1 448 764,60		25,00	
898392	550 286,68	1 448 765,50		25,00	
898391	550 286,34	1 448 766,32		25,00	
898390	550 286,04	1 448 767,16		25,00	
898389	550 285,72	1 448 768,00		25,00	
898388	550 285,34	1 448 768,84		25,00	
898387	550 285,00	1 448 769,64		25,00	
898386	550 284,58	1 448 770,54		25,00	
898385	550 284,26	1 448 771,34		25,00	
898384	550 283,88	1 448 772,26		25,00	
898383	550 283,46	1 448 773,04		25,00	
898382	550 283,06	1 448 773,86		25,00	
898381	550 282,64	1 448 774,70		25,00	
898380	550 282,24	1 448 775,56		25,00	
898379	550 281,80	1 448 776,34		25,00	
898378	550 281,42	1 448 777,10		25,00	
898377	550 280,98	1 448 777,90		25,00	
898376	550 280,54	1 448 778,70		25,00	
898375	550 280,08	1 448 779,46		25,00	
898374	550 279,62	1 448 780,24		25,00	
898373	550 279,14	1 448 781,04		25,00	
898372	550 278,64	1 448 781,82		25,00	
898371	550 278,20	1 448 782,68		25,00	
898370	550 277,70	1 448 783,42		25,00	
898369	550 277,22	1 448 784,24		25,00	
898368	550 276,72	1 448 785,02		25,00	
898367	550 276,20	1 448 785,80		25,00	
898366	550 275,84	1 448 786,30		25,00	
898365	550 275,50	1 448 786,84		25,00	
898364	550 275,08	1 448 787,36		25,00	
898363	550 274,68	1 448 787,84		25,00	
898362	550 274,28	1 448 788,34		25,00	
898361	550 273,84	1 448 788,84		25,00	
898360	550 273,40	1 448 789,28		25,00	
898359	550 272,92	1 448 789,76		25,00	
898358	550 272,50	1 448 790,26		25,00	
898357	550 272,00	1 448 790,74		25,00	
898356	550 271,52	1 448 791,16		25,00	
898355	550 271,02	1 448 791,62		25,00	
898354	550 270,52	1 448 792,04		25,00	
898353	550 270,00	1 448 792,40		25,00	
898352	550 269,48	1 448 792,84		25,00	
898351	550 268,94	1 448 793,22		25,00	
898350	550 268,40	1 448 793,62		25,00	
898349	550 267,84	1 448 794,00		25,00	
898348	550 267,30	1 448 794,34		25,00	

Раздел 2

Сведения о местоположении границ объекта					
1	2	3	4	5	6
898347	550 266,76	1 448 794,68	Картометрический метод	25,00	—
898346	550 266,20	1 448 794,98		25,00	
898345	550 265,62	1 448 795,34		25,00	
898344	550 265,06	1 448 795,64		25,00	
898343	550 264,52	1 448 795,90		25,00	
898342	550 263,90	1 448 796,20		25,00	
898341	550 263,28	1 448 796,46		25,00	
898340	550 262,68	1 448 796,70		25,00	
898339	550 262,04	1 448 796,94		25,00	
898338	550 261,46	1 448 797,16		25,00	
898337	550 260,38	1 448 797,56		25,00	
898336	550 259,32	1 448 797,96		25,00	
898335	550 258,20	1 448 798,24		25,00	
898334	550 257,08	1 448 798,56		25,00	
898333	550 255,98	1 448 798,88		25,00	
898332	550 254,88	1 448 799,14		25,00	
898331	550 253,82	1 448 799,42		25,00	
898330	550 252,70	1 448 799,68		25,00	
898329	550 251,58	1 448 799,88		25,00	
898328	550 250,48	1 448 800,02		25,00	
898327	550 249,30	1 448 800,22		25,00	
898326	550 248,22	1 448 800,36		25,00	
898325	550 247,08	1 448 800,48		25,00	
898324	550 245,96	1 448 800,56		25,00	
898323	550 244,80	1 448 800,64		25,00	
898322	550 243,66	1 448 800,70		25,00	
898321	550 242,52	1 448 800,74		25,00	
898320	550 241,34	1 448 800,78		25,00	
898319	550 240,18	1 448 800,76		25,00	
898318	550 239,04	1 448 800,72		25,00	
898317	550 237,90	1 448 800,70		25,00	
898316	550 236,72	1 448 800,66		25,00	
898315	550 235,58	1 448 800,58		25,00	
898314	550 234,48	1 448 800,46		25,00	
898313	550 233,34	1 448 800,32		25,00	
898312	550 232,22	1 448 800,18		25,00	
898311	550 231,08	1 448 800,00		25,00	
898310	550 229,96	1 448 799,86		25,00	
898309	550 228,84	1 448 799,62		25,00	
898308	550 227,74	1 448 799,32		25,00	
898307	550 226,68	1 448 799,12		25,00	
898306	550 225,60	1 448 798,78		25,00	
898305	550 224,56	1 448 798,40		25,00	
898304	550 223,50	1 448 798,00		25,00	
898303	550 222,48	1 448 797,58		25,00	
898302	550 221,46	1 448 797,08		25,00	
898301	550 220,46	1 448 796,58		25,00	
898300	550 219,46	1 448 796,08		25,00	
898299	550 218,50	1 448 795,52		25,00	
898298	550 217,58	1 448 794,90		25,00	
898297	550 216,62	1 448 794,30		25,00	
898296	550 215,74	1 448 793,60		25,00	
898295	550 214,82	1 448 792,92		25,00	
898294	550 213,98	1 448 792,18		25,00	
898293	550 213,10	1 448 791,46		25,00	

Раздел 2

Сведения о местоположении границ объекта					
1	2	3	4	5	6
898292	550 212,30	1 448 790,66	Картометрический метод	25,00	—
898291	550 211,52	1 448 789,82		25,00	
898290	550 210,74	1 448 789,02		25,00	
898289	550 210,00	1 448 788,12		25,00	
898288	550 209,32	1 448 787,24		25,00	
898287	550 208,68	1 448 786,34		25,00	
898286	550 208,04	1 448 785,44		25,00	
898285	550 207,48	1 448 784,48		25,00	
898284	550 206,90	1 448 783,48		25,00	
898283	550 206,34	1 448 782,46		25,00	
898282	550 205,86	1 448 781,40		25,00	
898281	550 205,42	1 448 780,34		25,00	
898280	550 205,00	1 448 779,36		25,00	
898279	550 204,78	1 448 778,68		25,00	
898278	550 204,46	1 448 777,98		25,00	
898277	550 204,20	1 448 777,32		25,00	
898276	550 203,94	1 448 776,62		25,00	
898275	550 203,70	1 448 776,02		25,00	
898274	550 203,46	1 448 775,28		25,00	
898273	550 203,20	1 448 774,62		25,00	
898272	550 202,98	1 448 773,90		25,00	
898271	550 202,74	1 448 773,22		25,00	
898270	550 202,52	1 448 772,58		25,00	
898269	550 202,24	1 448 771,84		25,00	
898268	550 201,98	1 448 771,18		25,00	
898267	550 201,76	1 448 770,48		25,00	
898266	550 201,52	1 448 769,74		25,00	
898265	550 201,34	1 448 769,04		25,00	
898264	550 201,10	1 448 768,40		25,00	
898263	550 200,88	1 448 767,68		25,00	
898262	550 200,66	1 448 767,00		25,00	
898261	550 200,40	1 448 766,30		25,00	
898260	550 200,20	1 448 765,64		25,00	
898259	550 199,94	1 448 764,92		25,00	
898258	550 199,74	1 448 764,22		25,00	
898257	550 199,54	1 448 763,52		25,00	
898256	550 199,34	1 448 762,82		25,00	
898255	550 199,10	1 448 762,10		25,00	
898254	550 198,90	1 448 761,36		25,00	
898253	550 198,72	1 448 760,66		25,00	
898252	550 198,50	1 448 759,98		25,00	
898251	550 198,28	1 448 759,30		25,00	
898250	550 197,98	1 448 758,12		25,00	
898249	550 197,70	1 448 757,02		25,00	
898248	550 197,46	1 448 755,92		25,00	
898247	550 197,18	1 448 754,74		25,00	
898246	550 196,94	1 448 753,64		25,00	
898245	550 196,72	1 448 752,54		25,00	
898244	550 196,54	1 448 751,44		25,00	
898243	550 196,38	1 448 750,30		25,00	
898242	550 196,26	1 448 749,16		25,00	
898241	550 196,08	1 448 748,04		25,00	
898240	550 196,00	1 448 746,88		25,00	
898239	550 195,92	1 448 745,74		25,00	
898238	550 195,84	1 448 744,62		25,00	

Раздел 2

Сведения о местоположении границ объекта					
1	2	3	4	5	6
898237	550 195,78	1 448 743,46	Картометрический метод	25,00	—
898236	550 195,74	1 448 742,34		25,00	
898235	550 195,72	1 448 741,12		25,00	
898234	550 195,76	1 448 739,96		25,00	
898233	550 195,78	1 448 738,84		25,00	
898232	550 195,84	1 448 737,70		25,00	
898231	550 195,88	1 448 736,56		25,00	
898230	550 195,98	1 448 735,40		25,00	
898229	550 196,10	1 448 734,24		25,00	
898228	550 196,22	1 448 733,12		25,00	
898227	550 196,34	1 448 732,00		25,00	
898226	550 196,54	1 448 730,92		25,00	
898225	550 196,72	1 448 729,82		25,00	
898224	550 196,94	1 448 728,70		25,00	
898223	550 197,16	1 448 727,54		25,00	
898222	550 197,42	1 448 726,40		25,00	
898221	550 197,60	1 448 725,60		25,00	
898220	550 197,72	1 448 724,84		25,00	
898219	550 197,90	1 448 724,10		25,00	
898218	550 198,10	1 448 723,38		25,00	
898217	550 198,28	1 448 722,66		25,00	
898216	550 198,46	1 448 721,96		25,00	
898215	550 198,68	1 448 721,20		25,00	
898214	550 198,86	1 448 720,48		25,00	
898213	550 199,08	1 448 719,82		25,00	
898212	550 199,26	1 448 719,12		25,00	
898211	550 199,46	1 448 718,42		25,00	
898210	550 199,68	1 448 717,74		25,00	
898209	550 199,90	1 448 716,96		25,00	
898208	550 200,10	1 448 716,26		25,00	
898207	550 200,34	1 448 715,56		25,00	
898206	550 200,60	1 448 714,84		25,00	
898205	550 200,86	1 448 714,14		25,00	
898204	550 201,04	1 448 713,40		25,00	
898203	550 201,28	1 448 712,70		25,00	
898202	550 201,50	1 448 712,00		25,00	
898201	550 201,74	1 448 711,26		25,00	
898200	550 201,98	1 448 710,52		25,00	
898199	550 202,24	1 448 709,78		25,00	
898198	550 202,50	1 448 709,06		25,00	
898197	550 202,78	1 448 708,36		25,00	
898196	550 203,04	1 448 707,64		25,00	
898195	550 203,28	1 448 706,96		25,00	
898194	550 203,56	1 448 706,30		25,00	
898193	550 203,84	1 448 705,58		25,00	
898192	550 204,10	1 448 704,96		25,00	
898191	550 204,38	1 448 704,34		25,00	
898190	550 204,64	1 448 703,70		25,00	
898189	550 204,94	1 448 703,18		25,00	
898188	550 205,24	1 448 702,58		25,00	
898187	550 205,54	1 448 702,00		25,00	
898186	550 205,82	1 448 701,38		25,00	
898185	550 206,14	1 448 700,72		25,00	
898184	550 206,48	1 448 700,10		25,00	
898183	550 206,84	1 448 699,54		25,00	

Раздел 2

Сведения о местоположении границ объекта					
1	2	3	4	5	6
898182	550 207,18	1 448 698,92	Картометрический метод	25,00	—
898181	550 207,56	1 448 698,36		25,00	
898180	550 207,90	1 448 697,78		25,00	
898179	550 208,26	1 448 697,20		25,00	
898178	550 208,66	1 448 696,66		25,00	
898177	550 209,06	1 448 696,10		25,00	
898176	550 209,44	1 448 695,56		25,00	
898175	550 209,88	1 448 695,02		25,00	
898174	550 210,28	1 448 694,44		25,00	
898173	550 210,70	1 448 693,90		25,00	
898172	550 211,14	1 448 693,40		25,00	
898171	550 211,56	1 448 692,86		25,00	
898170	550 212,00	1 448 692,34		25,00	
898169	550 212,48	1 448 691,80		25,00	
898168	550 212,94	1 448 691,32		25,00	
898167	550 213,44	1 448 690,84		25,00	
898166	550 213,94	1 448 690,30		25,00	
898165	550 214,40	1 448 689,84		25,00	
898164	550 214,88	1 448 689,36		25,00	
898163	550 215,14	1 448 689,12		25,00	
898162	550 215,44	1 448 688,82		25,00	
898161	550 215,70	1 448 688,54		25,00	
898160	550 215,98	1 448 688,28		25,00	
898159	550 216,28	1 448 688,00		25,00	
898158	550 216,54	1 448 687,74		25,00	
898157	550 216,80	1 448 687,44		25,00	
898156	550 217,06	1 448 687,14		25,00	
898155	550 217,32	1 448 686,88		25,00	
898154	550 217,58	1 448 686,60		25,00	
898153	550 217,76	1 448 686,30		25,00	
898152	550 218,02	1 448 686,02		25,00	
898151	550 218,28	1 448 685,72		25,00	
898150	550 218,54	1 448 685,42		25,00	
898149	550 218,78	1 448 685,12		25,00	
898148	550 219,00	1 448 684,84		25,00	
898147	550 219,24	1 448 684,54		25,00	
898146	550 219,44	1 448 684,20		25,00	
898145	550 219,68	1 448 683,86		25,00	
898144	550 219,92	1 448 683,58		25,00	
898143	550 220,14	1 448 683,24		25,00	
898142	550 220,36	1 448 682,98		25,00	
898141	550 220,60	1 448 682,66		25,00	
898140	550 220,82	1 448 682,34		25,00	
898139	550 221,02	1 448 682,02		25,00	
898138	550 221,24	1 448 681,66		25,00	
898137	550 221,44	1 448 681,38		25,00	
898136	550 221,64	1 448 681,04		25,00	
898135	550 221,84	1 448 680,66		25,00	
898134	550 222,08	1 448 680,20		25,00	
898133	550 222,36	1 448 679,82		25,00	
898132	550 222,62	1 448 679,40		25,00	
898131	550 222,88	1 448 678,94		25,00	
898130	550 223,10	1 448 678,50		25,00	
898129	550 223,34	1 448 678,08		25,00	
898128	550 223,60	1 448 677,68		25,00	

Раздел 2

Сведения о местоположении границ объекта					
1	2	3	4	5	6
898127	550 223,88	1 448 677,24	Картометрический метод	25,00	—
898126	550 224,14	1 448 676,84		25,00	
898125	550 224,40	1 448 676,42		25,00	
898124	550 224,68	1 448 676,00		25,00	
898123	550 224,92	1 448 675,60		25,00	
898122	550 225,16	1 448 675,14		25,00	
898121	550 225,38	1 448 674,70		25,00	
898120	550 225,64	1 448 674,30		25,00	
898119	550 225,96	1 448 673,90		25,00	
898118	550 226,22	1 448 673,52		25,00	
898117	550 226,46	1 448 673,10		25,00	
898116	550 226,72	1 448 672,68		25,00	
898115	550 227,00	1 448 672,28		25,00	
898114	550 227,26	1 448 671,90		25,00	
898113	550 227,54	1 448 671,44		25,00	
898112	550 227,80	1 448 671,04		25,00	
898111	550 228,08	1 448 670,58		25,00	
898110	550 228,36	1 448 670,20		25,00	
898109	550 228,62	1 448 669,80		25,00	
898108	550 228,88	1 448 669,38		25,00	
898107	550 229,18	1 448 669,00		25,00	
898106	550 229,44	1 448 668,62		25,00	
898105	550 229,92	1 448 667,88		25,00	
898104	550 230,40	1 448 667,16		25,00	
898103	550 230,84	1 448 666,46		25,00	
898102	550 231,34	1 448 665,70		25,00	
898101	550 231,82	1 448 664,96		25,00	
898100	550 232,26	1 448 664,26		25,00	
898099	550 232,72	1 448 663,56		25,00	
898098	550 233,14	1 448 662,82		25,00	
898097	550 233,62	1 448 662,12		25,00	
898096	550 234,08	1 448 661,40		25,00	
898095	550 234,50	1 448 660,66		25,00	
898094	550 234,94	1 448 659,88		25,00	
898093	550 235,38	1 448 659,20		25,00	
898092	550 235,84	1 448 658,46		25,00	
898091	550 236,26	1 448 657,80		25,00	
898090	550 236,76	1 448 657,04		25,00	
898089	550 237,22	1 448 656,26		25,00	
898088	550 237,64	1 448 655,54		25,00	
898087	550 238,04	1 448 654,82		25,00	
898086	550 238,46	1 448 654,04		25,00	
898085	550 238,90	1 448 653,34		25,00	
898084	550 239,38	1 448 652,58		25,00	
898083	550 239,78	1 448 651,86		25,00	
898082	550 240,20	1 448 651,10		25,00	
898081	550 240,64	1 448 650,30		25,00	
898080	550 241,04	1 448 649,54		25,00	
898079	550 241,44	1 448 648,80		25,00	
898078	550 241,86	1 448 648,08		25,00	
898077	550 242,30	1 448 647,34		25,00	
898076	550 242,52	1 448 646,98		25,00	
898075	550 242,72	1 448 646,62		25,00	
898074	550 242,92	1 448 646,24		25,00	
898073	550 243,14	1 448 645,88		25,00	

Раздел 2

Сведения о местоположении границ объекта					
1	2	3	4	5	6
898072	550 243,38	1 448 645,50	Картометрический метод	25,00	—
898071	550 243,62	1 448 645,14		25,00	
898070	550 243,88	1 448 644,80		25,00	
898069	550 244,14	1 448 644,46		25,00	
898068	550 244,38	1 448 644,10		25,00	
898067	550 244,64	1 448 643,76		25,00	
898066	550 244,82	1 448 643,42		25,00	
898065	550 245,06	1 448 643,06		25,00	
898064	550 245,34	1 448 642,72		25,00	
898063	550 245,60	1 448 642,34		25,00	
898062	550 245,90	1 448 642,00		25,00	
898061	550 246,16	1 448 641,68		25,00	
898060	550 246,46	1 448 641,36		25,00	
898059	550 246,74	1 448 641,02		25,00	
898058	550 247,04	1 448 640,74		25,00	
898057	550 247,26	1 448 640,40		25,00	
898056	550 247,56	1 448 640,10		25,00	
898055	550 247,90	1 448 639,72		25,00	
898054	550 248,20	1 448 639,38		25,00	
898053	550 248,46	1 448 639,06		25,00	
898052	550 248,78	1 448 638,76		25,00	
898051	550 249,08	1 448 638,48		25,00	
898050	550 249,36	1 448 638,18		25,00	
898049	550 249,66	1 448 637,88		25,00	
898048	550 249,98	1 448 637,60		25,00	
898047	550 250,28	1 448 637,34		25,00	
898046	550 250,60	1 448 637,08		25,00	
898045	550 250,90	1 448 636,80		25,00	
898044	550 251,22	1 448 636,52		25,00	
898043	550 251,54	1 448 636,22		25,00	
898042	550 251,86	1 448 635,98		25,00	
898041	550 252,20	1 448 635,72		25,00	
898040	550 252,52	1 448 635,42		25,00	
898039	550 252,86	1 448 635,18		25,00	
898038	550 253,18	1 448 634,90		25,00	
898037	550 253,52	1 448 634,64		25,00	
898036	550 253,80	1 448 634,42		25,00	
898035	550 254,14	1 448 634,14		25,00	
898034	550 254,44	1 448 633,92		25,00	
898033	550 254,74	1 448 633,66		25,00	
898032	550 255,08	1 448 633,42		25,00	
898031	550 255,42	1 448 633,20		25,00	
898030	550 255,76	1 448 632,96		25,00	
898029	550 256,10	1 448 632,72		25,00	
898028	550 256,46	1 448 632,50		25,00	
898027	550 256,82	1 448 632,26		25,00	
898026	550 257,16	1 448 632,04		25,00	
898025	550 257,50	1 448 631,86		25,00	
898024	550 257,84	1 448 631,66		25,00	
898023	550 258,20	1 448 631,44		25,00	
898022	550 258,56	1 448 631,26		25,00	
898021	550 258,92	1 448 631,06		25,00	
898020	550 259,26	1 448 630,84		25,00	
898019	550 259,62	1 448 630,62		25,00	
898018	550 259,92	1 448 630,46		25,00	

Раздел 2

Сведения о местоположении границ объекта					
1	2	3	4	5	6
898017	550 260,20	1 448 630,28	Картометрический метод	25,00	—
898016	550 260,48	1 448 630,08		25,00	
898015	550 260,74	1 448 629,82		25,00	
898014	550 261,02	1 448 629,58		25,00	
898013	550 261,26	1 448 629,34		25,00	
898012	550 261,48	1 448 629,08		25,00	
898011	550 261,66	1 448 628,74		25,00	
898010	550 261,80	1 448 628,46		25,00	
898009	550 262,00	1 448 628,10		25,00	
898008	550 262,16	1 448 627,82		25,00	
898007	550 262,30	1 448 627,56		25,00	
898006	550 262,44	1 448 627,26		25,00	
898005	550 262,56	1 448 626,96		25,00	
898004	550 262,60	1 448 626,62		25,00	
898003	550 262,68	1 448 626,32		25,00	
898002	550 262,70	1 448 625,90		25,00	
898001	550 262,74	1 448 625,58		25,00	
898000	550 262,74	1 448 625,20		25,00	
897999	550 262,72	1 448 624,86		25,00	
897998	550 262,70	1 448 624,52		25,00	
897997	550 262,64	1 448 624,20		25,00	
897996	550 262,58	1 448 623,88		25,00	
897995	550 262,48	1 448 623,52		25,00	
897994	550 262,36	1 448 623,20		25,00	
897993	550 262,24	1 448 622,90		25,00	
897992	550 262,08	1 448 622,58		25,00	
897991	550 261,92	1 448 622,30		25,00	
897990	550 261,74	1 448 621,96		25,00	
897989	550 261,56	1 448 621,70		25,00	
897988	550 261,40	1 448 621,40		25,00	
897987	550 261,22	1 448 621,10		25,00	
897986	550 261,06	1 448 620,82		25,00	
897985	550 260,90	1 448 620,50		25,00	
897984	550 260,70	1 448 620,24		25,00	
897983	550 260,52	1 448 619,94		25,00	
897982	550 260,36	1 448 619,60		25,00	
897981	550 260,22	1 448 619,26		25,00	
897980	550 260,08	1 448 618,92		25,00	
897979	550 259,96	1 448 618,60		25,00	
897978	550 259,84	1 448 618,28		25,00	
897977	550 259,72	1 448 617,96		25,00	
897976	550 259,62	1 448 617,62		25,00	
897975	550 259,48	1 448 617,28		25,00	
897974	550 259,36	1 448 616,96		25,00	
897973	550 259,28	1 448 616,64		25,00	
897972	550 259,20	1 448 616,28		25,00	
897971	550 259,12	1 448 615,94		25,00	
897970	550 259,04	1 448 615,66		25,00	
897969	550 258,98	1 448 615,32		25,00	
897968	550 258,88	1 448 614,98		25,00	
897967	550 258,84	1 448 614,66		25,00	
897966	550 258,76	1 448 614,32		25,00	
897965	550 258,72	1 448 613,98		25,00	
897964	550 258,68	1 448 613,66		25,00	
897963	550 258,66	1 448 613,32		25,00	

Раздел 2

Сведения о местоположении границ объекта					
1	2	3	4	5	6
897962	550 258,62	1 448 612,98	Картометрический метод	25,00	—
897961	550 258,60	1 448 612,66		25,00	
897960	550 258,58	1 448 612,12		25,00	
897959	550 258,56	1 448 611,60		25,00	
897958	550 258,52	1 448 611,08		25,00	
897957	550 258,50	1 448 610,56		25,00	
897956	550 258,50	1 448 610,06		25,00	
897955	550 258,48	1 448 609,52		25,00	
897954	550 258,48	1 448 608,96		25,00	
897953	550 258,44	1 448 608,42		25,00	
897952	550 258,42	1 448 607,84		25,00	
897951	550 258,42	1 448 607,30		25,00	
897950	550 258,42	1 448 606,76		25,00	
897949	550 258,42	1 448 606,24		25,00	
897948	550 258,40	1 448 605,68		25,00	
897947	550 258,40	1 448 605,08		25,00	
897946	550 258,40	1 448 604,56		25,00	
897945	550 258,42	1 448 604,04		25,00	
897944	550 258,40	1 448 603,50		25,00	
897943	550 258,40	1 448 602,98		25,00	
897942	550 258,42	1 448 602,46		25,00	
897941	550 258,46	1 448 601,90		25,00	
897940	550 258,48	1 448 601,34		25,00	
897939	550 258,52	1 448 600,80		25,00	
897938	550 258,54	1 448 600,28		25,00	
897937	550 258,58	1 448 599,70		25,00	
897936	550 258,60	1 448 599,14		25,00	
897935	550 258,64	1 448 598,56		25,00	
897934	550 258,68	1 448 598,04		25,00	
897933	550 258,74	1 448 597,52		25,00	
897932	550 258,74	1 448 597,00		25,00	
897931	550 258,80	1 448 596,12		25,00	
897930	550 258,90	1 448 595,28		25,00	
897929	550 258,98	1 448 594,38		25,00	
897928	550 259,08	1 448 593,52		25,00	
897927	550 259,20	1 448 592,60		25,00	
897926	550 259,32	1 448 591,74		25,00	
897925	550 259,44	1 448 590,88		25,00	
897924	550 259,62	1 448 590,00		25,00	
897923	550 259,80	1 448 589,18		25,00	
897922	549 929,30	1 448 578,59		25,00	
897921	549 918,96	1 447 918,66		25,00	
897920	550 188,94	1 447 914,42		25,00	
897919	550 185,49	1 447 694,45		25,00	
897918	550 168,45	1 447 683,92		25,00	
895531	549 821,93	1 447 470,10		25,00	
895530	549 815,20	1 447 360,19		25,00	
3. Сведения о характерных точках части (частей) границы объекта					
1	2	3	4	5	6
—	—	—	—	—	—

Раздел 3

Сведения о местоположении измененных (уточненных) границ объекта

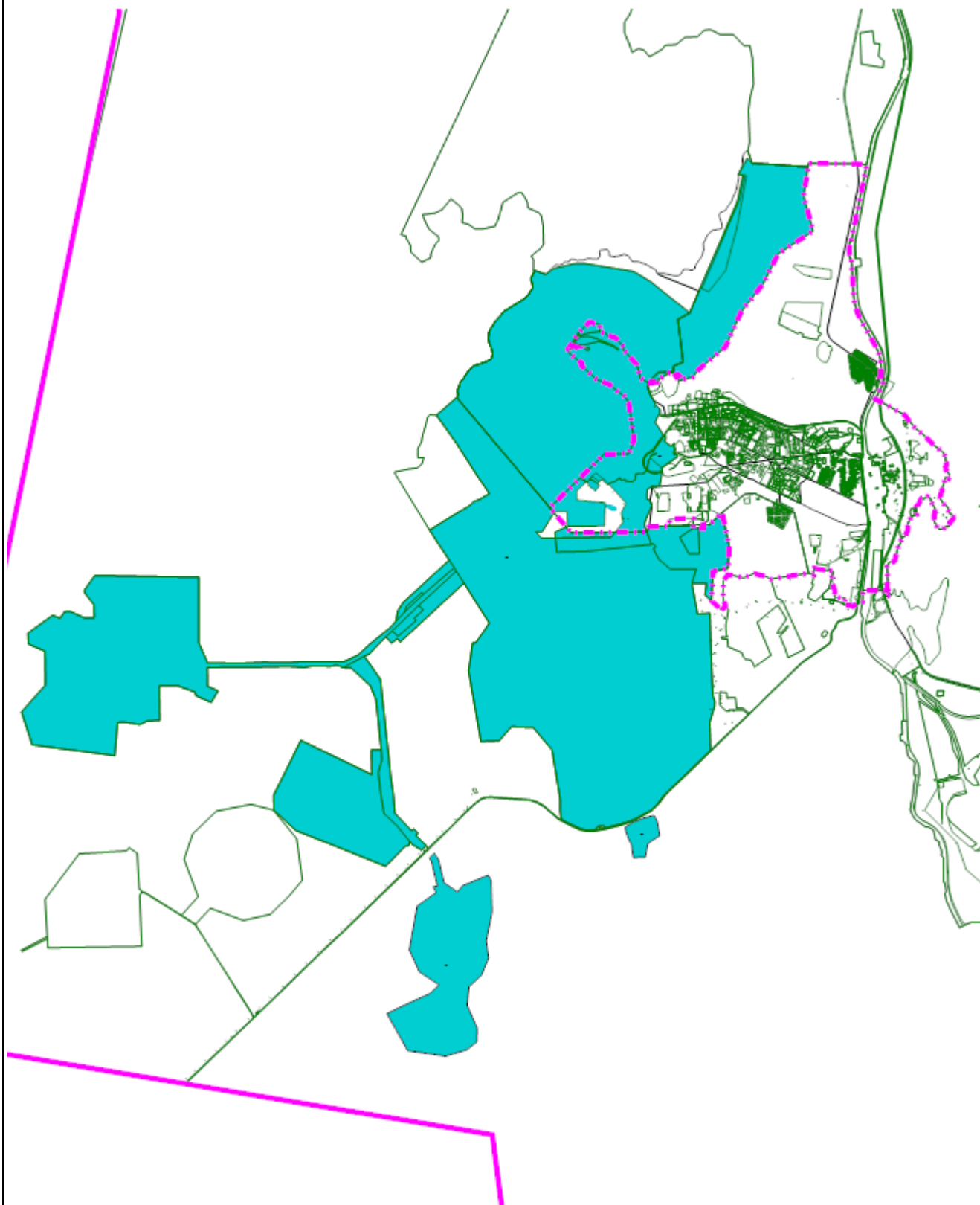
1. Система координат МСК-51

2. Сведения о характерных точках границ объекта

Обозначение характерных точек границы	Существующие координаты, м		Измененные (уточненные) координаты, м		Метод определения координат характерной точки	Средняя квадратическа я погрешность положения характерной точки (Mt), м	Описание обозначения точки на местности (при наличии)
	X	Y	X	Y			
1	2	3	4	5	6	7	8
—	—	—	—	—	—	—	—
3. Сведения о характерных точках части (частей) границы объекта							
1	2	3	4	5	6	7	8
—	—	—	—	—	—	—	—

Раздел 4

План границ объекта



Масштаб 1:100 000

Подпись _____ Дата « 27 » _____ марта 20 23 г.

Место для оттиска печати (при наличии) лица, составившего описание местоположения границ объекта

Прохождение границы		Описание прохождения границы
от точки	до точки	
1	2	3
—	—	—

ОПИСАНИЕ МЕСТОПОЛОЖЕНИЯ ГРАНИЦ
Зона размещения отходов (CO)

(наименование объекта, местоположение границ которого описано (далее - объект))

Раздел 1

Сведения об объекте		
№ п/п	Характеристики объекта	Описание характеристик
1	2	3
1	Местоположение объекта	Мурманская область, г Оленегорск
2	Площадь объекта ± величина погрешности определения площади ($P \pm \Delta P$)	54 094 м² ± 25 м²
3	Иные характеристики объекта	<p>Вид объекта реестра границ: Территориальная зона</p> <p>Виды разрешенного использования земельных участков, расположенных в территориальной зоне:</p> <p>Основной вид разрешенного использования: Специальная деятельность (12.2)</p> <p>Вспомогательные виды: Коммунальное обслуживание (3.1), Земельные участки (территории) общего пользования (12.0)</p> <p>Условно разрешенный вид разрешенного использования: Служебные гаражи (4.9)</p> <p>Вспомогательные виды: Коммунальное обслуживание (3.1), Земельные участки (территории) общего пользования (12.0)</p> <p>Условно разрешенный вид разрешенного использования: Хранение автотранспорта (2.7.1)</p> <p>Вспомогательные виды: Коммунальное обслуживание (3.1), Земельные участки (территории) общего пользования (12.0)</p>

Раздел 2

Сведения о местоположении границ объекта					
1. Система координат		МСК-51			
2. Сведения о характерных точках границ объекта					
Обозначение характерных точек границ	Координаты, м		Метод определения координат характерной точки	Средняя квадратическая погрешность положения характерной точки (Mt), м	Описание обозначения точки на местности (при наличии)
	X	Y			
1	2	3	4	5	6
792694	550 069,00	1 450 115,32	Картометрический метод	25,00	—
792695	550 054,20	1 450 160,68		25,00	
792696	549 952,07	1 450 160,65		25,00	
792697	549 938,36	1 450 114,53		25,00	
792698	549 929,92	1 449 922,83		25,00	
792699	549 925,24	1 449 737,66		25,00	
792700	550 051,96	1 449 739,10		25,00	
792694	550 069,00	1 450 115,32		25,00	
3. Сведения о характерных точках части (частей) границы объекта					
1	2	3	4	5	6
—	—	—	—	—	—

Раздел 3

Сведения о местоположении измененных (уточненных) границ объекта

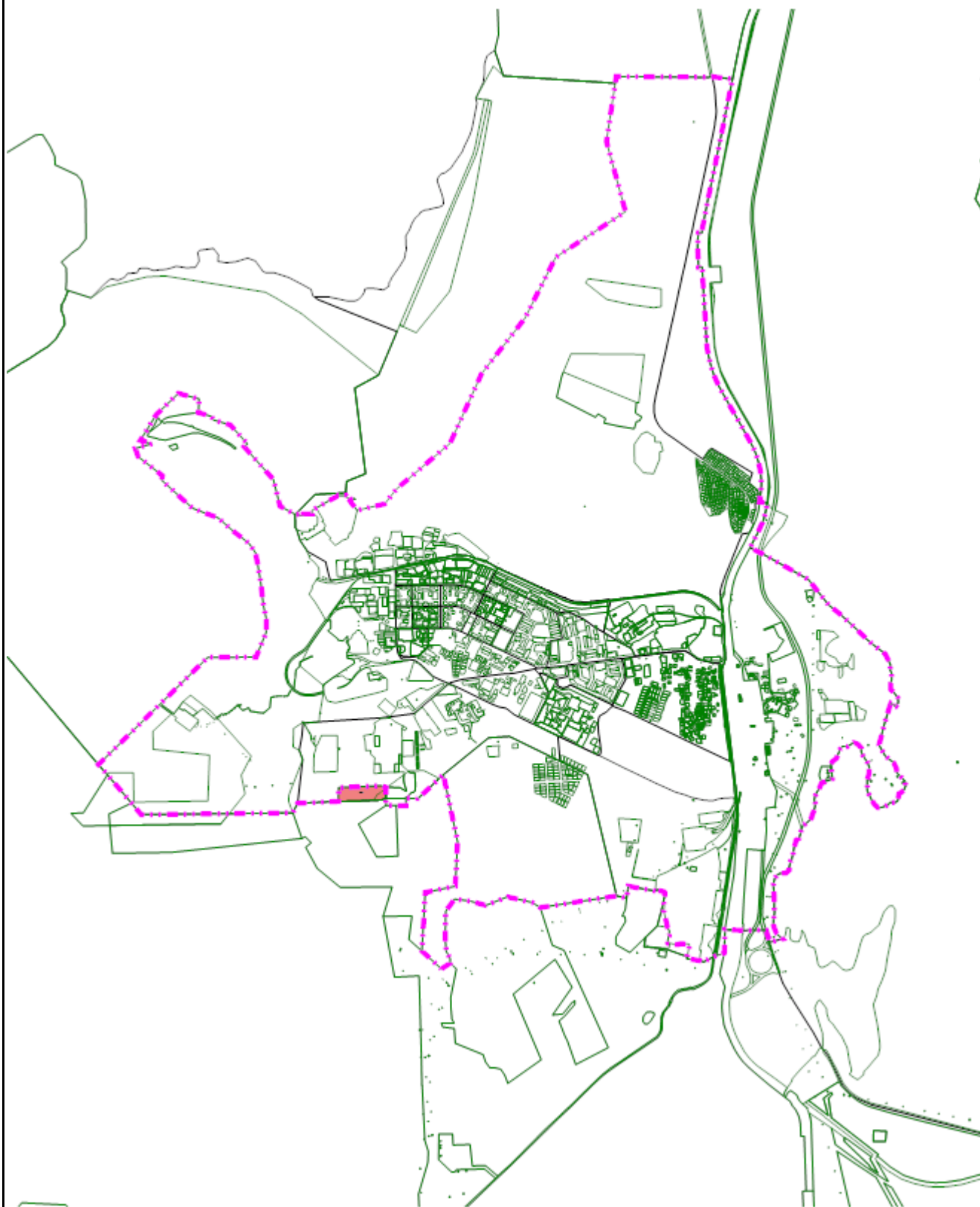
1. Система координат МСК-51

2. Сведения о характерных точках границ объекта

Обозначение характерных точек границы	Существующие координаты, м		Измененные (уточненные) координаты, м		Метод определения координат характерной точки	Средняя квадратическа я погрешность положения характерной точки (Mt), м	Описание обозначения точки на местности (при наличии)
	X	Y	X	Y			
1	2	3	4	5	6	7	8
—	—	—	—	—	—	—	—
3. Сведения о характерных точках части (частей) границы объекта							
1	2	3	4	5	6	7	8
—	—	—	—	—	—	—	—

Раздел 4

План границ объекта



Масштаб 1:50 000

Подпись _____ Дата « 27 » _____ марта 20 23 г.

Место для оттиска печати (при наличии) лица, составившего описание местоположения границ объекта

Прохождение границы		Описание прохождения границы
от точки	до точки	
1	2	3
—	—	—

ОПИСАНИЕ МЕСТОПОЛОЖЕНИЯ ГРАНИЦ

Зона защитного озеленения (ПрЗ)

(наименование объекта, местоположение границ которого описано (далее - объект))

Раздел 1

Сведения об объекте		
№ п/п	Характеристики объекта	Описание характеристик
1	2	3
1	Местоположение объекта	Мурманская область, г Оленегорск
2	Площадь объекта ± величина погрешности определения площади ($P \pm \Delta P$)	3 159 951 м ² ± 25 м ²
3	Иные характеристики объекта	<p>Вид объекта реестра границ: Территориальная зона</p> <p>Виды разрешенного использования земельных участков, расположенных в территориальной зоне:</p> <p>Основной вид разрешенного использования: Использование лесов (10.0)</p> <p>Вспомогательные виды: Отдых (рекреация) (5.0), Природно-познавательный туризм (5.2), Коммунальное обслуживание (3.1), Земельные участки (территории) общего пользования (12.0)</p> <p>Основной вид разрешенного использования: Заготовка древесины (10.1)</p> <p>Вспомогательные виды: Отдых (рекреация) (5.0), Природно-познавательный туризм (5.2), Коммунальное обслуживание (3.1), Земельные участки (территории) общего пользования (12.0)</p> <p>Основной вид разрешенного использования: Лесные плантации (10.2)</p> <p>Вспомогательные виды: Отдых (рекреация) (5.0), Природно-познавательный туризм (5.2), Коммунальное обслуживание (3.1), Земельные участки (территории) общего пользования (12.0)</p> <p>Основной вид разрешенного использования: Заготовка лесных ресурсов (10.3)</p> <p>Вспомогательные виды: Отдых (рекреация) (5.0), Природно-познавательный туризм (5.2), Коммунальное обслуживание (3.1), Земельные участки (территории) общего пользования (12.0)</p> <p>Основной вид разрешенного использования: Резервные леса (10.4)</p> <p>Вспомогательные виды: Отдых (рекреация) (5.0), Природно-познавательный туризм (5.2), Коммунальное обслуживание (3.1), Земельные участки (территории) общего пользования (12.0)</p> <p>Основной вид разрешенного использования: Проведение научных исследований (3.9.2)</p> <p>Вспомогательные виды: Отдых (рекреация) (5.0), Природно-познавательный туризм (5.2), Коммунальное обслуживание (3.1), Земельные участки (территории) общего пользования (12.0)</p> <p>Основной вид разрешенного использования: Проведение научных испытаний (3.9.3)</p> <p>Вспомогательные виды: Отдых (рекреация) (5.0), Природно-познавательный туризм (5.2), Коммунальное обслуживание (3.1), Земельные участки (территории) общего пользования (12.0)</p> <p>Основной вид разрешенного использования: Запас (12.3)</p> <p>Вспомогательные виды: Отдых (рекреация) (5.0), Природно-познавательный туризм (5.2), Коммунальное обслуживание (3.1), Земельные участки (территории) общего пользования (12.0)</p> <p>Условно разрешенный вид разрешенного использования: Охота и рыбалка (5.3)</p> <p>Вспомогательные виды: Отдых (рекреация) (5.0), Природно-познавательный туризм (5.2), Коммунальное обслуживание (3.1), Земельные участки (территории) общего пользования (12.0)</p>

Раздел 2

Сведения о местоположении границ объекта					
1. Система координат		МСК-51			
2. Сведения о характерных точках границ объекта					
Обозначение характерных точек границ	Координаты, м		Метод определения координат характерной точки	Средняя квадратическая погрешность положения характерной точки (Mt), м	Описание обозначения точки на местности (при наличии)
	X	Y			
1	2	3	4	5	6
Терзона Пр3(1)					
776047	548 595,26	1 452 456,84	Картометрический метод	25,00	—
776048	548 681,51	1 452 466,41		25,00	
776049	548 788,69	1 452 574,20		25,00	
776050	549 011,59	1 452 629,33		25,00	
776051	549 009,10	1 452 629,52		25,00	
776052	548 972,34	1 452 637,92		25,00	
776053	548 969,84	1 452 638,20		25,00	
776054	548 922,78	1 452 631,42		25,00	
776055	548 920,26	1 452 631,92		25,00	
776056	548 918,08	1 452 633,12		25,00	
776057	548 793,66	1 452 661,60		25,00	
776058	548 790,60	1 452 662,14		25,00	
776059	548 766,40	1 452 668,10		25,00	
776060	548 755,90	1 452 674,82		25,00	
776061	548 751,36	1 452 677,06		25,00	
776062	548 749,00	1 452 677,92		25,00	
776063	548 744,34	1 452 679,20		25,00	
776064	548 739,40	1 452 680,08		25,00	
776065	548 734,40	1 452 680,52		25,00	
776066	548 729,32	1 452 680,44		25,00	
776067	548 695,58	1 452 677,42		25,00	
776068	548 694,62	1 452 674,74		25,00	
776069	548 692,14	1 452 674,54		25,00	
776070	548 665,06	1 452 669,78		25,00	
776071	548 655,16	1 452 668,36		25,00	
776072	548 635,30	1 452 666,30		25,00	
776073	548 632,88	1 452 666,88		25,00	
776074	548 630,86	1 452 668,14		25,00	
776075	548 628,22	1 452 685,48		25,00	
776076	548 627,86	1 452 687,76		25,00	
776077	548 619,96	1 452 737,76		25,00	
776078	548 617,74	1 452 759,60		25,00	
776079	548 625,18	1 452 775,70		25,00	
776080	548 621,02	1 452 855,30		25,00	
776081	548 619,34	1 452 857,20		25,00	
776082	548 617,24	1 452 858,60		25,00	
776083	548 614,96	1 452 859,66		25,00	
776084	548 612,42	1 452 860,26		25,00	
776085	548 570,26	1 452 852,74		25,00	
776086	548 568,46	1 452 851,08		25,00	
776087	548 506,34	1 452 839,66		25,00	
776088	548 573,13	1 452 659,36		25,00	
776089	548 583,49	1 452 591,73		25,00	
776047	548 595,26	1 452 456,84		25,00	
Терзона Пр3(2)					
776090	548 747,85	1 453 413,51	Картометрический метод	25,00	—

Раздел 2

Сведения о местоположении границ объекта					
1	2	3	4	5	6
776091	548 715,84	1 453 394,30	Картометрический метод	25,00	—
776092	548 690,38	1 453 379,67		25,00	
776093	548 676,46	1 453 372,04		25,00	
776094	548 641,18	1 453 357,55		25,00	
776095	548 628,63	1 453 353,91		25,00	
776096	548 618,88	1 453 353,14		25,00	
776097	548 584,42	1 453 354,48		25,00	
776098	548 577,11	1 453 354,70		25,00	
776099	548 571,22	1 453 354,74		25,00	
776100	548 568,19	1 453 352,96		25,00	
776101	548 564,21	1 453 353,65		25,00	
776102	548 561,14	1 453 355,43		25,00	
776103	548 554,60	1 453 356,56		25,00	
776104	548 548,57	1 453 357,74		25,00	
776105	548 510,23	1 453 362,02		25,00	
776106	548 434,54	1 453 364,51		25,00	
776107	548 415,96	1 453 369,45		25,00	
776108	548 364,69	1 453 392,73		25,00	
776109	548 338,15	1 453 400,60		25,00	
776110	548 313,00	1 453 402,43		25,00	
776111	548 293,57	1 453 402,80		25,00	
776112	548 275,43	1 453 399,32		25,00	
776113	548 249,95	1 453 389,24		25,00	
776114	548 229,79	1 453 376,23		25,00	
776115	548 215,28	1 453 358,57		25,00	
776116	548 202,44	1 453 337,68		25,00	
776117	548 161,16	1 453 227,85		25,00	
776118	548 213,24	1 453 237,44		25,00	
776119	548 355,71	1 453 281,51		25,00	
776120	548 413,95	1 453 298,19		25,00	
776121	548 481,48	1 453 311,66	25,00		
776122	548 532,72	1 453 319,26	25,00		
776123	548 608,20	1 453 322,86	25,00		
776124	548 709,61	1 453 328,22	25,00		
776125	548 709,39	1 453 334,21	25,00		
776126	548 746,85	1 453 336,20	25,00		
776090	548 747,85	1 453 413,51	25,00		
Терзона Пр3(3)					
776127	548 457,36	1 453 387,08	Картометрический метод	25,00	—
776128	548 486,88	1 453 388,16		25,00	
776129	548 522,45	1 453 404,55		25,00	
776130	548 544,32	1 453 424,07		25,00	
776131	548 562,88	1 453 449,14		25,00	
776132	548 573,64	1 453 488,70		25,00	
776133	548 570,76	1 453 520,87		25,00	
776134	548 548,57	1 453 560,95		25,00	
776135	548 530,67	1 453 578,56		25,00	
776136	548 504,73	1 453 595,45		25,00	
776137	548 476,20	1 453 602,41		25,00	
776138	548 440,15	1 453 601,11		25,00	
776139	548 411,25	1 453 591,00		25,00	
776140	548 383,91	1 453 572,82		25,00	
776141	548 364,51	1 453 548,19		25,00	
776142	548 351,24	1 453 510,36		25,00	
776143	548 353,93	1 453 465,94		25,00	

Раздел 2

Сведения о местоположении границ объекта					
1	2	3	4	5	6
776144	548 364,49	1 453 439,14	Картометрический метод	25,00	—
776145	548 382,73	1 453 416,46		25,00	
776146	548 413,27	1 453 395,69		25,00	
776127	548 457,36	1 453 387,08		25,00	
Терзона Пр3(4)					
776147	548 748,19	1 453 439,28	Картометрический метод	25,00	—
776148	548 748,36	1 453 452,60		25,00	
776149	548 748,56	1 453 466,90		25,00	
776150	548 749,20	1 453 514,24		25,00	
776151	548 702,35	1 453 529,37		25,00	
776152	548 674,31	1 453 532,16		25,00	
776153	548 633,11	1 453 519,19		25,00	
776154	548 611,00	1 453 498,47		25,00	
776155	548 595,01	1 453 473,57		25,00	
776156	548 566,26	1 453 414,80		25,00	
776157	548 568,57	1 453 398,33		25,00	
776158	548 577,69	1 453 387,82		25,00	
776159	548 578,92	1 453 385,08		25,00	
776160	548 584,74	1 453 379,35		25,00	
776161	548 589,78	1 453 376,09		25,00	
776162	548 600,35	1 453 375,16		25,00	
776163	548 613,72	1 453 374,97		25,00	
776164	548 632,59	1 453 377,62		25,00	
776165	548 642,18	1 453 379,87		25,00	
776166	548 657,83	1 453 385,53		25,00	
776167	548 675,97	1 453 394,79		25,00	
776168	548 718,09	1 453 420,21		25,00	
776147	548 748,19	1 453 439,28		25,00	
Терзона Пр3(5)					
776169	548 255,33	1 453 414,13	Картометрический метод	25,00	—
776170	548 273,15	1 453 420,67		25,00	
776171	548 285,88	1 453 423,17		25,00	
776172	548 308,86	1 453 424,10		25,00	
776173	548 327,00	1 453 422,97		25,00	
776174	548 346,64	1 453 419,69		25,00	
776175	548 335,85	1 453 441,12		25,00	
776176	548 329,94	1 453 458,36		25,00	
776177	548 327,19	1 453 471,17		25,00	
776178	548 326,03	1 453 485,99		25,00	
776169	548 255,33	1 453 414,13		25,00	
Терзона Пр3(6)					
776179	548 567,63	1 453 573,28	Картометрический метод	25,00	—
776180	548 587,67	1 453 537,55		25,00	
776181	548 593,17	1 453 513,30		25,00	
776182	548 600,82	1 453 522,64		25,00	
776183	548 628,85	1 453 541,90		25,00	
776184	548 646,62	1 453 548,29		25,00	
776179	548 567,63	1 453 573,28		25,00	
Терзона Пр3(7)					
776185	550 943,78	1 450 816,08	Картометрический метод	25,00	—
776451	550 911,48	1 450 825,17		25,00	
776450	550 879,16	1 450 835,28		25,00	
776449	550 806,90	1 450 873,18		25,00	
776448	550 820,04	1 450 889,64		25,00	
776447	550 824,50	1 450 896,76		25,00	

Раздел 2

Сведения о местоположении границ объекта					
1	2	3	4	5	6
776446	550 855,14	1 450 963,48	Картометрический метод	25,00	—
776445	550 773,72	1 451 006,22		25,00	
776444	550 788,08	1 451 040,16		25,00	
776443	550 745,54	1 451 096,78		25,00	
776442	550 707,42	1 451 039,62		25,00	
776441	550 717,73	1 451 039,32		25,00	
776440	550 695,16	1 450 996,72		25,00	
776439	550 562,94	1 451 021,00		25,00	
776438	550 555,32	1 451 023,10		25,00	
776437	550 547,84	1 451 026,56		25,00	
776436	550 540,94	1 451 031,24		25,00	
776435	550 532,42	1 451 040,22		25,00	
776434	550 528,10	1 451 047,24		25,00	
776433	550 523,78	1 451 058,84		25,00	
776432	550 507,06	1 451 073,62		25,00	
776431	550 519,62	1 451 257,78		25,00	
776430	550 466,82	1 451 364,07		25,00	
776429	550 469,74	1 451 418,48		25,00	
776428	550 471,72	1 451 453,68		25,00	
776427	550 476,98	1 451 539,38		25,00	
776426	550 446,86	1 451 592,12		25,00	
776425	550 429,92	1 451 593,36		25,00	
776424	550 435,20	1 451 682,24		25,00	
776423	550 435,10	1 451 705,86		25,00	
776422	550 344,46	1 451 713,98		25,00	
776421	550 345,52	1 451 729,14		25,00	
776420	550 336,06	1 451 747,98		25,00	
776419	550 320,62	1 451 778,76		25,00	
776418	550 304,26	1 451 811,40		25,00	
776417	550 287,90	1 451 844,02		25,00	
776416	550 271,52	1 451 876,66		25,00	
776415	550 255,16	1 451 909,30		25,00	
776414	550 238,80	1 451 941,94		25,00	
776413	549 990,58	1 452 437,42		25,00	
776412	550 035,72	1 452 464,54		25,00	
776411	550 042,38	1 452 465,80		25,00	
776410	550 057,34	1 452 470,28		25,00	
776409	550 086,68	1 452 479,58		25,00	
776408	550 058,26	1 452 538,14		25,00	
776407	550 051,58	1 452 536,46		25,00	
776406	550 035,36	1 452 531,30		25,00	
776405	550 001,14	1 452 527,54		25,00	
776404	549 984,98	1 452 527,20		25,00	
776403	549 950,24	1 452 527,08		25,00	
776402	549 937,46	1 452 525,86		25,00	
776401	549 915,36	1 452 522,98		25,00	
776400	549 901,16	1 452 520,10		25,00	
776399	549 885,84	1 452 515,76		25,00	
776398	549 867,62	1 452 511,16		25,00	
776397	549 866,46	1 452 510,92		25,00	
776396	549 863,32	1 452 510,34		25,00	
776395	549 860,16	1 452 509,96		25,00	
776394	549 857,02	1 452 509,74		25,00	
776393	549 853,80	1 452 509,76		25,00	
776392	549 850,58	1 452 509,92		25,00	

Раздел 2

Сведения о местоположении границ объекта					
1	2	3	4	5	6
776391	549 847,04	1 452 509,96	Картометрический метод	25,00	—
776390	549 833,28	1 452 510,48		25,00	
776389	549 819,36	1 452 511,88		25,00	
776388	549 813,82	1 452 512,48		25,00	
776387	549 808,22	1 452 512,72		25,00	
776386	549 802,66	1 452 512,60		25,00	
776385	549 797,10	1 452 512,12		25,00	
776384	549 784,38	1 452 511,94		25,00	
776383	549 767,36	1 452 484,56		25,00	
776382	549 765,04	1 452 480,84		25,00	
776381	549 746,80	1 452 456,70		25,00	
776380	549 757,53	1 452 431,85		25,00	
776379	549 547,16	1 452 403,53		25,00	
776378	549 424,78	1 452 374,72		25,00	
776377	549 425,68	1 452 330,48		25,00	
776376	549 428,56	1 452 295,29		25,00	
776375	549 513,62	1 452 303,23		25,00	
776374	549 543,08	1 452 173,14		25,00	
776373	549 630,90	1 452 178,02		25,00	
776372	549 632,42	1 452 245,14		25,00	
776371	549 653,14	1 452 243,84		25,00	
776370	549 770,19	1 452 227,61		25,00	
776369	549 765,07	1 452 310,35		25,00	
776368	549 814,50	1 452 316,54		25,00	
776367	549 806,02	1 452 432,62		25,00	
776366	549 869,84	1 452 434,80		25,00	
776365	549 872,26	1 452 424,60		25,00	
776364	549 873,12	1 452 422,92		25,00	
776363	549 876,02	1 452 415,22		25,00	
776362	549 878,26	1 452 407,14		25,00	
776361	549 879,76	1 452 399,08		25,00	
776360	549 880,62	1 452 390,90		25,00	
776359	549 880,90	1 452 382,60		25,00	
776358	549 878,36	1 452 237,90		25,00	
776357	549 877,40	1 452 229,78		25,00	
776356	549 875,68	1 452 221,56		25,00	
776355	549 873,32	1 452 213,74		25,00	
776354	549 870,26	1 452 206,04		25,00	
776353	549 866,62	1 452 198,54		25,00	
776352	549 862,36	1 452 191,38		25,00	
776351	549 857,56	1 452 184,70		25,00	
776350	549 852,20	1 452 178,34		25,00	
776349	549 846,34	1 452 172,64		25,00	
776348	549 840,06	1 452 167,12		25,00	
776347	549 833,32	1 452 162,40		25,00	
776346	549 826,22	1 452 158,14		25,00	
776345	549 818,82	1 452 154,48		25,00	
776344	549 811,08	1 452 151,52		25,00	
776343	549 803,06	1 452 149,10		25,00	
776342	549 795,00	1 452 147,44		25,00	
776341	549 786,78	1 452 146,46		25,00	
776340	549 778,52	1 452 146,16		25,00	
776339	549 709,42	1 452 146,18		25,00	
776338	549 588,40	1 452 171,40		25,00	
776337	549 391,48	1 452 135,76		25,00	

Раздел 2

Сведения о местоположении границ объекта					
1	2	3	4	5	6
776336	549 061,94	1 452 212,62	Картометрический метод	25,00	—
776335	549 042,77	1 452 302,10		25,00	
776334	549 150,88	1 452 315,08		25,00	
776333	549 106,42	1 452 558,92		25,00	
776332	549 120,09	1 452 559,49		25,00	
776331	549 194,77	1 452 562,60		25,00	
776330	549 198,10	1 452 563,44		25,00	
776329	549 201,94	1 452 561,41		25,00	
776328	549 233,55	1 452 351,53		25,00	
776327	549 238,91	1 452 347,14		25,00	
776326	549 488,20	1 452 403,30		25,00	
776325	549 487,11	1 452 408,18		25,00	
776324	549 240,20	1 452 352,55		25,00	
776323	549 238,22	1 452 354,17		25,00	
776322	549 206,51	1 452 564,65		25,00	
776321	549 205,23	1 452 565,33		25,00	
776320	549 246,04	1 452 576,62		25,00	
776319	549 267,95	1 452 630,42		25,00	
776318	549 281,15	1 452 662,60		25,00	
776317	549 304,86	1 452 704,44		25,00	
776316	549 314,37	1 452 727,47		25,00	
776315	549 329,30	1 452 753,35		25,00	
776314	549 356,40	1 452 761,97		25,00	
776313	549 356,95	1 452 763,42		25,00	
776312	549 359,98	1 452 763,75		25,00	
776311	549 359,19	1 452 771,05		25,00	
776310	549 358,97	1 452 773,10		25,00	
776309	549 423,56	1 452 783,81		25,00	
776308	549 513,40	1 452 797,67		25,00	
776307	549 513,66	1 452 796,34		25,00	
776306	549 543,21	1 452 800,17		25,00	
776305	549 544,68	1 452 809,54		25,00	
776304	549 553,58	1 452 809,00		25,00	
776303	549 555,29	1 452 810,23		25,00	
776302	549 670,90	1 452 795,38		25,00	
776301	549 678,71	1 452 832,59		25,00	
776300	549 683,91	1 452 872,46		25,00	
776299	549 693,86	1 452 955,21		25,00	
776298	549 699,52	1 453 003,10		25,00	
776297	549 683,94	1 453 004,89		25,00	
776296	549 673,19	1 453 006,38		25,00	
776295	549 674,84	1 453 021,52		25,00	
776294	549 679,71	1 453 058,20		25,00	
776293	549 684,17	1 453 083,00		25,00	
776292	549 686,30	1 453 092,70		25,00	
776291	549 689,63	1 453 101,21		25,00	
776290	549 692,73	1 453 107,08		25,00	
776289	549 705,36	1 453 126,74		25,00	
776288	549 711,99	1 453 135,76		25,00	
776287	549 737,06	1 453 157,12		25,00	
776286	549 762,03	1 453 172,14		25,00	
776285	549 810,48	1 453 194,87		25,00	
776284	549 821,96	1 453 202,31		25,00	
776283	549 819,67	1 453 187,32		25,00	
776282	549 817,25	1 453 179,23		25,00	

Раздел 2

Сведения о местоположении границ объекта					
1	2	3	4	5	6
776281	549 810,89	1 453 174,91	Картометрический метод	25,00	—
776280	549 805,33	1 453 165,51		25,00	
776279	549 805,32	1 453 158,66		25,00	
776278	549 795,93	1 453 159,38		25,00	
776277	549 781,63	1 453 163,23		25,00	
776276	549 773,27	1 453 164,54		25,00	
776275	549 763,50	1 453 164,42		25,00	
776274	549 737,99	1 453 135,95		25,00	
776273	549 724,93	1 453 035,05		25,00	
776272	549 718,50	1 452 985,35		25,00	
776271	549 717,94	1 452 982,91		25,00	
776270	549 716,13	1 452 965,42		25,00	
776269	549 716,22	1 452 963,02		25,00	
776268	549 719,74	1 452 952,97		25,00	
776267	549 773,42	1 452 945,49		25,00	
776266	549 785,57	1 452 944,88		25,00	
776265	549 807,45	1 452 937,91		25,00	
776264	549 833,40	1 453 128,18		25,00	
776263	549 835,75	1 453 133,77		25,00	
776262	549 838,03	1 453 163,55		25,00	
776261	549 836,78	1 453 169,36		25,00	
776260	549 833,06	1 453 170,31		25,00	
776259	549 827,85	1 453 168,67		25,00	
776258	549 833,30	1 453 203,65		25,00	
776257	549 839,02	1 453 215,26		25,00	
776256	549 843,84	1 453 217,41		25,00	
776255	549 842,77	1 453 221,11		25,00	
776254	549 924,34	1 453 260,86		25,00	
776253	549 960,01	1 453 254,66		25,00	
776252	549 960,87	1 453 268,51		25,00	
776251	549 995,19	1 453 263,17		25,00	
776250	550 041,91	1 453 257,94		25,00	
776249	550 056,65	1 453 257,63		25,00	
776248	550 078,49	1 453 256,85		25,00	
776247	550 108,75	1 453 253,69		25,00	
776246	550 228,08	1 453 239,96		25,00	
776245	550 271,02	1 453 159,36		25,00	
776244	550 204,20	1 452 996,36		25,00	
776243	550 203,94	1 452 994,98		25,00	
776242	550 203,50	1 452 993,38		25,00	
776241	550 202,88	1 452 991,82		25,00	
776240	550 202,24	1 452 990,32		25,00	
776239	550 201,42	1 452 988,94		25,00	
776238	550 200,48	1 452 987,58		25,00	
776237	550 199,40	1 452 986,22		25,00	
776236	550 198,24	1 452 985,04		25,00	
776235	550 197,00	1 452 983,98		25,00	
776234	550 195,66	1 452 983,02		25,00	
776233	550 194,24	1 452 982,12		25,00	
776232	550 192,74	1 452 981,42		25,00	
776231	550 191,20	1 452 980,78		25,00	
776230	550 049,22	1 452 919,18		25,00	
776229	549 969,30	1 452 896,20		25,00	
776228	549 974,10	1 452 876,80		25,00	
776227	549 987,78	1 452 838,06		25,00	

Раздел 2

Сведения о местоположении границ объекта					
1	2	3	4	5	6
776226	549 993,98	1 452 819,40	Картометрический метод	25,00	—
776225	550 001,60	1 452 800,44		25,00	
776224	550 008,18	1 452 779,94		25,00	
776223	550 019,76	1 452 752,12		25,00	
776222	550 027,58	1 452 736,40		25,00	
776221	550 086,46	1 452 548,70		25,00	
776220	550 116,34	1 452 488,86		25,00	
776219	550 127,60	1 452 465,88		25,00	
776218	550 295,84	1 452 124,65		25,00	
776217	550 313,01	1 452 090,01		25,00	
776216	550 332,56	1 452 050,60		25,00	
776215	550 358,20	1 451 997,96		25,00	
776214	550 504,72	1 451 702,52		25,00	
776213	550 517,70	1 451 676,36		25,00	
776212	550 617,36	1 451 475,12		25,00	
776211	550 630,98	1 451 448,02		25,00	
776210	550 656,98	1 451 393,78		25,00	
776209	550 624,82	1 451 377,16		25,00	
776208	550 620,00	1 451 295,92		25,00	
776207	550 688,42	1 451 328,88		25,00	
776206	550 699,18	1 451 306,38		25,00	
776205	550 705,56	1 451 294,38		25,00	
776204	550 743,64	1 451 288,20		25,00	
776203	550 780,02	1 451 275,94		25,00	
776202	550 783,80	1 451 274,56		25,00	
776201	550 787,56	1 451 272,92		25,00	
776200	550 791,26	1 451 270,90		25,00	
776199	550 792,34	1 451 270,20		25,00	
776198	550 803,26	1 451 259,16		25,00	
776197	550 808,38	1 451 251,20		25,00	
776196	550 811,88	1 451 242,80		25,00	
776195	550 813,62	1 451 234,12		25,00	
776194	550 815,44	1 451 227,10		25,00	
776193	550 815,04	1 451 220,28		25,00	
776192	550 814,58	1 451 217,54		25,00	
776191	550 813,54	1 451 213,50		25,00	
776190	550 802,34	1 451 184,84		25,00	
776189	550 800,22	1 451 178,00		25,00	
776188	550 803,76	1 451 165,80		25,00	
776187	550 821,98	1 451 127,44		25,00	
776186	550 800,64	1 451 104,50		25,00	
776185	550 943,78	1 450 816,08		25,00	
Вырез 1 из 6					
776452	550 618,16	1 451 264,40	Картометрический метод	25,00	—
776453	550 593,00	1 451 179,24		25,00	
776454	550 572,60	1 451 070,10		25,00	
776455	550 694,02	1 451 046,40		25,00	
776456	550 764,26	1 451 225,02		25,00	
776457	550 761,04	1 451 229,10		25,00	
776452	550 618,16	1 451 264,40		25,00	
Вырез 2 из 6					
776458	549 993,53	1 452 769,96	Картометрический метод	25,00	—
776459	549 956,31	1 452 875,86		25,00	
776460	549 948,82	1 452 872,28		25,00	
776461	549 729,84	1 452 776,10		25,00	

Раздел 2

Сведения о местоположении границ объекта					
1	2	3	4	5	6
776462	549 692,77	1 452 759,25	Картометрический метод	25,00	—
776463	549 697,53	1 452 745,65		25,00	
776464	549 713,90	1 452 744,26		25,00	
776465	549 908,75	1 452 763,25		25,00	
776458	549 993,53	1 452 769,96		25,00	
Вырез 3 из 6					
776466	550 523,33	1 451 261,08	Картометрический метод	25,00	—
776467	550 583,92	1 451 278,52		25,00	
776468	550 592,94	1 451 429,64		25,00	
776469	550 584,26	1 451 459,00		25,00	
776470	550 560,10	1 451 509,22		25,00	
776471	550 520,82	1 451 511,72		25,00	
776472	550 517,04	1 451 450,44		25,00	
776473	550 515,06	1 451 415,24		25,00	
776466	550 523,33	1 451 261,08		25,00	
Вырез 4 из 6					
776474	550 184,88	1 453 129,92	Картометрический метод	25,00	—
776475	550 173,22	1 453 110,06		25,00	
776476	550 158,86	1 453 089,80		25,00	
776477	550 142,96	1 453 070,94		25,00	
776478	550 125,40	1 453 053,30		25,00	
776479	550 106,46	1 453 037,22		25,00	
776480	550 086,30	1 453 022,76		25,00	
776481	550 064,96	1 453 009,96		25,00	
776482	549 995,12	1 452 971,90		25,00	
776483	549 991,14	1 452 946,30		25,00	
776484	550 169,72	1 453 024,50		25,00	
776485	550 202,12	1 453 127,08		25,00	
776474	550 184,88	1 453 129,92		25,00	
Вырез 5 из 6					
776486	550 329,44	1 451 984,48	Картометрический метод	25,00	—
776487	550 278,56	1 451 960,64		25,00	
776488	550 291,02	1 451 934,80		25,00	
776489	550 343,30	1 451 957,50		25,00	
776486	550 329,44	1 451 984,48		25,00	
Вырез 6 из 6					
776490	550 875,50	1 450 887,00	Картометрический метод	25,00	—
776491	550 867,60	1 450 868,60		25,00	
776492	550 885,98	1 450 860,72		25,00	
776493	550 893,86	1 450 879,10		25,00	
776490	550 875,50	1 450 887,00		25,00	
Терзона Пр3(8)					
776452	550 618,16	1 451 264,40	Картометрический метод	25,00	—
776453	550 593,00	1 451 179,24		25,00	
776454	550 572,60	1 451 070,10		25,00	
776455	550 694,02	1 451 046,40		25,00	
776456	550 764,26	1 451 225,02		25,00	
776457	550 761,04	1 451 229,10		25,00	
776452	550 618,16	1 451 264,40		25,00	
Терзона Пр3(9)					
776458	549 993,53	1 452 769,96	Картометрический метод	25,00	—
776459	549 956,31	1 452 875,86		25,00	
776460	549 948,82	1 452 872,28		25,00	
776461	549 729,84	1 452 776,10		25,00	
776462	549 692,77	1 452 759,25		25,00	

Раздел 2

Сведения о местоположении границ объекта					
1	2	3	4	5	6
776463	549 697,53	1 452 745,65	Картометрический метод	25,00	—
776464	549 713,90	1 452 744,26		25,00	
776465	549 908,75	1 452 763,25		25,00	
776458	549 993,53	1 452 769,96		25,00	
Терзона Пр3(10)					
776466	550 523,33	1 451 261,08	Картометрический метод	25,00	—
776467	550 583,92	1 451 278,52		25,00	
776468	550 592,94	1 451 429,64		25,00	
776469	550 584,26	1 451 459,00		25,00	
776470	550 560,10	1 451 509,22		25,00	
776471	550 520,82	1 451 511,72		25,00	
776472	550 517,04	1 451 450,44		25,00	
776473	550 515,06	1 451 415,24		25,00	
776466	550 523,33	1 451 261,08		25,00	
Терзона Пр3(11)					
776474	550 184,88	1 453 129,92	Картометрический метод	25,00	—
776475	550 173,22	1 453 110,06		25,00	
776476	550 158,86	1 453 089,80		25,00	
776477	550 142,96	1 453 070,94		25,00	
776478	550 125,40	1 453 053,30		25,00	
776479	550 106,46	1 453 037,22		25,00	
776480	550 086,30	1 453 022,76		25,00	
776481	550 064,96	1 453 009,96		25,00	
776482	549 995,12	1 452 971,90		25,00	
776483	549 991,14	1 452 946,30		25,00	
776484	550 169,72	1 453 024,50		25,00	
776485	550 202,12	1 453 127,08		25,00	
776474	550 184,88	1 453 129,92		25,00	
Терзона Пр3(12)					
776486	550 329,44	1 451 984,48	Картометрический метод	25,00	—
776487	550 278,56	1 451 960,64		25,00	
776488	550 291,02	1 451 934,80		25,00	
776489	550 343,30	1 451 957,50		25,00	
776486	550 329,44	1 451 984,48		25,00	
Терзона Пр3(13)					
776490	550 875,50	1 450 887,00	Картометрический метод	25,00	—
776491	550 867,60	1 450 868,60		25,00	
776492	550 885,98	1 450 860,72		25,00	
776493	550 893,86	1 450 879,10		25,00	
776490	550 875,50	1 450 887,00		25,00	
Терзона Пр3(14)					
776494	555 056,52	1 452 356,46	Картометрический метод	25,00	—
776495	554 798,70	1 452 025,34		25,00	
776496	554 766,10	1 452 003,02		25,00	
776497	554 700,52	1 451 905,24		25,00	
776498	554 536,38	1 451 824,94		25,00	
776499	554 516,62	1 451 770,42		25,00	
776500	554 502,70	1 451 713,40		25,00	
776501	554 486,26	1 451 680,74		25,00	
776502	554 431,38	1 451 582,76		25,00	
776503	554 356,06	1 451 533,62		25,00	
776504	554 296,28	1 451 499,42		25,00	
776505	554 241,18	1 451 469,94		25,00	
776506	554 197,32	1 451 424,48		25,00	
776507	554 167,20	1 451 342,78		25,00	

Раздел 2

Сведения о местоположении границ объекта					
1	2	3	4	5	6
776508	554 137,76	1 451 300,00	Картометрический метод	25,00	—
776509	554 118,72	1 451 281,68		25,00	
776510	554 051,78	1 451 254,78		25,00	
776511	554 031,20	1 451 213,82		25,00	
776512	554 017,64	1 451 188,06		25,00	
776513	553 990,56	1 451 176,06		25,00	
776514	553 913,24	1 451 135,60		25,00	
776515	553 877,26	1 451 072,68		25,00	
776516	553 837,86	1 451 012,16		25,00	
776517	554 343,36	1 451 397,66		25,00	
776518	554 899,90	1 451 669,98		25,00	
776519	555 264,96	1 452 214,18		25,00	
776520	555 128,50	1 452 183,60		25,00	
776521	555 111,64	1 452 166,82		25,00	
776522	555 100,16	1 452 186,10		25,00	
776523	555 083,30	1 452 209,10		25,00	
776524	555 067,90	1 452 215,68		25,00	
776525	555 071,92	1 452 237,52		25,00	
776526	555 107,38	1 452 244,20		25,00	
776527	555 129,58	1 452 266,54		25,00	
776528	555 121,42	1 452 323,96	25,00		
776529	555 113,72	1 452 358,58	25,00		
776494	555 056,52	1 452 356,46	25,00		
Терзона Пр3(15)					
776530	551 178,88	1 453 574,54	Картометрический метод	25,00	—
776593	551 184,88	1 453 644,18		25,00	
776592	551 181,56	1 453 646,32		25,00	
776591	551 178,86	1 453 649,42		25,00	
776590	551 177,46	1 453 660,40		25,00	
776589	551 177,24	1 453 666,40		25,00	
776588	551 184,92	1 453 684,18		25,00	
776587	551 209,94	1 453 742,24		25,00	
776586	551 223,64	1 453 774,00		25,00	
776585	551 216,52	1 453 775,40		25,00	
776584	551 209,94	1 453 776,92		25,00	
776583	551 184,30	1 453 786,52		25,00	
776582	551 200,82	1 453 853,82		25,00	
776581	551 234,98	1 453 842,91		25,00	
776580	551 257,37	1 453 835,25		25,00	
776579	551 268,16	1 453 831,13		25,00	
776578	551 312,13	1 453 813,27		25,00	
776577	551 368,29	1 453 788,16		25,00	
776576	551 411,16	1 453 767,93		25,00	
776575	551 453,73	1 453 747,82		25,00	
776574	551 477,38	1 453 736,49		25,00	
776573	551 503,52	1 453 723,38		25,00	
776572	551 503,06	1 453 722,49		25,00	
776571	551 537,26	1 453 703,65		25,00	
776570	551 559,43	1 453 689,77		25,00	
776569	551 567,14	1 453 684,64		25,00	
776568	551 575,84	1 453 678,24		25,00	
776567	551 588,71	1 453 668,87		25,00	
776566	551 613,43	1 453 648,88		25,00	
776565	551 639,64	1 453 627,27		25,00	
776564	551 640,92	1 453 628,81		25,00	

Раздел 2

Сведения о местоположении границ объекта					
1	2	3	4	5	6
776563	551 649,46	1 453 621,45	Картометрический метод	25,00	—
776562	551 677,15	1 453 598,44		25,00	
776561	551 702,79	1 453 577,41		25,00	
776560	551 726,53	1 453 558,97		25,00	
776559	551 744,45	1 453 546,67		25,00	
776558	551 746,02	1 453 353,80		25,00	
776557	551 747,07	1 453 303,66		25,00	
776556	551 746,11	1 453 303,36		25,00	
776555	551 746,01	1 453 302,00		25,00	
776554	551 744,99	1 453 295,18		25,00	
776553	551 743,67	1 453 289,10		25,00	
776552	551 741,93	1 453 283,23		25,00	
776551	551 739,89	1 453 277,29		25,00	
776550	551 737,79	1 453 272,41		25,00	
776549	551 734,75	1 453 266,25		25,00	
776548	551 731,59	1 453 260,93		25,00	
776547	551 728,15	1 453 255,74		25,00	
776546	551 724,43	1 453 250,84		25,00	
776545	551 720,45	1 453 246,28		25,00	
776544	551 716,13	1 453 241,74		25,00	
776543	551 711,55	1 453 237,64		25,00	
776542	551 706,75	1 453 233,88		25,00	
776541	551 701,65	1 453 230,36		25,00	
776540	551 696,53	1 453 227,22		25,00	
776539	551 688,77	1 453 208,80		25,00	
776538	551 258,97	1 453 257,78		25,00	
776537	551 221,85	1 453 296,66		25,00	
776536	551 259,69	1 453 414,54		25,00	
776535	551 259,76	1 453 428,90		25,00	
776534	551 258,08	1 453 433,46		25,00	
776533	551 256,34	1 453 437,56		25,00	
776532	551 254,10	1 453 442,20		25,00	
776531	551 252,08	1 453 445,68	25,00		
776530	551 178,88	1 453 574,54	25,00		
Вырез 1 из 1					
776594	551 274,46	1 453 457,12	Картометрический метод	25,00	—
776595	551 275,38	1 453 325,04		25,00	
776596	551 311,52	1 453 287,22		25,00	
776597	551 483,84	1 453 266,20		25,00	
776598	551 663,04	1 453 244,30		25,00	
776599	551 710,02	1 453 275,86		25,00	
776600	551 706,46	1 453 527,78		25,00	
776601	551 562,16	1 453 623,10		25,00	
776602	551 513,40	1 453 509,38		25,00	
776603	551 459,34	1 453 535,14		25,00	
776604	551 490,92	1 453 606,82		25,00	
776605	551 428,84	1 453 643,00		25,00	
776606	551 432,79	1 453 652,11		25,00	
776607	551 524,01	1 453 608,86		25,00	
776608	551 490,09	1 453 524,50		25,00	
776609	551 497,93	1 453 520,37		25,00	
776610	551 565,21	1 453 681,59	25,00		
776611	551 291,71	1 453 795,05	25,00		
776612	551 203,02	1 453 592,10	25,00		
776613	551 273,73	1 453 562,45	25,00		

Раздел 2

Сведения о местоположении границ объекта					
1	2	3	4	5	6
776614	551 274,37	1 453 469,71	Картометрический метод	25,00	—
776615	551 259,64	1 453 473,19		25,00	
776616	551 256,68	1 453 463,72		25,00	
776617	551 256,15	1 453 461,05		25,00	
776618	551 261,90	1 453 459,67		25,00	
776594	551 274,46	1 453 457,12		25,00	
Терзона ПрЗ(16)					
776594	551 274,46	1 453 457,12	Картометрический метод	25,00	—
776595	551 275,38	1 453 325,04		25,00	
776596	551 311,52	1 453 287,22		25,00	
776597	551 483,84	1 453 266,20		25,00	
776598	551 663,04	1 453 244,30		25,00	
776599	551 710,02	1 453 275,86		25,00	
776600	551 706,46	1 453 527,78		25,00	
776601	551 562,16	1 453 623,10		25,00	
776602	551 513,40	1 453 509,38		25,00	
776603	551 459,34	1 453 535,14		25,00	
776604	551 490,92	1 453 606,82		25,00	
776605	551 428,84	1 453 643,00		25,00	
776606	551 432,79	1 453 652,11		25,00	
776607	551 524,01	1 453 608,86		25,00	
776608	551 490,09	1 453 524,50		25,00	
776609	551 497,93	1 453 520,37		25,00	
776610	551 565,21	1 453 681,59		25,00	
776611	551 291,71	1 453 795,05		25,00	
776612	551 203,02	1 453 592,10		25,00	
776613	551 273,73	1 453 562,45		25,00	
776614	551 274,37	1 453 469,71		25,00	
776615	551 259,64	1 453 473,19		25,00	
776616	551 256,68	1 453 463,72		25,00	
776617	551 256,15	1 453 461,05		25,00	
776618	551 261,90	1 453 459,67		25,00	
776594	551 274,46	1 453 457,12		25,00	
Терзона ПрЗ(17)					
776619	554 131,34	1 452 734,30	Картометрический метод	25,00	—
776620	554 108,92	1 452 726,76		25,00	
776621	554 070,26	1 452 707,40		25,00	
776622	553 923,40	1 452 663,92		25,00	
776623	553 876,82	1 452 649,88		25,00	
776624	553 838,98	1 452 652,50		25,00	
776625	553 808,80	1 452 645,74		25,00	
776626	553 767,76	1 452 616,40		25,00	
776627	553 703,70	1 452 599,90		25,00	
776628	553 676,42	1 452 603,66		25,00	
776629	553 645,44	1 452 620,90		25,00	
776630	553 618,32	1 452 631,76		25,00	
776631	553 582,14	1 452 628,34		25,00	
776632	553 534,04	1 452 605,36		25,00	
776633	553 438,52	1 452 585,74		25,00	
776634	553 420,52	1 452 585,36		25,00	
776635	553 402,90	1 452 585,00		25,00	
776636	553 392,80	1 452 589,10		25,00	
776637	553 373,38	1 452 598,90		25,00	
776638	553 347,38	1 452 616,26		25,00	
776639	553 324,34	1 452 601,55		25,00	

Раздел 2

Сведения о местоположении границ объекта					
1	2	3	4	5	6
776640	553 409,58	1 452 476,64	Картометрический метод	25,00	—
776641	553 378,56	1 452 457,54		25,00	
776642	553 353,98	1 452 439,42		25,00	
776643	553 336,22	1 452 419,34		25,00	
776644	553 324,18	1 452 390,52		25,00	
776645	553 324,34	1 452 363,74		25,00	
776646	553 329,46	1 452 317,88		25,00	
776647	553 335,36	1 452 289,28		25,00	
776648	553 345,25	1 452 285,97		25,00	
776649	553 330,70	1 452 369,89		25,00	
776650	553 397,98	1 452 388,40		25,00	
776651	553 406,22	1 452 417,40		25,00	
776652	553 442,36	1 452 435,36		25,00	
776653	553 466,54	1 452 391,45		25,00	
776654	553 473,23	1 452 383,65		25,00	
776655	553 480,86	1 452 379,54		25,00	
776656	553 571,79	1 452 387,68		25,00	
776657	553 569,46	1 452 409,61		25,00	
776658	554 009,94	1 452 459,01		25,00	
776659	554 010,28	1 452 436,59		25,00	
776660	554 095,56	1 452 436,08		25,00	
776661	554 204,50	1 452 554,26		25,00	
776662	554 214,38	1 452 685,96		25,00	
889860	554 283,14	1 452 701,28		25,00	
776664	554 195,20	1 452 719,28		25,00	
776665	554 175,72	1 452 716,64		25,00	
776666	554 161,14	1 452 726,02		25,00	
776667	554 151,62	1 452 731,10	25,00		
776668	554 139,88	1 452 737,10	25,00		
776619	554 131,34	1 452 734,30	25,00		
Терзона Пр3(18)					
776669	551 837,58	1 451 018,37	Картометрический метод	25,00	—
776836	551 837,89	1 451 017,55		25,00	
776835	551 837,13	1 451 017,19		25,00	
776834	551 834,35	1 451 023,00		25,00	
776833	551 816,52	1 451 028,41		25,00	
776832	551 942,77	1 451 091,40		25,00	
776831	551 943,13	1 451 111,70		25,00	
776830	551 965,20	1 451 122,52		25,00	
776829	551 926,06	1 451 198,79		25,00	
776828	551 862,95	1 451 326,23		25,00	
776827	551 864,06	1 451 330,18		25,00	
776826	551 859,51	1 451 339,10		25,00	
776825	551 820,45	1 451 417,59		25,00	
776824	551 798,00	1 451 406,56		25,00	
776823	551 797,44	1 451 414,08		25,00	
776822	551 786,88	1 451 435,86		25,00	
776821	551 783,20	1 451 441,03		25,00	
776820	551 810,85	1 451 453,71		25,00	
776819	551 777,27	1 451 522,78		25,00	
776818	551 769,35	1 451 518,68		25,00	
776817	551 757,47	1 451 542,11		25,00	
776816	551 761,02	1 451 550,49		25,00	
776815	551 744,37	1 451 584,64		25,00	
776814	551 747,81	1 451 586,26		25,00	

Раздел 2

Сведения о местоположении границ объекта					
1	2	3	4	5	6
776813	551 737,49	1 451 606,22	Картометрический метод	25,00	—
776812	551 744,58	1 451 612,53		25,00	
776811	551 738,08	1 451 625,91		25,00	
776810	551 731,98	1 451 624,39		25,00	
776809	551 727,64	1 451 626,34		25,00	
776808	551 687,07	1 451 706,77		25,00	
776807	551 683,67	1 451 705,14		25,00	
776806	551 679,47	1 451 705,64		25,00	
776805	551 676,69	1 451 704,81		25,00	
776804	551 658,42	1 451 696,53		25,00	
776803	551 661,07	1 451 755,76		25,00	
776802	551 655,59	1 451 794,64		25,00	
776801	551 648,71	1 451 807,62		25,00	
776800	551 636,19	1 451 831,77		25,00	
776799	551 600,83	1 451 903,59		25,00	
776798	551 587,71	1 451 925,87		25,00	
776797	551 560,07	1 451 963,22		25,00	
776796	551 519,76	1 452 014,74		25,00	
776795	551 472,55	1 452 093,82		25,00	
776794	551 406,86	1 452 198,32		25,00	
776793	551 419,87	1 452 212,18		25,00	
776792	551 428,02	1 452 212,14		25,00	
776791	551 463,79	1 452 215,06		25,00	
776790	551 460,17	1 452 196,71		25,00	
776789	551 482,96	1 452 159,00		25,00	
776788	551 491,73	1 452 146,37		25,00	
776787	551 512,13	1 452 108,88		25,00	
776786	551 655,26	1 452 136,30		25,00	
776785	551 646,21	1 452 140,56		25,00	
776784	551 649,00	1 452 147,50		25,00	
776783	551 665,38	1 452 150,52		25,00	
776782	551 670,61	1 452 163,80		25,00	
776781	551 671,91	1 452 170,95		25,00	
776780	551 752,72	1 452 313,97		25,00	
776779	551 769,08	1 452 341,22		25,00	
776778	551 678,33	1 452 390,94		25,00	
776777	551 708,54	1 452 418,09		25,00	
776776	551 720,48	1 452 437,22		25,00	
776775	551 722,03	1 452 451,33		25,00	
776774	551 707,25	1 452 473,60		25,00	
776773	551 685,84	1 452 479,30		25,00	
776772	551 668,54	1 452 479,86		25,00	
776771	551 631,61	1 452 497,74		25,00	
776770	551 649,81	1 452 541,91		25,00	
776769	551 642,28	1 452 552,56		25,00	
776768	551 646,75	1 452 576,82		25,00	
776767	551 652,24	1 452 698,76		25,00	
776766	551 650,80	1 452 721,05		25,00	
776765	551 642,87	1 452 767,78		25,00	
776764	551 641,55	1 452 775,58		25,00	
776763	551 635,94	1 452 795,09		25,00	
776762	551 628,61	1 452 817,84		25,00	
776761	551 623,74	1 452 833,81		25,00	
776760	551 620,60	1 452 847,91		25,00	
776759	551 618,10	1 452 861,50		25,00	

Раздел 2

Сведения о местоположении границ объекта					
1	2	3	4	5	6
776758	551 616,91	1 452 872,94	Картометрический метод	25,00	—
776757	551 615,70	1 452 887,68		25,00	
776756	551 614,00	1 452 902,79		25,00	
776755	551 612,80	1 452 916,11		25,00	
776754	551 611,10	1 452 933,81		25,00	
776753	551 610,72	1 452 959,91		25,00	
776752	551 610,90	1 452 976,61		25,00	
776751	551 647,40	1 452 922,98		25,00	
776750	551 652,23	1 452 919,06		25,00	
776749	551 657,08	1 452 916,37		25,00	
776748	551 659,65	1 452 915,38		25,00	
776747	551 670,59	1 452 911,22		25,00	
776746	551 683,00	1 452 908,60		25,00	
776745	551 685,32	1 452 908,54		25,00	
776744	551 695,62	1 452 912,48		25,00	
776743	551 708,98	1 452 916,60		25,00	
776742	551 711,46	1 452 917,36		25,00	
776741	551 713,43	1 452 918,61		25,00	
776740	551 715,19	1 452 920,80		25,00	
776739	551 716,27	1 452 923,53		25,00	
776738	551 716,86	1 452 926,98		25,00	
776737	551 717,16	1 452 929,73		25,00	
776736	551 717,04	1 452 932,90		25,00	
776735	551 714,26	1 452 944,10		25,00	
776734	551 708,47	1 452 967,50		25,00	
776733	551 705,11	1 452 977,30		25,00	
776732	551 700,95	1 452 988,04		25,00	
776731	551 693,60	1 452 988,22		25,00	
776730	551 683,59	1 452 987,82		25,00	
776729	551 667,28	1 452 986,18		25,00	
776728	551 663,01	1 452 984,78		25,00	
776727	551 659,39	1 452 982,92		25,00	
776726	551 652,08	1 452 978,69		25,00	
776725	551 641,64	1 452 984,29		25,00	
776724	551 611,04	1 453 001,89		25,00	
776723	551 610,95	1 453 011,83		25,00	
776722	551 610,08	1 453 028,17		25,00	
776721	551 608,71	1 453 036,71		25,00	
776720	551 606,38	1 453 048,29		25,00	
776719	551 602,22	1 453 062,63		25,00	
776718	551 597,48	1 453 075,55		25,00	
776717	551 593,42	1 453 084,94		25,00	
776716	551 587,29	1 453 096,74		25,00	
776715	551 581,67	1 453 106,68		25,00	
776714	551 576,72	1 453 114,39		25,00	
776713	551 571,65	1 453 121,56		25,00	
776712	551 562,75	1 453 132,35		25,00	
776711	551 555,36	1 453 140,45		25,00	
776710	551 628,34	1 453 125,76		25,00	
776709	551 663,52	1 453 123,94		25,00	
776708	551 671,35	1 453 118,46		25,00	
776707	551 683,41	1 453 111,48		25,00	
776706	551 702,24	1 453 095,39		25,00	
776705	551 749,33	1 453 041,22		25,00	
776704	551 786,22	1 452 989,91		25,00	

Раздел 2

Сведения о местоположении границ объекта					
1	2	3	4	5	6
776703	551 803,68	1 452 957,90	Картометрический метод	25,00	—
776702	551 826,59	1 452 895,92		25,00	
776701	551 835,05	1 452 840,68		25,00	
776700	551 837,17	1 452 793,23		25,00	
776699	551 784,82	1 452 397,21		25,00	
776698	551 778,88	1 452 338,42		25,00	
776697	551 753,28	1 452 154,88		25,00	
776696	551 749,47	1 452 127,56		25,00	
776695	551 709,52	1 452 133,14		25,00	
776694	551 656,35	1 452 134,87		25,00	
776693	551 649,65	1 452 076,95		25,00	
776692	551 556,94	1 452 077,58		25,00	
776691	551 588,96	1 452 006,72		25,00	
776690	551 640,51	1 451 997,77		25,00	
776689	551 634,51	1 451 945,78		25,00	
776688	551 632,63	1 451 873,58		25,00	
776687	551 658,44	1 451 872,19		25,00	
776686	551 670,46	1 451 788,21		25,00	
776685	551 670,68	1 451 767,74		25,00	
776684	551 832,18	1 451 450,12		25,00	
776683	551 841,39	1 451 454,72		25,00	
776682	551 849,18	1 451 440,15		25,00	
776681	551 829,61	1 451 430,57		25,00	
776680	551 898,25	1 451 291,87		25,00	
776679	551 901,80	1 451 284,62		25,00	
776678	551 976,09	1 451 131,61		25,00	
776677	551 981,62	1 451 120,24		25,00	
776676	552 031,62	1 451 138,19		25,00	
776675	552 038,12	1 451 124,32		25,00	
776674	551 957,11	1 451 084,68		25,00	
776673	551 953,64	1 451 082,97		25,00	
776672	551 896,46	1 451 058,20		25,00	
776671	551 901,46	1 451 048,50		25,00	
776670	551 855,37	1 451 026,76		25,00	
776669	551 837,58	1 451 018,37		25,00	
Вырез 1 из 1					
776837	551 652,28	1 452 572,70	Картометрический метод	25,00	—
776838	551 707,09	1 452 567,07		25,00	
776839	551 711,84	1 452 719,36		25,00	
776840	551 654,58	1 452 720,69		25,00	
776841	551 683,50	1 452 678,00		25,00	
776842	551 657,97	1 452 654,98		25,00	
776837	551 652,28	1 452 572,70		25,00	
Терзона Пр3(19)					
776837	551 652,28	1 452 572,70	Картометрический метод	25,00	—
776838	551 707,09	1 452 567,07		25,00	
776839	551 711,84	1 452 719,36		25,00	
776840	551 654,58	1 452 720,69		25,00	
776841	551 683,50	1 452 678,00		25,00	
776842	551 657,97	1 452 654,98		25,00	
776837	551 652,28	1 452 572,70		25,00	
Терзона Пр3(20)					
776843	555 957,58	1 452 122,42	Картометрический метод	25,00	—
776844	556 490,36	1 452 198,80		25,00	
776845	556 550,94	1 452 207,50		25,00	

Раздел 2

Сведения о местоположении границ объекта					
1	2	3	4	5	6
776846	556 550,50	1 452 277,86	Картометрический метод	25,00	—
776847	556 462,64	1 452 265,62		25,00	
776848	556 441,44	1 452 267,36		25,00	
776849	556 437,38	1 452 283,28		25,00	
776850	556 448,48	1 452 307,56		25,00	
776851	556 460,02	1 452 311,64		25,00	
776852	556 550,10	1 452 339,58		25,00	
776853	556 549,82	1 452 382,36		25,00	
776854	556 457,96	1 452 347,50		25,00	
776855	556 441,76	1 452 342,02		25,00	
776856	556 426,86	1 452 330,94		25,00	
776857	556 379,42	1 452 325,10		25,00	
776858	556 315,80	1 452 321,18		25,00	
776859	556 271,84	1 452 323,56		25,00	
776860	556 255,66	1 452 325,44		25,00	
776861	556 249,50	1 452 353,32		25,00	
776862	556 200,56	1 452 352,44		25,00	
776863	556 178,22	1 452 385,38		25,00	
776864	556 101,72	1 452 396,42		25,00	
776865	556 033,88	1 452 394,28		25,00	
776866	555 974,94	1 452 335,88		25,00	
776867	555 938,52	1 452 311,88		25,00	
776868	555 875,04	1 452 293,56		25,00	
776869	555 848,82	1 452 268,18		25,00	
776870	555 810,50	1 452 209,40		25,00	
776871	555 785,92	1 452 167,38		25,00	
776843	555 957,58	1 452 122,42		25,00	
Терзона Пр3(21)					
776872	551 996,50	1 453 160,92	Картометрический метод	25,00	—
776873	551 999,10	1 453 157,30		25,00	
776874	552 001,02	1 453 153,26		25,00	
776875	552 006,08	1 453 146,66		25,00	
776876	552 009,66	1 453 141,88		25,00	
776877	552 050,94	1 453 156,26		25,00	
776878	552 054,30	1 453 157,52		25,00	
776879	552 057,58	1 453 158,78		25,00	
776880	552 060,82	1 453 160,34		25,00	
776881	552 118,58	1 453 187,54		25,00	
776882	552 137,94	1 453 194,42		25,00	
776883	552 191,74	1 453 219,72		25,00	
776884	552 180,52	1 453 233,89		25,00	
776885	552 275,26	1 453 266,85		25,00	
776886	552 319,43	1 453 282,21		25,00	
776887	552 363,38	1 453 297,50		25,00	
776888	552 367,67	1 453 300,95		25,00	
776889	552 383,09	1 453 298,24		25,00	
776890	552 379,39	1 453 313,83		25,00	
776891	552 370,30	1 453 328,82		25,00	
776892	552 355,54	1 453 357,41		25,00	
776893	552 440,35	1 453 407,27		25,00	
776894	552 497,92	1 453 432,97		25,00	
776895	552 532,87	1 453 443,76		25,00	
776896	552 570,39	1 453 455,07		25,00	
776897	552 607,40	1 453 461,75		25,00	
776898	552 670,16	1 453 466,79		25,00	

Раздел 2

Сведения о местоположении границ объекта					
1	2	3	4	5	6
776899	552 687,51	1 453 465,72	Картометрический метод	25,00	—
776900	552 708,20	1 453 468,95		25,00	
776901	552 709,13	1 453 468,66		25,00	
776902	552 738,18	1 453 471,63		25,00	
776903	552 773,42	1 453 465,06		25,00	
776904	552 799,81	1 453 431,31		25,00	
776905	552 814,12	1 453 416,49		25,00	
776906	552 835,19	1 453 388,13		25,00	
776907	552 853,80	1 453 368,69		25,00	
776908	552 869,22	1 453 386,64		25,00	
776909	552 889,10	1 453 397,59		25,00	
776910	552 909,69	1 453 368,27		25,00	
776911	552 957,52	1 453 309,07		25,00	
776912	552 999,54	1 453 262,00		25,00	
776913	553 018,40	1 453 240,87		25,00	
776914	553 022,02	1 453 236,81		25,00	
776915	553 034,86	1 453 223,86		25,00	
776916	553 048,27	1 453 205,37		25,00	
776917	553 080,69	1 453 171,38		25,00	
776918	553 083,67	1 453 163,88		25,00	
776919	553 099,09	1 453 125,17		25,00	
776920	553 100,60	1 453 122,69		25,00	
776921	553 132,78	1 453 069,77		25,00	
776922	553 141,59	1 453 055,28		25,00	
776923	553 147,04	1 453 070,89		25,00	
776924	553 149,50	1 453 068,59		25,00	
776925	553 158,60	1 453 059,77		25,00	
776926	553 170,60	1 453 059,59		25,00	
776927	553 185,08	1 453 066,49		25,00	
776928	553 190,38	1 453 095,27		25,00	
776929	553 188,12	1 453 104,93		25,00	
776930	553 178,70	1 453 121,93		25,00	
776931	553 171,68	1 453 129,21		25,00	
776932	553 160,00	1 453 153,49		25,00	
776933	553 157,82	1 453 165,53		25,00	
776934	553 153,22	1 453 177,63		25,00	
776935	553 153,44	1 453 192,09		25,00	
776936	553 152,94	1 453 197,21		25,00	
776937	553 151,38	1 453 213,73		25,00	
776938	553 149,26	1 453 235,27		25,00	
776939	553 139,74	1 453 242,73		25,00	
776940	553 130,24	1 453 247,71		25,00	
776941	553 113,52	1 453 250,37		25,00	
776942	553 113,76	1 453 267,31		25,00	
776943	553 121,14	1 453 271,85		25,00	
776944	553 130,64	1 453 274,11		25,00	
776945	553 147,62	1 453 283,53		25,00	
776946	553 159,80	1 453 295,33		25,00	
776947	553 174,34	1 453 302,31		25,00	
776948	553 181,72	1 453 319,09		25,00	
776949	553 194,10	1 453 338,05		25,00	
776950	553 203,86	1 453 347,55		25,00	
776951	553 206,48	1 453 359,51		25,00	
776952	553 223,40	1 453 368,81		25,00	
776953	553 219,20	1 453 378,09		25,00	

Раздел 2

Сведения о местоположении границ объекта					
1	2	3	4	5	6
776954	553 213,40	1 453 399,79	Картометрический метод	25,00	—
776955	553 155,96	1 453 427,99		25,00	
776956	553 112,46	1 453 446,07		25,00	
776957	553 073,06	1 453 459,43		25,00	
776958	553 023,52	1 453 473,69		25,00	
776959	552 974,90	1 453 485,15		25,00	
776960	552 922,62	1 453 492,23		25,00	
776961	552 870,84	1 453 496,87		25,00	
776962	552 817,34	1 453 498,47		25,00	
776963	552 757,50	1 453 495,39		25,00	
776964	552 663,12	1 453 484,97		25,00	
776965	552 586,35	1 453 473,21		25,00	
776966	552 549,87	1 453 464,64		25,00	
776967	552 502,16	1 453 449,86		25,00	
776968	552 460,98	1 453 433,64		25,00	
776969	552 419,79	1 453 412,67		25,00	
776970	552 275,24	1 453 340,46		25,00	
776971	552 135,12	1 453 267,30		25,00	
776972	552 068,64	1 453 234,93		25,00	
776973	552 014,50	1 453 212,90		25,00	
776974	551 963,72	1 453 195,52		25,00	
776975	551 914,00	1 453 182,22		25,00	
776976	551 864,30	1 453 171,70		25,00	
776977	551 810,81	1 453 164,24		25,00	
776978	551 772,92	1 453 141,21		25,00	
776979	551 778,57	1 453 117,25		25,00	
776980	551 821,62	1 453 114,68		25,00	
776981	551 843,16	1 453 114,40		25,00	
776982	551 875,72	1 453 120,54	25,00		
776872	551 996,50	1 453 160,92	25,00		
Терзона Пр3(22)					
776983	551 733,50	1 453 602,48	Картометрический метод	25,00	—
777094	551 740,99	1 453 578,13		25,00	
777093	551 717,84	1 453 596,10		25,00	
777092	551 692,54	1 453 616,86		25,00	
777091	551 664,81	1 453 639,90		25,00	
777090	551 656,18	1 453 647,34		25,00	
777089	551 657,44	1 453 648,89		25,00	
777088	551 631,21	1 453 670,50		25,00	
777087	551 615,23	1 453 683,76		25,00	
777086	551 605,75	1 453 691,08		25,00	
777085	551 582,79	1 453 707,85		25,00	
777084	551 569,25	1 453 716,86		25,00	
777083	551 551,43	1 453 727,80		25,00	
777082	551 515,94	1 453 747,36		25,00	
777081	551 515,47	1 453 746,45		25,00	
777080	551 488,34	1 453 760,07		25,00	
777079	551 483,80	1 453 778,20		25,00	
777078	551 487,18	1 453 805,98		25,00	
777077	551 489,64	1 453 831,10		25,00	
777076	551 490,06	1 453 840,54		25,00	
777075	551 491,02	1 453 859,84		25,00	
777074	551 489,64	1 453 894,66		25,00	
777073	551 490,14	1 453 907,50		25,00	
777072	551 490,64	1 453 919,66		25,00	

Раздел 2

Сведения о местоположении границ объекта					
1	2	3	4	5	6
777071	551 486,58	1 453 934,50	Картометрический метод	25,00	—
777070	551 483,44	1 453 946,20		25,00	
777069	551 483,42	1 453 947,72		25,00	
777068	551 629,58	1 453 944,98		25,00	
777067	551 629,88	1 453 946,80		25,00	
777066	551 632,38	1 453 958,12		25,00	
777065	551 635,82	1 453 969,20		25,00	
777064	551 640,18	1 453 979,92		25,00	
777063	551 647,88	1 453 996,86		25,00	
777062	551 649,90	1 454 001,22		25,00	
777061	551 655,54	1 454 011,34		25,00	
777060	551 661,94	1 454 020,94		25,00	
777059	551 669,14	1 454 030,16		25,00	
777058	551 677,06	1 454 038,54		25,00	
777057	551 685,62	1 454 046,38		25,00	
777056	551 694,80	1 454 053,34		25,00	
777055	551 704,50	1 454 059,74		25,00	
777054	551 711,40	1 454 063,30		25,00	
777053	551 702,06	1 454 047,28		25,00	
777052	551 701,04	1 454 025,50		25,00	
777051	551 712,36	1 454 004,76		25,00	
777050	551 741,42	1 453 979,90		25,00	
777049	551 769,42	1 453 967,28		25,00	
777048	551 789,40	1 453 968,20		25,00	
777047	551 814,46	1 453 977,50		25,00	
777046	551 843,90	1 453 973,78		25,00	
777045	551 856,13	1 453 963,86		25,00	
777044	551 842,88	1 453 962,27		25,00	
777043	551 838,11	1 453 965,51		25,00	
777042	551 785,14	1 453 959,32		25,00	
777041	551 780,02	1 453 960,17		25,00	
777040	551 775,39	1 453 951,77		25,00	
777039	551 764,19	1 453 955,89		25,00	
777038	551 761,08	1 453 954,27		25,00	
777037	551 744,25	1 453 922,23		25,00	
777036	551 750,50	1 453 918,62		25,00	
777035	551 747,30	1 453 911,06		25,00	
777034	551 781,68	1 453 893,52		25,00	
777033	551 808,12	1 453 894,26		25,00	
777032	551 817,32	1 453 896,06		25,00	
777031	551 822,52	1 453 894,68		25,00	
777030	551 828,94	1 453 889,54		25,00	
777029	551 832,08	1 453 884,86		25,00	
777028	551 834,02	1 453 880,90		25,00	
777027	551 833,92	1 453 875,74		25,00	
777026	551 833,76	1 453 864,60		25,00	
777025	551 832,90	1 453 852,86		25,00	
777024	551 830,26	1 453 848,42		25,00	
777023	551 828,84	1 453 841,90		25,00	
777022	551 822,14	1 453 830,92		25,00	
777021	551 818,20	1 453 829,08		25,00	
777020	551 811,78	1 453 832,38		25,00	
777019	551 806,68	1 453 841,62		25,00	
777018	551 800,94	1 453 849,54		25,00	
777017	551 787,98	1 453 847,16		25,00	

Раздел 2

Сведения о местоположении границ объекта					
1	2	3	4	5	6
777016	551 789,26	1 453 843,78	Картометрический метод	25,00	—
777015	551 786,46	1 453 834,06		25,00	
777014	551 777,80	1 453 821,78		25,00	
777013	551 768,44	1 453 808,36		25,00	
777012	551 765,08	1 453 801,82		25,00	
777011	551 763,06	1 453 796,06		25,00	
777010	551 760,30	1 453 785,02		25,00	
777009	551 758,90	1 453 779,84		25,00	
777008	551 758,84	1 453 776,04		25,00	
777007	551 758,70	1 453 766,82		25,00	
777006	551 757,30	1 453 761,02		25,00	
777005	551 757,80	1 453 750,54		25,00	
777004	551 757,60	1 453 738,72		25,00	
777003	551 757,40	1 453 725,80		25,00	
777002	551 757,94	1 453 716,72		25,00	
777001	551 757,74	1 453 704,96		25,00	
777000	551 757,64	1 453 698,42		25,00	
776999	551 756,78	1 453 686,04		25,00	
776998	551 757,24	1 453 672,46		25,00	
776997	551 757,04	1 453 659,34		25,00	
776996	551 756,92	1 453 652,16		25,00	
776995	551 759,36	1 453 643,10		25,00	
776994	551 761,96	1 453 640,98		25,00	
776993	551 765,10	1 453 635,78		25,00	
776992	551 774,90	1 453 635,60		25,00	
776991	551 785,28	1 453 635,44		25,00	
776990	551 794,32	1 453 631,52		25,00	
776989	551 790,38	1 453 624,34		25,00	
776988	551 783,72	1 453 617,20		25,00	
776987	551 781,02	1 453 611,42		25,00	
776986	551 763,34	1 453 601,06	25,00		
776985	551 752,36	1 453 598,62	25,00		
776984	551 740,76	1 453 598,80	25,00		
776983	551 733,50	1 453 602,48	25,00		
Вырез 1 из 1					
777095	551 629,20	1 453 835,98	Картометрический метод	25,00	—
777096	551 642,16	1 453 837,06		25,00	
777097	551 650,66	1 453 835,72		25,00	
777098	551 658,68	1 453 832,14		25,00	
777099	551 700,52	1 453 806,02		25,00	
777100	551 716,84	1 453 797,54		25,00	
777101	551 714,58	1 453 800,88		25,00	
777102	551 715,46	1 453 818,32		25,00	
777103	551 716,42	1 453 835,60		25,00	
777104	551 722,42	1 453 851,04		25,00	
777105	551 726,56	1 453 869,60		25,00	
777106	551 726,74	1 453 881,90		25,00	
777107	551 724,98	1 453 893,42		25,00	
777108	551 720,10	1 453 905,10		25,00	
777109	551 713,12	1 453 912,34		25,00	
777110	551 697,14	1 453 919,76		25,00	
777111	551 686,26	1 453 924,40	25,00		
777112	551 673,44	1 453 926,50	25,00		
777113	551 665,04	1 453 926,62	25,00		
777114	551 654,70	1 453 923,64	25,00		

Раздел 2

Сведения о местоположении границ объекта					
1	2	3	4	5	6
777115	551 649,52	1 453 923,10	Картометрический метод	25,00	—
777116	551 645,54	1 453 914,72		25,00	
777117	551 640,86	1 453 900,54		25,00	
777118	551 640,60	1 453 887,08		25,00	
777119	551 636,54	1 453 872,68		25,00	
777120	551 635,20	1 453 867,80		25,00	
777121	551 635,02	1 453 858,18		25,00	
777122	551 634,02	1 453 837,46		25,00	
777095	551 629,20	1 453 835,98		25,00	
Терзона Пр3(23)					
777095	551 629,20	1 453 835,98	Картометрический метод	25,00	—
777096	551 642,16	1 453 837,06		25,00	
777097	551 650,66	1 453 835,72		25,00	
777098	551 658,68	1 453 832,14		25,00	
777099	551 700,52	1 453 806,02		25,00	
777100	551 716,84	1 453 797,54		25,00	
777101	551 714,58	1 453 800,88		25,00	
777102	551 715,46	1 453 818,32		25,00	
777103	551 716,42	1 453 835,60		25,00	
777104	551 722,42	1 453 851,04		25,00	
777105	551 726,56	1 453 869,60		25,00	
777106	551 726,74	1 453 881,90		25,00	
777107	551 724,98	1 453 893,42		25,00	
777108	551 720,10	1 453 905,10		25,00	
777109	551 713,12	1 453 912,34		25,00	
777110	551 697,14	1 453 919,76		25,00	
777111	551 686,26	1 453 924,40		25,00	
777112	551 673,44	1 453 926,50		25,00	
777113	551 665,04	1 453 926,62		25,00	
777114	551 654,70	1 453 923,64		25,00	
777115	551 649,52	1 453 923,10		25,00	
777116	551 645,54	1 453 914,72		25,00	
777117	551 640,86	1 453 900,54		25,00	
777118	551 640,60	1 453 887,08		25,00	
777119	551 636,54	1 453 872,68		25,00	
777120	551 635,20	1 453 867,80		25,00	
777121	551 635,02	1 453 858,18		25,00	
777122	551 634,02	1 453 837,46		25,00	
777095	551 629,20	1 453 835,98		25,00	
Терзона Пр3(24)					
777123	549 305,30	1 453 496,54	Картометрический метод	25,00	—
777124	549 203,32	1 453 490,65		25,00	
777125	549 093,54	1 453 483,43		25,00	
777126	549 001,23	1 453 478,31		25,00	
777127	548 916,19	1 453 474,13		25,00	
777128	548 895,88	1 453 471,50		25,00	
777129	548 891,96	1 453 469,58		25,00	
777130	548 884,84	1 453 469,57		25,00	
777131	548 850,23	1 453 463,70		25,00	
777132	548 825,50	1 453 456,53		25,00	
777133	548 812,29	1 453 449,55		25,00	
777134	548 799,74	1 453 443,84		25,00	
777135	548 780,99	1 453 433,43		25,00	
777136	548 747,85	1 453 413,51		25,00	
777137	548 746,85	1 453 336,20		25,00	

Раздел 2

Сведения о местоположении границ объекта					
1	2	3	4	5	6
777138	548 807,92	1 453 338,47	Картометрический метод	25,00	—
777139	548 808,29	1 453 332,41		25,00	
777140	549 032,45	1 453 343,38		25,00	
777141	549 259,05	1 453 357,49		25,00	
777142	549 371,70	1 453 365,10		25,00	
777143	549 371,92	1 453 403,46		25,00	
777144	549 380,88	1 453 412,24		25,00	
777145	549 392,96	1 453 427,46		25,00	
777146	549 383,26	1 453 428,50		25,00	
777147	549 370,14	1 453 428,88		25,00	
777148	549 370,06	1 453 433,46		25,00	
777149	549 386,64	1 453 432,76		25,00	
777150	549 397,02	1 453 432,54		25,00	
777151	549 406,44	1 453 443,78		25,00	
777152	549 401,08	1 453 444,20		25,00	
777153	549 389,78	1 453 443,56		25,00	
777154	549 370,34	1 453 442,50		25,00	
777155	549 369,82	1 453 447,26		25,00	
777156	549 394,56	1 453 448,12		25,00	
777157	549 410,68	1 453 449,80		25,00	
777158	549 414,86	1 453 456,04		25,00	
777159	549 414,88	1 453 464,70		25,00	
777160	549 413,60	1 453 473,52		25,00	
777161	549 410,14	1 453 482,66		25,00	
777162	549 408,74	1 453 489,78		25,00	
777163	549 408,20	1 453 493,84		25,00	
777164	549 412,01	1 453 501,28	25,00		
777123	549 305,30	1 453 496,54	25,00		
Терзона Пр3(25)					
777165	553 472,80	1 451 468,84	Картометрический метод	25,00	—
777166	553 471,12	1 451 490,42		25,00	
777167	553 483,38	1 451 503,68		25,00	
777168	553 528,32	1 451 517,98		25,00	
777169	553 706,78	1 451 593,94		25,00	
777170	553 720,06	1 451 601,16		25,00	
777171	553 783,50	1 451 635,26		25,00	
777172	553 835,18	1 451 660,78		25,00	
777173	553 815,34	1 451 724,85		25,00	
777174	553 618,99	1 451 678,51		25,00	
777175	553 546,69	1 451 816,07		25,00	
777176	553 519,24	1 451 805,84		25,00	
777177	553 472,94	1 451 794,14		25,00	
777178	553 427,30	1 451 775,96		25,00	
777179	553 396,44	1 451 750,10		25,00	
777180	553 387,64	1 451 715,56		25,00	
777181	553 379,71	1 451 708,50		25,00	
777182	553 419,81	1 451 649,32		25,00	
777183	553 373,57	1 451 611,43		25,00	
777165	553 472,80	1 451 468,84		25,00	
Терзона Пр3(26)					
777184	548 667,30	1 453 686,66	Картометрический метод	25,00	—
777185	548 644,14	1 453 592,28		25,00	
777186	548 639,34	1 453 572,74		25,00	
777187	548 749,58	1 453 541,50		25,00	
777188	548 788,40	1 453 528,64		25,00	

Раздел 2

Сведения о местоположении границ объекта					
1	2	3	4	5	6
777189	548 824,65	1 453 518,40	Картометрический метод	25,00	—
777190	548 838,55	1 453 515,39		25,00	
777191	548 854,04	1 453 512,50		25,00	
777192	548 889,04	1 453 508,89		25,00	
777193	548 917,45	1 453 509,06		25,00	
777194	548 953,07	1 453 510,64		25,00	
777195	549 019,81	1 453 513,66		25,00	
777196	549 064,46	1 453 515,95		25,00	
777197	549 098,92	1 453 518,19		25,00	
777198	549 133,61	1 453 520,93		25,00	
777199	549 162,62	1 453 523,85		25,00	
777200	549 210,78	1 453 533,04		25,00	
777201	549 226,63	1 453 538,17		25,00	
777202	549 237,56	1 453 541,95		25,00	
777203	549 249,35	1 453 546,60		25,00	
777204	549 276,92	1 453 558,59		25,00	
777205	549 312,73	1 453 574,65		25,00	
777206	549 361,99	1 453 597,05		25,00	
777207	549 375,50	1 453 603,26		25,00	
777208	549 375,76	1 453 638,26		25,00	
777209	549 375,80	1 453 644,16		25,00	
777210	549 354,30	1 453 639,82		25,00	
777211	549 352,96	1 453 639,52		25,00	
777212	549 351,72	1 453 639,14		25,00	
777213	549 350,48	1 453 638,74		25,00	
777214	549 348,30	1 453 637,76		25,00	
777215	549 308,04	1 453 636,28		25,00	
777216	549 296,36	1 453 638,22		25,00	
777217	549 262,86	1 453 649,12		25,00	
777218	549 259,04	1 453 650,06		25,00	
777219	549 248,48	1 453 634,74		25,00	
777220	549 219,76	1 453 618,86		25,00	
777221	549 178,88	1 453 607,18		25,00	
777222	549 138,18	1 453 607,66		25,00	
777223	549 119,16	1 453 608,76		25,00	
777224	549 048,72	1 453 612,86		25,00	
777225	548 959,20	1 453 613,96		25,00	
777226	548 914,50	1 453 618,60		25,00	
777227	548 845,14	1 453 607,26		25,00	
777228	548 792,24	1 453 607,92		25,00	
777229	548 747,68	1 453 620,66		25,00	
777230	548 715,36	1 453 637,30		25,00	
777184	548 667,30	1 453 686,66		25,00	
Терзона Пр3(27)					
777231	551 275,92	1 452 882,12	Картометрический метод	25,00	—
777307	551 279,46	1 452 878,43		25,00	
777306	551 283,54	1 452 875,61		25,00	
777305	551 288,18	1 452 873,08		25,00	
777304	551 296,74	1 452 868,41		25,00	
777303	551 314,47	1 452 859,55		25,00	
777302	551 325,29	1 452 853,88		25,00	
777301	551 328,91	1 452 852,02		25,00	
777300	551 340,03	1 452 846,29		25,00	
777299	551 324,05	1 452 831,66		25,00	
777298	551 322,18	1 452 798,15		25,00	

Раздел 2

Сведения о местоположении границ объекта					
1	2	3	4	5	6
777297	551 317,62	1 452 689,81	Картометрический метод	25,00	—
777296	551 287,82	1 452 670,74		25,00	
777295	551 262,22	1 452 493,39		25,00	
777294	551 135,49	1 452 605,40		25,00	
777293	551 150,58	1 452 615,76		25,00	
777292	551 189,87	1 452 615,36		25,00	
777291	551 246,89	1 452 595,63		25,00	
777290	551 247,35	1 452 610,78		25,00	
777289	551 267,34	1 452 605,06		25,00	
777288	551 269,40	1 452 617,24		25,00	
777287	551 266,40	1 452 617,22		25,00	
777286	551 249,89	1 452 630,43		25,00	
777285	551 248,74	1 452 632,07		25,00	
777284	551 248,02	1 452 633,92		25,00	
777283	551 249,56	1 452 651,92		25,00	
777282	551 252,03	1 452 655,02		25,00	
777281	551 236,54	1 452 655,72		25,00	
777280	551 190,32	1 452 656,86		25,00	
777279	551 187,24	1 452 711,26		25,00	
777278	551 184,26	1 452 756,85		25,00	
777277	551 179,91	1 452 855,10		25,00	
777276	551 193,81	1 452 867,94		25,00	
777275	551 212,52	1 452 870,08		25,00	
777274	551 226,95	1 452 872,22		25,00	
777273	551 206,10	1 452 906,47		25,00	
777272	551 202,36	1 452 917,70		25,00	
777271	551 194,88	1 452 936,96		25,00	
777270	551 175,64	1 453 064,85		25,00	
777269	551 167,62	1 453 062,71		25,00	
777268	551 164,95	1 453 109,12		25,00	
777267	551 164,85	1 453 127,82		25,00	
777266	551 184,87	1 453 132,30		25,00	
777265	551 177,07	1 453 139,22		25,00	
777264	551 176,81	1 453 139,37		25,00	
777263	551 176,28	1 453 139,68		25,00	
777262	551 172,87	1 453 141,66		25,00	
777261	551 171,85	1 453 142,26		25,00	
777260	551 164,89	1 453 145,15		25,00	
777259	551 156,98	1 453 147,32		25,00	
777258	551 148,70	1 453 148,64		25,00	
777257	551 138,23	1 453 149,29		25,00	
777256	551 222,41	1 453 165,23		25,00	
777255	551 214,18	1 453 162,40		25,00	
777254	551 208,22	1 453 155,84		25,00	
777253	551 202,60	1 453 144,29		25,00	
777252	551 207,08	1 453 141,48		25,00	
777251	551 207,91	1 453 140,97		25,00	
777250	551 211,58	1 453 138,08		25,00	
777249	551 210,61	1 453 137,02		25,00	
777248	551 209,37	1 453 134,62		25,00	
777247	551 210,43	1 453 111,75		25,00	
777246	551 210,94	1 453 110,53		25,00	
777245	551 213,14	1 453 061,84		25,00	
777244	551 213,41	1 453 056,03		25,00	
777243	551 212,73	1 453 053,60		25,00	

Раздел 2

Сведения о местоположении границ объекта					
1	2	3	4	5	6
777242	551 212,28	1 453 033,40	Картометрический метод	25,00	—
777241	551 208,81	1 453 029,60		25,00	
777240	551 214,69	1 453 002,42		25,00	
777239	551 214,35	1 452 994,90		25,00	
777238	551 218,83	1 452 989,12		25,00	
777237	551 219,25	1 452 986,94		25,00	
777236	551 226,14	1 452 951,15		25,00	
777235	551 227,79	1 452 946,36		25,00	
777234	551 232,37	1 452 940,37		25,00	
777233	551 251,53	1 452 914,20		25,00	
777232	551 250,83	1 452 913,44		25,00	
777231	551 275,92	1 452 882,12		25,00	
Вырез 1 из 2					
777308	551 233,17	1 452 712,21	Картометрический метод	25,00	—
777309	551 270,78	1 452 710,80		25,00	
777310	551 270,68	1 452 756,73		25,00	
777311	551 270,96	1 452 805,80		25,00	
777312	551 243,26	1 452 804,01		25,00	
777313	551 206,53	1 452 805,67		25,00	
777314	551 208,42	1 452 754,61		25,00	
777315	551 207,97	1 452 739,03		25,00	
777316	551 206,87	1 452 712,65		25,00	
777308	551 233,17	1 452 712,21		25,00	
Вырез 2 из 2					
777317	551 298,59	1 452 812,93	Картометрический метод	25,00	—
777318	551 295,05	1 452 834,71		25,00	
777319	551 264,58	1 452 878,61		25,00	
777320	551 251,00	1 452 818,18		25,00	
777317	551 298,59	1 452 812,93		25,00	
Терзона Пр3(28)					
777308	551 233,17	1 452 712,21	Картометрический метод	25,00	—
777309	551 270,78	1 452 710,80		25,00	
777310	551 270,68	1 452 756,73		25,00	
777311	551 270,96	1 452 805,80		25,00	
777312	551 243,26	1 452 804,01		25,00	
777313	551 206,53	1 452 805,67		25,00	
777314	551 208,42	1 452 754,61		25,00	
777315	551 207,97	1 452 739,03		25,00	
777316	551 206,87	1 452 712,65		25,00	
777308	551 233,17	1 452 712,21		25,00	
Терзона Пр3(29)					
777317	551 298,59	1 452 812,93	Картометрический метод	25,00	—
777318	551 295,05	1 452 834,71		25,00	
777319	551 264,58	1 452 878,61		25,00	
777320	551 251,00	1 452 818,18		25,00	
777317	551 298,59	1 452 812,93		25,00	
Терзона Пр3(30)					
777321	553 345,76	1 452 090,98	Картометрический метод	25,00	—
777322	553 341,36	1 452 112,10		25,00	
777323	553 334,44	1 452 169,02		25,00	
777324	553 324,06	1 452 242,26		25,00	
777325	553 321,38	1 452 290,08		25,00	
777326	553 314,42	1 452 341,20		25,00	
777327	553 303,60	1 452 375,48		25,00	
777328	553 284,86	1 452 365,50		25,00	

Раздел 2

Сведения о местоположении границ объекта					
1	2	3	4	5	6
777329	553 270,16	1 452 345,60	Картометрический метод	25,00	—
777330	553 275,26	1 452 306,76		25,00	
777331	553 281,12	1 452 252,52		25,00	
777332	553 299,42	1 452 206,30		25,00	
777333	553 312,40	1 452 177,18		25,00	
777334	553 318,54	1 452 140,96		25,00	
777335	553 318,78	1 452 121,32		25,00	
777336	553 331,94	1 452 103,66		25,00	
777337	553 323,92	1 452 089,76		25,00	
777338	553 293,14	1 452 066,96		25,00	
777339	553 263,04	1 452 047,34		25,00	
777340	553 245,00	1 452 039,48		25,00	
777341	553 223,44	1 452 034,26		25,00	
777342	553 180,34	1 452 035,00		25,00	
777343	553 142,68	1 452 032,80		25,00	
777344	553 115,54	1 452 031,22		25,00	
777345	553 099,64	1 452 033,00		25,00	
777346	553 101,16	1 452 028,22		25,00	
777347	553 110,84	1 452 005,22		25,00	
777348	553 122,24	1 451 983,14		25,00	
777349	553 135,36	1 451 962,16		25,00	
777350	553 139,24	1 451 957,00		25,00	
777351	553 145,66	1 451 948,48		25,00	
777352	553 150,24	1 451 942,22		25,00	
777353	553 166,80	1 451 923,66		25,00	
777354	553 184,74	1 451 906,52		25,00	
777355	553 204,06	1 451 890,92		25,00	
777356	553 224,62	1 451 876,98		25,00	
777357	553 232,04	1 451 872,76		25,00	
777358	553 238,02	1 451 869,34		25,00	
777359	553 246,20	1 451 864,70		25,00	
777360	553 267,30	1 451 854,92		25,00	
777361	553 266,28	1 451 846,32		25,00	
777362	553 265,40	1 451 821,48		25,00	
777363	553 266,58	1 451 796,64		25,00	
777364	553 267,70	1 451 787,96		25,00	
777365	553 269,18	1 451 785,92		25,00	
777366	553 275,22	1 451 792,90		25,00	
777367	553 307,68	1 451 806,40		25,00	
777368	553 372,26	1 451 806,82		25,00	
777369	553 388,54	1 451 819,02		25,00	
777370	553 370,62	1 451 842,84		25,00	
777371	553 337,72	1 451 854,30		25,00	
777372	553 295,84	1 451 851,40		25,00	
777373	553 278,52	1 451 864,86		25,00	
777374	553 285,50	1 451 891,16		25,00	
777375	553 315,98	1 451 916,38		25,00	
777376	553 354,32	1 451 927,50		25,00	
777377	553 366,44	1 451 956,68		25,00	
777378	553 346,92	1 451 970,22		25,00	
777379	553 304,62	1 451 987,00		25,00	
777380	553 267,36	1 451 995,70		25,00	
777381	553 254,36	1 452 007,44		25,00	
777382	553 255,26	1 452 020,16		25,00	
777383	553 302,02	1 452 052,94		25,00	

Раздел 2

Сведения о местоположении границ объекта					
1	2	3	4	5	6
777384	553 313,26	1 452 048,86	Картометрический метод	25,00	—
777385	553 365,06	1 452 075,36		25,00	
777386	553 370,90	1 452 067,40		25,00	
777387	553 374,68	1 452 041,28		25,00	
777388	553 388,72	1 452 031,38		25,00	
777389	553 405,72	1 452 035,20		25,00	
777390	553 406,36	1 452 047,62		25,00	
777391	553 428,26	1 452 072,54		25,00	
777392	553 450,20	1 452 075,84		25,00	
777393	553 427,69	1 452 113,49		25,00	
777394	553 384,16	1 452 099,48		25,00	
777395	553 379,58	1 452 120,41		25,00	
777396	553 365,56	1 452 108,46		25,00	
777321	553 345,76	1 452 090,98	25,00		
Терзона Пр3(31)					
777397	553 378,00	1 450 809,40	Картометрический метод	25,00	—
777398	553 540,66	1 450 881,18		25,00	
777399	553 543,28	1 450 941,88		25,00	
777400	553 579,22	1 451 007,62		25,00	
777401	553 642,24	1 451 066,84		25,00	
777402	553 699,32	1 451 163,46		25,00	
777403	553 660,52	1 451 145,42		25,00	
777404	553 639,10	1 451 141,68		25,00	
777405	553 623,02	1 451 132,60		25,00	
777406	553 605,44	1 451 128,84		25,00	
777407	553 579,04	1 451 115,92		25,00	
777408	553 489,18	1 451 069,86		25,00	
777409	553 421,88	1 451 027,20		25,00	
777410	553 400,54	1 450 993,34		25,00	
777411	553 380,50	1 450 925,18		25,00	
777397	553 378,00	1 450 809,40	25,00		
Терзона Пр3(32)					
777412	549 804,94	1 453 249,66	Картометрический метод	25,00	—
777413	549 771,40	1 453 245,60		25,00	
777414	549 738,72	1 453 242,50		25,00	
777415	549 701,24	1 453 239,10		25,00	
777416	549 666,92	1 453 236,38		25,00	
777417	549 634,44	1 453 229,44		25,00	
777418	549 615,86	1 453 222,32		25,00	
777419	549 596,98	1 453 213,58		25,00	
777420	549 566,98	1 453 191,82		25,00	
777421	549 538,06	1 453 165,34		25,00	
777422	549 518,88	1 453 143,58		25,00	
777423	549 501,24	1 453 119,62		25,00	
777424	549 494,18	1 453 108,86		25,00	
777425	549 495,52	1 453 108,20		25,00	
777426	549 510,36	1 453 098,74		25,00	
777427	549 471,12	1 453 032,06		25,00	
777428	549 456,16	1 453 009,24		25,00	
777429	549 446,96	1 452 992,20		25,00	
777430	549 433,78	1 452 968,40		25,00	
777431	549 420,66	1 452 941,32		25,00	
777432	549 401,24	1 452 899,56		25,00	
777433	549 385,88	1 452 864,14		25,00	
777434	549 377,08	1 452 848,08		25,00	

Раздел 2

Сведения о местоположении границ объекта					
1	2	3	4	5	6
777435	549 367,72	1 452 833,36	Картометрический метод	25,00	—
777436	549 361,32	1 452 822,70		25,00	
777437	549 358,16	1 452 817,12		25,00	
777438	549 336,92	1 452 773,70		25,00	
777439	549 352,38	1 452 776,02		25,00	
777440	549 352,45	1 452 775,12		25,00	
777441	549 420,34	1 452 786,32		25,00	
777442	549 419,94	1 452 789,34		25,00	
777443	549 425,30	1 452 790,06		25,00	
777444	549 425,90	1 452 787,18		25,00	
777445	549 489,30	1 452 796,84		25,00	
777446	549 489,18	1 452 799,68		25,00	
777447	549 494,04	1 452 800,60		25,00	
777448	549 494,68	1 452 797,76		25,00	
777449	549 515,78	1 452 801,08		25,00	
777450	549 516,06	1 452 799,66		25,00	
777451	549 540,60	1 452 802,86		25,00	
777452	549 542,08	1 452 812,36		25,00	
777453	549 467,40	1 452 823,14		25,00	
777454	549 468,56	1 452 835,70		25,00	
777455	549 471,96	1 452 873,64		25,00	
777456	549 479,04	1 452 927,26		25,00	
777457	549 477,80	1 452 927,46		25,00	
777458	549 486,70	1 453 002,46		25,00	
777459	549 514,14	1 453 000,54		25,00	
777460	549 518,40	1 453 004,34		25,00	
777461	549 543,38	1 453 026,00		25,00	
777462	549 548,04	1 453 037,68		25,00	
777463	549 556,42	1 453 053,70		25,00	
777464	549 565,68	1 453 068,48		25,00	
777465	549 579,78	1 453 086,26		25,00	
777466	549 594,32	1 453 100,98		25,00	
777467	549 662,50	1 453 162,96		25,00	
777468	549 680,54	1 453 178,94	25,00		
777469	549 694,66	1 453 189,32	25,00		
777470	549 713,28	1 453 200,50	25,00		
777471	549 786,16	1 453 236,04	25,00		
777472	549 806,64	1 453 246,24	25,00		
777412	549 804,94	1 453 249,66	25,00		
Терзона Пр3(33)					
777473	552 901,28	1 450 750,08	Картометрический метод	25,00	—
777474	552 941,70	1 450 787,78		25,00	
777475	552 977,96	1 450 802,40		25,00	
777476	553 069,84	1 450 850,28		25,00	
777477	553 136,32	1 450 856,98		25,00	
777478	553 201,06	1 450 865,34		25,00	
777479	553 214,86	1 450 895,58		25,00	
777480	553 207,92	1 450 933,70		25,00	
777481	553 196,88	1 450 956,58		25,00	
777482	553 153,18	1 450 961,10		25,00	
777483	553 111,42	1 450 956,14		25,00	
777484	553 094,18	1 450 950,72		25,00	
777485	553 096,34	1 450 971,60		25,00	
777486	553 102,62	1 451 005,66		25,00	
777487	553 098,76	1 451 013,12		25,00	

Раздел 2

Сведения о местоположении границ объекта						
1	2	3	4	5	6	
777488	553 080,04	1 451 004,78	Картометрический метод	25,00	—	
777489	553 057,80	1 450 993,88		25,00		
777490	553 045,82	1 450 986,74		25,00		
777491	553 036,38	1 450 981,08		25,00		
777492	553 016,18	1 450 966,68		25,00		
777493	552 997,32	1 450 950,58		25,00		
777494	552 979,80	1 450 932,94		25,00		
777495	552 975,26	1 450 927,90		25,00		
777496	552 782,28	1 450 707,50		25,00		
777497	552 789,54	1 450 705,12		25,00		
777498	552 833,06	1 450 712,04	25,00			
777473	552 901,28	1 450 750,08	25,00			
Терзона Пр3(34)						
777499	549 707,48	1 453 290,15	Картометрический метод	25,00	—	
777500	549 495,58	1 453 269,98		25,00		
777501	549 264,37	1 453 255,54		25,00		
777502	548 948,17	1 453 205,93		25,00		
777503	548 772,21	1 453 178,32		25,00		
777504	548 755,09	1 453 175,72		25,00		
777505	548 755,00	1 453 175,34		25,00		
777506	548 540,90	1 453 168,30		25,00		
777507	548 516,02	1 453 102,46		25,00		
777508	548 685,72	1 453 129,11		25,00		
777509	548 881,80	1 453 158,13		25,00		
777510	548 930,48	1 453 167,13		25,00		
777511	548 938,99	1 453 173,29		25,00		
777512	548 944,18	1 453 174,62		25,00		
777513	548 956,26	1 453 176,11		25,00		
777514	548 961,21	1 453 175,77		25,00		
777515	548 968,35	1 453 172,98		25,00		
777516	548 974,04	1 453 171,96		25,00		
777517	548 999,13	1 453 175,65		25,00		
777518	549 014,42	1 453 180,30		25,00		
777519	549 022,92	1 453 177,11		25,00		
777520	549 126,86	1 453 193,89		25,00		
777521	549 257,23	1 453 214,14		25,00		
777522	549 376,06	1 453 231,50		25,00		
777523	549 433,02	1 453 241,35		25,00		
777524	549 517,99	1 453 255,25		25,00		
777525	549 527,86	1 453 255,30		25,00		
777526	549 535,00	1 453 258,08		25,00		
777527	549 538,65	1 453 261,77		25,00		
777528	549 553,79	1 453 263,49		25,00		
777529	549 559,28	1 453 261,64		25,00		
777530	549 699,63	1 453 283,37		25,00		
777531	549 771,42	1 453 292,40		25,00		
777499	549 707,48	1 453 290,15		25,00		
Терзона Пр3(35)						
777532	550 074,26	1 454 440,96	Картометрический метод	25,00	—	
777533	550 069,28	1 454 451,86		25,00		
777534	550 181,16	1 454 455,88		25,00		
777535	550 238,20	1 454 459,24		25,00		
777536	550 294,84	1 454 469,38		25,00		
777537	550 304,88	1 454 470,26		25,00		
777538	550 245,96	1 454 496,50		25,00		

Раздел 2

Сведения о местоположении границ объекта					
1	2	3	4	5	6
777539	550 244,50	1 454 497,02	Картометрический метод	25,00	—
777540	550 242,96	1 454 497,54		25,00	
777541	550 241,36	1 454 497,94		25,00	
777542	550 239,70	1 454 498,12		25,00	
777543	550 238,08	1 454 498,20		25,00	
777544	550 237,22	1 454 498,22		25,00	
777545	550 064,12	1 454 491,82		25,00	
777546	550 025,74	1 454 641,00		25,00	
777547	550 068,24	1 454 782,26		25,00	
777548	550 031,36	1 454 766,46		25,00	
777549	550 010,70	1 454 746,42		25,00	
777550	549 998,12	1 454 722,20		25,00	
777551	549 944,32	1 454 713,42		25,00	
777552	549 925,06	1 454 639,04		25,00	
777553	549 924,70	1 454 637,48		25,00	
777554	549 924,48	1 454 635,80		25,00	
777555	549 924,42	1 454 634,12		25,00	
777556	549 924,52	1 454 632,46		25,00	
777557	549 924,70	1 454 630,90		25,00	
777558	549 925,04	1 454 629,22		25,00	
777559	549 925,52	1 454 627,58		25,00	
777560	549 926,10	1 454 626,04		25,00	
777561	549 926,24	1 454 625,72		25,00	
777562	550 004,76	1 454 455,06		25,00	
777563	550 022,20	1 454 441,60	25,00		
777532	550 074,26	1 454 440,96	25,00		
Терзона Пр3(36)					
777564	548 783,39	1 453 118,16	Картометрический метод	25,00	—
777565	548 770,84	1 453 110,33		25,00	
777566	548 738,38	1 453 105,06		25,00	
777567	548 734,20	1 453 107,80		25,00	
777568	548 729,80	1 453 104,48		25,00	
777569	548 710,96	1 453 084,75		25,00	
777570	548 677,46	1 453 074,70		25,00	
777571	548 637,45	1 453 032,99		25,00	
777572	548 602,34	1 453 027,80		25,00	
777573	548 600,66	1 453 037,67		25,00	
777574	548 588,19	1 453 043,95		25,00	
777575	548 570,71	1 453 058,12		25,00	
777576	548 561,65	1 453 062,07		25,00	
777577	548 533,64	1 453 066,82		25,00	
777578	548 505,00	1 453 070,59		25,00	
777579	548 503,48	1 453 070,23		25,00	
777580	548 466,64	1 452 996,74		25,00	
777581	548 457,16	1 452 993,22		25,00	
777582	548 471,59	1 452 949,09		25,00	
777583	548 503,78	1 452 953,95		25,00	
777584	548 517,29	1 452 956,07		25,00	
777585	548 530,68	1 452 958,52		25,00	
777586	548 555,47	1 452 961,77		25,00	
777587	548 557,95	1 452 961,88		25,00	
777588	548 560,46	1 452 962,49		25,00	
777589	548 565,33	1 452 963,15		25,00	
777590	548 567,28	1 452 950,95		25,00	
777591	548 607,06	1 452 955,49		25,00	

Раздел 2

Сведения о местоположении границ объекта					
1	2	3	4	5	6
777592	548 609,47	1 452 956,30	Картометрический метод	25,00	—
777593	548 619,91	1 452 962,16		25,00	
777594	548 635,05	1 452 967,20		25,00	
777595	548 654,68	1 452 970,74		25,00	
777596	548 662,58	1 452 971,79		25,00	
777597	548 674,42	1 452 973,75		25,00	
777598	548 678,37	1 452 974,23		25,00	
777599	548 680,83	1 452 973,89		25,00	
777600	548 683,34	1 452 974,14		25,00	
777601	548 802,15	1 452 991,25		25,00	
777602	548 803,80	1 452 989,50		25,00	
777603	548 804,46	1 452 989,48		25,00	
777564	548 783,39	1 453 118,16		25,00	
Терзона Пр3(37)					
777604	549 860,87	1 453 272,27	Картометрический метод	25,00	—
777605	549 785,29	1 453 270,14		25,00	
777606	549 736,98	1 453 262,05		25,00	
777607	549 728,44	1 453 256,26		25,00	
777608	549 723,37	1 453 255,89		25,00	
777609	549 716,28	1 453 258,60		25,00	
777610	549 632,63	1 453 244,62		25,00	
777611	549 591,13	1 453 240,48		25,00	
777612	549 564,96	1 453 232,89		25,00	
777613	549 554,89	1 453 231,24		25,00	
777614	549 516,12	1 453 229,49		25,00	
777615	549 462,26	1 453 219,52		25,00	
777616	549 316,23	1 453 199,01		25,00	
777617	549 274,71	1 453 191,20		25,00	
777618	549 282,20	1 453 126,21		25,00	
777619	549 374,79	1 453 132,68		25,00	
777620	549 401,30	1 453 125,73		25,00	
777621	549 436,61	1 453 120,44		25,00	
777622	549 446,19	1 453 120,27		25,00	
777623	549 453,52	1 453 119,67		25,00	
777624	549 465,20	1 453 115,70		25,00	
777625	549 487,45	1 453 112,71		25,00	
777626	549 488,78	1 453 112,21		25,00	
777627	549 496,60	1 453 122,72		25,00	
777628	549 514,58	1 453 147,00		25,00	
777629	549 533,91	1 453 168,88		25,00	
777630	549 563,55	1 453 196,01		25,00	
777631	549 594,16	1 453 218,34		25,00	
777632	549 613,82	1 453 227,41		25,00	
777633	549 633,07	1 453 233,70		25,00	
777634	549 666,07	1 453 241,79		25,00	
777635	549 700,68	1 453 244,55		25,00	
777636	549 738,11	1 453 248,00		25,00	
777637	549 771,00	1 453 251,02		25,00	
777638	549 803,92	1 453 255,09		25,00	
777639	549 822,78	1 453 259,39		25,00	
777640	549 841,33	1 453 264,70		25,00	
777604	549 860,87	1 453 272,27		25,00	
Терзона Пр3(38)					
777641	551 095,24	1 450 631,90	Картометрический метод	25,00	—
777642	551 066,96	1 450 661,04		25,00	

Раздел 2

Сведения о местоположении границ объекта					
1	2	3	4	5	6
777643	551 054,48	1 450 730,02	Картометрический метод	25,00	—
777644	551 048,76	1 450 727,82		25,00	
777645	551 053,40	1 450 692,32		25,00	
777646	551 059,04	1 450 665,56		25,00	
777647	551 064,86	1 450 637,92		25,00	
777648	551 071,20	1 450 617,22		25,00	
777649	551 082,32	1 450 593,48		25,00	
777650	551 105,18	1 450 570,18		25,00	
777651	551 162,98	1 450 598,48		25,00	
777652	551 194,86	1 450 614,52		25,00	
777653	551 205,68	1 450 618,75		25,00	
777654	551 245,93	1 450 634,74		25,00	
777655	551 258,59	1 450 604,46		25,00	
777656	551 266,93	1 450 601,44		25,00	
777657	551 282,82	1 450 589,52		25,00	
777658	551 293,32	1 450 566,76		25,00	
777659	551 306,38	1 450 548,20		25,00	
777660	551 318,52	1 450 527,88		25,00	
777661	551 320,14	1 450 521,26		25,00	
777662	551 331,84	1 450 518,86		25,00	
777663	551 351,02	1 450 535,89		25,00	
777664	551 342,49	1 450 537,95		25,00	
777665	551 342,45	1 450 551,31		25,00	
777666	551 343,15	1 450 566,31		25,00	
777667	551 343,15	1 450 575,53		25,00	
777668	551 342,58	1 450 613,00		25,00	
777669	551 340,38	1 450 638,90		25,00	
777670	551 335,24	1 450 645,84		25,00	
777671	551 313,02	1 450 652,98		25,00	
777672	551 280,77	1 450 635,40		25,00	
777673	551 227,58	1 450 661,32		25,00	
777674	551 213,02	1 450 665,46		25,00	
777675	551 196,68	1 450 668,38	25,00		
777676	551 184,78	1 450 669,84	25,00		
777677	551 170,22	1 450 670,54	25,00		
777678	551 155,82	1 450 668,86	25,00		
777641	551 095,24	1 450 631,90	25,00		
Терзона Пр3(39)					
777679	554 064,84	1 451 459,20	Картометрический метод	25,00	—
777680	554 252,22	1 451 646,24		25,00	
777681	554 244,18	1 451 681,94		25,00	
777682	554 215,62	1 451 668,04		25,00	
777683	553 989,88	1 451 503,08		25,00	
777684	554 005,64	1 451 476,98		25,00	
777679	554 064,84	1 451 459,20		25,00	
Терзона Пр3(40)					
777685	549 101,73	1 453 166,58	Картометрический метод	25,00	—
777686	549 086,38	1 453 161,93		25,00	
777687	549 054,48	1 453 159,47		25,00	
777688	548 941,10	1 453 138,95		25,00	
777689	548 908,67	1 453 114,49		25,00	
777690	548 904,49	1 453 106,43		25,00	
777691	548 896,53	1 453 099,61		25,00	
777692	548 886,20	1 453 100,36		25,00	
777693	548 871,49	1 453 110,75		25,00	

Раздел 2

Сведения о местоположении границ объекта					
1	2	3	4	5	6
777694	548 855,22	1 453 118,20	Картометрический метод	25,00	—
777695	548 841,55	1 453 121,12		25,00	
777696	548 802,63	1 453 121,23		25,00	
777697	548 806,58	1 453 096,50		25,00	
777698	548 808,99	1 453 080,48		25,00	
777699	548 811,33	1 453 078,32		25,00	
777700	548 823,78	1 453 077,53		25,00	
777701	548 833,42	1 453 079,43		25,00	
777702	548 839,30	1 453 058,24		25,00	
777703	548 890,54	1 453 066,91		25,00	
777704	549 099,65	1 453 098,63		25,00	
777705	549 102,15	1 453 099,18		25,00	
777706	549 106,83	1 453 099,33		25,00	
777707	549 111,84	1 453 100,16		25,00	
777708	549 108,73	1 453 122,26		25,00	
777709	549 108,20	1 453 124,73	25,00		
777685	549 101,73	1 453 166,58	25,00		
Терзона Пр3(41)					
777710	553 949,50	1 451 575,46	Картометрический метод	25,00	—
777711	553 961,18	1 451 584,50		25,00	
777712	553 980,12	1 451 600,40		25,00	
777713	553 997,80	1 451 618,02		25,00	
777714	554 013,86	1 451 636,76		25,00	
777715	554 025,04	1 451 652,38		25,00	
777716	554 113,10	1 451 713,50		25,00	
777717	554 071,38	1 451 716,80		25,00	
777718	553 940,92	1 451 758,50		25,00	
777719	553 937,92	1 451 706,68		25,00	
777720	553 931,12	1 451 629,16		25,00	
777721	553 936,80	1 451 591,38		25,00	
777710	553 949,50	1 451 575,46		25,00	
Терзона Пр3(42)					
777722	552 396,82	1 450 118,50	Картометрический метод	25,00	—
777723	552 413,52	1 450 127,20		25,00	
777724	552 415,56	1 450 161,80		25,00	
777725	552 432,66	1 450 203,60		25,00	
777726	552 439,08	1 450 233,58		25,00	
777727	552 440,86	1 450 248,58		25,00	
777728	552 444,18	1 450 268,04		25,00	
777729	552 444,62	1 450 298,18		25,00	
777730	552 433,06	1 450 328,42		25,00	
777731	552 447,36	1 450 373,34		25,00	
777732	552 447,62	1 450 391,38		25,00	
777733	552 447,98	1 450 413,96		25,00	
777734	552 447,62	1 450 418,64		25,00	
777735	552 447,06	1 450 420,70		25,00	
777736	552 444,24	1 450 428,40		25,00	
777737	552 440,80	1 450 436,12		25,00	
777738	552 436,76	1 450 443,34		25,00	
777739	552 432,18	1 450 450,08		25,00	
777740	552 427,08	1 450 456,68		25,00	
777741	552 425,90	1 450 457,92		25,00	
777742	552 449,14	1 450 474,08		25,00	
777743	552 449,26	1 450 483,26		25,00	
777744	552 449,48	1 450 496,56		25,00	

Раздел 2

Сведения о местоположении границ объекта					
1	2	3	4	5	6
777745	552 449,64	1 450 506,74	Картометрический метод	25,00	—
777746	552 450,44	1 450 519,42		25,00	
777747	552 450,60	1 450 529,04		25,00	
777748	552 454,40	1 450 535,66		25,00	
777749	552 448,74	1 450 559,78		25,00	
777750	552 432,94	1 450 536,38		25,00	
777751	552 431,82	1 450 523,32		25,00	
777752	552 404,22	1 450 503,84		25,00	
777753	552 396,08	1 450 458,40		25,00	
777754	552 402,70	1 450 401,10		25,00	
777755	552 402,70	1 450 303,34	25,00		
777756	552 401,08	1 450 198,14	25,00		
777722	552 396,82	1 450 118,50	25,00		
Терзона Пр3(43)					
777757	552 306,55	1 449 399,93	Картометрический метод	25,00	—
777758	552 326,32	1 449 431,66		25,00	
777759	552 332,96	1 449 442,29		25,00	
777760	552 327,40	1 449 446,28		25,00	
777761	552 313,27	1 449 456,46		25,00	
777762	552 387,78	1 449 576,36		25,00	
777763	552 387,14	1 449 577,52		25,00	
777764	552 378,70	1 449 593,34		25,00	
777765	552 372,88	1 449 618,24		25,00	
777766	552 369,12	1 449 631,50		25,00	
777767	552 361,33	1 449 644,05		25,00	
777768	552 356,85	1 449 647,67		25,00	
777769	552 351,34	1 449 647,96		25,00	
777770	552 338,12	1 449 651,00		25,00	
777771	552 321,64	1 449 650,18		25,00	
777772	552 316,82	1 449 650,30		25,00	
777773	552 312,44	1 449 651,12		25,00	
777774	552 309,12	1 449 649,80		25,00	
777775	552 307,48	1 449 646,24		25,00	
777776	552 309,98	1 449 641,78		25,00	
777777	552 310,64	1 449 636,74		25,00	
777778	552 311,42	1 449 628,16		25,00	
777779	552 312,36	1 449 613,78		25,00	
777780	552 312,50	1 449 602,10		25,00	
777781	552 313,06	1 449 595,62		25,00	
777782	552 313,72	1 449 588,62		25,00	
777783	552 315,68	1 449 576,98		25,00	
777784	552 315,88	1 449 574,22		25,00	
777785	552 316,26	1 449 567,84		25,00	
777786	552 316,66	1 449 561,06		25,00	
777787	552 316,90	1 449 556,52		25,00	
777788	552 316,52	1 449 552,06		25,00	
777789	552 315,54	1 449 545,78		25,00	
777790	552 314,46	1 449 542,54		25,00	
777791	552 312,04	1 449 537,16		25,00	
777792	552 308,00	1 449 528,50		25,00	
777793	552 303,76	1 449 520,16	25,00		
777794	552 301,42	1 449 515,90	25,00		
777795	552 297,20	1 449 508,92	25,00		
777796	552 293,26	1 449 502,72	25,00		
777797	552 290,58	1 449 498,96	25,00		

Раздел 2

Сведения о местоположении границ объекта					
1	2	3	4	5	6
777798	552 287,30	1 449 494,66	Картометрический метод	25,00	—
777799	552 284,16	1 449 489,26		25,00	
777800	552 282,90	1 449 485,16		25,00	
777801	552 281,50	1 449 478,88		25,00	
777802	552 279,20	1 449 468,34		25,00	
777803	552 277,94	1 449 463,84		25,00	
777804	552 275,92	1 449 458,90		25,00	
777805	552 274,00	1 449 455,32		25,00	
777806	552 270,64	1 449 450,02		25,00	
777807	552 266,96	1 449 445,52		25,00	
777808	552 255,66	1 449 432,22		25,00	
777757	552 306,55	1 449 399,93		25,00	
Терзона Пр3(44)					
777809	550 944,48	1 453 982,48	Картометрический метод	25,00	—
777849	550 943,28	1 453 980,86		25,00	
777848	550 944,14	1 453 977,28		25,00	
777847	550 940,62	1 453 970,54		25,00	
777846	550 935,72	1 453 968,04		25,00	
777845	550 924,48	1 453 967,42		25,00	
777844	550 904,06	1 453 967,50		25,00	
777843	550 838,76	1 453 967,30		25,00	
777842	550 802,82	1 453 968,84		25,00	
777841	550 781,84	1 453 967,80		25,00	
777840	550 755,16	1 453 966,62		25,00	
777839	550 733,82	1 453 969,04		25,00	
777838	550 742,90	1 453 976,80		25,00	
777837	550 760,36	1 453 983,56		25,00	
777836	550 769,42	1 453 987,30		25,00	
777835	550 773,98	1 453 991,80		25,00	
777834	550 778,36	1 453 998,66		25,00	
777833	550 778,94	1 454 004,80		25,00	
777832	550 776,46	1 454 010,32		25,00	
777831	550 769,50	1 454 014,80		25,00	
777830	550 760,38	1 454 016,82		25,00	
777829	550 745,18	1 454 021,78		25,00	
777828	550 735,74	1 454 026,84		25,00	
777827	550 730,10	1 454 032,26		25,00	
777826	550 728,78	1 454 038,36		25,00	
777825	550 731,96	1 454 043,02		25,00	
777824	550 742,80	1 454 048,28		25,00	
777823	550 759,62	1 454 054,84		25,00	
777822	550 773,22	1 454 059,56		25,00	
777821	550 780,08	1 454 058,70		25,00	
777820	550 786,98	1 454 059,30		25,00	
777819	550 796,50	1 454 056,12		25,00	
777818	550 814,52	1 454 050,48		25,00	
777817	550 829,64	1 454 046,72		25,00	
777816	550 877,86	1 454 033,94		25,00	
777815	550 892,20	1 454 027,58		25,00	
777814	550 899,94	1 454 020,74		25,00	
777813	550 907,30	1 454 010,78		25,00	
777812	550 914,32	1 454 003,64		25,00	
777811	550 924,94	1 453 996,70		25,00	
777810	550 936,06	1 453 990,16		25,00	
777809	550 944,48	1 453 982,48		25,00	

Раздел 2

Сведения о местоположении границ объекта					
1	2	3	4	5	6
Вырез 1 из 1					
777850	550 850,28	1 454 024,92	Картометрический метод	25,00	—
777851	550 847,10	1 454 028,22		25,00	
777852	550 841,54	1 454 030,16		25,00	
777853	550 831,90	1 454 032,36		25,00	
777854	550 825,82	1 454 031,72		25,00	
777855	550 820,02	1 454 030,98		25,00	
777856	550 816,66	1 454 029,20		25,00	
777857	550 812,88	1 454 026,24		25,00	
777858	550 810,32	1 454 022,22		25,00	
777859	550 808,28	1 454 019,92		25,00	
777860	550 809,38	1 454 015,44		25,00	
777861	550 811,58	1 454 009,70		25,00	
777862	550 815,14	1 454 007,24		25,00	
777863	550 819,72	1 454 006,14		25,00	
777864	550 827,88	1 454 006,22		25,00	
777865	550 837,72	1 454 009,14		25,00	
777866	550 844,74	1 454 012,02		25,00	
777867	550 849,38	1 454 019,20	25,00		
777850	550 850,28	1 454 024,92	25,00		
Терзона Пр3(45)					
777850	550 850,28	1 454 024,92	Картометрический метод	25,00	—
777851	550 847,10	1 454 028,22		25,00	
777852	550 841,54	1 454 030,16		25,00	
777853	550 831,90	1 454 032,36		25,00	
777854	550 825,82	1 454 031,72		25,00	
777855	550 820,02	1 454 030,98		25,00	
777856	550 816,66	1 454 029,20		25,00	
777857	550 812,88	1 454 026,24		25,00	
777858	550 810,32	1 454 022,22		25,00	
777859	550 808,28	1 454 019,92		25,00	
777860	550 809,38	1 454 015,44		25,00	
777861	550 811,58	1 454 009,70		25,00	
777862	550 815,14	1 454 007,24		25,00	
777863	550 819,72	1 454 006,14		25,00	
777864	550 827,88	1 454 006,22		25,00	
777865	550 837,72	1 454 009,14		25,00	
777866	550 844,74	1 454 012,02		25,00	
777867	550 849,38	1 454 019,20	25,00		
777850	550 850,28	1 454 024,92	25,00		
Терзона Пр3(46)					
777868	551 898,77	1 453 245,48	Картометрический метод	25,00	—
777869	551 944,79	1 453 258,00		25,00	
777870	551 991,83	1 453 273,07		25,00	
777871	552 043,13	1 453 293,89		25,00	
777872	552 105,82	1 453 325,20		25,00	
777873	552 124,80	1 453 350,06		25,00	
777874	552 072,48	1 453 331,02		25,00	
777875	552 068,80	1 453 331,06		25,00	
777876	552 046,44	1 453 328,88		25,00	
777877	552 033,96	1 453 321,84		25,00	
777878	552 015,28	1 453 313,32		25,00	
777879	551 991,84	1 453 316,18		25,00	
777880	551 982,00	1 453 320,12		25,00	
777881	551 968,56	1 453 332,66		25,00	

Раздел 2

Сведения о местоположении границ объекта					
1	2	3	4	5	6
777882	551 961,30	1 453 343,92	Картометрический метод	25,00	—
777883	551 960,28	1 453 344,16		25,00	
777884	551 951,48	1 453 346,60		25,00	
777885	551 932,90	1 453 348,08		25,00	
777886	551 918,04	1 453 348,36		25,00	
777887	551 906,78	1 453 334,88		25,00	
777888	551 896,76	1 453 327,60		25,00	
777889	551 893,94	1 453 323,12		25,00	
777890	551 889,10	1 453 315,32		25,00	
777891	551 882,62	1 453 298,06		25,00	
777892	551 873,92	1 453 294,48		25,00	
777868	551 898,77	1 453 245,48		25,00	
Терзона Пр3(47)					
777893	553 315,98	1 450 928,16	Картометрический метод	25,00	—
777894	553 335,22	1 450 944,88		25,00	
777895	553 351,20	1 450 994,16		25,00	
777896	553 367,08	1 451 037,60		25,00	
777897	553 353,15	1 451 065,31		25,00	
777898	553 190,98	1 451 038,90		25,00	
777899	553 247,08	1 451 016,64		25,00	
777900	553 275,04	1 450 980,16		25,00	
777901	553 293,40	1 450 947,48		25,00	
777893	553 315,98	1 450 928,16		25,00	
Терзона Пр3(48)					
777902	551 643,37	1 452 718,05	Картометрический метод	25,00	—
777903	551 646,95	1 452 720,86		25,00	
777904	551 644,92	1 452 733,10		25,00	
777905	551 642,40	1 452 748,18		25,00	
777906	551 639,14	1 452 766,52		25,00	
777907	551 635,72	1 452 781,34		25,00	
777908	551 629,38	1 452 802,88		25,00	
777909	551 625,32	1 452 814,84		25,00	
777910	551 621,10	1 452 827,98		25,00	
777911	551 615,78	1 452 851,80		25,00	
777912	551 613,58	1 452 864,06		25,00	
777913	551 612,66	1 452 875,81		25,00	
777914	551 610,93	1 452 893,30		25,00	
777915	551 608,25	1 452 921,70		25,00	
777916	551 607,09	1 452 934,45		25,00	
777917	551 607,04	1 452 944,37		25,00	
777918	551 606,96	1 452 958,64		25,00	
777919	551 607,00	1 452 969,84		25,00	
777920	551 606,58	1 452 952,25		25,00	
777921	551 604,38	1 452 935,34		25,00	
777922	551 603,06	1 452 925,25		25,00	
777923	551 595,25	1 452 893,77		25,00	
777924	551 585,57	1 452 869,57		25,00	
777925	551 571,38	1 452 828,13		25,00	
777926	551 563,36	1 452 804,64		25,00	
777927	551 542,16	1 452 733,18		25,00	
777928	551 550,56	1 452 735,90		25,00	
777929	551 565,08	1 452 741,52		25,00	
777930	551 572,96	1 452 741,24		25,00	
777931	551 600,64	1 452 739,17		25,00	
777932	551 610,46	1 452 727,72		25,00	

Раздел 2

Сведения о местоположении границ объекта					
1	2	3	4	5	6
777902	551 643,37	1 452 718,05	Картометрический метод	25,00	—
Терзона Пр3(49)					
777933	553 471,03	1 451 959,96	Картометрический метод	25,00	—
777934	553 443,90	1 451 995,88		25,00	
777935	553 426,70	1 452 017,40		25,00	
777936	553 412,42	1 451 996,34		25,00	
777937	553 416,10	1 451 935,06		25,00	
777938	553 439,48	1 451 890,04		25,00	
777939	553 493,90	1 451 869,80		25,00	
777940	553 521,16	1 451 865,25		25,00	
777933	553 471,03	1 451 959,96		25,00	
Терзона Пр3(50)					
777941	555 865,60	1 452 460,22	Картометрический метод	25,00	—
777942	555 663,64	1 452 513,18		25,00	
777943	555 706,02	1 452 470,30		25,00	
777944	555 751,20	1 452 445,20		25,00	
777945	555 784,10	1 452 421,24		25,00	
777946	555 831,62	1 452 422,10		25,00	
777941	555 865,60	1 452 460,22		25,00	
Терзона Пр3(51)					
777947	554 288,08	1 452 100,12	Картометрический метод	25,00	—
777948	554 134,72	1 452 094,36		25,00	
777949	554 045,78	1 452 032,58		25,00	
777950	554 079,30	1 452 032,06		25,00	
777951	554 163,50	1 452 043,66		25,00	
777947	554 288,08	1 452 100,12		25,00	
Терзона Пр3(52)					
777952	549 269,93	1 453 124,95	Картометрический метод	25,00	—
777953	549 262,71	1 453 188,95		25,00	
777954	549 171,65	1 453 176,44		25,00	
777955	549 129,27	1 453 169,02		25,00	
777956	549 111,79	1 453 168,13		25,00	
777957	549 124,81	1 453 151,97		25,00	
777958	549 128,58	1 453 128,38		25,00	
777959	549 206,30	1 453 141,76		25,00	
777960	549 208,27	1 453 134,69		25,00	
777961	549 209,05	1 453 132,30		25,00	
777962	549 209,14	1 453 129,79		25,00	
777963	549 211,01	1 453 119,86		25,00	
777952	549 269,93	1 453 124,95		25,00	
Терзона Пр3(53)					
777964	549 869,92	1 453 270,00	Картометрический метод	25,00	—
777965	549 862,30	1 453 267,18		25,00	
777966	549 829,92	1 453 251,68		25,00	
777967	549 788,58	1 453 231,08		25,00	
777968	549 715,94	1 453 195,64		25,00	
777969	549 697,70	1 453 184,72		25,00	
777970	549 683,96	1 453 174,58		25,00	
777971	549 666,52	1 453 159,14		25,00	
777972	549 673,36	1 453 152,62		25,00	
777973	549 639,66	1 453 111,32		25,00	
777974	549 635,66	1 453 091,48		25,00	
777975	549 641,80	1 453 090,28		25,00	
777976	549 665,06	1 453 086,50		25,00	
777977	549 667,06	1 453 097,28		25,00	

Раздел 2

Сведения о местоположении границ объекта					
1	2	3	4	5	6
777978	549 671,26	1 453 114,70	Картометрический метод	25,00	—
777979	549 676,60	1 453 127,12		25,00	
777980	549 693,26	1 453 152,08		25,00	
777981	549 701,48	1 453 161,24		25,00	
777982	549 703,94	1 453 158,70		25,00	
777983	549 735,24	1 453 178,54		25,00	
777984	549 817,46	1 453 220,68		25,00	
777985	549 889,06	1 453 253,48		25,00	
777986	549 885,04	1 453 260,92		25,00	
777987	549 876,04	1 453 261,22		25,00	
777964	549 869,92	1 453 270,00		25,00	
Терзона Пр3(54)					
777988	549 619,36	1 453 555,56	Картометрический метод	25,00	—
777989	549 637,50	1 453 557,30		25,00	
777990	549 639,38	1 453 559,24		25,00	
777991	549 641,46	1 453 563,56		25,00	
777992	549 641,88	1 453 575,30		25,00	
777993	549 641,64	1 453 577,28		25,00	
777994	549 642,22	1 453 591,90		25,00	
777995	549 629,70	1 453 596,24		25,00	
777996	549 589,74	1 453 606,60		25,00	
777997	549 579,80	1 453 608,54		25,00	
777998	549 601,36	1 453 611,86		25,00	
777999	549 597,84	1 453 612,28		25,00	
778000	549 590,22	1 453 614,18		25,00	
778001	549 576,48	1 453 621,50		25,00	
778002	549 567,48	1 453 619,52		25,00	
778003	549 559,90	1 453 615,54		25,00	
778004	549 556,08	1 453 613,32		25,00	
778005	549 552,98	1 453 611,26		25,00	
778006	549 543,62	1 453 603,02		25,00	
778007	549 534,14	1 453 591,14		25,00	
778008	549 523,80	1 453 576,28		25,00	
778009	549 518,88	1 453 571,74		25,00	
778010	549 513,40	1 453 570,76		25,00	
778011	549 508,80	1 453 573,84		25,00	
778012	549 503,88	1 453 576,72		25,00	
778013	549 497,96	1 453 579,18		25,00	
778014	549 490,98	1 453 580,46		25,00	
778015	549 479,32	1 453 582,28		25,00	
778016	549 471,18	1 453 583,70		25,00	
778017	549 465,80	1 453 584,50		25,00	
778018	549 460,98	1 453 585,18		25,00	
778019	549 453,64	1 453 584,70		25,00	
778020	549 445,80	1 453 585,42		25,00	
778021	549 442,40	1 453 586,38	25,00		
778022	549 432,80	1 453 576,74	25,00		
778023	549 432,62	1 453 575,32	25,00		
778024	549 443,76	1 453 573,04	25,00		
778025	549 466,70	1 453 567,44	25,00		
778026	549 484,22	1 453 566,14	25,00		
778027	549 504,96	1 453 560,30	25,00		
778028	549 515,10	1 453 558,68	25,00		
778029	549 521,56	1 453 559,58	25,00		
778030	549 530,40	1 453 565,76	25,00		

Раздел 2

Сведения о местоположении границ объекта					
1	2	3	4	5	6
778031	549 542,22	1 453 579,26	Картометрический метод	25,00	—
778032	549 546,42	1 453 582,50		25,00	
778033	549 549,42	1 453 582,62		25,00	
778034	549 553,82	1 453 579,44		25,00	
778035	549 557,80	1 453 571,74		25,00	
778036	549 561,98	1 453 563,58		25,00	
778037	549 566,46	1 453 561,36		25,00	
778038	549 580,96	1 453 559,12		25,00	
778039	549 591,78	1 453 556,86		25,00	
777988	549 619,36	1 453 555,56		25,00	
Терзона Пр3(55)					
778040	552 046,93	1 450 245,47	Картометрический метод	25,00	—
778041	552 131,53	1 450 614,88		25,00	
778042	552 128,59	1 450 615,67		25,00	
778043	552 123,51	1 450 592,85		25,00	
778044	552 113,52	1 450 560,62		25,00	
778045	552 094,56	1 450 529,36		25,00	
778046	552 093,18	1 450 504,13		25,00	
778047	552 090,80	1 450 494,05		25,00	
778048	552 079,93	1 450 447,94		25,00	
778049	552 058,97	1 450 407,91		25,00	
778050	552 056,21	1 450 397,09		25,00	
778051	552 049,53	1 450 351,21		25,00	
778052	552 043,15	1 450 307,38		25,00	
778053	552 040,51	1 450 293,49		25,00	
778054	552 041,16	1 450 275,44		25,00	
778055	552 039,71	1 450 269,93		25,00	
778056	552 036,64	1 450 266,01		25,00	
778057	552 006,68	1 450 260,53		25,00	
778058	552 006,88	1 450 257,46		25,00	
778040	552 046,93	1 450 245,47		25,00	
Терзона Пр3(56)					
778059	549 835,26	1 453 589,98	Картометрический метод	25,00	—
778060	549 832,96	1 453 590,80		25,00	
778061	549 823,86	1 453 595,34		25,00	
778062	549 819,38	1 453 599,44		25,00	
778063	549 815,08	1 453 607,04		25,00	
778064	549 815,04	1 453 607,74		25,00	
778065	549 762,16	1 453 562,58		25,00	
778066	549 731,48	1 453 567,86		25,00	
778067	549 731,28	1 453 567,90		25,00	
778068	549 712,40	1 453 571,02		25,00	
778069	549 711,08	1 453 568,94		25,00	
778070	549 709,38	1 453 564,30		25,00	
778071	549 706,92	1 453 566,18		25,00	
778072	549 709,28	1 453 571,54		25,00	
778073	549 695,36	1 453 573,86		25,00	
778074	549 698,96	1 453 568,96		25,00	
778075	549 703,70	1 453 560,38		25,00	
778076	549 703,24	1 453 558,12		25,00	
778077	549 705,20	1 453 543,20		25,00	
778078	549 843,40	1 453 540,74		25,00	
778079	549 853,18	1 453 567,38		25,00	
778080	549 855,76	1 453 574,48		25,00	
778081	549 850,08	1 453 579,98		25,00	

Раздел 2

Сведения о местоположении границ объекта					
1	2	3	4	5	6
778082	549 841,94	1 453 587,28	Картометрический метод	25,00	—
778059	549 835,26	1 453 589,98		25,00	
Терзона Пр3(57)					
778083	555 826,24	1 452 370,84	Картометрический метод	25,00	—
778084	555 836,80	1 452 373,22		25,00	
778085	555 879,56	1 452 409,76		25,00	
778086	555 924,92	1 452 415,52		25,00	
778087	555 962,98	1 452 434,58		25,00	
778088	555 922,76	1 452 445,12		25,00	
778089	555 884,74	1 452 432,40		25,00	
778090	555 826,48	1 452 411,32		25,00	
778091	555 782,02	1 452 390,24		25,00	
778092	555 783,20	1 452 360,96		25,00	
778083	555 826,24	1 452 370,84		25,00	
Терзона Пр3(58)					
778093	551 920,76	1 453 524,28	Картометрический метод	25,00	—
778094	551 912,24	1 453 513,65		25,00	
778095	551 946,59	1 453 509,29		25,00	
778096	552 006,47	1 453 502,24		25,00	
778097	552 006,92	1 453 531,92		25,00	
778098	552 005,54	1 453 556,70		25,00	
778099	552 002,18	1 453 581,30		25,00	
778100	551 999,70	1 453 592,68		25,00	
778101	551 998,50	1 453 587,40		25,00	
778102	551 987,84	1 453 578,12		25,00	
778103	551 973,06	1 453 568,92		25,00	
778104	551 967,68	1 453 557,52		25,00	
778105	551 962,38	1 453 555,54		25,00	
778106	551 950,88	1 453 550,58		25,00	
778107	551 940,32	1 453 540,24		25,00	
778093	551 920,76	1 453 524,28		25,00	
Терзона Пр3(59)					
778108	552 248,60	1 449 578,54	Картометрический метод	25,00	—
778109	552 245,22	1 449 574,16		25,00	
778110	552 244,70	1 449 562,28		25,00	
778111	552 246,56	1 449 555,26		25,00	
778112	552 257,68	1 449 543,52		25,00	
778113	552 262,88	1 449 540,44		25,00	
778114	552 269,44	1 449 539,70		25,00	
778115	552 274,48	1 449 541,20		25,00	
778116	552 284,46	1 449 547,08		25,00	
778117	552 292,56	1 449 551,30		25,00	
778118	552 301,90	1 449 552,76		25,00	
778119	552 309,26	1 449 552,68		25,00	
778120	552 312,42	1 449 552,20		25,00	
778121	552 312,96	1 449 562,34		25,00	
778122	552 312,48	1 449 571,28		25,00	
778123	552 309,32	1 449 589,30		25,00	
778124	552 308,62	1 449 600,66		25,00	
778125	552 308,52	1 449 609,84		25,00	
778126	552 308,02	1 449 620,64		25,00	
778127	552 306,72	1 449 629,44		25,00	
778128	552 305,76	1 449 635,12		25,00	
778129	552 304,70	1 449 637,18		25,00	
778130	552 302,82	1 449 637,98		25,00	

Раздел 2

Сведения о местоположении границ объекта							
1	2	3	4	5	6		
778131	552 300,74	1 449 637,20	Картометрический метод	25,00	—		
778132	552 294,80	1 449 630,98		25,00			
778133	552 289,76	1 449 624,24		25,00			
778134	552 283,92	1 449 616,64		25,00			
778135	552 276,00	1 449 606,96		25,00			
778136	552 266,02	1 449 596,48		25,00			
778137	552 253,86	1 449 583,42		25,00			
778108	552 248,60	1 449 578,54		25,00			
Терзона Пр3(60)							
778138	549 259,03	1 453 522,48	Картометрический метод	25,00	—		
778139	549 247,06	1 453 517,75		25,00			
778140	549 232,62	1 453 513,46		25,00			
778141	549 238,75	1 453 513,23		25,00			
778142	549 259,17	1 453 514,66		25,00			
778143	549 302,59	1 453 517,60		25,00			
778144	549 383,62	1 453 521,51		25,00			
778145	549 388,08	1 453 540,70		25,00			
778146	549 385,48	1 453 547,50		25,00			
778147	549 378,40	1 453 556,54		25,00			
778148	549 372,60	1 453 567,32		25,00			
778149	549 367,28	1 453 570,64		25,00			
778150	549 366,76	1 453 570,66		25,00			
778151	549 323,25	1 453 550,87		25,00			
778152	549 287,53	1 453 534,86		25,00			
778138	549 259,03	1 453 522,48		25,00			
Терзона Пр3(61)							
778153	551 339,61	1 452 515,62	Картометрический метод	25,00	—		
778154	551 338,24	1 452 497,66		25,00			
778155	551 335,40	1 452 473,91		25,00			
778156	551 365,16	1 452 447,14		25,00			
778157	551 435,58	1 452 549,48		25,00			
778158	551 420,45	1 452 560,43		25,00			
778159	551 407,26	1 452 541,23		25,00			
778160	551 400,64	1 452 524,05		25,00			
778161	551 391,41	1 452 516,91		25,00			
778162	551 390,18	1 452 507,85		25,00			
778163	551 380,92	1 452 509,11		25,00			
778153	551 339,61	1 452 515,62		25,00			
Терзона Пр3(62)							
778164	552 008,24	1 453 439,00	Картометрический метод	25,00	—		
778165	552 007,69	1 453 477,91		25,00			
778166	551 943,70	1 453 485,46		25,00			
778167	551 909,12	1 453 489,85		25,00			
778168	551 905,02	1 453 483,46		25,00			
778169	551 908,06	1 453 477,06		25,00			
778170	551 920,30	1 453 462,16		25,00			
778171	551 923,28	1 453 452,78		25,00			
778172	551 928,46	1 453 451,70		25,00			
778173	551 957,62	1 453 447,02		25,00			
778174	551 986,68	1 453 444,64		25,00			
778175	551 996,56	1 453 441,20		25,00			
778176	552 005,54	1 453 439,38		25,00			
778164	552 008,24	1 453 439,00		25,00			
Терзона Пр3(63)							
778177	548 749,20	1 453 514,23		Картометрический метод		25,00	—

Раздел 2

Сведения о местоположении границ объекта					
1	2	3	4	5	6
778178	548 748,56	1 453 466,90	Картометрический метод	25,00	—
778179	548 748,36	1 453 452,60		25,00	
778180	548 748,19	1 453 439,28		25,00	
778181	548 769,59	1 453 452,52		25,00	
778182	548 794,75	1 453 467,00		25,00	
778183	548 823,88	1 453 480,13		25,00	
778184	548 840,87	1 453 486,24		25,00	
778185	548 844,92	1 453 487,88		25,00	
778186	548 833,08	1 453 489,97		25,00	
778187	548 818,32	1 453 493,16		25,00	
778188	548 781,02	1 453 503,72	25,00		
778177	548 749,20	1 453 514,23	25,00		
Терзона Пр3(64)					
778189	551 574,86	1 449 835,30	Картометрический метод	25,00	—
778190	551 578,68	1 449 835,62		25,00	
778191	551 524,06	1 449 875,78		25,00	
778192	551 512,64	1 449 892,66		25,00	
778193	551 509,80	1 449 888,50		25,00	
778194	551 503,14	1 449 873,94		25,00	
778195	551 493,38	1 449 861,32		25,00	
778196	551 487,40	1 449 853,78		25,00	
778197	551 485,80	1 449 849,34		25,00	
778198	551 488,98	1 449 845,58		25,00	
778199	551 494,78	1 449 841,76		25,00	
778200	551 501,74	1 449 838,66		25,00	
778201	551 509,08	1 449 836,06		25,00	
778202	551 518,90	1 449 835,28		25,00	
778203	551 536,92	1 449 836,38		25,00	
778204	551 543,44	1 449 838,14		25,00	
778205	551 550,68	1 449 839,92		25,00	
778206	551 551,58	1 449 839,14		25,00	
778207	551 552,94	1 449 835,74		25,00	
778208	551 555,88	1 449 833,94		25,00	
778209	551 563,72	1 449 832,66	25,00		
778189	551 574,86	1 449 835,30	25,00		
Терзона Пр3(65)					
778210	551 109,84	1 453 939,84	Картометрический метод	25,00	—
778211	551 109,76	1 453 930,70		25,00	
778212	551 111,00	1 453 921,88		25,00	
778213	551 121,32	1 453 921,18		25,00	
778214	551 131,62	1 453 919,84		25,00	
778215	551 139,06	1 453 917,58		25,00	
778216	551 148,64	1 453 913,12		25,00	
778217	551 154,66	1 453 912,44		25,00	
778218	551 170,84	1 453 912,26		25,00	
778219	551 191,28	1 453 912,34		25,00	
778220	551 204,92	1 453 912,42		25,00	
778221	551 216,38	1 453 917,34		25,00	
778222	551 223,58	1 453 922,36		25,00	
778223	551 222,60	1 453 925,78		25,00	
778224	551 217,04	1 453 930,80		25,00	
778225	551 203,92	1 453 935,40		25,00	
778226	551 186,62	1 453 937,14		25,00	
778227	551 166,86	1 453 937,00		25,00	
778228	551 124,62	1 453 938,84		25,00	

Раздел 2

Сведения о местоположении границ объекта							
1	2	3	4	5	6		
778210	551 109,84	1 453 939,84	Картометрический метод	25,00	—		
Терзона Пр3(66)							
778229	550 023,09	1 453 752,31	Картометрический метод	25,00	—		
778230	550 024,84	1 453 753,98		25,00			
778231	550 031,42	1 453 759,76		25,00			
778232	550 036,46	1 453 763,74		25,00			
778233	550 045,12	1 453 768,84		25,00			
778234	550 049,38	1 453 770,36		25,00			
778235	550 062,24	1 453 770,22		25,00			
778236	550 066,08	1 453 769,94		25,00			
778237	550 074,34	1 453 776,94		25,00			
778238	550 074,78	1 453 781,20		25,00			
778239	550 073,56	1 453 786,78		25,00			
778240	550 069,88	1 453 794,16		25,00			
778241	550 063,18	1 453 804,84		25,00			
778242	550 056,60	1 453 814,56		25,00			
778243	550 008,88	1 453 773,73		25,00			
778229	550 023,09	1 453 752,31	25,00				
Терзона Пр3(67)							
778244	552 067,01	1 450 256,39	Картометрический метод	25,00	—		
778245	552 118,80	1 450 481,66		25,00			
778246	552 125,12	1 450 497,32		25,00			
778247	552 132,00	1 450 505,86		25,00			
778248	552 133,64	1 450 507,16		25,00			
778249	552 145,58	1 450 512,94		25,00			
778250	552 157,36	1 450 515,71		25,00			
778251	552 149,80	1 450 518,37		25,00			
778252	552 139,65	1 450 520,36		25,00			
778253	552 132,52	1 450 522,17		25,00			
778254	552 125,01	1 450 524,07		25,00			
778255	552 120,93	1 450 504,79		25,00			
778256	552 117,89	1 450 501,21		25,00			
778257	552 065,80	1 450 280,42		25,00			
778258	552 059,21	1 450 258,20		25,00			
778244	552 067,01	1 450 256,39	25,00				
Терзона Пр3(68)							
778259	549 440,17	1 453 369,69	Картометрический метод	25,00	—		
778260	549 475,97	1 453 372,10		25,00			
778261	549 480,68	1 453 391,44		25,00			
778262	549 479,10	1 453 398,30		25,00			
778263	549 475,58	1 453 409,96		25,00			
778264	549 473,76	1 453 417,82		25,00			
778265	549 469,68	1 453 422,96		25,00			
778266	549 462,94	1 453 424,76		25,00			
778267	549 457,38	1 453 425,06		25,00			
778268	549 444,66	1 453 421,08		25,00			
778269	549 443,86	1 453 399,88		25,00			
778270	549 441,00	1 453 384,26		25,00			
778259	549 440,17	1 453 369,69		25,00			
Терзона Пр3(69)							
778271	549 481,61	1 453 472,85		Картометрический метод		25,00	—
778272	549 479,58	1 453 502,07	25,00				
778273	549 463,27	1 453 501,66	25,00				
778274	549 421,53	1 453 501,34	25,00				
778275	549 422,42	1 453 498,64	25,00				

Раздел 2

Сведения о местоположении границ объекта					
1	2	3	4	5	6
778276	549 425,72	1 453 485,76	Картометрический метод	25,00	—
778277	549 428,16	1 453 478,22		25,00	
778278	549 435,12	1 453 468,56		25,00	
778279	549 460,36	1 453 468,50		25,00	
778280	549 473,58	1 453 469,24		25,00	
778281	549 479,18	1 453 471,60		25,00	
778271	549 481,61	1 453 472,85		25,00	
Терзона Пр3(70)					
778282	550 956,50	1 453 937,50	Картометрический метод	25,00	—
778283	550 946,63	1 453 929,12		25,00	
778284	550 994,51	1 453 924,32		25,00	
778285	551 031,09	1 453 919,64		25,00	
778286	551 066,52	1 453 913,42		25,00	
778287	551 058,64	1 453 925,58		25,00	
778288	551 058,52	1 453 930,16		25,00	
778289	551 056,00	1 453 933,92		25,00	
778290	551 047,58	1 453 935,18		25,00	
778291	551 037,40	1 453 936,14		25,00	
778292	551 033,48	1 453 938,74		25,00	
778293	551 031,44	1 453 937,54		25,00	
778294	551 022,48	1 453 936,38		25,00	
778295	551 010,84	1 453 935,02		25,00	
778296	550 995,30	1 453 935,28		25,00	
778297	550 976,80	1 453 938,24		25,00	
778298	550 959,06	1 453 939,16		25,00	
778282	550 956,50	1 453 937,50	25,00		
Терзона Пр3(71)					
778299	550 446,08	1 453 625,60	Картометрический метод	25,00	—
778300	550 442,02	1 453 637,84		25,00	
778301	550 440,58	1 453 649,64		25,00	
778302	550 436,50	1 453 649,78		25,00	
778303	550 428,86	1 453 650,32		25,00	
778304	550 426,80	1 453 650,00		25,00	
778305	550 421,92	1 453 647,50		25,00	
778306	550 414,94	1 453 642,94		25,00	
778307	550 408,36	1 453 638,00		25,00	
778308	550 402,20	1 453 632,44		25,00	
778309	550 396,56	1 453 626,36		25,00	
778310	550 396,26	1 453 625,96		25,00	
778311	550 398,78	1 453 625,36		25,00	
778312	550 403,14	1 453 625,86		25,00	
778313	550 406,98	1 453 626,10		25,00	
778314	550 408,80	1 453 624,00		25,00	
778315	550 408,86	1 453 620,14		25,00	
778316	550 406,40	1 453 614,62		25,00	
778317	550 404,50	1 453 608,56		25,00	
778318	550 406,14	1 453 605,20		25,00	
778319	550 410,52	1 453 602,62		25,00	
778320	550 412,82	1 453 602,40		25,00	
778321	550 418,84	1 453 602,74		25,00	
778322	550 426,04	1 453 604,06		25,00	
778323	550 438,76	1 453 608,52		25,00	
778324	550 440,36	1 453 610,32		25,00	
778325	550 440,46	1 453 614,56		25,00	
778326	550 440,50	1 453 618,30		25,00	

Раздел 2

Сведения о местоположении границ объекта					
1	2	3	4	5	6
778327	550 440,72	1 453 622,68	Картометрический метод	25,00	—
778328	550 442,74	1 453 625,08		25,00	
778299	550 446,08	1 453 625,60		25,00	
Терзона Пр3(72)					
778329	551 397,76	1 449 748,16	Картометрический метод	25,00	—
778330	551 400,74	1 449 732,66		25,00	
778331	551 413,60	1 449 728,80		25,00	
778332	551 416,80	1 449 738,40		25,00	
778333	551 425,48	1 449 757,80		25,00	
778334	551 435,02	1 449 775,98		25,00	
778335	551 441,64	1 449 790,06		25,00	
778336	551 443,70	1 449 797,80		25,00	
778337	551 439,30	1 449 798,64		25,00	
778338	551 436,90	1 449 798,06		25,00	
778339	551 433,86	1 449 796,02		25,00	
778340	551 426,80	1 449 785,52		25,00	
778341	551 420,86	1 449 781,86		25,00	
778342	551 416,26	1 449 781,58		25,00	
778343	551 399,60	1 449 779,26		25,00	
778344	551 398,18	1 449 770,46		25,00	
778345	551 398,08	1 449 754,44		25,00	
778329	551 397,76	1 449 748,16	25,00		
Терзона Пр3(73)					
778346	549 716,52	1 453 693,58	Картометрический метод	25,00	—
778347	549 662,66	1 453 686,04		25,00	
778348	549 616,92	1 453 679,68		25,00	
778349	549 592,15	1 453 669,91		25,00	
778350	549 598,30	1 453 666,58		25,00	
778351	549 604,24	1 453 664,48		25,00	
778352	549 613,02	1 453 665,00		25,00	
778353	549 620,34	1 453 666,42		25,00	
778354	549 640,08	1 453 669,00		25,00	
778355	549 664,14	1 453 672,88		25,00	
778356	549 681,30	1 453 675,72		25,00	
778357	549 699,70	1 453 678,52		25,00	
778358	549 705,70	1 453 680,12		25,00	
778359	549 709,60	1 453 683,96		25,00	
778360	549 713,70	1 453 688,36		25,00	
778346	549 716,52	1 453 693,58	25,00		
Терзона Пр3(74)					
778361	550 603,60	1 453 910,06	Картометрический метод	25,00	—
778362	550 599,46	1 453 909,70		25,00	
778363	550 593,82	1 453 908,20		25,00	
778364	550 592,04	1 453 906,48		25,00	
778365	550 593,00	1 453 901,86		25,00	
778366	550 594,78	1 453 893,64		25,00	
778367	550 595,66	1 453 891,16		25,00	
778368	550 595,84	1 453 889,92		25,00	
778369	550 595,40	1 453 887,18		25,00	
778370	550 594,94	1 453 882,24		25,00	
778371	550 594,08	1 453 879,88		25,00	
778372	550 594,18	1 453 873,32		25,00	
778373	550 593,70	1 453 862,20		25,00	
778374	550 593,48	1 453 855,48		25,00	
778375	550 592,66	1 453 848,90		25,00	

Раздел 2

Сведения о местоположении границ объекта					
1	2	3	4	5	6
778376	550 592,88	1 453 846,24	Картометрический метод	25,00	—
778377	550 591,92	1 453 837,72		25,00	
778378	550 592,18	1 453 830,12		25,00	
778379	550 591,20	1 453 821,10		25,00	
778380	550 591,12	1 453 812,28		25,00	
778381	550 591,14	1 453 811,20		25,00	
778382	550 591,36	1 453 806,62		25,00	
778383	550 592,54	1 453 798,36		25,00	
778384	550 593,26	1 453 793,20		25,00	
778385	550 597,32	1 453 789,60		25,00	
778386	550 600,92	1 453 788,72		25,00	
778387	550 602,68	1 453 810,34		25,00	
778388	550 608,98	1 453 886,04		25,00	
778389	550 609,06	1 453 887,78		25,00	
778390	550 609,04	1 453 889,40		25,00	
778391	550 608,86	1 453 891,02		25,00	
778392	550 608,52	1 453 892,66	25,00		
778393	550 608,44	1 453 893,16	25,00		
778361	550 603,60	1 453 910,06	25,00		
Терзона Пр3(75)					
778394	549 956,06	1 453 720,86	Картометрический метод	25,00	—
778395	549 950,60	1 453 721,32		25,00	
778396	549 944,08	1 453 723,32		25,00	
778397	549 942,64	1 453 723,98		25,00	
778398	549 907,28	1 453 719,10		25,00	
778399	549 841,20	1 453 710,46		25,00	
778400	549 847,66	1 453 697,76		25,00	
778401	549 848,50	1 453 696,70		25,00	
778402	549 850,76	1 453 693,76		25,00	
778403	549 889,68	1 453 703,62		25,00	
778404	549 906,02	1 453 707,56		25,00	
778405	549 914,84	1 453 709,04		25,00	
778406	549 939,74	1 453 712,24		25,00	
778407	549 948,58	1 453 713,58		25,00	
778408	549 954,12	1 453 715,48		25,00	
778409	549 956,68	1 453 718,06		25,00	
778410	549 956,88	1 453 719,84	25,00		
778394	549 956,06	1 453 720,86	25,00		
Терзона Пр3(76)					
778411	551 974,16	1 453 663,78	Картометрический метод	25,00	—
778412	551 968,72	1 453 674,54		25,00	
778413	551 958,86	1 453 690,48		25,00	
778414	551 930,12	1 453 701,26		25,00	
778415	551 911,62	1 453 712,98		25,00	
778416	551 896,56	1 453 731,90		25,00	
778417	551 882,80	1 453 755,28		25,00	
778418	551 884,04	1 453 750,02		25,00	
778419	551 885,00	1 453 745,82		25,00	
778420	551 885,86	1 453 730,16		25,00	
778421	551 906,44	1 453 713,08		25,00	
778422	551 920,80	1 453 696,18		25,00	
778423	551 925,92	1 453 688,76		25,00	
778424	551 932,12	1 453 686,56		25,00	
778425	551 938,28	1 453 680,22		25,00	
778426	551 945,56	1 453 676,92		25,00	

Раздел 2

Сведения о местоположении границ объекта							
1	2	3	4	5	6		
778427	551 954,84	1 453 669,52	Картометрический метод	25,00	—		
778411	551 974,16	1 453 663,78		25,00			
Терзона Пр3(77)							
778428	550 479,42	1 453 637,34	Картометрический метод	25,00	—		
778429	550 478,42	1 453 641,84		25,00			
778430	550 477,76	1 453 646,58		25,00			
778431	550 475,84	1 453 652,06		25,00			
778432	550 473,50	1 453 655,42		25,00			
778433	550 470,80	1 453 658,42		25,00			
778434	550 465,84	1 453 661,44		25,00			
778435	550 460,86	1 453 662,74		25,00			
778436	550 456,88	1 453 661,34		25,00			
778437	550 452,08	1 453 657,68		25,00			
778438	550 450,18	1 453 655,24		25,00			
778439	550 447,64	1 453 652,80		25,00			
778440	550 445,56	1 453 650,94		25,00			
778441	550 444,28	1 453 650,16		25,00			
778442	550 446,22	1 453 635,64		25,00			
778443	550 449,98	1 453 624,66		25,00			
778444	550 456,10	1 453 615,46		25,00			
778445	550 459,74	1 453 612,72		25,00			
778446	550 466,40	1 453 616,60		25,00			
778447	550 470,76	1 453 622,00		25,00			
778448	550 473,98	1 453 629,42		25,00			
778428	550 479,42	1 453 637,34		25,00			
Терзона Пр3(78)							
778449	549 639,18	1 453 617,36	Картометрический метод	25,00	—		
778450	549 758,10	1 453 633,24		25,00			
778451	549 769,70	1 453 647,54		25,00			
778452	549 768,78	1 453 647,54		25,00			
778453	549 766,00	1 453 648,14		25,00			
778454	549 762,40	1 453 648,04		25,00			
778455	549 758,88	1 453 646,48		25,00			
778456	549 752,94	1 453 642,68		25,00			
778457	549 745,56	1 453 637,54		25,00			
778458	549 740,92	1 453 634,04		25,00			
778459	549 736,30	1 453 631,72		25,00			
778460	549 732,50	1 453 630,70		25,00			
778461	549 726,94	1 453 631,04		25,00			
778462	549 720,84	1 453 631,94		25,00			
778463	549 709,58	1 453 634,06		25,00			
778464	549 699,66	1 453 635,74		25,00			
778465	549 677,96	1 453 635,98		25,00			
778466	549 666,44	1 453 635,28		25,00			
778467	549 646,42	1 453 632,30		25,00			
778468	549 642,70	1 453 625,28		25,00			
778449	549 639,18	1 453 617,36		25,00			
Терзона Пр3(79)							
778469	550 359,66	1 453 808,68		Картометрический метод		25,00	—
778470	550 358,86	1 453 805,90	25,00				
778471	550 358,12	1 453 799,08	25,00				
778472	550 360,46	1 453 796,50	25,00				
778473	550 364,04	1 453 795,56	25,00				
778474	550 369,88	1 453 795,24	25,00				
778475	550 376,74	1 453 794,46	25,00				

Раздел 2

Сведения о местоположении границ объекта					
1	2	3	4	5	6
778476	550 391,12	1 453 795,90	Картометрический метод	25,00	—
778477	550 398,82	1 453 794,32		25,00	
778478	550 408,88	1 453 792,82		25,00	
778479	550 421,00	1 453 791,66		25,00	
778480	550 433,02	1 453 788,04		25,00	
778481	550 438,52	1 453 783,58		25,00	
778482	550 443,52	1 453 779,68		25,00	
778483	550 451,98	1 453 772,64		25,00	
778484	550 455,10	1 453 770,24		25,00	
778485	550 463,92	1 453 770,62		25,00	
778486	550 463,28	1 453 773,62		25,00	
778487	550 462,88	1 453 775,40		25,00	
778488	550 459,80	1 453 784,16		25,00	
778489	550 458,76	1 453 785,72		25,00	
778490	550 458,42	1 453 786,20		25,00	
778491	550 422,46	1 453 799,92		25,00	
778492	550 420,98	1 453 800,42		25,00	
778493	550 419,44	1 453 800,80	25,00		
778494	550 417,92	1 453 801,04	25,00		
778469	550 359,66	1 453 808,68	25,00		
Терзона Пр3(80)					
778495	552 297,86	1 449 640,80	Картометрический метод	25,00	—
778496	552 294,32	1 449 647,46		25,00	
778497	552 291,98	1 449 652,32		25,00	
778498	552 286,74	1 449 654,56		25,00	
778499	552 281,14	1 449 654,78		25,00	
778500	552 275,78	1 449 653,56		25,00	
778501	552 270,74	1 449 650,66		25,00	
778502	552 268,52	1 449 644,78		25,00	
778503	552 265,38	1 449 639,08		25,00	
778504	552 263,36	1 449 636,20		25,00	
778505	552 259,00	1 449 631,60		25,00	
778506	552 258,06	1 449 627,34		25,00	
778507	552 261,14	1 449 622,96		25,00	
778508	552 266,88	1 449 617,70		25,00	
778509	552 274,56	1 449 611,44		25,00	
778495	552 297,86	1 449 640,80		25,00	
Терзона Пр3(81)					
778510	549 713,58	1 453 664,08	Картометрический метод	25,00	—
778511	549 707,70	1 453 663,08		25,00	
778512	549 678,78	1 453 657,86		25,00	
778513	549 665,36	1 453 657,10		25,00	
778514	549 649,40	1 453 655,56		25,00	
778515	549 614,44	1 453 656,44		25,00	
778516	549 613,60	1 453 651,12		25,00	
778517	549 614,04	1 453 646,52		25,00	
778518	549 614,26	1 453 643,98		25,00	
778519	549 615,50	1 453 643,64		25,00	
778520	549 620,86	1 453 643,54		25,00	
778521	549 635,14	1 453 646,24		25,00	
778522	549 646,66	1 453 647,24		25,00	
778523	549 675,38	1 453 649,46		25,00	
778524	549 693,30	1 453 652,24		25,00	
778525	549 703,02	1 453 653,50		25,00	
778526	549 710,62	1 453 653,84		25,00	

Раздел 2

Сведения о местоположении границ объекта					
1	2	3	4	5	6
778527	549 714,28	1 453 654,50	Картометрический метод	25,00	—
778528	549 715,30	1 453 656,26		25,00	
778529	549 715,36	1 453 659,20		25,00	
778530	549 714,76	1 453 662,62		25,00	
778510	549 713,58	1 453 664,08		25,00	
Терзона Пр3(82)					
778531	550 573,12	1 453 878,44	Картометрический метод	25,00	—
778532	550 568,28	1 453 878,44		25,00	
778533	550 562,64	1 453 811,30		25,00	
778534	550 561,88	1 453 802,42		25,00	
778535	550 565,12	1 453 801,22		25,00	
778536	550 569,86	1 453 800,40		25,00	
778537	550 573,24	1 453 801,60		25,00	
778538	550 574,50	1 453 803,36		25,00	
778539	550 573,94	1 453 808,36		25,00	
778540	550 574,08	1 453 811,64		25,00	
778541	550 574,32	1 453 818,36		25,00	
778542	550 575,42	1 453 832,12		25,00	
778543	550 577,38	1 453 843,50		25,00	
778544	550 577,84	1 453 849,30		25,00	
778545	550 577,98	1 453 856,64		25,00	
778546	550 577,20	1 453 870,96		25,00	
778547	550 576,36	1 453 877,58		25,00	
778531	550 573,12	1 453 878,44	25,00		
Терзона Пр3(83)					
778548	550 489,70	1 454 174,10	Картометрический метод	25,00	—
778549	550 498,68	1 454 183,60		25,00	
778550	550 522,90	1 454 207,96		25,00	
778551	550 521,50	1 454 213,94		25,00	
778552	550 512,62	1 454 210,90		25,00	
778553	550 481,84	1 454 211,36		25,00	
778554	550 480,88	1 454 211,50		25,00	
778548	550 489,70	1 454 174,10		25,00	
Терзона Пр3(84)					
778555	551 865,52	1 453 960,45	Картометрический метод	25,00	—
778556	551 862,04	1 453 949,28		25,00	
778557	551 852,14	1 453 917,56		25,00	
778558	551 851,08	1 453 913,74		25,00	
778559	551 853,95	1 453 910,33		25,00	
778560	551 850,70	1 453 902,21		25,00	
778561	551 862,92	1 453 895,50		25,00	
778562	551 867,08	1 453 906,08		25,00	
778563	551 872,62	1 453 924,02		25,00	
778564	551 868,42	1 453 949,72		25,00	
778555	551 865,52	1 453 960,45		25,00	
Терзона Пр3(85)					
778565	550 224,28	1 453 756,96	Картометрический метод	25,00	—
778566	550 212,56	1 453 757,20		25,00	
778567	550 170,38	1 453 755,16		25,00	
778568	550 157,78	1 453 755,38		25,00	
778569	550 147,58	1 453 754,10		25,00	
778570	550 147,50	1 453 752,74		25,00	
778571	550 147,38	1 453 750,74		25,00	
778572	550 150,80	1 453 745,14		25,00	
778573	550 156,74	1 453 743,06		25,00	

Раздел 2

Сведения о местоположении границ объекта					
1	2	3	4	5	6
778574	550 165,48	1 453 742,94	Картометрический метод	25,00	—
778575	550 180,80	1 453 744,50		25,00	
778576	550 203,72	1 453 747,86		25,00	
778577	550 213,44	1 453 748,86		25,00	
778578	550 219,96	1 453 749,78		25,00	
778579	550 222,68	1 453 751,70		25,00	
778580	550 223,20	1 453 753,42		25,00	
778565	550 224,28	1 453 756,96		25,00	
Терзона Пр3(86)					
778581	550 225,24	1 453 730,94	Картометрический метод	25,00	—
778582	550 222,90	1 453 732,74		25,00	
778583	550 215,84	1 453 732,76		25,00	
778584	550 198,56	1 453 730,56		25,00	
778585	550 180,16	1 453 728,52		25,00	
778586	550 166,94	1 453 727,58		25,00	
778587	550 163,48	1 453 723,44		25,00	
778588	550 162,70	1 453 720,68		25,00	
778589	550 163,02	1 453 717,12		25,00	
778590	550 166,66	1 453 714,96		25,00	
778591	550 175,44	1 453 714,12		25,00	
778592	550 212,62	1 453 720,60		25,00	
778593	550 220,38	1 453 722,46		25,00	
778594	550 224,66	1 453 725,98		25,00	
778581	550 225,24	1 453 730,94		25,00	
Терзона Пр3(87)					
778595	551 474,40	1 449 799,08	Картометрический метод	25,00	—
778596	551 477,78	1 449 805,54		25,00	
778597	551 478,20	1 449 810,66		25,00	
778598	551 476,64	1 449 817,20		25,00	
778599	551 473,60	1 449 825,62		25,00	
778600	551 470,16	1 449 830,40		25,00	
778601	551 462,12	1 449 836,28		25,00	
778602	551 458,28	1 449 839,22		25,00	
778603	551 455,00	1 449 838,30		25,00	
778604	551 452,14	1 449 835,10		25,00	
778605	551 448,84	1 449 828,38		25,00	
778606	551 447,96	1 449 821,66		25,00	
778607	551 449,30	1 449 816,08		25,00	
778608	551 456,32	1 449 810,80		25,00	
778609	551 462,50	1 449 806,46		25,00	
778610	551 469,38	1 449 803,64		25,00	
778595	551 474,40	1 449 799,08		25,00	
Терзона Пр3(88)					
778611	549 924,14	1 453 637,84	Картометрический метод	25,00	—
778612	549 877,55	1 453 619,92		25,00	
778613	549 960,94	1 453 629,72		25,00	
778614	549 937,74	1 453 643,80		25,00	
778615	549 936,74	1 453 644,10		25,00	
778616	549 936,24	1 453 644,24		25,00	
778617	549 933,54	1 453 643,18		25,00	
778611	549 924,14	1 453 637,84		25,00	
Терзона Пр3(89)					
778618	552 389,44	1 449 573,33	Картометрический метод	25,00	—
778619	552 351,77	1 449 512,72		25,00	
778620	552 375,50	1 449 531,26		25,00	

Раздел 2

Сведения о местоположении границ объекта					
1	2	3	4	5	6
778621	552 391,88	1 449 546,68	Картометрический метод	25,00	—
778622	552 396,34	1 449 556,18		25,00	
778623	552 396,10	1 449 561,20		25,00	
778618	552 389,44	1 449 573,33		25,00	
Терзона Пр3(90)					
778624	550 174,28	1 453 855,56	Картометрический метод	25,00	—
778625	550 169,78	1 453 847,40		25,00	
778626	550 167,31	1 453 840,49		25,00	
778627	550 169,34	1 453 836,85		25,00	
778628	550 164,80	1 453 831,38		25,00	
778629	550 171,22	1 453 828,32		25,00	
778630	550 176,24	1 453 824,16		25,00	
778631	550 186,28	1 453 820,80		25,00	
778632	550 195,24	1 453 817,66		25,00	
778633	550 207,52	1 453 816,40		25,00	
778624	550 174,28	1 453 855,56		25,00	
Терзона Пр3(91)					
778644	550 221,74	1 453 711,56	Картометрический метод	25,00	—
778645	550 216,74	1 453 712,04		25,00	
778646	550 207,38	1 453 711,16		25,00	
778647	550 197,66	1 453 708,92		25,00	
778648	550 185,12	1 453 705,96		25,00	
778649	550 176,36	1 453 704,70		25,00	
778650	550 167,32	1 453 702,00		25,00	
778651	550 163,06	1 453 698,98		25,00	
778652	550 161,84	1 453 695,46		25,00	
778653	550 162,24	1 453 692,38		25,00	
778654	550 165,82	1 453 691,30		25,00	
778655	550 173,14	1 453 692,08		25,00	
778656	550 207,62	1 453 699,52		25,00	
778657	550 215,32	1 453 702,86		25,00	
778658	550 218,18	1 453 705,62		25,00	
778659	550 220,90	1 453 709,26		25,00	
778644	550 221,74	1 453 711,56		25,00	
Терзона Пр3(92)					
778660	549 598,20	1 453 652,58	Картометрический метод	25,00	—
778661	549 582,96	1 453 648,33		25,00	
778662	549 580,33	1 453 647,95		25,00	
778663	549 551,68	1 453 643,56		25,00	
778664	549 545,38	1 453 640,32		25,00	
778665	549 544,08	1 453 637,84		25,00	
778666	549 545,42	1 453 635,62		25,00	
778667	549 549,22	1 453 633,98		25,00	
778668	549 557,86	1 453 634,02		25,00	
778669	549 565,52	1 453 635,12		25,00	
778670	549 577,62	1 453 637,40		25,00	
778671	549 598,44	1 453 640,94		25,00	
778672	549 605,84	1 453 641,70		25,00	
778673	549 605,36	1 453 644,06		25,00	
778674	549 602,56	1 453 646,56		25,00	
778675	549 600,52	1 453 649,40		25,00	
778660	549 598,20	1 453 652,58		25,00	
Терзона Пр3(93)					
778676	550 585,76	1 453 974,28	Картометрический метод	25,00	—
778677	550 571,08	1 454 027,30		25,00	

Раздел 2

Сведения о местоположении границ объекта					
1	2	3	4	5	6
778678	550 570,18	1 454 027,12	Картометрический метод	25,00	—
778679	550 562,60	1 454 025,12		25,00	
778680	550 561,50	1 454 023,66		25,00	
778681	550 562,70	1 454 018,64		25,00	
778682	550 564,38	1 454 010,20		25,00	
778683	550 567,72	1 453 997,82		25,00	
778684	550 572,58	1 453 983,98		25,00	
778685	550 576,40	1 453 973,78		25,00	
778686	550 580,56	1 453 972,68		25,00	
778687	550 584,10	1 453 972,50		25,00	
778676	550 585,76	1 453 974,28		25,00	
Терзона Пр3(94)					
778688	549 763,02	1 453 633,98	Картометрический метод	25,00	—
778689	549 798,04	1 453 638,58		25,00	
778690	549 819,82	1 453 641,46		25,00	
778691	549 821,32	1 453 644,82		25,00	
778692	549 822,62	1 453 648,10		25,00	
778693	549 822,16	1 453 650,70		25,00	
778694	549 819,74	1 453 651,72		25,00	
778695	549 816,38	1 453 651,72		25,00	
778696	549 810,80	1 453 650,04		25,00	
778697	549 802,12	1 453 647,88		25,00	
778698	549 794,68	1 453 646,52		25,00	
778699	549 788,68	1 453 645,92		25,00	
778700	549 781,82	1 453 646,52		25,00	
778701	549 774,32	1 453 647,68		25,00	
778688	549 763,02	1 453 633,98		25,00	
Терзона Пр3(95)					
778702	550 274,78	1 453 809,04	Картометрический метод	25,00	—
778703	550 231,44	1 453 804,52		25,00	
778704	550 237,72	1 453 798,08		25,00	
778705	550 243,62	1 453 794,50		25,00	
778706	550 249,84	1 453 792,70		25,00	
778707	550 262,66	1 453 793,62		25,00	
778708	550 273,24	1 453 794,74		25,00	
778709	550 276,60	1 453 795,74		25,00	
778710	550 277,72	1 453 798,76		25,00	
778711	550 276,56	1 453 801,88		25,00	
778712	550 274,30	1 453 805,70		25,00	
778702	550 274,78	1 453 809,04		25,00	
Терзона Пр3(96)					
778713	550 546,38	1 453 966,54	Картометрический метод	25,00	—
778714	550 549,92	1 453 967,18		25,00	
778715	550 554,02	1 453 968,52		25,00	
778716	550 551,94	1 453 980,42		25,00	
778717	550 547,58	1 453 998,58		25,00	
778718	550 538,64	1 454 018,12		25,00	
778719	550 531,12	1 454 027,10		25,00	
778720	550 529,10	1 454 028,42		25,00	
778713	550 546,38	1 453 966,54		25,00	
Терзона Пр3(97)					
778721	550 188,22	1 453 987,74	Картометрический метод	25,00	—
778722	550 196,68	1 454 009,84		25,00	
778723	550 191,12	1 454 010,20		25,00	
778724	550 183,72	1 454 010,52		25,00	

Раздел 2

Сведения о местоположении границ объекта					
1	2	3	4	5	6
778725	550 175,40	1 454 011,34	Картометрический метод	25,00	—
778726	550 169,58	1 454 011,72		25,00	
778727	550 166,30	1 454 011,06		25,00	
778728	550 165,30	1 454 009,12		25,00	
778729	550 166,62	1 454 006,14		25,00	
778730	550 169,32	1 454 001,64		25,00	
778731	550 172,58	1 453 997,02		25,00	
778732	550 176,82	1 453 990,88		25,00	
778721	550 188,22	1 453 987,74		25,00	
Терзона Пр3(98)					
778733	552 181,72	1 449 636,06	Картометрический метод	25,00	—
778734	552 175,14	1 449 635,72		25,00	
778735	552 167,60	1 449 634,40		25,00	
778736	552 161,68	1 449 632,38		25,00	
778737	552 152,74	1 449 629,64		25,00	
778738	552 146,62	1 449 628,58		25,00	
778739	552 142,68	1 449 627,90		25,00	
778740	552 140,16	1 449 625,22		25,00	
778741	552 143,26	1 449 615,84		25,00	
778742	552 152,64	1 449 618,48		25,00	
778743	552 160,10	1 449 620,92		25,00	
778744	552 175,36	1 449 625,10		25,00	
778745	552 181,28	1 449 627,82		25,00	
778746	552 183,82	1 449 629,84		25,00	
778747	552 185,26	1 449 632,02		25,00	
778748	552 184,60	1 449 635,16		25,00	
778733	552 181,72	1 449 636,06		25,00	
Терзона Пр3(99)					
778749	551 107,76	1 453 922,16	Картометрический метод	25,00	—
778750	551 106,72	1 453 939,62		25,00	
778751	551 099,56	1 453 939,60		25,00	
778752	551 091,62	1 453 941,14		25,00	
778753	551 086,22	1 453 940,84		25,00	
778754	551 080,88	1 453 939,82		25,00	
778755	551 080,28	1 453 936,10		25,00	
778756	551 080,96	1 453 930,42		25,00	
778757	551 083,50	1 453 926,40		25,00	
778758	551 090,50	1 453 923,36		25,00	
778759	551 098,44	1 453 921,86		25,00	
778749	551 107,76	1 453 922,16		25,00	
Терзона Пр3(100)					
778760	550 281,68	1 453 764,42	Картометрический метод	25,00	—
778761	550 282,60	1 453 768,92		25,00	
778762	550 281,72	1 453 772,60		25,00	
778763	550 277,76	1 453 773,74		25,00	
778764	550 270,66	1 453 774,38		25,00	
778765	550 252,70	1 453 772,78		25,00	
778766	550 244,28	1 453 770,86		25,00	
778767	550 244,14	1 453 770,14		25,00	
778768	550 255,02	1 453 761,00		25,00	
778769	550 258,06	1 453 760,02		25,00	
778770	550 262,30	1 453 760,26		25,00	
778760	550 281,68	1 453 764,42		25,00	
Терзона Пр3(101)					
778771	550 079,18	1 453 781,06	Картометрический метод	25,00	—

Раздел 2

Сведения о местоположении границ объекта					
1	2	3	4	5	6
778772	550 095,02	1 453 794,76	Картометрический метод	25,00	—
778773	550 087,28	1 453 802,92		25,00	
778774	550 080,16	1 453 807,98		25,00	
778775	550 074,40	1 453 807,88		25,00	
778776	550 067,90	1 453 806,02		25,00	
778777	550 075,24	1 453 792,32		25,00	
778778	550 079,22	1 453 781,54		25,00	
778771	550 079,18	1 453 781,06		25,00	
Терзона Пр3(102)					
778779	550 311,64	1 453 782,66	Картометрический метод	25,00	—
778780	550 311,64	1 453 785,62		25,00	
778781	550 310,36	1 453 788,24		25,00	
778782	550 307,52	1 453 789,78		25,00	
778783	550 300,44	1 453 789,16		25,00	
778784	550 288,22	1 453 788,06		25,00	
778785	550 281,08	1 453 787,80		25,00	
778786	550 272,72	1 453 787,34		25,00	
778787	550 267,94	1 453 786,22		25,00	
778788	550 265,76	1 453 784,16		25,00	
778789	550 265,48	1 453 782,42		25,00	
778790	550 266,82	1 453 780,66		25,00	
778791	550 270,06	1 453 779,84		25,00	
778792	550 280,56	1 453 779,76		25,00	
778793	550 308,38	1 453 780,74		25,00	
778779	550 311,64	1 453 782,66		25,00	
Терзона Пр3(103)					
778794	549 423,24	1 453 644,98	Картометрический метод	25,00	—
778795	549 418,10	1 453 646,50		25,00	
778796	549 412,70	1 453 647,60		25,00	
778797	549 406,68	1 453 648,58		25,00	
778798	549 400,42	1 453 647,28		25,00	
778799	549 391,74	1 453 645,82		25,00	
778800	549 383,78	1 453 643,56		25,00	
778801	549 383,62	1 453 639,96		25,00	
778802	549 384,74	1 453 637,78		25,00	
778803	549 389,80	1 453 636,88		25,00	
778804	549 392,24	1 453 636,76		25,00	
778805	549 396,90	1 453 637,14		25,00	
778806	549 403,10	1 453 637,88		25,00	
778807	549 409,84	1 453 638,54		25,00	
778808	549 416,34	1 453 640,16		25,00	
778809	549 420,98	1 453 641,62		25,00	
778794	549 423,24	1 453 644,98		25,00	
Терзона Пр3(104)					
778810	549 469,18	1 453 459,20	Картометрический метод	25,00	—
778811	549 470,22	1 453 464,20		25,00	
778812	549 438,12	1 453 464,26		25,00	
778813	549 441,22	1 453 459,90		25,00	
778814	549 444,28	1 453 452,84		25,00	
778815	549 460,18	1 453 457,08		25,00	
778810	549 469,18	1 453 459,20		25,00	
Терзона Пр3(105)					
778828	549 477,62	1 453 533,62	Картометрический метод	25,00	—
778829	549 484,64	1 453 542,48		25,00	
778830	549 479,40	1 453 543,76		25,00	

Раздел 2

Сведения о местоположении границ объекта					
1	2	3	4	5	6
778831	549 476,14	1 453 543,90	Картометрический метод	25,00	—
778832	549 470,86	1 453 543,00		25,00	
778833	549 457,66	1 453 537,08		25,00	
778834	549 456,88	1 453 535,10		25,00	
778835	549 457,90	1 453 533,08		25,00	
778836	549 462,82	1 453 532,56		25,00	
778837	549 470,94	1 453 533,04		25,00	
778828	549 477,62	1 453 533,62		25,00	
Терзона ПрЗ(106)					
778838	550 426,34	1 453 754,04	Картометрический метод	25,00	—
778839	550 409,52	1 453 750,68		25,00	
778840	550 413,00	1 453 746,58		25,00	
778841	550 417,24	1 453 743,60		25,00	
778842	550 422,72	1 453 741,96		25,00	
778843	550 428,78	1 453 741,62		25,00	
778844	550 432,80	1 453 742,94		25,00	
778845	550 433,72	1 453 745,98		25,00	
778846	550 432,64	1 453 748,84		25,00	
778847	550 429,42	1 453 751,14		25,00	
778838	550 426,34	1 453 754,04		25,00	
Терзона ПрЗ(107)					
778848	550 151,42	1 453 820,62	Картометрический метод	25,00	—
778849	550 153,18	1 453 822,08		25,00	
778850	550 156,94	1 453 825,44		25,00	
778851	550 152,26	1 453 830,46		25,00	
778852	550 141,04	1 453 842,64		25,00	
778853	550 135,36	1 453 840,92		25,00	
778854	550 134,48	1 453 840,62		25,00	
778848	550 151,42	1 453 820,62		25,00	
Терзона ПрЗ(108)					
778859	550 210,88	1 453 762,22	Картометрический метод	25,00	—
778860	550 210,76	1 453 762,94		25,00	
778861	550 205,70	1 453 768,76		25,00	
778862	550 193,84	1 453 779,48		25,00	
778863	550 189,06	1 453 781,00		25,00	
778864	550 185,50	1 453 780,34		25,00	
778865	550 194,98	1 453 769,14		25,00	
778866	550 196,10	1 453 768,00		25,00	
778867	550 197,30	1 453 766,90		25,00	
778868	550 198,64	1 453 765,82		25,00	
778869	550 200,00	1 453 764,94		25,00	
778870	550 201,48	1 453 764,18		25,00	
778871	550 202,96	1 453 763,54		25,00	
778872	550 204,52	1 453 763,02		25,00	
778873	550 206,16	1 453 762,62		25,00	
778874	550 207,82	1 453 762,32		25,00	
778875	550 209,46	1 453 762,22		25,00	
778859	550 210,88	1 453 762,22		25,00	
Терзона ПрЗ(109)					
778876	549 572,44	1 453 662,14	Картометрический метод	25,00	—
778877	549 547,46	1 453 651,46		25,00	
778878	549 549,70	1 453 648,96		25,00	
778879	549 554,14	1 453 647,88		25,00	
778880	549 565,82	1 453 649,44		25,00	
778881	549 568,40	1 453 652,20		25,00	

Раздел 2

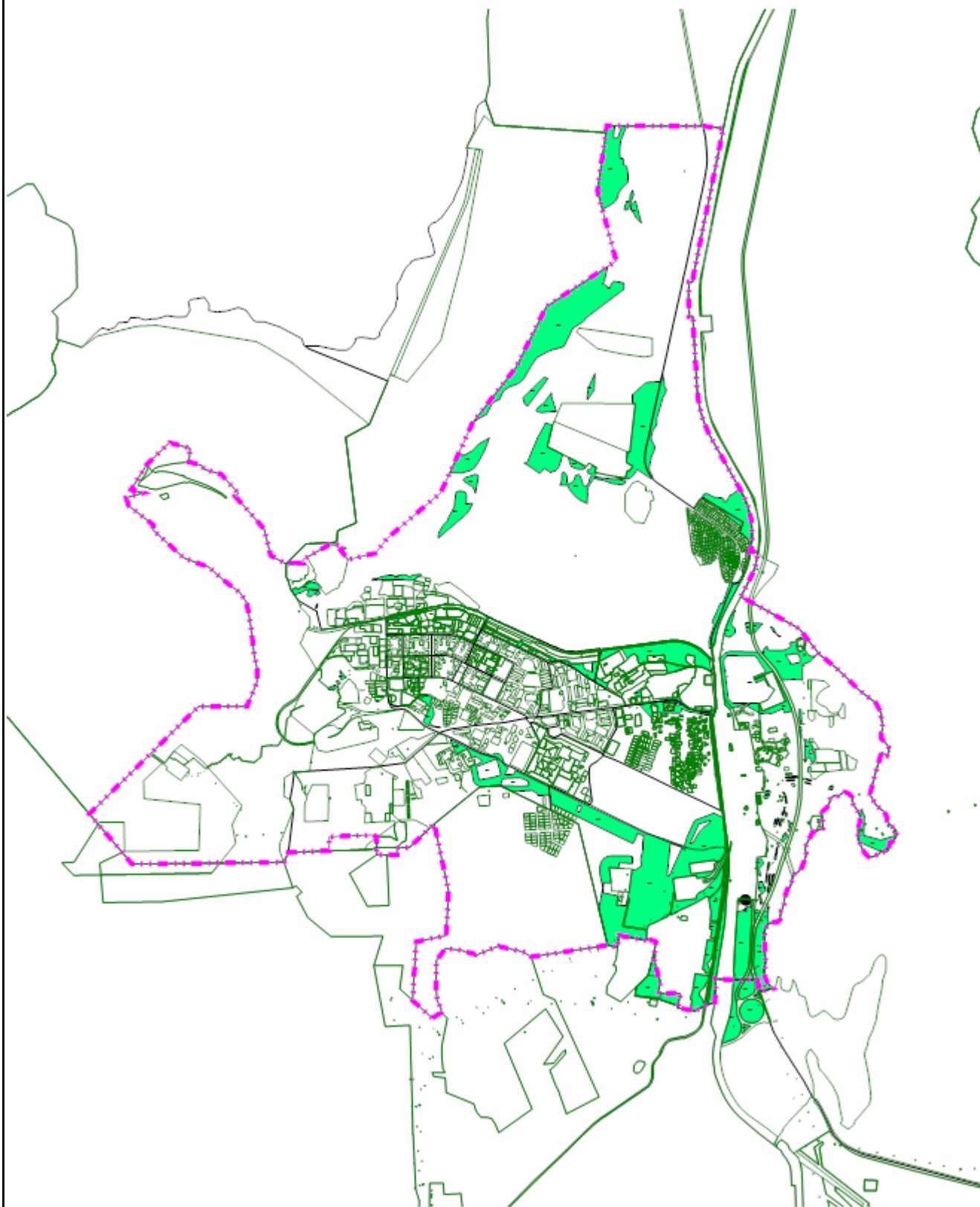
Сведения о местоположении границ объекта					
1	2	3	4	5	6
778882	549 569,20	1 453 654,58	Картометрический метод	25,00	—
778883	549 568,30	1 453 658,28		25,00	
778876	549 572,44	1 453 662,14		25,00	
Терзона Пр3(110)					
778884	549 972,50	1 453 742,58	Картометрический метод	25,00	—
778885	549 952,84	1 453 725,74		25,00	
778886	549 955,68	1 453 725,58		25,00	
778887	549 962,08	1 453 726,38		25,00	
778888	549 972,30	1 453 730,20		25,00	
778884	549 972,50	1 453 742,58		25,00	
Терзона Пр3(111)					
778889	550 117,12	1 453 813,64	Картометрический метод	25,00	—
778890	550 120,16	1 453 816,28		25,00	
778891	550 120,78	1 453 816,86		25,00	
778892	550 121,38	1 453 817,46		25,00	
778893	550 121,92	1 453 818,06		25,00	
778894	550 122,52	1 453 818,72		25,00	
778895	550 123,04	1 453 819,34		25,00	
778896	550 123,52	1 453 820,02		25,00	
778897	550 123,98	1 453 820,66		25,00	
778898	550 124,40	1 453 821,36		25,00	
778899	550 124,76	1 453 822,06		25,00	
778900	550 125,24	1 453 822,78		25,00	
778901	550 125,54	1 453 823,52		25,00	
778902	550 125,86	1 453 824,22		25,00	
778903	550 131,78	1 453 839,72		25,00	
778904	550 130,30	1 453 839,24		25,00	
778905	550 124,18	1 453 834,48		25,00	
778906	550 119,88	1 453 827,32		25,00	
778907	550 117,48	1 453 819,20		25,00	
778889	550 117,12	1 453 813,64		25,00	
Терзона Пр3(112)					
778908	550 000,60	1 453 736,91	Картометрический метод	25,00	—
778909	549 995,02	1 453 745,39		25,00	
778910	549 994,28	1 453 743,64		25,00	
778911	549 992,20	1 453 737,64		25,00	
778912	549 990,66	1 453 732,46		25,00	
778913	549 992,80	1 453 731,40		25,00	
778914	549 998,04	1 453 735,12		25,00	
778908	550 000,60	1 453 736,91		25,00	
Терзона Пр3(113)					
778915	549 467,84	1 453 452,82	Картометрический метод	25,00	—
778916	549 482,76	1 453 455,84		25,00	
778917	549 482,48	1 453 460,50		25,00	
778918	549 474,36	1 453 456,74		25,00	
778919	549 468,38	1 453 455,24		25,00	
778915	549 467,84	1 453 452,82		25,00	
3. Сведения о характерных точках части (частей) границы объекта					
1	2	3	4	5	6
—	—	—	—	—	—

1. Система координат МСК-51

Обозначение характерных точек границы	Существующие координаты, м		Измененные (уточненные) координаты, м		Метод определения координат характерной точки	Средняя квадратическа я погрешность положения характерной точки (Mt), м	Описание обозначения точки на местности (при наличии)
	X	Y	X	Y			
1	2	3	4	5	6	7	8
—	—	—	—	—	—	—	—
3. Сведения о характерных точках части (частей) границы объекта							
1	2	3	4	5	6	7	8
—	—	—	—	—	—	—	—

Раздел 4

План границ объекта



Масштаб 1:50 000

Подпись _____ Дата « 27 » _____ марта 20 23 г.

Место для оттиска печати (при наличии) лица, составившего описание местоположения границ объекта

Прохождение границы		Описание прохождения границы
от точки	до точки	
1	2	3
—	—	—

ОПИСАНИЕ МЕСТОПОЛОЖЕНИЯ ГРАНИЦ**Зона кладбищ (СК)**

(наименование объекта, местоположение границ которого описано (далее - объект))

Раздел 1

Сведения об объекте		
№ п/п	Характеристики объекта	Описание характеристик
1	2	3
1	Местоположение объекта	Мурманская область, г Оленегорск
2	Площадь объекта ± величина погрешности определения площади ($P \pm \Delta P$)	853 923 м ² ± 25 м ²
3	Иные характеристики объекта	<p>Вид объекта реестра границ: Территориальная зона</p> <p>Виды разрешенного использования земельных участков, расположенных в территориальной зоне:</p> <p>Основной вид разрешенного использования: Ритуальная деятельность (12.1)</p> <p>Вспомогательные виды: Религиозное использование (3.7), Коммунальное обслуживание (3.1), Служебные гаражи (4.9), Хранение автотранспорта (2.7.1), Земельные участки (территории) общего пользования (12.0)</p> <p>Условно разрешенный вид разрешенного использования: Магазины (4.4)</p> <p>Вспомогательные виды: Религиозное использование (3.7), Коммунальное обслуживание (3.1), Служебные гаражи (4.9), Хранение автотранспорта (2.7.1), Земельные участки (территории) общего пользования (12.0)</p>

Раздел 2

Сведения о местоположении границ объекта					
1. Система координат МСК-51					
2. Сведения о характерных точках границ объекта					
Обозначение характерных точек границ	Координаты, м		Метод определения координат характерной точки	Средняя квадратическая погрешность положения характерной точки (Mt), м	Описание обозначения точки на местности (при наличии)
	X	Y			
1	2	3	4	5	6
Терзона СК(1)					
1	553 569,46	1 452 409,61	Картометрический метод	25,00	—
2	553 571,79	1 452 387,68		25,00	
3	553 480,86	1 452 379,54		25,00	
4	553 473,23	1 452 383,65		25,00	
5	553 466,54	1 452 391,45		25,00	
6	553 442,36	1 452 435,36		25,00	
7	553 406,22	1 452 417,40		25,00	
8	553 397,98	1 452 388,40		25,00	
9	553 330,70	1 452 369,89		25,00	
10	553 352,81	1 452 244,26		25,00	
11	553 384,16	1 452 099,48		25,00	
12	553 427,69	1 452 113,49		25,00	
13	553 467,92	1 452 047,07		25,00	
14	553 438,11	1 452 024,16		25,00	
15	553 618,99	1 451 678,51		25,00	
16	553 815,34	1 451 724,85		25,00	
17	553 850,82	1 451 739,20		25,00	
18	554 017,96	1 451 806,79		25,00	
19	554 017,63	1 452 012,30		25,00	
20	554 010,28	1 452 436,59		25,00	
21	554 009,94	1 452 459,01		25,00	
1	553 569,46	1 452 409,61		25,00	
Терзона СК(2)					
22	554 450,10	1 452 610,78	Картометрический метод	25,00	—
23	554 438,50	1 452 539,72		25,00	
24	554 445,40	1 452 491,30		25,00	
25	554 468,56	1 452 328,70		25,00	
26	554 515,42	1 452 123,70		25,00	
27	554 610,94	1 452 004,31		25,00	
28	554 666,50	1 451 934,86		25,00	
29	554 702,47	1 451 959,48		25,00	
30	554 766,10	1 452 003,02		25,00	
31	554 798,70	1 452 025,34		25,00	
32	555 056,52	1 452 356,46		25,00	
33	555 075,50	1 452 380,84		25,00	
34	555 092,18	1 452 460,46		25,00	
35	555 094,86	1 452 609,64		25,00	
36	554 609,41	1 452 610,50		25,00	
22	554 450,10	1 452 610,78		25,00	
Терзона СК(3)					
37	553 143,50	1 452 705,82	Картометрический метод	25,00	—
38	552 984,91	1 452 921,82		25,00	
39	552 947,50	1 452 927,32		25,00	
40	552 925,11	1 452 930,61		25,00	
41	552 907,23	1 452 932,97		25,00	
42	552 776,42	1 452 950,25		25,00	

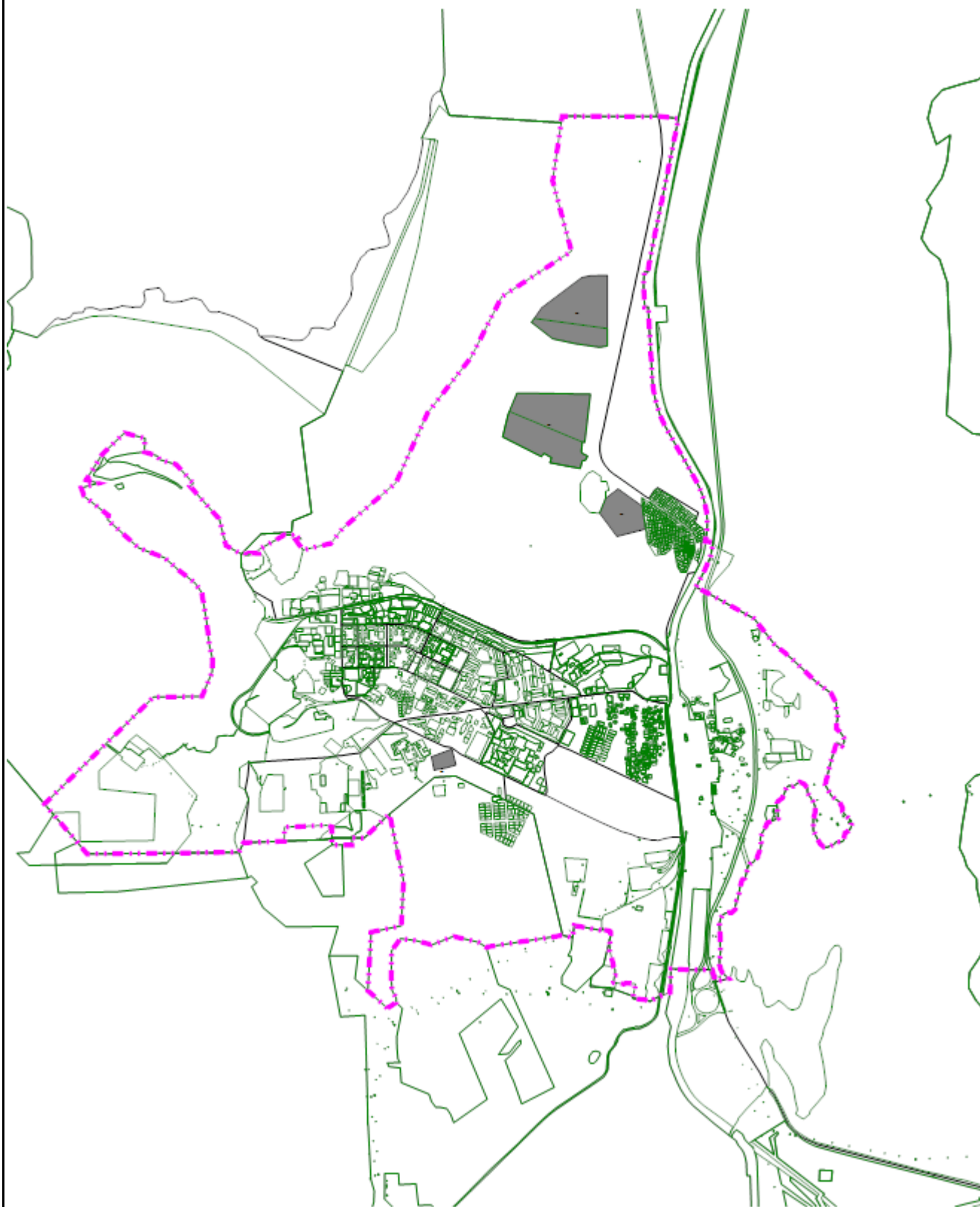
Раздел 2

Сведения о местоположении границ объекта					
1	2	3	4	5	6
43	552 707,36	1 452 694,64	Картометрический метод	25,00	—
44	552 921,11	1 452 539,96		25,00	
45	553 057,09	1 452 595,48		25,00	
37	553 143,50	1 452 705,82		25,00	
Терзона СК(4)					
46	550 694,02	1 451 046,40	Картометрический метод	25,00	—
47	550 764,26	1 451 225,02		25,00	
48	550 761,04	1 451 229,10		25,00	
49	550 618,16	1 451 264,40		25,00	
50	550 593,00	1 451 179,24		25,00	
51	550 572,60	1 451 070,10		25,00	
46	550 694,02	1 451 046,40		25,00	
3. Сведения о характерных точках части (частей) границы объекта					
1	2	3	4	5	6
—	—	—	—	—	—

1. Система координат МСК-51

Обозначение характерных точек границы	Существующие координаты, м		Измененные (уточненные) координаты, м		Метод определения координат характерной точки	Средняя квадратическа я погрешность положения характерной точки (Mt), м	Описание обозначения точки на местности (при наличии)
	X	Y	X	Y			
1	2	3	4	5	6	7	8
—	—	—	—	—	—	—	—
3. Сведения о характерных точках части (частей) границы объекта							
1	2	3	4	5	6	7	8
—	—	—	—	—	—	—	—

План границ объекта



Масштаб 1:50 000

Подпись _____ Дата « 27 » марта 20 23 г.

Место для оттиска печати (при наличии) лица, составившего описание местоположения границ объекта

Прохождение границы		Описание прохождения границы
от точки	до точки	
1	2	3
—	—	—

ОПИСАНИЕ МЕСТОПОЛОЖЕНИЯ ГРАНИЦ
Зона природного ландшафта (ПрТ)

(наименование объекта, местоположение границ которого описано (далее - объект))

Раздел 1

Сведения об объекте		
№ п/п	Характеристики объекта	Описание характеристик
1	2	3
1	Местоположение объекта	Мурманская область, г Оленегорск
2	Площадь объекта ± величина погрешности определения площади ($P \pm \Delta P$)	11 020 560 м² ± 25 м²
3	Иные характеристики объекта	<p>Вид объекта реестра границ: Территориальная зона</p> <p>Виды разрешенного использования земельных участков, расположенных в территориальной зоне:</p> <p>Основной вид разрешенного использования: Использование лесов (10.0)</p> <p>Вспомогательные виды: Отдых (рекреация) (5.0), Природно-познавательный туризм (5.2), Коммунальное обслуживание (3.1), Земельные участки (территории) общего пользования (12.0)</p> <p>Основной вид разрешенного использования: Заготовка древесины (10.1)</p> <p>Вспомогательные виды: Отдых (рекреация) (5.0), Природно-познавательный туризм (5.2), Коммунальное обслуживание (3.1), Земельные участки (территории) общего пользования (12.0)</p> <p>Основной вид разрешенного использования: Лесные плантации (10.2)</p> <p>Вспомогательные виды: Отдых (рекреация) (5.0), Природно-познавательный туризм (5.2), Коммунальное обслуживание (3.1), Земельные участки (территории) общего пользования (12.0)</p> <p>Основной вид разрешенного использования: Заготовка лесных ресурсов (10.3)</p> <p>Вспомогательные виды: Отдых (рекреация) (5.0), Природно-познавательный туризм (5.2), Коммунальное обслуживание (3.1), Земельные участки (территории) общего пользования (12.0)</p> <p>Основной вид разрешенного использования: Резервные леса (10.4)</p> <p>Вспомогательные виды: Отдых (рекреация) (5.0), Природно-познавательный туризм (5.2), Коммунальное обслуживание (3.1), Земельные участки (территории) общего пользования (12.0)</p> <p>Основной вид разрешенного использования: Проведение научных исследований (3.9.2)</p> <p>Вспомогательные виды: Отдых (рекреация) (5.0), Природно-познавательный туризм (5.2), Коммунальное обслуживание (3.1), Земельные участки (территории) общего пользования (12.0)</p> <p>Основной вид разрешенного использования: Проведение научных испытаний (3.9.3)</p> <p>Вспомогательные виды: Отдых (рекреация) (5.0), Природно-познавательный туризм (5.2), Коммунальное обслуживание (3.1), Земельные участки (территории) общего пользования (12.0)</p> <p>Основной вид разрешенного использования: Запас (12.3)</p> <p>Вспомогательные виды: Отдых (рекреация) (5.0), Природно-познавательный туризм (5.2), Коммунальное обслуживание (3.1), Земельные участки (территории) общего пользования (12.0)</p> <p>Условно разрешенный вид разрешенного использования: Охота и рыбалка (5.3)</p> <p>Вспомогательные виды: Отдых (рекреация) (5.0), Природно-познавательный туризм (5.2), Коммунальное обслуживание (3.1), Земельные участки (территории) общего пользования (12.0)</p>

Раздел 2

Сведения о местоположении границ объекта					
1. Система координат МСК-51					
2. Сведения о характерных точках границ объекта					
Обозначение характерных точек границ	Координаты, м		Метод определения координат характерной точки	Средняя квадратическая погрешность положения характерной точки (Mt), м	Описание обозначения точки на местности (при наличии)
	X	Y			
1	2	3	4	5	6
Терзона ПрТ(1)					
895530	549 815,20	1 447 360,19	Картометрический метод	25,00	—
895536	549 701,86	1 447 466,98		25,00	
895535	549 705,61	1 447 706,22		25,00	
895534	549 812,00	1 447 697,30		25,00	
897917	549 910,97	1 447 897,35		25,00	
897916	549 805,20	1 447 985,00		25,00	
897915	549 814,20	1 448 765,38		25,00	
898461	549 994,46	1 448 907,62		25,00	
898460	550 035,53	1 448 899,71		25,00	
898459	550 163,97	1 448 874,96		25,00	
898458	550 340,37	1 448 962,21		25,00	
898457	550 690,20	1 448 657,67		25,00	
898456	550 674,94	1 448 636,24		25,00	
898455	550 679,94	1 448 630,80		25,00	
898454	550 716,22	1 448 592,86		25,00	
898453	550 728,22	1 448 579,76		25,00	
898452	550 772,28	1 448 531,78		25,00	
898451	550 734,27	1 448 483,08		25,00	
898450	550 710,06	1 448 452,51		25,00	
898449	550 708,72	1 448 453,44		25,00	
898448	550 709,02	1 448 453,67		25,00	
898447	550 706,72	1 448 456,66		25,00	
898446	550 667,42	1 448 496,58		25,00	
898445	550 566,93	1 448 419,84		25,00	
898444	550 668,59	1 448 286,48		25,00	
898443	550 688,94	1 448 301,45		25,00	
898442	550 725,60	1 448 254,13		25,00	
898441	550 566,72	1 448 088,54		25,00	
898440	550 401,74	1 448 091,12		25,00	
898439	550 349,57	1 448 592,01		25,00	
898438	550 323,16	1 448 591,18		25,00	
898437	550 324,90	1 448 599,76		25,00	
898436	550 326,06	1 448 607,56		25,00	
898435	550 325,60	1 448 612,70		25,00	
898434	550 324,74	1 448 624,66		25,00	
898433	550 322,72	1 448 641,44		25,00	
898432	550 321,00	1 448 667,96		25,00	
898431	550 320,34	1 448 676,76		25,00	
898430	550 318,14	1 448 685,62		25,00	
898429	550 315,66	1 448 690,62		25,00	
898428	550 314,46	1 448 696,66		25,00	
898427	550 310,96	1 448 705,76		25,00	
898426	550 306,46	1 448 715,78		25,00	
898425	550 299,28	1 448 732,64		25,00	
898424	550 298,84	1 448 733,54		25,00	
898423	550 298,36	1 448 734,56		25,00	

Раздел 2

Сведения о местоположении границ объекта					
1	2	3	4	5	6
898422	550 297,88	1 448 735,54	Картометрический метод	25,00	—
898421	550 297,50	1 448 736,54		25,00	
898420	550 297,04	1 448 737,54		25,00	
898419	550 296,60	1 448 738,52		25,00	
898418	550 296,16	1 448 739,54		25,00	
898417	550 295,70	1 448 740,50		25,00	
898416	550 295,24	1 448 741,54		25,00	
898415	550 294,88	1 448 742,56		25,00	
898414	550 294,44	1 448 743,58		25,00	
898413	550 294,08	1 448 744,60		25,00	
898412	550 293,66	1 448 745,60		25,00	
898411	550 293,28	1 448 746,60		25,00	
898410	550 292,86	1 448 747,60		25,00	
898409	550 292,52	1 448 748,62		25,00	
898408	550 292,12	1 448 749,64		25,00	
898407	550 291,76	1 448 750,64		25,00	
898406	550 291,38	1 448 751,66		25,00	
898405	550 290,98	1 448 752,64		25,00	
898404	550 290,62	1 448 753,68		25,00	
898403	550 290,24	1 448 754,72		25,00	
898402	550 289,92	1 448 755,76		25,00	
898401	550 289,56	1 448 756,76		25,00	
898400	550 289,20	1 448 757,80		25,00	
898399	550 288,80	1 448 758,88		25,00	
898398	550 288,50	1 448 759,88		25,00	
898397	550 288,16	1 448 760,96		25,00	
898396	550 287,86	1 448 762,00		25,00	
898395	550 287,56	1 448 762,84		25,00	
898394	550 287,26	1 448 763,74		25,00	
898393	550 286,94	1 448 764,60		25,00	
898392	550 286,68	1 448 765,50		25,00	
898391	550 286,34	1 448 766,32		25,00	
898390	550 286,04	1 448 767,16		25,00	
898389	550 285,72	1 448 768,00		25,00	
898388	550 285,34	1 448 768,84		25,00	
898387	550 285,00	1 448 769,64		25,00	
898386	550 284,58	1 448 770,54		25,00	
898385	550 284,26	1 448 771,34		25,00	
898384	550 283,88	1 448 772,26		25,00	
898383	550 283,46	1 448 773,04		25,00	
898382	550 283,06	1 448 773,86		25,00	
898381	550 282,64	1 448 774,70		25,00	
898380	550 282,24	1 448 775,56		25,00	
898379	550 281,80	1 448 776,34		25,00	
898378	550 281,42	1 448 777,10		25,00	
898377	550 280,98	1 448 777,90		25,00	
898376	550 280,54	1 448 778,70		25,00	
898375	550 280,08	1 448 779,46		25,00	
898374	550 279,62	1 448 780,24		25,00	
898373	550 279,14	1 448 781,04		25,00	
898372	550 278,64	1 448 781,82		25,00	
898371	550 278,20	1 448 782,68		25,00	
898370	550 277,70	1 448 783,42		25,00	
898369	550 277,22	1 448 784,24		25,00	
898368	550 276,72	1 448 785,02		25,00	

Раздел 2

Сведения о местоположении границ объекта					
1	2	3	4	5	6
898367	550 276,20	1 448 785,80	Картометрический метод	25,00	—
898366	550 275,84	1 448 786,30		25,00	
898365	550 275,50	1 448 786,84		25,00	
898364	550 275,08	1 448 787,36		25,00	
898363	550 274,68	1 448 787,84		25,00	
898362	550 274,28	1 448 788,34		25,00	
898361	550 273,84	1 448 788,84		25,00	
898360	550 273,40	1 448 789,28		25,00	
898359	550 272,92	1 448 789,76		25,00	
898358	550 272,50	1 448 790,26		25,00	
898357	550 272,00	1 448 790,74		25,00	
898356	550 271,52	1 448 791,16		25,00	
898355	550 271,02	1 448 791,62		25,00	
898354	550 270,52	1 448 792,04		25,00	
898353	550 270,00	1 448 792,40		25,00	
898352	550 269,48	1 448 792,84		25,00	
898351	550 268,94	1 448 793,22		25,00	
898350	550 268,40	1 448 793,62		25,00	
898349	550 267,84	1 448 794,00		25,00	
898348	550 267,30	1 448 794,34		25,00	
898347	550 266,76	1 448 794,68		25,00	
898346	550 266,20	1 448 794,98		25,00	
898345	550 265,62	1 448 795,34		25,00	
898344	550 265,06	1 448 795,64		25,00	
898343	550 264,52	1 448 795,90		25,00	
898342	550 263,90	1 448 796,20		25,00	
898341	550 263,28	1 448 796,46		25,00	
898340	550 262,68	1 448 796,70		25,00	
898339	550 262,04	1 448 796,94		25,00	
898338	550 261,46	1 448 797,16		25,00	
898337	550 260,38	1 448 797,56		25,00	
898336	550 259,32	1 448 797,96		25,00	
898335	550 258,20	1 448 798,24		25,00	
898334	550 257,08	1 448 798,56		25,00	
898333	550 255,98	1 448 798,88		25,00	
898332	550 254,88	1 448 799,14		25,00	
898331	550 253,82	1 448 799,42		25,00	
898330	550 252,70	1 448 799,68		25,00	
898329	550 251,58	1 448 799,88		25,00	
898328	550 250,48	1 448 800,02		25,00	
898327	550 249,30	1 448 800,22		25,00	
898326	550 248,22	1 448 800,36		25,00	
898325	550 247,08	1 448 800,48		25,00	
898324	550 245,96	1 448 800,56		25,00	
898323	550 244,80	1 448 800,64		25,00	
898322	550 243,66	1 448 800,70		25,00	
898321	550 242,52	1 448 800,74		25,00	
898320	550 241,34	1 448 800,78		25,00	
898319	550 240,18	1 448 800,76		25,00	
898318	550 239,04	1 448 800,72		25,00	
898317	550 237,90	1 448 800,70		25,00	
898316	550 236,72	1 448 800,66		25,00	
898315	550 235,58	1 448 800,58		25,00	
898314	550 234,48	1 448 800,46		25,00	
898313	550 233,34	1 448 800,32		25,00	

Раздел 2

Сведения о местоположении границ объекта					
1	2	3	4	5	6
898312	550 232,22	1 448 800,18	Картометрический метод	25,00	—
898311	550 231,08	1 448 800,00		25,00	
898310	550 229,96	1 448 799,86		25,00	
898309	550 228,84	1 448 799,62		25,00	
898308	550 227,74	1 448 799,32		25,00	
898307	550 226,68	1 448 799,12		25,00	
898306	550 225,60	1 448 798,78		25,00	
898305	550 224,56	1 448 798,40		25,00	
898304	550 223,50	1 448 798,00		25,00	
898303	550 222,48	1 448 797,58		25,00	
898302	550 221,46	1 448 797,08		25,00	
898301	550 220,46	1 448 796,58		25,00	
898300	550 219,46	1 448 796,08		25,00	
898299	550 218,50	1 448 795,52		25,00	
898298	550 217,58	1 448 794,90		25,00	
898297	550 216,62	1 448 794,30		25,00	
898296	550 215,74	1 448 793,60		25,00	
898295	550 214,82	1 448 792,92		25,00	
898294	550 213,98	1 448 792,18		25,00	
898293	550 213,10	1 448 791,46		25,00	
898292	550 212,30	1 448 790,66		25,00	
898291	550 211,52	1 448 789,82		25,00	
898290	550 210,74	1 448 789,02		25,00	
898289	550 210,00	1 448 788,12		25,00	
898288	550 209,32	1 448 787,24		25,00	
898287	550 208,68	1 448 786,34		25,00	
898286	550 208,04	1 448 785,44		25,00	
898285	550 207,48	1 448 784,48		25,00	
898284	550 206,90	1 448 783,48		25,00	
898283	550 206,34	1 448 782,46		25,00	
898282	550 205,86	1 448 781,40		25,00	
898281	550 205,42	1 448 780,34		25,00	
898280	550 205,00	1 448 779,36		25,00	
898279	550 204,78	1 448 778,68		25,00	
898278	550 204,46	1 448 777,98		25,00	
898277	550 204,20	1 448 777,32		25,00	
898276	550 203,94	1 448 776,62		25,00	
898275	550 203,70	1 448 776,02		25,00	
898274	550 203,46	1 448 775,28		25,00	
898273	550 203,20	1 448 774,62		25,00	
898272	550 202,98	1 448 773,90		25,00	
898271	550 202,74	1 448 773,22		25,00	
898270	550 202,52	1 448 772,58		25,00	
898269	550 202,24	1 448 771,84		25,00	
898268	550 201,98	1 448 771,18		25,00	
898267	550 201,76	1 448 770,48		25,00	
898266	550 201,52	1 448 769,74		25,00	
898265	550 201,34	1 448 769,04		25,00	
898264	550 201,10	1 448 768,40		25,00	
898263	550 200,88	1 448 767,68		25,00	
898262	550 200,66	1 448 767,00		25,00	
898261	550 200,40	1 448 766,30		25,00	
898260	550 200,20	1 448 765,64		25,00	
898259	550 199,94	1 448 764,92		25,00	
898258	550 199,74	1 448 764,22		25,00	

Раздел 2

Сведения о местоположении границ объекта					
1	2	3	4	5	6
898257	550 199,54	1 448 763,52	Картометрический метод	25,00	—
898256	550 199,34	1 448 762,82		25,00	
898255	550 199,10	1 448 762,10		25,00	
898254	550 198,90	1 448 761,36		25,00	
898253	550 198,72	1 448 760,66		25,00	
898252	550 198,50	1 448 759,98		25,00	
898251	550 198,28	1 448 759,30		25,00	
898250	550 197,98	1 448 758,12		25,00	
898249	550 197,70	1 448 757,02		25,00	
898248	550 197,46	1 448 755,92		25,00	
898247	550 197,18	1 448 754,74		25,00	
898246	550 196,94	1 448 753,64		25,00	
898245	550 196,72	1 448 752,54		25,00	
898244	550 196,54	1 448 751,44		25,00	
898243	550 196,38	1 448 750,30		25,00	
898242	550 196,26	1 448 749,16		25,00	
898241	550 196,08	1 448 748,04		25,00	
898240	550 196,00	1 448 746,88		25,00	
898239	550 195,92	1 448 745,74		25,00	
898238	550 195,84	1 448 744,62		25,00	
898237	550 195,78	1 448 743,46		25,00	
898236	550 195,74	1 448 742,34		25,00	
898235	550 195,72	1 448 741,12		25,00	
898234	550 195,76	1 448 739,96		25,00	
898233	550 195,78	1 448 738,84		25,00	
898232	550 195,84	1 448 737,70		25,00	
898231	550 195,88	1 448 736,56		25,00	
898230	550 195,98	1 448 735,40		25,00	
898229	550 196,10	1 448 734,24		25,00	
898228	550 196,22	1 448 733,12		25,00	
898227	550 196,34	1 448 732,00		25,00	
898226	550 196,54	1 448 730,92		25,00	
898225	550 196,72	1 448 729,82		25,00	
898224	550 196,94	1 448 728,70		25,00	
898223	550 197,16	1 448 727,54		25,00	
898222	550 197,42	1 448 726,40		25,00	
898221	550 197,60	1 448 725,60		25,00	
898220	550 197,72	1 448 724,84		25,00	
898219	550 197,90	1 448 724,10		25,00	
898218	550 198,10	1 448 723,38		25,00	
898217	550 198,28	1 448 722,66		25,00	
898216	550 198,46	1 448 721,96		25,00	
898215	550 198,68	1 448 721,20		25,00	
898214	550 198,86	1 448 720,48		25,00	
898213	550 199,08	1 448 719,82		25,00	
898212	550 199,26	1 448 719,12		25,00	
898211	550 199,46	1 448 718,42		25,00	
898210	550 199,68	1 448 717,74		25,00	
898209	550 199,90	1 448 716,96		25,00	
898208	550 200,10	1 448 716,26		25,00	
898207	550 200,34	1 448 715,56		25,00	
898206	550 200,60	1 448 714,84		25,00	
898205	550 200,86	1 448 714,14		25,00	
898204	550 201,04	1 448 713,40		25,00	
898203	550 201,28	1 448 712,70		25,00	

Раздел 2

Сведения о местоположении границ объекта					
1	2	3	4	5	6
898202	550 201,50	1 448 712,00	Картометрический метод	25,00	—
898201	550 201,74	1 448 711,26		25,00	
898200	550 201,98	1 448 710,52		25,00	
898199	550 202,24	1 448 709,78		25,00	
898198	550 202,50	1 448 709,06		25,00	
898197	550 202,78	1 448 708,36		25,00	
898196	550 203,04	1 448 707,64		25,00	
898195	550 203,28	1 448 706,96		25,00	
898194	550 203,56	1 448 706,30		25,00	
898193	550 203,84	1 448 705,58		25,00	
898192	550 204,10	1 448 704,96		25,00	
898191	550 204,38	1 448 704,34		25,00	
898190	550 204,64	1 448 703,70		25,00	
898189	550 204,94	1 448 703,18		25,00	
898188	550 205,24	1 448 702,58		25,00	
898187	550 205,54	1 448 702,00		25,00	
898186	550 205,82	1 448 701,38		25,00	
898185	550 206,14	1 448 700,72		25,00	
898184	550 206,48	1 448 700,10		25,00	
898183	550 206,84	1 448 699,54		25,00	
898182	550 207,18	1 448 698,92		25,00	
898181	550 207,56	1 448 698,36		25,00	
898180	550 207,90	1 448 697,78		25,00	
898179	550 208,26	1 448 697,20		25,00	
898178	550 208,66	1 448 696,66		25,00	
898177	550 209,06	1 448 696,10		25,00	
898176	550 209,44	1 448 695,56		25,00	
898175	550 209,88	1 448 695,02		25,00	
898174	550 210,28	1 448 694,44		25,00	
898173	550 210,70	1 448 693,90		25,00	
898172	550 211,14	1 448 693,40		25,00	
898171	550 211,56	1 448 692,86		25,00	
898170	550 212,00	1 448 692,34		25,00	
898169	550 212,48	1 448 691,80		25,00	
898168	550 212,94	1 448 691,32		25,00	
898167	550 213,44	1 448 690,84		25,00	
898166	550 213,94	1 448 690,30		25,00	
898165	550 214,40	1 448 689,84		25,00	
898164	550 214,88	1 448 689,36		25,00	
898163	550 215,14	1 448 689,12		25,00	
898162	550 215,44	1 448 688,82		25,00	
898161	550 215,70	1 448 688,54		25,00	
898160	550 215,98	1 448 688,28		25,00	
898159	550 216,28	1 448 688,00		25,00	
898158	550 216,54	1 448 687,74		25,00	
898157	550 216,80	1 448 687,44		25,00	
898156	550 217,06	1 448 687,14		25,00	
898155	550 217,32	1 448 686,88		25,00	
898154	550 217,58	1 448 686,60		25,00	
898153	550 217,76	1 448 686,30		25,00	
898152	550 218,02	1 448 686,02		25,00	
898151	550 218,28	1 448 685,72		25,00	
898150	550 218,54	1 448 685,42		25,00	
898149	550 218,78	1 448 685,12		25,00	
898148	550 219,00	1 448 684,84		25,00	

Раздел 2

Сведения о местоположении границ объекта					
1	2	3	4	5	6
898147	550 219,24	1 448 684,54	Картометрический метод	25,00	—
898146	550 219,44	1 448 684,20		25,00	
898145	550 219,68	1 448 683,86		25,00	
898144	550 219,92	1 448 683,58		25,00	
898143	550 220,14	1 448 683,24		25,00	
898142	550 220,36	1 448 682,98		25,00	
898141	550 220,60	1 448 682,66		25,00	
898140	550 220,82	1 448 682,34		25,00	
898139	550 221,02	1 448 682,02		25,00	
898138	550 221,24	1 448 681,66		25,00	
898137	550 221,44	1 448 681,38		25,00	
898136	550 221,64	1 448 681,04		25,00	
898135	550 221,84	1 448 680,66		25,00	
898134	550 222,08	1 448 680,20		25,00	
898133	550 222,36	1 448 679,82		25,00	
898132	550 222,62	1 448 679,40		25,00	
898131	550 222,88	1 448 678,94		25,00	
898130	550 223,10	1 448 678,50		25,00	
898129	550 223,34	1 448 678,08		25,00	
898128	550 223,60	1 448 677,68		25,00	
898127	550 223,88	1 448 677,24		25,00	
898126	550 224,14	1 448 676,84		25,00	
898125	550 224,40	1 448 676,42		25,00	
898124	550 224,68	1 448 676,00		25,00	
898123	550 224,92	1 448 675,60		25,00	
898122	550 225,16	1 448 675,14		25,00	
898121	550 225,38	1 448 674,70		25,00	
898120	550 225,64	1 448 674,30		25,00	
898119	550 225,96	1 448 673,90		25,00	
898118	550 226,22	1 448 673,52		25,00	
898117	550 226,46	1 448 673,10		25,00	
898116	550 226,72	1 448 672,68		25,00	
898115	550 227,00	1 448 672,28		25,00	
898114	550 227,26	1 448 671,90		25,00	
898113	550 227,54	1 448 671,44		25,00	
898112	550 227,80	1 448 671,04		25,00	
898111	550 228,08	1 448 670,58		25,00	
898110	550 228,36	1 448 670,20		25,00	
898109	550 228,62	1 448 669,80		25,00	
898108	550 228,88	1 448 669,38		25,00	
898107	550 229,18	1 448 669,00		25,00	
898106	550 229,44	1 448 668,62		25,00	
898105	550 229,92	1 448 667,88		25,00	
898104	550 230,40	1 448 667,16		25,00	
898103	550 230,84	1 448 666,46		25,00	
898102	550 231,34	1 448 665,70		25,00	
898101	550 231,82	1 448 664,96		25,00	
898100	550 232,26	1 448 664,26		25,00	
898099	550 232,72	1 448 663,56		25,00	
898098	550 233,14	1 448 662,82		25,00	
898097	550 233,62	1 448 662,12		25,00	
898096	550 234,08	1 448 661,40		25,00	
898095	550 234,50	1 448 660,66		25,00	
898094	550 234,94	1 448 659,88		25,00	
898093	550 235,38	1 448 659,20		25,00	

Раздел 2

Сведения о местоположении границ объекта					
1	2	3	4	5	6
898092	550 235,84	1 448 658,46	Картометрический метод	25,00	—
898091	550 236,26	1 448 657,80		25,00	
898090	550 236,76	1 448 657,04		25,00	
898089	550 237,22	1 448 656,26		25,00	
898088	550 237,64	1 448 655,54		25,00	
898087	550 238,04	1 448 654,82		25,00	
898086	550 238,46	1 448 654,04		25,00	
898085	550 238,90	1 448 653,34		25,00	
898084	550 239,38	1 448 652,58		25,00	
898083	550 239,78	1 448 651,86		25,00	
898082	550 240,20	1 448 651,10		25,00	
898081	550 240,64	1 448 650,30		25,00	
898080	550 241,04	1 448 649,54		25,00	
898079	550 241,44	1 448 648,80		25,00	
898078	550 241,86	1 448 648,08		25,00	
898077	550 242,30	1 448 647,34		25,00	
898076	550 242,52	1 448 646,98		25,00	
898075	550 242,72	1 448 646,62		25,00	
898074	550 242,92	1 448 646,24		25,00	
898073	550 243,14	1 448 645,88		25,00	
898072	550 243,38	1 448 645,50		25,00	
898071	550 243,62	1 448 645,14		25,00	
898070	550 243,88	1 448 644,80		25,00	
898069	550 244,14	1 448 644,46		25,00	
898068	550 244,38	1 448 644,10		25,00	
898067	550 244,64	1 448 643,76		25,00	
898066	550 244,82	1 448 643,42		25,00	
898065	550 245,06	1 448 643,06		25,00	
898064	550 245,34	1 448 642,72		25,00	
898063	550 245,60	1 448 642,34		25,00	
898062	550 245,90	1 448 642,00		25,00	
898061	550 246,16	1 448 641,68		25,00	
898060	550 246,46	1 448 641,36		25,00	
898059	550 246,74	1 448 641,02		25,00	
898058	550 247,04	1 448 640,74		25,00	
898057	550 247,26	1 448 640,40		25,00	
898056	550 247,56	1 448 640,10		25,00	
898055	550 247,90	1 448 639,72		25,00	
898054	550 248,20	1 448 639,38		25,00	
898053	550 248,46	1 448 639,06		25,00	
898052	550 248,78	1 448 638,76		25,00	
898051	550 249,08	1 448 638,48		25,00	
898050	550 249,36	1 448 638,18		25,00	
898049	550 249,66	1 448 637,88		25,00	
898048	550 249,98	1 448 637,60		25,00	
898047	550 250,28	1 448 637,34		25,00	
898046	550 250,60	1 448 637,08		25,00	
898045	550 250,90	1 448 636,80		25,00	
898044	550 251,22	1 448 636,52		25,00	
898043	550 251,54	1 448 636,22		25,00	
898042	550 251,86	1 448 635,98		25,00	
898041	550 252,20	1 448 635,72		25,00	
898040	550 252,52	1 448 635,42		25,00	
898039	550 252,86	1 448 635,18		25,00	
898038	550 253,18	1 448 634,90		25,00	

Раздел 2

Сведения о местоположении границ объекта					
1	2	3	4	5	6
898037	550 253,52	1 448 634,64	Картометрический метод	25,00	—
898036	550 253,80	1 448 634,42		25,00	
898035	550 254,14	1 448 634,14		25,00	
898034	550 254,44	1 448 633,92		25,00	
898033	550 254,74	1 448 633,66		25,00	
898032	550 255,08	1 448 633,42		25,00	
898031	550 255,42	1 448 633,20		25,00	
898030	550 255,76	1 448 632,96		25,00	
898029	550 256,10	1 448 632,72		25,00	
898028	550 256,46	1 448 632,50		25,00	
898027	550 256,82	1 448 632,26		25,00	
898026	550 257,16	1 448 632,04		25,00	
898025	550 257,50	1 448 631,86		25,00	
898024	550 257,84	1 448 631,66		25,00	
898023	550 258,20	1 448 631,44		25,00	
898022	550 258,56	1 448 631,26		25,00	
898021	550 258,92	1 448 631,06		25,00	
898020	550 259,26	1 448 630,84		25,00	
898019	550 259,62	1 448 630,62		25,00	
898018	550 259,92	1 448 630,46		25,00	
898017	550 260,20	1 448 630,28		25,00	
898016	550 260,48	1 448 630,08		25,00	
898015	550 260,74	1 448 629,82		25,00	
898014	550 261,02	1 448 629,58		25,00	
898013	550 261,26	1 448 629,34		25,00	
898012	550 261,48	1 448 629,08		25,00	
898011	550 261,66	1 448 628,74		25,00	
898010	550 261,80	1 448 628,46		25,00	
898009	550 262,00	1 448 628,10		25,00	
898008	550 262,16	1 448 627,82		25,00	
898007	550 262,30	1 448 627,56		25,00	
898006	550 262,44	1 448 627,26		25,00	
898005	550 262,56	1 448 626,96		25,00	
898004	550 262,60	1 448 626,62		25,00	
898003	550 262,68	1 448 626,32		25,00	
898002	550 262,70	1 448 625,90		25,00	
898001	550 262,74	1 448 625,58		25,00	
898000	550 262,74	1 448 625,20		25,00	
897999	550 262,72	1 448 624,86		25,00	
897998	550 262,70	1 448 624,52		25,00	
897997	550 262,64	1 448 624,20		25,00	
897996	550 262,58	1 448 623,88		25,00	
897995	550 262,48	1 448 623,52		25,00	
897994	550 262,36	1 448 623,20		25,00	
897993	550 262,24	1 448 622,90		25,00	
897992	550 262,08	1 448 622,58		25,00	
897991	550 261,92	1 448 622,30		25,00	
897990	550 261,74	1 448 621,96		25,00	
897989	550 261,56	1 448 621,70		25,00	
897988	550 261,40	1 448 621,40		25,00	
897987	550 261,22	1 448 621,10		25,00	
897986	550 261,06	1 448 620,82		25,00	
897985	550 260,90	1 448 620,50		25,00	
897984	550 260,70	1 448 620,24		25,00	
897983	550 260,52	1 448 619,94		25,00	

Раздел 2

Сведения о местоположении границ объекта					
1	2	3	4	5	6
897982	550 260,36	1 448 619,60	Картометрический метод	25,00	—
897981	550 260,22	1 448 619,26		25,00	
897980	550 260,08	1 448 618,92		25,00	
897979	550 259,96	1 448 618,60		25,00	
897978	550 259,84	1 448 618,28		25,00	
897977	550 259,72	1 448 617,96		25,00	
897976	550 259,62	1 448 617,62		25,00	
897975	550 259,48	1 448 617,28		25,00	
897974	550 259,36	1 448 616,96		25,00	
897973	550 259,28	1 448 616,64		25,00	
897972	550 259,20	1 448 616,28		25,00	
897971	550 259,12	1 448 615,94		25,00	
897970	550 259,04	1 448 615,66		25,00	
897969	550 258,98	1 448 615,32		25,00	
897968	550 258,88	1 448 614,98		25,00	
897967	550 258,84	1 448 614,66		25,00	
897966	550 258,76	1 448 614,32		25,00	
897965	550 258,72	1 448 613,98		25,00	
897964	550 258,68	1 448 613,66		25,00	
897963	550 258,66	1 448 613,32		25,00	
897962	550 258,62	1 448 612,98		25,00	
897961	550 258,60	1 448 612,66		25,00	
897960	550 258,58	1 448 612,12		25,00	
897959	550 258,56	1 448 611,60		25,00	
897958	550 258,52	1 448 611,08		25,00	
897957	550 258,50	1 448 610,56		25,00	
897956	550 258,50	1 448 610,06		25,00	
897955	550 258,48	1 448 609,52		25,00	
897954	550 258,48	1 448 608,96		25,00	
897953	550 258,44	1 448 608,42		25,00	
897952	550 258,42	1 448 607,84		25,00	
897951	550 258,42	1 448 607,30		25,00	
897950	550 258,42	1 448 606,76		25,00	
897949	550 258,42	1 448 606,24		25,00	
897948	550 258,40	1 448 605,68		25,00	
897947	550 258,40	1 448 605,08		25,00	
897946	550 258,40	1 448 604,56		25,00	
897945	550 258,42	1 448 604,04		25,00	
897944	550 258,40	1 448 603,50		25,00	
897943	550 258,40	1 448 602,98		25,00	
897942	550 258,42	1 448 602,46		25,00	
897941	550 258,46	1 448 601,90		25,00	
897940	550 258,48	1 448 601,34		25,00	
897939	550 258,52	1 448 600,80		25,00	
897938	550 258,54	1 448 600,28		25,00	
897937	550 258,58	1 448 599,70		25,00	
897936	550 258,60	1 448 599,14		25,00	
897935	550 258,64	1 448 598,56		25,00	
897934	550 258,68	1 448 598,04		25,00	
897933	550 258,74	1 448 597,52		25,00	
897932	550 258,74	1 448 597,00		25,00	
897931	550 258,80	1 448 596,12		25,00	
897930	550 258,90	1 448 595,28		25,00	
897929	550 258,98	1 448 594,38		25,00	
897928	550 259,08	1 448 593,52		25,00	

Раздел 2

Сведения о местоположении границ объекта					
1	2	3	4	5	6
897927	550 259,20	1 448 592,60	Картометрический метод	25,00	—
897926	550 259,32	1 448 591,74		25,00	
897925	550 259,44	1 448 590,88		25,00	
897924	550 259,62	1 448 590,00		25,00	
897923	550 259,80	1 448 589,18		25,00	
897922	549 929,30	1 448 578,59		25,00	
897921	549 918,96	1 447 918,66		25,00	
897920	550 188,94	1 447 914,42		25,00	
897919	550 185,49	1 447 694,45		25,00	
897918	550 168,45	1 447 683,92		25,00	
895531	549 821,93	1 447 470,10		25,00	
895530	549 815,20	1 447 360,19		25,00	
Терзона ПрТ(2)					
895523	556 550,50	1 452 277,86	Картометрический метод	25,00	—
895524	556 550,10	1 452 339,58		25,00	
895525	556 460,02	1 452 311,64		25,00	
895526	556 448,48	1 452 307,56		25,00	
895527	556 437,38	1 452 283,28		25,00	
895528	556 441,44	1 452 267,36		25,00	
895529	556 462,64	1 452 265,62		25,00	
895523	556 550,50	1 452 277,86		25,00	
Терзона ПрТ(3)					
895537	552 624,73	1 451 932,57	Картометрический метод	25,00	—
895538	552 617,99	1 451 932,64		25,00	
895539	552 617,87	1 451 924,55		25,00	
895540	552 624,61	1 451 924,37		25,00	
895537	552 624,73	1 451 932,57		25,00	
Терзона ПрТ(4)					
895541	552 313,15	1 450 693,35	Картометрический метод	25,00	—
896051	552 318,00	1 450 694,94		25,00	
896050	552 332,42	1 450 672,03		25,00	
896049	552 339,57	1 450 676,77		25,00	
896048	552 345,91	1 450 667,19		25,00	
896047	552 353,23	1 450 671,91		25,00	
896046	552 364,62	1 450 679,25		25,00	
896045	552 367,26	1 450 681,44		25,00	
896044	552 369,08	1 450 684,02		25,00	
896043	552 369,55	1 450 687,12		25,00	
896042	552 351,91	1 450 714,59		25,00	
896041	552 366,90	1 450 739,89		25,00	
896040	552 368,88	1 450 743,50		25,00	
896039	552 373,70	1 450 775,90		25,00	
896038	552 378,76	1 450 812,66		25,00	
896037	552 303,99	1 450 910,98		25,00	
896036	552 287,72	1 450 931,39		25,00	
896035	552 266,49	1 450 956,80		25,00	
896034	552 242,61	1 450 984,58		25,00	
896033	552 218,11	1 451 012,19		25,00	
896032	552 201,40	1 451 031,19		25,00	
896031	552 183,56	1 451 050,69		25,00	
896030	552 171,00	1 451 065,28		25,00	
896029	552 159,64	1 451 077,20		25,00	
896028	552 135,61	1 451 063,62		25,00	
896027	552 127,04	1 451 057,33		25,00	
896026	552 140,26	1 451 007,97		25,00	

Раздел 2

Сведения о местоположении границ объекта					
1	2	3	4	5	6
896025	552 151,61	1 450 972,33	Картометрический метод	25,00	—
896024	552 148,10	1 450 969,72		25,00	
896023	552 142,54	1 450 977,91		25,00	
896022	552 124,57	1 451 009,06		25,00	
896021	552 108,50	1 451 043,23		25,00	
896020	552 115,35	1 451 049,52		25,00	
896019	552 083,69	1 451 111,18		25,00	
896018	552 073,49	1 451 116,45		25,00	
896017	552 056,93	1 451 151,19		25,00	
896016	551 858,51	1 451 567,38		25,00	
896015	551 829,43	1 451 616,96		25,00	
896014	551 808,14	1 451 659,65		25,00	
896013	551 776,68	1 451 726,09		25,00	
896012	551 755,23	1 451 779,08		25,00	
896011	551 742,29	1 451 821,11		25,00	
896010	551 736,76	1 451 876,49		25,00	
896009	551 736,29	1 451 944,16		25,00	
896008	551 765,62	1 452 155,63		25,00	
896007	551 779,45	1 452 255,31		25,00	
896006	551 781,49	1 452 286,07		25,00	
896005	551 848,82	1 452 783,62		25,00	
896004	551 848,95	1 452 832,79		25,00	
896003	551 837,88	1 452 897,78		25,00	
896002	551 826,07	1 452 937,93		25,00	
896001	551 799,78	1 452 995,43		25,00	
896000	551 770,64	1 453 043,90		25,00	
895999	551 708,06	1 453 109,25		25,00	
895998	551 682,36	1 453 129,02		25,00	
895997	551 680,30	1 453 130,60		25,00	
895996	551 655,77	1 453 149,08		25,00	
895995	551 656,49	1 453 160,43		25,00	
895994	551 716,95	1 453 151,22		25,00	
895993	551 772,92	1 453 141,21		25,00	
895992	551 778,57	1 453 117,25		25,00	
895991	551 821,62	1 453 114,68		25,00	
895990	551 843,16	1 453 114,40		25,00	
895989	551 875,72	1 453 120,54		25,00	
895988	551 996,50	1 453 160,92		25,00	
895987	551 999,10	1 453 157,30		25,00	
895986	552 001,02	1 453 153,26		25,00	
895985	552 006,08	1 453 146,66		25,00	
895984	552 009,66	1 453 141,88		25,00	
895983	552 014,52	1 453 135,16		25,00	
895982	552 025,66	1 453 131,04		25,00	
895981	552 034,96	1 453 132,84		25,00	
895980	552 049,62	1 453 143,22		25,00	
895979	552 061,08	1 453 153,02		25,00	
895978	552 069,60	1 453 152,16		25,00	
895977	552 071,48	1 453 144,16		25,00	
895976	552 076,06	1 453 142,18		25,00	
895975	552 077,30	1 453 137,60		25,00	
895974	552 087,46	1 453 134,44		25,00	
895973	552 095,82	1 453 134,34		25,00	
895972	552 102,58	1 453 136,38		25,00	
895971	552 110,56	1 453 142,98		25,00	

Раздел 2

Сведения о местоположении границ объекта					
1	2	3	4	5	6
895970	552 114,80	1 453 147,16	Картометрический метод	25,00	—
895969	552 116,54	1 453 155,94		25,00	
895968	552 117,68	1 453 165,34		25,00	
895967	552 118,84	1 453 172,72		25,00	
895966	552 118,96	1 453 179,58		25,00	
780761	552 118,58	1 453 187,54		25,00	
895964	552 137,94	1 453 194,42		25,00	
895963	552 191,74	1 453 219,72		25,00	
895962	552 180,52	1 453 233,89		25,00	
895961	552 275,26	1 453 266,85		25,00	
895960	552 319,43	1 453 282,21		25,00	
895959	552 320,22	1 453 281,92		25,00	
895958	552 322,44	1 453 276,10		25,00	
895957	552 333,66	1 453 271,44		25,00	
895956	552 348,28	1 453 266,76		25,00	
895955	552 360,80	1 453 265,42		25,00	
895954	552 369,92	1 453 265,24		25,00	
895953	552 379,03	1 453 261,39		25,00	
895952	552 383,05	1 453 259,78		25,00	
895951	552 393,32	1 453 243,24		25,00	
895950	552 397,66	1 453 230,68		25,00	
895949	552 408,68	1 453 222,48		25,00	
895948	552 416,80	1 453 221,72		25,00	
895947	552 425,06	1 453 224,06		25,00	
895946	552 431,98	1 453 223,98		25,00	
895945	552 443,96	1 453 224,44		25,00	
895944	552 450,96	1 453 224,34		25,00	
895943	552 462,86	1 453 219,70		25,00	
895942	552 475,44	1 453 217,60		25,00	
895941	552 488,00	1 453 216,76		25,00	
895940	552 499,40	1 453 213,44		25,00	
895939	552 515,08	1 453 207,52		25,00	
895938	552 530,80	1 453 201,52		25,00	
895937	552 536,50	1 453 199,58		25,00	
895936	552 555,28	1 453 197,40		25,00	
895935	552 562,28	1 453 195,34		25,00	
895934	552 566,52	1 453 190,18		25,00	
895933	552 567,60	1 453 182,06		25,00	
895932	552 549,66	1 453 162,08		25,00	
895931	552 549,04	1 453 160,40		25,00	
895930	552 549,52	1 453 159,66		25,00	
895929	552 554,04	1 453 152,32		25,00	
895928	552 557,74	1 453 149,54		25,00	
895927	552 552,28	1 453 131,81		25,00	
895926	552 551,20	1 453 126,10		25,00	
895925	552 545,39	1 453 095,29		25,00	
895924	552 533,59	1 453 037,02		25,00	
895923	552 654,21	1 452 966,38		25,00	
895922	552 686,56	1 452 962,11		25,00	
895921	552 713,41	1 452 958,57		25,00	
895920	552 776,42	1 452 950,25		25,00	
895919	552 707,36	1 452 694,64		25,00	
895918	552 921,11	1 452 539,96		25,00	
895917	552 928,96	1 452 451,57		25,00	
895916	553 023,11	1 452 370,20		25,00	

Раздел 2

Сведения о местоположении границ объекта					
1	2	3	4	5	6
895915	553 189,53	1 452 369,82	Картометрический метод	25,00	—
895914	553 283,72	1 452 432,70		25,00	
895913	553 306,67	1 452 481,16		25,00	
895912	553 256,76	1 452 552,95		25,00	
895911	553 212,38	1 452 553,65		25,00	
895910	553 210,96	1 452 604,71		25,00	
895909	553 131,41	1 452 625,93		25,00	
895908	553 119,82	1 452 595,04		25,00	
895907	553 057,09	1 452 595,48		25,00	
895906	553 143,50	1 452 705,82		25,00	
895905	552 984,91	1 452 921,82		25,00	
895904	553 067,31	1 452 915,17		25,00	
895903	553 025,81	1 452 972,66		25,00	
895902	553 044,71	1 452 986,14		25,00	
895901	553 047,55	1 452 988,15		25,00	
895900	553 092,84	1 453 012,78		25,00	
895899	553 109,35	1 453 024,18		25,00	
895898	553 125,84	1 453 034,39		25,00	
895897	553 141,59	1 453 055,29		25,00	
895896	553 147,04	1 453 070,90		25,00	
895895	553 149,50	1 453 068,60		25,00	
895894	553 158,60	1 453 059,78		25,00	
895893	553 170,60	1 453 059,60		25,00	
895892	553 185,08	1 453 066,50		25,00	
895891	553 190,38	1 453 095,28		25,00	
895890	553 188,12	1 453 104,94		25,00	
895889	553 178,70	1 453 121,94		25,00	
895888	553 171,68	1 453 129,22		25,00	
895887	553 160,00	1 453 153,50		25,00	
895886	553 157,82	1 453 165,54		25,00	
895885	553 153,22	1 453 177,64		25,00	
895884	553 153,44	1 453 192,10		25,00	
895883	553 152,94	1 453 197,22		25,00	
895882	553 151,38	1 453 213,74		25,00	
895881	553 149,26	1 453 235,28		25,00	
895880	553 139,74	1 453 242,74		25,00	
895879	553 130,24	1 453 247,72		25,00	
895878	553 113,52	1 453 250,38		25,00	
895877	553 113,76	1 453 267,32		25,00	
895876	553 121,14	1 453 271,86		25,00	
895875	553 130,64	1 453 274,12		25,00	
895874	553 147,62	1 453 283,54		25,00	
895873	553 159,80	1 453 295,34		25,00	
895872	553 174,34	1 453 302,32		25,00	
895871	553 181,72	1 453 319,10		25,00	
895870	553 194,10	1 453 338,06		25,00	
895869	553 203,86	1 453 347,56		25,00	
895868	553 206,48	1 453 359,52		25,00	
895867	553 223,40	1 453 368,82		25,00	
895866	553 219,20	1 453 378,10		25,00	
895865	553 213,40	1 453 399,80		25,00	
895864	553 423,06	1 453 285,10		25,00	
895863	553 400,14	1 453 250,92		25,00	
895862	553 392,81	1 453 234,97		25,00	
895861	553 402,46	1 453 226,12		25,00	

Раздел 2

Сведения о местоположении границ объекта					
1	2	3	4	5	6
895860	553 427,98	1 453 220,38	Картометрический метод	25,00	—
895859	553 429,44	1 453 205,34		25,00	
895858	553 396,36	1 453 176,62		25,00	
895857	553 392,32	1 453 145,72		25,00	
895856	553 447,58	1 453 058,00		25,00	
895855	553 492,94	1 452 955,42		25,00	
895854	553 545,50	1 452 928,12		25,00	
895853	553 716,78	1 452 914,62		25,00	
895852	554 019,12	1 452 884,88		25,00	
895851	554 175,68	1 452 874,58		25,00	
895850	554 227,02	1 452 871,02		25,00	
895849	554 337,10	1 452 862,14		25,00	
895848	554 416,80	1 452 846,08		25,00	
895847	554 473,00	1 452 825,30		25,00	
895846	554 491,52	1 452 886,98		25,00	
895845	554 539,34	1 452 919,70		25,00	
895844	554 629,96	1 452 906,36		25,00	
895843	554 676,46	1 452 888,22		25,00	
895842	554 732,84	1 452 902,88		25,00	
895841	554 781,70	1 452 937,76		25,00	
895840	554 768,98	1 452 973,66		25,00	
895839	554 808,40	1 452 971,28		25,00	
895838	554 806,54	1 452 941,56		25,00	
895837	554 821,50	1 452 900,52		25,00	
895836	554 858,16	1 452 862,70		25,00	
895835	554 917,54	1 452 840,30		25,00	
895834	554 987,18	1 452 798,82		25,00	
895833	555 071,52	1 452 724,66		25,00	
895832	555 141,62	1 452 669,76		25,00	
895831	555 157,02	1 452 659,92		25,00	
895830	555 311,74	1 452 659,48		25,00	
895829	555 338,88	1 452 671,28		25,00	
895828	555 434,32	1 452 704,18		25,00	
895827	555 527,58	1 452 745,02		25,00	
895826	555 649,50	1 452 788,14		25,00	
895825	555 667,40	1 452 794,46		25,00	
895824	555 953,06	1 452 908,38		25,00	
895823	555 938,00	1 452 961,74		25,00	
895822	555 954,06	1 453 005,42		25,00	
895821	556 066,22	1 453 040,66		25,00	
895820	556 209,72	1 453 072,16		25,00	
895819	556 324,92	1 453 090,06		25,00	
895818	556 351,27	1 453 090,78		25,00	
895817	556 387,53	1 453 088,53		25,00	
895816	556 403,04	1 453 087,29		25,00	
895815	556 436,20	1 453 083,66		25,00	
895814	556 549,31	1 453 063,56		25,00	
895813	556 547,50	1 453 046,60		25,00	
895812	556 545,70	1 453 029,86		25,00	
895811	556 547,94	1 452 680,30		25,00	
895810	556 439,14	1 452 677,16		25,00	
895809	556 426,54	1 452 682,60		25,00	
895808	556 379,26	1 452 687,10		25,00	
895807	556 333,92	1 452 686,18		25,00	
895806	556 300,00	1 452 694,84		25,00	

Раздел 2

Сведения о местоположении границ объекта					
1	2	3	4	5	6
895805	556 245,52	1 452 729,74	Картометрический метод	25,00	—
895804	556 197,02	1 452 735,40		25,00	
895803	556 141,82	1 452 723,22		25,00	
895802	556 118,90	1 452 768,08		25,00	
895801	556 057,74	1 452 807,40		25,00	
895800	556 023,20	1 452 858,18		25,00	
895799	555 999,26	1 452 904,38		25,00	
895798	555 741,50	1 452 805,86		25,00	
895797	555 627,28	1 452 758,12		25,00	
895796	555 572,70	1 452 735,44		25,00	
895795	555 315,42	1 452 638,26		25,00	
895794	555 296,46	1 452 638,36		25,00	
895793	555 291,22	1 452 621,90		25,00	
895792	555 325,52	1 452 614,20		25,00	
895791	555 394,22	1 452 613,78		25,00	
895790	555 482,34	1 452 618,22		25,00	
895789	555 544,66	1 452 612,88		25,00	
895788	555 556,04	1 452 611,94		25,00	
895787	555 623,80	1 452 553,14		25,00	
895786	555 663,64	1 452 513,18		25,00	
895785	555 706,02	1 452 470,30		25,00	
895784	555 751,20	1 452 445,20		25,00	
895783	555 784,10	1 452 421,24		25,00	
895782	555 831,62	1 452 422,10		25,00	
895781	555 865,60	1 452 460,22		25,00	
895780	555 874,12	1 452 469,56		25,00	
895779	555 913,96	1 452 525,56		25,00	
895778	555 965,30	1 452 568,16		25,00	
895777	556 017,72	1 452 604,94		25,00	
895776	556 037,80	1 452 604,58		25,00	
895775	556 048,70	1 452 609,70		25,00	
895774	556 052,60	1 452 612,04		25,00	
895773	556 039,20	1 452 579,00		25,00	
895772	556 001,42	1 452 543,98		25,00	
895771	555 979,50	1 452 487,64		25,00	
895770	555 940,06	1 452 450,98		25,00	
895769	555 922,76	1 452 445,12		25,00	
895768	555 884,74	1 452 432,40		25,00	
895767	555 826,48	1 452 411,32		25,00	
895766	555 782,02	1 452 390,24		25,00	
895765	555 783,20	1 452 360,96		25,00	
895764	555 826,24	1 452 370,84		25,00	
895763	555 836,80	1 452 373,22		25,00	
895762	555 879,56	1 452 409,76		25,00	
895761	555 924,92	1 452 415,52		25,00	
895760	555 962,98	1 452 434,58		25,00	
895759	556 003,26	1 452 454,78		25,00	
895758	556 081,50	1 452 494,10		25,00	
895757	556 190,60	1 452 521,36		25,00	
895756	556 203,52	1 452 524,64		25,00	
895755	556 290,76	1 452 516,74		25,00	
895754	556 298,02	1 452 529,54		25,00	
895753	556 319,14	1 452 555,38		25,00	
895752	556 378,50	1 452 606,74		25,00	
895751	556 443,56	1 452 599,30		25,00	

Раздел 2

Сведения о местоположении границ объекта					
1	2	3	4	5	6
895750	556 548,46	1 452 597,00	Картометрический метод	25,00	—
895749	556 549,82	1 452 382,36		25,00	
895748	556 457,96	1 452 347,50		25,00	
895747	556 441,76	1 452 342,02		25,00	
895746	556 426,86	1 452 330,94		25,00	
895745	556 379,42	1 452 325,10		25,00	
895744	556 315,80	1 452 321,18		25,00	
895743	556 271,84	1 452 323,56		25,00	
895742	556 255,66	1 452 325,44		25,00	
895741	556 249,50	1 452 353,32		25,00	
895740	556 200,56	1 452 352,44		25,00	
895739	556 178,22	1 452 385,38		25,00	
895738	556 101,72	1 452 396,42		25,00	
895737	556 033,88	1 452 394,28		25,00	
895736	555 974,94	1 452 335,88		25,00	
895735	555 938,52	1 452 311,88		25,00	
895734	555 875,04	1 452 293,56		25,00	
895733	555 848,82	1 452 268,18		25,00	
895732	555 810,50	1 452 209,40		25,00	
895731	555 785,92	1 452 167,38		25,00	
895730	555 316,12	1 452 290,44		25,00	
895729	555 264,96	1 452 214,18		25,00	
895728	555 128,50	1 452 183,60		25,00	
895727	555 111,64	1 452 166,82		25,00	
895726	555 100,16	1 452 186,10		25,00	
895725	555 083,30	1 452 209,10		25,00	
895724	555 067,90	1 452 215,68		25,00	
895723	555 071,92	1 452 237,52		25,00	
895722	555 107,38	1 452 244,20		25,00	
895721	555 129,58	1 452 266,54		25,00	
895720	555 121,42	1 452 323,96		25,00	
895719	555 113,72	1 452 358,58		25,00	
895718	555 056,52	1 452 356,46		25,00	
895717	555 075,50	1 452 380,84		25,00	
895716	555 092,18	1 452 460,46		25,00	
895715	555 094,86	1 452 609,64		25,00	
895714	554 609,41	1 452 610,50		25,00	
895713	554 450,10	1 452 610,78		25,00	
895712	554 438,50	1 452 539,72		25,00	
895711	554 445,40	1 452 491,30		25,00	
895710	554 468,56	1 452 328,70		25,00	
895709	554 515,42	1 452 123,70		25,00	
895708	554 610,94	1 452 004,31		25,00	
895707	554 566,34	1 451 948,48		25,00	
895706	554 552,54	1 451 869,56		25,00	
895705	554 536,38	1 451 824,94		25,00	
895704	554 516,62	1 451 770,42		25,00	
895703	554 502,70	1 451 713,40		25,00	
895702	554 486,26	1 451 680,74		25,00	
895701	554 431,38	1 451 582,76		25,00	
895700	554 356,06	1 451 533,62		25,00	
895699	554 296,28	1 451 499,42		25,00	
895698	554 241,18	1 451 469,94		25,00	
895697	554 197,32	1 451 424,48		25,00	
895696	554 167,20	1 451 342,78		25,00	

Раздел 2

Сведения о местоположении границ объекта					
1	2	3	4	5	6
895695	554 137,76	1 451 300,00	Картометрический метод	25,00	—
895694	554 118,72	1 451 281,68		25,00	
895693	554 051,78	1 451 254,78		25,00	
895692	554 031,20	1 451 213,82		25,00	
895691	554 017,64	1 451 188,06		25,00	
895690	553 990,56	1 451 176,06		25,00	
895689	553 913,24	1 451 135,60		25,00	
895688	553 877,26	1 451 072,68		25,00	
895687	553 837,86	1 451 012,16		25,00	
895686	553 540,66	1 450 881,18		25,00	
895685	553 543,28	1 450 941,88		25,00	
895684	553 579,22	1 451 007,62		25,00	
895683	553 642,24	1 451 066,84		25,00	
895682	553 699,32	1 451 163,46		25,00	
895681	553 660,52	1 451 145,42		25,00	
895680	553 639,10	1 451 141,68		25,00	
895679	553 623,02	1 451 132,60		25,00	
895678	553 605,44	1 451 128,84		25,00	
895677	553 579,04	1 451 115,92		25,00	
895676	553 489,18	1 451 069,86		25,00	
895675	553 421,88	1 451 027,20		25,00	
895674	553 400,54	1 450 993,34		25,00	
895673	553 380,50	1 450 925,18		25,00	
895672	553 378,00	1 450 809,40		25,00	
895671	553 198,44	1 450 730,24		25,00	
895670	552 780,95	1 450 253,69		25,00	
895669	552 645,30	1 450 149,78		25,00	
895668	552 585,84	1 449 904,37		25,00	
895667	552 498,44	1 449 884,01		25,00	
895666	552 428,41	1 449 867,03		25,00	
895665	552 393,06	1 449 858,91		25,00	
895664	552 390,56	1 449 858,33		25,00	
895663	552 386,57	1 449 857,41		25,00	
895662	552 378,76	1 449 853,13		25,00	
895661	552 381,88	1 449 842,14		25,00	
895660	552 383,32	1 449 837,07		25,00	
895659	552 374,80	1 449 834,60		25,00	
895658	552 345,04	1 449 825,94		25,00	
895657	552 329,82	1 449 821,50		25,00	
895656	552 326,44	1 449 813,10		25,00	
895655	552 306,79	1 449 764,16		25,00	
895654	552 296,48	1 449 756,26		25,00	
895653	552 278,96	1 449 728,44		25,00	
895652	552 276,76	1 449 726,08		25,00	
895651	552 270,31	1 449 717,51		25,00	
895650	552 272,39	1 449 715,84		25,00	
895649	552 267,12	1 449 709,72		25,00	
895648	552 320,76	1 449 660,48		25,00	
895647	552 334,61	1 449 670,21		25,00	
895646	552 357,94	1 449 648,91		25,00	
895645	552 356,85	1 449 647,67		25,00	
895644	552 351,34	1 449 647,96		25,00	
895643	552 338,12	1 449 651,00		25,00	
895642	552 321,64	1 449 650,18		25,00	
895641	552 316,82	1 449 650,30		25,00	

Раздел 2

Сведения о местоположении границ объекта					
1	2	3	4	5	6
895640	552 312,44	1 449 651,12	Картометрический метод	25,00	—
895639	552 309,12	1 449 649,80		25,00	
895638	552 307,48	1 449 646,24		25,00	
895637	552 309,98	1 449 641,78		25,00	
895636	552 310,64	1 449 636,74		25,00	
895635	552 311,42	1 449 628,16		25,00	
895634	552 312,36	1 449 613,78		25,00	
895633	552 312,50	1 449 602,10		25,00	
895632	552 313,06	1 449 595,62		25,00	
895631	552 313,72	1 449 588,62		25,00	
895630	552 315,68	1 449 576,98		25,00	
895629	552 315,88	1 449 574,22		25,00	
895628	552 316,26	1 449 567,84		25,00	
895627	552 316,66	1 449 561,06		25,00	
895626	552 316,90	1 449 556,52		25,00	
895625	552 316,52	1 449 552,06		25,00	
895624	552 315,54	1 449 545,78		25,00	
895623	552 314,46	1 449 542,54		25,00	
895622	552 312,04	1 449 537,16		25,00	
895621	552 308,00	1 449 528,50		25,00	
895620	552 303,76	1 449 520,16		25,00	
895619	552 301,42	1 449 515,90		25,00	
895618	552 297,20	1 449 508,92		25,00	
895617	552 293,26	1 449 502,72		25,00	
895616	552 290,58	1 449 498,96		25,00	
895615	552 287,30	1 449 494,66		25,00	
895614	552 284,16	1 449 489,26		25,00	
895613	552 282,90	1 449 485,16		25,00	
895612	552 281,50	1 449 478,88		25,00	
895611	552 279,20	1 449 468,34		25,00	
895610	552 277,94	1 449 463,84		25,00	
895609	552 275,92	1 449 458,90		25,00	
895608	552 274,00	1 449 455,32		25,00	
895607	552 270,64	1 449 450,02		25,00	
895606	552 266,96	1 449 445,52		25,00	
895605	552 255,66	1 449 432,22		25,00	
895604	552 232,29	1 449 446,57		25,00	
895603	552 170,59	1 449 477,73		25,00	
895602	552 164,75	1 449 481,92		25,00	
895601	552 152,63	1 449 477,46		25,00	
895600	552 113,44	1 449 521,76		25,00	
895599	552 061,92	1 449 564,58		25,00	
895598	552 061,48	1 449 564,60		25,00	
895597	552 003,14	1 449 566,96		25,00	
895596	551 964,10	1 449 564,12		25,00	
895595	551 949,19	1 449 611,59		25,00	
895594	551 942,76	1 449 686,38		25,00	
895593	551 946,87	1 449 685,83		25,00	
895592	551 947,37	1 449 689,18		25,00	
895591	551 945,27	1 449 689,71		25,00	
895590	551 965,81	1 449 823,36		25,00	
895589	551 969,74	1 449 822,71		25,00	
895588	551 970,57	1 449 828,90		25,00	
895587	551 969,12	1 449 829,12		25,00	
895586	551 977,96	1 449 879,10		25,00	

Раздел 2

Сведения о местоположении границ объекта					
1	2	3	4	5	6
895585	551 991,97	1 449 929,92	Картометрический метод	25,00	—
895584	552 011,18	1 450 030,13		25,00	
895583	552 012,63	1 450 037,98		25,00	
895582	552 009,05	1 450 038,64		25,00	
895581	552 015,52	1 450 061,68		25,00	
895580	552 029,83	1 450 120,76		25,00	
895579	552 052,63	1 450 222,73		25,00	
895578	552 056,76	1 450 245,01		25,00	
895577	552 059,21	1 450 258,20		25,00	
895576	552 067,01	1 450 256,39		25,00	
895575	552 118,80	1 450 481,66		25,00	
895574	552 125,12	1 450 497,32		25,00	
895573	552 132,00	1 450 505,86		25,00	
895572	552 133,64	1 450 507,16		25,00	
895571	552 145,58	1 450 512,94		25,00	
895570	552 157,36	1 450 515,71		25,00	
895569	552 177,73	1 450 511,68		25,00	
895568	552 181,06	1 450 512,99		25,00	
895567	552 183,42	1 450 515,61		25,00	
895566	552 184,87	1 450 543,75		25,00	
895565	552 189,11	1 450 578,95		25,00	
895564	552 191,96	1 450 602,58		25,00	
895563	552 196,02	1 450 601,98		25,00	
895562	552 195,70	1 450 587,76		25,00	
895561	552 209,34	1 450 587,45		25,00	
895560	552 217,62	1 450 587,27		25,00	
895559	552 217,43	1 450 563,32		25,00	
895558	552 217,76	1 450 512,86		25,00	
895557	552 226,69	1 450 512,40		25,00	
895556	552 237,61	1 450 512,37		25,00	
895555	552 242,49	1 450 513,07		25,00	
895554	552 256,99	1 450 517,12		25,00	
895553	552 275,69	1 450 537,35		25,00	
895552	552 282,93	1 450 545,59		25,00	
895551	552 287,17	1 450 551,26		25,00	
895550	552 289,52	1 450 556,84		25,00	
895549	552 291,12	1 450 562,09		25,00	
895548	552 290,89	1 450 580,56		25,00	
895547	552 290,05	1 450 640,91		25,00	
895546	552 298,74	1 450 641,08		25,00	
895545	552 298,66	1 450 665,24		25,00	
895544	552 299,87	1 450 683,34		25,00	
895543	552 303,87	1 450 692,01		25,00	
895542	552 308,94	1 450 691,98		25,00	
895541	552 313,15	1 450 693,35		25,00	
Вырез 1 из 12					
896052	552 538,79	1 451 093,64	Картометрический метод	25,00	—
896053	552 545,20	1 451 074,66		25,00	
896054	552 577,36	1 451 034,06		25,00	
896055	552 626,92	1 451 024,78		25,00	
896056	552 682,98	1 451 033,38		25,00	
896057	552 744,90	1 451 069,42		25,00	
896058	552 789,94	1 451 110,00		25,00	
896059	552 821,16	1 451 134,66		25,00	
896060	552 843,40	1 451 113,28		25,00	

Раздел 2

Сведения о местоположении границ объекта					
1	2	3	4	5	6
896061	552 833,48	1 451 060,70	Картометрический метод	25,00	—
896062	552 791,04	1 451 023,92		25,00	
896063	552 751,50	1 451 003,44		25,00	
896064	552 709,12	1 450 978,58		25,00	
896065	552 690,82	1 450 956,32		25,00	
896066	552 673,52	1 450 911,48		25,00	
896067	552 691,30	1 450 888,62		25,00	
896068	552 726,44	1 450 931,72		25,00	
896069	552 773,28	1 450 948,96		25,00	
896070	552 826,08	1 450 966,22		25,00	
896071	552 885,18	1 450 999,86		25,00	
896072	552 927,50	1 451 011,18		25,00	
896073	552 898,42	1 450 980,08		25,00	
896074	552 869,42	1 450 952,02		25,00	
896075	552 864,40	1 450 921,88		25,00	
896076	552 824,94	1 450 892,62		25,00	
896077	552 776,82	1 450 882,76		25,00	
896078	552 728,28	1 450 856,48		25,00	
896079	552 708,38	1 450 831,18		25,00	
896080	552 715,56	1 450 811,58		25,00	
896081	552 742,06	1 450 773,56		25,00	
896082	552 755,04	1 450 716,24		25,00	
896083	552 782,28	1 450 707,50		25,00	
896084	552 789,54	1 450 705,12		25,00	
896085	552 833,06	1 450 712,04		25,00	
896086	552 901,28	1 450 750,08		25,00	
896087	552 941,70	1 450 787,78		25,00	
896088	552 977,96	1 450 802,40		25,00	
896089	553 069,84	1 450 850,28		25,00	
896090	553 136,32	1 450 856,98		25,00	
896091	553 201,06	1 450 865,34		25,00	
896092	553 214,86	1 450 895,58		25,00	
896093	553 207,92	1 450 933,70		25,00	
896094	553 196,88	1 450 956,58		25,00	
896095	553 153,18	1 450 961,10		25,00	
896096	553 111,42	1 450 956,14		25,00	
896097	553 094,18	1 450 950,72		25,00	
896098	553 096,34	1 450 971,60		25,00	
896099	553 102,62	1 451 005,66		25,00	
896100	553 098,76	1 451 013,12		25,00	
896101	553 086,02	1 451 038,26		25,00	
896102	553 083,83	1 451 038,66		25,00	
896103	553 190,98	1 451 038,90		25,00	
896104	553 247,08	1 451 016,64		25,00	
896105	553 275,04	1 450 980,16		25,00	
896106	553 293,40	1 450 947,48		25,00	
896107	553 315,98	1 450 928,16		25,00	
896108	553 335,22	1 450 944,88		25,00	
896109	553 351,20	1 450 994,16		25,00	
896110	553 367,08	1 451 037,60		25,00	
896111	553 353,15	1 451 065,31		25,00	
896112	553 504,85	1 451 158,74		25,00	
896113	553 501,55	1 451 345,18		25,00	
896114	553 472,80	1 451 468,84		25,00	
896115	553 471,12	1 451 490,42		25,00	

Раздел 2

Сведения о местоположении границ объекта					
1	2	3	4	5	6
896116	553 483,38	1 451 503,68	Картометрический метод	25,00	—
896117	553 528,32	1 451 517,98		25,00	
896118	553 706,78	1 451 593,94		25,00	
896119	553 720,06	1 451 601,16		25,00	
896120	553 783,50	1 451 635,26		25,00	
896121	553 835,18	1 451 660,78		25,00	
896122	553 815,34	1 451 724,85		25,00	
896123	553 850,82	1 451 739,20		25,00	
896124	554 017,96	1 451 806,79		25,00	
896125	554 017,63	1 452 012,30		25,00	
896126	554 045,78	1 452 032,58		25,00	
896127	554 079,30	1 452 032,06		25,00	
896128	554 163,50	1 452 043,66		25,00	
896129	554 288,08	1 452 100,12		25,00	
896130	554 380,90	1 452 086,44		25,00	
896131	554 439,34	1 452 062,40		25,00	
896132	554 540,89	1 452 075,85		25,00	
896133	554 506,18	1 452 119,24		25,00	
896134	554 458,72	1 452 326,88		25,00	
896135	554 428,38	1 452 539,82		25,00	
896136	554 444,92	1 452 641,11		25,00	
896137	554 320,86	1 452 649,46		25,00	
896138	554 305,70	1 452 661,00		25,00	
896139	554 283,77	1 452 700,16		25,00	
889860	554 283,14	1 452 701,28		25,00	
896141	554 195,20	1 452 719,28		25,00	
896142	554 175,72	1 452 716,64		25,00	
896143	554 161,14	1 452 726,02		25,00	
896144	554 151,62	1 452 731,10		25,00	
896145	554 139,88	1 452 737,10		25,00	
896146	554 131,34	1 452 734,30		25,00	
896147	554 108,92	1 452 726,76		25,00	
896148	554 070,26	1 452 707,40		25,00	
896149	553 923,40	1 452 663,92		25,00	
896150	553 876,82	1 452 649,88		25,00	
896151	553 838,98	1 452 652,50		25,00	
896152	553 808,80	1 452 645,74		25,00	
896153	553 767,76	1 452 616,40		25,00	
896154	553 703,70	1 452 599,90		25,00	
896155	553 676,42	1 452 603,66		25,00	
896156	553 645,44	1 452 620,90		25,00	
896157	553 618,32	1 452 631,76		25,00	
896158	553 582,14	1 452 628,34		25,00	
896159	553 534,04	1 452 605,36		25,00	
896160	553 438,52	1 452 585,74		25,00	
896161	553 420,52	1 452 585,36		25,00	
896162	553 402,90	1 452 585,00		25,00	
896163	553 392,80	1 452 589,10		25,00	
896164	553 373,38	1 452 598,90		25,00	
896165	553 347,38	1 452 616,26		25,00	
896166	553 324,34	1 452 601,55		25,00	
896167	553 409,58	1 452 476,64		25,00	
896168	553 378,56	1 452 457,54		25,00	
896169	553 353,98	1 452 439,42		25,00	
896170	553 336,22	1 452 419,34		25,00	

Раздел 2

Сведения о местоположении границ объекта					
1	2	3	4	5	6
896171	553 324,18	1 452 390,52	Картометрический метод	25,00	—
896172	553 324,34	1 452 363,74		25,00	
896173	553 329,46	1 452 317,88		25,00	
896174	553 335,36	1 452 289,28		25,00	
896175	553 345,25	1 452 285,97		25,00	
896176	553 352,81	1 452 244,26		25,00	
896177	553 379,58	1 452 120,41		25,00	
896178	553 365,56	1 452 108,46		25,00	
896179	553 345,76	1 452 090,98		25,00	
896180	553 341,36	1 452 112,10		25,00	
896181	553 334,44	1 452 169,02		25,00	
896182	553 324,06	1 452 242,26		25,00	
896183	553 321,38	1 452 290,08		25,00	
896184	553 314,42	1 452 341,20		25,00	
896185	553 303,60	1 452 375,48		25,00	
896186	553 284,86	1 452 365,50		25,00	
896187	553 270,16	1 452 345,60		25,00	
896188	553 275,26	1 452 306,76		25,00	
896189	553 281,12	1 452 252,52		25,00	
896190	553 299,42	1 452 206,30		25,00	
896191	553 312,40	1 452 177,18		25,00	
896192	553 318,54	1 452 140,96		25,00	
896193	553 318,78	1 452 121,32		25,00	
896194	553 331,94	1 452 103,66		25,00	
896195	553 323,92	1 452 089,76		25,00	
896196	553 293,14	1 452 066,96		25,00	
896197	553 263,04	1 452 047,34		25,00	
896198	553 245,00	1 452 039,48		25,00	
896199	553 223,44	1 452 034,26		25,00	
896200	553 180,34	1 452 035,00		25,00	
896201	553 142,68	1 452 032,80		25,00	
896202	553 115,54	1 452 031,22		25,00	
896203	553 099,64	1 452 033,00		25,00	
896204	553 041,16	1 452 039,62		25,00	
896205	552 995,74	1 452 054,78		25,00	
896206	552 897,24	1 452 051,58		25,00	
896207	552 816,65	1 451 980,67		25,00	
896208	552 822,75	1 452 165,53		25,00	
896209	552 760,24	1 452 219,60		25,00	
896210	552 696,50	1 452 121,67		25,00	
896211	552 645,84	1 452 140,84		25,00	
896212	552 609,63	1 452 076,52		25,00	
896213	552 583,16	1 452 087,80		25,00	
896214	552 484,80	1 452 094,24		25,00	
896215	552 428,92	1 452 054,28		25,00	
896216	552 373,24	1 452 016,60		25,00	
896217	552 312,62	1 451 981,52		25,00	
896218	552 254,86	1 451 982,40		25,00	
896219	552 204,92	1 452 014,54		25,00	
896220	552 222,26	1 452 043,08		25,00	
896221	552 260,82	1 452 059,34		25,00	
896222	552 321,10	1 452 067,92		25,00	
896223	552 374,10	1 452 071,88		25,00	
896224	552 417,80	1 452 109,68		25,00	
896225	552 403,78	1 452 131,50		25,00	

Раздел 2

Сведения о местоположении границ объекта					
1	2	3	4	5	6
896226	552 379,72	1 452 129,52	Картометрический метод	25,00	—
896227	552 358,00	1 452 127,42		25,00	
896228	552 314,70	1 452 118,56		25,00	
896229	552 290,54	1 452 114,14		25,00	
896230	552 259,26	1 452 112,24		25,00	
896231	552 230,28	1 452 095,80		25,00	
896232	552 218,16	1 452 086,38		25,00	
896233	552 198,74	1 452 074,72		25,00	
896234	552 181,80	1 452 070,14		25,00	
896235	552 169,86	1 452 075,16		25,00	
896236	552 153,12	1 452 082,66		25,00	
896237	552 153,30	1 452 092,26		25,00	
896238	552 148,76	1 452 109,12		25,00	
896239	552 137,10	1 452 130,94		25,00	
896240	552 130,18	1 452 147,94		25,00	
896241	552 121,08	1 452 181,74		25,00	
896242	552 104,70	1 452 208,44		25,00	
896243	552 097,68	1 452 220,48		25,00	
896244	552 083,56	1 452 240,10		25,00	
896245	552 071,26	1 452 223,38		25,00	
896246	552 078,42	1 452 216,14		25,00	
896247	552 080,34	1 452 187,10		25,00	
896248	552 087,20	1 452 163,00		25,00	
896249	552 082,04	1 452 141,48		25,00	
896250	552 077,02	1 452 127,10		25,00	
896251	552 033,42	1 452 103,80		25,00	
896252	551 993,42	1 452 110,02		25,00	
896253	551 969,72	1 452 108,46		25,00	
896254	551 938,32	1 452 123,74		25,00	
896255	551 918,82	1 452 132,88		25,00	
896256	551 898,40	1 452 131,48		25,00	
896257	551 885,62	1 452 101,82		25,00	
896258	551 880,94	1 452 080,96		25,00	
896259	551 880,50	1 452 055,48		25,00	
896260	551 880,14	1 452 031,78		25,00	
896261	551 877,94	1 452 002,80		25,00	
896262	551 877,74	1 451 987,84		25,00	
896263	551 870,24	1 451 960,78		25,00	
896264	551 858,42	1 451 934,66		25,00	
896265	551 847,58	1 451 907,54		25,00	
896266	551 836,52	1 451 875,30		25,00	
896267	551 824,50	1 451 835,94		25,00	
896268	551 804,48	1 451 779,04		25,00	
896269	551 798,90	1 451 774,88		25,00	
896270	551 804,08	1 451 765,12		25,00	
896271	551 804,50	1 451 760,62		25,00	
896272	551 807,68	1 451 754,10		25,00	
896273	551 813,54	1 451 741,50		25,00	
896274	551 816,08	1 451 734,84		25,00	
896275	551 819,32	1 451 729,38		25,00	
896276	551 823,00	1 451 723,26		25,00	
896277	551 828,32	1 451 713,32		25,00	
896278	551 835,32	1 451 704,46		25,00	
896279	551 837,96	1 451 701,64		25,00	
896280	551 846,00	1 451 690,66		25,00	

Раздел 2

Сведения о местоположении границ объекта					
1	2	3	4	5	6
896281	551 850,72	1 451 680,80	Картометрический метод	25,00	—
896282	551 857,14	1 451 670,84		25,00	
896283	551 862,62	1 451 642,28		25,00	
896284	551 864,72	1 451 637,88		25,00	
896285	551 868,46	1 451 630,72		25,00	
896286	551 874,98	1 451 622,52		25,00	
896287	551 876,00	1 451 620,86		25,00	
896288	551 880,30	1 451 613,16		25,00	
896289	551 886,14	1 451 603,16		25,00	
896290	551 894,64	1 451 588,24		25,00	
896291	551 900,00	1 451 581,06		25,00	
896292	551 909,08	1 451 571,10		25,00	
896293	551 914,52	1 451 567,12		25,00	
896294	551 928,20	1 451 566,84		25,00	
896295	551 936,24	1 451 562,38		25,00	
896296	551 954,06	1 451 552,36		25,00	
896297	551 987,54	1 451 529,74		25,00	
896298	551 997,18	1 451 522,66		25,00	
896299	552 007,40	1 451 519,10		25,00	
896300	552 019,74	1 451 517,42		25,00	
896301	552 030,76	1 451 511,78		25,00	
896302	552 040,30	1 451 505,44		25,00	
896303	552 053,98	1 451 496,16		25,00	
896304	552 058,76	1 451 493,40		25,00	
896305	552 070,94	1 451 481,42		25,00	
896306	552 075,80	1 451 476,50		25,00	
896307	552 079,20	1 451 473,72		25,00	
896308	552 089,38	1 451 461,16		25,00	
896309	552 093,46	1 451 457,56		25,00	
896310	552 102,38	1 451 457,46		25,00	
896311	552 110,00	1 451 458,80		25,00	
896312	552 120,84	1 451 461,88		25,00	
896313	552 129,96	1 451 463,92		25,00	
896314	552 132,58	1 451 468,60		25,00	
896315	552 137,82	1 451 471,14		25,00	
896316	552 146,46	1 451 478,72		25,00	
896317	552 153,58	1 451 489,44		25,00	
896318	552 158,06	1 451 491,96		25,00	
896319	552 159,70	1 451 498,18		25,00	
896320	552 161,36	1 451 504,42		25,00	
896321	552 162,26	1 451 512,12		25,00	
896322	552 162,30	1 451 515,18		25,00	
896323	552 160,90	1 451 526,80		25,00	
896324	552 154,72	1 451 532,82		25,00	
896325	552 143,10	1 451 540,62		25,00	
896326	552 143,14	1 451 542,66		25,00	
896327	552 140,54	1 451 551,02		25,00	
896328	552 136,56	1 451 562,08		25,00	
896329	552 142,14	1 451 567,44		25,00	
896330	552 146,28	1 451 570,90		25,00	
896331	552 149,92	1 451 579,20		25,00	
896332	552 163,90	1 451 587,92		25,00	
896333	552 171,42	1 451 586,44		25,00	
896334	552 184,62	1 451 589,74		25,00	
896335	552 195,04	1 451 593,68		25,00	

Раздел 2

Сведения о местоположении границ объекта					
1	2	3	4	5	6
896336	552 203,96	1 451 593,52	Картометрический метод	25,00	—
896337	552 221,40	1 451 602,86		25,00	
896338	552 226,42	1 451 607,95		25,00	
896339	552 267,80	1 451 570,23		25,00	
896340	552 324,36	1 451 560,60		25,00	
896341	552 379,89	1 451 571,47		25,00	
896342	552 385,07	1 451 490,93		25,00	
896343	552 260,64	1 451 466,79		25,00	
896344	552 202,28	1 451 464,33		25,00	
896345	552 144,58	1 451 413,02		25,00	
896346	552 182,84	1 451 313,30		25,00	
896347	552 319,13	1 451 327,90		25,00	
896348	552 347,50	1 451 225,20		25,00	
896349	552 382,70	1 451 236,40		25,00	
896350	552 397,76	1 451 238,00		25,00	
896351	552 410,52	1 451 232,34		25,00	
896352	552 418,58	1 451 226,98		25,00	
896353	552 421,30	1 451 224,06		25,00	
896354	552 424,10	1 451 220,42		25,00	
896355	552 436,30	1 451 199,88		25,00	
896356	552 449,46	1 451 169,94	25,00		
896357	552 460,84	1 451 146,96	25,00		
896358	552 460,85	1 451 126,71	25,00		
896052	552 538,79	1 451 093,64	25,00		
Вырез 2 из 12					
896359	551 973,14	1 452 631,38	Картометрический метод	25,00	—
896360	551 970,04	1 452 630,56		25,00	
896361	551 961,88	1 452 623,56		25,00	
896362	551 956,72	1 452 617,86		25,00	
896363	551 947,54	1 452 604,96		25,00	
896364	551 902,12	1 452 589,42		25,00	
896365	551 890,92	1 452 578,64		25,00	
896366	551 878,56	1 452 565,74		25,00	
896367	551 869,60	1 452 576,10		25,00	
896368	551 862,64	1 452 580,16		25,00	
896369	551 857,22	1 452 567,92		25,00	
896370	551 845,48	1 452 544,28		25,00	
896371	551 845,28	1 452 535,70		25,00	
896372	551 862,14	1 452 504,86		25,00	
896373	551 865,78	1 452 493,28		25,00	
896374	551 859,32	1 452 483,70		25,00	
896375	551 841,18	1 452 467,32		25,00	
896376	551 837,64	1 452 456,72		25,00	
896377	551 841,66	1 452 440,42		25,00	
896378	551 852,80	1 452 419,46		25,00	
896379	551 860,80	1 452 388,34		25,00	
896380	551 863,74	1 452 362,28		25,00	
896381	551 866,34	1 452 339,30		25,00	
896382	551 866,86	1 452 338,86		25,00	
896383	551 884,82	1 452 347,86		25,00	
896384	551 905,40	1 452 361,88		25,00	
896385	551 943,44	1 452 383,46		25,00	
896386	551 969,52	1 452 393,52		25,00	
896387	551 983,84	1 452 407,46		25,00	
896388	552 009,08	1 452 448,22		25,00	

Раздел 2

Сведения о местоположении границ объекта					
1	2	3	4	5	6
896389	552 023,92	1 452 483,06	Картометрический метод	25,00	—
896390	552 029,76	1 452 496,70		25,00	
896391	552 054,52	1 452 524,10		25,00	
896392	552 079,52	1 452 556,98		25,00	
896393	552 104,60	1 452 619,22		25,00	
896394	552 124,48	1 452 682,06		25,00	
896395	552 139,56	1 452 737,10		25,00	
896396	552 155,58	1 452 757,42		25,00	
896397	552 204,44	1 452 751,84		25,00	
896398	552 241,70	1 452 716,54		25,00	
896399	552 279,02	1 452 687,50		25,00	
896400	552 296,16	1 452 674,66		25,00	
896401	552 332,66	1 452 680,34		25,00	
896402	552 373,94	1 452 697,06		25,00	
896403	552 382,08	1 452 714,36		25,00	
896404	552 403,08	1 452 750,24		25,00	
896405	552 403,92	1 452 758,36		25,00	
896406	552 399,50	1 452 768,64		25,00	
896407	552 401,88	1 452 775,40		25,00	
896408	552 397,50	1 452 782,32		25,00	
896409	552 395,52	1 452 801,60		25,00	
896410	552 394,50	1 452 811,84		25,00	
896411	552 393,70	1 452 833,46		25,00	
896412	552 383,84	1 452 851,74		25,00	
896413	552 372,54	1 452 853,16		25,00	
896414	552 356,80	1 452 864,64		25,00	
896415	552 346,62	1 452 864,80		25,00	
896416	552 336,42	1 452 864,96		25,00	
896417	552 326,30	1 452 865,10		25,00	
896418	552 313,64	1 452 859,66		25,00	
896419	552 284,00	1 452 854,58		25,00	
896420	552 264,00	1 452 839,66		25,00	
896421	552 262,72	1 452 833,06		25,00	
896422	552 245,94	1 452 820,02		25,00	
896423	552 237,02	1 452 817,88		25,00	
896424	552 204,80	1 452 816,20		25,00	
896425	552 175,92	1 452 817,74		25,00	
896426	552 170,38	1 452 824,50		25,00	
896427	552 160,60	1 452 831,34		25,00	
896428	552 147,40	1 452 847,16		25,00	
896429	552 136,46	1 452 851,76		25,00	
896430	552 122,82	1 452 862,72		25,00	
896431	552 095,86	1 452 853,98		25,00	
896432	552 090,76	1 452 849,84		25,00	
896433	552 075,76	1 452 840,76		25,00	
896434	552 062,90	1 452 833,94		25,00	
896435	552 048,58	1 452 826,42		25,00	
896436	552 027,30	1 452 821,78		25,00	
896437	552 013,18	1 452 822,00		25,00	
896438	551 994,08	1 452 819,44		25,00	
896439	551 989,66	1 452 813,88		25,00	
896440	551 992,36	1 452 803,16		25,00	
896441	551 998,50	1 452 784,00		25,00	
896442	552 006,08	1 452 766,18		25,00	
896443	552 011,30	1 452 755,38		25,00	

Раздел 2

Сведения о местоположении границ объекта					
1	2	3	4	5	6
896444	552 017,38	1 452 746,28	Картометрический метод	25,00	—
896445	552 032,58	1 452 746,08		25,00	
896446	552 045,08	1 452 739,58		25,00	
896447	552 056,46	1 452 725,08		25,00	
896448	552 068,76	1 452 711,52		25,00	
896449	552 073,16	1 452 705,10		25,00	
896450	552 069,44	1 452 699,78		25,00	
896451	552 056,54	1 452 675,78		25,00	
896452	552 051,96	1 452 666,94		25,00	
896453	552 034,92	1 452 659,14		25,00	
896454	552 024,04	1 452 654,00		25,00	
896455	552 011,38	1 452 644,30		25,00	
896456	551 987,14	1 452 634,88		25,00	
896359	551 973,14	1 452 631,38	25,00		
Вырез 3 из 12					
896457	552 132,22	1 450 490,40	Картометрический метод	25,00	—
896458	552 131,10	1 450 485,44		25,00	
896459	552 116,89	1 450 429,43		25,00	
896460	552 097,77	1 450 348,75		25,00	
896461	552 079,34	1 450 265,75		25,00	
896462	552 077,88	1 450 256,02		25,00	
896463	552 081,31	1 450 255,94		25,00	
896464	552 141,56	1 450 254,12		25,00	
896465	552 144,27	1 450 260,59		25,00	
896466	552 148,56	1 450 288,92		25,00	
896467	552 152,75	1 450 332,14		25,00	
896468	552 154,88	1 450 354,18		25,00	
896469	552 156,82	1 450 384,05		25,00	
896470	552 166,12	1 450 383,47		25,00	
896471	552 189,29	1 450 381,97		25,00	
896472	552 188,68	1 450 350,32		25,00	
896473	552 188,10	1 450 319,51		25,00	
896474	552 158,41	1 450 313,14		25,00	
896475	552 155,01	1 450 250,89		25,00	
896476	552 227,08	1 450 248,08		25,00	
896477	552 227,37	1 450 270,30		25,00	
896478	552 233,38	1 450 270,06		25,00	
896479	552 248,86	1 450 269,81		25,00	
896480	552 250,23	1 450 315,66		25,00	
896481	552 264,57	1 450 313,47		25,00	
896482	552 259,77	1 450 305,85		25,00	
896483	552 254,41	1 450 252,97		25,00	
896484	552 264,46	1 450 241,51		25,00	
896485	552 268,47	1 450 233,30		25,00	
896486	552 264,18	1 450 223,46		25,00	
896487	552 262,40	1 450 185,59		25,00	
896488	552 263,69	1 450 179,62		25,00	
896489	552 267,59	1 450 176,99		25,00	
896490	552 297,61	1 450 183,46		25,00	
896491	552 327,24	1 450 202,43		25,00	
896492	552 391,14	1 450 209,57		25,00	
896493	552 391,98	1 450 288,50		25,00	
896494	552 397,78	1 450 294,36		25,00	
896495	552 382,66	1 450 309,28		25,00	
896496	552 376,84	1 450 302,23		25,00	

Раздел 2

Сведения о местоположении границ объекта					
1	2	3	4	5	6
896497	552 347,70	1 450 303,47	Картометрический метод	25,00	—
896498	552 347,35	1 450 311,77		25,00	
896499	552 349,17	1 450 390,83		25,00	
896500	552 337,30	1 450 470,97		25,00	
896501	552 303,75	1 450 487,05		25,00	
896502	552 236,18	1 450 487,96		25,00	
896503	552 235,17	1 450 391,10		25,00	
896504	552 229,04	1 450 391,00		25,00	
896505	552 229,27	1 450 416,21		25,00	
896506	552 230,09	1 450 494,80		25,00	
896507	552 161,59	1 450 494,96		25,00	
896508	552 139,56	1 450 495,05		25,00	
896457	552 132,22	1 450 490,40	25,00		
Вырез 4 из 12					
896509	553 989,88	1 451 503,08	Картометрический метод	25,00	—
896510	554 005,64	1 451 476,98		25,00	
896511	554 064,84	1 451 459,20		25,00	
896512	554 252,22	1 451 646,24		25,00	
896513	554 244,18	1 451 681,94		25,00	
896514	554 239,32	1 451 703,82		25,00	
896515	554 113,10	1 451 713,50		25,00	
896516	554 071,38	1 451 716,80		25,00	
896517	553 940,92	1 451 758,50		25,00	
896518	553 937,92	1 451 706,68		25,00	
896519	553 931,12	1 451 629,16		25,00	
896520	553 936,80	1 451 591,38		25,00	
896521	553 949,50	1 451 575,46		25,00	
896522	553 962,86	1 451 558,76		25,00	
896523	553 985,14	1 451 510,86		25,00	
896509	553 989,88	1 451 503,08	25,00		
Вырез 5 из 12					
896524	552 161,35	1 450 040,65	Картометрический метод	25,00	—
896525	552 161,40	1 450 044,50		25,00	
896526	552 104,50	1 450 045,28		25,00	
896527	552 029,90	1 450 052,54		25,00	
896528	552 018,98	1 449 998,13		25,00	
896529	552 014,32	1 449 977,42		25,00	
896530	552 010,31	1 449 959,65		25,00	
896531	552 003,49	1 449 912,46		25,00	
896532	551 999,67	1 449 906,94		25,00	
896533	551 991,52	1 449 867,88		25,00	
896534	551 986,63	1 449 844,47		25,00	
896535	551 982,58	1 449 795,75		25,00	
896536	551 980,22	1 449 767,47		25,00	
896537	551 984,96	1 449 727,70		25,00	
896538	552 129,92	1 449 718,48		25,00	
896539	552 131,63	1 449 744,54		25,00	
896540	552 136,58	1 449 820,38		25,00	
896541	552 140,87	1 449 885,93		25,00	
896542	552 160,61	1 449 912,86		25,00	
896543	552 197,84	1 449 947,91		25,00	
896544	552 202,53	1 449 965,44		25,00	
896545	552 205,16	1 449 989,40		25,00	
896546	552 204,83	1 449 998,83		25,00	
896547	552 196,55	1 450 011,20		25,00	

Раздел 2

Сведения о местоположении границ объекта					
1	2	3	4	5	6
896548	552 194,39	1 450 029,47	Картометрический метод	25,00	—
896524	552 161,35	1 450 040,65		25,00	
Вырез 6 из 12					
896549	552 051,00	1 450 126,02	Картометрический метод	25,00	—
896550	552 042,39	1 450 060,99		25,00	
896551	552 166,24	1 450 059,57		25,00	
896552	552 208,64	1 450 059,61		25,00	
896553	552 210,32	1 450 044,03		25,00	
896554	552 245,12	1 450 031,55		25,00	
896555	552 243,70	1 450 017,62		25,00	
896556	552 259,43	1 450 019,28		25,00	
896557	552 261,22	1 450 027,70		25,00	
896558	552 277,94	1 450 038,47		25,00	
896559	552 285,45	1 450 057,10		25,00	
896560	552 285,77	1 450 076,30		25,00	
896561	552 283,30	1 450 101,73		25,00	
896562	552 237,56	1 450 104,76		25,00	
896563	552 222,34	1 450 101,85		25,00	
896564	552 235,65	1 450 227,15		25,00	
896565	552 173,97	1 450 228,48		25,00	
896566	552 107,63	1 450 229,76		25,00	
896567	552 081,14	1 450 227,55		25,00	
896568	552 072,35	1 450 225,00		25,00	
896569	552 061,78	1 450 177,42		25,00	
896549	552 051,00	1 450 126,02		25,00	
Вырез 7 из 12					
896570	552 303,34	1 450 611,55	Картометрический метод	25,00	—
896571	552 302,62	1 450 600,34		25,00	
896572	552 305,23	1 450 574,89		25,00	
896573	552 305,72	1 450 568,03		25,00	
896574	552 304,18	1 450 558,43		25,00	
896575	552 301,45	1 450 541,30		25,00	
896576	552 301,59	1 450 536,54		25,00	
896577	552 305,57	1 450 499,06		25,00	
896578	552 317,86	1 450 498,44		25,00	
896579	552 318,57	1 450 491,04		25,00	
896580	552 336,99	1 450 482,23		25,00	
896581	552 349,04	1 450 483,26		25,00	
896582	552 370,88	1 450 486,49		25,00	
896583	552 371,16	1 450 483,58		25,00	
896584	552 374,61	1 450 483,74		25,00	
896585	552 393,05	1 450 496,49		25,00	
896586	552 404,22	1 450 503,84		25,00	
896587	552 396,08	1 450 458,40		25,00	
896588	552 402,70	1 450 401,10		25,00	
896589	552 402,70	1 450 303,34		25,00	
896590	552 401,08	1 450 198,14		25,00	
896591	552 396,82	1 450 118,50		25,00	
896592	552 413,52	1 450 127,20		25,00	
896593	552 415,56	1 450 161,80		25,00	
896594	552 432,66	1 450 203,60		25,00	
896595	552 439,08	1 450 233,58		25,00	
896596	552 440,86	1 450 248,58		25,00	
896597	552 444,18	1 450 268,04		25,00	
896598	552 444,62	1 450 298,18		25,00	

Раздел 2

Сведения о местоположении границ объекта					
1	2	3	4	5	6
896599	552 433,06	1 450 328,42	Картометрический метод	25,00	—
896600	552 447,36	1 450 373,34		25,00	
896601	552 447,62	1 450 391,38		25,00	
896602	552 447,98	1 450 413,96		25,00	
896603	552 447,62	1 450 418,64		25,00	
896604	552 446,76	1 450 430,46		25,00	
896605	552 449,36	1 450 447,04		25,00	
896606	552 449,44	1 450 453,32		25,00	
896607	552 448,94	1 450 461,58		25,00	
896608	552 449,08	1 450 471,82		25,00	
896609	552 449,14	1 450 474,08		25,00	
896610	552 449,26	1 450 483,26		25,00	
896611	552 449,48	1 450 496,56		25,00	
896612	552 449,64	1 450 506,74		25,00	
896613	552 450,44	1 450 519,42		25,00	
896614	552 450,60	1 450 529,04		25,00	
896615	552 454,40	1 450 535,66		25,00	
896616	552 448,74	1 450 559,78		25,00	
896617	552 432,94	1 450 536,38		25,00	
896618	552 431,82	1 450 523,32		25,00	
896619	552 421,66	1 450 598,78		25,00	
896620	552 413,08	1 450 636,50		25,00	
896621	552 404,41	1 450 641,59		25,00	
896622	552 394,07	1 450 640,10		25,00	
896623	552 385,77	1 450 636,20		25,00	
896624	552 374,79	1 450 631,10		25,00	
896625	552 353,20	1 450 626,45		25,00	
896626	552 352,50	1 450 629,56		25,00	
896627	552 348,82	1 450 628,75		25,00	
896628	552 349,49	1 450 625,64		25,00	
896629	552 344,88	1 450 624,65		25,00	
896630	552 336,44	1 450 623,11	25,00		
896631	552 337,42	1 450 617,67	25,00		
896570	552 303,34	1 450 611,55	25,00		
Вырез 8 из 12					
896632	552 248,60	1 449 578,54	Картометрический метод	25,00	—
896633	552 245,22	1 449 574,16		25,00	
896634	552 244,70	1 449 562,28		25,00	
896635	552 246,56	1 449 555,26		25,00	
896636	552 257,68	1 449 543,52		25,00	
896637	552 262,88	1 449 540,44		25,00	
896638	552 269,44	1 449 539,70		25,00	
896639	552 274,48	1 449 541,20		25,00	
896640	552 284,46	1 449 547,08		25,00	
896641	552 292,56	1 449 551,30		25,00	
896642	552 301,90	1 449 552,76		25,00	
896643	552 309,26	1 449 552,68		25,00	
896644	552 312,42	1 449 552,20		25,00	
896645	552 312,96	1 449 562,34		25,00	
896646	552 312,48	1 449 571,28		25,00	
896647	552 309,32	1 449 589,30		25,00	
896648	552 308,62	1 449 600,66		25,00	
896649	552 308,52	1 449 609,84		25,00	
896650	552 308,02	1 449 620,64		25,00	
896651	552 306,72	1 449 629,44		25,00	

Раздел 2

Сведения о местоположении границ объекта					
1	2	3	4	5	6
896652	552 305,76	1 449 635,12	Картометрический метод	25,00	—
896653	552 304,70	1 449 637,18		25,00	
896654	552 302,82	1 449 637,98		25,00	
896655	552 300,74	1 449 637,20		25,00	
896656	552 294,80	1 449 630,98		25,00	
896657	552 289,76	1 449 624,24		25,00	
896658	552 283,92	1 449 616,64		25,00	
896659	552 276,00	1 449 606,96		25,00	
896660	552 266,02	1 449 596,48		25,00	
896661	552 253,86	1 449 583,42		25,00	
896632	552 248,60	1 449 578,54		25,00	
Вырез 9 из 12					
896662	552 245,26	1 451 496,36	Картометрический метод	25,00	—
896663	552 262,36	1 451 497,34		25,00	
896664	552 269,06	1 451 497,18		25,00	
896665	552 280,12	1 451 498,86		25,00	
896666	552 290,56	1 451 501,86		25,00	
896667	552 302,34	1 451 505,90		25,00	
896668	552 315,36	1 451 509,42		25,00	
896669	552 324,62	1 451 514,12		25,00	
896670	552 330,76	1 451 518,32		25,00	
896671	552 342,60	1 451 529,84		25,00	
896672	552 345,96	1 451 548,14		25,00	
896673	552 342,34	1 451 551,36		25,00	
896674	552 336,86	1 451 551,96		25,00	
896675	552 325,86	1 451 551,56		25,00	
896676	552 321,42	1 451 546,76		25,00	
896677	552 310,32	1 451 542,60		25,00	
896678	552 301,02	1 451 539,68		25,00	
896679	552 294,22	1 451 536,08		25,00	
896680	552 280,58	1 451 528,30		25,00	
896681	552 275,66	1 451 527,76		25,00	
896682	552 262,12	1 451 521,86		25,00	
896683	552 250,50	1 451 525,12		25,00	
896684	552 235,62	1 451 510,68		25,00	
896685	552 232,46	1 451 503,98		25,00	
896686	552 237,80	1 451 497,66		25,00	
896662	552 245,26	1 451 496,36		25,00	
Вырез 10 из 12					
896687	552 294,52	1 450 105,41	Картометрический метод	25,00	—
896688	552 298,36	1 450 053,00		25,00	
896689	552 310,72	1 450 053,65		25,00	
896690	552 323,27	1 450 056,17		25,00	
896691	552 329,02	1 450 058,36		25,00	
896692	552 334,73	1 450 061,33		25,00	
896693	552 338,24	1 450 066,24		25,00	
896694	552 338,07	1 450 077,40		25,00	
896695	552 337,50	1 450 102,65		25,00	
896687	552 294,52	1 450 105,41		25,00	
Вырез 11 из 12					
896696	552 297,86	1 449 640,80	Картометрический метод	25,00	—
896697	552 294,32	1 449 647,46		25,00	
896698	552 291,98	1 449 652,32		25,00	
896699	552 286,74	1 449 654,56		25,00	
896700	552 281,14	1 449 654,78		25,00	

Раздел 2

Сведения о местоположении границ объекта					
1	2	3	4	5	6
896701	552 275,78	1 449 653,56	Картометрический метод	25,00	—
896702	552 270,74	1 449 650,66		25,00	
896703	552 268,52	1 449 644,78		25,00	
896704	552 265,38	1 449 639,08		25,00	
896705	552 263,36	1 449 636,20		25,00	
896706	552 259,00	1 449 631,60		25,00	
896707	552 258,06	1 449 627,34		25,00	
896708	552 261,14	1 449 622,96		25,00	
896709	552 266,88	1 449 617,70		25,00	
896710	552 274,56	1 449 611,44		25,00	
896696	552 297,86	1 449 640,80		25,00	
Вырез 12 из 12					
896711	552 181,72	1 449 636,06	Картометрический метод	25,00	—
896712	552 175,14	1 449 635,72		25,00	
896713	552 167,60	1 449 634,40		25,00	
896714	552 161,68	1 449 632,38		25,00	
896715	552 152,74	1 449 629,64		25,00	
896716	552 146,62	1 449 628,58		25,00	
896717	552 142,68	1 449 627,90		25,00	
896718	552 140,16	1 449 625,22		25,00	
896719	552 143,26	1 449 615,84		25,00	
896720	552 152,64	1 449 618,48		25,00	
896721	552 160,10	1 449 620,92		25,00	
896722	552 175,36	1 449 625,10		25,00	
896723	552 181,28	1 449 627,82		25,00	
896724	552 183,82	1 449 629,84		25,00	
896725	552 185,26	1 449 632,02		25,00	
896726	552 184,60	1 449 635,16		25,00	
896711	552 181,72	1 449 636,06		25,00	
Терзона ПрТ(5)					
896052	552 538,79	1 451 093,64	Картометрический метод	25,00	—
896053	552 545,20	1 451 074,66		25,00	
896054	552 577,36	1 451 034,06		25,00	
896055	552 626,92	1 451 024,78		25,00	
896056	552 682,98	1 451 033,38		25,00	
896057	552 744,90	1 451 069,42		25,00	
896058	552 789,94	1 451 110,00		25,00	
896059	552 821,16	1 451 134,66		25,00	
896060	552 843,40	1 451 113,28		25,00	
896061	552 833,48	1 451 060,70		25,00	
896062	552 791,04	1 451 023,92		25,00	
896063	552 751,50	1 451 003,44		25,00	
896064	552 709,12	1 450 978,58		25,00	
896065	552 690,82	1 450 956,32		25,00	
896066	552 673,52	1 450 911,48		25,00	
896067	552 691,30	1 450 888,62		25,00	
896068	552 726,44	1 450 931,72		25,00	
896069	552 773,28	1 450 948,96		25,00	
896070	552 826,08	1 450 966,22		25,00	
896071	552 885,18	1 450 999,86		25,00	
896072	552 927,50	1 451 011,18		25,00	
896073	552 898,42	1 450 980,08		25,00	
896074	552 869,42	1 450 952,02		25,00	
896075	552 864,40	1 450 921,88		25,00	
896076	552 824,94	1 450 892,62		25,00	

Раздел 2

Сведения о местоположении границ объекта					
1	2	3	4	5	6
896077	552 776,82	1 450 882,76	Картометрический метод	25,00	—
896078	552 728,28	1 450 856,48		25,00	
896079	552 708,38	1 450 831,18		25,00	
896080	552 715,56	1 450 811,58		25,00	
896081	552 742,06	1 450 773,56		25,00	
896082	552 755,04	1 450 716,24		25,00	
896083	552 782,28	1 450 707,50		25,00	
896084	552 789,54	1 450 705,12		25,00	
896085	552 833,06	1 450 712,04		25,00	
896086	552 901,28	1 450 750,08		25,00	
896087	552 941,70	1 450 787,78		25,00	
896088	552 977,96	1 450 802,40		25,00	
896089	553 069,84	1 450 850,28		25,00	
896090	553 136,32	1 450 856,98		25,00	
896091	553 201,06	1 450 865,34		25,00	
896092	553 214,86	1 450 895,58		25,00	
896093	553 207,92	1 450 933,70		25,00	
896094	553 196,88	1 450 956,58		25,00	
896095	553 153,18	1 450 961,10		25,00	
896096	553 111,42	1 450 956,14		25,00	
896097	553 094,18	1 450 950,72		25,00	
896098	553 096,34	1 450 971,60		25,00	
896099	553 102,62	1 451 005,66		25,00	
896100	553 098,76	1 451 013,12		25,00	
896101	553 086,02	1 451 038,26		25,00	
896102	553 083,83	1 451 038,66		25,00	
896103	553 190,98	1 451 038,90		25,00	
896104	553 247,08	1 451 016,64		25,00	
896105	553 275,04	1 450 980,16		25,00	
896106	553 293,40	1 450 947,48		25,00	
896107	553 315,98	1 450 928,16		25,00	
896108	553 335,22	1 450 944,88		25,00	
896109	553 351,20	1 450 994,16		25,00	
896110	553 367,08	1 451 037,60		25,00	
896111	553 353,15	1 451 065,31		25,00	
896112	553 504,85	1 451 158,74		25,00	
896113	553 501,55	1 451 345,18		25,00	
896114	553 472,80	1 451 468,84		25,00	
896115	553 471,12	1 451 490,42		25,00	
896116	553 483,38	1 451 503,68		25,00	
896117	553 528,32	1 451 517,98		25,00	
896118	553 706,78	1 451 593,94		25,00	
896119	553 720,06	1 451 601,16		25,00	
896120	553 783,50	1 451 635,26		25,00	
896121	553 835,18	1 451 660,78		25,00	
896122	553 815,34	1 451 724,85		25,00	
896123	553 850,82	1 451 739,20		25,00	
896124	554 017,96	1 451 806,79		25,00	
896125	554 017,63	1 452 012,30		25,00	
896126	554 045,78	1 452 032,58		25,00	
896127	554 079,30	1 452 032,06		25,00	
896128	554 163,50	1 452 043,66		25,00	
896129	554 288,08	1 452 100,12		25,00	
896130	554 380,90	1 452 086,44		25,00	
896131	554 439,34	1 452 062,40		25,00	

Раздел 2

Сведения о местоположении границ объекта					
1	2	3	4	5	6
896132	554 540,89	1 452 075,85	Картометрический метод	25,00	—
896133	554 506,18	1 452 119,24		25,00	
896134	554 458,72	1 452 326,88		25,00	
896135	554 428,38	1 452 539,82		25,00	
896136	554 444,92	1 452 641,11		25,00	
896137	554 320,86	1 452 649,46		25,00	
896138	554 305,70	1 452 661,00		25,00	
896139	554 283,77	1 452 700,16		25,00	
889860	554 283,14	1 452 701,28		25,00	
896141	554 195,20	1 452 719,28		25,00	
896142	554 175,72	1 452 716,64		25,00	
896143	554 161,14	1 452 726,02		25,00	
896144	554 151,62	1 452 731,10		25,00	
896145	554 139,88	1 452 737,10		25,00	
896146	554 131,34	1 452 734,30		25,00	
896147	554 108,92	1 452 726,76		25,00	
896148	554 070,26	1 452 707,40		25,00	
896149	553 923,40	1 452 663,92		25,00	
896150	553 876,82	1 452 649,88		25,00	
896151	553 838,98	1 452 652,50		25,00	
896152	553 808,80	1 452 645,74		25,00	
896153	553 767,76	1 452 616,40		25,00	
896154	553 703,70	1 452 599,90		25,00	
896155	553 676,42	1 452 603,66		25,00	
896156	553 645,44	1 452 620,90		25,00	
896157	553 618,32	1 452 631,76		25,00	
896158	553 582,14	1 452 628,34		25,00	
896159	553 534,04	1 452 605,36		25,00	
896160	553 438,52	1 452 585,74		25,00	
896161	553 420,52	1 452 585,36		25,00	
896162	553 402,90	1 452 585,00		25,00	
896163	553 392,80	1 452 589,10		25,00	
896164	553 373,38	1 452 598,90		25,00	
896165	553 347,38	1 452 616,26		25,00	
896166	553 324,34	1 452 601,55		25,00	
896167	553 409,58	1 452 476,64		25,00	
896168	553 378,56	1 452 457,54		25,00	
896169	553 353,98	1 452 439,42		25,00	
896170	553 336,22	1 452 419,34		25,00	
896171	553 324,18	1 452 390,52		25,00	
896172	553 324,34	1 452 363,74		25,00	
896173	553 329,46	1 452 317,88		25,00	
896174	553 335,36	1 452 289,28		25,00	
896175	553 345,25	1 452 285,97		25,00	
896176	553 352,81	1 452 244,26		25,00	
896177	553 379,58	1 452 120,41		25,00	
896178	553 365,56	1 452 108,46		25,00	
896179	553 345,76	1 452 090,98		25,00	
896180	553 341,36	1 452 112,10		25,00	
896181	553 334,44	1 452 169,02		25,00	
896182	553 324,06	1 452 242,26		25,00	
896183	553 321,38	1 452 290,08		25,00	
896184	553 314,42	1 452 341,20		25,00	
896185	553 303,60	1 452 375,48		25,00	
896186	553 284,86	1 452 365,50		25,00	

Раздел 2

Сведения о местоположении границ объекта					
1	2	3	4	5	6
896187	553 270,16	1 452 345,60	Картометрический метод	25,00	—
896188	553 275,26	1 452 306,76		25,00	
896189	553 281,12	1 452 252,52		25,00	
896190	553 299,42	1 452 206,30		25,00	
896191	553 312,40	1 452 177,18		25,00	
896192	553 318,54	1 452 140,96		25,00	
896193	553 318,78	1 452 121,32		25,00	
896194	553 331,94	1 452 103,66		25,00	
896195	553 323,92	1 452 089,76		25,00	
896196	553 293,14	1 452 066,96		25,00	
896197	553 263,04	1 452 047,34		25,00	
896198	553 245,00	1 452 039,48		25,00	
896199	553 223,44	1 452 034,26		25,00	
896200	553 180,34	1 452 035,00		25,00	
896201	553 142,68	1 452 032,80		25,00	
896202	553 115,54	1 452 031,22		25,00	
896203	553 099,64	1 452 033,00		25,00	
896204	553 041,16	1 452 039,62		25,00	
896205	552 995,74	1 452 054,78		25,00	
896206	552 897,24	1 452 051,58		25,00	
896207	552 816,65	1 451 980,67		25,00	
896208	552 822,75	1 452 165,53		25,00	
896209	552 760,24	1 452 219,60		25,00	
896210	552 696,50	1 452 121,67		25,00	
896211	552 645,84	1 452 140,84		25,00	
896212	552 609,63	1 452 076,52		25,00	
896213	552 583,16	1 452 087,80		25,00	
896214	552 484,80	1 452 094,24		25,00	
896215	552 428,92	1 452 054,28		25,00	
896216	552 373,24	1 452 016,60		25,00	
896217	552 312,62	1 451 981,52		25,00	
896218	552 254,86	1 451 982,40		25,00	
896219	552 204,92	1 452 014,54		25,00	
896220	552 222,26	1 452 043,08		25,00	
896221	552 260,82	1 452 059,34		25,00	
896222	552 321,10	1 452 067,92		25,00	
896223	552 374,10	1 452 071,88		25,00	
896224	552 417,80	1 452 109,68		25,00	
896225	552 403,78	1 452 131,50		25,00	
896226	552 379,72	1 452 129,52		25,00	
896227	552 358,00	1 452 127,42		25,00	
896228	552 314,70	1 452 118,56		25,00	
896229	552 290,54	1 452 114,14		25,00	
896230	552 259,26	1 452 112,24		25,00	
896231	552 230,28	1 452 095,80		25,00	
896232	552 218,16	1 452 086,38		25,00	
896233	552 198,74	1 452 074,72		25,00	
896234	552 181,80	1 452 070,14		25,00	
896235	552 169,86	1 452 075,16		25,00	
896236	552 153,12	1 452 082,66		25,00	
896237	552 153,30	1 452 092,26		25,00	
896238	552 148,76	1 452 109,12		25,00	
896239	552 137,10	1 452 130,94		25,00	
896240	552 130,18	1 452 147,94		25,00	
896241	552 121,08	1 452 181,74		25,00	

Раздел 2

Сведения о местоположении границ объекта					
1	2	3	4	5	6
896242	552 104,70	1 452 208,44	Картометрический метод	25,00	—
896243	552 097,68	1 452 220,48		25,00	
896244	552 083,56	1 452 240,10		25,00	
896245	552 071,26	1 452 223,38		25,00	
896246	552 078,42	1 452 216,14		25,00	
896247	552 080,34	1 452 187,10		25,00	
896248	552 087,20	1 452 163,00		25,00	
896249	552 082,04	1 452 141,48		25,00	
896250	552 077,02	1 452 127,10		25,00	
896251	552 033,42	1 452 103,80		25,00	
896252	551 993,42	1 452 110,02		25,00	
896253	551 969,72	1 452 108,46		25,00	
896254	551 938,32	1 452 123,74		25,00	
896255	551 918,82	1 452 132,88		25,00	
896256	551 898,40	1 452 131,48		25,00	
896257	551 885,62	1 452 101,82		25,00	
896258	551 880,94	1 452 080,96		25,00	
896259	551 880,50	1 452 055,48		25,00	
896260	551 880,14	1 452 031,78		25,00	
896261	551 877,94	1 452 002,80		25,00	
896262	551 877,74	1 451 987,84		25,00	
896263	551 870,24	1 451 960,78		25,00	
896264	551 858,42	1 451 934,66		25,00	
896265	551 847,58	1 451 907,54		25,00	
896266	551 836,52	1 451 875,30		25,00	
896267	551 824,50	1 451 835,94		25,00	
896268	551 804,48	1 451 779,04		25,00	
896269	551 798,90	1 451 774,88		25,00	
896270	551 804,08	1 451 765,12		25,00	
896271	551 804,50	1 451 760,62		25,00	
896272	551 807,68	1 451 754,10		25,00	
896273	551 813,54	1 451 741,50		25,00	
896274	551 816,08	1 451 734,84		25,00	
896275	551 819,32	1 451 729,38		25,00	
896276	551 823,00	1 451 723,26		25,00	
896277	551 828,32	1 451 713,32		25,00	
896278	551 835,32	1 451 704,46		25,00	
896279	551 837,96	1 451 701,64		25,00	
896280	551 846,00	1 451 690,66		25,00	
896281	551 850,72	1 451 680,80		25,00	
896282	551 857,14	1 451 670,84		25,00	
896283	551 862,62	1 451 642,28		25,00	
896284	551 864,72	1 451 637,88		25,00	
896285	551 868,46	1 451 630,72		25,00	
896286	551 874,98	1 451 622,52		25,00	
896287	551 876,00	1 451 620,86		25,00	
896288	551 880,30	1 451 613,16		25,00	
896289	551 886,14	1 451 603,16		25,00	
896290	551 894,64	1 451 588,24		25,00	
896291	551 900,00	1 451 581,06		25,00	
896292	551 909,08	1 451 571,10		25,00	
896293	551 914,52	1 451 567,12		25,00	
896294	551 928,20	1 451 566,84		25,00	
896295	551 936,24	1 451 562,38		25,00	
896296	551 954,06	1 451 552,36		25,00	

Раздел 2

Сведения о местоположении границ объекта					
1	2	3	4	5	6
896297	551 987,54	1 451 529,74	Картометрический метод	25,00	—
896298	551 997,18	1 451 522,66		25,00	
896299	552 007,40	1 451 519,10		25,00	
896300	552 019,74	1 451 517,42		25,00	
896301	552 030,76	1 451 511,78		25,00	
896302	552 040,30	1 451 505,44		25,00	
896303	552 053,98	1 451 496,16		25,00	
896304	552 058,76	1 451 493,40		25,00	
896305	552 070,94	1 451 481,42		25,00	
896306	552 075,80	1 451 476,50		25,00	
896307	552 079,20	1 451 473,72		25,00	
896308	552 089,38	1 451 461,16		25,00	
896309	552 093,46	1 451 457,56		25,00	
896310	552 102,38	1 451 457,46		25,00	
896311	552 110,00	1 451 458,80		25,00	
896312	552 120,84	1 451 461,88		25,00	
896313	552 129,96	1 451 463,92		25,00	
896314	552 132,58	1 451 468,60		25,00	
896315	552 137,82	1 451 471,14		25,00	
896316	552 146,46	1 451 478,72		25,00	
896317	552 153,58	1 451 489,44		25,00	
896318	552 158,06	1 451 491,96		25,00	
896319	552 159,70	1 451 498,18		25,00	
896320	552 161,36	1 451 504,42		25,00	
896321	552 162,26	1 451 512,12		25,00	
896322	552 162,30	1 451 515,18		25,00	
896323	552 160,90	1 451 526,80		25,00	
896324	552 154,72	1 451 532,82		25,00	
896325	552 143,10	1 451 540,62		25,00	
896326	552 143,14	1 451 542,66		25,00	
896327	552 140,54	1 451 551,02		25,00	
896328	552 136,56	1 451 562,08		25,00	
896329	552 142,14	1 451 567,44		25,00	
896330	552 146,28	1 451 570,90		25,00	
896331	552 149,92	1 451 579,20		25,00	
896332	552 163,90	1 451 587,92		25,00	
896333	552 171,42	1 451 586,44		25,00	
896334	552 184,62	1 451 589,74		25,00	
896335	552 195,04	1 451 593,68		25,00	
896336	552 203,96	1 451 593,52		25,00	
896337	552 221,40	1 451 602,86		25,00	
896338	552 226,42	1 451 607,95		25,00	
896339	552 267,80	1 451 570,23		25,00	
896340	552 324,36	1 451 560,60		25,00	
896341	552 379,89	1 451 571,47		25,00	
896342	552 385,07	1 451 490,93		25,00	
896343	552 260,64	1 451 466,79		25,00	
896344	552 202,28	1 451 464,33		25,00	
896345	552 144,58	1 451 413,02		25,00	
896346	552 182,84	1 451 313,30		25,00	
896347	552 319,13	1 451 327,90		25,00	
896348	552 347,50	1 451 225,20		25,00	
896349	552 382,70	1 451 236,40		25,00	
896350	552 397,76	1 451 238,00		25,00	
896351	552 410,52	1 451 232,34		25,00	

Раздел 2

Сведения о местоположении границ объекта					
1	2	3	4	5	6
896352	552 418,58	1 451 226,98	Картометрический метод	25,00	—
896353	552 421,30	1 451 224,06		25,00	
896354	552 424,10	1 451 220,42		25,00	
896355	552 436,30	1 451 199,88		25,00	
896356	552 449,46	1 451 169,94		25,00	
896357	552 460,84	1 451 146,96		25,00	
896358	552 460,85	1 451 126,71		25,00	
896052	552 538,79	1 451 093,64		25,00	
Терзона ПрТ(6)					
896359	551 973,14	1 452 631,38	Картометрический метод	25,00	—
896360	551 970,04	1 452 630,56		25,00	
896361	551 961,88	1 452 623,56		25,00	
896362	551 956,72	1 452 617,86		25,00	
896363	551 947,54	1 452 604,96		25,00	
896364	551 902,12	1 452 589,42		25,00	
896365	551 890,92	1 452 578,64		25,00	
896366	551 878,56	1 452 565,74		25,00	
896367	551 869,60	1 452 576,10		25,00	
896368	551 862,64	1 452 580,16		25,00	
896369	551 857,22	1 452 567,92		25,00	
896370	551 845,48	1 452 544,28		25,00	
896371	551 845,28	1 452 535,70		25,00	
896372	551 862,14	1 452 504,86		25,00	
896373	551 865,78	1 452 493,28		25,00	
896374	551 859,32	1 452 483,70		25,00	
896375	551 841,18	1 452 467,32		25,00	
896376	551 837,64	1 452 456,72		25,00	
896377	551 841,66	1 452 440,42		25,00	
896378	551 852,80	1 452 419,46		25,00	
896379	551 860,80	1 452 388,34		25,00	
896380	551 863,74	1 452 362,28		25,00	
896381	551 866,34	1 452 339,30		25,00	
896382	551 866,86	1 452 338,86		25,00	
896383	551 884,82	1 452 347,86		25,00	
896384	551 905,40	1 452 361,88		25,00	
896385	551 943,44	1 452 383,46		25,00	
896386	551 969,52	1 452 393,52		25,00	
896387	551 983,84	1 452 407,46		25,00	
896388	552 009,08	1 452 448,22		25,00	
896389	552 023,92	1 452 483,06		25,00	
896390	552 029,76	1 452 496,70		25,00	
896391	552 054,52	1 452 524,10		25,00	
896392	552 079,52	1 452 556,98		25,00	
896393	552 104,60	1 452 619,22		25,00	
896394	552 124,48	1 452 682,06		25,00	
896395	552 139,56	1 452 737,10		25,00	
896396	552 155,58	1 452 757,42		25,00	
896397	552 204,44	1 452 751,84		25,00	
896398	552 241,70	1 452 716,54		25,00	
896399	552 279,02	1 452 687,50		25,00	
896400	552 296,16	1 452 674,66		25,00	
896401	552 332,66	1 452 680,34		25,00	
896402	552 373,94	1 452 697,06		25,00	
896403	552 382,08	1 452 714,36		25,00	
896404	552 403,08	1 452 750,24		25,00	

Раздел 2

Сведения о местоположении границ объекта					
1	2	3	4	5	6
896405	552 403,92	1 452 758,36	Картометрический метод	25,00	—
896406	552 399,50	1 452 768,64		25,00	
896407	552 401,88	1 452 775,40		25,00	
896408	552 397,50	1 452 782,32		25,00	
896409	552 395,52	1 452 801,60		25,00	
896410	552 394,50	1 452 811,84		25,00	
896411	552 393,70	1 452 833,46		25,00	
896412	552 383,84	1 452 851,74		25,00	
896413	552 372,54	1 452 853,16		25,00	
896414	552 356,80	1 452 864,64		25,00	
896415	552 346,62	1 452 864,80		25,00	
896416	552 336,42	1 452 864,96		25,00	
896417	552 326,30	1 452 865,10		25,00	
896418	552 313,64	1 452 859,66		25,00	
896419	552 284,00	1 452 854,58		25,00	
896420	552 264,00	1 452 839,66		25,00	
896421	552 262,72	1 452 833,06		25,00	
896422	552 245,94	1 452 820,02		25,00	
896423	552 237,02	1 452 817,88		25,00	
896424	552 204,80	1 452 816,20		25,00	
896425	552 175,92	1 452 817,74		25,00	
896426	552 170,38	1 452 824,50		25,00	
896427	552 160,60	1 452 831,34		25,00	
896428	552 147,40	1 452 847,16		25,00	
896429	552 136,46	1 452 851,76		25,00	
896430	552 122,82	1 452 862,72		25,00	
896431	552 095,86	1 452 853,98		25,00	
896432	552 090,76	1 452 849,84		25,00	
896433	552 075,76	1 452 840,76		25,00	
896434	552 062,90	1 452 833,94		25,00	
896435	552 048,58	1 452 826,42		25,00	
896436	552 027,30	1 452 821,78		25,00	
896437	552 013,18	1 452 822,00		25,00	
896438	551 994,08	1 452 819,44		25,00	
896439	551 989,66	1 452 813,88		25,00	
896440	551 992,36	1 452 803,16		25,00	
896441	551 998,50	1 452 784,00		25,00	
896442	552 006,08	1 452 766,18		25,00	
896443	552 011,30	1 452 755,38		25,00	
896444	552 017,38	1 452 746,28		25,00	
896445	552 032,58	1 452 746,08		25,00	
896446	552 045,08	1 452 739,58		25,00	
896447	552 056,46	1 452 725,08		25,00	
896448	552 068,76	1 452 711,52		25,00	
896449	552 073,16	1 452 705,10		25,00	
896450	552 069,44	1 452 699,78		25,00	
896451	552 056,54	1 452 675,78		25,00	
896452	552 051,96	1 452 666,94		25,00	
896453	552 034,92	1 452 659,14		25,00	
896454	552 024,04	1 452 654,00		25,00	
896455	552 011,38	1 452 644,30		25,00	
896456	551 987,14	1 452 634,88		25,00	
896359	551 973,14	1 452 631,38		25,00	
Терзона ПрТ(7)					
896457	552 132,22	1 450 490,40	Картометрический метод	25,00	—

Раздел 2

Сведения о местоположении границ объекта					
1	2	3	4	5	6
896458	552 131,10	1 450 485,44	Картометрический метод	25,00	—
896459	552 116,89	1 450 429,43		25,00	
896460	552 097,77	1 450 348,75		25,00	
896461	552 079,34	1 450 265,75		25,00	
896462	552 077,88	1 450 256,02		25,00	
896463	552 081,31	1 450 255,94		25,00	
896464	552 141,56	1 450 254,12		25,00	
896465	552 144,27	1 450 260,59		25,00	
896466	552 148,56	1 450 288,92		25,00	
896467	552 152,75	1 450 332,14		25,00	
896468	552 154,88	1 450 354,18		25,00	
896469	552 156,82	1 450 384,05		25,00	
896470	552 166,12	1 450 383,47		25,00	
896471	552 189,29	1 450 381,97		25,00	
896472	552 188,68	1 450 350,32		25,00	
896473	552 188,10	1 450 319,51		25,00	
896474	552 158,41	1 450 313,14		25,00	
896475	552 155,01	1 450 250,89		25,00	
896476	552 227,08	1 450 248,08		25,00	
896477	552 227,37	1 450 270,30		25,00	
896478	552 233,38	1 450 270,06		25,00	
896479	552 248,86	1 450 269,81		25,00	
896480	552 250,23	1 450 315,66		25,00	
896481	552 264,57	1 450 313,47		25,00	
896482	552 259,77	1 450 305,85		25,00	
896483	552 254,41	1 450 252,97		25,00	
896484	552 264,46	1 450 241,51		25,00	
896485	552 268,47	1 450 233,30		25,00	
896486	552 264,18	1 450 223,46		25,00	
896487	552 262,40	1 450 185,59		25,00	
896488	552 263,69	1 450 179,62		25,00	
896489	552 267,59	1 450 176,99		25,00	
896490	552 297,61	1 450 183,46		25,00	
896491	552 327,24	1 450 202,43		25,00	
896492	552 391,14	1 450 209,57		25,00	
896493	552 391,98	1 450 288,50		25,00	
896494	552 397,78	1 450 294,36		25,00	
896495	552 382,66	1 450 309,28		25,00	
896496	552 376,84	1 450 302,23		25,00	
896497	552 347,70	1 450 303,47		25,00	
896498	552 347,35	1 450 311,77		25,00	
896499	552 349,17	1 450 390,83		25,00	
896500	552 337,30	1 450 470,97		25,00	
896501	552 303,75	1 450 487,05		25,00	
896502	552 236,18	1 450 487,96		25,00	
896503	552 235,17	1 450 391,10		25,00	
896504	552 229,04	1 450 391,00		25,00	
896505	552 229,27	1 450 416,21		25,00	
896506	552 230,09	1 450 494,80	25,00		
896507	552 161,59	1 450 494,96	25,00		
896508	552 139,56	1 450 495,05	25,00		
896457	552 132,22	1 450 490,40	25,00		
Терзона ПрТ(8)					
896509	553 989,88	1 451 503,08	Картометрический метод	25,00	—
896510	554 005,64	1 451 476,98		25,00	

Раздел 2

Сведения о местоположении границ объекта					
1	2	3	4	5	6
896511	554 064,84	1 451 459,20	Картометрический метод	25,00	—
896512	554 252,22	1 451 646,24		25,00	
896513	554 244,18	1 451 681,94		25,00	
896514	554 239,32	1 451 703,82		25,00	
896515	554 113,10	1 451 713,50		25,00	
896516	554 071,38	1 451 716,80		25,00	
896517	553 940,92	1 451 758,50		25,00	
896518	553 937,92	1 451 706,68		25,00	
896519	553 931,12	1 451 629,16		25,00	
896520	553 936,80	1 451 591,38		25,00	
896521	553 949,50	1 451 575,46		25,00	
896522	553 962,86	1 451 558,76		25,00	
896523	553 985,14	1 451 510,86		25,00	
896509	553 989,88	1 451 503,08	25,00		
Терзона ПрТ(9)					
896524	552 161,35	1 450 040,65	Картометрический метод	25,00	—
896525	552 161,40	1 450 044,50		25,00	
896526	552 104,50	1 450 045,28		25,00	
896527	552 029,90	1 450 052,54		25,00	
896528	552 018,98	1 449 998,13		25,00	
896529	552 014,32	1 449 977,42		25,00	
896530	552 010,31	1 449 959,65		25,00	
896531	552 003,49	1 449 912,46		25,00	
896532	551 999,67	1 449 906,94		25,00	
896533	551 991,52	1 449 867,88		25,00	
896534	551 986,63	1 449 844,47		25,00	
896535	551 982,58	1 449 795,75		25,00	
896536	551 980,22	1 449 767,47		25,00	
896537	551 984,96	1 449 727,70		25,00	
896538	552 129,92	1 449 718,48		25,00	
896539	552 131,63	1 449 744,54		25,00	
896540	552 136,58	1 449 820,38		25,00	
896541	552 140,87	1 449 885,93		25,00	
896542	552 160,61	1 449 912,86		25,00	
896543	552 197,84	1 449 947,91		25,00	
896544	552 202,53	1 449 965,44		25,00	
896545	552 205,16	1 449 989,40		25,00	
896546	552 204,83	1 449 998,83		25,00	
896547	552 196,55	1 450 011,20		25,00	
896548	552 194,39	1 450 029,47		25,00	
896524	552 161,35	1 450 040,65		25,00	
Терзона ПрТ(10)					
896549	552 051,00	1 450 126,02	Картометрический метод	25,00	—
896550	552 042,39	1 450 060,99		25,00	
896551	552 166,24	1 450 059,57		25,00	
896552	552 208,64	1 450 059,61		25,00	
896553	552 210,32	1 450 044,03		25,00	
896554	552 245,12	1 450 031,55		25,00	
896555	552 243,70	1 450 017,62		25,00	
896556	552 259,43	1 450 019,28		25,00	
896557	552 261,22	1 450 027,70		25,00	
896558	552 277,94	1 450 038,47		25,00	
896559	552 285,45	1 450 057,10		25,00	
896560	552 285,77	1 450 076,30		25,00	
896561	552 283,30	1 450 101,73		25,00	

Раздел 2

Сведения о местоположении границ объекта					
1	2	3	4	5	6
896562	552 237,56	1 450 104,76	Картометрический метод	25,00	—
896563	552 222,34	1 450 101,85		25,00	
896564	552 235,65	1 450 227,15		25,00	
896565	552 173,97	1 450 228,48		25,00	
896566	552 107,63	1 450 229,76		25,00	
896567	552 081,14	1 450 227,55		25,00	
896568	552 072,35	1 450 225,00		25,00	
896569	552 061,78	1 450 177,42		25,00	
896549	552 051,00	1 450 126,02		25,00	
Терзона ПрТ(11)					
896570	552 303,34	1 450 611,55	Картометрический метод	25,00	—
896571	552 302,62	1 450 600,34		25,00	
896572	552 305,23	1 450 574,89		25,00	
896573	552 305,72	1 450 568,03		25,00	
896574	552 304,18	1 450 558,43		25,00	
896575	552 301,45	1 450 541,30		25,00	
896576	552 301,59	1 450 536,54		25,00	
896577	552 305,57	1 450 499,06		25,00	
896578	552 317,86	1 450 498,44		25,00	
896579	552 318,57	1 450 491,04		25,00	
896580	552 336,99	1 450 482,23		25,00	
896581	552 349,04	1 450 483,26		25,00	
896582	552 370,88	1 450 486,49		25,00	
896583	552 371,16	1 450 483,58		25,00	
896584	552 374,61	1 450 483,74		25,00	
896585	552 393,05	1 450 496,49		25,00	
896586	552 404,22	1 450 503,84		25,00	
896587	552 396,08	1 450 458,40		25,00	
896588	552 402,70	1 450 401,10		25,00	
896589	552 402,70	1 450 303,34		25,00	
896590	552 401,08	1 450 198,14		25,00	
896591	552 396,82	1 450 118,50		25,00	
896592	552 413,52	1 450 127,20		25,00	
896593	552 415,56	1 450 161,80		25,00	
896594	552 432,66	1 450 203,60		25,00	
896595	552 439,08	1 450 233,58		25,00	
896596	552 440,86	1 450 248,58		25,00	
896597	552 444,18	1 450 268,04		25,00	
896598	552 444,62	1 450 298,18		25,00	
896599	552 433,06	1 450 328,42		25,00	
896600	552 447,36	1 450 373,34		25,00	
896601	552 447,62	1 450 391,38		25,00	
896602	552 447,98	1 450 413,96		25,00	
896603	552 447,62	1 450 418,64		25,00	
896604	552 446,76	1 450 430,46		25,00	
896605	552 449,36	1 450 447,04		25,00	
896606	552 449,44	1 450 453,32		25,00	
896607	552 448,94	1 450 461,58		25,00	
896608	552 449,08	1 450 471,82		25,00	
896609	552 449,14	1 450 474,08		25,00	
896610	552 449,26	1 450 483,26		25,00	
896611	552 449,48	1 450 496,56		25,00	
896612	552 449,64	1 450 506,74		25,00	
896613	552 450,44	1 450 519,42		25,00	
896614	552 450,60	1 450 529,04		25,00	

Раздел 2

Сведения о местоположении границ объекта					
1	2	3	4	5	6
896615	552 454,40	1 450 535,66	Картометрический метод	25,00	—
896616	552 448,74	1 450 559,78		25,00	
896617	552 432,94	1 450 536,38		25,00	
896618	552 431,82	1 450 523,32		25,00	
896619	552 421,66	1 450 598,78		25,00	
896620	552 413,08	1 450 636,50		25,00	
896621	552 404,41	1 450 641,59		25,00	
896622	552 394,07	1 450 640,10		25,00	
896623	552 385,77	1 450 636,20		25,00	
896624	552 374,79	1 450 631,10		25,00	
896625	552 353,20	1 450 626,45		25,00	
896626	552 352,50	1 450 629,56		25,00	
896627	552 348,82	1 450 628,75		25,00	
896628	552 349,49	1 450 625,64		25,00	
896629	552 344,88	1 450 624,65		25,00	
896630	552 336,44	1 450 623,11		25,00	
896631	552 337,42	1 450 617,67		25,00	
896570	552 303,34	1 450 611,55	25,00		
Терзона ПрТ(12)					
896632	552 248,60	1 449 578,54	Картометрический метод	25,00	—
896633	552 245,22	1 449 574,16		25,00	
896634	552 244,70	1 449 562,28		25,00	
896635	552 246,56	1 449 555,26		25,00	
896636	552 257,68	1 449 543,52		25,00	
896637	552 262,88	1 449 540,44		25,00	
896638	552 269,44	1 449 539,70		25,00	
896639	552 274,48	1 449 541,20		25,00	
896640	552 284,46	1 449 547,08		25,00	
896641	552 292,56	1 449 551,30		25,00	
896642	552 301,90	1 449 552,76		25,00	
896643	552 309,26	1 449 552,68		25,00	
896644	552 312,42	1 449 552,20		25,00	
896645	552 312,96	1 449 562,34		25,00	
896646	552 312,48	1 449 571,28		25,00	
896647	552 309,32	1 449 589,30		25,00	
896648	552 308,62	1 449 600,66		25,00	
896649	552 308,52	1 449 609,84		25,00	
896650	552 308,02	1 449 620,64		25,00	
896651	552 306,72	1 449 629,44		25,00	
896652	552 305,76	1 449 635,12		25,00	
896653	552 304,70	1 449 637,18		25,00	
896654	552 302,82	1 449 637,98		25,00	
896655	552 300,74	1 449 637,20		25,00	
896656	552 294,80	1 449 630,98		25,00	
896657	552 289,76	1 449 624,24		25,00	
896658	552 283,92	1 449 616,64		25,00	
896659	552 276,00	1 449 606,96		25,00	
896660	552 266,02	1 449 596,48		25,00	
896661	552 253,86	1 449 583,42		25,00	
896632	552 248,60	1 449 578,54		25,00	
Терзона ПрТ(13)					
896662	552 245,26	1 451 496,36	Картометрический метод	25,00	—
896663	552 262,36	1 451 497,34		25,00	
896664	552 269,06	1 451 497,18		25,00	
896665	552 280,12	1 451 498,86		25,00	

Раздел 2

Сведения о местоположении границ объекта					
1	2	3	4	5	6
896666	552 290,56	1 451 501,86	Картометрический метод	25,00	—
896667	552 302,34	1 451 505,90		25,00	
896668	552 315,36	1 451 509,42		25,00	
896669	552 324,62	1 451 514,12		25,00	
896670	552 330,76	1 451 518,32		25,00	
896671	552 342,60	1 451 529,84		25,00	
896672	552 345,96	1 451 548,14		25,00	
896673	552 342,34	1 451 551,36		25,00	
896674	552 336,86	1 451 551,96		25,00	
896675	552 325,86	1 451 551,56		25,00	
896676	552 321,42	1 451 546,76		25,00	
896677	552 310,32	1 451 542,60		25,00	
896678	552 301,02	1 451 539,68		25,00	
896679	552 294,22	1 451 536,08		25,00	
896680	552 280,58	1 451 528,30		25,00	
896681	552 275,66	1 451 527,76		25,00	
896682	552 262,12	1 451 521,86		25,00	
896683	552 250,50	1 451 525,12		25,00	
896684	552 235,62	1 451 510,68		25,00	
896685	552 232,46	1 451 503,98		25,00	
896686	552 237,80	1 451 497,66	25,00		
896662	552 245,26	1 451 496,36	25,00		
Терзона ПрТ(14)					
896687	552 294,52	1 450 105,41	Картометрический метод	25,00	—
896688	552 298,36	1 450 053,00		25,00	
896689	552 310,72	1 450 053,65		25,00	
896690	552 323,27	1 450 056,17		25,00	
896691	552 329,02	1 450 058,36		25,00	
896692	552 334,73	1 450 061,33		25,00	
896693	552 338,24	1 450 066,24		25,00	
896694	552 338,07	1 450 077,40		25,00	
896695	552 337,50	1 450 102,65		25,00	
896687	552 294,52	1 450 105,41		25,00	
Терзона ПрТ(15)					
896696	552 297,86	1 449 640,80	Картометрический метод	25,00	—
896697	552 294,32	1 449 647,46		25,00	
896698	552 291,98	1 449 652,32		25,00	
896699	552 286,74	1 449 654,56		25,00	
896700	552 281,14	1 449 654,78		25,00	
896701	552 275,78	1 449 653,56		25,00	
896702	552 270,74	1 449 650,66		25,00	
896703	552 268,52	1 449 644,78		25,00	
896704	552 265,38	1 449 639,08		25,00	
896705	552 263,36	1 449 636,20		25,00	
896706	552 259,00	1 449 631,60		25,00	
896707	552 258,06	1 449 627,34		25,00	
896708	552 261,14	1 449 622,96		25,00	
896709	552 266,88	1 449 617,70		25,00	
896710	552 274,56	1 449 611,44		25,00	
896696	552 297,86	1 449 640,80		25,00	
Терзона ПрТ(16)					
896711	552 181,72	1 449 636,06	Картометрический метод	25,00	—
896712	552 175,14	1 449 635,72		25,00	
896713	552 167,60	1 449 634,40		25,00	
896714	552 161,68	1 449 632,38		25,00	

Раздел 2

Сведения о местоположении границ объекта					
1	2	3	4	5	6
896715	552 152,74	1 449 629,64	Картометрический метод	25,00	—
896716	552 146,62	1 449 628,58		25,00	
896717	552 142,68	1 449 627,90		25,00	
896718	552 140,16	1 449 625,22		25,00	
896719	552 143,26	1 449 615,84		25,00	
896720	552 152,64	1 449 618,48		25,00	
896721	552 160,10	1 449 620,92		25,00	
896722	552 175,36	1 449 625,10		25,00	
896723	552 181,28	1 449 627,82		25,00	
896724	552 183,82	1 449 629,84		25,00	
896725	552 185,26	1 449 632,02		25,00	
896726	552 184,60	1 449 635,16		25,00	
896711	552 181,72	1 449 636,06	25,00		
Терзона ПрТ(17)					
896727	549 926,48	1 449 295,39	Картометрический метод	25,00	—
897027	549 821,91	1 449 334,17		25,00	
897026	549 908,64	1 449 375,42		25,00	
897025	549 925,24	1 449 737,66		25,00	
897024	550 051,96	1 449 739,10		25,00	
897023	550 068,99	1 450 115,32		25,00	
897022	550 054,19	1 450 160,67		25,00	
897021	550 054,01	1 450 169,67		25,00	
897020	550 051,67	1 450 287,13		25,00	
897019	550 019,49	1 450 339,84		25,00	
897018	550 023,93	1 450 343,13		25,00	
897017	550 096,05	1 450 321,08		25,00	
897016	550 127,94	1 450 317,53		25,00	
897015	550 171,30	1 450 321,50		25,00	
897014	550 197,04	1 450 323,86		25,00	
897013	550 193,57	1 450 276,55		25,00	
897012	550 193,55	1 450 272,76		25,00	
897011	550 185,89	1 450 114,80		25,00	
897010	550 182,91	1 450 114,85		25,00	
897009	550 180,08	1 450 054,42		25,00	
897008	550 270,84	1 450 058,53		25,00	
897007	550 326,16	1 450 061,03		25,00	
897006	550 353,75	1 450 028,08		25,00	
897005	550 392,33	1 450 024,18		25,00	
897004	550 391,23	1 449 982,02		25,00	
897003	550 477,44	1 449 974,47		25,00	
897002	550 526,80	1 449 962,24		25,00	
897001	550 542,96	1 450 052,99		25,00	
897000	550 599,69	1 450 063,13		25,00	
896999	550 619,95	1 450 060,93		25,00	
896998	550 638,27	1 450 054,72		25,00	
896997	550 681,51	1 450 113,06		25,00	
896996	550 690,40	1 450 200,45		25,00	
896995	550 655,22	1 450 236,88		25,00	
896994	550 612,93	1 450 315,97		25,00	
896993	550 615,41	1 450 317,69		25,00	
896992	550 597,05	1 450 345,83		25,00	
896991	550 633,82	1 450 370,28		25,00	
896990	550 580,94	1 450 444,76		25,00	
896989	550 567,00	1 450 444,40		25,00	
896988	550 564,42	1 450 464,41		25,00	

Раздел 2

Сведения о местоположении границ объекта					
1	2	3	4	5	6
896987	550 562,56	1 450 476,06	Картометрический метод	25,00	—
896986	550 492,61	1 450 528,02		25,00	
896985	550 495,95	1 450 548,16		25,00	
896984	550 407,53	1 450 565,50		25,00	
896983	550 404,67	1 450 520,75		25,00	
896982	550 418,36	1 450 516,09		25,00	
896981	550 420,99	1 450 449,48		25,00	
896980	550 412,80	1 450 450,04		25,00	
896979	550 405,95	1 450 450,12		25,00	
896978	550 397,37	1 450 450,30		25,00	
896977	550 388,68	1 450 450,41		25,00	
896976	550 379,85	1 450 450,75		25,00	
896975	550 371,11	1 450 451,26		25,00	
896974	550 355,91	1 450 451,84		25,00	
896973	550 334,09	1 450 452,28		25,00	
896972	550 324,55	1 450 452,66		25,00	
896971	550 310,33	1 450 453,56		25,00	
896970	550 295,95	1 450 454,01		25,00	
896969	550 278,06	1 450 454,61		25,00	
896968	550 269,09	1 450 455,04		25,00	
896967	550 259,81	1 450 455,27		25,00	
896966	550 251,03	1 450 455,38		25,00	
896965	550 242,24	1 450 455,48		25,00	
896964	550 233,01	1 450 455,68		25,00	
896963	550 223,48	1 450 456,15		25,00	
896962	550 223,00	1 450 434,37		25,00	
896961	550 232,72	1 450 434,00		25,00	
896960	550 241,85	1 450 433,52		25,00	
896959	550 250,91	1 450 433,02		25,00	
896958	550 259,96	1 450 432,58		25,00	
896957	550 269,54	1 450 432,30		25,00	
896956	550 278,24	1 450 431,82		25,00	
896955	550 295,53	1 450 431,42		25,00	
896954	550 309,62	1 450 430,83		25,00	
896953	550 324,00	1 450 430,24		25,00	
896952	550 333,47	1 450 430,08		25,00	
896951	550 339,68	1 450 407,04		25,00	
896950	550 338,16	1 450 305,92		25,00	
896949	550 251,83	1 450 306,60		25,00	
896948	550 185,88	1 450 377,11		25,00	
896947	550 186,50	1 450 416,95		25,00	
896946	550 075,78	1 450 424,51		25,00	
896945	550 021,15	1 450 418,75		25,00	
896944	550 012,33	1 450 411,58		25,00	
896943	550 006,25	1 450 390,67		25,00	
896942	550 000,18	1 450 381,35		25,00	
896941	549 968,62	1 450 353,82		25,00	
896940	549 968,91	1 450 339,23		25,00	
896939	549 954,87	1 450 339,25		25,00	
896938	549 952,16	1 450 447,36		25,00	
896937	550 121,71	1 450 621,36		25,00	
896936	550 171,48	1 450 672,44		25,00	
896935	549 557,26	1 450 799,06		25,00	
896934	549 150,80	1 450 778,14		25,00	
896933	549 093,30	1 450 510,84		25,00	

Раздел 2

Сведения о местоположении границ объекта					
1	2	3	4	5	6
896932	548 557,82	1 450 480,08	Картометрический метод	25,00	—
896931	548 395,32	1 450 654,78		25,00	
896930	548 446,74	1 450 734,44		25,00	
896929	548 448,38	1 450 732,76		25,00	
896928	548 489,10	1 450 732,16		25,00	
896927	548 556,44	1 450 697,14		25,00	
896926	548 671,70	1 450 688,60		25,00	
896925	548 922,90	1 450 691,56		25,00	
896924	549 032,70	1 450 771,42		25,00	
896923	549 014,38	1 450 907,62		25,00	
896922	548 975,80	1 451 050,94		25,00	
896921	549 053,30	1 451 240,06		25,00	
896920	549 002,26	1 451 458,30		25,00	
896919	548 955,90	1 451 533,76		25,00	
896918	549 061,94	1 452 212,62		25,00	
896917	549 391,48	1 452 135,76		25,00	
896916	549 632,88	1 451 648,52		25,00	
896915	549 766,22	1 451 379,52		25,00	
896914	549 836,80	1 451 237,12		25,00	
896913	550 065,82	1 451 220,72		25,00	
896912	550 386,00	1 451 197,80		25,00	
896911	550 429,72	1 451 204,28		25,00	
896910	550 457,64	1 451 217,72		25,00	
896909	550 504,50	1 451 240,28		25,00	
896908	550 519,62	1 451 257,78		25,00	
896907	550 507,06	1 451 073,62		25,00	
896906	550 523,78	1 451 058,84		25,00	
896905	550 528,10	1 451 047,24		25,00	
896904	550 532,42	1 451 040,22		25,00	
896903	550 540,94	1 451 031,24		25,00	
896902	550 547,84	1 451 026,56		25,00	
896901	550 555,32	1 451 023,10		25,00	
896900	550 562,94	1 451 021,00		25,00	
896899	550 695,16	1 450 996,72		25,00	
896898	550 658,72	1 450 982,89		25,00	
896897	550 642,91	1 450 919,05		25,00	
896896	550 630,06	1 450 924,73		25,00	
896895	550 536,51	1 450 908,43		25,00	
896894	550 499,26	1 450 923,74		25,00	
896893	550 461,08	1 450 967,11		25,00	
896892	550 461,00	1 450 959,77		25,00	
896891	550 496,99	1 450 920,36		25,00	
896890	550 536,06	1 450 904,29		25,00	
896889	550 629,55	1 450 920,58		25,00	
896888	550 645,64	1 450 913,47		25,00	
896887	550 662,10	1 450 979,90		25,00	
896886	550 694,06	1 450 989,52		25,00	
896885	550 674,03	1 450 945,84		25,00	
896884	550 658,84	1 450 916,22		25,00	
896883	550 628,01	1 450 847,73		25,00	
896882	550 637,40	1 450 814,34		25,00	
896881	550 676,36	1 450 797,04		25,00	
896880	550 674,76	1 450 785,50		25,00	
896879	550 657,08	1 450 674,96		25,00	
896878	550 671,71	1 450 669,96		25,00	

Раздел 2

Сведения о местоположении границ объекта					
1	2	3	4	5	6
896877	550 690,53	1 450 664,40	Картометрический метод	25,00	—
896876	550 726,46	1 450 651,86		25,00	
896875	550 776,76	1 450 619,64		25,00	
896874	550 831,94	1 450 584,00		25,00	
896873	550 858,80	1 450 566,24		25,00	
896872	550 786,47	1 450 486,15		25,00	
896871	550 735,82	1 450 523,28		25,00	
896870	550 735,13	1 450 522,32		25,00	
896869	550 733,23	1 450 523,71		25,00	
896868	550 733,91	1 450 524,67		25,00	
896867	550 721,36	1 450 533,87		25,00	
896866	550 723,78	1 450 537,19		25,00	
896865	550 721,71	1 450 538,69		25,00	
896864	550 719,30	1 450 535,38		25,00	
896863	550 614,90	1 450 611,89		25,00	
896862	550 614,61	1 450 611,51		25,00	
896861	550 612,71	1 450 612,91		25,00	
896860	550 612,98	1 450 613,28		25,00	
896859	550 591,06	1 450 629,36		25,00	
896858	550 593,09	1 450 632,15		25,00	
896857	550 591,02	1 450 633,65		25,00	
896856	550 589,00	1 450 630,87		25,00	
896855	550 563,34	1 450 649,67		25,00	
896854	550 524,29	1 450 597,31		25,00	
896853	550 586,68	1 450 551,95		25,00	
896852	550 572,36	1 450 537,99		25,00	
896851	550 570,30	1 450 477,96		25,00	
896850	550 697,37	1 450 413,68		25,00	
896849	550 727,13	1 450 418,44		25,00	
896848	550 744,54	1 450 389,14		25,00	
896847	550 734,12	1 450 313,54		25,00	
896846	550 735,02	1 450 308,68		25,00	
896845	550 774,50	1 450 283,75		25,00	
896844	550 799,34	1 450 255,66		25,00	
896843	550 807,13	1 450 264,77		25,00	
896842	550 837,72	1 450 261,98		25,00	
896841	550 849,44	1 450 277,19		25,00	
896840	550 843,37	1 450 281,14		25,00	
896839	550 881,25	1 450 329,55		25,00	
896838	550 960,63	1 450 465,67		25,00	
896837	550 954,63	1 450 504,80		25,00	
896836	550 941,34	1 450 525,36		25,00	
896835	551 007,27	1 450 667,22		25,00	
896834	551 013,10	1 450 664,38		25,00	
896833	551 015,06	1 450 662,44		25,00	
896832	551 016,96	1 450 660,40		25,00	
896831	551 018,80	1 450 658,08		25,00	
896830	551 020,60	1 450 655,60		25,00	
896829	551 022,28	1 450 652,82		25,00	
896828	551 023,94	1 450 649,88		25,00	
896827	551 025,64	1 450 646,54		25,00	
896826	551 026,14	1 450 645,64		25,00	
896825	551 026,26	1 450 645,46		25,00	
896824	551 038,56	1 450 617,44		25,00	
896823	551 038,68	1 450 617,18		25,00	

Раздел 2

Сведения о местоположении границ объекта					
1	2	3	4	5	6
896822	551 054,59	1 450 584,32	Картометрический метод	25,00	—
896821	551 027,25	1 450 574,70		25,00	
896820	551 027,91	1 450 540,52		25,00	
896819	551 028,83	1 450 497,06		25,00	
896818	551 027,59	1 450 417,46		25,00	
896817	551 027,41	1 450 355,13		25,00	
896816	551 025,02	1 450 338,34		25,00	
896815	551 188,04	1 450 219,74		25,00	
896814	551 171,00	1 450 110,72		25,00	
896813	551 163,09	1 450 040,58		25,00	
896812	551 148,28	1 449 981,40		25,00	
896811	551 142,02	1 450 018,56		25,00	
896810	551 104,66	1 450 035,88		25,00	
896809	551 117,16	1 450 085,23		25,00	
896808	551 091,73	1 450 115,57		25,00	
896807	551 044,29	1 450 172,18		25,00	
896806	550 945,27	1 450 174,36		25,00	
896805	550 918,46	1 450 082,92		25,00	
896804	550 827,46	1 449 713,46		25,00	
896803	550 844,23	1 449 637,72		25,00	
896802	550 916,42	1 449 608,76		25,00	
896801	550 916,30	1 449 605,58		25,00	
896800	550 836,64	1 449 591,37		25,00	
896799	550 821,00	1 449 670,08		25,00	
896798	550 771,42	1 449 662,74		25,00	
896797	550 786,99	1 449 582,51		25,00	
896796	550 739,24	1 449 573,96		25,00	
896795	550 729,93	1 449 571,90		25,00	
896794	550 675,18	1 449 567,72		25,00	
896793	550 652,90	1 449 566,00		25,00	
896792	550 642,43	1 449 432,99		25,00	
896791	550 638,17	1 449 435,61		25,00	
896790	550 636,37	1 449 433,16		25,00	
896789	550 580,62	1 449 466,12		25,00	
896788	550 582,29	1 449 468,93		25,00	
896787	550 577,75	1 449 471,36		25,00	
896786	550 576,19	1 449 468,74		25,00	
896785	550 530,36	1 449 495,83		25,00	
896784	550 493,31	1 449 499,14		25,00	
896783	550 494,58	1 449 522,75		25,00	
896782	550 506,26	1 449 521,29		25,00	
896781	550 520,87	1 449 525,22		25,00	
896780	550 524,10	1 449 524,49		25,00	
896779	550 521,91	1 449 536,36		25,00	
896778	550 519,63	1 449 530,74		25,00	
896777	550 516,76	1 449 528,82		25,00	
896776	550 505,49	1 449 526,34		25,00	
896775	550 489,13	1 449 527,66		25,00	
896774	550 472,93	1 449 527,46		25,00	
896773	550 459,47	1 449 522,72		25,00	
896772	550 444,34	1 449 530,82		25,00	
896771	550 437,43	1 449 536,43		25,00	
896770	550 435,02	1 449 546,72		25,00	
896769	550 529,64	1 449 586,96		25,00	
896768	550 529,62	1 449 637,08		25,00	

Раздел 2

Сведения о местоположении границ объекта					
1	2	3	4	5	6
896767	550 528,35	1 449 729,60	Картометрический метод	25,00	—
896766	550 504,32	1 449 729,53		25,00	
896765	550 493,79	1 449 729,51		25,00	
896764	550 468,54	1 449 729,42		25,00	
896763	550 410,50	1 449 728,92		25,00	
896762	550 410,44	1 449 738,63		25,00	
896761	550 413,47	1 449 743,14		25,00	
896760	550 417,16	1 449 744,95		25,00	
896759	550 416,25	1 449 749,79		25,00	
896758	550 396,69	1 449 748,79		25,00	
896757	550 397,12	1 449 732,04		25,00	
896756	550 395,03	1 449 732,02		25,00	
896755	550 333,71	1 449 730,97		25,00	
896754	550 199,83	1 449 728,47		25,00	
896753	550 196,79	1 449 660,35		25,00	
896752	550 194,55	1 449 583,40		25,00	
896751	550 192,73	1 449 518,83		25,00	
896750	550 225,80	1 449 518,36		25,00	
896749	550 264,82	1 449 518,90		25,00	
896748	550 305,79	1 449 519,00		25,00	
896747	550 308,26	1 449 520,07		25,00	
896746	550 320,67	1 449 520,75		25,00	
896745	550 325,68	1 449 521,27		25,00	
896744	550 333,16	1 449 521,45		25,00	
896743	550 340,67	1 449 521,14		25,00	
896742	550 353,14	1 449 521,14		25,00	
896741	550 360,54	1 449 522,04		25,00	
896740	550 365,37	1 449 523,25		25,00	
896739	550 374,80	1 449 526,62		25,00	
896738	550 379,34	1 449 528,55		25,00	
896737	550 413,68	1 449 541,31		25,00	
896736	550 482,73	1 449 497,07		25,00	
896735	550 529,42	1 449 492,90		25,00	
896734	550 644,88	1 449 424,57		25,00	
896733	550 644,52	1 449 418,34		25,00	
896732	550 593,02	1 449 340,12		25,00	
896731	550 423,26	1 449 335,33		25,00	
896730	550 392,74	1 449 390,49		25,00	
896729	550 308,68	1 449 421,11		25,00	
896728	549 985,64	1 449 296,86		25,00	
896727	549 926,48	1 449 295,39		25,00	
Вырез 1 из 2					
897028	550 775,10	1 450 255,56	Картометрический метод	25,00	—
897029	550 703,51	1 450 192,99		25,00	
897030	550 793,44	1 450 090,01		25,00	
897031	550 865,04	1 450 152,61		25,00	
897028	550 775,10	1 450 255,56		25,00	
Вырез 2 из 2					
897032	550 581,40	1 450 680,40	Картометрический метод	25,00	—
897033	550 626,06	1 450 815,32		25,00	
897034	550 621,18	1 450 834,84		25,00	
897035	550 628,36	1 450 876,70		25,00	
897036	550 619,34	1 450 878,24		25,00	
897037	550 622,16	1 450 895,98		25,00	
897038	550 571,60	1 450 903,60		25,00	

Раздел 2

Сведения о местоположении границ объекта					
1	2	3	4	5	6
897039	550 563,78	1 450 862,28	Картометрический метод	25,00	—
897040	550 614,52	1 450 853,28		25,00	
897041	550 611,84	1 450 836,42		25,00	
897042	550 553,12	1 450 790,62		25,00	
897043	550 528,62	1 450 708,16		25,00	
897032	550 581,40	1 450 680,40		25,00	
Терзона ПрТ(18)					
897028	550 775,10	1 450 255,56	Картометрический метод	25,00	—
897029	550 703,51	1 450 192,99		25,00	
897030	550 793,44	1 450 090,01		25,00	
897031	550 865,04	1 450 152,61		25,00	
897028	550 775,10	1 450 255,56		25,00	
Терзона ПрТ(19)					
897032	550 581,40	1 450 680,40	Картометрический метод	25,00	—
897033	550 626,06	1 450 815,32		25,00	
897034	550 621,18	1 450 834,84		25,00	
897035	550 628,36	1 450 876,70		25,00	
897036	550 619,34	1 450 878,24		25,00	
897037	550 622,16	1 450 895,98		25,00	
897038	550 571,60	1 450 903,60		25,00	
897039	550 563,78	1 450 862,28		25,00	
897040	550 614,52	1 450 853,28		25,00	
897041	550 611,84	1 450 836,42		25,00	
897042	550 553,12	1 450 790,62		25,00	
897043	550 528,62	1 450 708,16		25,00	
897032	550 581,40	1 450 680,40		25,00	
Терзона ПрТ(20)					
897044	550 908,88	1 454 663,00	Картометрический метод	25,00	—
897601	550 896,56	1 454 695,14		25,00	
897600	550 921,28	1 454 678,20		25,00	
897599	550 949,32	1 454 649,42		25,00	
897598	551 010,36	1 454 648,66		25,00	
897597	551 034,42	1 454 657,72		25,00	
897596	551 097,56	1 454 656,74		25,00	
897595	551 128,94	1 454 644,68		25,00	
897594	551 177,20	1 454 646,58		25,00	
897593	551 213,56	1 454 629,88		25,00	
897592	551 274,16	1 454 600,70		25,00	
897591	551 353,48	1 454 499,42		25,00	
897590	551 397,88	1 454 444,80		25,00	
897589	551 399,16	1 454 417,50		25,00	
897588	551 385,14	1 454 405,98		25,00	
897587	551 370,82	1 454 381,96		25,00	
897586	551 361,20	1 454 360,02		25,00	
897585	551 337,60	1 454 334,86		25,00	
897584	551 318,84	1 454 316,54		25,00	
897583	551 282,50	1 454 304,28		25,00	
897582	551 225,60	1 454 284,38		25,00	
897581	551 191,62	1 454 261,80		25,00	
897580	551 181,64	1 454 216,68		25,00	
897579	551 190,48	1 454 186,46		25,00	
897578	551 211,14	1 454 175,62		25,00	
897577	551 236,42	1 454 161,30		25,00	
897576	551 253,50	1 454 134,34		25,00	
897575	551 258,90	1 454 111,06		25,00	

Раздел 2

Сведения о местоположении границ объекта					
1	2	3	4	5	6
897574	551 269,66	1 454 099,28	Картометрический метод	25,00	—
897573	551 274,48	1 454 094,66		25,00	
897572	551 281,32	1 454 084,36		25,00	
897571	551 287,02	1 454 077,06		25,00	
897570	551 295,12	1 454 072,78		25,00	
897569	551 306,32	1 454 072,60		25,00	
897568	551 324,74	1 454 079,26		25,00	
897567	551 339,42	1 454 082,86		25,00	
897566	551 354,44	1 454 088,54		25,00	
897565	551 366,04	1 454 096,98		25,00	
897564	551 376,84	1 454 112,90		25,00	
897563	551 400,58	1 454 136,70		25,00	
897562	551 409,02	1 454 153,94		25,00	
897561	551 419,80	1 454 172,30		25,00	
897560	551 426,92	1 454 190,76		25,00	
897559	551 433,04	1 454 211,54		25,00	
897558	551 436,98	1 454 241,70		25,00	
897557	551 439,60	1 454 261,30		25,00	
897556	551 455,08	1 454 285,50		25,00	
897555	551 464,50	1 454 299,14		25,00	
897554	551 475,36	1 454 324,58		25,00	
897553	551 486,14	1 454 339,08		25,00	
897552	551 489,52	1 454 338,74		25,00	
897551	551 492,78	1 454 337,00		25,00	
897550	551 494,00	1 454 304,22		25,00	
897549	551 495,96	1 454 216,64		25,00	
897548	551 492,48	1 454 188,24		25,00	
897547	551 490,30	1 454 174,02		25,00	
897546	551 490,82	1 454 144,16		25,00	
897545	551 489,40	1 454 116,70		25,00	
897544	551 489,98	1 454 089,54		25,00	
897543	551 489,52	1 454 060,42		25,00	
897542	551 488,58	1 454 041,84		25,00	
897541	551 487,96	1 454 024,60		25,00	
897540	551 488,02	1 454 006,72		25,00	
897539	551 485,98	1 453 983,00		25,00	
897538	551 483,26	1 453 956,76		25,00	
897537	551 483,42	1 453 947,72		25,00	
897536	551 483,44	1 453 946,20		25,00	
897535	551 486,58	1 453 934,50		25,00	
897534	551 490,64	1 453 919,66		25,00	
897533	551 490,14	1 453 907,50		25,00	
897532	551 489,64	1 453 894,66		25,00	
897531	551 491,02	1 453 859,84		25,00	
897530	551 490,06	1 453 840,54		25,00	
897529	551 489,64	1 453 831,10		25,00	
897528	551 487,18	1 453 805,98		25,00	
897527	551 483,80	1 453 778,20		25,00	
897526	551 488,34	1 453 760,07		25,00	
897525	551 464,96	1 453 771,28		25,00	
897524	551 422,41	1 453 791,38		25,00	
897523	551 378,96	1 453 813,32		25,00	
897522	551 322,40	1 453 837,16		25,00	
897521	551 277,51	1 453 855,39		25,00	
897520	551 266,46	1 453 859,61		25,00	

Раздел 2

Сведения о местоположении границ объекта					
1	2	3	4	5	6
897519	551 243,05	1 453 867,63	Картометрический метод	25,00	—
897518	551 208,19	1 453 878,77		25,00	
897517	551 173,46	1 453 888,72		25,00	
897516	551 137,93	1 453 897,81		25,00	
897515	551 102,69	1 453 905,87		25,00	
897514	551 066,52	1 453 913,42		25,00	
897513	551 058,64	1 453 925,58		25,00	
897512	551 058,52	1 453 930,16		25,00	
897511	551 056,00	1 453 933,92		25,00	
897510	551 047,58	1 453 935,18		25,00	
897509	551 037,40	1 453 936,14		25,00	
897508	551 033,48	1 453 938,74		25,00	
897507	551 031,44	1 453 937,54		25,00	
897506	551 022,48	1 453 936,38		25,00	
897505	551 010,84	1 453 935,02		25,00	
897504	550 995,30	1 453 935,28		25,00	
897503	550 976,80	1 453 938,24		25,00	
897502	550 959,06	1 453 939,16		25,00	
897501	550 956,50	1 453 937,50		25,00	
897500	550 946,63	1 453 929,12		25,00	
897499	550 874,24	1 453 934,34		25,00	
897498	550 777,83	1 453 937,61		25,00	
897497	550 717,76	1 453 938,31		25,00	
897496	550 597,70	1 453 939,55		25,00	
897495	550 584,28	1 453 939,66		25,00	
897494	550 508,96	1 453 938,91		25,00	
897493	550 511,46	1 453 948,82		25,00	
897492	550 516,44	1 453 950,64		25,00	
897491	550 522,52	1 453 954,78		25,00	
897490	550 529,02	1 453 960,36		25,00	
897489	550 535,04	1 453 963,70		25,00	
897488	550 543,12	1 453 965,98		25,00	
897487	550 546,38	1 453 966,54		25,00	
897486	550 549,92	1 453 967,18		25,00	
897485	550 554,02	1 453 968,52		25,00	
897484	550 551,94	1 453 980,42		25,00	
897483	550 547,58	1 453 998,58		25,00	
897482	550 538,64	1 454 018,12		25,00	
897481	550 531,12	1 454 027,10		25,00	
897480	550 529,10	1 454 028,42		25,00	
897479	550 524,88	1 454 031,32		25,00	
897478	550 518,68	1 454 033,70		25,00	
897477	550 512,42	1 454 034,02		25,00	
897476	550 499,28	1 454 031,72		25,00	
897475	550 487,30	1 454 025,34		25,00	
897474	550 475,34	1 454 017,78		25,00	
897473	550 457,26	1 454 004,68		25,00	
897472	550 447,30	1 453 997,58		25,00	
897471	550 434,36	1 453 991,38		25,00	
897470	550 423,28	1 453 986,80		25,00	
897469	550 413,50	1 453 978,88		25,00	
897468	550 408,22	1 453 972,64		25,00	
897467	550 424,22	1 453 967,92		25,00	
897466	550 436,62	1 453 965,98		25,00	
897465	550 452,16	1 453 963,58		25,00	

Раздел 2

Сведения о местоположении границ объекта					
1	2	3	4	5	6
897464	550 459,18	1 453 960,82	Картометрический метод	25,00	—
897463	550 467,20	1 453 956,26		25,00	
897462	550 477,14	1 453 949,28		25,00	
897461	550 477,82	1 453 948,48		25,00	
897460	550 493,03	1 453 939,49		25,00	
897459	550 471,64	1 453 948,30		25,00	
897458	550 468,26	1 453 951,36		25,00	
897457	550 458,26	1 453 957,50		25,00	
897456	550 446,64	1 453 960,78		25,00	
897455	550 423,96	1 453 964,60		25,00	
897454	550 412,32	1 453 967,90		25,00	
897453	550 406,58	1 453 969,72		25,00	
897452	550 405,26	1 453 967,46		25,00	
897451	550 403,08	1 453 964,96		25,00	
897450	550 398,48	1 453 964,28		25,00	
897449	550 392,06	1 453 966,20		25,00	
897448	550 383,40	1 453 972,92		25,00	
897447	550 381,86	1 453 971,60		25,00	
897446	550 377,82	1 453 965,86		25,00	
897445	550 374,48	1 453 958,64		25,00	
897444	550 373,76	1 453 950,70		25,00	
897443	550 371,86	1 453 942,08		25,00	
897442	550 374,88	1 453 942,20		25,00	
897441	550 376,62	1 453 942,10		25,00	
897440	550 377,20	1 453 942,06		25,00	
897439	550 387,48	1 453 933,36		25,00	
897438	550 320,30	1 453 924,38		25,00	
897437	550 272,58	1 453 915,95		25,00	
897436	550 245,72	1 453 909,89		25,00	
897435	550 243,62	1 453 920,74		25,00	
897434	550 241,72	1 453 925,94		25,00	
897433	550 240,44	1 453 928,18		25,00	
897432	550 238,58	1 453 930,16		25,00	
897431	550 235,58	1 453 932,80		25,00	
897430	550 231,90	1 453 933,38		25,00	
897429	550 216,18	1 453 932,32		25,00	
897428	550 200,74	1 453 928,64		25,00	
897427	550 193,64	1 453 925,06		25,00	
897426	550 188,58	1 453 919,72		25,00	
897425	550 185,92	1 453 910,34		25,00	
897424	550 186,32	1 453 907,20		25,00	
897423	550 188,46	1 453 896,10		25,00	
897422	550 155,11	1 453 886,95		25,00	
897421	550 086,18	1 453 864,97		25,00	
897420	550 035,64	1 453 847,62		25,00	
897419	550 031,22	1 453 858,08		25,00	
897418	550 019,16	1 453 880,30		25,00	
897417	550 008,82	1 453 876,00		25,00	
897416	550 002,04	1 453 872,72		25,00	
897415	549 993,76	1 453 867,58		25,00	
897414	549 985,42	1 453 862,58		25,00	
897413	549 978,82	1 453 858,64		25,00	
897412	549 970,58	1 453 854,98		25,00	
897411	549 962,06	1 453 853,28		25,00	
897410	549 964,36	1 453 849,50		25,00	

Раздел 2

Сведения о местоположении границ объекта					
1	2	3	4	5	6
897409	549 965,44	1 453 845,04	Картометрический метод	25,00	—
897408	549 967,78	1 453 842,38		25,00	
897407	549 972,38	1 453 839,82		25,00	
897406	549 972,38	1 453 837,56		25,00	
897405	549 975,24	1 453 826,94		25,00	
897404	549 955,55	1 453 820,21		25,00	
897403	549 874,74	1 453 792,70		25,00	
897402	549 818,21	1 453 773,48		25,00	
897401	549 767,31	1 453 757,21		25,00	
897400	549 698,19	1 453 734,90		25,00	
897399	549 672,00	1 453 740,66		25,00	
897398	549 674,66	1 453 743,78		25,00	
897397	549 676,74	1 453 745,56		25,00	
897396	549 678,88	1 453 747,36		25,00	
897395	549 680,50	1 453 748,26		25,00	
897394	549 688,84	1 453 748,80		25,00	
897393	549 701,14	1 453 749,66		25,00	
897392	549 708,82	1 453 751,60		25,00	
897391	549 718,98	1 453 755,46		25,00	
897390	549 715,56	1 453 757,32		25,00	
897389	549 710,00	1 453 760,68		25,00	
897388	549 704,06	1 453 763,98		25,00	
897387	549 695,22	1 453 770,38		25,00	
897386	549 687,00	1 453 776,72		25,00	
897385	549 679,00	1 453 781,40		25,00	
897384	549 671,08	1 453 785,34		25,00	
897383	549 665,98	1 453 788,38		25,00	
897382	549 662,74	1 453 788,56		25,00	
897381	549 657,80	1 453 786,14		25,00	
897380	549 649,88	1 453 782,54		25,00	
897379	549 642,64	1 453 778,76		25,00	
897378	549 634,68	1 453 772,60		25,00	
897377	549 631,26	1 453 766,22		25,00	
897376	549 630,40	1 453 758,74		25,00	
897375	549 631,42	1 453 753,84		25,00	
897374	549 632,28	1 453 749,06		25,00	
897373	549 635,62	1 453 745,00		25,00	
897372	549 638,76	1 453 734,90		25,00	
897371	549 638,94	1 453 726,40		25,00	
897370	549 651,72	1 453 719,70		25,00	
897369	549 607,66	1 453 703,98		25,00	
897368	549 562,39	1 453 686,13		25,00	
897367	549 507,49	1 453 662,67		25,00	
897366	549 531,74	1 453 683,30		25,00	
897365	549 533,86	1 453 684,72		25,00	
897364	549 541,26	1 453 688,36		25,00	
897363	549 551,34	1 453 692,46		25,00	
897362	549 559,86	1 453 696,26		25,00	
897361	549 575,98	1 453 703,84		25,00	
897360	549 594,52	1 453 711,58		25,00	
897359	549 594,60	1 453 715,18		25,00	
897358	549 593,74	1 453 718,70		25,00	
897357	549 591,10	1 453 723,46		25,00	
897356	549 587,88	1 453 729,88		25,00	
897355	549 584,84	1 453 735,28		25,00	

Раздел 2

Сведения о местоположении границ объекта					
1	2	3	4	5	6
897354	549 582,06	1 453 739,12	Картометрический метод	25,00	—
897353	549 575,66	1 453 743,70		25,00	
897352	549 571,70	1 453 743,80		25,00	
897351	549 564,28	1 453 741,46		25,00	
897350	549 555,10	1 453 736,38		25,00	
897349	549 545,86	1 453 727,70		25,00	
897348	549 529,72	1 453 716,04		25,00	
897347	549 519,94	1 453 709,48		25,00	
897346	549 514,50	1 453 707,24		25,00	
897345	549 509,62	1 453 708,72		25,00	
897344	549 501,58	1 453 712,16		25,00	
897343	549 492,30	1 453 716,42		25,00	
897342	549 482,12	1 453 720,24		25,00	
897341	549 477,08	1 453 721,16		25,00	
897340	549 474,14	1 453 720,68		25,00	
897339	549 470,56	1 453 719,00		25,00	
897338	549 465,82	1 453 713,60		25,00	
897337	549 461,88	1 453 708,56		25,00	
897336	549 458,88	1 453 700,20		25,00	
897335	549 457,36	1 453 691,70		25,00	
897334	549 457,14	1 453 686,74		25,00	
897333	549 461,40	1 453 682,44		25,00	
897332	549 470,42	1 453 679,32		25,00	
897331	549 483,36	1 453 674,42		25,00	
897330	549 490,18	1 453 675,68		25,00	
897329	549 503,44	1 453 678,78		25,00	
897328	549 507,04	1 453 662,47		25,00	
897327	549 440,95	1 453 632,88		25,00	
897326	549 441,31	1 453 632,11		25,00	
897325	549 438,73	1 453 630,93		25,00	
897324	549 438,38	1 453 631,72		25,00	
897323	549 430,19	1 453 628,06		25,00	
897322	549 375,50	1 453 603,26		25,00	
897321	549 375,76	1 453 638,26		25,00	
897320	549 375,80	1 453 644,16		25,00	
897319	549 376,32	1 453 674,02		25,00	
897318	549 382,78	1 453 672,32		25,00	
897317	549 390,18	1 453 674,30		25,00	
897316	549 395,22	1 453 676,96		25,00	
897315	549 399,62	1 453 683,92		25,00	
897314	549 401,80	1 453 692,56		25,00	
897313	549 402,74	1 453 700,84		25,00	
897312	549 401,50	1 453 712,70		25,00	
897311	549 398,42	1 453 719,36		25,00	
897310	549 394,06	1 453 725,08		25,00	
897309	549 389,18	1 453 729,90		25,00	
897308	549 384,96	1 453 731,98		25,00	
897307	549 380,90	1 453 732,30		25,00	
897306	549 376,26	1 453 732,36		25,00	
897305	549 380,68	1 453 759,02		25,00	
897304	549 391,84	1 453 770,12		25,00	
897303	549 402,72	1 453 769,94		25,00	
897302	549 422,52	1 453 773,72		25,00	
897301	549 433,48	1 453 779,12		25,00	
897300	549 457,42	1 453 783,30		25,00	

Раздел 2

Сведения о местоположении границ объекта					
1	2	3	4	5	6
897299	549 478,72	1 453 784,50	Картометрический метод	25,00	—
897298	549 511,00	1 453 792,12		25,00	
897297	549 537,08	1 453 800,86		25,00	
897296	549 555,82	1 453 804,62		25,00	
897295	549 572,50	1 453 809,46		25,00	
897294	549 582,60	1 453 825,52		25,00	
897293	549 586,38	1 453 834,62		25,00	
897292	549 622,34	1 453 845,22		25,00	
897291	549 686,90	1 453 859,44		25,00	
897290	549 711,00	1 453 874,30		25,00	
897289	549 723,24	1 453 894,94		25,00	
897288	549 741,24	1 453 916,98		25,00	
897287	549 756,94	1 453 926,40		25,00	
897286	549 767,50	1 453 937,40		25,00	
897285	549 776,96	1 453 945,38		25,00	
897284	549 791,00	1 453 947,18		25,00	
897283	549 806,64	1 453 951,50		25,00	
897282	549 813,64	1 453 955,00		25,00	
897281	549 813,38	1 453 951,72		25,00	
897280	549 815,28	1 453 939,70		25,00	
897279	549 818,36	1 453 930,64		25,00	
897278	549 822,70	1 453 914,90		25,00	
897277	549 829,88	1 453 895,48		25,00	
897276	549 835,60	1 453 880,82		25,00	
897275	549 839,20	1 453 872,12		25,00	
897274	549 844,98	1 453 865,66		25,00	
897273	549 852,80	1 453 864,62		25,00	
897272	549 862,06	1 453 865,48		25,00	
897271	549 870,46	1 453 868,56		25,00	
897270	549 881,88	1 453 872,22		25,00	
897269	549 893,38	1 453 878,48		25,00	
897268	549 903,56	1 453 880,52		25,00	
897267	549 912,30	1 453 879,08		25,00	
897266	549 920,16	1 453 878,10		25,00	
897265	549 930,90	1 453 877,28		25,00	
897264	549 933,64	1 453 878,58		25,00	
897263	549 929,72	1 453 885,36		25,00	
897262	549 917,30	1 453 901,26		25,00	
897261	549 905,46	1 453 915,34		25,00	
897260	549 898,12	1 453 926,00		25,00	
897259	549 891,36	1 453 937,90		25,00	
897258	549 887,26	1 453 935,30		25,00	
897257	549 881,34	1 453 935,12		25,00	
897256	549 876,30	1 453 937,18		25,00	
897255	549 873,40	1 453 944,58		25,00	
897254	549 870,06	1 453 960,56		25,00	
897253	549 875,50	1 453 975,32		25,00	
897252	549 894,72	1 453 978,06		25,00	
897251	549 910,78	1 453 976,80		25,00	
897250	549 926,28	1 453 971,98		25,00	
897249	549 931,86	1 453 970,74		25,00	
897248	549 936,10	1 453 969,80		25,00	
897247	549 963,14	1 453 972,94		25,00	
897246	550 005,96	1 453 990,54		25,00	
897245	550 031,08	1 454 004,36		25,00	

Раздел 2

Сведения о местоположении границ объекта					
1	2	3	4	5	6
897244	550 055,68	1 454 018,20	Картометрический метод	25,00	—
897243	550 091,20	1 454 032,88		25,00	
897242	550 099,60	1 454 041,29		25,00	
897241	550 115,36	1 454 028,80		25,00	
897240	550 160,23	1 454 014,72		25,00	
897239	550 183,31	1 454 015,74		25,00	
897238	550 203,97	1 454 021,82		25,00	
897237	550 245,82	1 454 033,30		25,00	
897236	550 245,23	1 454 116,22		25,00	
897235	550 265,40	1 454 117,66		25,00	
897234	550 290,00	1 454 129,54		25,00	
897233	550 319,06	1 454 165,74		25,00	
897232	550 376,40	1 454 189,42		25,00	
897231	550 392,76	1 454 193,26		25,00	
897230	550 413,28	1 454 205,18		25,00	
897229	550 429,80	1 454 221,24		25,00	
897228	550 426,44	1 454 265,96		25,00	
897227	550 447,22	1 454 294,14		25,00	
897226	550 463,90	1 454 318,30		25,00	
897225	550 448,26	1 454 359,12		25,00	
897224	550 412,08	1 454 388,00		25,00	
897223	550 375,46	1 454 388,46		25,00	
897222	550 347,16	1 454 401,00		25,00	
897221	550 278,62	1 454 442,48		25,00	
897220	550 238,20	1 454 459,24		25,00	
897219	550 294,84	1 454 469,38		25,00	
897218	550 304,88	1 454 470,26		25,00	
897217	550 358,56	1 454 474,50		25,00	
897216	550 418,00	1 454 471,54		25,00	
897215	550 473,48	1 454 466,52		25,00	
897214	550 482,18	1 454 467,38		25,00	
897213	550 488,76	1 454 470,26		25,00	
897212	550 491,16	1 454 474,86		25,00	
897211	550 491,22	1 454 482,48		25,00	
897210	550 487,96	1 454 503,10		25,00	
897209	550 487,44	1 454 513,98		25,00	
897208	550 489,58	1 454 520,36		25,00	
897207	550 497,30	1 454 528,06		25,00	
897206	550 509,98	1 454 535,64		25,00	
897205	550 519,72	1 454 538,00		25,00	
897204	550 529,46	1 454 548,80		25,00	
897203	550 532,60	1 454 556,40		25,00	
897202	550 535,98	1 454 561,94		25,00	
897201	550 541,34	1 454 565,12		25,00	
897200	550 548,32	1 454 565,64		25,00	
897199	550 553,56	1 454 561,62		25,00	
897198	550 556,08	1 454 555,38		25,00	
897197	550 555,62	1 454 545,76		25,00	
897196	550 556,80	1 454 536,82		25,00	
897195	550 560,60	1 454 529,40		25,00	
897194	550 565,86	1 454 526,98		25,00	
897193	550 575,52	1 454 527,82		25,00	
897192	550 585,42	1 454 529,98		25,00	
897191	550 598,62	1 454 526,78		25,00	
897190	550 611,84	1 454 522,70		25,00	

Раздел 2

Сведения о местоположении границ объекта					
1	2	3	4	5	6
897189	550 621,82	1 454 523,16	Картометрический метод	25,00	—
897188	550 635,18	1 454 525,56		25,00	
897187	550 641,90	1 454 529,44		25,00	
897186	550 648,26	1 454 537,32		25,00	
897185	550 653,84	1 454 538,82		25,00	
897184	550 662,12	1 454 536,14		25,00	
897183	550 675,36	1 454 532,16		25,00	
897182	550 718,48	1 454 538,44		25,00	
897181	550 713,02	1 454 482,76		25,00	
897180	550 717,28	1 454 459,58		25,00	
897179	550 738,98	1 454 442,94		25,00	
897178	550 757,20	1 454 419,54		25,00	
897177	550 769,52	1 454 390,20		25,00	
897176	550 782,98	1 454 370,28		25,00	
897175	550 803,58	1 454 349,16		25,00	
897174	550 827,80	1 454 332,50		25,00	
897173	550 841,52	1 454 321,86		25,00	
897172	550 848,10	1 454 297,32		25,00	
897171	550 841,84	1 454 268,44		25,00	
897170	550 843,58	1 454 230,16		25,00	
897169	550 860,58	1 454 204,34		25,00	
897168	550 867,06	1 454 176,40		25,00	
897167	550 862,54	1 454 120,98		25,00	
897166	550 872,12	1 454 109,38		25,00	
897165	550 874,38	1 454 103,06		25,00	
897164	550 874,28	1 454 096,30		25,00	
897163	550 874,02	1 454 089,50		25,00	
897162	550 877,46	1 454 084,12		25,00	
897161	550 883,08	1 454 076,78		25,00	
897160	550 889,36	1 454 072,08		25,00	
897159	550 899,86	1 454 066,82		25,00	
897158	550 912,24	1 454 058,42		25,00	
897157	550 924,70	1 454 044,70		25,00	
897156	550 932,50	1 454 042,04		25,00	
897155	550 937,24	1 454 043,70		25,00	
897154	550 940,78	1 454 049,02		25,00	
897153	550 942,82	1 454 056,98		25,00	
897152	550 946,38	1 454 062,14		25,00	
897151	550 952,32	1 454 067,00		25,00	
897150	550 960,30	1 454 070,58		25,00	
897149	550 965,50	1 454 070,04		25,00	
897148	550 970,68	1 454 064,60		25,00	
897147	550 970,98	1 454 054,40		25,00	
897146	550 972,30	1 454 043,58		25,00	
897145	550 982,68	1 454 030,26		25,00	
897144	550 991,80	1 454 022,22		25,00	
897143	551 004,04	1 454 014,48		25,00	
897142	551 016,62	1 453 998,38		25,00	
897141	551 033,08	1 453 978,84		25,00	
897140	551 040,34	1 453 975,26		25,00	
897139	551 047,54	1 453 972,64		25,00	
897138	551 050,62	1 453 968,90		25,00	
897137	551 055,12	1 453 969,90		25,00	
897136	551 068,38	1 453 968,40		25,00	
897135	551 081,86	1 453 968,38		25,00	

Раздел 2

Сведения о местоположении границ объекта					
1	2	3	4	5	6
897134	551 104,76	1 453 967,62	Картометрический метод	25,00	—
897133	551 108,76	1 453 967,34		25,00	
897132	551 126,10	1 453 968,28		25,00	
897131	551 141,52	1 453 968,70		25,00	
897130	551 163,58	1 453 968,38		25,00	
897129	551 173,56	1 453 968,82		25,00	
897128	551 184,60	1 453 969,46		25,00	
897127	551 190,76	1 453 971,10		25,00	
897126	551 194,12	1 453 975,96		25,00	
897125	551 194,36	1 453 982,34		25,00	
897124	551 191,30	1 453 991,66		25,00	
897123	551 185,68	1 453 998,78		25,00	
897122	551 182,96	1 453 999,84		25,00	
897121	551 174,54	1 453 998,84		25,00	
897120	551 161,14	1 453 996,62		25,00	
897119	551 148,42	1 453 997,38		25,00	
897118	551 136,22	1 453 999,82		25,00	
897117	551 127,76	1 454 005,42		25,00	
897116	551 121,98	1 454 011,54		25,00	
897115	551 113,48	1 454 020,02		25,00	
897114	551 111,00	1 454 025,48		25,00	
897113	551 111,36	1 454 032,24		25,00	
897112	551 114,30	1 454 038,88		25,00	
897111	551 120,50	1 454 049,50		25,00	
897110	551 126,32	1 454 055,80		25,00	
897109	551 130,42	1 454 058,78		25,00	
897108	551 141,54	1 454 058,50		25,00	
897107	551 153,28	1 454 055,96		25,00	
897106	551 165,58	1 454 055,06		25,00	
897105	551 178,06	1 454 056,44		25,00	
897104	551 187,62	1 454 058,62		25,00	
897103	551 195,94	1 454 063,04		25,00	
897102	551 199,66	1 454 067,34		25,00	
897101	551 199,74	1 454 072,06		25,00	
897100	551 185,12	1 454 076,82		25,00	
897099	551 168,38	1 454 085,00		25,00	
897098	551 157,52	1 454 094,10		25,00	
897097	551 155,72	1 454 100,22		25,00	
897096	551 156,34	1 454 116,10		25,00	
897095	551 144,46	1 454 157,04		25,00	
897094	551 137,82	1 454 176,76		25,00	
897093	551 125,12	1 454 186,26		25,00	
897092	551 107,88	1 454 188,90		25,00	
897091	551 089,18	1 454 185,64		25,00	
897090	551 059,10	1 454 186,14		25,00	
897089	551 048,98	1 454 201,46		25,00	
897088	551 066,64	1 454 220,82		25,00	
897087	551 099,12	1 454 224,94		25,00	
897086	551 133,80	1 454 222,08		25,00	
897085	551 158,48	1 454 240,20		25,00	
897084	551 161,16	1 454 264,56		25,00	
897083	551 144,00	1 454 279,98		25,00	
897082	551 126,88	1 454 296,44		25,00	
897081	551 114,34	1 454 308,28		25,00	
897080	551 130,72	1 454 320,76		25,00	

Раздел 2

Сведения о местоположении границ объекта					
1	2	3	4	5	6
897079	551 173,74	1 454 329,34	Картометрический метод	25,00	—
897078	551 216,62	1 454 327,56		25,00	
897077	551 250,30	1 454 330,38		25,00	
897076	551 283,04	1 454 351,92		25,00	
897075	551 298,34	1 454 364,48		25,00	
897074	551 293,06	1 454 397,04		25,00	
897073	551 282,92	1 454 419,28		25,00	
897072	551 259,86	1 454 424,26		25,00	
897071	551 232,12	1 454 431,70		25,00	
897070	551 209,04	1 454 433,16		25,00	
897069	551 177,66	1 454 437,16		25,00	
897068	551 159,14	1 454 432,82		25,00	
897067	551 145,26	1 454 437,68		25,00	
897066	551 131,68	1 454 457,64		25,00	
897065	551 119,14	1 454 470,58		25,00	
897064	551 122,88	1 454 490,22		25,00	
897063	551 142,52	1 454 484,14		25,00	
897062	551 162,28	1 454 482,64		25,00	
897061	551 183,04	1 454 484,66		25,00	
897060	551 197,12	1 454 491,42		25,00	
897059	551 198,58	1 454 511,18		25,00	
897058	551 193,00	1 454 530,86		25,00	
897057	551 182,96	1 454 549,58		25,00	
897056	551 164,58	1 454 556,94		25,00	
897055	551 141,54	1 454 561,82		25,00	
897054	551 111,54	1 454 577,44		25,00	
897053	551 095,76	1 454 607,84		25,00	
897052	551 082,08	1 454 619,70		25,00	
897051	551 068,40	1 454 630,30		25,00	
897050	551 048,68	1 454 633,00		25,00	
897049	551 012,58	1 454 625,34		25,00	
897048	550 992,86	1 454 622,32		25,00	
897047	550 977,76	1 454 619,00		25,00	
897046	550 958,14	1 454 621,72	25,00		
897045	550 930,34	1 454 629,06	25,00		
897044	550 908,88	1 454 663,00	25,00		
Вырез 1 из 14					
897602	550 773,22	1 454 059,56	Картометрический метод	25,00	—
897603	550 759,62	1 454 054,84		25,00	
897604	550 742,80	1 454 048,28		25,00	
897605	550 731,96	1 454 043,02		25,00	
897606	550 728,78	1 454 038,36		25,00	
897607	550 730,10	1 454 032,26		25,00	
897608	550 735,74	1 454 026,84		25,00	
897609	550 745,18	1 454 021,78		25,00	
897610	550 760,38	1 454 016,82		25,00	
897611	550 769,50	1 454 014,80		25,00	
897612	550 776,46	1 454 010,32		25,00	
897613	550 778,94	1 454 004,80		25,00	
897614	550 778,36	1 453 998,66		25,00	
897615	550 773,98	1 453 991,80		25,00	
897616	550 769,42	1 453 987,30		25,00	
897617	550 760,36	1 453 983,56		25,00	
897618	550 742,90	1 453 976,80		25,00	
897619	550 733,82	1 453 969,04	25,00		

Раздел 2

Сведения о местоположении границ объекта					
1	2	3	4	5	6
897620	550 755,16	1 453 966,62	Картометрический метод	25,00	—
897621	550 781,84	1 453 967,80		25,00	
897622	550 802,82	1 453 968,84		25,00	
897623	550 838,76	1 453 967,30		25,00	
897624	550 904,06	1 453 967,50		25,00	
897625	550 924,48	1 453 967,42		25,00	
897626	550 935,72	1 453 968,04		25,00	
897627	550 940,62	1 453 970,54		25,00	
897628	550 944,14	1 453 977,28		25,00	
897629	550 943,28	1 453 980,86		25,00	
897630	550 944,48	1 453 982,48		25,00	
897631	550 936,06	1 453 990,16		25,00	
897632	550 924,94	1 453 996,70		25,00	
897633	550 914,32	1 454 003,64		25,00	
897634	550 907,30	1 454 010,78		25,00	
897635	550 899,94	1 454 020,74		25,00	
897636	550 892,20	1 454 027,58		25,00	
897637	550 877,86	1 454 033,94		25,00	
897638	550 829,64	1 454 046,72		25,00	
897639	550 814,52	1 454 050,48		25,00	
897640	550 796,50	1 454 056,12	25,00		
897641	550 786,98	1 454 059,30	25,00		
897642	550 780,08	1 454 058,70	25,00		
897602	550 773,22	1 454 059,56	25,00		
Вырез 2 из 14					
897643	550 439,96	1 454 219,36	Картометрический метод	25,00	—
897644	550 441,34	1 454 212,52		25,00	
897645	550 442,98	1 454 198,50		25,00	
897646	550 440,30	1 454 170,60		25,00	
897647	550 438,12	1 454 155,00		25,00	
897648	550 435,56	1 454 143,42		25,00	
897649	550 426,82	1 454 119,34		25,00	
897650	550 416,64	1 454 104,60		25,00	
897651	550 403,64	1 454 095,16		25,00	
897652	550 391,92	1 454 091,24		25,00	
897653	550 394,30	1 454 091,24		25,00	
897654	550 420,38	1 454 089,38		25,00	
897655	550 430,42	1 454 089,88		25,00	
897656	550 434,56	1 454 090,86		25,00	
897657	550 463,62	1 454 135,92		25,00	
897658	550 478,30	1 454 161,88		25,00	
897659	550 489,70	1 454 174,10		25,00	
897660	550 498,68	1 454 183,60		25,00	
897661	550 522,90	1 454 207,96		25,00	
897662	550 524,80	1 454 209,82		25,00	
897663	550 535,38	1 454 218,76		25,00	
897664	550 521,50	1 454 213,94		25,00	
897665	550 512,62	1 454 210,90		25,00	
897666	550 481,84	1 454 211,36		25,00	
897667	550 480,88	1 454 211,50		25,00	
897668	550 444,90	1 454 216,00		25,00	
897643	550 439,96	1 454 219,36		25,00	
Вырез 3 из 14					
897669	550 589,68	1 454 029,56	Картометрический метод	25,00	—
897670	550 579,22	1 454 028,96		25,00	

Раздел 2

Сведения о местоположении границ объекта					
1	2	3	4	5	6
897671	550 571,08	1 454 027,30	Картометрический метод	25,00	—
897672	550 570,18	1 454 027,12		25,00	
897673	550 562,60	1 454 025,12		25,00	
897674	550 561,50	1 454 023,66		25,00	
897675	550 562,70	1 454 018,64		25,00	
897676	550 564,38	1 454 010,20		25,00	
897677	550 567,72	1 453 997,82		25,00	
897678	550 572,58	1 453 983,98		25,00	
897679	550 576,40	1 453 973,78		25,00	
897680	550 580,56	1 453 972,68		25,00	
897681	550 584,10	1 453 972,50		25,00	
897682	550 585,76	1 453 974,28		25,00	
897683	550 586,40	1 453 974,90		25,00	
897684	550 588,80	1 453 979,02		25,00	
897685	550 590,80	1 453 982,46		25,00	
897686	550 592,78	1 453 984,26		25,00	
897687	550 595,10	1 453 984,80		25,00	
897688	550 600,10	1 453 984,82		25,00	
897689	550 606,04	1 453 981,86		25,00	
897690	550 609,62	1 453 978,14		25,00	
897691	550 615,58	1 453 972,08		25,00	
897692	550 619,18	1 453 969,64		25,00	
897693	550 622,88	1 453 968,76		25,00	
897694	550 627,92	1 453 968,48		25,00	
897695	550 632,02	1 453 968,58		25,00	
897696	550 635,74	1 453 969,18		25,00	
897697	550 637,60	1 453 972,38		25,00	
897698	550 638,62	1 453 983,08		25,00	
897699	550 640,36	1 453 992,84		25,00	
897700	550 641,32	1 454 002,86		25,00	
897701	550 641,24	1 454 008,76	25,00		
897702	550 630,40	1 454 014,32	25,00		
897703	550 612,18	1 454 021,74	25,00		
897669	550 589,68	1 454 029,56	25,00		
Вырез 4 из 14					
897704	550 376,08	1 454 075,06	Картометрический метод	25,00	—
897705	550 364,22	1 454 073,18		25,00	
897706	550 355,70	1 454 070,98		25,00	
897707	550 346,04	1 454 067,32		25,00	
897708	550 337,16	1 454 062,08		25,00	
897709	550 337,26	1 454 057,14		25,00	
897710	550 339,42	1 454 044,76		25,00	
897711	550 343,52	1 454 034,38		25,00	
897712	550 346,14	1 454 029,04		25,00	
897713	550 348,00	1 454 020,32		25,00	
897714	550 347,56	1 454 014,02		25,00	
897715	550 347,50	1 454 008,10		25,00	
897716	550 349,60	1 454 005,12		25,00	
897717	550 357,56	1 454 007,16		25,00	
897718	550 367,22	1 454 010,92		25,00	
897719	550 374,72	1 454 014,14		25,00	
897720	550 382,64	1 454 016,56		25,00	
897721	550 387,64	1 454 018,28		25,00	
897722	550 393,20	1 454 021,70		25,00	
897723	550 394,24	1 454 027,84		25,00	

Раздел 2

Сведения о местоположении границ объекта					
1	2	3	4	5	6
897724	550 394,98	1 454 041,44	Картометрический метод	25,00	—
897725	550 394,74	1 454 051,28		25,00	
897726	550 396,10	1 454 061,18		25,00	
897727	550 396,16	1 454 069,46		25,00	
897728	550 394,50	1 454 072,16		25,00	
897729	550 389,54	1 454 073,60		25,00	
897730	550 383,62	1 454 074,96		25,00	
897704	550 376,08	1 454 075,06		25,00	
Вырез 5 из 14					
897731	551 109,84	1 453 939,84	Картометрический метод	25,00	—
897732	551 109,76	1 453 930,70		25,00	
897733	551 111,00	1 453 921,88		25,00	
897734	551 121,32	1 453 921,18		25,00	
897735	551 131,62	1 453 919,84		25,00	
897736	551 139,06	1 453 917,58		25,00	
897737	551 148,64	1 453 913,12		25,00	
897738	551 154,66	1 453 912,44		25,00	
897739	551 170,84	1 453 912,26		25,00	
897740	551 191,28	1 453 912,34		25,00	
897741	551 204,92	1 453 912,42		25,00	
897742	551 216,38	1 453 917,34		25,00	
897743	551 223,58	1 453 922,36		25,00	
897744	551 222,60	1 453 925,78		25,00	
897745	551 217,04	1 453 930,80		25,00	
897746	551 203,92	1 453 935,40		25,00	
897747	551 186,62	1 453 937,14		25,00	
897748	551 166,86	1 453 937,00		25,00	
897749	551 124,62	1 453 938,84		25,00	
897731	551 109,84	1 453 939,84		25,00	
Вырез 6 из 14					
897750	550 332,96	1 454 060,16	Картометрический метод	25,00	—
897751	550 330,52	1 454 059,30		25,00	
897752	550 326,04	1 454 057,72		25,00	
897753	550 321,36	1 454 056,60		25,00	
897754	550 316,12	1 454 054,36		25,00	
897755	550 309,88	1 454 050,88		25,00	
897756	550 309,04	1 454 046,50		25,00	
897757	550 311,46	1 454 042,30		25,00	
897758	550 315,88	1 454 037,64		25,00	
897759	550 319,44	1 454 031,50		25,00	
897760	550 317,58	1 454 026,96		25,00	
897761	550 314,00	1 454 025,40		25,00	
897762	550 308,20	1 454 022,40		25,00	
897763	550 303,56	1 454 019,54		25,00	
897764	550 301,48	1 454 014,62		25,00	
897765	550 300,54	1 454 000,42		25,00	
897766	550 303,46	1 454 002,92		25,00	
897767	550 308,06	1 454 003,96		25,00	
897768	550 325,58	1 454 004,12		25,00	
897769	550 331,12	1 454 005,24		25,00	
897770	550 339,92	1 454 007,60		25,00	
897771	550 342,70	1 454 009,32		25,00	
897772	550 343,86	1 454 014,28		25,00	
897773	550 344,48	1 454 019,78		25,00	
897774	550 343,92	1 454 025,40		25,00	

Раздел 2

Сведения о местоположении границ объекта					
1	2	3	4	5	6
897775	550 342,36	1 454 031,14	Картометрический метод	25,00	—
897776	550 337,76	1 454 040,12		25,00	
897777	550 334,86	1 454 048,70		25,00	
897750	550 332,96	1 454 060,16		25,00	
Вырез 7 из 14					
897778	550 265,16	1 454 016,04	Картометрический метод	25,00	—
897779	550 259,34	1 454 014,68		25,00	
897780	550 254,86	1 454 012,24		25,00	
897781	550 248,32	1 454 006,74		25,00	
897782	550 245,66	1 454 001,22		25,00	
897783	550 244,74	1 453 999,22		25,00	
897784	550 250,52	1 453 992,76		25,00	
897785	550 255,44	1 453 985,88		25,00	
897786	550 262,44	1 453 977,54		25,00	
897787	550 272,14	1 453 968,40		25,00	
897788	550 274,50	1 453 968,76		25,00	
897789	550 278,70	1 453 969,50		25,00	
897790	550 283,20	1 453 971,30		25,00	
897791	550 287,52	1 453 973,54		25,00	
897792	550 292,16	1 453 977,08		25,00	
897793	550 296,82	1 453 980,60		25,00	
897794	550 300,24	1 453 984,68		25,00	
897795	550 298,76	1 453 994,10		25,00	
897796	550 293,12	1 453 993,12		25,00	
897797	550 286,56	1 453 992,34		25,00	
897798	550 282,10	1 453 993,10		25,00	
897799	550 278,94	1 453 994,82		25,00	
897800	550 278,48	1 453 997,72		25,00	
897801	550 280,56	1 454 003,86		25,00	
897802	550 282,16	1 454 008,42		25,00	
897803	550 281,60	1 454 011,60		25,00	
897804	550 278,70	1 454 013,02		25,00	
897805	550 270,70	1 454 015,50		25,00	
897778	550 265,16	1 454 016,04	25,00		
Вырез 8 из 14					
897806	549 943,94	1 453 852,70	Картометрический метод	25,00	—
897807	549 936,14	1 453 851,14		25,00	
897808	549 922,18	1 453 848,06		25,00	
897809	549 908,80	1 453 845,90		25,00	
897810	549 894,70	1 453 842,86		25,00	
897811	549 882,38	1 453 836,42		25,00	
897812	549 867,76	1 453 827,45		25,00	
897813	549 896,14	1 453 818,82		25,00	
897814	549 929,04	1 453 830,12		25,00	
897815	549 935,34	1 453 834,58		25,00	
897816	549 940,46	1 453 839,64		25,00	
897817	549 944,14	1 453 844,10		25,00	
897818	549 946,72	1 453 848,04		25,00	
897819	549 948,70	1 453 852,54		25,00	
897806	549 943,94	1 453 852,70		25,00	
Вырез 9 из 14					
897820	550 169,58	1 454 011,72	Картометрический метод	25,00	—
897821	550 166,30	1 454 011,06		25,00	
897822	550 165,30	1 454 009,12		25,00	
897823	550 166,62	1 454 006,14		25,00	

Раздел 2

Сведения о местоположении границ объекта					
1	2	3	4	5	6
897824	550 169,32	1 454 001,64	Картометрический метод	25,00	—
897825	550 172,58	1 453 997,02		25,00	
897826	550 176,82	1 453 990,88		25,00	
897827	550 188,22	1 453 987,74		25,00	
897828	550 189,76	1 453 987,30		25,00	
897829	550 198,22	1 453 984,88		25,00	
897830	550 207,96	1 453 980,68		25,00	
897831	550 214,04	1 453 977,42		25,00	
897832	550 221,68	1 453 973,42		25,00	
897833	550 228,96	1 453 971,58		25,00	
897834	550 238,92	1 453 971,66		25,00	
897835	550 204,04	1 454 009,36		25,00	
897836	550 197,76	1 454 009,86		25,00	
897837	550 196,68	1 454 009,84		25,00	
897838	550 191,12	1 454 010,20	25,00		
897839	550 183,72	1 454 010,52	25,00		
897840	550 175,40	1 454 011,34	25,00		
897820	550 169,58	1 454 011,72	25,00		
Вырез 10 из 14					
897841	550 213,50	1 454 010,76	Картометрический метод	25,00	—
897842	550 209,36	1 454 010,38		25,00	
897843	550 210,32	1 454 008,04		25,00	
897844	550 248,72	1 453 970,92		25,00	
897845	550 253,10	1 453 977,16		25,00	
897846	550 251,32	1 453 981,32		25,00	
897847	550 244,88	1 453 988,22		25,00	
897848	550 237,10	1 453 996,30		25,00	
897849	550 231,12	1 454 003,58		25,00	
897850	550 225,52	1 454 009,14		25,00	
897851	550 219,42	1 454 010,62		25,00	
897841	550 213,50	1 454 010,76		25,00	
Вырез 11 из 14					
897852	551 091,62	1 453 941,14	Картометрический метод	25,00	—
897853	551 086,22	1 453 940,84		25,00	
897854	551 080,88	1 453 939,82		25,00	
897855	551 080,28	1 453 936,10		25,00	
897856	551 080,96	1 453 930,42		25,00	
897857	551 083,50	1 453 926,40		25,00	
897858	551 090,50	1 453 923,36		25,00	
897859	551 098,44	1 453 921,86		25,00	
897860	551 107,76	1 453 922,16		25,00	
897861	551 106,72	1 453 939,62		25,00	
897862	551 099,56	1 453 939,60		25,00	
897852	551 091,62	1 453 941,14		25,00	
Вырез 12 из 14					
897863	550 340,24	1 454 003,20	Картометрический метод	25,00	—
897864	550 335,24	1 454 002,56		25,00	
897865	550 324,06	1 454 000,92		25,00	
897866	550 310,58	1 453 999,90		25,00	
897867	550 307,48	1 453 999,14		25,00	
897868	550 305,34	1 453 997,16		25,00	
897869	550 305,68	1 453 984,10		25,00	
897870	550 308,54	1 453 984,58		25,00	
897871	550 313,74	1 453 986,48		25,00	
897872	550 322,28	1 453 989,08		25,00	

Раздел 2

Сведения о местоположении границ объекта					
1	2	3	4	5	6
897873	550 328,92	1 453 992,18	Картометрический метод	25,00	—
897874	550 335,34	1 453 995,74		25,00	
897875	550 344,74	1 454 001,44		25,00	
897876	550 343,54	1 454 002,88		25,00	
897863	550 340,24	1 454 003,20		25,00	
Вырез 13 из 14					
897877	549 406,68	1 453 648,58	Картометрический метод	25,00	—
897878	549 400,42	1 453 647,28		25,00	
897879	549 391,74	1 453 645,82		25,00	
897880	549 383,78	1 453 643,56		25,00	
897881	549 383,62	1 453 639,96		25,00	
897882	549 384,74	1 453 637,78		25,00	
897883	549 389,80	1 453 636,88		25,00	
897884	549 392,24	1 453 636,76		25,00	
897885	549 396,90	1 453 637,14		25,00	
897886	549 403,10	1 453 637,88		25,00	
897887	549 409,84	1 453 638,54		25,00	
897888	549 416,34	1 453 640,16		25,00	
897889	549 420,98	1 453 641,62		25,00	
897890	549 423,24	1 453 644,98		25,00	
897891	549 418,10	1 453 646,50		25,00	
897892	549 412,70	1 453 647,60	25,00		
897877	549 406,68	1 453 648,58	25,00		
Вырез 14 из 14					
897904	550 656,64	1 453 977,68	Картометрический метод	25,00	—
897905	550 651,32	1 453 976,68		25,00	
897906	550 648,64	1 453 975,42		25,00	
897907	550 647,86	1 453 972,92		25,00	
897908	550 649,74	1 453 970,44		25,00	
897909	550 653,42	1 453 968,74		25,00	
897910	550 659,40	1 453 968,74		25,00	
897911	550 661,62	1 453 969,86		25,00	
897912	550 663,20	1 453 972,28		25,00	
897913	550 662,38	1 453 975,58		25,00	
897914	550 660,36	1 453 976,76		25,00	
897904	550 656,64	1 453 977,68		25,00	
Терзона ПрТ(21)					
897602	550 773,22	1 454 059,56	Картометрический метод	25,00	—
897603	550 759,62	1 454 054,84		25,00	
897604	550 742,80	1 454 048,28		25,00	
897605	550 731,96	1 454 043,02		25,00	
897606	550 728,78	1 454 038,36		25,00	
897607	550 730,10	1 454 032,26		25,00	
897608	550 735,74	1 454 026,84		25,00	
897609	550 745,18	1 454 021,78		25,00	
897610	550 760,38	1 454 016,82		25,00	
897611	550 769,50	1 454 014,80		25,00	
897612	550 776,46	1 454 010,32		25,00	
897613	550 778,94	1 454 004,80		25,00	
897614	550 778,36	1 453 998,66		25,00	
897615	550 773,98	1 453 991,80		25,00	
897616	550 769,42	1 453 987,30		25,00	
897617	550 760,36	1 453 983,56		25,00	
897618	550 742,90	1 453 976,80		25,00	
897619	550 733,82	1 453 969,04		25,00	

Раздел 2

Сведения о местоположении границ объекта					
1	2	3	4	5	6
897620	550 755,16	1 453 966,62	Картометрический метод	25,00	—
897621	550 781,84	1 453 967,80		25,00	
897622	550 802,82	1 453 968,84		25,00	
897623	550 838,76	1 453 967,30		25,00	
897624	550 904,06	1 453 967,50		25,00	
897625	550 924,48	1 453 967,42		25,00	
897626	550 935,72	1 453 968,04		25,00	
897627	550 940,62	1 453 970,54		25,00	
897628	550 944,14	1 453 977,28		25,00	
897629	550 943,28	1 453 980,86		25,00	
897630	550 944,48	1 453 982,48		25,00	
897631	550 936,06	1 453 990,16		25,00	
897632	550 924,94	1 453 996,70		25,00	
897633	550 914,32	1 454 003,64		25,00	
897634	550 907,30	1 454 010,78		25,00	
897635	550 899,94	1 454 020,74		25,00	
897636	550 892,20	1 454 027,58		25,00	
897637	550 877,86	1 454 033,94		25,00	
897638	550 829,64	1 454 046,72		25,00	
897639	550 814,52	1 454 050,48		25,00	
897640	550 796,50	1 454 056,12		25,00	
897641	550 786,98	1 454 059,30		25,00	
897642	550 780,08	1 454 058,70	25,00		
897602	550 773,22	1 454 059,56	25,00		
Терзона ПрТ(22)					
897643	550 439,96	1 454 219,36	Картометрический метод	25,00	—
897644	550 441,34	1 454 212,52		25,00	
897645	550 442,98	1 454 198,50		25,00	
897646	550 440,30	1 454 170,60		25,00	
897647	550 438,12	1 454 155,00		25,00	
897648	550 435,56	1 454 143,42		25,00	
897649	550 426,82	1 454 119,34		25,00	
897650	550 416,64	1 454 104,60		25,00	
897651	550 403,64	1 454 095,16		25,00	
897652	550 391,92	1 454 091,24		25,00	
897653	550 394,30	1 454 091,24		25,00	
897654	550 420,38	1 454 089,38		25,00	
897655	550 430,42	1 454 089,88		25,00	
897656	550 434,56	1 454 090,86		25,00	
897657	550 463,62	1 454 135,92		25,00	
897658	550 478,30	1 454 161,88		25,00	
897659	550 489,70	1 454 174,10		25,00	
897660	550 498,68	1 454 183,60		25,00	
897661	550 522,90	1 454 207,96		25,00	
897662	550 524,80	1 454 209,82		25,00	
897663	550 535,38	1 454 218,76		25,00	
897664	550 521,50	1 454 213,94		25,00	
897665	550 512,62	1 454 210,90		25,00	
897666	550 481,84	1 454 211,36		25,00	
897667	550 480,88	1 454 211,50		25,00	
897668	550 444,90	1 454 216,00		25,00	
897643	550 439,96	1 454 219,36		25,00	
Терзона ПрТ(23)					
897669	550 589,68	1 454 029,56	Картометрический метод	25,00	—
897670	550 579,22	1 454 028,96		25,00	

Раздел 2

Сведения о местоположении границ объекта					
1	2	3	4	5	6
897671	550 571,08	1 454 027,30	Картометрический метод	25,00	—
897672	550 570,18	1 454 027,12		25,00	
897673	550 562,60	1 454 025,12		25,00	
897674	550 561,50	1 454 023,66		25,00	
897675	550 562,70	1 454 018,64		25,00	
897676	550 564,38	1 454 010,20		25,00	
897677	550 567,72	1 453 997,82		25,00	
897678	550 572,58	1 453 983,98		25,00	
897679	550 576,40	1 453 973,78		25,00	
897680	550 580,56	1 453 972,68		25,00	
897681	550 584,10	1 453 972,50		25,00	
897682	550 585,76	1 453 974,28		25,00	
897683	550 586,40	1 453 974,90		25,00	
897684	550 588,80	1 453 979,02		25,00	
897685	550 590,80	1 453 982,46		25,00	
897686	550 592,78	1 453 984,26		25,00	
897687	550 595,10	1 453 984,80		25,00	
897688	550 600,10	1 453 984,82		25,00	
897689	550 606,04	1 453 981,86		25,00	
897690	550 609,62	1 453 978,14		25,00	
897691	550 615,58	1 453 972,08		25,00	
897692	550 619,18	1 453 969,64		25,00	
897693	550 622,88	1 453 968,76		25,00	
897694	550 627,92	1 453 968,48		25,00	
897695	550 632,02	1 453 968,58		25,00	
897696	550 635,74	1 453 969,18		25,00	
897697	550 637,60	1 453 972,38		25,00	
897698	550 638,62	1 453 983,08		25,00	
897699	550 640,36	1 453 992,84		25,00	
897700	550 641,32	1 454 002,86		25,00	
897701	550 641,24	1 454 008,76	25,00		
897702	550 630,40	1 454 014,32	25,00		
897703	550 612,18	1 454 021,74	25,00		
897669	550 589,68	1 454 029,56	25,00		
Терзона ПрТ(24)					
897704	550 376,08	1 454 075,06	Картометрический метод	25,00	—
897705	550 364,22	1 454 073,18		25,00	
897706	550 355,70	1 454 070,98		25,00	
897707	550 346,04	1 454 067,32		25,00	
897708	550 337,16	1 454 062,08		25,00	
897709	550 337,26	1 454 057,14		25,00	
897710	550 339,42	1 454 044,76		25,00	
897711	550 343,52	1 454 034,38		25,00	
897712	550 346,14	1 454 029,04		25,00	
897713	550 348,00	1 454 020,32		25,00	
897714	550 347,56	1 454 014,02		25,00	
897715	550 347,50	1 454 008,10		25,00	
897716	550 349,60	1 454 005,12		25,00	
897717	550 357,56	1 454 007,16		25,00	
897718	550 367,22	1 454 010,92		25,00	
897719	550 374,72	1 454 014,14		25,00	
897720	550 382,64	1 454 016,56		25,00	
897721	550 387,64	1 454 018,28		25,00	
897722	550 393,20	1 454 021,70		25,00	
897723	550 394,24	1 454 027,84		25,00	

Раздел 2

Сведения о местоположении границ объекта					
1	2	3	4	5	6
897724	550 394,98	1 454 041,44	Картометрический метод	25,00	—
897725	550 394,74	1 454 051,28		25,00	
897726	550 396,10	1 454 061,18		25,00	
897727	550 396,16	1 454 069,46		25,00	
897728	550 394,50	1 454 072,16		25,00	
897729	550 389,54	1 454 073,60		25,00	
897730	550 383,62	1 454 074,96		25,00	
897704	550 376,08	1 454 075,06		25,00	
Терзона ПрТ(25)					
897731	551 109,84	1 453 939,84	Картометрический метод	25,00	—
897732	551 109,76	1 453 930,70		25,00	
897733	551 111,00	1 453 921,88		25,00	
897734	551 121,32	1 453 921,18		25,00	
897735	551 131,62	1 453 919,84		25,00	
897736	551 139,06	1 453 917,58		25,00	
897737	551 148,64	1 453 913,12		25,00	
897738	551 154,66	1 453 912,44		25,00	
897739	551 170,84	1 453 912,26		25,00	
897740	551 191,28	1 453 912,34		25,00	
897741	551 204,92	1 453 912,42		25,00	
897742	551 216,38	1 453 917,34		25,00	
897743	551 223,58	1 453 922,36		25,00	
897744	551 222,60	1 453 925,78		25,00	
897745	551 217,04	1 453 930,80		25,00	
897746	551 203,92	1 453 935,40		25,00	
897747	551 186,62	1 453 937,14		25,00	
897748	551 166,86	1 453 937,00		25,00	
897749	551 124,62	1 453 938,84		25,00	
897731	551 109,84	1 453 939,84		25,00	
Терзона ПрТ(26)					
897750	550 332,96	1 454 060,16	Картометрический метод	25,00	—
897751	550 330,52	1 454 059,30		25,00	
897752	550 326,04	1 454 057,72		25,00	
897753	550 321,36	1 454 056,60		25,00	
897754	550 316,12	1 454 054,36		25,00	
897755	550 309,88	1 454 050,88		25,00	
897756	550 309,04	1 454 046,50		25,00	
897757	550 311,46	1 454 042,30		25,00	
897758	550 315,88	1 454 037,64		25,00	
897759	550 319,44	1 454 031,50		25,00	
897760	550 317,58	1 454 026,96		25,00	
897761	550 314,00	1 454 025,40		25,00	
897762	550 308,20	1 454 022,40		25,00	
897763	550 303,56	1 454 019,54		25,00	
897764	550 301,48	1 454 014,62		25,00	
897765	550 300,54	1 454 000,42		25,00	
897766	550 303,46	1 454 002,92		25,00	
897767	550 308,06	1 454 003,96		25,00	
897768	550 325,58	1 454 004,12		25,00	
897769	550 331,12	1 454 005,24		25,00	
897770	550 339,92	1 454 007,60		25,00	
897771	550 342,70	1 454 009,32		25,00	
897772	550 343,86	1 454 014,28		25,00	
897773	550 344,48	1 454 019,78		25,00	
897774	550 343,92	1 454 025,40		25,00	

Раздел 2

Сведения о местоположении границ объекта					
1	2	3	4	5	6
897775	550 342,36	1 454 031,14	Картометрический метод	25,00	—
897776	550 337,76	1 454 040,12		25,00	
897777	550 334,86	1 454 048,70		25,00	
897750	550 332,96	1 454 060,16		25,00	
Терзона ПрТ(27)					
897778	550 265,16	1 454 016,04	Картометрический метод	25,00	—
897779	550 259,34	1 454 014,68		25,00	
897780	550 254,86	1 454 012,24		25,00	
897781	550 248,32	1 454 006,74		25,00	
897782	550 245,66	1 454 001,22		25,00	
897783	550 244,74	1 453 999,22		25,00	
897784	550 250,52	1 453 992,76		25,00	
897785	550 255,44	1 453 985,88		25,00	
897786	550 262,44	1 453 977,54		25,00	
897787	550 272,14	1 453 968,40		25,00	
897788	550 274,50	1 453 968,76		25,00	
897789	550 278,70	1 453 969,50		25,00	
897790	550 283,20	1 453 971,30		25,00	
897791	550 287,52	1 453 973,54		25,00	
897792	550 292,16	1 453 977,08		25,00	
897793	550 296,82	1 453 980,60		25,00	
897794	550 300,24	1 453 984,68		25,00	
897795	550 298,76	1 453 994,10		25,00	
897796	550 293,12	1 453 993,12		25,00	
897797	550 286,56	1 453 992,34		25,00	
897798	550 282,10	1 453 993,10		25,00	
897799	550 278,94	1 453 994,82		25,00	
897800	550 278,48	1 453 997,72		25,00	
897801	550 280,56	1 454 003,86		25,00	
897802	550 282,16	1 454 008,42		25,00	
897803	550 281,60	1 454 011,60		25,00	
897804	550 278,70	1 454 013,02		25,00	
897805	550 270,70	1 454 015,50		25,00	
897778	550 265,16	1 454 016,04	25,00		
Терзона ПрТ(28)					
897806	549 943,94	1 453 852,70	Картометрический метод	25,00	—
897807	549 936,14	1 453 851,14		25,00	
897808	549 922,18	1 453 848,06		25,00	
897809	549 908,80	1 453 845,90		25,00	
897810	549 894,70	1 453 842,86		25,00	
897811	549 882,38	1 453 836,42		25,00	
897812	549 867,76	1 453 827,45		25,00	
897813	549 896,14	1 453 818,82		25,00	
897814	549 929,04	1 453 830,12		25,00	
897815	549 935,34	1 453 834,58		25,00	
897816	549 940,46	1 453 839,64		25,00	
897817	549 944,14	1 453 844,10		25,00	
897818	549 946,72	1 453 848,04		25,00	
897819	549 948,70	1 453 852,54		25,00	
897806	549 943,94	1 453 852,70		25,00	
Терзона ПрТ(29)					
897820	550 169,58	1 454 011,72	Картометрический метод	25,00	—
897821	550 166,30	1 454 011,06		25,00	
897822	550 165,30	1 454 009,12		25,00	
897823	550 166,62	1 454 006,14		25,00	

Раздел 2

Сведения о местоположении границ объекта					
1	2	3	4	5	6
897824	550 169,32	1 454 001,64	Картометрический метод	25,00	—
897825	550 172,58	1 453 997,02		25,00	
897826	550 176,82	1 453 990,88		25,00	
897827	550 188,22	1 453 987,74		25,00	
897828	550 189,76	1 453 987,30		25,00	
897829	550 198,22	1 453 984,88		25,00	
897830	550 207,96	1 453 980,68		25,00	
897831	550 214,04	1 453 977,42		25,00	
897832	550 221,68	1 453 973,42		25,00	
897833	550 228,96	1 453 971,58		25,00	
897834	550 238,92	1 453 971,66		25,00	
897835	550 204,04	1 454 009,36		25,00	
897836	550 197,76	1 454 009,86		25,00	
897837	550 196,68	1 454 009,84		25,00	
897838	550 191,12	1 454 010,20		25,00	
897839	550 183,72	1 454 010,52		25,00	
897840	550 175,40	1 454 011,34	25,00		
897820	550 169,58	1 454 011,72	25,00		
Терзона ПрТ(30)					
897841	550 213,50	1 454 010,76	Картометрический метод	25,00	—
897842	550 209,36	1 454 010,38		25,00	
897843	550 210,32	1 454 008,04		25,00	
897844	550 248,72	1 453 970,92		25,00	
897845	550 253,10	1 453 977,16		25,00	
897846	550 251,32	1 453 981,32		25,00	
897847	550 244,88	1 453 988,22		25,00	
897848	550 237,10	1 453 996,30		25,00	
897849	550 231,12	1 454 003,58		25,00	
897850	550 225,52	1 454 009,14		25,00	
897851	550 219,42	1 454 010,62		25,00	
897841	550 213,50	1 454 010,76		25,00	
Терзона ПрТ(31)					
897852	551 091,62	1 453 941,14	Картометрический метод	25,00	—
897853	551 086,22	1 453 940,84		25,00	
897854	551 080,88	1 453 939,82		25,00	
897855	551 080,28	1 453 936,10		25,00	
897856	551 080,96	1 453 930,42		25,00	
897857	551 083,50	1 453 926,40		25,00	
897858	551 090,50	1 453 923,36		25,00	
897859	551 098,44	1 453 921,86		25,00	
897860	551 107,76	1 453 922,16		25,00	
897861	551 106,72	1 453 939,62		25,00	
897862	551 099,56	1 453 939,60		25,00	
897852	551 091,62	1 453 941,14		25,00	
Терзона ПрТ(32)					
897863	550 340,24	1 454 003,20	Картометрический метод	25,00	—
897864	550 335,24	1 454 002,56		25,00	
897865	550 324,06	1 454 000,92		25,00	
897866	550 310,58	1 453 999,90		25,00	
897867	550 307,48	1 453 999,14		25,00	
897868	550 305,34	1 453 997,16		25,00	
897869	550 305,68	1 453 984,10		25,00	
897870	550 308,54	1 453 984,58		25,00	
897871	550 313,74	1 453 986,48		25,00	
897872	550 322,28	1 453 989,08		25,00	

Раздел 2

Сведения о местоположении границ объекта					
1	2	3	4	5	6
897873	550 328,92	1 453 992,18	Картометрический метод	25,00	—
897874	550 335,34	1 453 995,74		25,00	
897875	550 344,74	1 454 001,44		25,00	
897876	550 343,54	1 454 002,88		25,00	
897863	550 340,24	1 454 003,20		25,00	
Терзона ПрТ(33)					
897877	549 406,68	1 453 648,58	Картометрический метод	25,00	—
897878	549 400,42	1 453 647,28		25,00	
897879	549 391,74	1 453 645,82		25,00	
897880	549 383,78	1 453 643,56		25,00	
897881	549 383,62	1 453 639,96		25,00	
897882	549 384,74	1 453 637,78		25,00	
897883	549 389,80	1 453 636,88		25,00	
897884	549 392,24	1 453 636,76		25,00	
897885	549 396,90	1 453 637,14		25,00	
897886	549 403,10	1 453 637,88		25,00	
897887	549 409,84	1 453 638,54		25,00	
897888	549 416,34	1 453 640,16		25,00	
897889	549 420,98	1 453 641,62		25,00	
897890	549 423,24	1 453 644,98		25,00	
897891	549 418,10	1 453 646,50		25,00	
897892	549 412,70	1 453 647,60		25,00	
897877	549 406,68	1 453 648,58	25,00		
Терзона ПрТ(34)					
897904	550 656,64	1 453 977,68	Картометрический метод	25,00	—
897905	550 651,32	1 453 976,68		25,00	
897906	550 648,64	1 453 975,42		25,00	
897907	550 647,86	1 453 972,92		25,00	
897908	550 649,74	1 453 970,44		25,00	
897909	550 653,42	1 453 968,74		25,00	
897910	550 659,40	1 453 968,74		25,00	
897911	550 661,62	1 453 969,86		25,00	
897912	550 663,20	1 453 972,28		25,00	
897913	550 662,38	1 453 975,58		25,00	
897914	550 660,36	1 453 976,76		25,00	
897904	550 656,64	1 453 977,68		25,00	
Терзона ПрТ(35)					
898462	549 383,62	1 453 521,51	Картометрический метод	25,00	—
898894	549 388,08	1 453 540,70		25,00	
898893	549 385,48	1 453 547,50		25,00	
898892	549 378,40	1 453 556,54		25,00	
898891	549 372,60	1 453 567,32		25,00	
898890	549 367,28	1 453 570,64		25,00	
898889	549 366,76	1 453 570,66		25,00	
898888	549 372,72	1 453 573,38		25,00	
898887	549 440,92	1 453 604,37		25,00	
898886	549 517,52	1 453 638,67		25,00	
898885	549 547,46	1 453 651,46		25,00	
898884	549 549,70	1 453 648,96		25,00	
898883	549 554,14	1 453 647,88		25,00	
898882	549 565,82	1 453 649,44		25,00	
898881	549 568,40	1 453 652,20		25,00	
898880	549 569,20	1 453 654,58		25,00	
898879	549 568,30	1 453 658,28		25,00	
898878	549 572,44	1 453 662,14		25,00	

Раздел 2

Сведения о местоположении границ объекта					
1	2	3	4	5	6
898877	549 592,15	1 453 669,91	Картометрический метод	25,00	—
898876	549 598,30	1 453 666,58		25,00	
898875	549 604,24	1 453 664,48		25,00	
898874	549 613,02	1 453 665,00		25,00	
898873	549 620,34	1 453 666,42		25,00	
898872	549 640,08	1 453 669,00		25,00	
898871	549 664,14	1 453 672,88		25,00	
898870	549 681,30	1 453 675,72		25,00	
898869	549 699,70	1 453 678,52		25,00	
898868	549 705,70	1 453 680,12		25,00	
898867	549 709,60	1 453 683,96		25,00	
898866	549 713,70	1 453 688,36		25,00	
898865	549 716,52	1 453 693,58		25,00	
898864	549 716,62	1 453 693,76		25,00	
898863	549 717,62	1 453 698,34		25,00	
898862	549 716,22	1 453 702,30		25,00	
898861	549 710,90	1 453 706,92		25,00	
898860	549 706,14	1 453 710,14		25,00	
898859	549 775,25	1 453 732,45		25,00	
898858	549 814,92	1 453 745,12		25,00	
898857	549 815,94	1 453 740,80		25,00	
898856	549 816,94	1 453 737,28		25,00	
898855	549 816,84	1 453 731,36		25,00	
898854	549 814,42	1 453 728,92		25,00	
898853	549 808,04	1 453 725,14		25,00	
898852	549 801,66	1 453 724,04		25,00	
898851	549 791,38	1 453 725,36		25,00	
898850	549 781,98	1 453 727,80		25,00	
898849	549 773,20	1 453 729,16		25,00	
898848	549 761,84	1 453 727,38		25,00	
898847	549 751,26	1 453 724,46		25,00	
898846	549 744,46	1 453 722,06		25,00	
898845	549 740,42	1 453 719,48		25,00	
898844	549 738,02	1 453 716,92		25,00	
898843	549 737,52	1 453 712,96		25,00	
898842	549 739,06	1 453 709,42		25,00	
898841	549 744,48	1 453 704,50		25,00	
898840	549 750,14	1 453 700,36		25,00	
898839	549 751,78	1 453 698,56		25,00	
898838	549 754,66	1 453 695,40		25,00	
898837	549 758,38	1 453 691,14		25,00	
898836	549 762,12	1 453 687,96		25,00	
898835	549 766,88	1 453 688,18		25,00	
898834	549 779,24	1 453 689,84		25,00	
898833	549 806,80	1 453 693,70		25,00	
898832	549 816,32	1 453 707,22		25,00	
898831	549 826,82	1 453 722,18		25,00	
898830	549 830,64	1 453 726,38		25,00	
898829	549 836,82	1 453 732,58		25,00	
898828	549 844,22	1 453 738,10		25,00	
898827	549 855,22	1 453 745,52		25,00	
898826	549 864,80	1 453 751,26		25,00	
898825	549 877,54	1 453 757,86		25,00	
898824	549 887,20	1 453 761,98		25,00	
898823	549 895,90	1 453 764,72		25,00	

Раздел 2

Сведения о местоположении границ объекта					
1	2	3	4	5	6
898822	549 915,08	1 453 768,64	Картометрический метод	25,00	—
898821	549 926,20	1 453 769,88		25,00	
898820	549 948,34	1 453 772,14		25,00	
898819	549 955,86	1 453 771,42		25,00	
898818	549 923,75	1 453 781,92		25,00	
898817	549 963,88	1 453 795,59		25,00	
898816	549 988,73	1 453 804,08		25,00	
898815	550 008,88	1 453 773,73		25,00	
898814	550 023,09	1 453 752,31		25,00	
898813	550 024,84	1 453 753,98		25,00	
898812	550 031,42	1 453 759,76		25,00	
898811	550 036,46	1 453 763,74		25,00	
898810	550 045,12	1 453 768,84		25,00	
898809	550 049,38	1 453 770,36		25,00	
898808	550 062,24	1 453 770,22		25,00	
898807	550 066,08	1 453 769,94		25,00	
898806	550 074,34	1 453 776,94		25,00	
898805	550 074,78	1 453 781,20		25,00	
898804	550 073,56	1 453 786,78		25,00	
898803	550 069,88	1 453 794,16		25,00	
898802	550 063,18	1 453 804,84		25,00	
898801	550 056,60	1 453 814,56		25,00	
898800	550 049,64	1 453 825,10		25,00	
898799	550 094,56	1 453 840,38		25,00	
898798	550 162,60	1 453 862,05		25,00	
898797	550 219,60	1 453 877,33		25,00	
898796	550 277,55	1 453 890,42		25,00	
898795	550 269,06	1 453 884,40		25,00	
898794	550 262,90	1 453 875,40		25,00	
898793	550 259,24	1 453 873,04		25,00	
898792	550 253,62	1 453 873,54		25,00	
898791	550 238,60	1 453 875,34		25,00	
898790	550 231,08	1 453 875,02		25,00	
898789	550 226,22	1 453 869,60		25,00	
898788	550 222,74	1 453 862,62		25,00	
898787	550 219,88	1 453 860,88		25,00	
898786	550 217,64	1 453 861,18		25,00	
898785	550 214,46	1 453 863,74		25,00	
898784	550 209,82	1 453 867,24		25,00	
898783	550 203,42	1 453 868,34		25,00	
898782	550 194,56	1 453 867,48		25,00	
898781	550 186,54	1 453 865,10		25,00	
898780	550 178,80	1 453 860,30		25,00	
898779	550 174,32	1 453 855,64		25,00	
898778	550 169,78	1 453 847,40		25,00	
898777	550 167,31	1 453 840,49		25,00	
898776	550 169,34	1 453 836,85		25,00	
898775	550 164,80	1 453 831,38		25,00	
898774	550 171,22	1 453 828,32		25,00	
898773	550 176,24	1 453 824,16		25,00	
898772	550 186,28	1 453 820,80		25,00	
898771	550 195,24	1 453 817,66		25,00	
898770	550 207,52	1 453 816,40		25,00	
898769	550 210,92	1 453 816,10		25,00	
898768	550 222,96	1 453 813,88		25,00	

Раздел 2

Сведения о местоположении границ объекта					
1	2	3	4	5	6
898767	550 226,98	1 453 810,52	Картометрический метод	25,00	—
898766	550 231,22	1 453 804,72		25,00	
898765	550 231,44	1 453 804,52		25,00	
898764	550 237,72	1 453 798,08		25,00	
898763	550 243,62	1 453 794,50		25,00	
898762	550 249,84	1 453 792,70		25,00	
898761	550 262,66	1 453 793,62		25,00	
898760	550 273,24	1 453 794,74		25,00	
898759	550 276,60	1 453 795,74		25,00	
898758	550 277,72	1 453 798,76		25,00	
898757	550 276,56	1 453 801,88		25,00	
898756	550 274,30	1 453 805,70		25,00	
898755	550 274,78	1 453 809,04		25,00	
898754	550 274,82	1 453 809,46		25,00	
898753	550 278,86	1 453 811,82		25,00	
898752	550 283,68	1 453 813,54		25,00	
898751	550 295,58	1 453 817,90		25,00	
898750	550 313,56	1 453 822,90		25,00	
898749	550 325,84	1 453 826,26		25,00	
898748	550 335,52	1 453 828,82		25,00	
898747	550 341,08	1 453 830,32		25,00	
898746	550 349,74	1 453 828,58		25,00	
898745	550 356,20	1 453 826,76		25,00	
898744	550 360,46	1 453 822,92		25,00	
898743	550 361,20	1 453 814,08		25,00	
898742	550 359,66	1 453 808,68		25,00	
898741	550 358,86	1 453 805,90		25,00	
898740	550 358,12	1 453 799,08		25,00	
898739	550 360,46	1 453 796,50		25,00	
898738	550 364,04	1 453 795,56		25,00	
898737	550 369,88	1 453 795,24		25,00	
898736	550 376,74	1 453 794,46		25,00	
898735	550 391,12	1 453 795,90		25,00	
898734	550 398,82	1 453 794,32		25,00	
898733	550 408,88	1 453 792,82		25,00	
898732	550 421,00	1 453 791,66		25,00	
898731	550 433,02	1 453 788,04		25,00	
898730	550 438,52	1 453 783,58		25,00	
898729	550 443,52	1 453 779,68		25,00	
898728	550 451,98	1 453 772,64		25,00	
898727	550 455,10	1 453 770,24		25,00	
898726	550 463,92	1 453 770,62		25,00	
898725	550 463,28	1 453 773,62		25,00	
898724	550 462,88	1 453 775,40		25,00	
898723	550 459,80	1 453 784,16		25,00	
898722	550 458,76	1 453 785,72		25,00	
898721	550 458,42	1 453 786,20		25,00	
898720	550 453,32	1 453 793,94		25,00	
898719	550 442,00	1 453 804,14		25,00	
898718	550 436,22	1 453 808,34		25,00	
898717	550 425,90	1 453 814,04		25,00	
898716	550 412,00	1 453 821,08		25,00	
898715	550 403,90	1 453 829,62		25,00	
898714	550 392,84	1 453 842,38		25,00	
898713	550 380,66	1 453 856,04		25,00	

Раздел 2

Сведения о местоположении границ объекта					
1	2	3	4	5	6
898712	550 368,00	1 453 869,18	Картометрический метод	25,00	—
898711	550 353,56	1 453 883,92		25,00	
898710	550 341,12	1 453 894,70		25,00	
898709	550 333,50	1 453 881,92		25,00	
898708	550 330,90	1 453 878,82		25,00	
898707	550 327,38	1 453 873,84		25,00	
898706	550 322,70	1 453 869,44		25,00	
898705	550 314,98	1 453 865,94		25,00	
898704	550 308,42	1 453 867,24		25,00	
898703	550 303,28	1 453 869,84		25,00	
898702	550 299,48	1 453 874,24		25,00	
898701	550 301,60	1 453 882,76		25,00	
898700	550 305,06	1 453 888,76		25,00	
898699	550 306,62	1 453 892,26		25,00	
898698	550 306,82	1 453 895,59		25,00	
898697	550 324,47	1 453 898,72		25,00	
898696	550 390,38	1 453 907,52		25,00	
898695	550 424,76	1 453 910,34		25,00	
898694	550 488,35	1 453 912,50		25,00	
898693	550 588,05	1 453 913,62		25,00	
898692	550 597,48	1 453 913,53		25,00	
898691	550 717,51	1 453 912,31		25,00	
898690	550 742,64	1 453 912,00		25,00	
898689	550 640,38	1 453 895,40		25,00	
898688	550 630,39	1 453 807,12		25,00	
898687	550 648,54	1 453 804,94		25,00	
898686	550 677,64	1 453 806,50		25,00	
898685	550 707,80	1 453 817,86		25,00	
898684	550 717,30	1 453 821,32		25,00	
898683	550 759,84	1 453 837,28		25,00	
898682	550 760,96	1 453 837,70		25,00	
898681	550 764,88	1 453 838,96		25,00	
898680	550 765,32	1 453 839,10		25,00	
898679	550 766,02	1 453 839,18		25,00	
898678	550 768,88	1 453 839,74		25,00	
898677	550 773,04	1 453 840,26		25,00	
898676	550 775,68	1 453 840,42		25,00	
898675	550 812,40	1 453 827,52		25,00	
898674	550 819,96	1 453 816,92		25,00	
898673	550 821,44	1 453 814,48		25,00	
898672	550 823,30	1 453 810,70		25,00	
898671	550 824,80	1 453 806,88		25,00	
898670	550 832,48	1 453 764,48		25,00	
898669	550 823,05	1 453 738,40		25,00	
898668	550 825,15	1 453 737,62		25,00	
898667	550 825,11	1 453 734,45		25,00	
898666	550 836,25	1 453 731,87		25,00	
898665	550 858,54	1 453 719,24		25,00	
898664	550 853,59	1 453 715,00		25,00	
898663	550 846,46	1 453 678,36		25,00	
898662	550 831,43	1 453 680,60		25,00	
898661	550 837,46	1 453 662,85		25,00	
898660	550 843,55	1 453 645,70		25,00	
898659	550 845,93	1 453 638,72		25,00	
898658	550 847,45	1 453 635,90		25,00	

Раздел 2

Сведения о местоположении границ объекта					
1	2	3	4	5	6
898657	550 849,00	1 453 623,42	Картометрический метод	25,00	—
898656	550 816,76	1 453 616,62		25,00	
898655	550 816,03	1 453 609,94		25,00	
898654	550 788,42	1 453 603,22		25,00	
898653	550 771,38	1 453 600,56		25,00	
898652	550 749,47	1 453 601,08		25,00	
898651	550 748,99	1 453 582,82		25,00	
898650	550 748,98	1 453 581,84		25,00	
898649	550 754,90	1 453 581,64		25,00	
898648	550 754,07	1 453 561,27		25,00	
898647	550 756,19	1 453 561,10		25,00	
898646	550 756,00	1 453 556,37		25,00	
898645	550 765,12	1 453 556,09		25,00	
898644	550 763,72	1 453 542,59		25,00	
898643	550 764,50	1 453 542,04		25,00	
898642	550 765,32	1 453 541,38		25,00	
898641	550 772,06	1 453 535,90		25,00	
898640	550 768,03	1 453 521,70		25,00	
898639	550 721,96	1 453 527,88		25,00	
898638	550 724,20	1 453 552,50		25,00	
898637	550 689,73	1 453 555,61		25,00	
898636	550 687,61	1 453 532,93		25,00	
898635	550 654,10	1 453 537,87		25,00	
898634	550 659,52	1 453 604,71		25,00	
898633	550 559,92	1 453 604,48		25,00	
898632	550 554,94	1 453 604,17		25,00	
898631	550 543,94	1 453 604,16		25,00	
898630	550 522,10	1 453 603,82		25,00	
898629	550 512,40	1 453 603,80		25,00	
898628	550 474,30	1 453 603,41		25,00	
898627	550 463,38	1 453 602,12		25,00	
898626	550 455,35	1 453 533,10		25,00	
898625	550 434,19	1 453 535,08		25,00	
898624	550 426,84	1 453 535,68		25,00	
898623	550 418,71	1 453 536,42		25,00	
898622	550 410,68	1 453 537,11		25,00	
898621	550 402,19	1 453 537,85		25,00	
898620	550 395,38	1 453 538,66		25,00	
898619	550 383,65	1 453 539,46		25,00	
898618	550 374,52	1 453 540,26		25,00	
898617	550 365,44	1 453 541,05		25,00	
898616	550 356,07	1 453 541,86		25,00	
898615	550 348,04	1 453 542,57		25,00	
898614	550 267,82	1 453 549,44		25,00	
898613	550 160,23	1 453 576,30		25,00	
898612	550 131,59	1 453 588,83		25,00	
898611	550 084,50	1 453 609,45		25,00	
898610	550 021,87	1 453 636,86		25,00	
898609	549 981,28	1 453 645,08		25,00	
898608	549 967,54	1 453 646,84		25,00	
898607	549 946,94	1 453 647,42		25,00	
898606	549 940,64	1 453 646,08		25,00	
898605	549 936,24	1 453 644,24		25,00	
898604	549 933,54	1 453 643,18		25,00	
898603	549 924,14	1 453 637,84		25,00	

Раздел 2

Сведения о местоположении границ объекта					
1	2	3	4	5	6
898602	549 877,55	1 453 619,92	Картометрический метод	25,00	—
898601	549 877,39	1 453 617,87		25,00	
898600	549 874,71	1 453 618,09		25,00	
898599	549 863,09	1 453 540,44		25,00	
898598	549 843,40	1 453 540,74		25,00	
898597	549 853,18	1 453 567,38		25,00	
898596	549 855,76	1 453 574,48		25,00	
898595	549 850,08	1 453 579,98		25,00	
898594	549 841,94	1 453 587,28		25,00	
898593	549 835,26	1 453 589,98		25,00	
898592	549 832,96	1 453 590,80		25,00	
898591	549 823,86	1 453 595,34		25,00	
898590	549 819,38	1 453 599,44		25,00	
898589	549 815,08	1 453 607,04		25,00	
898588	549 815,04	1 453 607,74		25,00	
898587	549 814,54	1 453 615,18		25,00	
898586	549 814,24	1 453 622,08		25,00	
898585	549 816,00	1 453 633,80		25,00	
898584	549 819,06	1 453 639,88		25,00	
898583	549 819,82	1 453 641,46		25,00	
898582	549 821,32	1 453 644,82		25,00	
898581	549 822,62	1 453 648,10		25,00	
898580	549 822,16	1 453 650,70		25,00	
898579	549 819,74	1 453 651,72		25,00	
898578	549 816,38	1 453 651,72		25,00	
898577	549 810,80	1 453 650,04		25,00	
898576	549 802,12	1 453 647,88		25,00	
898575	549 794,68	1 453 646,52		25,00	
898574	549 788,68	1 453 645,92		25,00	
898573	549 781,82	1 453 646,52		25,00	
898572	549 774,32	1 453 647,68		25,00	
898571	549 763,02	1 453 633,98		25,00	
898570	549 741,00	1 453 606,80		25,00	
898569	549 726,06	1 453 592,66		25,00	
898568	549 716,70	1 453 577,78		25,00	
898567	549 712,40	1 453 571,02		25,00	
898566	549 711,08	1 453 568,94		25,00	
898565	549 709,38	1 453 564,30		25,00	
898564	549 706,92	1 453 566,18		25,00	
898563	549 709,28	1 453 571,54		25,00	
898562	549 712,00	1 453 577,78		25,00	
898561	549 716,96	1 453 585,78		25,00	
898560	549 725,18	1 453 595,48		25,00	
898559	549 731,06	1 453 601,88		25,00	
898558	549 749,44	1 453 622,64		25,00	
898557	549 758,10	1 453 633,24		25,00	
898556	549 769,70	1 453 647,54		25,00	
898555	549 768,78	1 453 647,54		25,00	
898554	549 766,00	1 453 648,14		25,00	
898553	549 762,40	1 453 648,04		25,00	
898552	549 758,88	1 453 646,48		25,00	
898551	549 752,94	1 453 642,68		25,00	
898550	549 745,56	1 453 637,54		25,00	
898549	549 740,92	1 453 634,04		25,00	
898548	549 736,30	1 453 631,72		25,00	

Раздел 2

Сведения о местоположении границ объекта					
1	2	3	4	5	6
898547	549 732,50	1 453 630,70	Картометрический метод	25,00	—
898546	549 726,94	1 453 631,04		25,00	
898545	549 720,84	1 453 631,94		25,00	
898544	549 709,58	1 453 634,06		25,00	
898543	549 699,66	1 453 635,74		25,00	
898542	549 677,96	1 453 635,98		25,00	
898541	549 666,44	1 453 635,28		25,00	
898540	549 646,42	1 453 632,30		25,00	
898539	549 642,70	1 453 625,28		25,00	
898538	549 639,18	1 453 617,36		25,00	
898537	549 638,16	1 453 615,00		25,00	
898536	549 635,98	1 453 613,10		25,00	
898535	549 632,26	1 453 612,14		25,00	
898534	549 605,80	1 453 611,26		25,00	
898533	549 601,36	1 453 611,86		25,00	
898532	549 597,84	1 453 612,28		25,00	
898531	549 590,22	1 453 614,18		25,00	
898530	549 576,48	1 453 621,50		25,00	
898529	549 567,48	1 453 619,52		25,00	
898528	549 559,90	1 453 615,54		25,00	
898527	549 556,08	1 453 613,32		25,00	
898526	549 552,98	1 453 611,26		25,00	
898525	549 543,62	1 453 603,02		25,00	
898524	549 534,14	1 453 591,14		25,00	
898523	549 523,80	1 453 576,28		25,00	
898522	549 518,88	1 453 571,74		25,00	
898521	549 513,40	1 453 570,76		25,00	
898520	549 508,80	1 453 573,84		25,00	
898519	549 503,88	1 453 576,72		25,00	
898518	549 497,96	1 453 579,18		25,00	
898517	549 490,98	1 453 580,46		25,00	
898516	549 479,32	1 453 582,28		25,00	
898515	549 471,18	1 453 583,70		25,00	
898514	549 465,80	1 453 584,50		25,00	
898513	549 460,98	1 453 585,18		25,00	
898512	549 453,64	1 453 584,70		25,00	
898511	549 445,80	1 453 585,42		25,00	
898510	549 442,40	1 453 586,38		25,00	
898509	549 432,80	1 453 576,74		25,00	
898508	549 432,62	1 453 575,32		25,00	
898507	549 443,76	1 453 573,04		25,00	
898506	549 466,70	1 453 567,44		25,00	
898505	549 484,22	1 453 566,14		25,00	
898504	549 504,96	1 453 560,30		25,00	
898503	549 515,10	1 453 558,68		25,00	
898502	549 521,56	1 453 559,58		25,00	
898501	549 530,40	1 453 565,76		25,00	
898500	549 542,22	1 453 579,26		25,00	
898499	549 546,42	1 453 582,50		25,00	
898498	549 549,42	1 453 582,62		25,00	
898497	549 553,82	1 453 579,44		25,00	
898496	549 557,80	1 453 571,74		25,00	
898495	549 561,98	1 453 563,58		25,00	
898494	549 566,46	1 453 561,36		25,00	
898493	549 580,96	1 453 559,12		25,00	

Раздел 2

Сведения о местоположении границ объекта					
1	2	3	4	5	6
898492	549 591,78	1 453 556,86	Картометрический метод	25,00	—
898491	549 619,36	1 453 555,56		25,00	
898490	549 637,50	1 453 557,30		25,00	
898489	549 639,38	1 453 559,24		25,00	
898488	549 641,46	1 453 563,56		25,00	
898487	549 641,88	1 453 575,30		25,00	
898486	549 641,64	1 453 577,28		25,00	
898485	549 642,22	1 453 591,90		25,00	
898484	549 642,30	1 453 594,12		25,00	
898483	549 645,76	1 453 602,62		25,00	
898482	549 653,60	1 453 604,66		25,00	
898481	549 684,84	1 453 604,52		25,00	
898480	549 688,88	1 453 602,92		25,00	
898479	549 688,78	1 453 598,16		25,00	
898478	549 689,02	1 453 591,56		25,00	
898477	549 689,88	1 453 590,80		25,00	
898476	549 689,04	1 453 587,30		25,00	
898475	549 688,52	1 453 584,60		25,00	
898474	549 689,84	1 453 581,82		25,00	
898473	549 693,98	1 453 577,12		25,00	
898472	549 695,32	1 453 573,90		25,00	
898471	549 698,96	1 453 568,96		25,00	
898470	549 703,70	1 453 560,38		25,00	
898469	549 703,24	1 453 558,12		25,00	
898468	549 705,20	1 453 543,20		25,00	
898467	549 652,52	1 453 543,57		25,00	
898466	549 477,77	1 453 528,13		25,00	
898465	549 478,06	1 453 524,57		25,00	
898464	549 471,10	1 453 524,44		25,00	
898463	549 456,50	1 453 524,82		25,00	
898462	549 383,62	1 453 521,51		25,00	
Вырез 1 из 25					
898895	550 238,68	1 453 726,04	Картометрический метод	25,00	—
898896	550 236,42	1 453 723,14		25,00	
898897	550 232,50	1 453 717,34		25,00	
898898	550 225,64	1 453 707,10		25,00	
898899	550 216,72	1 453 698,78		25,00	
898900	550 207,86	1 453 690,84		25,00	
898901	550 194,34	1 453 678,72		25,00	
898902	550 196,38	1 453 676,64		25,00	
898903	550 197,94	1 453 674,56		25,00	
898904	550 208,80	1 453 669,46		25,00	
898905	550 215,86	1 453 664,90		25,00	
898906	550 224,26	1 453 658,22		25,00	
898907	550 231,50	1 453 652,00		25,00	
898908	550 240,18	1 453 646,68		25,00	
898909	550 253,24	1 453 640,86		25,00	
898910	550 262,78	1 453 643,12		25,00	
898911	550 294,56	1 453 651,10		25,00	
898912	550 302,10	1 453 648,08		25,00	
898913	550 315,32	1 453 643,60		25,00	
898914	550 335,58	1 453 639,80		25,00	
898915	550 348,18	1 453 639,56		25,00	
898916	550 361,50	1 453 640,74		25,00	
898917	550 368,92	1 453 642,26		25,00	

Раздел 2

Сведения о местоположении границ объекта					
1	2	3	4	5	6
898918	550 377,54	1 453 644,66	Картометрический метод	25,00	—
898919	550 387,58	1 453 648,56		25,00	
898920	550 398,56	1 453 656,64		25,00	
898921	550 408,96	1 453 663,24		25,00	
898922	550 419,24	1 453 667,62		25,00	
898923	550 425,74	1 453 667,30		25,00	
898924	550 431,76	1 453 665,06		25,00	
898925	550 436,36	1 453 663,56		25,00	
898926	550 439,94	1 453 663,88		25,00	
898927	550 439,72	1 453 674,50		25,00	
898928	550 437,38	1 453 689,94		25,00	
898929	550 437,20	1 453 705,44		25,00	
898930	550 434,24	1 453 705,14		25,00	
898931	550 429,14	1 453 704,06		25,00	
898932	550 422,06	1 453 704,02		25,00	
898933	550 415,78	1 453 704,28		25,00	
898934	550 408,42	1 453 705,44		25,00	
898935	550 403,00	1 453 707,84		25,00	
898936	550 394,70	1 453 710,20		25,00	
898937	550 386,50	1 453 709,84		25,00	
898938	550 378,20	1 453 708,54		25,00	
898939	550 370,42	1 453 708,86		25,00	
898940	550 358,70	1 453 707,54		25,00	
898941	550 337,38	1 453 705,32		25,00	
898942	550 327,32	1 453 703,44		25,00	
898943	550 292,20	1 453 696,02		25,00	
898944	550 290,24	1 453 695,62		25,00	
898945	550 265,78	1 453 689,52		25,00	
898946	550 262,30	1 453 686,62		25,00	
898947	550 253,86	1 453 677,02		25,00	
898948	550 250,64	1 453 676,50		25,00	
898949	550 249,96	1 453 680,60		25,00	
898950	550 248,94	1 453 687,72		25,00	
898951	550 248,18	1 453 701,92	25,00		
898952	550 249,04	1 453 712,48	25,00		
898953	550 246,04	1 453 719,46	25,00		
898954	550 242,14	1 453 725,08	25,00		
898895	550 238,68	1 453 726,04	25,00		
Вырез 2 из 25					
898955	550 781,10	1 453 786,72	Картометрический метод	25,00	—
898956	550 752,93	1 453 773,69		25,00	
898957	550 689,94	1 453 744,56		25,00	
898958	550 693,63	1 453 734,31		25,00	
898959	550 706,27	1 453 708,24		25,00	
898960	550 733,73	1 453 643,34		25,00	
898961	550 822,94	1 453 686,98		25,00	
898962	550 790,56	1 453 764,17		25,00	
898955	550 781,10	1 453 786,72		25,00	
Вырез 3 из 25					
898963	550 506,30	1 453 902,54	Картометрический метод	25,00	—
898964	550 505,12	1 453 899,98		25,00	
898965	550 503,36	1 453 896,90		25,00	
898966	550 501,18	1 453 894,84		25,00	
898967	550 497,24	1 453 893,22		25,00	
898968	550 495,18	1 453 892,82		25,00	

Раздел 2

Сведения о местоположении границ объекта					
1	2	3	4	5	6
898969	550 488,58	1 453 799,94	Картометрический метод	25,00	—
898970	550 497,70	1 453 797,66		25,00	
898971	550 497,92	1 453 797,58		25,00	
898972	550 504,04	1 453 795,50		25,00	
898973	550 506,92	1 453 795,64		25,00	
898974	550 518,18	1 453 799,48		25,00	
898975	550 523,44	1 453 802,26		25,00	
898976	550 531,50	1 453 804,58		25,00	
898977	550 536,22	1 453 807,90		25,00	
898978	550 536,40	1 453 808,14		25,00	
898979	550 538,40	1 453 810,84		25,00	
898980	550 545,24	1 453 810,44		25,00	
898981	550 546,32	1 453 809,84		25,00	
898982	550 546,70	1 453 809,66		25,00	
898983	550 546,62	1 453 809,90		25,00	
898984	550 544,78	1 453 819,42		25,00	
898985	550 543,30	1 453 830,20		25,00	
898986	550 541,18	1 453 842,26		25,00	
898987	550 538,92	1 453 850,80		25,00	
898988	550 537,65	1 453 854,19		25,00	
898989	550 533,11	1 453 848,44		25,00	
898990	550 544,13	1 453 862,42		25,00	
898991	550 532,41	1 453 874,22		25,00	
898992	550 530,64	1 453 875,47		25,00	
898993	550 521,98	1 453 880,82		25,00	
898994	550 510,52	1 453 866,50		25,00	
898995	550 519,71	1 453 877,99		25,00	
898996	550 513,28	1 453 884,90		25,00	
898997	550 509,60	1 453 890,90		25,00	
898998	550 507,04	1 453 896,80		25,00	
898963	550 506,30	1 453 902,54		25,00	
Вырез 4 из 25					
898999	550 435,66	1 453 893,40	Картометрический метод	25,00	—
899000	550 431,62	1 453 892,22		25,00	
899001	550 427,90	1 453 888,16		25,00	
899002	550 424,20	1 453 882,72		25,00	
899003	550 415,48	1 453 871,14		25,00	
899004	550 408,58	1 453 866,16		25,00	
899005	550 404,22	1 453 865,40		25,00	
899006	550 397,46	1 453 866,24		25,00	
899007	550 388,40	1 453 870,84		25,00	
899008	550 382,92	1 453 872,20		25,00	
899009	550 376,56	1 453 872,20		25,00	
899010	550 370,00	1 453 873,70		25,00	
899011	550 413,64	1 453 824,56		25,00	
899012	550 431,94	1 453 814,58		25,00	
899013	550 447,14	1 453 806,36		25,00	
899014	550 447,94	1 453 818,10		25,00	
899015	550 449,28	1 453 836,64		25,00	
899016	550 450,16	1 453 854,20		25,00	
899017	550 450,48	1 453 856,68		25,00	
899018	550 452,08	1 453 865,50		25,00	
899019	550 452,58	1 453 873,06		25,00	
899020	550 449,80	1 453 877,20		25,00	
899021	550 443,86	1 453 882,84		25,00	

Раздел 2

Сведения о местоположении границ объекта					
1	2	3	4	5	6
899022	550 439,40	1 453 886,56	Картометрический метод	25,00	—
899023	550 437,12	1 453 888,60		25,00	
899024	550 438,90	1 453 889,60		25,00	
899025	550 437,36	1 453 892,98		25,00	
898999	550 435,66	1 453 893,40		25,00	
Вырез 5 из 25					
899026	550 604,42	1 453 910,18	Картометрический метод	25,00	—
899027	550 603,60	1 453 910,06		25,00	
899028	550 599,46	1 453 909,70		25,00	
899029	550 593,82	1 453 908,20		25,00	
899030	550 592,04	1 453 906,48		25,00	
899031	550 593,00	1 453 901,86		25,00	
899032	550 594,78	1 453 893,64		25,00	
899033	550 595,66	1 453 891,16		25,00	
899034	550 595,84	1 453 889,92		25,00	
899035	550 595,40	1 453 887,18		25,00	
899036	550 594,94	1 453 882,24		25,00	
899037	550 594,08	1 453 879,88		25,00	
899038	550 594,18	1 453 873,32		25,00	
899039	550 593,70	1 453 862,20		25,00	
899040	550 593,48	1 453 855,48		25,00	
899041	550 592,66	1 453 848,90		25,00	
899042	550 592,88	1 453 846,24		25,00	
899043	550 591,92	1 453 837,72		25,00	
899044	550 592,18	1 453 830,12		25,00	
899045	550 591,20	1 453 821,10		25,00	
899046	550 591,12	1 453 812,28		25,00	
899047	550 591,14	1 453 811,20		25,00	
899048	550 591,36	1 453 806,62		25,00	
899049	550 592,54	1 453 798,36		25,00	
899050	550 593,26	1 453 793,20		25,00	
899051	550 597,32	1 453 789,60		25,00	
899052	550 600,92	1 453 788,72		25,00	
899053	550 604,64	1 453 787,92		25,00	
899054	550 612,42	1 453 786,72		25,00	
899055	550 617,70	1 453 786,00		25,00	
899056	550 619,62	1 453 788,26		25,00	
899057	550 617,19	1 453 797,64		25,00	
899058	550 616,68	1 453 807,14		25,00	
899059	550 615,74	1 453 808,84		25,00	
899060	550 615,20	1 453 809,48		25,00	
899061	550 610,98	1 453 813,80		25,00	
899062	550 606,68	1 453 817,42		25,00	
899063	550 604,78	1 453 823,10		25,00	
899064	550 606,44	1 453 826,36		25,00	
899065	550 611,40	1 453 830,20		25,00	
899066	550 615,34	1 453 837,92		25,00	
899067	550 617,80	1 453 846,86		25,00	
899068	550 620,10	1 453 858,20		25,00	
899069	550 622,92	1 453 864,80		25,00	
899070	550 627,78	1 453 875,60		25,00	
899071	550 631,18	1 453 886,70		25,00	
899072	550 633,48	1 453 894,74		25,00	
899073	550 633,06	1 453 899,98		25,00	
899074	550 629,36	1 453 903,70		25,00	

Раздел 2

Сведения о местоположении границ объекта					
1	2	3	4	5	6
899075	550 622,46	1 453 907,72	Картометрический метод	25,00	—
899076	550 615,44	1 453 909,50		25,00	
899026	550 604,42	1 453 910,18		25,00	
Вырез 6 из 25					
899077	550 210,76	1 453 762,94	Картометрический метод	25,00	—
899078	550 205,70	1 453 768,76		25,00	
899079	550 193,84	1 453 779,48		25,00	
899080	550 189,06	1 453 781,00		25,00	
899081	550 185,50	1 453 780,34		25,00	
899082	550 184,22	1 453 780,08		25,00	
899083	550 177,28	1 453 776,52		25,00	
899084	550 172,04	1 453 776,12		25,00	
899085	550 158,18	1 453 777,76		25,00	
899086	550 156,10	1 453 779,60		25,00	
899087	550 156,20	1 453 785,42		25,00	
899088	550 155,76	1 453 788,84		25,00	
899089	550 153,68	1 453 791,50		25,00	
899090	550 149,92	1 453 793,84		25,00	
899091	550 143,42	1 453 794,66		25,00	
899092	550 136,08	1 453 794,08		25,00	
899093	550 127,16	1 453 790,26		25,00	
899094	550 123,20	1 453 789,62		25,00	
899095	550 113,50	1 453 791,22		25,00	
899096	550 095,02	1 453 794,76		25,00	
899097	550 087,28	1 453 802,92		25,00	
899098	550 080,16	1 453 807,98		25,00	
899099	550 074,40	1 453 807,88		25,00	
899100	550 067,90	1 453 806,02		25,00	
899101	550 075,24	1 453 792,32		25,00	
899102	550 079,22	1 453 781,54		25,00	
899103	550 079,18	1 453 781,06		25,00	
899104	550 077,90	1 453 771,82		25,00	
899105	550 077,64	1 453 769,64		25,00	
899106	550 078,22	1 453 768,82		25,00	
899107	550 079,94	1 453 768,02		25,00	
899108	550 083,80	1 453 767,34		25,00	
899109	550 093,54	1 453 765,62		25,00	
899110	550 100,30	1 453 764,68		25,00	
899111	550 112,24	1 453 763,12		25,00	
899112	550 113,76	1 453 775,94		25,00	
899113	550 116,10	1 453 779,38		25,00	
899114	550 118,56	1 453 780,08		25,00	
899115	550 121,64	1 453 779,46		25,00	
899116	550 124,72	1 453 777,12		25,00	
899117	550 126,18	1 453 773,98		25,00	
899118	550 127,06	1 453 769,86		25,00	
899119	550 131,84	1 453 761,58		25,00	
899120	550 152,94	1 453 758,94		25,00	
899121	550 201,90	1 453 760,24		25,00	
899122	550 210,96	1 453 761,54		25,00	
899123	550 210,88	1 453 762,22		25,00	
899077	550 210,76	1 453 762,94		25,00	
Вырез 7 из 25					
899124	549 847,66	1 453 697,76	Картометрический метод	25,00	—
899125	549 848,50	1 453 696,70		25,00	

Раздел 2

Сведения о местоположении границ объекта					
1	2	3	4	5	6
899126	549 850,76	1 453 693,76	Картометрический метод	25,00	—
899127	549 889,68	1 453 703,62		25,00	
899128	549 906,02	1 453 707,56		25,00	
899129	549 914,84	1 453 709,04		25,00	
899130	549 939,74	1 453 712,24		25,00	
899131	549 948,58	1 453 713,58		25,00	
899132	549 954,12	1 453 715,48		25,00	
899133	549 956,68	1 453 718,06		25,00	
899134	549 956,88	1 453 719,84		25,00	
899135	549 956,06	1 453 720,86		25,00	
899136	549 950,60	1 453 721,32		25,00	
899137	549 944,08	1 453 723,32		25,00	
899138	549 942,64	1 453 723,98		25,00	
899139	549 935,36	1 453 727,16		25,00	
899140	549 928,96	1 453 728,88		25,00	
899141	549 917,56	1 453 728,92		25,00	
899142	549 910,86	1 453 729,28		25,00	
899143	549 903,64	1 453 730,80		25,00	
899144	549 891,52	1 453 737,80		25,00	
899145	549 881,72	1 453 740,82		25,00	
899146	549 874,24	1 453 741,20		25,00	
899147	549 862,22	1 453 741,24		25,00	
899148	549 858,38	1 453 740,04		25,00	
899149	549 854,08	1 453 736,28		25,00	
899150	549 847,82	1 453 727,32		25,00	
899151	549 842,74	1 453 721,88	25,00		
899152	549 837,24	1 453 718,46	25,00		
899153	549 841,20	1 453 710,46	25,00		
899124	549 847,66	1 453 697,76	25,00		
Вырез 8 из 25					
899154	549 951,40	1 453 768,58	Картометрический метод	25,00	—
899155	549 945,28	1 453 768,16		25,00	
899156	549 934,22	1 453 766,88		25,00	
899157	549 917,70	1 453 765,22		25,00	
899158	549 904,46	1 453 762,82		25,00	
899159	549 892,38	1 453 760,08		25,00	
899160	549 882,08	1 453 756,28		25,00	
899161	549 872,18	1 453 751,74		25,00	
899162	549 862,10	1 453 745,90		25,00	
899163	549 867,96	1 453 745,20		25,00	
899164	549 877,76	1 453 744,80		25,00	
899165	549 886,64	1 453 743,54		25,00	
899166	549 892,46	1 453 741,64		25,00	
899167	549 903,90	1 453 735,04		25,00	
899168	549 909,66	1 453 733,50		25,00	
899169	549 918,44	1 453 733,22		25,00	
899170	549 926,50	1 453 733,48		25,00	
899171	549 932,56	1 453 732,80		25,00	
899172	549 938,34	1 453 730,20		25,00	
899173	549 943,88	1 453 727,20		25,00	
899174	549 951,54	1 453 725,82		25,00	
899175	549 952,84	1 453 725,74		25,00	
899176	549 955,68	1 453 725,58		25,00	
899177	549 962,08	1 453 726,38		25,00	
899178	549 972,30	1 453 730,20		25,00	

Раздел 2

Сведения о местоположении границ объекта					
1	2	3	4	5	6
899179	549 972,50	1 453 742,58	Картометрический метод	25,00	—
899180	549 972,68	1 453 753,74		25,00	
899181	549 974,56	1 453 757,76		25,00	
899182	549 977,40	1 453 759,78		25,00	
899183	549 956,80	1 453 767,52		25,00	
899154	549 951,40	1 453 768,58		25,00	
Вырез 9 из 25					
899184	550 562,18	1 453 878,50	Картометрический метод	25,00	—
899185	550 559,18	1 453 878,04		25,00	
899186	550 552,18	1 453 867,82		25,00	
899187	550 548,66	1 453 857,40		25,00	
899188	550 548,86	1 453 821,58		25,00	
899189	550 551,66	1 453 810,34		25,00	
899190	550 552,62	1 453 806,28		25,00	
899191	550 559,58	1 453 803,24		25,00	
899192	550 561,88	1 453 802,42		25,00	
899193	550 565,12	1 453 801,22		25,00	
899194	550 569,86	1 453 800,40		25,00	
899195	550 573,24	1 453 801,60		25,00	
899196	550 574,50	1 453 803,36		25,00	
899197	550 573,94	1 453 808,36		25,00	
899198	550 574,08	1 453 811,64		25,00	
899199	550 574,32	1 453 818,36		25,00	
899200	550 575,42	1 453 832,12		25,00	
899201	550 577,38	1 453 843,50		25,00	
899202	550 577,84	1 453 849,30		25,00	
899203	550 577,98	1 453 856,64		25,00	
899204	550 577,20	1 453 870,96		25,00	
899205	550 576,36	1 453 877,58		25,00	
899206	550 573,12	1 453 878,44		25,00	
899207	550 568,28	1 453 878,44		25,00	
899208	550 567,04	1 453 878,40		25,00	
899184	550 562,18	1 453 878,50		25,00	
Вырез 10 из 25					
899209	550 428,86	1 453 650,32	Картометрический метод	25,00	—
899210	550 426,80	1 453 650,00		25,00	
899211	550 419,42	1 453 648,76		25,00	
899212	550 412,72	1 453 647,68		25,00	
899213	550 402,36	1 453 644,24		25,00	
899214	550 390,56	1 453 639,96		25,00	
899215	550 385,86	1 453 637,46		25,00	
899216	550 386,50	1 453 633,44		25,00	
899217	550 390,94	1 453 629,00		25,00	
899218	550 394,92	1 453 626,28		25,00	
899219	550 396,26	1 453 625,96		25,00	
899220	550 398,78	1 453 625,36		25,00	
899221	550 403,14	1 453 625,86		25,00	
899222	550 406,98	1 453 626,10		25,00	
899223	550 408,80	1 453 624,00		25,00	
899224	550 408,86	1 453 620,14		25,00	
899225	550 406,40	1 453 614,62		25,00	
899226	550 404,50	1 453 608,56		25,00	
899227	550 406,14	1 453 605,20		25,00	
899228	550 410,52	1 453 602,62		25,00	
899229	550 412,82	1 453 602,40		25,00	

Раздел 2

Сведения о местоположении границ объекта						
1	2	3	4	5	6	
899230	550 418,84	1 453 602,74	Картометрический метод	25,00	—	
899231	550 426,04	1 453 604,06		25,00		
899232	550 438,76	1 453 608,52		25,00		
899233	550 440,36	1 453 610,32		25,00		
899234	550 440,46	1 453 614,56		25,00		
899235	550 440,50	1 453 618,30		25,00		
899236	550 440,72	1 453 622,68		25,00		
899237	550 442,74	1 453 625,08		25,00		
899238	550 446,08	1 453 625,60		25,00		
899239	550 442,02	1 453 637,84		25,00		
899240	550 440,58	1 453 649,64		25,00		
899241	550 436,50	1 453 649,78		25,00		
899209	550 428,86	1 453 650,32	25,00			
Вырез 11 из 25						
899242	550 460,86	1 453 662,74	Картометрический метод	25,00	—	
899243	550 456,88	1 453 661,34		25,00		
899244	550 452,08	1 453 657,68		25,00		
899245	550 450,18	1 453 655,24		25,00		
899246	550 447,64	1 453 652,80		25,00		
899247	550 445,56	1 453 650,94		25,00		
899248	550 444,28	1 453 650,16		25,00		
899249	550 446,22	1 453 635,64		25,00		
899250	550 449,98	1 453 624,66		25,00		
899251	550 456,10	1 453 615,46		25,00		
899252	550 459,74	1 453 612,72		25,00		
899253	550 466,40	1 453 616,60		25,00		
899254	550 470,76	1 453 622,00		25,00		
899255	550 473,98	1 453 629,42		25,00		
899256	550 479,42	1 453 637,34		25,00		
899257	550 478,42	1 453 641,84		25,00		
899258	550 477,76	1 453 646,58		25,00		
899259	550 475,84	1 453 652,06		25,00		
899260	550 473,50	1 453 655,42		25,00		
899261	550 470,80	1 453 658,42		25,00		
899262	550 465,84	1 453 661,44		25,00		
899242	550 460,86	1 453 662,74		25,00		
Вырез 12 из 25						
899263	549 613,60	1 453 651,12	Картометрический метод	25,00	—	
899264	549 614,04	1 453 646,52		25,00		
899265	549 614,26	1 453 643,98		25,00		
899266	549 615,50	1 453 643,64		25,00		
899267	549 620,86	1 453 643,54		25,00		
899268	549 635,14	1 453 646,24		25,00		
899269	549 646,66	1 453 647,24		25,00		
899270	549 675,38	1 453 649,46		25,00		
899271	549 693,30	1 453 652,24		25,00		
899272	549 703,02	1 453 653,50		25,00		
899273	549 710,62	1 453 653,84		25,00		
899274	549 714,28	1 453 654,50		25,00		
899275	549 715,30	1 453 656,26		25,00		
899276	549 715,36	1 453 659,20		25,00		
899277	549 714,76	1 453 662,62		25,00		
899278	549 713,58	1 453 664,08		25,00		
899279	549 707,70	1 453 663,08		25,00		
899280	549 678,78	1 453 657,86		25,00		

Раздел 2

Сведения о местоположении границ объекта					
1	2	3	4	5	6
899281	549 665,36	1 453 657,10	Картометрический метод	25,00	—
899282	549 649,40	1 453 655,56		25,00	
899283	549 614,44	1 453 656,44		25,00	
899263	549 613,60	1 453 651,12		25,00	
Вырез 13 из 25					
899284	550 117,12	1 453 813,64	Картометрический метод	25,00	—
899285	550 116,92	1 453 810,96		25,00	
899286	550 118,44	1 453 806,30		25,00	
899287	550 121,30	1 453 805,36		25,00	
899288	550 127,20	1 453 808,14		25,00	
899289	550 137,42	1 453 813,18		25,00	
899290	550 143,92	1 453 815,80		25,00	
899291	550 149,20	1 453 818,66		25,00	
899292	550 151,42	1 453 820,62		25,00	
899293	550 153,18	1 453 822,08		25,00	
899294	550 156,94	1 453 825,44		25,00	
899295	550 152,26	1 453 830,46		25,00	
899296	550 141,04	1 453 842,64		25,00	
899297	550 135,36	1 453 840,92		25,00	
899298	550 134,48	1 453 840,62		25,00	
899299	550 131,78	1 453 839,72		25,00	
899300	550 130,30	1 453 839,24		25,00	
899301	550 124,18	1 453 834,48		25,00	
899302	550 119,88	1 453 827,32		25,00	
899303	550 117,48	1 453 819,20		25,00	
899284	550 117,12	1 453 813,64		25,00	
Вырез 14 из 25					
899304	550 223,20	1 453 753,42	Картометрический метод	25,00	—
899305	550 224,28	1 453 756,96		25,00	
899306	550 212,56	1 453 757,20		25,00	
899307	550 170,38	1 453 755,16		25,00	
899308	550 157,78	1 453 755,38		25,00	
899309	550 147,58	1 453 754,10		25,00	
899310	550 147,50	1 453 752,74		25,00	
899311	550 147,38	1 453 750,74		25,00	
899312	550 150,80	1 453 745,14		25,00	
899313	550 156,74	1 453 743,06		25,00	
899314	550 165,48	1 453 742,94		25,00	
899315	550 180,80	1 453 744,50		25,00	
899316	550 203,72	1 453 747,86		25,00	
899317	550 213,44	1 453 748,86		25,00	
899318	550 219,96	1 453 749,78		25,00	
899319	550 222,68	1 453 751,70		25,00	
899304	550 223,20	1 453 753,42		25,00	
Вырез 15 из 25					
899320	550 215,84	1 453 732,76	Картометрический метод	25,00	—
899321	550 198,56	1 453 730,56		25,00	
899322	550 180,16	1 453 728,52		25,00	
899323	550 166,94	1 453 727,58		25,00	
899324	550 163,48	1 453 723,44		25,00	
899325	550 162,70	1 453 720,68		25,00	
899326	550 163,02	1 453 717,12		25,00	
899327	550 166,66	1 453 714,96		25,00	
899328	550 175,44	1 453 714,12		25,00	
899329	550 212,62	1 453 720,60		25,00	

Раздел 2

Сведения о местоположении границ объекта					
1	2	3	4	5	6
899330	550 220,38	1 453 722,46	Картометрический метод	25,00	—
899331	550 224,66	1 453 725,98		25,00	
899332	550 225,24	1 453 730,94		25,00	
899333	550 222,90	1 453 732,74		25,00	
899320	550 215,84	1 453 732,76		25,00	
Вырез 16 из 25					
899334	550 216,74	1 453 712,04	Картометрический метод	25,00	—
899335	550 207,38	1 453 711,16		25,00	
899336	550 197,66	1 453 708,92		25,00	
899337	550 185,12	1 453 705,96		25,00	
899338	550 176,36	1 453 704,70		25,00	
899339	550 167,32	1 453 702,00		25,00	
899340	550 163,06	1 453 698,98		25,00	
899341	550 161,84	1 453 695,46		25,00	
899342	550 162,24	1 453 692,38		25,00	
899343	550 165,82	1 453 691,30		25,00	
899344	550 173,14	1 453 692,08		25,00	
899345	550 207,62	1 453 699,52		25,00	
899346	550 215,32	1 453 702,86		25,00	
899347	550 218,18	1 453 705,62		25,00	
899348	550 220,90	1 453 709,26		25,00	
899349	550 221,74	1 453 711,56	25,00		
899334	550 216,74	1 453 712,04	25,00		
Вырез 17 из 25					
899350	549 545,38	1 453 640,32	Картометрический метод	25,00	—
899351	549 544,08	1 453 637,84		25,00	
899352	549 545,42	1 453 635,62		25,00	
899353	549 549,22	1 453 633,98		25,00	
899354	549 557,86	1 453 634,02		25,00	
899355	549 565,52	1 453 635,12		25,00	
899356	549 577,62	1 453 637,40		25,00	
899357	549 598,44	1 453 640,94		25,00	
899358	549 605,84	1 453 641,70		25,00	
899359	549 605,36	1 453 644,06		25,00	
899360	549 602,56	1 453 646,56		25,00	
899361	549 600,52	1 453 649,40		25,00	
899362	549 598,20	1 453 652,58		25,00	
899363	549 582,96	1 453 648,33		25,00	
899364	549 580,33	1 453 647,95		25,00	
899365	549 551,68	1 453 643,56		25,00	
899350	549 545,38	1 453 640,32		25,00	
Вырез 18 из 25					
899366	550 282,42	1 453 767,98	Картометрический метод	25,00	—
899367	550 282,60	1 453 768,92		25,00	
899368	550 281,72	1 453 772,60		25,00	
899369	550 277,76	1 453 773,74		25,00	
899370	550 270,66	1 453 774,38		25,00	
899371	550 252,70	1 453 772,78		25,00	
899372	550 244,28	1 453 770,86		25,00	
899373	550 244,14	1 453 770,14		25,00	
899374	550 251,36	1 453 764,04		25,00	
899375	550 255,02	1 453 761,00		25,00	
899376	550 258,06	1 453 760,02		25,00	
899377	550 262,30	1 453 760,26		25,00	
899378	550 281,68	1 453 764,42		25,00	

Раздел 2

Сведения о местоположении границ объекта					
1	2	3	4	5	6
899366	550 282,42	1 453 767,98	Картометрический метод	25,00	—
Вырез 19 из 25					
899379	550 311,64	1 453 782,66	Картометрический метод	25,00	—
899380	550 311,64	1 453 785,62		25,00	
899381	550 310,36	1 453 788,24		25,00	
899382	550 307,52	1 453 789,78		25,00	
899383	550 300,44	1 453 789,16		25,00	
899384	550 288,22	1 453 788,06		25,00	
899385	550 281,08	1 453 787,80		25,00	
899386	550 272,72	1 453 787,34		25,00	
899387	550 267,94	1 453 786,22		25,00	
899388	550 265,76	1 453 784,16		25,00	
899389	550 265,48	1 453 782,42		25,00	
899390	550 266,82	1 453 780,66		25,00	
899391	550 270,06	1 453 779,84		25,00	
899392	550 280,56	1 453 779,76		25,00	
899393	550 308,38	1 453 780,74		25,00	
899379	550 311,64	1 453 782,66	25,00		
Вырез 20 из 25					
899394	549 476,14	1 453 543,90	Картометрический метод	25,00	—
899395	549 470,86	1 453 543,00		25,00	
899396	549 457,66	1 453 537,08		25,00	
899397	549 456,88	1 453 535,10		25,00	
899398	549 457,90	1 453 533,08		25,00	
899399	549 462,82	1 453 532,56		25,00	
899400	549 470,94	1 453 533,04		25,00	
899401	549 477,62	1 453 533,62		25,00	
899402	549 484,64	1 453 542,48		25,00	
899403	549 479,40	1 453 543,76		25,00	
899394	549 476,14	1 453 543,90		25,00	
Вырез 21 из 25					
899404	550 426,34	1 453 754,04	Картометрический метод	25,00	—
899405	550 409,52	1 453 750,68		25,00	
899406	550 413,00	1 453 746,58		25,00	
899407	550 417,24	1 453 743,60		25,00	
899408	550 422,72	1 453 741,96		25,00	
899409	550 428,78	1 453 741,62		25,00	
899410	550 432,80	1 453 742,94		25,00	
899411	550 433,72	1 453 745,98		25,00	
899412	550 432,64	1 453 748,84		25,00	
899413	550 429,42	1 453 751,14		25,00	
899404	550 426,34	1 453 754,04		25,00	
Вырез 22 из 25					
899414	550 456,24	1 453 689,82	Картометрический метод	25,00	—
899415	550 453,38	1 453 689,58		25,00	
899416	550 452,04	1 453 688,24		25,00	
899417	550 454,22	1 453 686,56		25,00	
899418	550 457,48	1 453 684,46		25,00	
899419	550 460,44	1 453 682,76		25,00	
899420	550 464,44	1 453 680,66		25,00	
899421	550 469,42	1 453 679,12		25,00	
899422	550 472,68	1 453 678,88		25,00	
899423	550 475,74	1 453 679,48		25,00	
899424	550 479,70	1 453 681,84		25,00	
899425	550 480,84	1 453 683,12		25,00	

Раздел 2

Сведения о местоположении границ объекта					
1	2	3	4	5	6
899426	550 479,34	1 453 684,64	Картометрический метод	25,00	—
899427	550 473,06	1 453 686,22		25,00	
899428	550 468,66	1 453 687,18		25,00	
899429	550 463,56	1 453 688,64		25,00	
899414	550 456,24	1 453 689,82		25,00	
Вырез 23 из 25					
899430	550 360,04	1 453 785,32	Картометрический метод	25,00	—
899431	550 360,80	1 453 786,88		25,00	
899432	550 360,44	1 453 788,42		25,00	
899433	550 358,02	1 453 790,52		25,00	
899434	550 349,16	1 453 792,70		25,00	
899435	550 342,72	1 453 793,90		25,00	
899436	550 336,12	1 453 794,16		25,00	
899437	550 332,32	1 453 792,56		25,00	
899438	550 332,44	1 453 790,34		25,00	
899439	550 334,44	1 453 788,78		25,00	
899440	550 342,30	1 453 787,58		25,00	
899441	550 349,92	1 453 785,66		25,00	
899442	550 357,64	1 453 784,68		25,00	
899430	550 360,04	1 453 785,32		25,00	
Вырез 24 из 25					
899443	549 995,02	1 453 745,39	Картометрический метод	25,00	—
899444	549 994,28	1 453 743,64		25,00	
899445	549 992,20	1 453 737,64		25,00	
899446	549 990,66	1 453 732,46		25,00	
899447	549 992,80	1 453 731,40		25,00	
899448	549 998,04	1 453 735,12		25,00	
899449	550 000,60	1 453 736,91		25,00	
899443	549 995,02	1 453 745,39		25,00	
Вырез 25 из 25					
899450	549 813,99	1 453 687,77	Картометрический метод	25,00	—
899451	549 815,03	1 453 687,92		25,00	
899452	549 817,12	1 453 688,54		25,00	
899450	549 813,99	1 453 687,77		25,00	
Терзона ПрТ(36)					
898895	550 238,68	1 453 726,04	Картометрический метод	25,00	—
898896	550 236,42	1 453 723,14		25,00	
898897	550 232,50	1 453 717,34		25,00	
898898	550 225,64	1 453 707,10		25,00	
898899	550 216,72	1 453 698,78		25,00	
898900	550 207,86	1 453 690,84		25,00	
898901	550 194,34	1 453 678,72		25,00	
898902	550 196,38	1 453 676,64		25,00	
898903	550 197,94	1 453 674,56		25,00	
898904	550 208,80	1 453 669,46		25,00	
898905	550 215,86	1 453 664,90		25,00	
898906	550 224,26	1 453 658,22		25,00	
898907	550 231,50	1 453 652,00		25,00	
898908	550 240,18	1 453 646,68		25,00	
898909	550 253,24	1 453 640,86		25,00	
898910	550 262,78	1 453 643,12		25,00	
898911	550 294,56	1 453 651,10		25,00	
898912	550 302,10	1 453 648,08		25,00	
898913	550 315,32	1 453 643,60		25,00	
898914	550 335,58	1 453 639,80		25,00	

Раздел 2

Сведения о местоположении границ объекта					
1	2	3	4	5	6
898915	550 348,18	1 453 639,56	Картометрический метод	25,00	—
898916	550 361,50	1 453 640,74		25,00	
898917	550 368,92	1 453 642,26		25,00	
898918	550 377,54	1 453 644,66		25,00	
898919	550 387,58	1 453 648,56		25,00	
898920	550 398,56	1 453 656,64		25,00	
898921	550 408,96	1 453 663,24		25,00	
898922	550 419,24	1 453 667,62		25,00	
898923	550 425,74	1 453 667,30		25,00	
898924	550 431,76	1 453 665,06		25,00	
898925	550 436,36	1 453 663,56		25,00	
898926	550 439,94	1 453 663,88		25,00	
898927	550 439,72	1 453 674,50		25,00	
898928	550 437,38	1 453 689,94		25,00	
898929	550 437,20	1 453 705,44		25,00	
898930	550 434,24	1 453 705,14		25,00	
898931	550 429,14	1 453 704,06		25,00	
898932	550 422,06	1 453 704,02		25,00	
898933	550 415,78	1 453 704,28		25,00	
898934	550 408,42	1 453 705,44		25,00	
898935	550 403,00	1 453 707,84		25,00	
898936	550 394,70	1 453 710,20		25,00	
898937	550 386,50	1 453 709,84		25,00	
898938	550 378,20	1 453 708,54		25,00	
898939	550 370,42	1 453 708,86		25,00	
898940	550 358,70	1 453 707,54		25,00	
898941	550 337,38	1 453 705,32		25,00	
898942	550 327,32	1 453 703,44		25,00	
898943	550 292,20	1 453 696,02		25,00	
898944	550 290,24	1 453 695,62		25,00	
898945	550 265,78	1 453 689,52		25,00	
898946	550 262,30	1 453 686,62		25,00	
898947	550 253,86	1 453 677,02		25,00	
898948	550 250,64	1 453 676,50		25,00	
898949	550 249,96	1 453 680,60		25,00	
898950	550 248,94	1 453 687,72		25,00	
898951	550 248,18	1 453 701,92		25,00	
898952	550 249,04	1 453 712,48		25,00	
898953	550 246,04	1 453 719,46		25,00	
898954	550 242,14	1 453 725,08		25,00	
898895	550 238,68	1 453 726,04		25,00	
Терзона ПрТ(37)					
898955	550 781,10	1 453 786,72	Картометрический метод	25,00	—
898956	550 752,93	1 453 773,69		25,00	
898957	550 689,94	1 453 744,56		25,00	
898958	550 693,63	1 453 734,31		25,00	
898959	550 706,27	1 453 708,24		25,00	
898960	550 733,73	1 453 643,34		25,00	
898961	550 822,94	1 453 686,98		25,00	
898962	550 790,56	1 453 764,17		25,00	
898955	550 781,10	1 453 786,72		25,00	
Терзона ПрТ(38)					
898963	550 506,30	1 453 902,54	Картометрический метод	25,00	—
898964	550 505,12	1 453 899,98		25,00	
898965	550 503,36	1 453 896,90		25,00	

Раздел 2

Сведения о местоположении границ объекта					
1	2	3	4	5	6
898966	550 501,18	1 453 894,84	Картометрический метод	25,00	—
898967	550 497,24	1 453 893,22		25,00	
898968	550 495,18	1 453 892,82		25,00	
898969	550 488,58	1 453 799,94		25,00	
898970	550 497,70	1 453 797,66		25,00	
898971	550 497,92	1 453 797,58		25,00	
898972	550 504,04	1 453 795,50		25,00	
898973	550 506,92	1 453 795,64		25,00	
898974	550 518,18	1 453 799,48		25,00	
898975	550 523,44	1 453 802,26		25,00	
898976	550 531,50	1 453 804,58		25,00	
898977	550 536,22	1 453 807,90		25,00	
898978	550 536,40	1 453 808,14		25,00	
898979	550 538,40	1 453 810,84		25,00	
898980	550 545,24	1 453 810,44		25,00	
898981	550 546,32	1 453 809,84		25,00	
898982	550 546,70	1 453 809,66		25,00	
898983	550 546,62	1 453 809,90		25,00	
898984	550 544,78	1 453 819,42		25,00	
898985	550 543,30	1 453 830,20		25,00	
898986	550 541,18	1 453 842,26		25,00	
898987	550 538,92	1 453 850,80		25,00	
898988	550 537,65	1 453 854,19		25,00	
898989	550 533,11	1 453 848,44		25,00	
898990	550 544,13	1 453 862,42		25,00	
898991	550 532,41	1 453 874,22		25,00	
898992	550 530,64	1 453 875,47		25,00	
898993	550 521,98	1 453 880,82		25,00	
898994	550 510,52	1 453 866,50		25,00	
898995	550 519,71	1 453 877,99		25,00	
898996	550 513,28	1 453 884,90	25,00		
898997	550 509,60	1 453 890,90	25,00		
898998	550 507,04	1 453 896,80	25,00		
898963	550 506,30	1 453 902,54	25,00		
Терзона ПрТ(39)					
898999	550 435,66	1 453 893,40	Картометрический метод	25,00	—
899000	550 431,62	1 453 892,22		25,00	
899001	550 427,90	1 453 888,16		25,00	
899002	550 424,20	1 453 882,72		25,00	
899003	550 415,48	1 453 871,14		25,00	
899004	550 408,58	1 453 866,16		25,00	
899005	550 404,22	1 453 865,40		25,00	
899006	550 397,46	1 453 866,24		25,00	
899007	550 388,40	1 453 870,84		25,00	
899008	550 382,92	1 453 872,20		25,00	
899009	550 376,56	1 453 872,20		25,00	
899010	550 370,00	1 453 873,70		25,00	
899011	550 413,64	1 453 824,56		25,00	
899012	550 431,94	1 453 814,58		25,00	
899013	550 447,14	1 453 806,36		25,00	
899014	550 447,94	1 453 818,10		25,00	
899015	550 449,28	1 453 836,64		25,00	
899016	550 450,16	1 453 854,20		25,00	
899017	550 450,48	1 453 856,68	25,00		
899018	550 452,08	1 453 865,50	25,00		

Раздел 2

Сведения о местоположении границ объекта					
1	2	3	4	5	6
899019	550 452,58	1 453 873,06	Картометрический метод	25,00	—
899020	550 449,80	1 453 877,20		25,00	
899021	550 443,86	1 453 882,84		25,00	
899022	550 439,40	1 453 886,56		25,00	
899023	550 437,12	1 453 888,60		25,00	
899024	550 438,90	1 453 889,60		25,00	
899025	550 437,36	1 453 892,98		25,00	
898999	550 435,66	1 453 893,40		25,00	
Терзона ПрТ(40)					
899026	550 604,42	1 453 910,18	Картометрический метод	25,00	—
899027	550 603,60	1 453 910,06		25,00	
899028	550 599,46	1 453 909,70		25,00	
899029	550 593,82	1 453 908,20		25,00	
899030	550 592,04	1 453 906,48		25,00	
899031	550 593,00	1 453 901,86		25,00	
899032	550 594,78	1 453 893,64		25,00	
899033	550 595,66	1 453 891,16		25,00	
899034	550 595,84	1 453 889,92		25,00	
899035	550 595,40	1 453 887,18		25,00	
899036	550 594,94	1 453 882,24		25,00	
899037	550 594,08	1 453 879,88		25,00	
899038	550 594,18	1 453 873,32		25,00	
899039	550 593,70	1 453 862,20		25,00	
899040	550 593,48	1 453 855,48		25,00	
899041	550 592,66	1 453 848,90		25,00	
899042	550 592,88	1 453 846,24		25,00	
899043	550 591,92	1 453 837,72		25,00	
899044	550 592,18	1 453 830,12		25,00	
899045	550 591,20	1 453 821,10		25,00	
899046	550 591,12	1 453 812,28		25,00	
899047	550 591,14	1 453 811,20		25,00	
899048	550 591,36	1 453 806,62		25,00	
899049	550 592,54	1 453 798,36		25,00	
899050	550 593,26	1 453 793,20		25,00	
899051	550 597,32	1 453 789,60		25,00	
899052	550 600,92	1 453 788,72		25,00	
899053	550 604,64	1 453 787,92		25,00	
899054	550 612,42	1 453 786,72		25,00	
899055	550 617,70	1 453 786,00		25,00	
899056	550 619,62	1 453 788,26		25,00	
899057	550 617,19	1 453 797,64		25,00	
899058	550 616,68	1 453 807,14		25,00	
899059	550 615,74	1 453 808,84		25,00	
899060	550 615,20	1 453 809,48		25,00	
899061	550 610,98	1 453 813,80		25,00	
899062	550 606,68	1 453 817,42		25,00	
899063	550 604,78	1 453 823,10		25,00	
899064	550 606,44	1 453 826,36		25,00	
899065	550 611,40	1 453 830,20		25,00	
899066	550 615,34	1 453 837,92		25,00	
899067	550 617,80	1 453 846,86		25,00	
899068	550 620,10	1 453 858,20		25,00	
899069	550 622,92	1 453 864,80		25,00	
899070	550 627,78	1 453 875,60		25,00	
899071	550 631,18	1 453 886,70		25,00	

Раздел 2

Сведения о местоположении границ объекта					
1	2	3	4	5	6
899072	550 633,48	1 453 894,74	Картометрический метод	25,00	—
899073	550 633,06	1 453 899,98		25,00	
899074	550 629,36	1 453 903,70		25,00	
899075	550 622,46	1 453 907,72		25,00	
899076	550 615,44	1 453 909,50		25,00	
899026	550 604,42	1 453 910,18		25,00	
Терзона ПрТ(41)					
899077	550 210,76	1 453 762,94	Картометрический метод	25,00	—
899078	550 205,70	1 453 768,76		25,00	
899079	550 193,84	1 453 779,48		25,00	
899080	550 189,06	1 453 781,00		25,00	
899081	550 185,50	1 453 780,34		25,00	
899082	550 184,22	1 453 780,08		25,00	
899083	550 177,28	1 453 776,52		25,00	
899084	550 172,04	1 453 776,12		25,00	
899085	550 158,18	1 453 777,76		25,00	
899086	550 156,10	1 453 779,60		25,00	
899087	550 156,20	1 453 785,42		25,00	
899088	550 155,76	1 453 788,84		25,00	
899089	550 153,68	1 453 791,50		25,00	
899090	550 149,92	1 453 793,84		25,00	
899091	550 143,42	1 453 794,66		25,00	
899092	550 136,08	1 453 794,08		25,00	
899093	550 127,16	1 453 790,26		25,00	
899094	550 123,20	1 453 789,62		25,00	
899095	550 113,50	1 453 791,22		25,00	
899096	550 095,02	1 453 794,76		25,00	
899097	550 087,28	1 453 802,92		25,00	
899098	550 080,16	1 453 807,98		25,00	
899099	550 074,40	1 453 807,88		25,00	
899100	550 067,90	1 453 806,02		25,00	
899101	550 075,24	1 453 792,32		25,00	
899102	550 079,22	1 453 781,54		25,00	
899103	550 079,18	1 453 781,06		25,00	
899104	550 077,90	1 453 771,82		25,00	
899105	550 077,64	1 453 769,64		25,00	
899106	550 078,22	1 453 768,82		25,00	
899107	550 079,94	1 453 768,02		25,00	
899108	550 083,80	1 453 767,34		25,00	
899109	550 093,54	1 453 765,62		25,00	
899110	550 100,30	1 453 764,68		25,00	
899111	550 112,24	1 453 763,12		25,00	
899112	550 113,76	1 453 775,94		25,00	
899113	550 116,10	1 453 779,38		25,00	
899114	550 118,56	1 453 780,08		25,00	
899115	550 121,64	1 453 779,46		25,00	
899116	550 124,72	1 453 777,12		25,00	
899117	550 126,18	1 453 773,98		25,00	
899118	550 127,06	1 453 769,86		25,00	
899119	550 131,84	1 453 761,58		25,00	
899120	550 152,94	1 453 758,94		25,00	
899121	550 201,90	1 453 760,24		25,00	
899122	550 210,96	1 453 761,54		25,00	
899123	550 210,88	1 453 762,22		25,00	
899077	550 210,76	1 453 762,94		25,00	

Раздел 2

Сведения о местоположении границ объекта					
1	2	3	4	5	6
Терзона ПрТ(42)					
899124	549 847,66	1 453 697,76	Картометрический метод	25,00	—
899125	549 848,50	1 453 696,70		25,00	
899126	549 850,76	1 453 693,76		25,00	
899127	549 889,68	1 453 703,62		25,00	
899128	549 906,02	1 453 707,56		25,00	
899129	549 914,84	1 453 709,04		25,00	
899130	549 939,74	1 453 712,24		25,00	
899131	549 948,58	1 453 713,58		25,00	
899132	549 954,12	1 453 715,48		25,00	
899133	549 956,68	1 453 718,06		25,00	
899134	549 956,88	1 453 719,84		25,00	
899135	549 956,06	1 453 720,86		25,00	
899136	549 950,60	1 453 721,32		25,00	
899137	549 944,08	1 453 723,32		25,00	
899138	549 942,64	1 453 723,98		25,00	
899139	549 935,36	1 453 727,16		25,00	
899140	549 928,96	1 453 728,88		25,00	
899141	549 917,56	1 453 728,92		25,00	
899142	549 910,86	1 453 729,28		25,00	
899143	549 903,64	1 453 730,80		25,00	
899144	549 891,52	1 453 737,80		25,00	
899145	549 881,72	1 453 740,82		25,00	
899146	549 874,24	1 453 741,20		25,00	
899147	549 862,22	1 453 741,24		25,00	
899148	549 858,38	1 453 740,04		25,00	
899149	549 854,08	1 453 736,28		25,00	
899150	549 847,82	1 453 727,32		25,00	
899151	549 842,74	1 453 721,88		25,00	
899152	549 837,24	1 453 718,46		25,00	
899153	549 841,20	1 453 710,46		25,00	
899124	549 847,66	1 453 697,76		25,00	
Терзона ПрТ(43)					
899154	549 951,40	1 453 768,58	Картометрический метод	25,00	—
899155	549 945,28	1 453 768,16		25,00	
899156	549 934,22	1 453 766,88		25,00	
899157	549 917,70	1 453 765,22		25,00	
899158	549 904,46	1 453 762,82		25,00	
899159	549 892,38	1 453 760,08		25,00	
899160	549 882,08	1 453 756,28		25,00	
899161	549 872,18	1 453 751,74		25,00	
899162	549 862,10	1 453 745,90		25,00	
899163	549 867,96	1 453 745,20		25,00	
899164	549 877,76	1 453 744,80		25,00	
899165	549 886,64	1 453 743,54		25,00	
899166	549 892,46	1 453 741,64		25,00	
899167	549 903,90	1 453 735,04		25,00	
899168	549 909,66	1 453 733,50		25,00	
899169	549 918,44	1 453 733,22		25,00	
899170	549 926,50	1 453 733,48		25,00	
899171	549 932,56	1 453 732,80		25,00	
899172	549 938,34	1 453 730,20		25,00	
899173	549 943,88	1 453 727,20		25,00	
899174	549 951,54	1 453 725,82		25,00	
899175	549 952,84	1 453 725,74		25,00	

Раздел 2

Сведения о местоположении границ объекта					
1	2	3	4	5	6
899176	549 955,68	1 453 725,58	Картометрический метод	25,00	—
899177	549 962,08	1 453 726,38		25,00	
899178	549 972,30	1 453 730,20		25,00	
899179	549 972,50	1 453 742,58		25,00	
899180	549 972,68	1 453 753,74		25,00	
899181	549 974,56	1 453 757,76		25,00	
899182	549 977,40	1 453 759,78		25,00	
899183	549 956,80	1 453 767,52		25,00	
899154	549 951,40	1 453 768,58		25,00	
Терзона ПрТ(44)					
899184	550 562,18	1 453 878,50	Картометрический метод	25,00	—
899185	550 559,18	1 453 878,04		25,00	
899186	550 552,18	1 453 867,82		25,00	
899187	550 548,66	1 453 857,40		25,00	
899188	550 548,86	1 453 821,58		25,00	
899189	550 551,66	1 453 810,34		25,00	
899190	550 552,62	1 453 806,28		25,00	
899191	550 559,58	1 453 803,24		25,00	
899192	550 561,88	1 453 802,42		25,00	
899193	550 565,12	1 453 801,22		25,00	
899194	550 569,86	1 453 800,40		25,00	
899195	550 573,24	1 453 801,60		25,00	
899196	550 574,50	1 453 803,36		25,00	
899197	550 573,94	1 453 808,36		25,00	
899198	550 574,08	1 453 811,64		25,00	
899199	550 574,32	1 453 818,36		25,00	
899200	550 575,42	1 453 832,12		25,00	
899201	550 577,38	1 453 843,50		25,00	
899202	550 577,84	1 453 849,30		25,00	
899203	550 577,98	1 453 856,64		25,00	
899204	550 577,20	1 453 870,96		25,00	
899205	550 576,36	1 453 877,58		25,00	
899206	550 573,12	1 453 878,44		25,00	
899207	550 568,28	1 453 878,44		25,00	
899208	550 567,04	1 453 878,40		25,00	
899184	550 562,18	1 453 878,50		25,00	
Терзона ПрТ(45)					
899209	550 428,86	1 453 650,32	Картометрический метод	25,00	—
899210	550 426,80	1 453 650,00		25,00	
899211	550 419,42	1 453 648,76		25,00	
899212	550 412,72	1 453 647,68		25,00	
899213	550 402,36	1 453 644,24		25,00	
899214	550 390,56	1 453 639,96		25,00	
899215	550 385,86	1 453 637,46		25,00	
899216	550 386,50	1 453 633,44		25,00	
899217	550 390,94	1 453 629,00		25,00	
899218	550 394,92	1 453 626,28		25,00	
899219	550 396,26	1 453 625,96		25,00	
899220	550 398,78	1 453 625,36		25,00	
899221	550 403,14	1 453 625,86		25,00	
899222	550 406,98	1 453 626,10		25,00	
899223	550 408,80	1 453 624,00		25,00	
899224	550 408,86	1 453 620,14		25,00	
899225	550 406,40	1 453 614,62		25,00	
899226	550 404,50	1 453 608,56		25,00	

Раздел 2

Сведения о местоположении границ объекта						
1	2	3	4	5	6	
899227	550 406,14	1 453 605,20	Картометрический метод	25,00	—	
899228	550 410,52	1 453 602,62		25,00		
899229	550 412,82	1 453 602,40		25,00		
899230	550 418,84	1 453 602,74		25,00		
899231	550 426,04	1 453 604,06		25,00		
899232	550 438,76	1 453 608,52		25,00		
899233	550 440,36	1 453 610,32		25,00		
899234	550 440,46	1 453 614,56		25,00		
899235	550 440,50	1 453 618,30		25,00		
899236	550 440,72	1 453 622,68		25,00		
899237	550 442,74	1 453 625,08		25,00		
899238	550 446,08	1 453 625,60		25,00		
899239	550 442,02	1 453 637,84		25,00		
899240	550 440,58	1 453 649,64	25,00			
899241	550 436,50	1 453 649,78	25,00			
899209	550 428,86	1 453 650,32	25,00			
Терзона ПрТ(46)						
899242	550 460,86	1 453 662,74	Картометрический метод	25,00	—	
899243	550 456,88	1 453 661,34		25,00		
899244	550 452,08	1 453 657,68		25,00		
899245	550 450,18	1 453 655,24		25,00		
899246	550 447,64	1 453 652,80		25,00		
899247	550 445,56	1 453 650,94		25,00		
899248	550 444,28	1 453 650,16		25,00		
899249	550 446,22	1 453 635,64		25,00		
899250	550 449,98	1 453 624,66		25,00		
899251	550 456,10	1 453 615,46		25,00		
899252	550 459,74	1 453 612,72		25,00		
899253	550 466,40	1 453 616,60		25,00		
899254	550 470,76	1 453 622,00		25,00		
899255	550 473,98	1 453 629,42		25,00		
899256	550 479,42	1 453 637,34		25,00		
899257	550 478,42	1 453 641,84		25,00		
899258	550 477,76	1 453 646,58		25,00		
899259	550 475,84	1 453 652,06		25,00		
899260	550 473,50	1 453 655,42		25,00		
899261	550 470,80	1 453 658,42		25,00		
899262	550 465,84	1 453 661,44		25,00		
899242	550 460,86	1 453 662,74		25,00		
Терзона ПрТ(47)						
899263	549 613,60	1 453 651,12	Картометрический метод	25,00	—	
899264	549 614,04	1 453 646,52		25,00		
899265	549 614,26	1 453 643,98		25,00		
899266	549 615,50	1 453 643,64		25,00		
899267	549 620,86	1 453 643,54		25,00		
899268	549 635,14	1 453 646,24		25,00		
899269	549 646,66	1 453 647,24		25,00		
899270	549 675,38	1 453 649,46		25,00		
899271	549 693,30	1 453 652,24		25,00		
899272	549 703,02	1 453 653,50		25,00		
899273	549 710,62	1 453 653,84		25,00		
899274	549 714,28	1 453 654,50		25,00		
899275	549 715,30	1 453 656,26		25,00		
899276	549 715,36	1 453 659,20		25,00		
899277	549 714,76	1 453 662,62		25,00		

Раздел 2

Сведения о местоположении границ объекта					
1	2	3	4	5	6
899278	549 713,58	1 453 664,08	Картометрический метод	25,00	—
899279	549 707,70	1 453 663,08		25,00	
899280	549 678,78	1 453 657,86		25,00	
899281	549 665,36	1 453 657,10		25,00	
899282	549 649,40	1 453 655,56		25,00	
899283	549 614,44	1 453 656,44		25,00	
899263	549 613,60	1 453 651,12		25,00	
Терзона ПрТ(48)					
899284	550 117,12	1 453 813,64	Картометрический метод	25,00	—
899285	550 116,92	1 453 810,96		25,00	
899286	550 118,44	1 453 806,30		25,00	
899287	550 121,30	1 453 805,36		25,00	
899288	550 127,20	1 453 808,14		25,00	
899289	550 137,42	1 453 813,18		25,00	
899290	550 143,92	1 453 815,80		25,00	
899291	550 149,20	1 453 818,66		25,00	
899292	550 151,42	1 453 820,62		25,00	
899293	550 153,18	1 453 822,08		25,00	
899294	550 156,94	1 453 825,44		25,00	
899295	550 152,26	1 453 830,46		25,00	
899296	550 141,04	1 453 842,64		25,00	
899297	550 135,36	1 453 840,92		25,00	
899298	550 134,48	1 453 840,62		25,00	
899299	550 131,78	1 453 839,72		25,00	
899300	550 130,30	1 453 839,24		25,00	
899301	550 124,18	1 453 834,48		25,00	
899302	550 119,88	1 453 827,32		25,00	
899303	550 117,48	1 453 819,20		25,00	
899284	550 117,12	1 453 813,64	25,00		
Терзона ПрТ(49)					
899304	550 223,20	1 453 753,42	Картометрический метод	25,00	—
899305	550 224,28	1 453 756,96		25,00	
899306	550 212,56	1 453 757,20		25,00	
899307	550 170,38	1 453 755,16		25,00	
899308	550 157,78	1 453 755,38		25,00	
899309	550 147,58	1 453 754,10		25,00	
899310	550 147,50	1 453 752,74		25,00	
899311	550 147,38	1 453 750,74		25,00	
899312	550 150,80	1 453 745,14		25,00	
899313	550 156,74	1 453 743,06		25,00	
899314	550 165,48	1 453 742,94		25,00	
899315	550 180,80	1 453 744,50		25,00	
899316	550 203,72	1 453 747,86		25,00	
899317	550 213,44	1 453 748,86		25,00	
899318	550 219,96	1 453 749,78		25,00	
899319	550 222,68	1 453 751,70		25,00	
899304	550 223,20	1 453 753,42		25,00	
Терзона ПрТ(50)					
899320	550 215,84	1 453 732,76	Картометрический метод	25,00	—
899321	550 198,56	1 453 730,56		25,00	
899322	550 180,16	1 453 728,52		25,00	
899323	550 166,94	1 453 727,58		25,00	
899324	550 163,48	1 453 723,44		25,00	
899325	550 162,70	1 453 720,68		25,00	
899326	550 163,02	1 453 717,12		25,00	

Раздел 2

Сведения о местоположении границ объекта					
1	2	3	4	5	6
899327	550 166,66	1 453 714,96	Картометрический метод	25,00	—
899328	550 175,44	1 453 714,12		25,00	
899329	550 212,62	1 453 720,60		25,00	
899330	550 220,38	1 453 722,46		25,00	
899331	550 224,66	1 453 725,98		25,00	
899332	550 225,24	1 453 730,94		25,00	
899333	550 222,90	1 453 732,74		25,00	
899320	550 215,84	1 453 732,76		25,00	
Терзона ПрТ(51)					
899334	550 216,74	1 453 712,04	Картометрический метод	25,00	—
899335	550 207,38	1 453 711,16		25,00	
899336	550 197,66	1 453 708,92		25,00	
899337	550 185,12	1 453 705,96		25,00	
899338	550 176,36	1 453 704,70		25,00	
899339	550 167,32	1 453 702,00		25,00	
899340	550 163,06	1 453 698,98		25,00	
899341	550 161,84	1 453 695,46		25,00	
899342	550 162,24	1 453 692,38		25,00	
899343	550 165,82	1 453 691,30		25,00	
899344	550 173,14	1 453 692,08		25,00	
899345	550 207,62	1 453 699,52		25,00	
899346	550 215,32	1 453 702,86		25,00	
899347	550 218,18	1 453 705,62		25,00	
899348	550 220,90	1 453 709,26		25,00	
899349	550 221,74	1 453 711,56		25,00	
899334	550 216,74	1 453 712,04	25,00		
Терзона ПрТ(52)					
899350	549 545,38	1 453 640,32	Картометрический метод	25,00	—
899351	549 544,08	1 453 637,84		25,00	
899352	549 545,42	1 453 635,62		25,00	
899353	549 549,22	1 453 633,98		25,00	
899354	549 557,86	1 453 634,02		25,00	
899355	549 565,52	1 453 635,12		25,00	
899356	549 577,62	1 453 637,40		25,00	
899357	549 598,44	1 453 640,94		25,00	
899358	549 605,84	1 453 641,70		25,00	
899359	549 605,36	1 453 644,06		25,00	
899360	549 602,56	1 453 646,56		25,00	
899361	549 600,52	1 453 649,40		25,00	
899362	549 598,20	1 453 652,58		25,00	
899363	549 582,96	1 453 648,33		25,00	
899364	549 580,33	1 453 647,95		25,00	
899365	549 551,68	1 453 643,56		25,00	
899350	549 545,38	1 453 640,32		25,00	
Терзона ПрТ(53)					
899366	550 282,42	1 453 767,98	Картометрический метод	25,00	—
899367	550 282,60	1 453 768,92		25,00	
899368	550 281,72	1 453 772,60		25,00	
899369	550 277,76	1 453 773,74		25,00	
899370	550 270,66	1 453 774,38		25,00	
899371	550 252,70	1 453 772,78		25,00	
899372	550 244,28	1 453 770,86		25,00	
899373	550 244,14	1 453 770,14		25,00	
899374	550 251,36	1 453 764,04		25,00	
899375	550 255,02	1 453 761,00		25,00	

Раздел 2

Сведения о местоположении границ объекта					
1	2	3	4	5	6
899376	550 258,06	1 453 760,02	Картометрический метод	25,00	—
899377	550 262,30	1 453 760,26		25,00	
899378	550 281,68	1 453 764,42		25,00	
899366	550 282,42	1 453 767,98		25,00	
Терзона ПрТ(54)					
899379	550 311,64	1 453 782,66	Картометрический метод	25,00	—
899380	550 311,64	1 453 785,62		25,00	
899381	550 310,36	1 453 788,24		25,00	
899382	550 307,52	1 453 789,78		25,00	
899383	550 300,44	1 453 789,16		25,00	
899384	550 288,22	1 453 788,06		25,00	
899385	550 281,08	1 453 787,80		25,00	
899386	550 272,72	1 453 787,34		25,00	
899387	550 267,94	1 453 786,22		25,00	
899388	550 265,76	1 453 784,16		25,00	
899389	550 265,48	1 453 782,42		25,00	
899390	550 266,82	1 453 780,66		25,00	
899391	550 270,06	1 453 779,84		25,00	
899392	550 280,56	1 453 779,76		25,00	
899393	550 308,38	1 453 780,74		25,00	
899379	550 311,64	1 453 782,66		25,00	
Терзона ПрТ(55)					
899394	549 476,14	1 453 543,90	Картометрический метод	25,00	—
899395	549 470,86	1 453 543,00		25,00	
899396	549 457,66	1 453 537,08		25,00	
899397	549 456,88	1 453 535,10		25,00	
899398	549 457,90	1 453 533,08		25,00	
899399	549 462,82	1 453 532,56		25,00	
899400	549 470,94	1 453 533,04		25,00	
899401	549 477,62	1 453 533,62		25,00	
899402	549 484,64	1 453 542,48		25,00	
899403	549 479,40	1 453 543,76		25,00	
899394	549 476,14	1 453 543,90		25,00	
Терзона ПрТ(56)					
899404	550 426,34	1 453 754,04	Картометрический метод	25,00	—
899405	550 409,52	1 453 750,68		25,00	
899406	550 413,00	1 453 746,58		25,00	
899407	550 417,24	1 453 743,60		25,00	
899408	550 422,72	1 453 741,96		25,00	
899409	550 428,78	1 453 741,62		25,00	
899410	550 432,80	1 453 742,94		25,00	
899411	550 433,72	1 453 745,98		25,00	
899412	550 432,64	1 453 748,84		25,00	
899413	550 429,42	1 453 751,14		25,00	
899404	550 426,34	1 453 754,04		25,00	
Терзона ПрТ(57)					
899414	550 456,24	1 453 689,82	Картометрический метод	25,00	—
899415	550 453,38	1 453 689,58		25,00	
899416	550 452,04	1 453 688,24		25,00	
899417	550 454,22	1 453 686,56		25,00	
899418	550 457,48	1 453 684,46		25,00	
899419	550 460,44	1 453 682,76		25,00	
899420	550 464,44	1 453 680,66		25,00	
899421	550 469,42	1 453 679,12		25,00	
899422	550 472,68	1 453 678,88		25,00	

Раздел 2

Сведения о местоположении границ объекта					
1	2	3	4	5	6
899423	550 475,74	1 453 679,48	Картометрический метод	25,00	—
899424	550 479,70	1 453 681,84		25,00	
899425	550 480,84	1 453 683,12		25,00	
899426	550 479,34	1 453 684,64		25,00	
899427	550 473,06	1 453 686,22		25,00	
899428	550 468,66	1 453 687,18		25,00	
899429	550 463,56	1 453 688,64		25,00	
899414	550 456,24	1 453 689,82		25,00	
Терзона ПрТ(58)					
899430	550 360,04	1 453 785,32	Картометрический метод	25,00	—
899431	550 360,80	1 453 786,88		25,00	
899432	550 360,44	1 453 788,42		25,00	
899433	550 358,02	1 453 790,52		25,00	
899434	550 349,16	1 453 792,70		25,00	
899435	550 342,72	1 453 793,90		25,00	
899436	550 336,12	1 453 794,16		25,00	
899437	550 332,32	1 453 792,56		25,00	
899438	550 332,44	1 453 790,34		25,00	
899439	550 334,44	1 453 788,78		25,00	
899440	550 342,30	1 453 787,58		25,00	
899441	550 349,92	1 453 785,66		25,00	
899442	550 357,64	1 453 784,68		25,00	
899430	550 360,04	1 453 785,32		25,00	
Терзона ПрТ(59)					
899443	549 995,02	1 453 745,39	Картометрический метод	25,00	—
899444	549 994,28	1 453 743,64		25,00	
899445	549 992,20	1 453 737,64		25,00	
899446	549 990,66	1 453 732,46		25,00	
899447	549 992,80	1 453 731,40		25,00	
899448	549 998,04	1 453 735,12		25,00	
899449	550 000,60	1 453 736,91		25,00	
899443	549 995,02	1 453 745,39		25,00	
Терзона ПрТ(60)					
899450	549 813,99	1 453 687,77	Картометрический метод	25,00	—
899451	549 815,03	1 453 687,92		25,00	
899452	549 817,12	1 453 688,54		25,00	
899450	549 813,99	1 453 687,77		25,00	
Терзона ПрТ(61)					
899453	551 394,96	1 449 819,60	Картометрический метод	25,00	—
899550	551 407,56	1 449 845,09		25,00	
899549	551 428,42	1 449 858,70		25,00	
899548	551 437,37	1 449 859,20		25,00	
899547	551 452,15	1 449 864,95		25,00	
899546	551 461,15	1 449 878,07		25,00	
899545	551 461,81	1 449 881,32		25,00	
899544	551 462,10	1 449 885,01		25,00	
899543	551 463,54	1 449 887,96		25,00	
899542	551 466,35	1 449 889,72		25,00	
899541	551 470,61	1 449 889,63		25,00	
899540	551 476,19	1 449 893,86		25,00	
899539	551 482,23	1 449 896,98		25,00	
899538	551 485,09	1 449 898,90		25,00	
899537	551 492,31	1 449 906,32		25,00	
899536	551 492,69	1 449 909,98		25,00	
899535	551 486,86	1 449 929,50		25,00	

Раздел 2

Сведения о местоположении границ объекта					
1	2	3	4	5	6
899534	551 485,48	1 449 932,41	Картометрический метод	25,00	—
899533	551 469,31	1 449 944,84		25,00	
899532	551 462,51	1 449 943,74		25,00	
899531	551 459,36	1 449 942,56		25,00	
899530	551 442,82	1 449 971,33		25,00	
899529	551 420,12	1 449 970,92		25,00	
899528	551 402,08	1 449 991,81		25,00	
899527	551 384,28	1 449 995,45		25,00	
899526	551 299,59	1 450 002,09		25,00	
899525	551 286,19	1 450 004,91		25,00	
899524	551 275,25	1 450 015,02		25,00	
899523	551 275,28	1 449 991,93		25,00	
899522	551 275,32	1 449 941,79		25,00	
899521	551 274,60	1 449 869,17		25,00	
899520	551 275,20	1 449 857,84		25,00	
899519	551 280,24	1 449 848,71		25,00	
899518	551 290,16	1 449 842,24		25,00	
899517	551 290,93	1 449 824,89		25,00	
899516	551 291,73	1 449 813,92		25,00	
899515	551 275,36	1 449 815,40		25,00	
899514	551 265,30	1 449 816,25		25,00	
899513	551 257,64	1 449 816,92		25,00	
899512	551 260,37	1 449 884,18		25,00	
899511	551 247,32	1 449 945,09		25,00	
899510	551 209,72	1 450 010,42		25,00	
899509	551 197,70	1 450 045,12		25,00	
899508	551 195,34	1 450 067,73		25,00	
899507	551 191,23	1 450 107,02		25,00	
899506	551 190,69	1 450 112,13		25,00	
899505	551 217,07	1 450 362,08		25,00	
899504	551 214,12	1 450 326,20		25,00	
899503	551 216,92	1 450 305,92		25,00	
899502	551 221,24	1 450 293,84		25,00	
899501	551 227,84	1 450 284,32		25,00	
899500	551 235,60	1 450 278,06		25,00	
899499	551 247,20	1 450 272,26		25,00	
899498	551 263,82	1 450 266,54		25,00	
899497	551 273,66	1 450 263,30		25,00	
899496	551 272,42	1 450 243,44		25,00	
899495	551 273,04	1 450 165,40		25,00	
899494	551 288,12	1 450 154,70		25,00	
899493	551 300,62	1 450 146,12		25,00	
899492	551 329,56	1 450 146,73		25,00	
899491	551 329,08	1 450 118,83		25,00	
899490	551 344,96	1 450 113,24		25,00	
899489	551 344,92	1 450 097,60		25,00	
899488	551 345,22	1 450 095,00		25,00	
899487	551 375,24	1 450 094,10		25,00	
899486	551 379,86	1 450 089,68		25,00	
899485	551 452,17	1 450 060,36		25,00	
899484	551 531,12	1 449 994,24		25,00	
899483	551 555,86	1 449 973,48		25,00	
899482	551 601,72	1 449 944,08		25,00	
899481	551 702,41	1 449 869,75		25,00	
899480	551 697,91	1 449 781,79		25,00	

Раздел 2

Сведения о местоположении границ объекта					
1	2	3	4	5	6
899479	551 673,91	1 449 724,40	Картометрический метод	25,00	—
899478	551 664,30	1 449 714,18		25,00	
899477	551 642,03	1 449 690,52		25,00	
899476	551 601,46	1 449 662,58		25,00	
899475	551 580,14	1 449 653,76		25,00	
899474	551 583,93	1 449 669,38		25,00	
899473	551 506,24	1 449 669,46		25,00	
899472	551 485,03	1 449 644,27		25,00	
899471	551 413,60	1 449 728,80		25,00	
899470	551 416,80	1 449 738,40		25,00	
899469	551 425,48	1 449 757,80		25,00	
899468	551 435,02	1 449 775,98		25,00	
899467	551 441,64	1 449 790,06		25,00	
899466	551 443,70	1 449 797,80		25,00	
899465	551 439,30	1 449 798,64		25,00	
899464	551 436,90	1 449 798,06		25,00	
899463	551 433,86	1 449 796,02		25,00	
899462	551 426,80	1 449 785,52		25,00	
899461	551 420,86	1 449 781,86		25,00	
899460	551 416,26	1 449 781,58		25,00	
899459	551 399,60	1 449 779,26		25,00	
899458	551 398,18	1 449 770,46		25,00	
899457	551 398,08	1 449 754,44		25,00	
899456	551 397,76	1 449 748,16		25,00	
899455	551 392,00	1 449 778,08		25,00	
899454	551 437,13	1 449 817,57		25,00	
899453	551 394,96	1 449 819,60		25,00	
Вырез 1 из 3					
899551	551 273,50	1 450 091,51	Картометрический метод	25,00	—
899552	551 267,69	1 450 088,06		25,00	
899553	551 266,52	1 450 079,99		25,00	
899554	551 264,97	1 450 075,15		25,00	
899555	551 282,68	1 450 043,14		25,00	
899556	551 303,45	1 450 053,57		25,00	
899557	551 306,09	1 450 049,56		25,00	
899558	551 309,16	1 450 051,50		25,00	
899559	551 307,03	1 450 055,41		25,00	
899560	551 331,56	1 450 067,98		25,00	
899561	551 308,91	1 450 112,55		25,00	
899551	551 273,50	1 450 091,51		25,00	
Вырез 2 из 3					
899562	551 578,68	1 449 835,62	Картометрический метод	25,00	—
899563	551 524,06	1 449 875,78		25,00	
899564	551 512,64	1 449 892,66		25,00	
899565	551 509,80	1 449 888,50		25,00	
899566	551 503,14	1 449 873,94		25,00	
899567	551 493,38	1 449 861,32		25,00	
899568	551 487,40	1 449 853,78		25,00	
899569	551 485,80	1 449 849,34		25,00	
899570	551 488,98	1 449 845,58		25,00	
899571	551 494,78	1 449 841,76		25,00	
899572	551 501,74	1 449 838,66		25,00	
899573	551 509,08	1 449 836,06		25,00	
899574	551 518,90	1 449 835,28		25,00	
899575	551 536,92	1 449 836,38		25,00	

Раздел 2

Сведения о местоположении границ объекта					
1	2	3	4	5	6
899576	551 543,44	1 449 838,14	Картометрический метод	25,00	—
899577	551 550,68	1 449 839,92		25,00	
899578	551 551,58	1 449 839,14		25,00	
899579	551 552,94	1 449 835,74		25,00	
899580	551 555,88	1 449 833,94		25,00	
899581	551 563,72	1 449 832,66		25,00	
899582	551 574,86	1 449 835,30		25,00	
899562	551 578,68	1 449 835,62		25,00	
Вырез 3 из 3					
899583	551 458,28	1 449 839,22	Картометрический метод	25,00	—
899584	551 455,00	1 449 838,30		25,00	
899585	551 452,14	1 449 835,10		25,00	
899586	551 448,84	1 449 828,38		25,00	
899587	551 447,96	1 449 821,66		25,00	
899588	551 449,30	1 449 816,08		25,00	
899589	551 456,32	1 449 810,80		25,00	
899590	551 462,50	1 449 806,46		25,00	
899591	551 469,38	1 449 803,64		25,00	
899592	551 474,40	1 449 799,08		25,00	
899593	551 477,78	1 449 805,54		25,00	
899594	551 478,20	1 449 810,66		25,00	
899595	551 476,64	1 449 817,20		25,00	
899596	551 473,60	1 449 825,62		25,00	
899597	551 470,16	1 449 830,40		25,00	
899598	551 462,12	1 449 836,28		25,00	
899583	551 458,28	1 449 839,22	25,00		
Терзона ПрТ(62)					
899551	551 273,50	1 450 091,51	Картометрический метод	25,00	—
899552	551 267,69	1 450 088,06		25,00	
899553	551 266,52	1 450 079,99		25,00	
899554	551 264,97	1 450 075,15		25,00	
899555	551 282,68	1 450 043,14		25,00	
899556	551 303,45	1 450 053,57		25,00	
899557	551 306,09	1 450 049,56		25,00	
899558	551 309,16	1 450 051,50		25,00	
899559	551 307,03	1 450 055,41		25,00	
899560	551 331,56	1 450 067,98		25,00	
899561	551 308,91	1 450 112,55		25,00	
899551	551 273,50	1 450 091,51		25,00	
Терзона ПрТ(63)					
899562	551 578,68	1 449 835,62	Картометрический метод	25,00	—
899563	551 524,06	1 449 875,78		25,00	
899564	551 512,64	1 449 892,66		25,00	
899565	551 509,80	1 449 888,50		25,00	
899566	551 503,14	1 449 873,94		25,00	
899567	551 493,38	1 449 861,32		25,00	
899568	551 487,40	1 449 853,78		25,00	
899569	551 485,80	1 449 849,34		25,00	
899570	551 488,98	1 449 845,58		25,00	
899571	551 494,78	1 449 841,76		25,00	
899572	551 501,74	1 449 838,66		25,00	
899573	551 509,08	1 449 836,06		25,00	
899574	551 518,90	1 449 835,28		25,00	
899575	551 536,92	1 449 836,38		25,00	
899576	551 543,44	1 449 838,14		25,00	

Раздел 2

Сведения о местоположении границ объекта					
1	2	3	4	5	6
899577	551 550,68	1 449 839,92	Картометрический метод	25,00	—
899578	551 551,58	1 449 839,14		25,00	
899579	551 552,94	1 449 835,74		25,00	
899580	551 555,88	1 449 833,94		25,00	
899581	551 563,72	1 449 832,66		25,00	
899582	551 574,86	1 449 835,30		25,00	
899562	551 578,68	1 449 835,62		25,00	
Терзона ПрТ(64)					
899583	551 458,28	1 449 839,22	Картометрический метод	25,00	—
899584	551 455,00	1 449 838,30		25,00	
899585	551 452,14	1 449 835,10		25,00	
899586	551 448,84	1 449 828,38		25,00	
899587	551 447,96	1 449 821,66		25,00	
899588	551 449,30	1 449 816,08		25,00	
899589	551 456,32	1 449 810,80		25,00	
899590	551 462,50	1 449 806,46		25,00	
899591	551 469,38	1 449 803,64		25,00	
899592	551 474,40	1 449 799,08		25,00	
899593	551 477,78	1 449 805,54		25,00	
899594	551 478,20	1 449 810,66		25,00	
899595	551 476,64	1 449 817,20		25,00	
899596	551 473,60	1 449 825,62		25,00	
899597	551 470,16	1 449 830,40		25,00	
899598	551 462,12	1 449 836,28		25,00	
899583	551 458,28	1 449 839,22	25,00		
Терзона ПрТ(65)					
899599	551 821,08	1 449 478,40	Картометрический метод	25,00	—
899600	551 865,56	1 449 503,51		25,00	
899601	551 895,69	1 449 507,96		25,00	
899602	551 950,77	1 449 542,63		25,00	
899603	551 935,86	1 449 583,49		25,00	
899604	551 921,86	1 449 638,29		25,00	
899605	551 919,18	1 449 723,74		25,00	
899606	551 940,27	1 449 824,08		25,00	
899607	551 916,44	1 449 865,52		25,00	
899608	551 891,26	1 449 845,60		25,00	
899609	551 843,20	1 449 808,80		25,00	
899610	551 775,16	1 449 760,50		25,00	
899611	551 752,92	1 449 744,70		25,00	
899612	551 618,18	1 449 649,06		25,00	
899613	551 584,66	1 449 624,56		25,00	
899614	551 658,47	1 449 582,65		25,00	
899615	551 747,78	1 449 530,05		25,00	
899599	551 821,08	1 449 478,40		25,00	
Терзона ПрТ(66)					
899616	551 804,80	1 453 228,46	Картометрический метод	25,00	—
899617	551 853,81	1 453 236,84		25,00	
899618	551 898,77	1 453 245,48		25,00	
899619	551 873,92	1 453 294,48		25,00	
899620	551 882,64	1 453 298,12		25,00	
899621	551 889,12	1 453 315,38		25,00	
899622	551 893,96	1 453 323,17		25,00	
899623	551 896,78	1 453 327,65		25,00	
899624	551 906,80	1 453 334,93		25,00	
899625	551 918,06	1 453 348,41		25,00	

Раздел 2

Сведения о местоположении границ объекта					
1	2	3	4	5	6
899626	551 932,92	1 453 348,13	Картометрический метод	25,00	—
899627	551 951,50	1 453 346,65		25,00	
899628	551 960,30	1 453 344,21		25,00	
899629	551 961,32	1 453 343,97		25,00	
899630	551 968,57	1 453 332,71		25,00	
899631	551 982,01	1 453 320,17		25,00	
899632	551 991,85	1 453 316,24		25,00	
899633	552 015,29	1 453 313,38		25,00	
899634	552 033,97	1 453 321,89		25,00	
899635	552 046,45	1 453 328,93		25,00	
899636	552 068,81	1 453 331,11		25,00	
899637	552 072,49	1 453 331,07		25,00	
899638	552 124,80	1 453 350,06		25,00	
899639	552 105,82	1 453 325,20		25,00	
899640	552 244,68	1 453 396,82		25,00	
899641	552 207,12	1 453 472,12		25,00	
899642	552 203,82	1 453 471,50		25,00	
899643	552 196,11	1 453 471,39		25,00	
899644	552 192,38	1 453 472,75		25,00	
899645	552 190,12	1 453 475,97		25,00	
899646	552 179,52	1 453 473,82		25,00	
899647	552 176,86	1 453 469,82		25,00	
899648	552 174,51	1 453 467,25		25,00	
899649	552 170,87	1 453 466,15		25,00	
899650	552 146,71	1 453 465,31		25,00	
899651	552 149,85	1 453 461,85		25,00	
899652	552 151,75	1 453 456,59		25,00	
899653	552 150,99	1 453 451,51		25,00	
899654	552 148,96	1 453 446,96		25,00	
899655	552 141,13	1 453 442,46		25,00	
899656	552 137,85	1 453 442,50		25,00	
899657	552 133,27	1 453 442,60		25,00	
899658	552 099,75	1 453 444,54		25,00	
899659	552 087,43	1 453 444,70		25,00	
899660	552 059,31	1 453 445,93		25,00	
899661	552 055,18	1 453 448,60		25,00	
899662	552 046,81	1 453 437,88		25,00	
899663	552 039,33	1 453 434,68		25,00	
899664	552 011,31	1 453 438,48		25,00	
899665	552 008,24	1 453 439,00		25,00	
899666	552 005,54	1 453 439,38		25,00	
899667	551 996,56	1 453 441,20		25,00	
899668	551 986,68	1 453 444,64		25,00	
899669	551 957,62	1 453 447,02		25,00	
899670	551 928,46	1 453 451,70		25,00	
899671	551 923,28	1 453 452,78		25,00	
899672	551 920,30	1 453 462,16		25,00	
899673	551 908,06	1 453 477,06		25,00	
899674	551 905,02	1 453 483,46		25,00	
899675	551 909,12	1 453 489,85		25,00	
899676	551 882,34	1 453 493,65		25,00	
899677	551 890,36	1 453 367,34		25,00	
899678	551 746,02	1 453 353,80		25,00	
899679	551 747,07	1 453 303,66		25,00	
899680	551 746,11	1 453 303,36		25,00	

Раздел 2

Сведения о местоположении границ объекта					
1	2	3	4	5	6
899681	551 746,01	1 453 302,00	Картометрический метод	25,00	—
899682	551 744,99	1 453 295,18		25,00	
899683	551 743,67	1 453 289,10		25,00	
899684	551 741,93	1 453 283,23		25,00	
899685	551 739,89	1 453 277,29		25,00	
899686	551 737,79	1 453 272,41		25,00	
899687	551 734,75	1 453 266,25		25,00	
899688	551 731,59	1 453 260,93		25,00	
899689	551 728,15	1 453 255,74		25,00	
899690	551 724,43	1 453 250,84		25,00	
899691	551 720,45	1 453 246,28		25,00	
899692	551 716,13	1 453 241,74		25,00	
899693	551 711,55	1 453 237,64		25,00	
899694	551 706,75	1 453 233,88		25,00	
899695	551 701,65	1 453 230,36		25,00	
899696	551 696,53	1 453 227,22		25,00	
899697	551 688,77	1 453 208,80		25,00	
899698	551 757,17	1 453 223,19	25,00		
899616	551 804,80	1 453 228,46	25,00		
Терзона ПрТ(67)					
899699	553 205,36	1 451 686,95	Картометрический метод	25,00	—
899700	553 293,54	1 451 699,44		25,00	
899701	553 379,71	1 451 708,50		25,00	
899702	553 387,64	1 451 715,56		25,00	
899703	553 396,44	1 451 750,10		25,00	
899704	553 427,30	1 451 775,96		25,00	
899705	553 472,94	1 451 794,14		25,00	
899706	553 519,24	1 451 805,84		25,00	
899707	553 546,69	1 451 816,07		25,00	
899708	553 521,16	1 451 865,25		25,00	
899709	553 493,90	1 451 869,80		25,00	
899710	553 439,48	1 451 890,04		25,00	
899711	553 416,10	1 451 935,06		25,00	
899712	553 412,42	1 451 996,34		25,00	
899713	553 426,70	1 452 017,40		25,00	
899714	553 443,90	1 451 995,88		25,00	
899715	553 471,03	1 451 959,96		25,00	
899716	553 438,11	1 452 024,16		25,00	
899717	553 467,92	1 452 047,07		25,00	
899718	553 450,20	1 452 075,84		25,00	
899719	553 428,26	1 452 072,54		25,00	
899720	553 406,36	1 452 047,62		25,00	
899721	553 405,72	1 452 035,20		25,00	
899722	553 388,72	1 452 031,38		25,00	
899723	553 374,68	1 452 041,28		25,00	
899724	553 370,90	1 452 067,40		25,00	
899725	553 365,06	1 452 075,36		25,00	
899726	553 313,26	1 452 048,86		25,00	
899727	553 302,02	1 452 052,94		25,00	
899728	553 255,26	1 452 020,16		25,00	
899729	553 254,36	1 452 007,44		25,00	
899730	553 267,36	1 451 995,70		25,00	
899731	553 304,62	1 451 987,00		25,00	
899732	553 346,92	1 451 970,22		25,00	
899733	553 366,44	1 451 956,68		25,00	

Раздел 2

Сведения о местоположении границ объекта					
1	2	3	4	5	6
899734	553 354,32	1 451 927,50	Картометрический метод	25,00	—
899735	553 315,98	1 451 916,38		25,00	
899736	553 285,50	1 451 891,16		25,00	
899737	553 278,52	1 451 864,86		25,00	
899738	553 295,84	1 451 851,40		25,00	
899739	553 337,72	1 451 854,30		25,00	
899740	553 370,62	1 451 842,84		25,00	
899741	553 388,54	1 451 819,02		25,00	
899742	553 372,26	1 451 806,82		25,00	
899743	553 307,68	1 451 806,40		25,00	
899744	553 275,22	1 451 792,90		25,00	
899745	553 269,18	1 451 785,92		25,00	
899746	553 265,36	1 451 781,18		25,00	
899747	553 246,84	1 451 758,96		25,00	
899748	553 207,02	1 451 736,66		25,00	
899749	553 178,28	1 451 733,20		25,00	
899750	553 159,02	1 451 726,26		25,00	
899751	553 120,62	1 451 726,90		25,00	
899752	553 075,96	1 451 731,88		25,00	
899753	553 061,96	1 451 730,06		25,00	
899699	553 205,36	1 451 686,95	25,00		
Терзона ПрТ(68)					
899754	551 999,70	1 453 592,68	Картометрический метод	25,00	—
899755	552 001,82	1 453 601,88		25,00	
899756	552 013,36	1 453 610,00		25,00	
899757	552 012,54	1 453 625,74		25,00	
899758	552 007,52	1 453 635,28		25,00	
899759	552 001,46	1 453 645,80		25,00	
899760	551 986,98	1 453 656,48		25,00	
899761	551 980,76	1 453 661,76		25,00	
899762	551 974,16	1 453 663,78		25,00	
899763	551 954,84	1 453 669,52		25,00	
899764	551 945,56	1 453 676,92		25,00	
899765	551 938,28	1 453 680,22		25,00	
899766	551 932,12	1 453 686,56		25,00	
899767	551 925,92	1 453 688,76		25,00	
899768	551 920,80	1 453 696,18		25,00	
899769	551 906,44	1 453 713,08		25,00	
899770	551 885,86	1 453 730,16		25,00	
899771	551 885,00	1 453 745,82		25,00	
899772	551 884,04	1 453 750,02		25,00	
899773	551 882,80	1 453 755,28		25,00	
899774	551 882,52	1 453 779,58		25,00	
899775	551 881,02	1 453 806,56		25,00	
899776	551 875,56	1 453 827,18		25,00	
899777	551 858,66	1 453 854,30		25,00	
899778	551 853,20	1 453 871,06		25,00	
899779	551 862,92	1 453 895,50		25,00	
899780	551 850,70	1 453 902,21		25,00	
899781	551 852,43	1 453 892,87		25,00	
899782	551 851,83	1 453 887,35		25,00	
899783	551 823,65	1 453 903,87		25,00	
899784	551 809,39	1 453 899,04		25,00	
899785	551 789,55	1 453 909,23		25,00	
899786	551 784,60	1 453 900,09		25,00	

Раздел 2

Сведения о местоположении границ объекта					
1	2	3	4	5	6
899787	551 779,48	1 453 903,28	Картометрический метод	25,00	—
899788	551 770,59	1 453 907,04		25,00	
899789	551 750,50	1 453 918,62		25,00	
899790	551 747,30	1 453 911,06		25,00	
899791	551 781,68	1 453 893,52		25,00	
899792	551 808,12	1 453 894,26		25,00	
899793	551 817,32	1 453 896,06		25,00	
899794	551 822,52	1 453 894,68		25,00	
899795	551 828,94	1 453 889,54		25,00	
899796	551 832,08	1 453 884,86		25,00	
899797	551 834,02	1 453 880,90		25,00	
899798	551 833,92	1 453 875,74		25,00	
899799	551 833,76	1 453 864,60		25,00	
899800	551 832,90	1 453 852,86		25,00	
899801	551 830,26	1 453 848,42		25,00	
899802	551 828,84	1 453 841,90		25,00	
899803	551 822,14	1 453 830,92		25,00	
899804	551 818,20	1 453 829,08		25,00	
899805	551 811,78	1 453 832,38		25,00	
899806	551 806,68	1 453 841,62		25,00	
899807	551 800,94	1 453 849,54		25,00	
899808	551 787,98	1 453 847,16		25,00	
899809	551 789,26	1 453 843,78		25,00	
899810	551 786,46	1 453 834,06		25,00	
899811	551 777,80	1 453 821,78		25,00	
899812	551 768,44	1 453 808,36		25,00	
899813	551 765,08	1 453 801,82		25,00	
899814	551 763,06	1 453 796,06		25,00	
899815	551 760,30	1 453 785,02		25,00	
899816	551 758,90	1 453 779,84		25,00	
899817	551 758,84	1 453 776,04		25,00	
899818	551 758,70	1 453 766,82		25,00	
899819	551 757,30	1 453 761,02		25,00	
899820	551 757,80	1 453 750,54		25,00	
899821	551 757,60	1 453 738,72		25,00	
899822	551 757,40	1 453 725,80		25,00	
899823	551 757,94	1 453 716,72		25,00	
899824	551 757,74	1 453 704,96		25,00	
899825	551 757,64	1 453 698,42		25,00	
899826	551 756,78	1 453 686,04		25,00	
899827	551 757,24	1 453 672,46		25,00	
899828	551 757,04	1 453 659,34		25,00	
899829	551 756,92	1 453 652,16		25,00	
899830	551 759,36	1 453 643,10		25,00	
899831	551 761,96	1 453 640,98		25,00	
899832	551 765,10	1 453 635,78		25,00	
899833	551 774,90	1 453 635,60		25,00	
899834	551 785,28	1 453 635,44		25,00	
899835	551 794,32	1 453 631,52		25,00	
899836	551 790,38	1 453 624,34		25,00	
899837	551 783,72	1 453 617,20		25,00	
899838	551 781,02	1 453 611,42		25,00	
899839	551 763,34	1 453 601,06		25,00	
899840	551 752,36	1 453 598,62		25,00	
899841	551 740,76	1 453 598,80		25,00	

Раздел 2

Сведения о местоположении границ объекта					
1	2	3	4	5	6
899842	551 733,50	1 453 602,48	Картометрический метод	25,00	—
899843	551 740,99	1 453 578,13		25,00	
899844	551 757,37	1 453 566,90		25,00	
899845	551 778,72	1 453 554,09		25,00	
899846	551 794,21	1 453 546,25		25,00	
899847	551 805,99	1 453 540,76		25,00	
899848	551 816,43	1 453 536,48		25,00	
899849	551 836,40	1 453 529,06		25,00	
899850	551 845,82	1 453 526,16		25,00	
899851	551 857,93	1 453 522,77		25,00	
899852	551 886,18	1 453 517,34		25,00	
899853	551 912,24	1 453 513,65		25,00	
899854	551 920,76	1 453 524,28		25,00	
899855	551 940,32	1 453 540,24		25,00	
899856	551 950,88	1 453 550,58		25,00	
899857	551 962,38	1 453 555,54		25,00	
899858	551 967,68	1 453 557,52		25,00	
899859	551 973,06	1 453 568,92		25,00	
899860	551 987,84	1 453 578,12		25,00	
899861	551 998,50	1 453 587,40		25,00	
899754	551 999,70	1 453 592,68	25,00		
Терзона ПрТ(69)					
899862	552 410,77	1 449 366,74	Картометрический метод	25,00	—
899863	552 406,20	1 449 375,89		25,00	
899864	552 390,36	1 449 419,64		25,00	
899865	552 390,99	1 449 481,84		25,00	
899866	552 410,58	1 449 481,49		25,00	
899867	552 411,27	1 449 523,83		25,00	
899868	552 444,40	1 449 523,94		25,00	
899869	552 444,78	1 449 544,91		25,00	
899870	552 474,20	1 449 553,93		25,00	
899871	552 523,42	1 449 553,83		25,00	
899872	552 532,00	1 449 546,10		25,00	
899873	552 552,85	1 449 522,72		25,00	
899874	552 553,81	1 449 506,03		25,00	
899875	552 585,35	1 449 504,04		25,00	
899876	552 607,47	1 449 540,41		25,00	
899877	552 521,95	1 449 589,49		25,00	
899878	552 504,85	1 449 599,70		25,00	
899879	552 491,59	1 449 606,72		25,00	
899880	552 488,86	1 449 602,00		25,00	
899881	552 486,11	1 449 597,26		25,00	
899882	552 485,80	1 449 592,65		25,00	
899883	552 473,65	1 449 603,57		25,00	
899884	552 447,57	1 449 624,96		25,00	
899885	552 441,82	1 449 622,24		25,00	
899886	552 426,73	1 449 615,11		25,00	
899887	552 427,37	1 449 613,19		25,00	
899888	552 422,56	1 449 611,41		25,00	
899889	552 413,29	1 449 611,71		25,00	
899890	552 389,44	1 449 573,33		25,00	
899891	552 396,10	1 449 561,20		25,00	
899892	552 396,34	1 449 556,18		25,00	
899893	552 391,88	1 449 546,68		25,00	
899894	552 375,50	1 449 531,26	25,00		

Раздел 2

Сведения о местоположении границ объекта					
1	2	3	4	5	6
899895	552 351,77	1 449 512,72	Картометрический метод	25,00	—
899896	552 331,26	1 449 479,72		25,00	
805495	552 317,30	1 449 457,26		25,00	
899898	552 327,66	1 449 449,81		25,00	
899899	552 337,00	1 449 443,08		25,00	
899900	552 325,86	1 449 425,22		25,00	
803338	552 309,26	1 449 398,62		25,00	
899902	552 309,26	1 449 398,62		25,00	
899903	552 320,86	1 449 394,98		25,00	
899862	552 410,77	1 449 366,74		25,00	
Терзона ПрТ(70)					
899904	551 057,12	1 449 691,09	Картометрический метод	25,00	—
899905	551 190,09	1 449 881,94		25,00	
899906	551 222,18	1 449 873,36		25,00	
899907	551 238,67	1 449 896,26		25,00	
899908	551 224,04	1 449 940,92		25,00	
899909	551 186,93	1 450 017,36		25,00	
899910	551 163,47	1 449 942,79		25,00	
899911	551 151,75	1 449 926,17		25,00	
899912	551 135,83	1 449 934,06		25,00	
899913	551 117,74	1 449 912,58		25,00	
899914	551 081,48	1 449 882,77		25,00	
899915	551 038,46	1 449 854,35		25,00	
899916	551 047,61	1 449 807,15		25,00	
899917	551 076,32	1 449 773,95		25,00	
899904	551 057,12	1 449 691,09		25,00	
Терзона ПрТ(71)					
899918	552 598,13	1 451 652,67	Картометрический метод	25,00	—
899919	552 559,36	1 451 672,64		25,00	
899920	552 536,88	1 451 669,66		25,00	
899921	552 526,80	1 451 669,06		25,00	
899922	552 515,84	1 451 667,72		25,00	
899923	552 506,64	1 451 667,82		25,00	
899924	552 500,38	1 451 667,92		25,00	
899925	552 487,90	1 451 667,32		25,00	
899926	552 479,38	1 451 667,46		25,00	
899927	552 467,78	1 451 666,88		25,00	
899928	552 461,58	1 451 666,96		25,00	
899929	552 453,10	1 451 667,14		25,00	
899930	552 439,08	1 451 670,42		25,00	
899931	552 430,72	1 451 676,78		25,00	
899932	552 423,06	1 451 683,96		25,00	
899933	552 417,00	1 451 692,54		25,00	
899934	552 414,08	1 451 704,24		25,00	
899935	552 414,12	1 451 708,10		25,00	
899936	552 408,78	1 451 715,18		25,00	
899937	552 405,94	1 451 729,18		25,00	
899938	552 402,94	1 451 733,14		25,00	
899939	552 399,80	1 451 733,94		25,00	
899940	552 394,98	1 451 742,22		25,00	
899941	552 390,32	1 451 751,98		25,00	
899942	552 379,02	1 451 759,50		25,00	
899943	552 382,24	1 451 760,40		25,00	
899944	552 376,14	1 451 768,08		25,00	
899945	552 372,14	1 451 773,04		25,00	

Раздел 2

Сведения о местоположении границ объекта					
1	2	3	4	5	6
899946	552 370,80	1 451 776,50	Картометрический метод	25,00	—
899947	552 369,10	1 451 779,06		25,00	
899948	552 344,72	1 451 792,62		25,00	
899949	552 328,74	1 451 793,48		25,00	
899950	552 323,88	1 451 794,50		25,00	
899951	552 317,58	1 451 797,50		25,00	
899952	552 308,84	1 451 798,64		25,00	
899953	552 304,80	1 451 793,86		25,00	
899954	552 298,94	1 451 789,58		25,00	
899955	552 291,02	1 451 781,92		25,00	
899956	552 281,08	1 451 765,06		25,00	
899957	552 277,60	1 451 760,32		25,00	
899958	552 275,56	1 451 755,92		25,00	
899959	552 269,54	1 451 750,45		25,00	
899960	552 360,87	1 451 711,41		25,00	
899961	552 460,40	1 451 658,30		25,00	
899962	552 527,81	1 451 604,89		25,00	
899963	552 576,46	1 451 582,35		25,00	
899964	552 592,47	1 451 632,44	25,00		
899918	552 598,13	1 451 652,67	25,00		
Терзона ПрТ(72)					
899965	552 287,76	1 450 692,42	Картометрический метод	25,00	—
899966	552 284,85	1 450 724,87		25,00	
899967	552 283,35	1 450 726,50		25,00	
899968	552 275,15	1 450 735,80		25,00	
899969	552 273,47	1 450 745,87		25,00	
899970	552 272,17	1 450 756,41		25,00	
899971	552 269,04	1 450 769,70		25,00	
899972	552 260,32	1 450 804,39		25,00	
899973	552 256,24	1 450 813,93		25,00	
899974	552 223,18	1 450 870,24		25,00	
899975	552 185,89	1 450 918,39		25,00	
899976	552 179,46	1 450 925,79		25,00	
899977	552 177,99	1 450 928,78		25,00	
899978	552 161,75	1 450 945,37		25,00	
899979	552 143,67	1 450 966,43		25,00	
899980	552 137,88	1 450 974,95		25,00	
899981	552 138,56	1 450 969,20		25,00	
899982	552 170,68	1 450 898,77		25,00	
899983	552 178,30	1 450 792,60		25,00	
899984	552 220,42	1 450 795,56		25,00	
899985	552 225,95	1 450 795,94		25,00	
899986	552 244,31	1 450 797,24		25,00	
899987	552 261,16	1 450 688,32		25,00	
899965	552 287,76	1 450 692,42		25,00	
Терзона ПрТ(73)					
899988	551 629,20	1 453 835,98	Картометрический метод	25,00	—
899989	551 642,16	1 453 837,06		25,00	
899990	551 650,66	1 453 835,72		25,00	
899991	551 658,68	1 453 832,14		25,00	
899992	551 700,52	1 453 806,02		25,00	
899993	551 716,84	1 453 797,54		25,00	
899994	551 714,58	1 453 800,88		25,00	
899995	551 715,46	1 453 818,32		25,00	
899996	551 716,42	1 453 835,60		25,00	

Раздел 2

Сведения о местоположении границ объекта					
1	2	3	4	5	6
899997	551 722,42	1 453 851,04	Картометрический метод	25,00	—
899998	551 726,56	1 453 869,60		25,00	
899999	551 726,74	1 453 881,90		25,00	
900000	551 724,98	1 453 893,42		25,00	
900001	551 720,10	1 453 905,10		25,00	
900002	551 713,12	1 453 912,34		25,00	
900003	551 697,14	1 453 919,76		25,00	
900004	551 686,26	1 453 924,40		25,00	
900005	551 673,44	1 453 926,50		25,00	
900006	551 665,04	1 453 926,62		25,00	
900007	551 654,70	1 453 923,64		25,00	
900008	551 649,52	1 453 923,10		25,00	
900009	551 645,54	1 453 914,72		25,00	
900010	551 640,86	1 453 900,54		25,00	
900011	551 640,60	1 453 887,08		25,00	
900012	551 636,54	1 453 872,68		25,00	
900013	551 635,20	1 453 867,80		25,00	
900014	551 635,02	1 453 858,18		25,00	
900015	551 634,02	1 453 837,46	25,00		
899988	551 629,20	1 453 835,98	25,00		
Терзона ПрТ(74)					
900016	552 603,78	1 451 672,84	Картометрический метод	25,00	—
900017	552 614,79	1 451 712,15		25,00	
900018	552 587,48	1 451 787,61		25,00	
900019	552 572,45	1 451 875,27		25,00	
900020	552 571,92	1 451 875,18		25,00	
900021	552 557,08	1 451 874,54		25,00	
900022	552 545,50	1 451 867,68		25,00	
900023	552 541,82	1 451 853,62		25,00	
900024	552 539,66	1 451 826,48		25,00	
900025	552 541,46	1 451 776,50		25,00	
900026	552 546,40	1 451 755,26		25,00	
900027	552 561,64	1 451 716,48		25,00	
900028	552 578,76	1 451 689,86		25,00	
900029	552 594,30	1 451 676,44		25,00	
900016	552 603,78	1 451 672,84	25,00		
Терзона ПрТ(75)					
900030	549 371,70	1 453 365,10	Картометрический метод	25,00	—
900086	549 371,92	1 453 403,46		25,00	
900085	549 380,88	1 453 412,24		25,00	
900084	549 392,96	1 453 427,46		25,00	
900083	549 383,26	1 453 428,50		25,00	
900082	549 370,14	1 453 428,88		25,00	
900081	549 370,06	1 453 433,46		25,00	
900080	549 386,64	1 453 432,76		25,00	
900079	549 397,02	1 453 432,54		25,00	
900078	549 406,44	1 453 443,78		25,00	
900077	549 401,08	1 453 444,20		25,00	
900076	549 389,78	1 453 443,56		25,00	
900075	549 370,34	1 453 442,50		25,00	
900074	549 369,82	1 453 447,26		25,00	
900073	549 394,56	1 453 448,12		25,00	
900072	549 410,68	1 453 449,80		25,00	
900071	549 414,86	1 453 456,04		25,00	
900070	549 414,88	1 453 464,70		25,00	

Раздел 2

Сведения о местоположении границ объекта					
1	2	3	4	5	6
900069	549 413,60	1 453 473,52	Картометрический метод	25,00	—
900068	549 410,14	1 453 482,66		25,00	
900067	549 408,74	1 453 489,78		25,00	
900066	549 408,20	1 453 493,84		25,00	
900065	549 412,01	1 453 501,28		25,00	
900064	549 421,53	1 453 501,34		25,00	
900063	549 422,42	1 453 498,64		25,00	
900062	549 425,72	1 453 485,76		25,00	
900061	549 428,16	1 453 478,22		25,00	
900060	549 435,12	1 453 468,56		25,00	
900059	549 460,36	1 453 468,50		25,00	
900058	549 473,58	1 453 469,24		25,00	
900057	549 479,18	1 453 471,60		25,00	
900056	549 481,61	1 453 472,85		25,00	
900055	549 482,48	1 453 460,50		25,00	
900054	549 474,36	1 453 456,74		25,00	
900053	549 468,38	1 453 455,24		25,00	
900052	549 467,84	1 453 452,82		25,00	
900051	549 482,76	1 453 455,84		25,00	
900050	549 483,20	1 453 449,22		25,00	
900049	549 467,10	1 453 448,62		25,00	
900048	549 468,24	1 453 443,16		25,00	
900047	549 469,30	1 453 440,02		25,00	
900046	549 473,92	1 453 436,12		25,00	
900045	549 480,30	1 453 432,76		25,00	
900044	549 484,47	1 453 431,74		25,00	
900043	549 488,56	1 453 372,93		25,00	
900042	549 475,97	1 453 372,10		25,00	
900041	549 480,68	1 453 391,44		25,00	
900040	549 479,10	1 453 398,30		25,00	
900039	549 475,58	1 453 409,96		25,00	
900038	549 473,76	1 453 417,82		25,00	
900037	549 469,68	1 453 422,96		25,00	
900036	549 462,94	1 453 424,76	25,00		
900035	549 457,38	1 453 425,06	25,00		
900034	549 444,66	1 453 421,08	25,00		
900033	549 443,86	1 453 399,88	25,00		
900032	549 441,00	1 453 384,26	25,00		
900031	549 440,17	1 453 369,69	25,00		
900030	549 371,70	1 453 365,10	25,00		
Вырез 1 из 1					
900087	549 469,18	1 453 459,20	Картометрический метод	25,00	—
900088	549 470,22	1 453 464,20		25,00	
900089	549 438,12	1 453 464,26		25,00	
900090	549 441,22	1 453 459,90		25,00	
900091	549 444,28	1 453 452,84		25,00	
900092	549 460,18	1 453 457,08		25,00	
900087	549 469,18	1 453 459,20		25,00	
Терзона ПрТ(76)					
900087	549 469,18	1 453 459,20	Картометрический метод	25,00	—
900088	549 470,22	1 453 464,20		25,00	
900089	549 438,12	1 453 464,26		25,00	
900090	549 441,22	1 453 459,90		25,00	
900091	549 444,28	1 453 452,84		25,00	
900092	549 460,18	1 453 457,08		25,00	

Раздел 2

Сведения о местоположении границ объекта					
1	2	3	4	5	6
900087	549 469,18	1 453 459,20	Картометрический метод	25,00	—
Терзона ПрТ(77)					
900093	551 097,07	1 453 880,49	Картометрический метод	25,00	—
900094	551 061,58	1 453 887,89		25,00	
900095	551 042,96	1 453 891,16		25,00	
900096	551 045,92	1 453 888,78		25,00	
900097	551 047,92	1 453 884,30		25,00	
900098	551 048,40	1 453 880,42		25,00	
900099	551 047,94	1 453 874,70		25,00	
900100	551 046,16	1 453 871,20		25,00	
900101	551 045,58	1 453 867,30		25,00	
900102	551 045,10	1 453 859,92		25,00	
900103	551 044,50	1 453 854,20		25,00	
900104	551 044,14	1 453 845,40		25,00	
900105	551 042,70	1 453 843,26		25,00	
900106	551 039,72	1 453 840,16		25,00	
900107	551 037,86	1 453 836,22		25,00	
900108	551 036,86	1 453 833,60		25,00	
900109	551 059,36	1 453 815,50		25,00	
900110	551 081,88	1 453 807,82		25,00	
900111	551 083,40	1 453 808,60		25,00	
900112	551 085,38	1 453 811,34		25,00	
900113	551 085,52	1 453 814,80		25,00	
900114	551 082,78	1 453 818,76		25,00	
900115	551 078,98	1 453 823,64		25,00	
900116	551 076,62	1 453 828,12		25,00	
900117	551 073,66	1 453 833,32		25,00	
900118	551 072,72	1 453 837,06		25,00	
900119	551 070,98	1 453 844,82		25,00	
900120	551 072,70	1 453 850,44		25,00	
900121	551 074,20	1 453 853,40		25,00	
900122	551 077,60	1 453 855,38		25,00	
900123	551 083,44	1 453 853,48		25,00	
900124	551 085,24	1 453 854,10		25,00	
900125	551 088,92	1 453 851,32		25,00	
900126	551 096,28	1 453 846,70		25,00	
900127	551 102,32	1 453 843,32		25,00	
900128	551 104,84	1 453 842,34		25,00	
900129	551 114,82	1 453 841,38		25,00	
900130	551 116,88	1 453 841,92		25,00	
900131	551 119,56	1 453 842,08		25,00	
900132	551 121,34	1 453 841,52		25,00	
900133	551 125,04	1 453 838,36		25,00	
900134	551 127,70	1 453 835,70		25,00	
900135	551 132,10	1 453 831,56		25,00	
900136	551 142,36	1 453 817,64		25,00	
900137	551 149,22	1 453 811,22		25,00	
900138	551 156,42	1 453 805,20		25,00	
900139	551 170,24	1 453 797,00		25,00	
900140	551 174,08	1 453 794,10		25,00	
900141	551 176,98	1 453 792,26		25,00	
900142	551 182,50	1 453 788,54		25,00	
900143	551 184,30	1 453 786,52		25,00	
900144	551 200,82	1 453 853,82		25,00	
900145	551 166,54	1 453 863,67		25,00	

Раздел 2

Сведения о местоположении границ объекта					
1	2	3	4	5	6
900146	551 131,92	1 453 872,51	Картометрический метод	25,00	—
900093	551 097,07	1 453 880,49		25,00	
Терзона ПрТ(78)					
900147	550 989,50	1 453 858,44	Картометрический метод	25,00	—
900177	550 978,48	1 453 818,64		25,00	
900176	550 894,18	1 453 848,34		25,00	
900175	550 916,95	1 453 905,19		25,00	
900174	550 944,15	1 453 903,25		25,00	
900173	550 983,98	1 453 899,02		25,00	
900172	550 977,10	1 453 899,14		25,00	
900171	550 973,10	1 453 898,22		25,00	
900170	550 969,42	1 453 894,04		25,00	
900169	550 968,58	1 453 889,38		25,00	
900168	550 970,80	1 453 885,68		25,00	
900167	550 975,34	1 453 883,10		25,00	
900166	550 979,88	1 453 881,12		25,00	
900165	550 982,04	1 453 881,16		25,00	
900164	550 984,82	1 453 882,70		25,00	
900163	550 986,24	1 453 884,16		25,00	
900162	550 989,22	1 453 886,10		25,00	
900161	550 993,78	1 453 886,32		25,00	
900160	550 998,74	1 453 886,34		25,00	
900159	551 003,40	1 453 884,50		25,00	
900158	551 008,98	1 453 882,00		25,00	
900157	551 014,20	1 453 878,86		25,00	
900156	551 015,78	1 453 874,58		25,00	
900155	551 015,86	1 453 870,66		25,00	
900154	551 016,58	1 453 867,48		25,00	
900153	551 017,56	1 453 862,74		25,00	
900152	551 016,44	1 453 860,74		25,00	
900151	551 015,38	1 453 856,82		25,00	
900150	551 016,18	1 453 854,04		25,00	
900149	551 016,04	1 453 851,12		25,00	
900148	551 016,10	1 453 849,84		25,00	
900147	550 989,50	1 453 858,44		25,00	
Вырез 1 из 1					
900178	550 941,88	1 453 893,56	Картометрический метод	25,00	—
900179	550 939,62	1 453 895,62		25,00	
900180	550 936,12	1 453 897,44		25,00	
900181	550 930,40	1 453 899,04		25,00	
900182	550 925,90	1 453 897,88		25,00	
900183	550 924,26	1 453 891,02		25,00	
900184	550 923,36	1 453 884,20		25,00	
900185	550 921,62	1 453 878,04		25,00	
900186	550 921,04	1 453 868,42		25,00	
900187	550 919,96	1 453 860,24		25,00	
900188	550 919,86	1 453 852,92		25,00	
900189	550 920,40	1 453 849,86		25,00	
900190	550 925,88	1 453 847,08		25,00	
900191	550 931,82	1 453 845,50		25,00	
900192	550 934,44	1 453 845,46		25,00	
900193	550 939,64	1 453 846,42		25,00	
900194	550 944,68	1 453 848,30		25,00	
900195	550 949,24	1 453 851,70		25,00	
900196	550 950,74	1 453 855,26		25,00	

Раздел 2

Сведения о местоположении границ объекта					
1	2	3	4	5	6
900197	550 950,30	1 453 860,20	Картометрический метод	25,00	—
900198	550 949,76	1 453 864,38		25,00	
900199	550 946,82	1 453 871,40		25,00	
900200	550 945,60	1 453 878,42		25,00	
900201	550 943,82	1 453 884,02		25,00	
900202	550 942,12	1 453 889,08		25,00	
900178	550 941,88	1 453 893,56		25,00	
Терзона ПрТ(79)					
900178	550 941,88	1 453 893,56	Картометрический метод	25,00	—
900179	550 939,62	1 453 895,62		25,00	
900180	550 936,12	1 453 897,44		25,00	
900181	550 930,40	1 453 899,04		25,00	
900182	550 925,90	1 453 897,88		25,00	
900183	550 924,26	1 453 891,02		25,00	
900184	550 923,36	1 453 884,20		25,00	
900185	550 921,62	1 453 878,04		25,00	
900186	550 921,04	1 453 868,42		25,00	
900187	550 919,96	1 453 860,24		25,00	
900188	550 919,86	1 453 852,92		25,00	
900189	550 920,40	1 453 849,86		25,00	
900190	550 925,88	1 453 847,08		25,00	
900191	550 931,82	1 453 845,50		25,00	
900192	550 934,44	1 453 845,46		25,00	
900193	550 939,64	1 453 846,42		25,00	
900194	550 944,68	1 453 848,30		25,00	
900195	550 949,24	1 453 851,70		25,00	
900196	550 950,74	1 453 855,26		25,00	
900197	550 950,30	1 453 860,20		25,00	
900198	550 949,76	1 453 864,38		25,00	
900199	550 946,82	1 453 871,40		25,00	
900200	550 945,60	1 453 878,42		25,00	
900201	550 943,82	1 453 884,02		25,00	
900202	550 942,12	1 453 889,08		25,00	
900178	550 941,88	1 453 893,56		25,00	
Терзона ПрТ(80)					
900203	551 735,73	1 449 757,22	Картометрический метод	25,00	—
900204	551 745,20	1 449 765,54		25,00	
900205	551 777,94	1 449 803,18		25,00	
900206	551 792,40	1 449 834,98		25,00	
900207	551 788,25	1 449 835,02		25,00	
900208	551 788,20	1 449 833,50		25,00	
900209	551 766,18	1 449 834,00		25,00	
900210	551 766,21	1 449 835,25		25,00	
900211	551 753,79	1 449 835,38		25,00	
900212	551 745,55	1 449 839,24		25,00	
900213	551 712,60	1 449 862,80		25,00	
900214	551 712,80	1 449 817,26		25,00	
900215	551 706,56	1 449 778,70		25,00	
900216	551 704,62	1 449 766,76		25,00	
900217	551 696,44	1 449 748,96		25,00	
900218	551 685,47	1 449 725,11		25,00	
900219	551 679,94	1 449 713,10		25,00	
900220	551 713,27	1 449 737,48		25,00	
900203	551 735,73	1 449 757,22		25,00	
Терзона ПрТ(81)					

Раздел 2

Сведения о местоположении границ объекта					
1	2	3	4	5	6
900221	551 175,88	1 453 667,06	Картометрический метод	25,00	—
900222	551 177,04	1 453 672,30		25,00	
900223	551 175,38	1 453 681,42		25,00	
900224	551 173,22	1 453 684,56		25,00	
900225	551 168,60	1 453 686,58		25,00	
900226	551 162,80	1 453 688,18		25,00	
900227	551 154,90	1 453 692,60		25,00	
900228	551 139,14	1 453 704,46		25,00	
900229	551 138,78	1 453 704,76		25,00	
900230	551 134,98	1 453 708,78		25,00	
900231	551 120,68	1 453 724,30		25,00	
900232	551 111,88	1 453 732,34		25,00	
900233	551 104,44	1 453 741,22		25,00	
900234	551 100,22	1 453 747,04		25,00	
900235	551 082,24	1 453 706,30		25,00	
900236	551 082,36	1 453 698,38		25,00	
900237	551 103,28	1 453 698,86		25,00	
900238	551 122,42	1 453 693,86		25,00	
900239	551 122,40	1 453 689,30		25,00	
900240	551 132,06	1 453 689,36		25,00	
900241	551 133,08	1 453 689,58		25,00	
900242	551 142,32	1 453 687,46		25,00	
900221	551 175,88	1 453 667,06		25,00	
Терзона ПрТ(82)					
900243	551 177,24	1 453 666,40	Картометрический метод	25,00	—
900244	551 153,86	1 453 608,36		25,00	
900245	551 155,22	1 453 575,74		25,00	
900246	551 178,88	1 453 574,54		25,00	
900247	551 184,88	1 453 644,18		25,00	
900248	551 181,56	1 453 646,32		25,00	
900249	551 178,86	1 453 649,42		25,00	
900250	551 177,46	1 453 660,40		25,00	
900243	551 177,24	1 453 666,40		25,00	
Терзона ПрТ(83)					
900251	552 387,78	1 449 576,36	Картометрический метод	25,00	—
900252	552 409,42	1 449 611,17		25,00	
900253	552 410,17	1 449 614,46		25,00	
900254	552 393,59	1 449 616,89		25,00	
900255	552 362,32	1 449 644,91		25,00	
900256	552 361,33	1 449 644,05		25,00	
900257	552 369,12	1 449 631,50		25,00	
900258	552 372,88	1 449 618,24		25,00	
900259	552 378,70	1 449 593,34		25,00	
900260	552 387,14	1 449 577,52		25,00	
900251	552 387,78	1 449 576,36		25,00	
3. Сведения о характерных точках части (частей) границы объекта					
1	2	3	4	5	6
—	—	—	—	—	—

Раздел 3

Сведения о местоположении измененных (уточненных) границ объекта

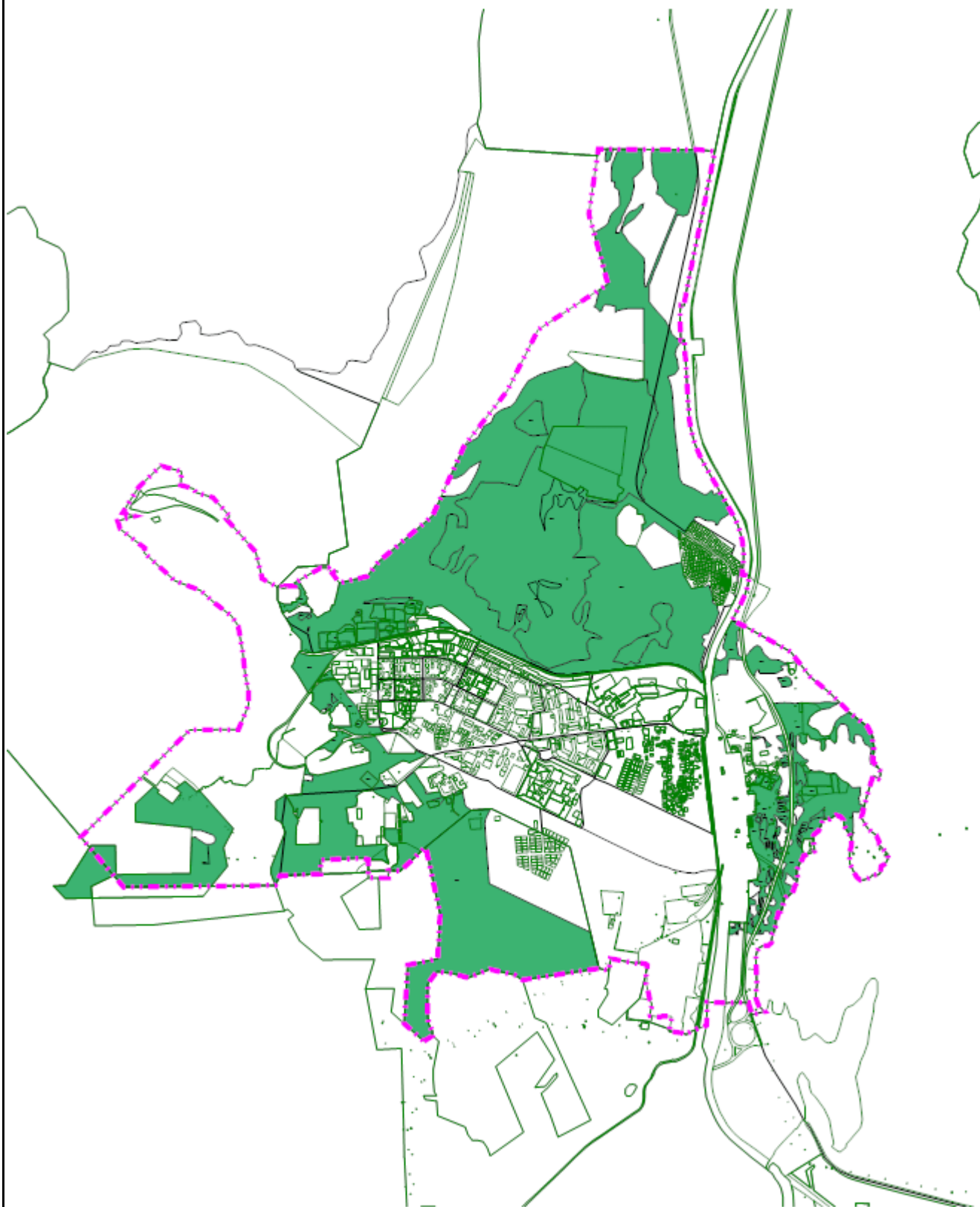
1. Система координат МСК-51

2. Сведения о характерных точках границ объекта

Обозначение характерных точек границы	Существующие координаты, м		Измененные (уточненные) координаты, м		Метод определения координат характерной точки	Средняя квадратическа я погрешность положения характерной точки (Mt), м	Описание обозначения точки на местности (при наличии)
	X	Y	X	Y			
1	2	3	4	5	6	7	8
—	—	—	—	—	—	—	—
3. Сведения о характерных точках части (частей) границы объекта							
1	2	3	4	5	6	7	8
—	—	—	—	—	—	—	—

Раздел 4

План границ объекта



Масштаб 1:50 000

Подпись _____ Дата « 27 » марта 20 23 г.

Место для оттиска печати (при наличии) лица, составившего описание местоположения границ объекта

Прохождение границы		Описание прохождения границы
от точки	до точки	
1	2	3
—	—	—

ОПИСАНИЕ МЕСТОПОЛОЖЕНИЯ ГРАНИЦ
Зона размещения объектов транспортной инфраструктуры (ТИ)

(наименование объекта, местоположение границ которого описано (далее - объект))

Раздел 1

Сведения об объекте		
№ п/п	Характеристики объекта	Описание характеристик
1	2	3
1	Местоположение объекта	Мурманская область, г Оленегорск
2	Площадь объекта ± величина погрешности определения площади ($P \pm \Delta P$)	13 435 184 м² ± 25 м²
3	Иные характеристики объекта	<p>Вид объекта реестра границ: Территориальная зона</p> <p>Виды разрешенного использования земельных участков, расположенных в территориальной зоне:</p> <p>Основной вид разрешенного использования: Транспорт (7.0)</p> <p>Вспомогательные виды: Коммунальное обслуживание (3.1)</p> <p>Основной вид разрешенного использования: Железнодорожный транспорт (7.1)</p> <p>Вспомогательные виды: Коммунальное обслуживание (3.1)</p> <p>Основной вид разрешенного использования: Автомобильный транспорт (7.2)</p> <p>Вспомогательные виды: Коммунальное обслуживание (3.1)</p> <p>Основной вид разрешенного использования: Водный транспорт (7.3)</p> <p>Вспомогательные виды: Коммунальное обслуживание (3.1)</p> <p>Основной вид разрешенного использования: Воздушный транспорт (7.4)</p> <p>Вспомогательные виды: Коммунальное обслуживание (3.1)</p> <p>Основной вид разрешенного использования: Трубопроводный транспорт (7.5)</p> <p>Вспомогательные виды: Коммунальное обслуживание (3.1)</p> <p>Основной вид разрешенного использования: Хранение автотранспорта (2.7.1)</p> <p>Вспомогательные виды: Коммунальное обслуживание (3.1)</p> <p>Основной вид разрешенного использования: Служебные гаражи (4.9)</p> <p>Вспомогательные виды: Коммунальное обслуживание (3.1)</p> <p>Основной вид разрешенного использования: Размещение гаражей для собственных нужд (2.7.2)</p> <p>Вспомогательные виды: Коммунальное обслуживание (3.1)</p> <p>Основной вид разрешенного использования: Земельные участки (территории) общего пользования (12.0)</p> <p>Вспомогательные виды: Коммунальное обслуживание (3.1)</p> <p>Условно разрешенный вид разрешенного использования: Бытовое обслуживание (3.3)</p> <p>Вспомогательные виды: Коммунальное обслуживание (3.1)</p> <p>Условно разрешенный вид разрешенного использования: Деловое управление (4.1)</p> <p>Вспомогательные виды: Коммунальное обслуживание (3.1)</p> <p>Условно разрешенный вид разрешенного использования: Магазины (4.4)</p> <p>Вспомогательные виды: Коммунальное обслуживание (3.1)</p> <p>Условно разрешенный вид разрешенного использования: Общественное питание (4.6)</p> <p>Вспомогательные виды: Коммунальное обслуживание (3.1)</p> <p>Условно разрешенный вид разрешенного использования: Гостиничное обслуживание (4.7)</p> <p>Вспомогательные виды: Коммунальное обслуживание (3.1)</p> <p>Условно разрешенный вид разрешенного использования: Склад (6.9)</p> <p>Вспомогательные виды: Коммунальное обслуживание (3.1)</p>

Раздел 2

Сведения о местоположении границ объекта

1. Система координат _____

2. Сведения о характерных точках границ объекта

Обозначение характерных точек границ	Координаты, м		Метод определения координат характерной точки	Средняя квадратическая погрешность положения характерной точки (Mt), м	Описание обозначения точки на местности (при наличии)
	X	Y			
1	2	3	4	5	6
Терзона ТИ(1)					
891668	551 184,87	1 453 132,30	Картометрический метод	25,00	—
891669	551 177,07	1 453 139,22		25,00	
891670	551 176,81	1 453 139,37		25,00	
891671	551 176,28	1 453 139,68		25,00	
891672	551 172,87	1 453 141,66		25,00	
891673	551 171,85	1 453 142,26		25,00	
891674	551 164,89	1 453 145,15		25,00	
891675	551 156,98	1 453 147,32		25,00	
891676	551 148,70	1 453 148,64		25,00	
891677	551 138,23	1 453 149,29		25,00	
891678	551 091,89	1 453 151,63		25,00	
891679	550 090,86	1 453 267,01		25,00	
891680	550 062,74	1 453 273,23		25,00	
891681	549 963,31	1 453 281,23		25,00	
891682	549 960,87	1 453 268,51		25,00	
891683	549 995,19	1 453 263,17		25,00	
891684	550 041,91	1 453 257,94		25,00	
891685	550 056,65	1 453 257,63		25,00	
891686	550 078,49	1 453 256,85		25,00	
891687	550 108,75	1 453 253,69		25,00	
891688	550 228,08	1 453 239,96		25,00	
891689	550 287,98	1 453 233,46		25,00	
891690	550 504,10	1 453 207,91		25,00	
891691	550 689,01	1 453 186,15		25,00	
891692	550 846,87	1 453 167,20		25,00	
891693	551 040,29	1 453 146,33		25,00	
891694	551 093,95	1 453 140,87		25,00	
891695	551 139,03	1 453 136,97		25,00	
891696	551 144,63	1 453 136,02		25,00	
891697	551 164,85	1 453 127,82		25,00	
891668	551 184,87	1 453 132,30		25,00	
Терзона ТИ(2)					
893601	548 486,88	1 453 388,16	Картометрический метод	25,00	—
893602	548 522,45	1 453 404,55		25,00	
893603	548 544,32	1 453 424,07		25,00	
893604	548 562,88	1 453 449,14		25,00	
893605	548 573,64	1 453 488,70		25,00	
893606	548 570,76	1 453 520,87		25,00	
893607	548 548,57	1 453 560,95		25,00	
893608	548 530,67	1 453 578,56		25,00	
893609	548 504,73	1 453 595,45		25,00	
893610	548 476,20	1 453 602,41		25,00	
893611	548 440,15	1 453 601,11		25,00	
893612	548 411,25	1 453 591,00		25,00	
893613	548 383,91	1 453 572,82		25,00	
893614	548 364,51	1 453 548,19		25,00	
893615	548 351,24	1 453 510,36		25,00	

Раздел 2

Сведения о местоположении границ объекта					
1	2	3	4	5	6
893616	548 353,93	1 453 465,94	Картометрический метод	25,00	—
893617	548 364,49	1 453 439,14		25,00	
893618	548 382,73	1 453 416,46		25,00	
893619	548 413,27	1 453 395,69		25,00	
893620	548 457,36	1 453 387,08		25,00	
893601	548 486,88	1 453 388,16		25,00	
Терзона ТИ(3)					
893621	548 749,20	1 453 514,23	Картометрический метод	25,00	—
893622	548 702,35	1 453 529,37		25,00	
893623	548 674,31	1 453 532,16		25,00	
893624	548 633,11	1 453 519,19		25,00	
893625	548 611,00	1 453 498,47		25,00	
893626	548 595,01	1 453 473,57		25,00	
893627	548 566,26	1 453 414,80		25,00	
893628	548 568,57	1 453 398,33		25,00	
893629	548 577,69	1 453 387,82		25,00	
893630	548 578,92	1 453 385,08		25,00	
893631	548 584,74	1 453 379,35		25,00	
893632	548 589,78	1 453 376,09		25,00	
893633	548 600,35	1 453 375,16		25,00	
893634	548 613,72	1 453 374,97		25,00	
893635	548 632,59	1 453 377,62		25,00	
893636	548 642,18	1 453 379,87		25,00	
893637	548 657,83	1 453 385,53		25,00	
893638	548 675,97	1 453 394,79		25,00	
893639	548 718,09	1 453 420,21		25,00	
893640	548 748,19	1 453 439,28		25,00	
893641	548 769,59	1 453 452,52		25,00	
893642	548 794,75	1 453 467,00		25,00	
893643	548 823,88	1 453 480,13		25,00	
893644	548 840,87	1 453 486,24		25,00	
893645	548 844,92	1 453 487,88		25,00	
893646	548 833,08	1 453 489,97		25,00	
893647	548 818,32	1 453 493,17	25,00		
893648	548 781,02	1 453 503,71	25,00		
893621	548 749,20	1 453 514,23	25,00		
Терзона ТИ(4)					
893649	551 927,75	1 450 204,69	Картометрический метод	25,00	—
893650	551 919,50	1 450 204,37		25,00	
893651	551 920,20	1 450 177,10		25,00	
893652	551 922,42	1 450 173,73		25,00	
893653	551 925,36	1 450 171,34		25,00	
893654	551 924,63	1 450 129,72		25,00	
893655	551 924,34	1 450 113,02		25,00	
893656	551 923,43	1 450 061,14		25,00	
893657	551 921,72	1 449 962,85		25,00	
893658	551 975,22	1 449 961,99		25,00	
893659	551 981,18	1 450 012,31		25,00	
893660	551 989,28	1 450 080,64		25,00	
893661	551 991,56	1 450 092,24		25,00	
893662	551 993,56	1 450 111,72		25,00	
893663	551 995,06	1 450 126,20		25,00	
893664	551 995,92	1 450 128,42		25,00	
893665	551 999,40	1 450 137,35		25,00	
893666	551 999,65	1 450 145,23		25,00	

Раздел 2

Сведения о местоположении границ объекта					
1	2	3	4	5	6
893667	551 996,54	1 450 149,70	Картометрический метод	25,00	—
893668	551 991,18	1 450 151,08		25,00	
893669	551 989,54	1 450 151,27		25,00	
893670	551 989,96	1 450 199,05		25,00	
893671	551 932,97	1 450 200,03		25,00	
893672	551 930,48	1 450 203,46		25,00	
893649	551 927,75	1 450 204,69		25,00	
Терзона ТИ(5)					
893673	548 346,64	1 453 419,69	Картометрический метод	25,00	—
893674	548 335,85	1 453 441,12		25,00	
893675	548 329,94	1 453 458,36		25,00	
893676	548 327,19	1 453 471,17		25,00	
893677	548 326,03	1 453 485,99		25,00	
893678	548 255,31	1 453 414,12		25,00	
893679	548 273,15	1 453 420,67		25,00	
893680	548 285,88	1 453 423,17		25,00	
893681	548 308,86	1 453 424,10		25,00	
893682	548 327,00	1 453 422,97		25,00	
893673	548 346,64	1 453 419,69		25,00	
Терзона ТИ(6)					
893683	548 593,17	1 453 513,30	Картометрический метод	25,00	—
893684	548 600,82	1 453 522,64		25,00	
893685	548 628,85	1 453 541,90		25,00	
893686	548 646,62	1 453 548,29		25,00	
893687	548 567,63	1 453 573,28		25,00	
893688	548 587,67	1 453 537,55		25,00	
893683	548 593,17	1 453 513,30		25,00	
Терзона ТИ(7)					
893689	512 318,61	1 449 081,27	Картометрический метод	25,00	—
893690	512 345,28	1 449 082,64		25,00	
893691	512 377,46	1 449 082,20		25,00	
893692	512 388,76	1 449 081,36		25,00	
893693	512 395,08	1 449 083,36		25,00	
893694	512 407,34	1 449 089,81		25,00	
893695	512 423,78	1 449 103,15		25,00	
893696	512 431,79	1 449 110,01		25,00	
893697	512 438,76	1 449 112,34		25,00	
893698	512 443,66	1 449 112,27		25,00	
893699	512 452,27	1 449 106,25		25,00	
893700	512 464,47	1 449 097,38		25,00	
893701	512 474,29	1 449 090,28		25,00	
893702	512 484,16	1 449 087,37		25,00	
893703	512 492,07	1 449 085,86		25,00	
893704	512 499,31	1 449 086,47		25,00	
893705	512 502,84	1 449 088,50		25,00	
893706	512 504,69	1 449 092,31		25,00	
893707	512 505,44	1 449 101,00		25,00	
893708	512 503,50	1 449 113,55		25,00	
893709	512 503,17	1 449 124,68		25,00	
893710	512 507,63	1 449 131,94		25,00	
893711	512 516,12	1 449 135,64		25,00	
893712	512 544,62	1 449 147,78		25,00	
893713	512 571,46	1 449 159,24		25,00	
893714	512 602,80	1 449 180,05		25,00	
893715	512 610,71	1 449 187,59		25,00	

Раздел 2

Сведения о местоположении границ объекта					
1	2	3	4	5	6
893716	512 613,94	1 449 198,34	Картометрический метод	25,00	—
893717	512 613,62	1 449 207,04		25,00	
893718	512 608,35	1 449 218,60		25,00	
893719	512 606,59	1 449 227,66		25,00	
893720	512 608,98	1 449 237,02		25,00	
893721	512 617,50	1 449 251,87		25,00	
893722	512 629,64	1 449 270,49		25,00	
893723	512 642,46	1 449 284,58		25,00	
893724	512 658,30	1 449 292,72		25,00	
893725	512 674,57	1 449 298,07		25,00	
893726	512 710,59	1 449 302,10		25,00	
893727	512 736,05	1 449 304,53		25,00	
893728	512 755,34	1 449 308,45		25,00	
893729	512 767,02	1 449 309,68		25,00	
893730	512 772,38	1 449 308,92		25,00	
893731	512 777,00	1 449 306,08		25,00	
893732	512 779,64	1 449 302,55		25,00	
893733	512 779,78	1 449 299,41		25,00	
893734	512 776,34	1 449 294,60		25,00	
893735	512 768,51	1 449 288,79		25,00	
893736	512 759,93	1 449 283,34		25,00	
893737	512 754,28	1 449 279,24		25,00	
893738	512 752,27	1 449 276,49		25,00	
893739	512 752,70	1 449 273,69		25,00	
893740	512 756,87	1 449 271,54		25,00	
893741	512 772,29	1 449 268,90		25,00	
893742	512 780,04	1 449 268,44		25,00	
893743	512 784,77	1 449 269,43		25,00	
893744	512 799,22	1 449 277,58		25,00	
893745	512 822,57	1 449 289,10		25,00	
893746	512 836,58	1 449 295,51		25,00	
893747	512 849,26	1 449 297,09		25,00	
893748	512 860,88	1 449 294,14		25,00	
893749	512 865,59	1 449 293,04		25,00	
893750	512 866,96	1 449 290,93		25,00	
893751	512 863,17	1 449 286,11		25,00	
893752	512 855,88	1 449 281,34		25,00	
893753	512 850,05	1 449 276,20		25,00	
893754	512 845,79	1 449 272,08		25,00	
893755	512 846,12	1 449 269,99		25,00	
893756	512 850,19	1 449 268,54		25,00	
893757	512 869,93	1 449 271,76		25,00	
893758	512 882,62	1 449 275,41		25,00	
893759	512 899,58	1 449 287,70		25,00	
893760	512 911,49	1 449 298,67		25,00	
893761	512 916,76	1 449 309,73		25,00	
893762	512 918,99	1 449 320,15		25,00	
893763	512 924,04	1 449 328,08		25,00	
893764	512 932,86	1 449 338,75		25,00	
893765	512 938,45	1 449 343,19		25,00	
893766	512 943,13	1 449 344,52		25,00	
893767	512 947,81	1 449 341,32		25,00	
893768	512 953,68	1 449 334,98		25,00	
893769	512 957,18	1 449 330,41		25,00	
893770	512 956,16	1 449 323,46		25,00	

Раздел 2

Сведения о местоположении границ объекта					
1	2	3	4	5	6
893771	512 952,08	1 449 313,78	Картометрический метод	25,00	—
893772	512 950,63	1 449 309,62		25,00	
893773	512 945,82	1 449 302,38		25,00	
893774	512 944,20	1 449 294,75		25,00	
893775	512 942,35	1 449 286,42		25,00	
893776	512 942,14	1 449 278,77		25,00	
893777	512 944,83	1 449 274,91		25,00	
893778	512 952,38	1 449 271,33		25,00	
893779	512 981,49	1 449 272,67		25,00	
893780	513 006,56	1 449 273,02		25,00	
893781	513 036,27	1 449 275,06		25,00	
893782	513 048,88	1 449 281,49		25,00	
893783	513 062,36	1 449 286,87		25,00	
893784	513 076,57	1 449 289,81		25,00	
893785	513 083,72	1 449 293,20		25,00	
893786	513 090,58	1 449 296,25		25,00	
893787	513 094,08	1 449 296,19		25,00	
893788	513 095,56	1 449 293,39		25,00	
893789	513 094,62	1 449 288,18		25,00	
893790	513 090,40	1 449 281,63		25,00	
893791	513 087,87	1 449 275,40		25,00	
893792	513 085,65	1 449 269,51		25,00	
893793	513 082,28	1 449 261,91		25,00	
893794	513 084,15	1 449 256,66		25,00	
893795	513 088,45	1 449 255,90		25,00	
893796	513 111,18	1 449 269,17		25,00	
893797	513 118,42	1 449 269,77		25,00	
893798	513 135,71	1 449 277,54		25,00	
893799	513 152,91	1 449 285,99		25,00	
893800	513 156,64	1 449 291,16		25,00	
893801	513 162,67	1 449 292,83		25,00	
893802	513 181,16	1 449 288,40		25,00	
893803	513 210,22	1 449 281,04		25,00	
893804	513 231,56	1 449 271,71		25,00	
893805	513 257,61	1 449 261,26		25,00	
893806	513 269,91	1 449 256,22		25,00	
893807	513 282,32	1 449 250,48		25,00	
893808	513 288,57	1 449 241,70		25,00	
893809	513 292,25	1 449 233,66		25,00	
893810	513 296,67	1 449 227,68		25,00	
893811	513 318,58	1 449 216,94		25,00	
893812	513 335,85	1 449 213,57		25,00	
893813	513 344,92	1 449 211,36		25,00	
893814	513 351,94	1 449 208,84		25,00	
893815	513 358,83	1 449 209,43		25,00	
893816	513 370,75	1 449 211,36		25,00	
893817	513 392,49	1 449 224,28		25,00	
893818	513 414,50	1 449 235,48		25,00	
893819	513 448,22	1 449 252,06		25,00	
893820	513 479,78	1 449 262,42		25,00	
893821	513 510,36	1 449 274,53		25,00	
893822	513 535,57	1 449 280,79		25,00	
893823	513 564,18	1 449 283,19		25,00	
893824	513 569,77	1 449 283,11		25,00	
893825	513 573,22	1 449 278,89		25,00	

Раздел 2

Сведения о местоположении границ объекта					
1	2	3	4	5	6
893826	513 579,75	1 449 266,27	Картометрический метод	25,00	—
893827	513 582,67	1 449 265,19		25,00	
893828	513 591,04	1 449 267,51		25,00	
893829	513 608,27	1 449 275,64		25,00	
893830	513 618,07	1 449 280,02		25,00	
893831	513 638,68	1 449 286,70		25,00	
893832	513 668,72	1 449 302,30		25,00	
893833	513 697,56	1 449 314,44		25,00	
893834	513 730,54	1 449 326,85		25,00	
893835	513 725,71	1 449 335,70		25,00	
893836	513 719,41	1 449 357,97		25,00	
893837	513 935,11	1 449 378,37		25,00	
893838	513 960,51	1 449 382,00		25,00	
893839	514 037,66	1 449 386,93		25,00	
893840	514 129,62	1 449 384,54		25,00	
893841	514 386,12	1 449 377,35		25,00	
893842	514 414,79	1 449 374,61		25,00	
893843	514 412,77	1 449 385,43		25,00	
893844	514 410,34	1 449 392,07		25,00	
893845	514 413,55	1 449 396,20		25,00	
893846	514 427,67	1 449 392,88		25,00	
893847	514 436,81	1 449 392,41		25,00	
893848	514 445,76	1 449 388,81		25,00	
893849	514 459,38	1 449 386,54		25,00	
893850	514 469,35	1 449 387,44		25,00	
893851	514 477,62	1 449 385,94		25,00	
893852	514 485,54	1 449 375,39		25,00	
893853	514 507,35	1 449 333,04		25,00	
893854	514 521,65	1 449 306,70		25,00	
893855	514 529,73	1 449 290,59		25,00	
893856	514 539,16	1 449 274,80		25,00	
893857	514 551,30	1 449 266,29		25,00	
893858	514 570,75	1 449 260,12		25,00	
893859	514 635,88	1 449 244,17		25,00	
893860	514 664,02	1 449 251,14		25,00	
893861	514 686,55	1 449 256,50		25,00	
893862	514 705,13	1 449 260,78		25,00	
893863	514 724,24	1 449 261,68		25,00	
893864	514 765,25	1 449 260,66		25,00	
893865	514 789,95	1 449 258,70		25,00	
893866	514 823,69	1 449 260,56		25,00	
893867	514 861,95	1 449 267,98		25,00	
893868	514 896,25	1 449 272,09		25,00	
893869	514 906,96	1 449 274,77		25,00	
893870	514 915,37	1 449 272,44		25,00	
893871	514 934,44	1 449 268,85		25,00	
893872	514 972,60	1 449 262,81		25,00	
893873	515 073,51	1 449 237,00		25,00	
893874	515 136,35	1 449 225,64		25,00	
893875	515 179,53	1 449 215,06		25,00	
893876	515 214,31	1 449 209,06		25,00	
893877	515 250,76	1 449 201,36		25,00	
893878	515 284,99	1 449 195,92		25,00	
893879	515 331,55	1 449 187,54		25,00	
893880	515 367,47	1 449 182,10		25,00	

Раздел 2

Сведения о местоположении границ объекта					
1	2	3	4	5	6
893881	515 391,60	1 449 177,89	Картометрический метод	25,00	—
893882	515 420,25	1 449 178,15		25,00	
893883	515 443,26	1 449 175,64		25,00	
893884	515 457,30	1 449 174,92		25,00	
893885	515 472,45	1 449 171,38		25,00	
893886	515 505,54	1 449 164,27		25,00	
893887	515 530,75	1 449 155,59		25,00	
893888	515 547,00	1 449 150,91		25,00	
893889	515 562,66	1 449 143,45		25,00	
893890	515 576,08	1 449 135,44		25,00	
893891	515 593,41	1 449 125,15		25,00	
893892	515 599,57	1 449 121,72		25,00	
893893	515 607,37	1 449 114,34		25,00	
893894	515 616,95	1 449 109,32		25,00	
893895	515 644,15	1 449 103,13		25,00	
893896	515 662,35	1 449 097,03		25,00	
893897	515 716,68	1 449 085,63		25,00	
893898	515 725,12	1 449 086,66		25,00	
893899	515 740,98	1 449 100,50		25,00	
893900	515 752,33	1 449 113,83		25,00	
893901	515 759,20	1 449 128,33		25,00	
893902	515 763,19	1 449 136,14		25,00	
893903	515 771,67	1 449 141,65		25,00	
893904	515 803,29	1 449 160,36		25,00	
893905	515 828,17	1 449 178,59		25,00	
893906	515 854,75	1 449 197,92		25,00	
893907	515 886,47	1 449 227,86		25,00	
893908	515 918,19	1 449 257,22		25,00	
893909	515 932,37	1 449 272,20		25,00	
893910	515 948,27	1 449 292,22		25,00	
893911	515 969,24	1 449 313,29		25,00	
893912	515 980,04	1 449 326,63		25,00	
893913	515 982,18	1 449 331,66		25,00	
893914	515 982,24	1 449 338,94		25,00	
893915	515 982,02	1 449 345,95		25,00	
893916	515 984,13	1 449 347,33		25,00	
893917	515 988,67	1 449 351,77		25,00	
893918	515 997,15	1 449 357,28		25,00	
893919	516 001,51	1 449 358,07		25,00	
893920	516 005,98	1 449 356,06		25,00	
893921	516 011,54	1 449 348,99		25,00	
893922	516 016,19	1 449 348,65		25,00	
893923	516 022,97	1 449 353,07		25,00	
893924	516 039,90	1 449 362,41		25,00	
893925	516 052,91	1 449 373,48		25,00	
893926	516 055,22	1 449 379,62		25,00	
893927	516 057,00	1 449 390,82		25,00	
893928	516 058,19	1 449 398,66		25,00	
893929	516 058,79	1 449 403,14		25,00	
893930	516 060,86	1 449 407,32		25,00	
893931	516 065,38	1 449 410,36		25,00	
893932	516 070,58	1 449 409,59		25,00	
893933	516 073,98	1 449 405,21		25,00	
893934	516 076,21	1 449 404,06		25,00	
893935	516 084,11	1 449 407,90		25,00	

Раздел 2

Сведения о местоположении границ объекта					
1	2	3	4	5	6
893936	516 108,36	1 449 417,16	Картометрический метод	25,00	—
893937	516 124,16	1 449 426,53		25,00	
893938	516 135,99	1 449 429,75		25,00	
893939	516 148,37	1 449 431,30		25,00	
893940	516 156,81	1 449 432,32		25,00	
893941	516 166,94	1 449 435,01		25,00	
893942	516 177,12	1 449 442,19		25,00	
893943	516 192,99	1 449 458,28		25,00	
893944	516 204,42	1 449 480,02		25,00	
893945	516 215,83	1 449 500,64		25,00	
893946	516 227,18	1 449 514,53		25,00	
893947	516 245,97	1 449 542,36		25,00	
893948	516 260,77	1 449 564,63		25,00	
893949	516 278,96	1 449 589,66		25,00	
893950	516 294,44	1 449 609,94		25,00	
893951	516 318,59	1 449 625,11		25,00	
893952	516 331,05	1 449 635,63		25,00	
893953	516 337,83	1 449 639,47		25,00	
893954	516 341,74	1 449 638,31		25,00	
893955	516 344,54	1 449 636,03		25,00	
893956	516 348,48	1 449 637,67		25,00	
893957	516 365,42	1 449 647,58		25,00	
893958	516 369,93	1 449 648,08		25,00	
893959	516 381,72	1 449 647,40		25,00	
893960	516 385,09	1 449 647,35		25,00	
893961	516 391,33	1 449 654,02		25,00	
893962	516 398,72	1 449 664,59		25,00	
893963	516 402,72	1 449 671,27		25,00	
893964	516 411,23	1 449 681,83		25,00	
893965	516 419,16	1 449 688,48		25,00	
893966	516 422,06	1 449 699,10		25,00	
893967	516 428,87	1 449 706,31		25,00	
893968	516 457,10	1 449 722,82		25,00	
893969	516 473,52	1 449 738,89		25,00	
893970	516 485,46	1 449 753,90		25,00	
893971	516 491,22	1 449 769,54		25,00	
893972	516 496,98	1 449 786,31		25,00	
893973	516 503,23	1 449 794,65		25,00	
893974	516 519,00	1 449 810,12		25,00	
893975	516 533,77	1 449 818,42		25,00	
893976	516 551,83	1 449 826,63		25,00	
893977	516 561,96	1 449 829,32		25,00	
893978	516 572,08	1 449 829,21		25,00	
893979	516 584,98	1 449 826,25		25,00	
893980	516 596,18	1 449 822,76		25,00	
893981	516 609,13	1 449 826,54		25,00	
893982	516 624,93	1 449 833,65		25,00	
893983	516 656,09	1 449 863,03		25,00	
893984	516 678,77	1 449 886,89		25,00	
893985	516 694,64	1 449 902,97		25,00	
893986	516 703,77	1 449 920,26		25,00	
893987	516 707,79	1 449 929,74		25,00	
893988	516 708,44	1 449 939,83		25,00	
893989	516 709,66	1 449 952,16		25,00	
893990	516 709,24	1 449 967,31		25,00	

Раздел 2

Сведения о местоположении границ объекта					
1	2	3	4	5	6
893991	516 706,51	1 449 977,43	Картометрический метод	25,00	—
893992	516 698,78	1 449 992,66		25,00	
893993	516 687,66	1 450 006,81		25,00	
893994	516 672,20	1 450 038,96		25,00	
893995	516 660,12	1 450 070,49		25,00	
893996	516 651,86	1 450 090,21		25,00	
893997	516 639,68	1 450 111,11		25,00	
893998	516 636,43	1 450 125,16		25,00	
893999	516 637,94	1 450 143,47		25,00	
894000	516 642,86	1 450 154,25		25,00	
894001	516 652,57	1 450 173,22		25,00	
894002	516 654,89	1 450 181,04		25,00	
894003	516 654,98	1 450 192,82		25,00	
894004	516 650,71	1 450 218,67		25,00	
894005	516 650,21	1 450 225,40		25,00	
894006	516 647,99	1 450 228,78		25,00	
894007	516 637,40	1 450 237,88		25,00	
894008	516 628,46	1 450 244,15		25,00	
894009	516 622,92	1 450 253,75		25,00	
894010	516 620,73	1 450 260,50		25,00	
894011	516 610,23	1 450 271,26		25,00	
894012	516 596,32	1 450 278,39		25,00	
894013	516 609,69	1 450 283,03		25,00	
894014	516 619,87	1 450 290,79		25,00	
894015	516 627,82	1 450 300,25		25,00	
894016	516 629,01	1 450 308,64		25,00	
894017	516 622,40	1 450 340,96		25,00	
894018	516 621,61	1 450 379,11		25,00	
894019	516 620,71	1 450 403,80		25,00	
894020	516 622,87	1 450 419,78		25,00	
894021	516 626,06	1 450 434,58		25,00	
894022	516 639,57	1 450 447,36		25,00	
894023	516 645,22	1 450 492,19		25,00	
894024	516 657,11	1 450 535,36		25,00	
894025	516 671,98	1 450 576,94		25,00	
894026	516 694,18	1 450 615,27		25,00	
894027	516 719,05	1 450 651,96		25,00	
894028	516 748,37	1 450 685,76		25,00	
894029	516 783,12	1 450 717,62		25,00	
894030	516 818,50	1 450 740,87		25,00	
894031	516 856,42	1 450 759,31		25,00	
894032	516 900,24	1 450 776,30		25,00	
894033	516 943,18	1 450 786,59		25,00	
894034	516 955,13	1 450 746,81		25,00	
894035	517 130,58	1 450 775,03		25,00	
894036	517 180,98	1 450 779,53		25,00	
894037	517 223,15	1 450 777,39		25,00	
894038	517 224,93	1 450 818,04		25,00	
894039	517 427,62	1 450 799,71		25,00	
894040	517 432,74	1 450 798,67		25,00	
894041	517 461,02	1 450 810,19		25,00	
894042	517 487,31	1 450 818,92		25,00	
894043	517 521,29	1 450 830,29		25,00	
894044	517 531,71	1 450 832,39		25,00	
894045	517 537,49	1 450 832,36		25,00	

Раздел 2

Сведения о местоположении границ объекта					
1	2	3	4	5	6
894046	517 544,15	1 450 829,89	Картометрический метод	25,00	—
894047	517 555,25	1 450 824,99		25,00	
894048	517 564,05	1 450 826,02		25,00	
894049	517 580,75	1 450 831,31		25,00	
894050	517 598,58	1 450 836,05		25,00	
894051	517 604,85	1 450 839,79		25,00	
894052	517 609,12	1 450 847,82		25,00	
894053	517 611,72	1 450 856,95		25,00	
894054	517 615,80	1 450 859,88		25,00	
894055	517 623,49	1 450 861,18		25,00	
894056	517 630,07	1 450 863,57		25,00	
894057	517 630,92	1 450 862,49		25,00	
894058	517 630,96	1 450 859,53		25,00	
894059	517 630,47	1 450 855,77		25,00	
894060	517 630,05	1 450 848,51		25,00	
894061	517 631,76	1 450 844,47		25,00	
894062	517 637,57	1 450 843,37		25,00	
894063	517 643,91	1 450 842,79		25,00	
894064	517 656,54	1 450 845,14		25,00	
894065	517 671,92	1 450 847,74		25,00	
894066	517 688,68	1 450 850,34		25,00	
894067	517 699,13	1 450 850,82		25,00	
894068	517 708,23	1 450 850,77		25,00	
894069	517 716,50	1 450 850,19		25,00	
894070	517 728,35	1 450 849,86		25,00	
894071	517 739,88	1 450 851,94		25,00	
894072	517 751,00	1 450 862,37		25,00	
894073	517 761,57	1 450 872,52		25,00	
894074	517 769,47	1 450 877,59		25,00	
894075	517 780,08	1 450 885,60		25,00	
894076	517 793,67	1 450 896,00		25,00	
894077	517 801,12	1 450 895,70		25,00	
894078	517 809,67	1 450 894,57		25,00	
894079	517 823,76	1 450 891,81		25,00	
894080	517 839,83	1 450 886,61		25,00	
894081	517 867,81	1 450 883,62		25,00	
894082	517 877,98	1 450 881,49		25,00	
894083	517 886,10	1 450 880,71		25,00	
894084	517 896,95	1 450 881,30		25,00	
894085	517 903,98	1 450 888,24		25,00	
894086	517 965,48	1 450 951,71		25,00	
894087	518 036,92	1 451 004,34		25,00	
894088	518 080,35	1 451 026,47		25,00	
894089	518 107,15	1 451 045,90		25,00	
894090	518 092,09	1 451 093,82		25,00	
894091	518 038,30	1 451 057,77		25,00	
894092	517 978,84	1 451 023,41		25,00	
894093	517 910,34	1 450 988,40		25,00	
894094	517 769,04	1 450 939,19		25,00	
894095	517 702,58	1 450 928,30		25,00	
894096	517 513,21	1 450 897,30		25,00	
894097	517 424,04	1 450 896,35		25,00	
894098	517 228,17	1 450 917,04		25,00	
894099	517 178,65	1 450 918,27		25,00	
894100	517 113,56	1 450 912,88		25,00	

Раздел 2

Сведения о местоположении границ объекта					
1	2	3	4	5	6
894101	517 045,71	1 450 902,61	Картометрический метод	25,00	—
894102	517 044,23	1 450 891,00		25,00	
894103	517 016,74	1 450 895,19		25,00	
894104	516 985,04	1 450 893,39		25,00	
894105	516 936,62	1 450 886,11		25,00	
894106	516 868,24	1 450 872,61		25,00	
894107	516 808,40	1 450 846,64		25,00	
894108	516 766,14	1 450 823,91		25,00	
894109	516 700,66	1 450 776,51		25,00	
894110	516 638,64	1 450 712,67		25,00	
894111	516 606,60	1 450 665,50		25,00	
894112	516 578,37	1 450 609,23		25,00	
894113	516 563,83	1 450 569,49		25,00	
894114	516 549,12	1 450 510,37		25,00	
894115	516 541,02	1 450 454,51		25,00	
894116	516 540,26	1 450 397,81		25,00	
894117	516 556,64	1 450 216,34		25,00	
894118	516 525,80	1 450 214,75		25,00	
894119	516 530,06	1 450 159,32		25,00	
894120	516 530,84	1 450 113,46		25,00	
894121	516 522,16	1 450 067,26		25,00	
894122	516 506,72	1 450 014,15		25,00	
894123	516 487,06	1 449 960,83		25,00	
894124	516 517,46	1 449 948,15		25,00	
894125	516 495,91	1 449 906,89		25,00	
894126	516 468,47	1 449 851,68		25,00	
894127	516 438,40	1 449 806,23		25,00	
894128	516 403,31	1 449 762,79		25,00	
894129	516 362,19	1 449 721,51		25,00	
894130	516 272,89	1 449 643,76		25,00	
894131	516 075,80	1 449 477,20		25,00	
894132	515 924,40	1 449 356,51		25,00	
894133	515 874,93	1 449 322,93		25,00	
894134	515 828,90	1 449 292,48		25,00	
894135	515 774,26	1 449 267,89		25,00	
894136	515 720,19	1 449 249,08		25,00	
894137	515 710,45	1 449 279,38		25,00	
894138	515 666,94	1 449 266,47		25,00	
894139	515 616,67	1 449 261,00		25,00	
894140	515 569,81	1 449 255,49		25,00	
894141	515 520,88	1 449 254,46		25,00	
894142	515 458,62	1 449 261,74		25,00	
894143	515 391,13	1 449 274,83		25,00	
894144	515 384,31	1 449 245,25		25,00	
894145	515 193,33	1 449 300,69		25,00	
894146	514 946,48	1 449 373,03		25,00	
894147	514 830,78	1 449 400,73		25,00	
894148	514 732,00	1 449 418,22		25,00	
894149	514 626,92	1 449 430,43		25,00	
894150	514 523,98	1 449 438,15		25,00	
894151	514 342,57	1 449 443,59		25,00	
894152	514 105,41	1 449 449,53		25,00	
894153	514 025,94	1 449 450,61		25,00	
894154	513 944,06	1 449 446,31		25,00	
894155	513 708,09	1 449 423,53		25,00	

Раздел 2

Сведения о местоположении границ объекта					
1	2	3	4	5	6
894156	513 482,79	1 449 398,43	Картометрический метод	25,00	—
894157	513 381,57	1 449 392,77		25,00	
894158	513 129,80	1 449 391,34		25,00	
894159	512 875,78	1 449 390,45		25,00	
894160	512 812,44	1 449 389,14		25,00	
894161	512 738,10	1 449 378,24		25,00	
894162	512 688,74	1 449 370,79		25,00	
894163	512 548,10	1 449 325,07		25,00	
894164	512 533,89	1 449 357,20		25,00	
894165	512 366,79	1 449 328,08		25,00	
894166	512 268,91	1 449 321,83		25,00	
894167	511 474,02	1 449 450,38		25,00	
894168	511 400,90	1 449 454,28		25,00	
894169	511 321,12	1 449 446,58		25,00	
894170	511 166,22	1 449 425,18		25,00	
894171	510 943,24	1 449 396,40		25,00	
894172	510 889,58	1 449 392,52		25,00	
894173	510 827,54	1 449 394,10		25,00	
894174	510 752,98	1 449 404,46		25,00	
894175	510 663,66	1 449 418,78		25,00	
894176	510 588,08	1 449 430,74		25,00	
894177	510 515,46	1 449 433,04		25,00	
894178	510 437,96	1 449 431,68		25,00	
894179	510 307,98	1 449 409,34		25,00	
894180	510 193,40	1 449 388,34		25,00	
894181	510 079,84	1 449 365,72		25,00	
894182	509 984,86	1 449 342,24		25,00	
894183	509 927,62	1 449 321,88		25,00	
894184	509 858,02	1 449 295,82		25,00	
894185	509 805,40	1 449 269,50		25,00	
894186	509 736,36	1 449 222,64		25,00	
894187	509 688,76	1 449 191,36		25,00	
894188	509 683,02	1 449 202,16		25,00	
894189	508 796,40	1 448 941,60		25,00	
894190	508 795,96	1 448 900,92		25,00	
894191	508 686,40	1 448 908,38		25,00	
894192	508 631,30	1 448 900,40		25,00	
894193	508 560,22	1 448 882,24		25,00	
894194	508 502,38	1 448 867,18		25,00	
894195	508 357,22	1 448 798,96		25,00	
894196	508 278,68	1 448 777,30		25,00	
894197	508 221,28	1 448 757,72		25,00	
894198	508 145,38	1 448 725,10		25,00	
894199	508 073,96	1 448 691,16		25,00	
894200	507 999,74	1 448 662,64		25,00	
894201	507 950,58	1 448 649,50		25,00	
894202	507 870,10	1 448 637,54		25,00	
894203	507 833,09	1 448 638,83		25,00	
894204	507 794,16	1 448 640,18		25,00	
894205	507 693,56	1 448 654,20		25,00	
894206	507 482,88	1 448 695,56		25,00	
894207	507 402,44	1 448 707,78		25,00	
894208	507 302,96	1 448 723,22		25,00	
894209	507 201,54	1 448 730,64		25,00	
894210	507 103,06	1 448 727,80		25,00	

Раздел 2

Сведения о местоположении границ объекта					
1	2	3	4	5	6
894211	506 994,78	1 448 718,52	Картометрический метод	25,00	—
894212	506 893,04	1 448 706,22		25,00	
894213	506 823,66	1 448 689,62		25,00	
894214	506 745,76	1 448 660,16		25,00	
894215	506 665,04	1 448 636,54		25,00	
894216	506 581,40	1 448 597,46		25,00	
894217	506 507,36	1 448 561,38		25,00	
894218	506 425,24	1 448 515,12		25,00	
894219	506 371,52	1 448 489,64		25,00	
894220	506 320,34	1 448 467,44		25,00	
894221	506 253,48	1 448 450,44		25,00	
894222	506 203,10	1 448 440,92		25,00	
894223	506 141,48	1 448 436,12		25,00	
894224	506 080,90	1 448 440,72		25,00	
894225	506 024,90	1 448 444,70		25,00	
894226	505 966,68	1 448 458,04		25,00	
894227	505 910,70	1 448 475,72		25,00	
894228	505 874,42	1 448 492,36		25,00	
894229	505 787,27	1 448 544,88		25,00	
894230	505 777,10	1 448 516,44		25,00	
894231	505 770,74	1 448 497,67		25,00	
894232	505 802,83	1 448 474,07		25,00	
894233	505 850,82	1 448 445,67		25,00	
894234	505 876,13	1 448 432,08		25,00	
894235	505 892,42	1 448 420,70		25,00	
894236	505 895,55	1 448 410,35		25,00	
894237	505 953,18	1 448 396,21		25,00	
894238	506 017,27	1 448 383,52		25,00	
894239	506 079,15	1 448 375,09		25,00	
894240	506 146,30	1 448 371,12		25,00	
894241	506 212,16	1 448 378,14		25,00	
894242	506 271,53	1 448 391,10		25,00	
894243	506 334,62	1 448 407,66		25,00	
894244	506 397,56	1 448 433,00		25,00	
894245	506 457,89	1 448 459,83		25,00	
894246	506 536,05	1 448 506,12		25,00	
894247	506 608,21	1 448 542,28		25,00	
894248	506 688,30	1 448 578,43		25,00	
894249	506 766,20	1 448 607,91		25,00	
894250	506 841,75	1 448 627,93		25,00	
894251	506 906,96	1 448 640,07		25,00	
894252	507 003,58	1 448 657,43		25,00	
894253	507 008,05	1 448 624,70		25,00	
894254	507 020,39	1 448 626,25		25,00	
894255	507 064,16	1 448 633,82		25,00	
894256	507 126,84	1 448 639,02		25,00	
894257	507 163,91	1 448 643,02		25,00	
894258	507 177,50	1 448 644,03		25,00	
894259	507 196,01	1 448 642,10		25,00	
894260	507 240,47	1 448 641,00		25,00	
894261	507 267,60	1 448 637,69		25,00	
894262	507 290,63	1 448 636,10		25,00	
894263	507 324,30	1 448 629,80		25,00	
894264	507 357,95	1 448 628,05		25,00	
894265	507 383,06	1 448 628,08		25,00	

Раздел 2

Сведения о местоположении границ объекта					
1	2	3	4	5	6
894266	507 402,31	1 448 620,77	Картометрический метод	25,00	—
894267	507 419,19	1 448 620,51		25,00	
894268	507 459,44	1 448 613,29		25,00	
894269	507 481,63	1 448 610,88		25,00	
894270	507 496,80	1 448 606,93		25,00	
894271	507 508,22	1 448 608,80		25,00	
894272	507 532,18	1 448 613,38		25,00	
894273	507 559,87	1 448 619,95		25,00	
894274	507 580,47	1 448 620,46		25,00	
894275	507 606,74	1 448 614,69		25,00	
894276	507 668,57	1 448 597,65		25,00	
894277	507 716,95	1 448 584,53		25,00	
894278	507 775,70	1 448 575,37		25,00	
894279	507 799,13	1 448 572,89		25,00	
894280	507 830,69	1 448 569,56		25,00	
894281	507 881,37	1 448 571,66		25,00	
894282	507 927,15	1 448 575,89		25,00	
894283	507 965,11	1 448 580,66		25,00	
894284	508 000,50	1 448 589,56		25,00	
894285	508 026,58	1 448 598,64		25,00	
894286	508 040,69	1 448 605,42		25,00	
894287	508 064,47	1 448 625,24		25,00	
894288	508 086,15	1 448 642,20		25,00	
894289	508 097,78	1 448 648,61		25,00	
894290	508 107,14	1 448 652,25		25,00	
894291	508 123,64	1 448 654,06		25,00	
894292	508 137,23	1 448 653,85		25,00	
894293	508 185,79	1 448 678,21		25,00	
894294	508 224,14	1 448 695,05		25,00	
894295	508 251,94	1 448 709,04		25,00	
894296	508 273,46	1 448 715,70		25,00	
894297	508 288,33	1 448 718,77		25,00	
894298	508 318,08	1 448 724,90		25,00	
894299	508 345,70	1 448 726,93		25,00	
894300	508 376,86	1 448 726,96		25,00	
894301	508 413,03	1 448 722,68		25,00	
894302	508 424,98	1 448 723,74		25,00	
894303	508 432,48	1 448 728,56		25,00	
894304	508 452,49	1 448 770,27		25,00	
894305	508 461,79	1 448 786,61		25,00	
894306	508 480,42	1 448 792,09		25,00	
894307	508 504,96	1 448 790,48		25,00	
894308	508 517,76	1 448 792,76		25,00	
894309	508 540,23	1 448 807,65		25,00	
894310	508 576,18	1 448 815,33		25,00	
894311	508 590,18	1 448 815,11		25,00	
894312	508 596,94	1 448 800,17		25,00	
894313	508 589,14	1 448 787,42		25,00	
894314	508 569,87	1 448 766,29		25,00	
894315	508 553,34	1 448 762,84		25,00	
894316	508 538,18	1 448 767,60		25,00	
894317	508 514,03	1 448 777,05		25,00	
894318	508 504,06	1 448 771,45		25,00	
894319	508 498,89	1 448 756,69		25,00	
894320	508 471,91	1 448 743,11		25,00	

Раздел 2

Сведения о местоположении границ объекта					
1	2	3	4	5	6
894321	508 444,92	1 448 729,10	Картометрический метод	25,00	—
894322	508 441,84	1 448 716,38		25,00	
894323	508 442,56	1 448 709,77		25,00	
894324	508 477,54	1 448 681,62		25,00	
894325	508 521,53	1 448 634,78		25,00	
894326	508 532,41	1 448 620,19		25,00	
894327	508 549,90	1 448 605,91		25,00	
894328	508 562,93	1 448 595,82		25,00	
894329	508 573,20	1 448 594,83		25,00	
894330	508 580,26	1 448 598,01		25,00	
894331	508 598,17	1 448 611,74		25,00	
894332	508 609,89	1 448 623,92		25,00	
894333	508 613,35	1 448 634,17		25,00	
894334	508 611,90	1 448 646,56		25,00	
894335	508 609,21	1 448 658,96		25,00	
894336	508 605,67	1 448 669,73		25,00	
894337	508 596,69	1 448 674,82		25,00	
894338	508 580,74	1 448 681,66		25,00	
894339	508 574,70	1 448 690,81		25,00	
894340	508 576,11	1 448 701,50		25,00	
894341	508 590,78	1 448 718,59		25,00	
894342	508 604,47	1 448 724,96		25,00	
894343	508 614,29	1 448 747,06		25,00	
894344	508 619,18	1 448 770,47		25,00	
894345	508 617,91	1 448 793,97		25,00	
894346	508 621,73	1 448 801,74		25,00	
894347	508 626,29	1 448 803,73		25,00	
894348	508 634,90	1 448 801,12		25,00	
894349	508 663,42	1 448 781,31		25,00	
894350	508 674,49	1 448 778,26		25,00	
894351	508 690,57	1 448 785,85		25,00	
894352	508 701,32	1 448 788,57		25,00	
894353	508 725,83	1 448 792,14		25,00	
894354	508 744,39	1 448 796,04		25,00	
894355	508 762,37	1 448 794,28		25,00	
894356	508 777,38	1 448 791,57		25,00	
894357	508 787,70	1 448 787,13		25,00	
894358	508 794,77	1 448 788,76		25,00	
894359	508 808,29	1 448 790,71		25,00	
894360	508 825,44	1 448 794,88		25,00	
894361	508 841,84	1 448 796,32		25,00	
894362	508 849,33	1 448 795,85		25,00	
894363	508 860,51	1 448 792,91		25,00	
894364	508 886,19	1 448 783,21		25,00	
894365	508 922,05	1 448 782,05		25,00	
894366	508 950,87	1 448 786,38		25,00	
894367	508 982,57	1 448 797,41		25,00	
894368	508 986,83	1 448 798,80		25,00	
894369	508 994,55	1 448 800,51		25,00	
894370	509 005,11	1 448 801,92		25,00	
894371	509 017,80	1 448 801,49		25,00	
894372	509 031,28	1 448 798,62		25,00	
894373	509 038,86	1 448 796,40		25,00	
894374	509 045,96	1 448 792,66		25,00	
894375	509 057,06	1 448 787,24		25,00	

Раздел 2

Сведения о местоположении границ объекта					
1	2	3	4	5	6
894376	509 072,09	1 448 782,52	Картометрический метод	25,00	—
894377	509 088,56	1 448 782,26		25,00	
894378	509 099,62	1 448 788,02		25,00	
894379	509 105,02	1 448 796,06		25,00	
894380	509 112,95	1 448 808,59		25,00	
894381	509 118,11	1 448 818,72		25,00	
894382	509 121,41	1 448 825,40		25,00	
894383	509 124,39	1 448 829,24		25,00	
894384	509 128,84	1 448 831,71		25,00	
894385	509 134,61	1 448 833,71		25,00	
894386	509 147,34	1 448 835,78		25,00	
894387	509 168,30	1 448 835,22		25,00	
894388	509 174,61	1 448 833,92		25,00	
894389	509 181,49	1 448 829,98		25,00	
894390	509 193,76	1 448 828,26		25,00	
894391	509 203,93	1 448 832,93		25,00	
894392	509 212,58	1 448 838,84		25,00	
894393	509 217,81	1 448 844,80		25,00	
894394	509 221,50	1 448 850,16		25,00	
894395	509 225,27	1 448 858,14		25,00	
894396	509 227,80	1 448 862,00		25,00	
894397	509 229,85	1 448 864,34		25,00	
894398	509 235,98	1 448 864,13		25,00	
894399	509 246,21	1 448 862,47		25,00	
894400	509 261,04	1 448 860,65		25,00	
894401	509 276,06	1 448 857,75		25,00	
894402	509 282,75	1 448 855,11		25,00	
894403	509 292,66	1 448 850,18		25,00	
894404	509 299,91	1 448 844,67		25,00	
894405	509 309,12	1 448 838,23		25,00	
894406	509 315,34	1 448 834,98		25,00	
894407	509 320,37	1 448 835,04		25,00	
894408	509 324,78	1 448 835,97		25,00	
894409	509 327,93	1 448 838,28		25,00	
894410	509 330,24	1 448 842,15		25,00	
894411	509 334,71	1 448 851,20		25,00	
894412	509 337,99	1 448 857,67		25,00	
894413	509 344,31	1 448 869,71		25,00	
894414	509 348,19	1 448 874,40		25,00	
894415	509 353,86	1 448 880,35		25,00	
894416	509 362,26	1 448 889,05		25,00	
894417	509 368,56	1 448 894,32		25,00	
894418	509 378,88	1 448 901,64		25,00	
894419	509 384,47	1 448 905,17		25,00	
894420	509 394,93	1 448 910,30		25,00	
894421	509 404,03	1 448 913,94		25,00	
894422	509 414,67	1 448 917,75		25,00	
894423	509 423,92	1 448 920,13		25,00	
894424	509 433,61	1 448 921,99		25,00	
894425	509 439,59	1 448 923,99		25,00	
894426	509 443,83	1 448 926,48		25,00	
894427	509 446,57	1 448 929,45		25,00	
894428	509 450,02	1 448 934,37		25,00	
894429	509 453,52	1 448 940,83		25,00	
894430	509 455,36	1 448 943,61		25,00	

Раздел 2

Сведения о местоположении границ объекта					
1	2	3	4	5	6
894431	509 460,43	1 448 944,76	Картометрический метод	25,00	—
894432	509 467,19	1 448 943,87		25,00	
894433	509 474,22	1 448 944,73		25,00	
894434	509 481,34	1 448 947,77		25,00	
894435	509 496,61	1 448 959,31		25,00	
894436	509 507,89	1 448 969,23		25,00	
894437	509 530,28	1 448 993,12		25,00	
894438	509 550,30	1 449 015,67		25,00	
894439	509 564,24	1 449 032,94		25,00	
894440	509 575,38	1 449 045,27		25,00	
894441	509 582,54	1 449 049,85		25,00	
894442	509 592,50	1 449 055,52		25,00	
894443	509 604,99	1 449 062,55		25,00	
894444	509 620,52	1 449 068,31		25,00	
894445	509 632,80	1 449 075,65		25,00	
894446	509 648,33	1 449 081,48		25,00	
894447	509 659,70	1 449 087,66		25,00	
894448	509 658,96	1 449 086,74		25,00	
894449	509 674,95	1 449 091,08		25,00	
894450	509 684,67	1 449 091,47		25,00	
894451	509 700,89	1 449 093,38		25,00	
894452	509 723,11	1 449 099,50		25,00	
894453	509 751,95	1 449 096,46		25,00	
894454	509 761,34	1 449 104,53		25,00	
894455	509 762,56	1 449 108,77		25,00	
894456	509 763,24	1 449 112,74		25,00	
894457	509 758,99	1 449 120,35		25,00	
894458	509 753,63	1 449 124,22		25,00	
894459	509 744,45	1 449 125,40		25,00	
894460	509 737,98	1 449 125,51		25,00	
894461	509 742,99	1 449 128,08		25,00	
894462	509 745,90	1 449 129,15		25,00	
894463	509 753,08	1 449 129,72		25,00	
894464	509 760,19	1 449 127,54		25,00	
894465	509 771,92	1 449 119,10		25,00	
894466	509 780,63	1 449 112,78		25,00	
894467	509 788,76	1 449 110,24		25,00	
894468	509 797,94	1 449 109,05		25,00	
894469	509 809,24	1 449 111,27		25,00	
894470	509 832,66	1 449 121,16		25,00	
894471	509 851,61	1 449 129,42		25,00	
894472	509 861,35	1 449 137,49		25,00	
894473	509 869,30	1 449 141,46		25,00	
894474	509 877,10	1 449 139,61		25,00	
894475	509 886,84	1 449 133,62		25,00	
894476	509 899,10	1 449 133,07		25,00	
894477	509 910,71	1 449 133,56		25,00	
894478	509 917,56	1 449 134,81		25,00	
894479	509 945,00	1 449 141,55		25,00	
894480	509 968,46	1 449 153,16		25,00	
894481	509 999,94	1 449 172,18		25,00	
894482	510 027,31	1 449 190,23		25,00	
894483	510 043,71	1 449 205,39		25,00	
894484	510 052,82	1 449 215,87		25,00	
894485	510 053,71	1 449 224,44		25,00	

Раздел 2

Сведения о местоположении границ объекта					
1	2	3	4	5	6
894486	510 052,20	1 449 232,69	Картометрический метод	25,00	—
894487	510 059,11	1 449 236,34		25,00	
894488	510 085,58	1 449 245,50		25,00	
894489	510 120,19	1 449 252,46		25,00	
894490	510 145,17	1 449 256,15		25,00	
894491	510 166,95	1 449 254,76		25,00	
894492	510 188,11	1 449 255,08		25,00	
894493	510 203,81	1 449 255,50		25,00	
894494	510 216,31	1 449 251,17		25,00	
894495	510 226,73	1 449 244,48		25,00	
894496	510 233,84	1 449 242,65		25,00	
894497	510 243,76	1 449 243,50		25,00	
894498	510 251,63	1 449 245,08		25,00	
894499	510 278,55	1 449 258,69		25,00	
894500	510 316,12	1 449 275,55		25,00	
894501	510 352,83	1 449 299,29		25,00	
894502	510 397,23	1 449 330,44		25,00	
894503	510 409,98	1 449 336,39		25,00	
894504	510 415,76	1 449 335,61		25,00	
894505	510 429,60	1 449 329,53		25,00	
894506	510 440,47	1 449 322,41		25,00	
894507	510 455,99	1 449 321,20		25,00	
894508	510 463,51	1 449 321,76		25,00	
894509	510 470,03	1 449 323,70		25,00	
894510	510 481,57	1 449 335,86		25,00	
894511	510 492,82	1 449 349,73		25,00	
894512	510 501,17	1 449 342,39		25,00	
894513	510 511,53	1 449 333,63		25,00	
894514	510 527,04	1 449 326,16		25,00	
894515	510 542,96	1 449 321,78		25,00	
894516	510 556,95	1 449 321,88		25,00	
894517	510 570,65	1 449 324,74		25,00	
894518	510 579,29	1 449 329,39		25,00	
894519	510 587,05	1 449 340,58		25,00	
894520	510 595,54	1 449 352,78		25,00	
894521	510 601,78	1 449 357,48		25,00	
894522	510 619,19	1 449 358,22		25,00	
894523	510 634,92	1 449 360,35		25,00	
894524	510 655,16	1 449 365,49		25,00	
894525	510 670,22	1 449 367,64		25,00	
894526	510 682,85	1 449 368,46		25,00	
894527	510 686,25	1 449 367,71		25,00	
894528	510 687,92	1 449 366,31		25,00	
894529	510 684,40	1 449 361,57		25,00	
894530	510 679,06	1 449 352,06		25,00	
894531	510 676,33	1 449 337,69		25,00	
894532	510 678,80	1 449 326,67		25,00	
894533	510 683,59	1 449 313,21		25,00	
894534	510 689,76	1 449 300,41		25,00	
894535	510 697,76	1 449 292,74		25,00	
894536	510 708,54	1 449 287,06		25,00	
894537	510 728,14	1 449 279,52		25,00	
894538	510 738,91	1 449 273,50		25,00	
894539	510 753,09	1 449 267,43		25,00	
894540	510 768,35	1 449 264,43		25,00	

Раздел 2

Сведения о местоположении границ объекта					
1	2	3	4	5	6
894541	510 802,40	1 449 262,14	Картометрический метод	25,00	—
894542	510 820,12	1 449 262,17		25,00	
894543	510 833,49	1 449 264,69		25,00	
894544	510 838,72	1 449 269,41		25,00	
894545	510 850,33	1 449 284,99		25,00	
894546	510 857,33	1 449 292,43		25,00	
894547	510 876,92	1 449 298,26		25,00	
894548	510 890,34	1 449 303,18		25,00	
894549	510 892,03	1 449 303,16		25,00	
894550	510 891,95	1 449 299,73		25,00	
894551	510 892,94	1 449 298,33		25,00	
894552	510 898,05	1 449 298,24		25,00	
894553	510 910,22	1 449 307,99		25,00	
894554	510 925,59	1 449 323,16		25,00	
894555	510 937,47	1 449 334,97		25,00	
894556	510 941,60	1 449 336,96		25,00	
894557	510 954,76	1 449 344,96		25,00	
894558	510 973,58	1 449 348,42		25,00	
894559	511 033,89	1 449 360,43		25,00	
894560	511 047,91	1 449 361,91		25,00	
894561	511 068,81	1 449 351,94		25,00	
894562	511 077,91	1 449 347,67		25,00	
894563	511 097,01	1 449 347,69		25,00	
894564	511 110,97	1 449 346,77		25,00	
894565	511 126,24	1 449 343,76		25,00	
894566	511 116,89	1 449 337,75		25,00	
894567	511 110,93	1 449 330,99		25,00	
894568	511 106,26	1 449 320,78		25,00	
894569	511 102,94	1 449 310,19		25,00	
894570	511 103,04	1 449 300,25		25,00	
894571	511 104,23	1 449 293,03		25,00	
894572	511 106,85	1 449 288,53		25,00	
894573	511 111,87	1 449 284,67		25,00	
894574	511 121,73	1 449 283,13		25,00	
894575	511 148,81	1 449 289,18		25,00	
894576	511 186,56	1 449 299,52		25,00	
894577	511 194,07	1 449 299,73		25,00	
894578	511 197,76	1 449 297,27		25,00	
894579	511 195,29	1 449 293,54		25,00	
894580	511 176,60	1 449 282,19		25,00	
894581	511 154,23	1 449 273,65		25,00	
894582	511 134,89	1 449 263,35		25,00	
894583	511 110,03	1 449 250,38		25,00	
894584	511 102,40	1 449 245,03		25,00	
894585	511 100,92	1 449 240,25		25,00	
894586	511 103,56	1 449 236,43		25,00	
894587	511 110,70	1 449 235,28		25,00	
894588	511 139,92	1 449 245,09		25,00	
894589	511 192,48	1 449 261,34		25,00	
894590	511 211,38	1 449 267,87		25,00	
894591	511 217,18	1 449 267,44		25,00	
894592	511 222,18	1 449 263,23		25,00	
894593	511 225,90	1 449 262,15		25,00	
894594	511 250,39	1 449 273,39		25,00	
894595	511 280,17	1 449 292,78		25,00	

Раздел 2

Сведения о местоположении границ объекта					
1	2	3	4	5	6
894596	511 295,46	1 449 304,53	Картометрический метод	25,00	—
894597	511 298,05	1 449 298,65		25,00	
894598	511 308,01	1 449 287,51		25,00	
894599	511 316,09	1 449 283,59		25,00	
894600	511 327,88	1 449 276,87		25,00	
894601	511 334,97	1 449 274,01		25,00	
894602	511 336,54	1 449 268,50		25,00	
894603	511 333,98	1 449 261,33		25,00	
894604	511 326,55	1 449 249,80		25,00	
894605	511 321,20	1 449 239,93		25,00	
894606	511 318,61	1 449 231,75		25,00	
894607	511 317,78	1 449 225,24		25,00	
894608	511 320,77	1 449 222,11		25,00	
894609	511 322,68	1 449 218,01		25,00	
894610	511 329,55	1 449 218,53		25,00	
894611	511 347,79	1 449 225,42		25,00	
894612	511 375,70	1 449 237,30		25,00	
894613	511 400,90	1 449 250,24		25,00	
894614	511 423,69	1 449 262,56		25,00	
894615	511 434,34	1 449 265,80		25,00	
894616	511 444,63	1 449 268,37		25,00	
894617	511 451,74	1 449 265,85		25,00	
894618	511 458,30	1 449 255,09		25,00	
894619	511 468,33	1 449 232,29		25,00	
894620	511 475,25	1 449 222,22		25,00	
894621	511 482,65	1 449 218,33		25,00	
894622	511 494,91	1 449 217,78		25,00	
894623	511 506,58	1 449 220,67		25,00	
894624	511 539,96	1 449 233,14		25,00	
894625	511 566,46	1 449 243,65		25,00	
894626	511 578,12	1 449 246,55		25,00	
894627	511 594,82	1 449 246,27		25,00	
894628	511 612,98	1 449 250,08		25,00	
894629	511 631,87	1 449 255,58		25,00	
894630	511 644,36	1 449 263,01		25,00	
894631	511 667,79	1 449 267,21		25,00	
894632	511 691,58	1 449 271,41		25,00	
894633	511 718,14	1 449 273,50		25,00	
894634	511 749,37	1 449 272,37		25,00	
894635	511 772,03	1 449 265,80		25,00	
894636	511 784,03	1 449 260,42		25,00	
894637	511 804,46	1 449 252,49		25,00	
894638	511 822,74	1 449 244,93		25,00	
894639	511 846,88	1 449 231,03		25,00	
894640	511 861,07	1 449 222,84		25,00	
894641	511 881,59	1 449 209,69		25,00	
894642	511 893,20	1 449 204,65		25,00	
894643	511 906,50	1 449 199,96		25,00	
894644	511 919,63	1 449 196,29		25,00	
894645	511 927,17	1 449 192,71		25,00	
894646	511 930,37	1 449 187,79		25,00	
894647	511 929,61	1 449 179,11		25,00	
894648	511 929,41	1 449 162,41		25,00	
894649	511 929,72	1 449 153,71		25,00	
894650	511 930,23	1 449 148,14		25,00	

Раздел 2

Сведения о местоположении границ объекта					
1	2	3	4	5	6
894651	511 933,18	1 449 142,52	Картометрический метод	25,00	—
894652	511 944,95	1 449 136,45		25,00	
894653	511 959,87	1 449 130,33		25,00	
894654	511 968,34	1 449 127,43		25,00	
894655	511 982,92	1 449 127,93		25,00	
894656	511 997,15	1 449 132,96		25,00	
894657	512 002,61	1 449 136,01		25,00	
894658	512 005,46	1 449 144,68		25,00	
894659	512 007,53	1 449 147,08		25,00	
894660	512 010,69	1 449 147,04		25,00	
894661	512 018,81	1 449 139,62		25,00	
894662	512 029,19	1 449 135,65		25,00	
894663	512 042,36	1 449 134,08		25,00	
894664	512 053,79	1 449 134,63		25,00	
894665	512 090,30	1 449 140,05		25,00	
894666	512 113,85	1 449 143,55		25,00	
894667	512 129,66	1 449 145,07		25,00	
894668	512 146,65	1 449 141,36		25,00	
894669	512 167,64	1 449 136,56		25,00	
894670	512 183,70	1 449 129,73		25,00	
894671	512 199,47	1 449 122,56		25,00	
894672	512 214,87	1 449 113,30		25,00	
894673	512 231,21	1 449 104,73		25,00	
894674	512 256,04	1 449 095,34		25,00	
894675	512 277,93	1 449 087,04		25,00	
894676	512 294,37	1 449 082,29		25,00	
893689	512 318,61	1 449 081,27		25,00	
Терзона ТИ(8)					
894677	531 367,98	1 455 570,77	Картометрический метод	25,00	—
894678	531 318,64	1 455 528,14		25,00	
894679	531 239,50	1 455 445,56		25,00	
894680	531 171,10	1 455 374,48		25,00	
894681	531 113,61	1 455 322,97		25,00	
894682	531 054,23	1 455 277,59		25,00	
894683	530 989,98	1 455 235,00		25,00	
894684	530 926,40	1 455 198,94		25,00	
894685	530 858,60	1 455 167,20		25,00	
894686	530 785,77	1 455 138,52		25,00	
894687	530 550,96	1 455 054,59		25,00	
894688	530 315,26	1 454 970,04		25,00	
894689	530 080,21	1 454 885,87		25,00	
894690	530 058,57	1 454 947,57		25,00	
894691	529 948,34	1 454 909,21		25,00	
894692	529 843,10	1 454 877,04		25,00	
894693	529 722,34	1 454 847,68		25,00	
894694	529 539,12	1 454 817,58		25,00	
894695	529 404,67	1 454 801,50		25,00	
894696	529 388,13	1 454 958,78		25,00	
894697	528 927,25	1 454 887,65		25,00	
894698	528 955,87	1 454 747,85		25,00	
894699	528 965,23	1 454 680,23		25,00	
894700	528 908,03	1 454 674,69		25,00	
894701	528 850,69	1 454 655,59		25,00	
894702	528 791,78	1 454 631,91		25,00	
894703	528 732,79	1 454 600,77		25,00	

Раздел 2

Сведения о местоположении границ объекта					
1	2	3	4	5	6
894704	528 680,30	1 454 567,70	Картометрический метод	25,00	—
894705	528 582,66	1 454 487,52		25,00	
894706	528 530,01	1 454 435,80		25,00	
894707	528 484,02	1 454 367,75		25,00	
894708	528 478,47	1 454 371,53		25,00	
894709	528 432,31	1 454 308,35		25,00	
894710	528 445,52	1 454 305,31		25,00	
894711	528 457,28	1 454 305,13		25,00	
894712	528 466,03	1 454 300,58		25,00	
894713	528 476,97	1 454 294,53		25,00	
894714	528 516,86	1 454 289,69		25,00	
894715	528 543,89	1 454 326,62		25,00	
894716	528 535,56	1 454 332,29		25,00	
894717	528 581,81	1 454 396,17		25,00	
894718	528 626,04	1 454 442,36		25,00	
894719	528 668,31	1 454 480,19		25,00	
894720	528 717,14	1 454 520,75		25,00	
894721	528 765,40	1 454 551,56		25,00	
894722	528 817,30	1 454 572,01		25,00	
894723	528 871,53	1 454 592,95		25,00	
894724	528 924,73	1 454 602,71		25,00	
894725	528 974,73	1 454 613,79		25,00	
894726	528 976,79	1 454 599,31		25,00	
894727	529 011,10	1 454 406,25		25,00	
894728	529 455,60	1 454 482,63		25,00	
894729	529 424,63	1 454 652,90		25,00	
894730	529 526,92	1 454 665,14		25,00	
894731	529 567,19	1 454 562,36		25,00	
894732	529 588,26	1 454 572,93		25,00	
894733	529 600,00	1 454 577,54		25,00	
894734	529 648,38	1 454 599,45		25,00	
894735	529 659,52	1 454 609,58		25,00	
894736	529 676,59	1 454 634,04		25,00	
894737	529 708,19	1 454 650,01		25,00	
894738	529 748,36	1 454 658,45		25,00	
894739	529 860,85	1 454 654,63		25,00	
894740	529 876,08	1 454 662,63		25,00	
894741	529 887,97	1 454 677,55		25,00	
894742	529 890,27	1 454 692,61		25,00	
894743	529 897,18	1 454 695,94		25,00	
894744	529 902,64	1 454 693,79		25,00	
894745	529 914,07	1 454 678,52		25,00	
894746	529 930,19	1 454 676,94		25,00	
894747	529 955,65	1 454 681,34		25,00	
894748	529 973,13	1 454 701,66		25,00	
894749	529 991,25	1 454 719,23		25,00	
894750	530 006,54	1 454 732,04		25,00	
894751	530 017,58	1 454 735,99		25,00	
894752	530 040,27	1 454 738,37		25,00	
894753	530 136,75	1 454 717,34		25,00	
894754	530 101,89	1 454 824,69		25,00	
894755	530 337,69	1 454 909,08		25,00	
894756	530 572,58	1 454 993,24		25,00	
894757	530 808,51	1 455 077,67		25,00	
894758	530 884,08	1 455 107,15		25,00	

Раздел 2

Сведения о местоположении границ объекта					
1	2	3	4	5	6
894759	530 955,72	1 455 141,14	Картометрический метод	25,00	—
894760	531 023,96	1 455 179,76		25,00	
894761	531 092,14	1 455 224,62		25,00	
894762	531 155,67	1 455 273,16		25,00	
894763	531 197,51	1 455 315,25		25,00	
894764	531 221,19	1 455 339,08		25,00	
894765	531 249,65	1 455 379,42		25,00	
894766	531 281,03	1 455 407,94		25,00	
894767	531 289,71	1 455 408,02		25,00	
894768	531 362,78	1 455 481,54		25,00	
894769	531 408,47	1 455 521,14		25,00	
894770	531 456,34	1 455 554,77		25,00	
894771	531 499,09	1 455 581,13		25,00	
894772	531 548,46	1 455 607,78		25,00	
894773	531 603,30	1 455 631,00		25,00	
894774	531 651,73	1 455 649,16		25,00	
894775	531 762,77	1 455 669,62		25,00	
894776	531 944,12	1 455 684,34		25,00	
894777	532 072,04	1 455 696,65		25,00	
894778	532 178,74	1 455 712,34		25,00	
894779	532 293,11	1 455 729,73		25,00	
894780	532 357,26	1 455 749,62		25,00	
894781	532 594,76	1 455 811,86		25,00	
894782	532 811,96	1 455 867,08		25,00	
894783	532 826,19	1 455 815,50		25,00	
894784	532 940,34	1 455 870,85		25,00	
894785	532 937,62	1 455 899,32		25,00	
894786	533 179,83	1 455 962,41		25,00	
894787	533 420,58	1 456 024,46		25,00	
894788	533 663,30	1 456 086,80		25,00	
894789	533 907,00	1 456 149,44		25,00	
894790	534 148,74	1 456 211,43		25,00	
894791	534 252,39	1 456 238,61		25,00	
894792	534 307,54	1 456 257,78		25,00	
894793	534 363,09	1 456 282,72		25,00	
894794	534 415,77	1 456 312,57		25,00	
894795	534 464,29	1 456 345,51		25,00	
894796	534 512,54	1 456 385,30		25,00	
894797	534 699,30	1 456 559,43		25,00	
894798	534 771,65	1 456 481,78		25,00	
894799	534 777,80	1 456 476,95		25,00	
894800	534 785,03	1 456 509,10		25,00	
894801	534 796,51	1 456 534,92		25,00	
894802	534 809,37	1 456 557,35		25,00	
894803	534 825,49	1 456 572,50		25,00	
894804	534 852,31	1 456 594,72		25,00	
894805	534 884,89	1 456 615,88		25,00	
894806	534 914,51	1 456 632,75		25,00	
894807	534 942,45	1 456 642,55		25,00	
894808	534 957,39	1 456 643,75		25,00	
894809	534 965,15	1 456 647,48		25,00	
894810	534 974,48	1 456 659,86		25,00	
894811	534 983,26	1 456 667,43		25,00	
894812	534 994,43	1 456 673,51		25,00	
894813	535 012,90	1 456 684,78		25,00	

Раздел 2

Сведения о местоположении границ объекта					
1	2	3	4	5	6
894814	535 022,63	1 456 691,85	Картометрический метод	25,00	—
894815	535 032,33	1 456 696,51		25,00	
894816	535 048,28	1 456 701,08		25,00	
894817	535 068,49	1 456 700,76		25,00	
894818	535 088,39	1 456 695,53		25,00	
894819	535 243,37	1 456 838,74		25,00	
894820	535 425,33	1 457 006,86		25,00	
894821	535 500,77	1 457 072,90		25,00	
894822	535 555,93	1 457 111,29		25,00	
894823	535 632,55	1 457 161,57		25,00	
894824	535 624,35	1 457 176,98		25,00	
894825	535 609,03	1 457 205,77		25,00	
894826	535 543,20	1 457 305,95		25,00	
894827	535 607,35	1 457 343,22		25,00	
894828	535 671,61	1 457 375,70		25,00	
894829	535 783,81	1 457 417,37		25,00	
894830	535 786,74	1 457 418,46		25,00	
894831	535 824,70	1 457 429,70		25,00	
894832	535 885,57	1 457 430,47		25,00	
894833	535 951,32	1 457 434,96		25,00	
894834	535 958,30	1 457 444,21		25,00	
894835	535 963,63	1 457 462,66		25,00	
894836	535 967,67	1 457 479,88		25,00	
894837	536 026,31	1 457 488,79		25,00	
894838	536 040,06	1 457 490,47		25,00	
894839	536 111,55	1 457 500,97		25,00	
894840	536 137,91	1 457 505,48		25,00	
894841	536 147,72	1 457 502,04		25,00	
894842	536 150,88	1 457 493,77		25,00	
894843	536 157,25	1 457 480,52		25,00	
894844	536 174,18	1 457 459,69		25,00	
894845	536 190,42	1 457 447,10		25,00	
894846	536 195,20	1 457 437,17		25,00	
894847	536 195,22	1 457 419,44		25,00	
894848	536 199,69	1 457 409,13		25,00	
894849	536 216,07	1 457 405,58		25,00	
894850	536 229,00	1 457 404,98		25,00	
894851	536 232,12	1 457 404,93		25,00	
894852	536 260,57	1 457 413,11		25,00	
894853	536 274,73	1 457 425,23		25,00	
894854	536 276,59	1 457 439,18		25,00	
894855	536 276,81	1 457 453,15		25,00	
894856	536 324,12	1 457 482,84		25,00	
894857	536 376,78	1 457 512,45		25,00	
894858	536 390,82	1 457 516,34		25,00	
894859	536 399,01	1 457 514,56		25,00	
894860	536 407,15	1 457 510,32		25,00	
894861	536 413,50	1 457 514,27		25,00	
894862	536 423,22	1 457 527,11		25,00	
894863	536 427,62	1 457 541,09		25,00	
894864	536 429,82	1 457 555,00		25,00	
894865	536 428,36	1 457 578,99		25,00	
894866	536 421,69	1 457 594,69		25,00	
894867	536 418,29	1 457 599,07		25,00	
894868	536 374,77	1 457 586,27		25,00	

Раздел 2

Сведения о местоположении границ объекта					
1	2	3	4	5	6
894869	536 328,59	1 457 579,93	Картометрический метод	25,00	—
894870	536 295,62	1 457 573,88		25,00	
894871	536 262,22	1 457 571,07		25,00	
894872	536 196,84	1 457 542,49		25,00	
894873	536 161,36	1 457 533,18		25,00	
894874	536 136,74	1 457 523,04		25,00	
894875	536 101,95	1 457 518,48		25,00	
894876	536 059,28	1 457 516,42		25,00	
894877	536 028,86	1 457 512,06		25,00	
894878	536 029,96	1 457 521,97		25,00	
894879	536 032,45	1 457 586,21		25,00	
894880	536 027,90	1 457 602,20		25,00	
894881	536 010,09	1 457 614,49		25,00	
894882	535 999,46	1 457 626,37		25,00	
894883	536 000,52	1 457 655,49		25,00	
894884	535 996,34	1 457 667,99		25,00	
894885	535 969,71	1 457 692,43		25,00	
894886	535 960,88	1 457 706,63		25,00	
894887	535 941,07	1 457 703,40		25,00	
894888	535 858,25	1 457 690,63		25,00	
894889	535 776,57	1 457 623,49		25,00	
894890	535 484,27	1 457 443,13		25,00	
894891	535 289,87	1 457 305,74		25,00	
894892	535 325,55	1 457 252,06		25,00	
894893	535 218,06	1 457 156,15		25,00	
894894	534 899,77	1 456 857,67		25,00	
894895	534 721,03	1 456 689,83		25,00	
894896	534 644,54	1 456 618,20		25,00	
894897	534 655,00	1 456 606,96		25,00	
894898	534 469,81	1 456 434,02		25,00	
894899	534 425,08	1 456 397,58		25,00	
894900	534 381,62	1 456 367,67		25,00	
894901	534 333,94	1 456 340,77		25,00	
894902	534 283,80	1 456 318,23		25,00	
894903	534 233,43	1 456 300,57		25,00	
894904	534 133,26	1 456 274,21		25,00	
894905	533 890,62	1 456 212,30		25,00	
894906	533 647,04	1 456 149,49		25,00	
894907	533 405,74	1 456 087,16		25,00	
894908	533 163,39	1 456 025,70		25,00	
894909	532 921,11	1 455 963,22		25,00	
894910	532 795,89	1 455 930,89		25,00	
894911	532 577,75	1 455 876,72		25,00	
894912	532 340,93	1 455 815,83		25,00	
894913	532 264,26	1 455 795,03		25,00	
894914	532 167,58	1 455 776,19		25,00	
894915	532 064,72	1 455 761,22		25,00	
894916	531 989,14	1 455 752,30		25,00	
894917	531 931,41	1 455 754,91		25,00	
894918	531 753,14	1 455 734,67		25,00	
894919	531 694,24	1 455 725,86		25,00	
894920	531 638,82	1 455 711,81		25,00	
894921	531 579,43	1 455 691,17		25,00	
894922	531 521,49	1 455 665,99		25,00	
894923	531 466,98	1 455 637,26		25,00	

Раздел 2

Сведения о местоположении границ объекта					
1	2	3	4	5	6
894924	531 420,48	1 455 609,08	Картометрический метод	25,00	—
894677	531 367,98	1 455 570,77		25,00	
Терзона ТИ(9)					
894925	521 011,62	1 452 987,58	Картометрический метод	25,00	—
894926	520 949,71	1 452 961,90		25,00	
894927	520 860,34	1 452 915,69		25,00	
894928	520 638,01	1 452 799,07		25,00	
894929	520 543,49	1 452 753,20		25,00	
894930	520 551,59	1 452 748,97		25,00	
894931	520 560,71	1 452 748,07		25,00	
894932	520 563,63	1 452 739,64		25,00	
894933	520 556,66	1 452 735,02		25,00	
894934	520 551,47	1 452 732,33		25,00	
894935	520 546,84	1 452 725,36		25,00	
894936	520 513,71	1 452 708,14		25,00	
894937	520 491,32	1 452 698,30		25,00	
894938	520 475,48	1 452 701,82		25,00	
894939	520 472,52	1 452 705,38		25,00	
894940	520 461,76	1 452 713,54		25,00	
894941	520 411,28	1 452 689,15		25,00	
894942	520 356,09	1 452 661,63		25,00	
894943	520 195,44	1 452 581,42		25,00	
894944	520 067,08	1 452 512,90		25,00	
894945	519 976,05	1 452 467,34		25,00	
894946	519 896,61	1 452 425,06		25,00	
894947	519 799,66	1 452 361,95		25,00	
894948	519 852,92	1 452 289,34		25,00	
894949	519 939,62	1 452 349,55		25,00	
894950	520 021,54	1 452 402,41		25,00	
894951	520 107,68	1 452 451,61		25,00	
894952	520 231,31	1 452 515,15		25,00	
894953	520 444,76	1 452 627,38		25,00	
894954	520 510,10	1 452 659,19		25,00	
894955	520 499,09	1 452 657,16		25,00	
894956	520 492,82	1 452 659,66		25,00	
894957	520 492,34	1 452 667,04		25,00	
894958	520 494,26	1 452 671,64		25,00	
894959	520 578,82	1 452 715,89		25,00	
894960	520 591,49	1 452 714,56		25,00	
894961	520 599,49	1 452 712,90		25,00	
894962	520 602,82	1 452 709,45		25,00	
894963	520 666,61	1 452 742,63		25,00	
894964	520 889,90	1 452 856,22		25,00	
894965	520 976,98	1 452 903,55		25,00	
894966	521 034,30	1 452 926,12		25,00	
894967	521 092,81	1 452 946,74		25,00	
894968	521 134,51	1 452 955,02		25,00	
894969	521 141,18	1 452 966,00		25,00	
894970	521 145,17	1 452 976,65		25,00	
894971	521 151,38	1 452 982,29		25,00	
894972	521 161,37	1 452 985,96		25,00	
894973	521 179,81	1 452 991,40		25,00	
894974	521 257,54	1 453 009,64		25,00	
894975	521 264,79	1 453 008,00		25,00	
894976	521 269,24	1 452 999,52		25,00	

Раздел 2

Сведения о местоположении границ объекта					
1	2	3	4	5	6
894977	521 270,51	1 452 983,05	Картометрический метод	25,00	—
894978	521 272,84	1 452 960,45		25,00	
894979	521 275,23	1 452 942,82		25,00	
894980	521 278,42	1 452 902,23		25,00	
894981	521 290,47	1 452 890,95		25,00	
894982	521 314,39	1 452 884,77		25,00	
894983	521 343,36	1 452 884,32		25,00	
894984	521 359,28	1 452 891,97		25,00	
894985	521 372,13	1 452 899,24		25,00	
894986	521 381,93	1 452 909,19		25,00	
894987	521 391,89	1 452 928,35		25,00	
894988	521 405,44	1 452 952,28		25,00	
894989	521 418,49	1 452 972,71		25,00	
894990	521 427,15	1 452 993,21		25,00	
894991	521 437,08	1 453 010,18		25,00	
894992	521 446,14	1 453 024,83		25,00	
894993	521 455,25	1 453 044,96		25,00	
894994	521 458,06	1 453 053,32		25,00	
894995	521 467,69	1 453 058,52		25,00	
894996	521 482,12	1 453 062,04		25,00	
894997	521 496,83	1 453 063,81		25,00	
894998	521 502,21	1 453 066,79		25,00	
894999	521 532,50	1 453 072,04		25,00	
895000	521 535,13	1 453 068,56		25,00	
895001	521 536,12	1 453 058,98		25,00	
895002	521 539,45	1 453 053,68		25,00	
895003	521 559,47	1 453 057,92		25,00	
895004	521 645,22	1 453 077,37		25,00	
895005	521 741,95	1 453 100,46		25,00	
895006	521 816,09	1 453 110,69		25,00	
895007	521 928,05	1 453 123,36		25,00	
895008	521 971,36	1 453 125,15		25,00	
895009	522 014,95	1 453 117,63		25,00	
895010	522 055,69	1 453 108,94		25,00	
895011	522 111,66	1 453 088,62		25,00	
895012	522 248,53	1 453 034,46		25,00	
895013	522 302,71	1 453 018,71		25,00	
895014	522 358,60	1 453 008,61		25,00	
895015	522 422,00	1 453 002,88		25,00	
895016	522 482,65	1 453 003,26		25,00	
895017	522 546,61	1 453 009,98		25,00	
895018	522 796,45	1 453 039,63		25,00	
895019	523 038,03	1 453 069,85		25,00	
895020	523 285,46	1 453 098,76		25,00	
895021	523 535,30	1 453 129,42		25,00	
895022	523 783,21	1 453 161,45		25,00	
895023	523 870,74	1 453 169,16		25,00	
895024	523 937,44	1 453 170,13		25,00	
895025	523 990,05	1 453 167,20		25,00	
895026	524 036,90	1 453 158,23		25,00	
895027	524 083,39	1 453 143,06		25,00	
895028	524 143,89	1 453 118,96		25,00	
895029	524 262,02	1 453 054,03		25,00	
895030	524 344,83	1 453 000,32		25,00	
895031	524 403,68	1 452 971,23		25,00	

Раздел 2

Сведения о местоположении границ объекта					
1	2	3	4	5	6
895032	524 461,63	1 452 949,57	Картометрический метод	25,00	—
895033	524 523,27	1 452 931,43		25,00	
895034	524 585,11	1 452 921,74		25,00	
895035	524 647,97	1 452 919,28		25,00	
895036	524 710,42	1 452 919,09		25,00	
895037	524 775,21	1 452 926,80		25,00	
895038	524 835,98	1 452 941,23		25,00	
895039	524 896,00	1 452 961,19		25,00	
895040	525 107,57	1 453 052,18		25,00	
895041	525 168,87	1 453 073,01		25,00	
895042	525 226,34	1 453 087,57		25,00	
895043	525 418,63	1 453 129,86		25,00	
895044	525 478,76	1 453 139,32		25,00	
895045	525 577,74	1 453 150,88		25,00	
895046	525 675,75	1 453 161,42		25,00	
895047	525 823,87	1 453 181,62		25,00	
895048	525 888,89	1 453 195,37		25,00	
895049	525 949,51	1 453 214,19		25,00	
895050	526 006,85	1 453 239,21		25,00	
895051	526 061,96	1 453 270,88		25,00	
895052	526 115,47	1 453 307,25		25,00	
895053	526 161,73	1 453 350,78		25,00	
895054	526 191,12	1 453 384,38		25,00	
895055	526 194,31	1 453 389,40		25,00	
895056	526 198,28	1 453 400,79		25,00	
895057	526 218,28	1 453 423,41		25,00	
895058	526 229,37	1 453 432,61		25,00	
895059	526 246,44	1 453 447,66		25,00	
895060	526 292,35	1 453 500,16		25,00	
895061	526 436,24	1 453 705,08		25,00	
895062	526 474,48	1 453 741,18		25,00	
895063	526 469,41	1 453 750,32		25,00	
895064	526 467,47	1 453 758,15		25,00	
895065	526 462,25	1 453 761,22		25,00	
895066	526 469,00	1 453 766,42		25,00	
895067	526 480,24	1 453 767,36		25,00	
895068	526 483,39	1 453 764,09		25,00	
895069	526 491,61	1 453 761,44		25,00	
895070	526 492,87	1 453 769,23		25,00	
895071	526 492,36	1 453 783,02		25,00	
895072	526 494,28	1 453 784,78		25,00	
895073	526 496,63	1 453 789,13		25,00	
895074	526 501,01	1 453 791,13		25,00	
895075	526 514,55	1 453 806,06		25,00	
895076	526 522,78	1 453 818,56		25,00	
895077	526 530,85	1 453 822,10		25,00	
895078	526 532,18	1 453 818,64		25,00	
895079	526 542,55	1 453 804,51		25,00	
895080	526 554,89	1 453 816,04		25,00	
895081	526 599,89	1 453 843,50		25,00	
895082	526 649,25	1 453 871,57		25,00	
895083	526 680,18	1 453 888,59		25,00	
895084	526 732,21	1 453 908,29		25,00	
895085	526 784,07	1 453 917,19		25,00	
895086	526 837,21	1 453 929,43		25,00	

Раздел 2

Сведения о местоположении границ объекта					
1	2	3	4	5	6
895087	526 892,79	1 453 935,89	Картометрический метод	25,00	—
895088	526 951,39	1 453 933,01		25,00	
895089	527 050,84	1 453 930,15		25,00	
895090	527 297,72	1 453 903,44		25,00	
895091	527 546,04	1 453 876,43		25,00	
895092	527 797,34	1 453 850,62		25,00	
895093	527 858,89	1 453 851,04		25,00	
895094	527 920,95	1 453 855,43		25,00	
895095	527 982,66	1 453 865,22		25,00	
895096	528 042,29	1 453 885,08		25,00	
895097	528 101,57	1 453 904,60		25,00	
895098	528 159,87	1 453 930,27		25,00	
895099	528 211,87	1 453 958,28		25,00	
895100	528 266,24	1 453 994,13		25,00	
895101	528 314,17	1 454 037,49		25,00	
895102	528 355,60	1 454 085,57		25,00	
895103	528 361,15	1 454 079,94		25,00	
895104	528 398,22	1 454 127,65		25,00	
895105	528 487,98	1 454 250,22		25,00	
895106	528 459,70	1 454 250,99		25,00	
895107	528 452,79	1 454 252,24		25,00	
895108	528 453,55	1 454 257,35		25,00	
895109	528 453,70	1 454 264,00		25,00	
895110	528 444,36	1 454 269,98		25,00	
895111	528 431,54	1 454 256,99		25,00	
895112	528 414,15	1 454 236,08		25,00	
895113	528 392,05	1 454 223,03		25,00	
895114	528 374,33	1 454 218,90		25,00	
895115	528 367,39	1 454 219,83		25,00	
895116	528 334,08	1 454 174,33		25,00	
895117	528 300,10	1 454 128,04		25,00	
895118	528 306,59	1 454 124,26		25,00	
895119	528 268,01	1 454 082,67		25,00	
895120	528 227,59	1 454 044,83		25,00	
895121	528 176,29	1 454 016,85		25,00	
895122	528 128,91	1 453 986,40		25,00	
895123	528 078,95	1 453 961,00		25,00	
895124	528 024,74	1 453 941,33		25,00	
895125	527 969,64	1 453 926,08		25,00	
895126	527 912,55	1 453 917,59		25,00	
895127	527 856,83	1 453 912,73		25,00	
895128	527 799,96	1 453 911,26		25,00	
895129	527 552,10	1 453 942,04		25,00	
895130	527 304,42	1 453 967,71		25,00	
895131	527 056,18	1 453 993,42		25,00	
895132	526 953,73	1 453 996,35		25,00	
895133	526 900,12	1 453 999,73		25,00	
895134	526 830,17	1 453 993,58		25,00	
895135	526 774,35	1 453 981,71		25,00	
895136	526 713,44	1 453 969,38		25,00	
895137	526 658,49	1 453 947,85		25,00	
895138	526 620,34	1 453 929,69		25,00	
895139	526 567,27	1 453 900,34		25,00	
895140	526 529,40	1 453 869,71		25,00	
895141	526 532,88	1 453 863,03		25,00	

Раздел 2

Сведения о местоположении границ объекта					
1	2	3	4	5	6
895142	526 537,51	1 453 858,80	Картометрический метод	25,00	—
895143	526 534,55	1 453 852,82		25,00	
895144	526 510,06	1 453 834,23		25,00	
895145	526 479,38	1 453 807,03		25,00	
895146	526 463,13	1 453 791,51		25,00	
895147	526 446,00	1 453 776,08		25,00	
895148	526 445,28	1 453 773,44		25,00	
895149	526 443,38	1 453 775,68		25,00	
895150	526 437,22	1 453 788,22		25,00	
895151	526 430,70	1 453 795,51		25,00	
895152	526 422,70	1 453 786,90		25,00	
895153	526 385,58	1 453 744,43		25,00	
895154	526 242,70	1 453 539,83		25,00	
895155	526 200,99	1 453 486,84		25,00	
895156	526 160,70	1 453 439,44		25,00	
895157	526 115,89	1 453 398,43		25,00	
895158	526 074,39	1 453 358,84		25,00	
895159	526 027,70	1 453 325,29		25,00	
895160	525 978,62	1 453 297,22		25,00	
895161	525 927,00	1 453 274,90		25,00	
895162	525 871,42	1 453 255,99		25,00	
895163	525 816,36	1 453 244,90		25,00	
895164	525 669,73	1 453 226,22		25,00	
895165	525 570,69	1 453 214,36		25,00	
895166	525 469,69	1 453 202,49		25,00	
895167	525 407,44	1 453 191,83		25,00	
895168	525 210,27	1 453 148,80		25,00	
895169	525 150,85	1 453 135,54		25,00	
895170	525 084,04	1 453 112,22		25,00	
895171	524 872,12	1 453 020,24		25,00	
895172	524 818,32	1 453 002,93		25,00	
895173	524 763,48	1 452 990,68		25,00	
895174	524 707,07	1 452 983,51		25,00	
895175	524 649,44	1 452 983,35		25,00	
895176	524 592,13	1 452 985,33		25,00	
895177	524 536,00	1 452 995,26		25,00	
895178	524 481,36	1 453 009,91		25,00	
895179	524 429,42	1 453 030,84		25,00	
895180	524 378,20	1 453 056,11		25,00	
895181	524 293,71	1 453 109,18		25,00	
895182	524 227,15	1 453 150,51		25,00	
895183	524 169,91	1 453 175,89		25,00	
895184	524 106,77	1 453 202,37		25,00	
895185	524 052,46	1 453 221,99		25,00	
895186	523 998,18	1 453 230,82		25,00	
895187	523 940,78	1 453 234,45		25,00	
895188	523 865,67	1 453 232,80		25,00	
895189	523 776,14	1 453 223,58		25,00	
895190	523 527,90	1 453 191,89		25,00	
895191	523 278,07	1 453 161,58		25,00	
895192	523 031,56	1 453 133,22		25,00	
895193	522 788,06	1 453 103,12		25,00	
895194	522 537,88	1 453 073,15		25,00	
895195	522 479,02	1 453 070,71		25,00	
895196	522 420,99	1 453 066,93		25,00	

Раздел 2

Сведения о местоположении границ объекта					
1	2	3	4	5	6
895197	522 366,70	1 453 071,80	Картометрический метод	25,00	—
895198	522 133,48	1 453 150,08		25,00	
895199	522 075,41	1 453 169,99		25,00	
895200	522 026,44	1 453 183,78		25,00	
895201	521 974,14	1 453 189,25		25,00	
895202	521 923,34	1 453 186,46		25,00	
895203	521 809,04	1 453 174,17		25,00	
895204	521 730,87	1 453 163,32		25,00	
895205	521 726,28	1 453 190,54		25,00	
895206	521 626,22	1 453 166,73		25,00	
895207	521 569,42	1 453 158,79		25,00	
895208	521 542,80	1 453 156,32		25,00	
895209	521 545,42	1 453 149,89		25,00	
895210	521 544,68	1 453 130,34		25,00	
895211	521 543,91	1 453 109,46		25,00	
895212	521 542,41	1 453 098,81		25,00	
895213	521 534,76	1 453 092,70		25,00	
895214	521 477,89	1 453 078,39		25,00	
895215	521 461,06	1 453 079,62		25,00	
895216	521 458,08	1 453 087,67		25,00	
895217	521 463,19	1 453 102,26		25,00	
895218	521 467,97	1 453 123,98		25,00	
895219	521 465,00	1 453 139,69		25,00	
895220	521 459,99	1 453 153,45		25,00	
895221	521 451,17	1 453 157,59		25,00	
895222	521 438,21	1 453 153,34		25,00	
895223	521 429,70	1 453 148,14		25,00	
895224	521 406,08	1 453 116,06		25,00	
895225	521 399,65	1 453 102,81		25,00	
895226	521 370,11	1 453 089,49		25,00	
895227	521 353,46	1 453 076,41		25,00	
895228	521 344,55	1 453 075,21		25,00	
895229	521 327,66	1 453 064,76		25,00	
895230	521 315,22	1 453 065,40		25,00	
895231	521 305,67	1 453 050,88		25,00	
895232	521 278,04	1 453 045,98		25,00	
895233	521 257,00	1 453 036,96		25,00	
895234	521 256,49	1 453 032,08		25,00	
895235	521 251,48	1 453 025,04		25,00	
895236	521 161,40	1 453 004,22		25,00	
895237	521 153,41	1 453 005,23		25,00	
895238	521 150,33	1 453 007,51		25,00	
895239	521 150,86	1 453 012,39		25,00	
895240	521 159,90	1 453 022,47		25,00	
895241	521 163,50	1 453 025,08	25,00		
895242	521 162,72	1 453 031,77	25,00		
895243	521 141,99	1 453 027,77	25,00		
895244	521 074,08	1 453 013,41	25,00		
894925	521 011,62	1 452 987,58	25,00		
Терзона ТИ(10)					
895245	551 214,12	1 450 326,20	Картометрический метод	25,00	—
895350	551 190,69	1 450 112,13		25,00	
895349	551 191,23	1 450 107,02		25,00	
895348	551 195,34	1 450 067,73		25,00	
895347	551 197,70	1 450 045,12		25,00	

Раздел 2

Сведения о местоположении границ объекта					
1	2	3	4	5	6
895346	551 209,72	1 450 010,42	Картометрический метод	25,00	—
895345	551 247,32	1 449 945,09		25,00	
895344	551 260,37	1 449 884,18		25,00	
895343	551 257,64	1 449 816,92		25,00	
895342	551 236,42	1 449 818,04		25,00	
895341	551 222,18	1 449 873,36		25,00	
895340	551 238,67	1 449 896,26		25,00	
895339	551 224,04	1 449 940,92		25,00	
895338	551 186,93	1 450 017,36		25,00	
895337	551 163,47	1 449 942,79		25,00	
895336	551 151,75	1 449 926,17		25,00	
895335	551 135,83	1 449 934,06		25,00	
895334	551 117,74	1 449 912,58		25,00	
895333	551 081,48	1 449 882,77		25,00	
895332	551 038,46	1 449 854,35		25,00	
895331	551 012,87	1 449 832,49		25,00	
895330	550 996,45	1 449 811,99		25,00	
895329	550 986,56	1 449 795,30		25,00	
895328	550 973,82	1 449 765,28		25,00	
895327	550 961,93	1 449 730,32		25,00	
895326	550 959,92	1 449 730,95		25,00	
895325	550 969,00	1 449 766,89		25,00	
895324	550 978,06	1 449 790,56		25,00	
895323	550 991,87	1 449 815,01		25,00	
895322	551 008,82	1 449 836,17		25,00	
895321	551 024,68	1 449 850,44		25,00	
895320	551 092,01	1 449 902,86		25,00	
895319	551 128,60	1 449 943,70		25,00	
895318	551 148,28	1 449 981,40		25,00	
895317	551 163,09	1 450 040,58		25,00	
895316	551 168,16	1 450 086,58		25,00	
895315	551 171,00	1 450 110,72		25,00	
895314	551 172,44	1 450 120,00		25,00	
895313	551 188,04	1 450 219,74		25,00	
895312	551 025,02	1 450 338,34		25,00	
895311	551 027,41	1 450 355,13		25,00	
895310	551 027,59	1 450 417,46		25,00	
895309	551 028,83	1 450 497,06		25,00	
895308	551 027,91	1 450 540,52		25,00	
895307	551 027,25	1 450 574,70		25,00	
895306	551 054,59	1 450 584,32		25,00	
895305	551 077,02	1 450 561,06		25,00	
895304	551 105,18	1 450 570,18		25,00	
895303	551 162,98	1 450 598,48		25,00	
895302	551 194,86	1 450 614,52		25,00	
895301	551 205,68	1 450 618,75		25,00	
895300	551 245,93	1 450 634,74		25,00	
895299	551 258,59	1 450 604,46		25,00	
895298	551 266,92	1 450 601,44		25,00	
895297	551 282,82	1 450 589,52		25,00	
895296	551 293,32	1 450 566,76		25,00	
895295	551 306,38	1 450 548,20		25,00	
895294	551 318,52	1 450 527,88		25,00	
895293	551 320,14	1 450 521,26		25,00	
895292	551 331,84	1 450 518,86		25,00	

Раздел 2

Сведения о местоположении границ объекта					
1	2	3	4	5	6
895291	551 380,66	1 450 414,22	Картометрический метод	25,00	—
895290	551 378,71	1 450 397,39		25,00	
895289	551 379,58	1 450 386,21		25,00	
895288	551 379,48	1 450 380,50		25,00	
895287	551 376,26	1 450 271,52		25,00	
895286	551 387,66	1 450 272,58		25,00	
895285	551 400,73	1 450 272,47		25,00	
895284	551 488,47	1 450 268,91		25,00	
895283	551 488,93	1 450 271,44		25,00	
895282	551 498,01	1 450 276,73		25,00	
895281	551 506,66	1 450 248,69		25,00	
895280	551 507,48	1 450 246,87		25,00	
895279	551 535,00	1 450 232,44		25,00	
895278	551 599,50	1 450 237,81		25,00	
895277	551 661,37	1 450 235,95		25,00	
895276	551 661,02	1 450 199,45		25,00	
895275	551 660,98	1 450 189,05		25,00	
895274	551 660,96	1 450 187,05		25,00	
895273	551 625,97	1 450 187,33		25,00	
895272	551 623,67	1 450 182,13		25,00	
895271	551 621,51	1 450 100,45		25,00	
895270	551 621,28	1 450 091,94		25,00	
895269	551 616,27	1 450 084,32		25,00	
895268	551 605,67	1 450 085,05		25,00	
895267	551 601,72	1 449 944,08		25,00	
895266	551 555,86	1 449 973,48		25,00	
895265	551 531,12	1 449 994,24		25,00	
895264	551 452,17	1 450 060,36		25,00	
895263	551 379,86	1 450 089,68		25,00	
895262	551 375,24	1 450 094,10		25,00	
895261	551 345,22	1 450 095,00		25,00	
895260	551 344,92	1 450 097,60		25,00	
895259	551 344,96	1 450 113,24		25,00	
895258	551 329,08	1 450 118,83		25,00	
895257	551 329,56	1 450 146,73		25,00	
895256	551 300,62	1 450 146,12		25,00	
895255	551 288,12	1 450 154,70		25,00	
895254	551 273,04	1 450 165,40		25,00	
895253	551 272,42	1 450 243,44		25,00	
895252	551 273,66	1 450 263,30		25,00	
895251	551 263,82	1 450 266,54		25,00	
895250	551 247,20	1 450 272,26		25,00	
895249	551 235,60	1 450 278,06		25,00	
895248	551 227,84	1 450 284,32		25,00	
895247	551 221,24	1 450 293,84		25,00	
895246	551 216,92	1 450 305,92		25,00	
895245	551 214,12	1 450 326,20		25,00	
Вырез 1 из 1					
895351	551 238,09	1 450 439,94	Картометрический метод	25,00	—
895352	551 253,59	1 450 454,39		25,00	
895353	551 254,37	1 450 457,60		25,00	
895354	551 254,93	1 450 466,40		25,00	
895355	551 254,31	1 450 472,08		25,00	
895356	551 251,52	1 450 483,14		25,00	
895357	551 250,33	1 450 490,23		25,00	

Раздел 2

Сведения о местоположении границ объекта					
1	2	3	4	5	6
895358	551 235,94	1 450 488,08	Картометрический метод	25,00	—
895359	551 233,66	1 450 483,60		25,00	
895360	551 237,98	1 450 458,14		25,00	
895361	551 230,31	1 450 453,28		25,00	
895351	551 238,09	1 450 439,94		25,00	
Терзона ТИ(11)					
895351	551 238,09	1 450 439,94	Картометрический метод	25,00	—
895352	551 253,59	1 450 454,39		25,00	
895353	551 254,37	1 450 457,60		25,00	
895354	551 254,93	1 450 466,40		25,00	
895355	551 254,31	1 450 472,08		25,00	
895356	551 251,52	1 450 483,14		25,00	
895357	551 250,33	1 450 490,23		25,00	
895358	551 235,94	1 450 488,08		25,00	
895359	551 233,66	1 450 483,60		25,00	
895360	551 237,98	1 450 458,14		25,00	
895361	551 230,31	1 450 453,28		25,00	
895351	551 238,09	1 450 439,94		25,00	
Терзона ТИ(12)					
895362	550 786,47	1 450 486,15	Картометрический метод	25,00	—
895363	550 735,82	1 450 523,28		25,00	
895364	550 735,13	1 450 522,32		25,00	
895365	550 733,23	1 450 523,71		25,00	
895366	550 733,91	1 450 524,67		25,00	
895367	550 721,36	1 450 533,87		25,00	
895368	550 723,78	1 450 537,19		25,00	
895369	550 721,71	1 450 538,69		25,00	
895370	550 719,30	1 450 535,38		25,00	
895371	550 614,90	1 450 611,89		25,00	
895372	550 614,61	1 450 611,51		25,00	
895373	550 612,71	1 450 612,91		25,00	
895374	550 612,98	1 450 613,28		25,00	
895375	550 591,06	1 450 629,36		25,00	
895376	550 593,09	1 450 632,15		25,00	
895377	550 591,02	1 450 633,65		25,00	
895378	550 589,00	1 450 630,87		25,00	
895379	550 563,34	1 450 649,67		25,00	
895380	550 524,29	1 450 597,31		25,00	
895381	550 586,68	1 450 551,95		25,00	
895382	550 572,36	1 450 537,99		25,00	
895383	550 570,30	1 450 477,96		25,00	
895384	550 697,37	1 450 413,68		25,00	
895385	550 727,13	1 450 418,44		25,00	
895386	550 744,54	1 450 389,14		25,00	
895387	550 734,12	1 450 313,54		25,00	
895388	550 735,02	1 450 308,68		25,00	
895389	550 774,50	1 450 283,75		25,00	
895390	550 799,34	1 450 255,66		25,00	
895391	550 807,13	1 450 264,77		25,00	
895392	550 837,72	1 450 261,98		25,00	
895393	550 849,44	1 450 277,19		25,00	
895394	550 843,37	1 450 281,14		25,00	
895395	550 881,25	1 450 329,55		25,00	
895396	550 960,63	1 450 465,67		25,00	
895397	550 954,63	1 450 504,80		25,00	

Раздел 2

Сведения о местоположении границ объекта					
1	2	3	4	5	6
895398	550 941,34	1 450 525,36	Картометрический метод	25,00	—
895399	551 007,27	1 450 667,22		25,00	
895400	550 994,04	1 450 715,22		25,00	
895401	550 985,34	1 450 746,08		25,00	
895402	550 974,00	1 450 773,92		25,00	
895403	550 963,16	1 450 777,10		25,00	
895404	550 909,46	1 450 792,94		25,00	
895405	550 911,48	1 450 825,16		25,00	
895406	550 879,16	1 450 835,28		25,00	
895407	550 806,90	1 450 873,18		25,00	
895408	550 799,54	1 450 877,20		25,00	
895409	550 674,04	1 450 945,84		25,00	
895410	550 658,84	1 450 916,22		25,00	
895411	550 628,02	1 450 847,74		25,00	
895412	550 637,40	1 450 814,34		25,00	
895413	550 676,36	1 450 797,04		25,00	
895414	550 674,76	1 450 785,50		25,00	
895415	550 657,08	1 450 674,96		25,00	
895416	550 671,71	1 450 669,96		25,00	
895417	550 690,53	1 450 664,40		25,00	
895418	550 726,46	1 450 651,86		25,00	
895419	550 776,76	1 450 619,64		25,00	
895420	550 831,94	1 450 584,00		25,00	
895421	550 858,80	1 450 566,24		25,00	
895362	550 786,47	1 450 486,15		25,00	
Терзона ТИ(13)					
895422	551 752,72	1 452 313,97	Картометрический метод	25,00	—
895423	551 769,08	1 452 341,22		25,00	
895424	551 678,33	1 452 390,94		25,00	
895425	551 672,25	1 452 385,48		25,00	
895426	551 666,76	1 452 385,00		25,00	
895427	551 605,80	1 452 302,55		25,00	
895428	551 584,55	1 452 265,19		25,00	
895429	551 576,29	1 452 265,58		25,00	
895430	551 566,05	1 452 266,06		25,00	
895431	551 562,53	1 452 260,12		25,00	
895432	551 560,33	1 452 253,96		25,00	
895433	551 551,66	1 452 230,74		25,00	
895434	551 534,29	1 452 237,70		25,00	
895435	551 531,99	1 452 231,16		25,00	
895436	551 528,60	1 452 208,08		25,00	
895437	551 528,05	1 452 207,14		25,00	
895438	551 521,76	1 452 211,66		25,00	
895439	551 491,73	1 452 146,37		25,00	
895440	551 512,13	1 452 108,88		25,00	
895441	551 655,26	1 452 136,30		25,00	
895442	551 646,21	1 452 140,56		25,00	
895443	551 649,00	1 452 147,50		25,00	
895444	551 665,38	1 452 150,52		25,00	
895445	551 670,61	1 452 163,80		25,00	
895446	551 671,91	1 452 170,95		25,00	
895422	551 752,72	1 452 313,97		25,00	
Терзона ТИ(14)					
895447	551 565,21	1 453 681,59	Картометрический метод	25,00	—
895448	551 291,71	1 453 795,05		25,00	

Раздел 2

Сведения о местоположении границ объекта					
1	2	3	4	5	6
895449	551 203,02	1 453 592,10	Картометрический метод	25,00	—
895450	551 273,73	1 453 562,45		25,00	
895451	551 303,54	1 453 636,36		25,00	
895452	551 397,95	1 453 699,23		25,00	
895453	551 432,79	1 453 652,11		25,00	
895454	551 524,01	1 453 608,86		25,00	
895455	551 490,09	1 453 524,50		25,00	
895456	551 497,93	1 453 520,37		25,00	
895447	551 565,21	1 453 681,59		25,00	
Терзона ТИ(15)					
895457	550 581,40	1 450 680,40	Картометрический метод	25,00	—
895458	550 626,06	1 450 815,32		25,00	
895459	550 621,18	1 450 834,84		25,00	
895460	550 611,84	1 450 836,42		25,00	
895461	550 553,12	1 450 790,62		25,00	
895462	550 528,62	1 450 708,16		25,00	
895457	550 581,40	1 450 680,40		25,00	
Терзона ТИ(16)					
895463	551 415,91	1 452 835,70	Картометрический метод	25,00	—
895464	551 428,88	1 452 839,87		25,00	
895465	551 456,29	1 452 903,68		25,00	
895466	551 447,27	1 452 941,29		25,00	
895467	551 435,56	1 452 931,12		25,00	
895468	551 397,78	1 452 898,30		25,00	
895469	551 389,65	1 452 888,55		25,00	
895470	551 387,88	1 452 886,73		25,00	
895471	551 370,73	1 452 872,04		25,00	
895472	551 361,28	1 452 863,70		25,00	
895473	551 340,04	1 452 846,29		25,00	
895474	551 393,45	1 452 842,63		25,00	
895463	551 415,91	1 452 835,70		25,00	
Терзона ТИ(17)					
895475	552 237,56	1 450 104,76	Картометрический метод	25,00	—
895476	552 222,34	1 450 101,85		25,00	
895477	552 222,09	1 450 059,62		25,00	
895478	552 208,64	1 450 059,61		25,00	
895479	552 210,32	1 450 044,03		25,00	
895480	552 245,12	1 450 031,55		25,00	
895481	552 243,70	1 450 017,62		25,00	
895482	552 259,43	1 450 019,28		25,00	
895483	552 261,22	1 450 027,70		25,00	
895484	552 277,94	1 450 038,47		25,00	
895485	552 285,45	1 450 057,10		25,00	
895486	552 285,77	1 450 076,30		25,00	
895487	552 283,30	1 450 101,73		25,00	
895475	552 237,56	1 450 104,76		25,00	
Терзона ТИ(18)					
895488	550 717,73	1 451 039,32	Картометрический метод	25,00	—
895489	550 742,28	1 451 030,17		25,00	
895490	550 765,80	1 451 040,86		25,00	
895491	550 767,45	1 451 037,21		25,00	
895492	550 742,43	1 451 025,85		25,00	
895493	550 719,62	1 451 034,35		25,00	
895494	550 719,94	1 451 032,82		25,00	
895495	550 773,72	1 451 006,22		25,00	

Раздел 2

Сведения о местоположении границ объекта					
1	2	3	4	5	6
895496	550 788,08	1 451 040,16	Картометрический метод	25,00	—
895497	550 745,54	1 451 096,78		25,00	
895498	550 707,42	1 451 039,62		25,00	
895488	550 717,73	1 451 039,32		25,00	
Терзона ТИ(19)					
895499	551 267,34	1 452 605,06	Картометрический метод	25,00	—
895500	551 269,40	1 452 617,24		25,00	
895501	551 266,40	1 452 617,22		25,00	
895502	551 249,89	1 452 630,43		25,00	
895503	551 248,74	1 452 632,07		25,00	
895504	551 248,02	1 452 633,92		25,00	
895505	551 249,56	1 452 651,92		25,00	
895506	551 252,03	1 452 655,02		25,00	
895507	551 236,54	1 452 655,72		25,00	
895508	551 190,32	1 452 656,86		25,00	
895509	551 190,31	1 452 655,43		25,00	
895510	551 190,04	1 452 630,63		25,00	
895511	551 189,87	1 452 615,36		25,00	
895512	551 246,89	1 452 595,63		25,00	
895513	551 247,35	1 452 610,78		25,00	
895499	551 267,34	1 452 605,06		25,00	
Терзона ТИ(20)					
895514	551 206,53	1 452 805,67	Картометрический метод	25,00	—
895515	551 208,42	1 452 754,61		25,00	
895516	551 207,97	1 452 739,03		25,00	
895517	551 206,87	1 452 712,65		25,00	
895518	551 233,17	1 452 712,21		25,00	
895519	551 236,18	1 452 729,50		25,00	
895520	551 235,32	1 452 758,44		25,00	
895521	551 242,38	1 452 758,17		25,00	
895522	551 243,26	1 452 804,01		25,00	
895514	551 206,53	1 452 805,67		25,00	
Терзона ТИ(21)					
394276	539 092,88	1 447 323,63	Картометрический метод	25,00	—
891699	539 129,75	1 447 386,30		25,00	
891700	539 173,16	1 447 464,39		25,00	
891701	539 190,64	1 447 454,66		25,00	
891702	539 497,01	1 448 002,22		25,00	
891703	539 531,97	1 448 072,59		25,00	
891704	539 560,11	1 448 146,31		25,00	
891705	539 578,24	1 448 198,82		25,00	
891706	539 587,18	1 448 290,81		25,00	
891707	539 587,54	1 448 376,88		25,00	
891708	539 582,36	1 448 439,99		25,00	
891709	539 567,02	1 448 592,76		25,00	
891710	539 559,30	1 448 675,95		25,00	
891711	539 548,38	1 448 786,90		25,00	
891712	539 545,95	1 448 862,19		25,00	
891713	539 551,08	1 448 920,50		25,00	
891714	539 568,40	1 448 988,25		25,00	
891715	539 599,65	1 449 061,81		25,00	
891716	539 632,39	1 449 114,87		25,00	
891717	539 664,52	1 449 153,87		25,00	
891718	539 700,18	1 449 180,86		25,00	
891719	539 737,36	1 449 205,22		25,00	

Раздел 2

Сведения о местоположении границ объекта					
1	2	3	4	5	6
891720	539 806,47	1 449 299,28	Картометрический метод	25,00	—
891721	539 819,26	1 449 309,97		25,00	
891722	539 915,42	1 449 344,62		25,00	
891723	539 971,40	1 449 390,34		25,00	
891724	540 000,21	1 449 396,95		25,00	
891725	540 183,18	1 449 468,16		25,00	
891726	540 317,17	1 449 520,80		25,00	
891727	540 340,00	1 449 470,75		25,00	
891728	540 418,54	1 449 514,57		25,00	
891729	540 480,09	1 449 561,05		25,00	
891730	540 534,89	1 449 616,43		25,00	
891731	540 581,00	1 449 678,06		25,00	
891732	540 620,67	1 449 744,00		25,00	
891733	540 652,56	1 449 802,03		25,00	
891734	540 677,74	1 449 846,02		25,00	
891735	540 632,05	1 449 877,31		25,00	
891736	540 679,70	1 449 946,98		25,00	
891737	540 757,75	1 450 050,38		25,00	
891738	540 838,13	1 450 151,04		25,00	
891739	540 936,62	1 450 271,57		25,00	
891740	540 978,68	1 450 323,92		25,00	
891741	541 058,78	1 450 423,12		25,00	
891742	541 074,20	1 450 410,68		25,00	
891743	541 258,59	1 450 638,35		25,00	
891744	541 244,51	1 450 651,03		25,00	
891745	541 288,69	1 450 698,11		25,00	
891746	541 347,96	1 450 749,98		25,00	
891747	541 408,35	1 450 800,24		25,00	
891748	541 473,58	1 450 842,30		25,00	
891749	541 566,26	1 450 891,61		25,00	
891750	541 612,75	1 450 913,19		25,00	
891751	541 684,74	1 450 942,06		25,00	
891752	542 472,53	1 451 264,01		25,00	
891753	542 479,36	1 451 245,24		25,00	
891754	542 557,37	1 451 273,03		25,00	
891755	542 616,86	1 451 287,22		25,00	
891756	542 612,12	1 451 306,89		25,00	
891757	542 727,50	1 451 321,27		25,00	
891758	542 804,12	1 451 330,89		25,00	
891759	543 249,46	1 451 386,41		25,00	
891760	543 739,63	1 451 453,87		25,00	
891761	543 742,15	1 451 434,02		25,00	
891762	543 885,29	1 451 445,36		25,00	
891763	544 237,94	1 451 488,62		25,00	
891764	544 236,08	1 451 503,66		25,00	
891765	544 395,65	1 451 523,16		25,00	
891766	545 079,61	1 451 606,74		25,00	
891767	545 082,68	1 451 581,93		25,00	
891768	546 056,97	1 451 700,56		25,00	
891769	546 122,00	1 451 711,34		25,00	
891770	546 116,72	1 451 741,66		25,00	
891771	546 179,97	1 451 757,95		25,00	
891772	546 253,47	1 451 787,02		25,00	
891773	546 300,26	1 451 811,11		25,00	
891774	546 344,23	1 451 839,57		25,00	

Раздел 2

Сведения о местоположении границ объекта					
1	2	3	4	5	6
891775	546 406,63	1 451 885,40	Картометрический метод	25,00	—
891776	546 714,64	1 452 111,57		25,00	
891777	546 726,51	1 452 095,47		25,00	
891778	547 054,48	1 452 337,21		25,00	
891779	547 039,67	1 452 357,34		25,00	
891780	547 518,66	1 452 710,52		25,00	
891781	547 533,50	1 452 690,20		25,00	
891782	547 883,70	1 452 947,54		25,00	
891783	547 940,79	1 452 987,44		25,00	
891784	548 006,99	1 453 025,66		25,00	
296727	548 062,00	1 453 052,10		25,00	
891786	548 070,48	1 453 056,18		25,00	
296532	548 109,57	1 453 071,68		25,00	
891788	548 125,58	1 453 078,04		25,00	
891789	548 198,76	1 453 100,14		25,00	
891790	548 274,97	1 453 118,06		25,00	
817926	548 351,08	1 453 129,26		25,00	
700	548 540,90	1 453 168,30		25,00	
817924	548 755,01	1 453 175,33		25,00	
811447	548 755,09	1 453 175,72		25,00	
811448	548 772,21	1 453 178,32		25,00	
811449	549 264,37	1 453 255,54		25,00	
811450	549 495,58	1 453 269,98		25,00	
811451	549 707,48	1 453 290,15		25,00	
891799	549 733,57	1 453 291,06		25,00	
811239	549 771,42	1 453 292,40		25,00	
811240	549 699,63	1 453 283,37		25,00	
811241	549 559,28	1 453 261,64		25,00	
811242	549 553,79	1 453 263,49		25,00	
811243	549 538,65	1 453 261,77		25,00	
811244	549 535,00	1 453 258,08		25,00	
811245	549 527,86	1 453 255,30		25,00	
811246	549 517,99	1 453 255,25		25,00	
811247	549 433,02	1 453 241,35		25,00	
811248	549 376,06	1 453 231,50		25,00	
811249	549 257,23	1 453 214,14		25,00	
811250	549 126,86	1 453 193,89		25,00	
811251	549 022,92	1 453 177,11		25,00	
811252	549 014,42	1 453 180,30		25,00	
811253	548 999,13	1 453 175,65		25,00	
811254	548 974,04	1 453 171,96		25,00	
811255	548 968,35	1 453 172,98		25,00	
811256	548 961,21	1 453 175,77		25,00	
811257	548 956,26	1 453 176,11		25,00	
811258	548 944,18	1 453 174,62		25,00	
811259	548 938,99	1 453 173,29		25,00	
811260	548 930,48	1 453 167,13		25,00	
811261	548 881,80	1 453 158,13		25,00	
811262	548 685,72	1 453 129,11		25,00	
701	548 516,02	1 453 102,46		25,00	Временный межевой знак
702	548 509,05	1 453 084,39		25,00	
801733	548 503,48	1 453 070,23		25,00	—
801734	548 505,00	1 453 070,59		25,00	
801954	548 533,64	1 453 066,82		25,00	

Раздел 2

Сведения о местоположении границ объекта					
1	2	3	4	5	6
801955	548 561,65	1 453 062,07	Картометрический метод	25,00	—
801956	548 570,71	1 453 058,12		25,00	
801957	548 588,19	1 453 043,95		25,00	
801958	548 600,66	1 453 037,67		25,00	
801959	548 602,34	1 453 027,80		25,00	
801960	548 637,45	1 453 032,99		25,00	
801961	548 677,46	1 453 074,70		25,00	
801962	548 710,96	1 453 084,75		25,00	
801963	548 729,80	1 453 104,48		25,00	
801736	548 734,20	1 453 107,80		25,00	
801737	548 738,38	1 453 105,06		25,00	
801738	548 770,84	1 453 110,33		25,00	
801739	548 783,39	1 453 118,16		25,00	
801740	548 802,63	1 453 121,23		25,00	
801741	548 841,55	1 453 121,12		25,00	
801742	548 855,22	1 453 118,20		25,00	
801743	548 871,49	1 453 110,75		25,00	
801744	548 886,20	1 453 100,36		25,00	
801745	548 896,53	1 453 099,61		25,00	
801746	548 904,49	1 453 106,43		25,00	
801747	548 908,67	1 453 114,49		25,00	
801748	548 941,10	1 453 138,95		25,00	
801749	549 054,48	1 453 159,47		25,00	
801750	549 086,38	1 453 161,93		25,00	
801751	549 101,73	1 453 166,58		25,00	
801752	549 111,79	1 453 168,13		25,00	
801753	549 129,27	1 453 169,02		25,00	
801754	549 171,65	1 453 176,44		25,00	
801755	549 262,71	1 453 188,95		25,00	
801756	549 274,14	1 453 192,13		25,00	
801757	549 279,12	1 453 192,61		25,00	
801758	549 316,23	1 453 199,01		25,00	
801759	549 462,26	1 453 219,52		25,00	
801760	549 516,12	1 453 229,49		25,00	
801761	549 554,89	1 453 231,24		25,00	
801762	549 564,96	1 453 232,89		25,00	
801763	549 591,13	1 453 240,48		25,00	
801764	549 632,63	1 453 244,62		25,00	
801765	549 716,28	1 453 258,60		25,00	
801766	549 723,37	1 453 255,89		25,00	
801767	549 728,44	1 453 256,26		25,00	
801768	549 736,98	1 453 262,05		25,00	
801769	549 785,29	1 453 270,14		25,00	
801701	549 860,87	1 453 272,27		25,00	
801702	549 858,86	1 453 277,76		25,00	
801703	549 861,51	1 453 280,57		25,00	
801704	549 862,27	1 453 281,38		25,00	
801705	549 866,74	1 453 286,12		25,00	
801706	549 880,51	1 453 289,00		25,00	
801707	549 887,02	1 453 290,36		25,00	
801708	549 930,42	1 453 301,80		25,00	
801709	549 959,02	1 453 307,56		25,00	
801710	549 979,06	1 453 311,08		25,00	
801711	550 002,17	1 453 312,93		25,00	
801712	550 010,46	1 453 312,92		25,00	

Раздел 2

Сведения о местоположении границ объекта					
1	2	3	4	5	6
801657	550 010,46	1 453 307,42	Картометрический метод	25,00	—
801658	550 002,18	1 453 307,39		25,00	
801659	549 980,07	1 453 305,69		25,00	
801660	549 960,19	1 453 302,21		25,00	
801661	549 933,31	1 453 293,00		25,00	
801662	549 915,26	1 453 287,71		25,00	
801663	549 913,70	1 453 285,28		25,00	
801664	549 910,08	1 453 279,66		25,00	
801665	549 907,33	1 453 276,64		25,00	
801666	549 906,71	1 453 275,95		25,00	
801667	549 903,16	1 453 272,06		25,00	
801716	549 924,34	1 453 260,86		25,00	
801717	549 960,01	1 453 254,66		25,00	
801713	549 960,87	1 453 268,51		25,00	
811214	549 995,19	1 453 263,17		25,00	
811215	550 041,91	1 453 257,94		25,00	
811216	550 056,65	1 453 257,63		25,00	
811217	550 078,49	1 453 256,85		25,00	
811218	550 108,75	1 453 253,69		25,00	
811219	550 228,08	1 453 239,96		25,00	
810242	550 287,98	1 453 233,46		25,00	
810243	550 294,05	1 453 216,66		25,00	
810244	550 390,44	1 453 209,18		25,00	
810245	550 405,18	1 453 205,31		25,00	
810246	550 431,22	1 453 201,89		25,00	
810247	550 503,34	1 453 191,03		25,00	
842042	550 605,01	1 453 179,64		25,00	
842034	550 604,43	1 453 172,21		25,00	
842035	550 629,23	1 453 170,25		25,00	
842036	550 629,62	1 453 173,84		25,00	
842037	550 675,32	1 453 171,12		25,00	
842038	550 727,08	1 453 164,34		25,00	
842039	550 827,86	1 453 152,63		25,00	
842040	550 914,88	1 453 143,40		25,00	
810295	550 914,50	1 453 139,95		25,00	
810292	550 918,47	1 453 139,51		25,00	
842047	550 918,86	1 453 142,98		25,00	
842048	550 935,54	1 453 141,21		25,00	
842049	550 982,20	1 453 136,16		25,00	
842050	551 037,66	1 453 129,83		25,00	
810291	551 056,05	1 453 124,59		25,00	
810288	551 059,98	1 453 123,95		25,00	
842057	551 085,34	1 453 125,77		25,00	
842058	551 086,28	1 453 126,19		25,00	
810254	551 099,42	1 453 124,80		25,00	
810255	551 099,06	1 453 122,61		25,00	
810256	551 100,78	1 453 122,46		25,00	
810257	551 101,26	1 453 126,62		25,00	
810258	551 141,09	1 453 122,58		25,00	
810234	551 164,85	1 453 127,82		25,00	
811199	551 184,87	1 453 132,30		25,00	
811200	551 177,07	1 453 139,22		25,00	
811201	551 176,81	1 453 139,37		25,00	
811202	551 176,28	1 453 139,68		25,00	
811203	551 172,87	1 453 141,66		25,00	

Раздел 2

Сведения о местоположении границ объекта					
1	2	3	4	5	6
811204	551 171,85	1 453 142,26	Картометрический метод	25,00	—
811205	551 164,89	1 453 145,15		25,00	
811206	551 156,98	1 453 147,32		25,00	
811207	551 148,70	1 453 148,64		25,00	
811208	551 138,23	1 453 149,29		25,00	
813065	551 222,41	1 453 165,23		25,00	
813064	551 272,17	1 453 166,04		25,00	
813063	551 283,01	1 453 166,21		25,00	
813062	551 304,82	1 453 164,17		25,00	
813061	551 317,99	1 453 162,94		25,00	
813060	551 334,51	1 453 159,90		25,00	
813059	551 368,04	1 453 157,59		25,00	
813058	551 369,53	1 453 153,87		25,00	
813057	551 369,91	1 453 152,90		25,00	
813056	551 385,37	1 453 151,85		25,00	
813036	551 444,25	1 453 147,54		25,00	
813035	551 527,85	1 453 141,41		25,00	
813051	551 538,39	1 453 140,64		25,00	
813050	551 550,42	1 453 139,74		25,00	
813401	551 549,40	1 453 140,69		25,00	
813402	551 540,53	1 453 148,99		25,00	
813403	551 530,67	1 453 157,67		25,00	
813404	551 526,53	1 453 160,30		25,00	
866677	551 527,42	1 453 161,69		25,00	
813406	551 529,28	1 453 163,85		25,00	
813407	551 533,16	1 453 160,79		25,00	
813408	551 537,79	1 453 157,15		25,00	
813409	551 546,32	1 453 149,56		25,00	
813410	551 553,96	1 453 141,95		25,00	
813411	551 555,36	1 453 140,45		25,00	
776710	551 628,34	1 453 125,76		25,00	
776709	551 663,52	1 453 123,94		25,00	
813011	551 671,35	1 453 118,46		25,00	
813010	551 683,41	1 453 111,48		25,00	
813009	551 702,24	1 453 095,39		25,00	
813008	551 749,33	1 453 041,22		25,00	
813007	551 786,22	1 452 989,91		25,00	
813006	551 803,68	1 452 957,90		25,00	
813005	551 826,59	1 452 895,92		25,00	
813004	551 835,05	1 452 840,68		25,00	
813003	551 837,17	1 452 793,23		25,00	
813002	551 784,82	1 452 397,21		25,00	
813001	551 778,88	1 452 338,42		25,00	
813000	551 753,28	1 452 154,88		25,00	
815114	551 749,47	1 452 127,56		25,00	
776695	551 709,52	1 452 133,14		25,00	
815149	551 656,35	1 452 134,87		25,00	
891986	551 650,68	1 452 085,82		25,00	
776693	551 649,65	1 452 076,95		25,00	
776692	551 556,94	1 452 077,58		25,00	
776691	551 588,96	1 452 006,72		25,00	
776690	551 640,51	1 451 997,77		25,00	
815150	551 634,51	1 451 945,78		25,00	
815151	551 632,63	1 451 873,58		25,00	
815152	551 658,44	1 451 872,19		25,00	

Раздел 2

Сведения о местоположении границ объекта					
1	2	3	4	5	6
891994	551 669,30	1 451 796,30	Картометрический метод	25,00	—
815153	551 670,46	1 451 788,21		25,00	
815154	551 670,68	1 451 767,74		25,00	
891997	551 673,38	1 451 762,43		25,00	
815155	551 832,18	1 451 450,12		25,00	
815156	551 841,39	1 451 454,72		25,00	
815157	551 849,18	1 451 440,15		25,00	
815158	551 829,61	1 451 430,57		25,00	
815159	551 898,25	1 451 291,87		25,00	
815160	551 901,80	1 451 284,62		25,00	
815161	551 976,09	1 451 131,61		25,00	
776677	551 981,62	1 451 120,24		25,00	
814220	552 031,62	1 451 138,19		25,00	
814219	552 038,12	1 451 124,32		25,00	
814266	551 957,11	1 451 084,68		25,00	
814265	551 953,64	1 451 082,97		25,00	
814035	551 967,74	1 451 053,90		25,00	
814036	551 970,47	1 451 048,24		25,00	
814037	551 979,21	1 451 029,89		25,00	
814038	551 989,13	1 451 007,71		25,00	
814027	551 992,75	1 450 999,78		25,00	
814028	551 987,91	1 450 998,91		25,00	
814029	551 936,67	1 450 973,42		25,00	
814243	551 935,14	1 450 972,64		25,00	
814242	551 943,69	1 450 955,16		25,00	
814348	551 940,10	1 450 953,52		25,00	
814345	551 927,32	1 450 947,71		25,00	
814022	551 919,01	1 450 943,92		25,00	
814019	551 921,00	1 450 938,76		25,00	
814303	551 924,29	1 450 929,90		25,00	
814298	551 938,36	1 450 886,72		25,00	
814299	551 929,14	1 450 883,12		25,00	
814300	551 926,50	1 450 871,82		25,00	
814301	551 900,90	1 450 864,07		25,00	
814475	551 916,63	1 450 811,88		25,00	
814476	551 954,70	1 450 817,95		25,00	
814477	551 964,73	1 450 814,55		25,00	
814524	551 982,68	1 450 815,89		25,00	
814525	551 982,32	1 450 821,06		25,00	
814526	551 981,56	1 450 822,84		25,00	
814527	551 981,04	1 450 826,20		25,00	
814528	551 981,25	1 450 826,91		25,00	
814305	551 981,04	1 450 828,98		25,00	
814304	552 040,44	1 450 837,07		25,00	
814308	552 039,57	1 450 861,75		25,00	
814315	552 038,86	1 450 868,57		25,00	
814314	552 034,99	1 450 895,54		25,00	
814330	552 033,85	1 450 903,43		25,00	
814329	552 029,83	1 450 902,54		25,00	
814328	552 026,42	1 450 916,60		25,00	
814327	552 024,80	1 450 921,32		25,00	
814326	552 011,11	1 450 961,10		25,00	
814286	552 040,75	1 450 974,90		25,00	
814324	552 043,29	1 450 969,53		25,00	
814323	552 081,84	1 450 987,36		25,00	

Раздел 2

Сведения о местоположении границ объекта					
1	2	3	4	5	6
814322	552 089,67	1 450 970,40	Картометрический метод	25,00	—
397377	552 092,54	1 450 970,42		25,00	
814209	552 103,29	1 450 969,46		25,00	
814099	552 107,92	1 450 952,67		25,00	
814100	552 114,99	1 450 954,19		25,00	
814206	552 117,33	1 450 954,88		25,00	
814205	552 123,56	1 450 938,37		25,00	
814204	552 125,68	1 450 939,31		25,00	
814203	552 129,40	1 450 930,21		25,00	
814202	552 132,10	1 450 915,08		25,00	
814201	552 132,06	1 450 914,22		25,00	
814200	552 134,03	1 450 908,26		25,00	
814199	552 135,57	1 450 905,71		25,00	
814198	552 145,56	1 450 869,97		25,00	
814197	552 147,86	1 450 850,07		25,00	
814196	552 150,15	1 450 795,49		25,00	
814154	552 146,93	1 450 754,27		25,00	
814153	552 144,62	1 450 724,65		25,00	
814152	552 141,12	1 450 708,45		25,00	
814064	552 135,02	1 450 685,95		25,00	
814065	552 118,81	1 450 626,28		25,00	
814050	552 116,70	1 450 619,24		25,00	
814049	552 113,86	1 450 609,78		25,00	
814048	552 106,14	1 450 586,39		25,00	
814047	552 106,60	1 450 586,15		25,00	
814046	552 104,70	1 450 581,54		25,00	
814045	552 107,86	1 450 575,42		25,00	
814044	552 094,48	1 450 550,07		25,00	
814043	552 085,75	1 450 534,86		25,00	
814042	552 094,56	1 450 529,36		25,00	
814041	552 113,52	1 450 560,62		25,00	
814040	552 123,51	1 450 592,85		25,00	
814039	552 128,59	1 450 615,67		25,00	
814189	552 131,53	1 450 614,88		25,00	
804133	552 046,93	1 450 245,47		25,00	
814072	552 006,88	1 450 257,46		25,00	
814073	551 985,91	1 450 255,91		25,00	
814406	551 962,48	1 450 254,40		25,00	
814407	551 952,48	1 450 254,28		25,00	
814573	551 928,15	1 450 253,98		25,00	
814574	551 920,25	1 450 258,94		25,00	
814575	551 912,50	1 450 266,58		25,00	
814015	551 913,46	1 450 354,01		25,00	
814016	551 912,31	1 450 390,21		25,00	
397427	551 908,28	1 450 394,04		25,00	
812446	551 888,87	1 450 376,62		25,00	
812452	551 888,27	1 450 343,40		25,00	
812442	551 887,42	1 450 333,80		25,00	
812445	551 886,43	1 450 299,91		25,00	
812427	551 886,23	1 450 290,26		25,00	
812433	551 885,68	1 450 257,42		25,00	
412509	551 889,82	1 450 229,88		25,00	
802924	551 887,87	1 450 183,32		25,00	
802925	551 888,34	1 450 161,68		25,00	
802928	551 886,50	1 450 102,03		25,00	

Раздел 2

Сведения о местоположении границ объекта					
1	2	3	4	5	6
802871	551 888,50	1 450 040,11	Картометрический метод	25,00	—
802872	551 876,13	1 450 030,19		25,00	
802873	551 870,18	1 450 017,26		25,00	
802874	551 871,31	1 449 859,58		25,00	
802875	551 842,87	1 449 833,99		25,00	
802876	551 824,24	1 449 834,71		25,00	
802877	551 817,44	1 449 834,37		25,00	
802878	551 792,40	1 449 834,98		25,00	
892112	551 777,94	1 449 803,18		25,00	
804116	551 745,20	1 449 765,54		25,00	
892114	551 735,73	1 449 757,22		25,00	
892115	551 713,26	1 449 737,48		25,00	
892116	551 712,64	1 449 737,04		25,00	
892117	551 679,94	1 449 713,10		25,00	
892118	551 685,50	1 449 725,17		25,00	
892119	551 696,44	1 449 748,96		25,00	
892120	551 704,62	1 449 766,76		25,00	
892121	551 706,56	1 449 778,70		25,00	
892122	551 712,80	1 449 817,26		25,00	
802950	551 712,60	1 449 862,80		25,00	
802910	551 702,41	1 449 869,75		25,00	
804123	551 697,91	1 449 781,79		25,00	
804124	551 673,92	1 449 724,40		25,00	
892127	551 664,30	1 449 714,18		25,00	
804125	551 642,03	1 449 690,52		25,00	
804126	551 601,46	1 449 662,58		25,00	
803062	551 580,14	1 449 653,76		25,00	
396550	551 576,42	1 449 638,42		25,00	
396549	551 459,68	1 449 556,68		25,00	
396548	551 361,56	1 449 487,34		25,00	
396547	551 307,06	1 449 446,08		25,00	
396546	551 276,68	1 449 402,26		25,00	
396545	551 236,32	1 449 343,30		25,00	
396544	551 195,36	1 449 306,98		25,00	
396543	551 163,98	1 449 290,50		25,00	
396542	551 107,28	1 449 279,06		25,00	
803728	551 057,76	1 449 283,68		25,00	
396540	551 006,86	1 449 300,58		25,00	
396539	550 948,12	1 449 347,70		25,00	
803731	550 914,14	1 449 403,80		25,00	
396537	550 903,72	1 449 454,72		25,00	
803733	550 907,04	1 449 519,08		25,00	
803734	550 930,54	1 449 605,68		25,00	
803305	550 916,30	1 449 605,56		25,00	
396424	550 893,96	1 449 520,48		25,00	
396423	550 890,28	1 449 453,76		25,00	
803308	550 901,76	1 449 398,90		25,00	
396421	550 937,68	1 449 338,22		25,00	
803310	551 000,54	1 449 289,52		25,00	
396419	551 054,00	1 449 270,16		25,00	
396418	551 081,20	1 449 266,30		25,00	
396417	551 133,56	1 449 270,16		25,00	
396416	551 168,76	1 449 278,60		25,00	
803315	551 203,20	1 449 296,06		25,00	
396414	551 248,14	1 449 333,42		25,00	

Раздел 2

Сведения о местоположении границ объекта					
1	2	3	4	5	6
396413	551 283,94	1 449 386,12	Картометрический метод	25,00	—
396412	551 313,96	1 449 429,88		25,00	
396411	551 369,96	1 449 476,18		25,00	
396410	551 470,66	1 449 541,48		25,00	
396409	551 584,66	1 449 624,56		25,00	
892164	551 618,18	1 449 649,06		25,00	
892165	551 727,10	1 449 726,40		25,00	
892166	551 752,92	1 449 744,70		25,00	
892167	551 775,16	1 449 760,50		25,00	
892168	551 843,20	1 449 808,80		25,00	
892169	551 869,02	1 449 827,94		25,00	
804859	551 916,44	1 449 865,52		25,00	
804136	551 940,27	1 449 824,08		25,00	
804137	551 919,18	1 449 723,74		25,00	
804138	551 921,86	1 449 638,29		25,00	
804139	551 935,86	1 449 583,49		25,00	
803327	551 950,77	1 449 542,63		25,00	
803328	551 962,01	1 449 549,33		25,00	
803329	551 964,10	1 449 564,12		25,00	
804143	551 949,19	1 449 611,59		25,00	
804144	551 942,76	1 449 686,38		25,00	
804145	551 946,87	1 449 685,83		25,00	
804146	551 947,37	1 449 689,18		25,00	
804147	551 945,27	1 449 689,71		25,00	
804148	551 965,81	1 449 823,36		25,00	
804149	551 969,74	1 449 822,71		25,00	
804150	551 970,57	1 449 828,90		25,00	
804151	551 969,12	1 449 829,12		25,00	
804152	551 977,96	1 449 879,10		25,00	
804153	551 991,97	1 449 929,92		25,00	
804154	552 011,18	1 450 030,13		25,00	
804155	552 012,63	1 450 037,98		25,00	
804156	552 009,05	1 450 038,64		25,00	
804157	552 015,52	1 450 061,68		25,00	
804158	552 029,83	1 450 120,76		25,00	
804159	552 052,63	1 450 222,73		25,00	
804132	552 056,76	1 450 245,01		25,00	
814186	552 059,21	1 450 258,20		25,00	
814185	552 065,80	1 450 280,42		25,00	
814184	552 117,89	1 450 501,21		25,00	
814183	552 120,93	1 450 504,79		25,00	
806937	552 125,01	1 450 524,07		25,00	
806936	552 126,27	1 450 530,17		25,00	
806935	552 130,29	1 450 529,53		25,00	
806934	552 131,10	1 450 535,12		25,00	
806933	552 127,45	1 450 536,38		25,00	
806932	552 133,72	1 450 555,66		25,00	
806931	552 140,24	1 450 580,66		25,00	
806930	552 141,04	1 450 586,00		25,00	
805671	552 144,57	1 450 609,54		25,00	
805672	552 150,06	1 450 646,03		25,00	
805673	552 151,95	1 450 645,68		25,00	
805674	552 152,28	1 450 649,34		25,00	
805675	552 153,19	1 450 649,19		25,00	
805676	552 153,88	1 450 652,26		25,00	

Раздел 2

Сведения о местоположении границ объекта					
1	2	3	4	5	6
805677	552 151,38	1 450 652,90	Картометрический метод	25,00	—
805678	552 157,70	1 450 688,62		25,00	
805679	552 179,63	1 450 774,23		25,00	
805680	552 178,30	1 450 792,60		25,00	
806910	552 170,68	1 450 898,77		25,00	
806909	552 138,56	1 450 969,20		25,00	
805292	552 137,88	1 450 974,95		25,00	
805291	552 142,54	1 450 977,91		25,00	
814226	552 124,57	1 451 009,06		25,00	
814225	552 108,50	1 451 043,23		25,00	
814224	552 115,35	1 451 049,52		25,00	
814223	552 083,69	1 451 111,18		25,00	
814222	552 073,49	1 451 116,45		25,00	
814221	552 056,93	1 451 151,19		25,00	
815104	551 858,51	1 451 567,38		25,00	
815105	551 829,43	1 451 616,96		25,00	
815106	551 808,14	1 451 659,65		25,00	
815107	551 776,68	1 451 726,09		25,00	
892232	551 759,22	1 451 769,24		25,00	
815108	551 755,23	1 451 779,08		25,00	
815109	551 742,29	1 451 821,11		25,00	
815110	551 736,76	1 451 876,49		25,00	
815111	551 736,29	1 451 944,16		25,00	
812999	551 765,62	1 452 155,63		25,00	
812998	551 779,45	1 452 255,31		25,00	
812997	551 781,49	1 452 286,07		25,00	
812996	551 848,82	1 452 783,62		25,00	
812995	551 848,95	1 452 832,79		25,00	
813019	551 837,88	1 452 897,78		25,00	
813018	551 826,07	1 452 937,93		25,00	
813017	551 799,78	1 452 995,43		25,00	
813016	551 770,64	1 453 043,90		25,00	
813015	551 708,06	1 453 109,25		25,00	
813014	551 682,36	1 453 129,02		25,00	
813013	551 680,30	1 453 130,60		25,00	
811478	551 655,77	1 453 149,08		25,00	
811479	551 656,49	1 453 160,43		25,00	
811480	551 716,95	1 453 151,22		25,00	
811481	551 772,92	1 453 141,21		25,00	
811482	551 810,81	1 453 164,24		25,00	
811483	551 864,30	1 453 171,70		25,00	
811484	551 914,00	1 453 182,22		25,00	
811485	551 963,72	1 453 195,52		25,00	
811486	552 014,50	1 453 212,90		25,00	
811487	552 068,64	1 453 234,93		25,00	
811488	552 135,12	1 453 267,30		25,00	
811489	552 275,24	1 453 340,46		25,00	
811490	552 419,79	1 453 412,67		25,00	
811491	552 460,98	1 453 433,64		25,00	
811492	552 502,16	1 453 449,86		25,00	
811493	552 549,87	1 453 464,64		25,00	
811494	552 586,35	1 453 473,21		25,00	
811374	552 663,12	1 453 484,97		25,00	
834657	552 757,49	1 453 495,40		25,00	
834656	552 817,35	1 453 498,49		25,00	

Раздел 2

Сведения о местоположении границ объекта					
1	2	3	4	5	6
834655	552 870,84	1 453 496,87	Картометрический метод	25,00	—
834654	552 922,63	1 453 492,25		25,00	
834653	552 974,91	1 453 485,16		25,00	
560	553 023,52	1 453 473,70		25,00	
559	553 073,06	1 453 459,44		25,00	
558	553 112,46	1 453 446,08		25,00	
834649	553 155,95	1 453 428,00		25,00	
834648	553 213,39	1 453 399,79		25,00	
834647	553 423,05	1 453 285,10		25,00	
554	553 558,88	1 453 210,04		25,00	
834645	553 675,17	1 453 146,21		25,00	
834644	553 731,37	1 453 117,18		25,00	
551	553 779,70	1 453 095,10		25,00	
834642	553 827,61	1 453 076,23		25,00	
834641	553 888,50	1 453 056,17		25,00	
834640	553 940,41	1 453 041,62		25,00	
834639	554 009,63	1 453 026,50		25,00	
834638	554 072,25	1 453 016,87		25,00	
834637	554 139,41	1 453 010,05		25,00	
834636	554 366,84	1 452 996,71		25,00	
543	554 582,92	1 452 984,88		25,00	
834634	554 662,33	1 452 980,12		25,00	
541	554 808,40	1 452 971,28		25,00	
834632	554 806,54	1 452 941,55		25,00	
834631	554 940,50	1 452 934,01		25,00	
538	554 997,82	1 452 932,78		25,00	
834944	555 068,51	1 452 935,16		25,00	
778979	555 096,58	1 452 937,67		25,00	
834943	555 124,65	1 452 940,18		25,00	
834942	555 122,64	1 452 970,07		25,00	
778976	555 147,66	1 452 973,04		25,00	
834941	555 172,68	1 452 976,01		25,00	
533	555 232,04	1 452 986,28		25,00	
532	555 423,64	1 453 024,04		25,00	
834938	555 660,97	1 453 071,07		25,00	
834937	555 888,54	1 453 116,47		25,00	
834936	556 035,29	1 453 145,70		25,00	
528	556 190,94	1 453 176,34		25,00	
834934	556 393,31	1 453 216,72		25,00	
526	556 527,18	1 453 242,54		25,00	
834932	556 795,10	1 453 297,13		25,00	
834931	556 929,30	1 453 323,23		25,00	
834930	556 983,17	1 453 335,89		25,00	
834929	557 032,54	1 453 349,06		25,00	
834928	557 092,94	1 453 369,42		25,00	
834927	557 142,65	1 453 388,79		25,00	
834926	557 198,52	1 453 413,87		25,00	
834925	557 391,03	1 453 507,12		25,00	
834924	557 694,30	1 453 650,72		25,00	
834923	557 894,74	1 453 749,94		25,00	
834922	558 121,86	1 453 859,85		25,00	
834921	558 134,33	1 453 833,86		25,00	
834920	558 195,55	1 453 861,18		25,00	
834919	558 235,08	1 453 876,08		25,00	
834918	558 282,83	1 453 889,39		25,00	

Раздел 2

Сведения о местоположении границ объекта					
1	2	3	4	5	6
834917	558 324,23	1 453 896,49	Картометрический метод	25,00	—
834916	558 365,51	1 453 901,71		25,00	
834915	558 402,22	1 453 903,14		25,00	
834914	558 456,61	1 453 901,36		25,00	
834913	558 459,07	1 453 931,44		25,00	
834912	558 675,59	1 453 908,99		25,00	
834911	558 741,37	1 453 902,49		25,00	
834910	558 793,26	1 453 893,77		25,00	
834909	558 844,77	1 453 883,65		25,00	
834908	558 894,76	1 453 870,74		25,00	
834907	558 953,04	1 453 852,05		25,00	
834906	559 153,07	1 453 787,57		25,00	
834905	559 377,27	1 453 713,91		25,00	
834904	559 558,37	1 453 655,44		25,00	
834903	559 623,96	1 453 634,66		25,00	
834902	559 672,19	1 453 622,19		25,00	
834901	559 735,97	1 453 609,88		25,00	
834900	559 720,25	1 453 504,54		25,00	
834899	559 852,35	1 453 494,99		25,00	
834898	559 909,51	1 453 496,21		25,00	
834897	559 906,67	1 453 600,47		25,00	
834896	560 135,58	1 453 613,01		25,00	
834895	560 338,85	1 453 623,80		25,00	
834894	560 562,08	1 453 635,57		25,00	
834893	560 796,10	1 453 648,24		25,00	
834892	560 874,31	1 453 652,37		25,00	
834891	560 922,01	1 453 652,10		25,00	
834890	560 970,58	1 453 650,21		25,00	
834889	561 196,09	1 453 636,73		25,00	
834888	561 445,13	1 453 622,07		25,00	
834887	561 694,89	1 453 607,94		25,00	
834886	561 814,47	1 453 600,42		25,00	
834885	561 812,39	1 453 570,21		25,00	
834884	561 941,18	1 453 563,13		25,00	
834883	562 186,56	1 453 549,92		25,00	
834882	562 188,44	1 453 578,94		25,00	
834881	562 438,14	1 453 564,63		25,00	
834880	562 547,82	1 453 552,92		25,00	
834879	562 587,16	1 453 543,86		25,00	
834878	562 631,89	1 453 530,12		25,00	
834877	562 677,90	1 453 511,95		25,00	
834876	562 745,51	1 453 483,05		25,00	
834875	562 792,92	1 453 463,79		25,00	
834874	562 842,28	1 453 447,89		25,00	
834873	562 898,97	1 453 432,24		25,00	
834872	562 944,02	1 453 429,10		25,00	
834871	562 995,31	1 453 424,52		25,00	
834870	563 100,80	1 453 428,44		25,00	
834869	563 165,86	1 453 436,82		25,00	
834868	563 336,51	1 453 466,84		25,00	
834867	563 475,20	1 453 492,03		25,00	
834866	563 520,70	1 453 501,55		25,00	
834865	563 572,44	1 453 517,11		25,00	
834864	563 623,54	1 453 536,98		25,00	
834863	563 778,54	1 453 607,86		25,00	

Раздел 2

Сведения о местоположении границ объекта					
1	2	3	4	5	6
834862	563 852,14	1 453 640,69	Картометрический метод	25,00	—
834861	563 894,84	1 453 658,53		25,00	
834860	563 940,91	1 453 673,60		25,00	
834859	563 978,35	1 453 683,23		25,00	
834858	564 021,13	1 453 691,72		25,00	
834857	564 135,30	1 453 709,75		25,00	
834856	564 181,23	1 453 715,52		25,00	
834855	564 240,99	1 453 719,36		25,00	
834854	564 396,97	1 453 726,01		25,00	-
834853	564 761,85	1 453 748,34		25,00	
834852	564 829,93	1 453 767,31		25,00	
834851	564 954,99	1 453 794,80		25,00	
834850	565 004,42	1 453 803,68		25,00	
834849	565 047,65	1 453 808,83		25,00	
834848	565 118,80	1 453 812,83		25,00	
493281	565 118,12	1 453 774,71		25,00	
493282	565 231,48	1 453 776,05		25,00	
493283	565 327,00	1 453 748,42		25,00	
838152	565 362,53	1 453 730,46		25,00	—
838151	565 378,15	1 453 722,57		25,00	
493285	565 411,29	1 453 704,92		25,00	
493286	565 554,84	1 453 649,05		25,00	
493287	565 632,80	1 453 618,83		25,00	
493288	565 673,69	1 453 616,86		25,00	
493289	565 730,07	1 453 558,59		25,00	
493290	565 791,44	1 453 515,42		25,00	
838170	565 822,67	1 453 495,43		25,00	-
838169	565 829,16	1 453 491,28		25,00	
838140	566 000,48	1 453 381,63		25,00	
838139	566 139,22	1 453 287,01		25,00	
838138	566 163,47	1 453 271,03		25,00	
838137	566 201,91	1 453 245,22		25,00	
352364	566 204,01	1 453 246,62		25,00	—
352365	566 212,61	1 453 253,21		25,00	
352366	566 222,00	1 453 261,16		25,00	
352367	566 230,39	1 453 268,47		25,00	
352368	566 234,27	1 453 271,90		25,00	
352369	566 240,62	1 453 276,02		25,00	
352370	566 255,47	1 453 287,35		25,00	
352371	566 259,71	1 453 290,55		25,00	
352372	566 284,98	1 453 307,85		25,00	
35	565 988,93	1 453 609,87		25,00	
34	565 890,62	1 453 650,64		25,00	
33	565 829,33	1 453 703,18		25,00	
32	565 762,17	1 453 750,24		25,00	
31	565 669,20	1 453 789,33		25,00	
30	565 473,83	1 453 857,95		25,00	
29	565 367,27	1 453 897,22		25,00	
829021	565 187,74	1 453 897,60		25,00	
829020	565 121,48	1 453 892,23		25,00	
829019	565 121,30	1 453 880,69		25,00	
829128	565 121,24	1 453 876,65		25,00	
829127	565 121,23	1 453 876,20		25,00	
829126	565 095,16	1 453 874,60		25,00	
829125	565 041,88	1 453 872,17		25,00	

Раздел 2

Сведения о местоположении границ объекта					
1	2	3	4	5	6
829124	564 994,34	1 453 866,42	Картометрический метод	25,00	—
829123	564 940,94	1 453 857,09		25,00	
829122	564 818,16	1 453 828,55		25,00	
829121	564 751,82	1 453 815,17		25,00	
829120	564 606,61	1 453 800,92		25,00	
829119	564 524,09	1 453 796,09		25,00	
829118	564 393,81	1 453 789,45		25,00	
829117	564 236,52	1 453 782,76		25,00	
829116	564 174,68	1 453 778,29		25,00	
829115	564 126,23	1 453 772,19		25,00	
829114	564 010,33	1 453 754,20		25,00	
829113	563 964,97	1 453 744,45		25,00	
829112	563 948,38	1 453 740,57		25,00	
834830	563 922,94	1 453 734,63		25,00	
829031	563 873,07	1 453 717,78		25,00	
829030	563 872,83	1 453 717,70		25,00	
829029	563 872,20	1 453 717,45		25,00	
834826	563 826,74	1 453 699,32		25,00	
829109	563 780,69	1 453 677,68		25,00	
829108	563 752,87	1 453 664,60		25,00	
829107	563 598,88	1 453 595,40		25,00	
829106	563 552,62	1 453 576,16		25,00	
829105	563 504,95	1 453 562,96		25,00	
829100	563 463,12	1 453 553,77		25,00	
829099	563 325,41	1 453 529,35		25,00	
829098	563 242,10	1 453 514,34		25,00	
828946	563 179,05	1 453 502,97		25,00	
828945	563 157,29	1 453 499,05		25,00	
828960	563 094,41	1 453 491,27		25,00	
828955	563 043,63	1 453 487,61		25,00	
834814	562 997,87	1 453 487,03		25,00	
834813	562 951,58	1 453 491,55		25,00	
834812	562 906,98	1 453 497,81		25,00	
834811	562 858,80	1 453 507,80		25,00	
834810	562 813,84	1 453 523,69		25,00	
834809	562 770,60	1 453 541,29		25,00	
834808	562 765,89	1 453 543,32		25,00	
834807	562 701,71	1 453 570,94		25,00	
834806	562 603,60	1 453 606,33		25,00	
828983	562 600,99	1 453 606,89		25,00	
828986	562 559,65	1 453 615,72		25,00	
828985	562 544,73	1 453 618,08		25,00	
834802	562 504,10	1 453 624,51		25,00	
835464	562 466,62	1 453 626,82		25,00	
834801	562 442,23	1 453 628,32		25,00	
828979	562 191,75	1 453 642,84		25,00	
828972	561 948,45	1 453 658,49		25,00	
828971	561 813,95	1 453 664,84		25,00	
828970	561 698,72	1 453 672,23		25,00	
828963	561 449,07	1 453 686,16		25,00	
828962	561 199,35	1 453 701,19		25,00	
828961	561 191,98	1 453 701,58		25,00	
830952	560 974,23	1 453 713,11		25,00	
830951	560 922,56	1 453 715,61		25,00	
830950	560 873,56	1 453 716,04		25,00	

Раздел 2

Сведения о местоположении границ объекта					
1	2	3	4	5	6
830949	560 792,67	1 453 712,91	Картометрический метод	25,00	—
830948	560 558,61	1 453 698,29		25,00	
830947	560 336,32	1 453 686,88		25,00	
830946	560 131,86	1 453 675,58		25,00	
830945	559 904,72	1 453 663,72		25,00	
830944	559 886,40	1 453 664,30		25,00	
830956	559 884,84	1 453 664,29		25,00	
830955	559 854,16	1 453 664,19		25,00	
830961	559 801,99	1 453 663,24		25,00	
830960	559 745,13	1 453 673,82		25,00	
830959	559 686,54	1 453 685,08		25,00	
830958	559 641,98	1 453 695,82		25,00	
834779	559 640,82	1 453 696,10		25,00	
834778	559 469,09	1 453 751,61		25,00	
834777	559 432,47	1 453 763,71		25,00	
834776	559 395,15	1 453 776,04		25,00	
834775	559 173,75	1 453 848,56		25,00	
834774	559 047,86	1 453 889,37		25,00	
834773	558 972,85	1 453 913,68		25,00	
834772	558 926,00	1 453 928,65		25,00	
834771	558 912,07	1 453 933,10		25,00	
831001	558 892,17	1 453 938,04		25,00	
831000	558 859,01	1 453 946,26		25,00	
830999	558 805,00	1 453 958,02		25,00	
834767	558 766,69	1 453 963,89		25,00	
834766	558 749,71	1 453 966,49		25,00	
834764	558 682,64	1 453 974,92		25,00	
834763	558 619,27	1 453 980,93		25,00	
834762	558 531,38	1 453 989,26		25,00	
830992	558 479,63	1 453 994,16		25,00	
830991	558 464,11	1 453 995,63		25,00	
830990	558 401,49	1 453 998,08		25,00	
830989	558 360,66	1 453 996,22		25,00	
834757	558 357,83	1 453 996,09		25,00	
834756	558 321,17	1 453 991,20		25,00	
834755	558 309,78	1 453 989,68		25,00	
834754	558 300,66	1 453 988,01		25,00	
834753	558 263,39	1 453 981,20		25,00	
830987	558 262,88	1 453 983,37		25,00	
830986	558 262,25	1 453 986,08		25,00	
831978	558 256,31	1 454 011,39		25,00	
831977	557 761,13	1 453 906,96		25,00	
831976	557 581,72	1 453 874,62		25,00	
831975	556 950,39	1 453 742,14		25,00	
831974	556 307,79	1 453 611,22		25,00	
831973	555 590,77	1 453 466,23		25,00	
831972	555 447,27	1 453 438,54		25,00	
831971	555 377,80	1 453 428,63		25,00	
831970	555 305,48	1 453 425,97		25,00	
832714	555 221,80	1 453 426,43		25,00	
832713	555 006,57	1 453 445,60		25,00	
832712	554 396,97	1 453 501,15		25,00	
832711	554 010,81	1 453 537,83		25,00	
832710	553 836,11	1 453 554,51		25,00	
832709	553 321,98	1 453 603,21		25,00	

Раздел 2

Сведения о местоположении границ объекта					
1	2	3	4	5	6
832708	552 998,15	1 453 633,22	Картометрический метод	25,00	—
832707	552 878,55	1 453 644,25		25,00	
832706	552 830,43	1 453 646,74		25,00	
832705	552 744,96	1 453 645,27		25,00	
832704	552 684,54	1 453 638,45		25,00	
832703	552 589,03	1 453 620,58		25,00	
836075	552 540,49	1 453 608,10		25,00	
836076	552 505,65	1 453 596,84		25,00	
836077	552 328,10	1 453 531,54		25,00	
836078	552 268,86	1 453 511,13		25,00	
836079	552 222,89	1 453 499,35		25,00	
812313	552 195,89	1 453 494,60		25,00	
812312	552 191,84	1 453 494,02		25,00	
812311	552 188,62	1 453 491,76		25,00	
812310	552 187,38	1 453 486,56		25,00	
812309	552 177,67	1 453 484,99		25,00	
812308	552 177,15	1 453 488,46		25,00	
812307	552 175,29	1 453 489,93		25,00	
812306	552 173,00	1 453 490,99		25,00	
812305	552 160,97	1 453 489,15		25,00	
812304	552 141,48	1 453 489,18		25,00	
812303	552 122,93	1 453 489,83		25,00	
812302	552 097,73	1 453 491,89		25,00	
812301	552 058,96	1 453 496,02		25,00	
812300	552 021,89	1 453 500,41		25,00	
812299	551 946,59	1 453 509,29		25,00	
812298	551 912,24	1 453 513,65		25,00	
812297	551 886,18	1 453 517,34		25,00	
812296	551 857,93	1 453 522,77		25,00	
812295	551 845,82	1 453 526,16		25,00	
812294	551 836,40	1 453 529,06		25,00	
812293	551 816,43	1 453 536,48		25,00	
812292	551 805,99	1 453 540,76		25,00	
812291	551 794,21	1 453 546,25		25,00	
812290	551 778,72	1 453 554,09		25,00	
812289	551 757,37	1 453 566,90		25,00	
812288	551 740,99	1 453 578,13		25,00	
812287	551 717,84	1 453 596,10		25,00	
812286	551 692,54	1 453 616,86		25,00	
812285	551 664,81	1 453 639,90		25,00	
812284	551 656,18	1 453 647,34		25,00	
812283	551 657,44	1 453 648,89		25,00	
812282	551 631,21	1 453 670,50		25,00	
812281	551 615,23	1 453 683,76		25,00	
812280	551 605,75	1 453 691,08		25,00	
812279	551 582,79	1 453 707,85		25,00	
812278	551 569,25	1 453 716,86		25,00	
812277	551 551,43	1 453 727,80		25,00	
812276	551 515,94	1 453 747,36		25,00	
812275	551 515,47	1 453 746,45		25,00	
812274	551 488,34	1 453 760,07		25,00	
812273	551 464,96	1 453 771,28		25,00	
812272	551 422,41	1 453 791,38		25,00	
812271	551 378,96	1 453 813,32		25,00	
812270	551 322,40	1 453 837,16		25,00	

Раздел 2

Сведения о местоположении границ объекта					
1	2	3	4	5	6
812269	551 277,51	1 453 855,39	Картометрический метод	25,00	—
812268	551 266,46	1 453 859,61		25,00	
812267	551 243,05	1 453 867,63		25,00	
812266	551 208,19	1 453 878,77		25,00	
812265	551 173,46	1 453 888,72		25,00	
812264	551 137,93	1 453 897,81		25,00	
812263	551 102,69	1 453 905,87		25,00	
812262	551 066,52	1 453 913,42		25,00	
812261	551 031,09	1 453 919,64		25,00	
812260	550 994,51	1 453 924,32		25,00	
812259	550 946,63	1 453 929,12		25,00	
812258	550 874,24	1 453 934,34		25,00	
812257	550 777,83	1 453 937,61		25,00	
812256	550 717,76	1 453 938,31		25,00	
812255	550 597,70	1 453 939,55		25,00	
812254	550 584,28	1 453 939,66		25,00	
812253	550 494,46	1 453 938,73		25,00	
812252	550 423,29	1 453 936,30		25,00	
812251	550 387,48	1 453 933,36		25,00	
812250	550 320,30	1 453 924,38		25,00	
812249	550 272,58	1 453 915,95		25,00	
812248	550 213,36	1 453 902,57		25,00	
812247	550 155,11	1 453 886,95		25,00	
812246	550 086,18	1 453 864,97		25,00	
812245	550 017,00	1 453 841,20		25,00	
811921	549 955,55	1 453 820,21		25,00	
811926	549 874,74	1 453 792,70		25,00	
812242	549 818,21	1 453 773,48		25,00	
812241	549 767,31	1 453 757,21		25,00	
812240	549 698,19	1 453 734,90		25,00	
812239	549 651,72	1 453 719,70		25,00	
812238	549 607,66	1 453 703,98		25,00	
812237	549 562,39	1 453 686,13		25,00	
812236	549 507,04	1 453 662,47		25,00	
812235	549 440,95	1 453 632,88		25,00	
812234	549 441,31	1 453 632,11		25,00	
812233	549 438,73	1 453 630,93		25,00	
812232	549 438,38	1 453 631,72		25,00	
812231	549 430,19	1 453 628,06		25,00	
777207	549 375,50	1 453 603,26		25,00	
812230	549 361,99	1 453 597,05		25,00	
812229	549 312,73	1 453 574,65		25,00	
812228	549 276,92	1 453 558,59		25,00	
812227	549 249,35	1 453 546,60		25,00	
812226	549 237,56	1 453 541,95		25,00	
812225	549 226,63	1 453 538,17		25,00	
812224	549 210,78	1 453 533,04		25,00	
812223	549 162,62	1 453 523,85		25,00	
812222	549 133,61	1 453 520,93		25,00	
812221	549 098,92	1 453 518,19		25,00	
812220	549 064,46	1 453 515,95		25,00	
812219	549 019,81	1 453 513,66		25,00	
812218	548 953,07	1 453 510,64		25,00	
812217	548 917,45	1 453 509,06		25,00	
812216	548 889,04	1 453 508,89		25,00	

Раздел 2

Сведения о местоположении границ объекта					
1	2	3	4	5	6
812215	548 854,04	1 453 512,50	Картометрический метод	25,00	—
812214	548 838,55	1 453 515,39		25,00	
812213	548 824,65	1 453 518,40		25,00	
812212	548 788,40	1 453 528,64		25,00	
693	548 749,58	1 453 541,50		25,00	
829525	548 639,34	1 453 572,75		25,00	
829526	548 542,49	1 453 604,16		25,00	
829527	548 362,73	1 453 666,54		25,00	
820541	548 359,00	1 453 656,75		25,00	
820540	548 350,94	1 453 632,56		25,00	
820539	548 356,85	1 453 621,81		25,00	
820538	548 359,46	1 453 607,64		25,00	
820537	548 357,84	1 453 593,00		25,00	
820536	548 352,60	1 453 576,73		25,00	
820535	548 341,43	1 453 551,39		25,00	
820534	548 327,49	1 453 524,58		25,00	
820533	548 313,15	1 453 504,90		25,00	
820532	548 283,69	1 453 473,75		25,00	
820531	548 220,14	1 453 406,85		25,00	
820530	548 193,99	1 453 367,50		25,00	
820529	548 177,25	1 453 335,60		25,00	
820528	548 134,39	1 453 232,92		25,00	
892676	548 134,06	1 453 222,86		25,00	
817962	548 123,38	1 453 220,87		25,00	
817961	548 101,91	1 453 216,54		25,00	
817960	548 049,03	1 453 214,92		25,00	
817959	547 994,88	1 453 217,18		25,00	
817958	547 953,50	1 453 222,22		25,00	
817957	547 902,22	1 453 232,64		25,00	
817956	547 860,63	1 453 244,78		25,00	
817955	547 796,00	1 453 268,29		25,00	Закрепление отсутствует
817954	547 748,01	1 453 288,89		25,00	
817953	547 688,00	1 453 321,01		25,00	
817952	547 637,77	1 453 349,32		25,00	
817951	547 588,62	1 453 384,76		25,00	
817950	547 546,59	1 453 423,73		25,00	
817949	547 504,93	1 453 469,99		25,00	
817948	547 399,19	1 453 613,93		25,00	
817947	547 308,80	1 453 729,50		25,00	—
818014	547 284,64	1 453 760,41		25,00	
818015	547 244,27	1 453 812,02		25,00	
818016	547 194,80	1 453 834,45		25,00	
818017	547 159,94	1 453 866,52		25,00	
818018	547 126,49	1 453 902,27		25,00	
818019	547 081,68	1 453 921,61		25,00	
818020	547 034,48	1 453 934,72		25,00	
818021	546 985,58	1 453 941,08		25,00	
818022	546 868,75	1 453 945,34		25,00	

Раздел 2

Сведения о местоположении границ объекта					
1	2	3	4	5	6
818023	546 618,15	1 453 953,77	Картометрический метод	25,00	—
818024	546 366,21	1 453 961,79		25,00	
892704	546 118,64	1 453 970,10		25,00	
892705	546 038,92	1 453 975,36		25,00	
892706	545 924,24	1 453 996,56		25,00	
818080	545 866,95	1 454 008,24		25,00	
818081	545 816,24	1 454 022,19		25,00	
818082	545 791,64	1 454 036,28		25,00	
818083	545 671,94	1 454 108,12		25,00	
818084	545 624,02	1 454 132,42		25,00	
818085	545 575,72	1 454 149,65		25,00	
818086	545 522,87	1 454 163,20		25,00	
818087	545 464,92	1 454 170,12		25,00	
818088	545 415,30	1 454 169,69		25,00	
818089	545 360,38	1 454 163,49		25,00	
818090	545 297,78	1 454 151,40		25,00	
818091	545 140,59	1 454 124,38		25,00	
818092	545 011,04	1 454 120,97		25,00	
818093	544 823,83	1 454 080,58		25,00	
818094	544 757,84	1 454 081,65		25,00	
818095	544 680,36	1 454 106,42		25,00	
818096	544 644,59	1 454 126,53		25,00	
818097	544 613,05	1 454 152,30		25,00	
818098	544 559,49	1 454 215,49		25,00	
818099	544 495,69	1 454 328,56		25,00	
818100	544 461,86	1 454 385,43		25,00	
818101	544 430,31	1 454 428,29		25,00	
818102	544 396,78	1 454 470,22		25,00	
818103	544 352,80	1 454 502,42		25,00	
818104	544 300,20	1 454 538,43		25,00	
818105	544 245,66	1 454 571,17		25,00	
818106	544 181,32	1 454 600,37		25,00	
818107	544 112,49	1 454 626,26		25,00	
818108	544 046,63	1 454 646,47		25,00	
818109	543 981,39	1 454 660,55		25,00	
818110	543 914,63	1 454 669,52		25,00	
818111	543 846,92	1 454 673,47		25,00	
818112	543 576,91	1 454 671,69		25,00	
818113	543 400,09	1 454 676,41		25,00	
818114	543 262,23	1 454 701,70		25,00	
818115	543 139,65	1 454 730,32		25,00	
818116	543 065,12	1 454 749,57		25,00	
818117	543 007,73	1 454 764,26		25,00	
818118	542 796,01	1 454 860,84		25,00	
818119	542 615,77	1 454 947,94		25,00	
821644	542 685,45	1 455 094,73		25,00	
892748	542 542,29	1 455 164,04		25,00	
892749	542 404,39	1 455 231,16		25,00	
892750	542 344,96	1 455 239,43		25,00	
892751	542 293,46	1 455 246,60		25,00	
892752	542 221,10	1 455 280,72		25,00	
892753	541 940,74	1 455 412,98		25,00	
892754	541 720,06	1 455 517,09		25,00	
892755	541 588,01	1 455 579,39		25,00	
892756	541 554,42	1 455 509,81		25,00	

Раздел 2

Сведения о местоположении границ объекта					
1	2	3	4	5	6
892757	541 536,51	1 455 474,69	Картометрический метод	25,00	—
892758	541 534,87	1 455 471,28		25,00	
892759	541 344,93	1 455 562,62		25,00	
892760	541 231,91	1 455 601,90		25,00	
892761	541 164,36	1 455 615,38		25,00	
892762	541 063,14	1 455 633,53		25,00	
892763	541 023,25	1 455 628,77		25,00	
892764	540 970,00	1 455 638,33		25,00	
892765	540 915,19	1 455 653,79		25,00	
892766	540 864,24	1 455 674,22		25,00	
892767	540 875,14	1 455 698,10		25,00	
892768	540 754,06	1 455 780,19		25,00	
892769	540 731,92	1 455 752,41		25,00	
892770	540 653,60	1 455 799,58		25,00	
892771	540 599,31	1 455 830,43		25,00	
892772	540 530,21	1 455 862,48		25,00	
892773	540 466,88	1 455 889,20		25,00	
892774	540 373,82	1 455 917,17		25,00	
892775	540 289,16	1 455 929,28		25,00	
892776	540 201,84	1 455 945,22		25,00	
892777	540 120,28	1 455 953,04		25,00	
892778	540 032,32	1 455 955,93		25,00	
892779	539 952,61	1 455 953,81		25,00	
892780	539 871,13	1 455 951,06		25,00	
892781	539 710,88	1 455 920,29		25,00	
892782	539 584,31	1 455 877,97		25,00	
892783	539 344,50	1 455 807,40		25,00	
892784	539 105,15	1 455 736,22		25,00	
892785	539 008,83	1 455 709,80		25,00	
892786	538 945,16	1 455 696,93		25,00	
818252	538 845,68	1 455 685,45		25,00	
818253	538 832,66	1 455 683,95		25,00	
818254	538 584,33	1 455 657,51		25,00	
818255	538 434,96	1 455 642,39		25,00	
818256	538 295,47	1 455 627,81		25,00	
818257	538 134,61	1 455 608,54		25,00	
818258	537 975,06	1 455 593,96		25,00	
818259	537 736,45	1 455 568,92		25,00	
818260	537 498,62	1 455 543,42		25,00	
818261	537 442,05	1 455 541,47		25,00	
818262	537 385,64	1 455 544,80		25,00	
818263	537 329,25	1 455 553,46		25,00	
818264	537 273,82	1 455 567,22		25,00	
818265	537 230,65	1 455 582,84		25,00	
818266	537 167,97	1 455 609,34		25,00	
818267	537 135,35	1 455 628,36		25,00	
818268	537 076,45	1 455 667,76		25,00	
818269	537 033,07	1 455 705,03		25,00	
818270	536 996,11	1 455 743,01		25,00	
818271	536 957,03	1 455 784,21		25,00	
818272	537 007,11	1 455 821,67		25,00	
818273	536 987,50	1 455 846,00		25,00	
818274	536 959,12	1 455 907,04		25,00	
818275	536 938,49	1 455 952,34		25,00	
818276	536 914,15	1 456 038,03		25,00	

Раздел 2

Сведения о местоположении границ объекта					
1	2	3	4	5	6
818277	536 905,21	1 456 081,95	Картометрический метод	25,00	—
818278	536 899,42	1 456 123,69		25,00	
818279	536 898,38	1 456 164,71		25,00	
818280	536 901,57	1 456 215,68		25,00	
818281	536 840,64	1 456 222,30		25,00	
818282	536 849,91	1 456 281,88		25,00	
818283	536 863,32	1 456 334,85		25,00	
818284	536 881,83	1 456 387,27		25,00	
818285	536 905,90	1 456 438,91		25,00	
818286	536 937,58	1 456 482,05		25,00	
818287	537 011,76	1 456 631,91		25,00	
818288	537 031,38	1 456 681,22		25,00	
818289	537 047,17	1 456 731,16		25,00	
818290	537 057,97	1 456 782,84		25,00	
818291	537 066,07	1 456 832,81		25,00	
818292	537 069,41	1 456 886,58		25,00	
818293	537 068,74	1 456 939,51		25,00	
818294	537 064,07	1 456 991,35		25,00	
818295	537 057,99	1 457 031,33		25,00	
818296	537 047,61	1 457 042,78		25,00	
818297	537 042,78	1 457 049,44		25,00	
818298	537 042,95	1 457 060,11		25,00	
818299	537 039,78	1 457 067,57		25,00	
818300	537 034,13	1 457 074,24		25,00	
818301	537 030,97	1 457 082,52		25,00	
818302	537 033,57	1 457 090,70		25,00	
818303	537 045,20	1 457 096,84		25,00	
818304	537 025,58	1 457 144,24		25,00	
818305	537 005,14	1 457 192,65		25,00	
818306	536 981,07	1 457 239,42		25,00	
818307	536 953,02	1 457 284,41		25,00	
818308	536 921,26	1 457 326,59		25,00	
818309	536 891,58	1 457 365,09		25,00	
818310	536 877,53	1 457 348,78		25,00	
818311	536 871,16	1 457 346,33		25,00	
818312	536 860,44	1 457 357,73		25,00	
818313	536 845,82	1 457 372,38		25,00	
818314	536 830,69	1 457 386,52		25,00	
818315	536 815,08	1 457 400,11		25,00	
818316	536 790,82	1 457 419,50		25,00	
818317	536 765,59	1 457 437,58		25,00	
818318	536 747,41	1 457 449,94		25,00	
818319	536 689,95	1 457 484,88		25,00	
818320	536 644,36	1 457 505,01		25,00	
818321	536 625,16	1 457 512,55		25,00	
818322	536 584,74	1 457 528,91		25,00	
818323	536 558,60	1 457 538,36		25,00	
818324	536 542,26	1 457 545,19		25,00	
818325	536 540,71	1 457 550,97		25,00	
818326	536 572,04	1 457 557,06		25,00	
818327	536 595,96	1 457 563,26		25,00	
818328	536 603,46	1 457 569,72		25,00	
818329	536 601,97	1 457 578,80		25,00	
818330	536 584,90	1 457 591,39		25,00	
818331	536 557,94	1 457 601,69		25,00	

Раздел 2

Сведения о местоположении границ объекта					
1	2	3	4	5	6
818332	536 496,73	1 457 611,02	Картометрический метод	25,00	—
818333	536 467,96	1 457 610,65		25,00	
818334	536 455,61	1 457 609,19		25,00	
818335	536 451,24	1 457 602,03		25,00	
818336	536 448,49	1 457 592,54		25,00	
818337	536 451,55	1 457 567,38		25,00	
818338	536 450,17	1 457 557,80		25,00	
818339	536 450,52	1 457 556,13		25,00	
818340	536 445,72	1 457 546,16		25,00	
818341	536 445,40	1 457 540,20		25,00	
818342	536 446,67	1 457 531,94		25,00	
818343	536 450,85	1 457 522,35		25,00	
818344	536 461,09	1 457 513,53		25,00	
818345	536 462,25	1 457 511,93		25,00	
818346	536 478,07	1 457 525,66		25,00	
818347	536 485,65	1 457 529,59		25,00	
818348	536 534,40	1 457 520,56		25,00	
818349	536 548,95	1 457 517,72		25,00	
818350	536 631,92	1 457 489,46		25,00	
818351	536 702,37	1 457 455,64		25,00	
818352	536 753,36	1 457 423,57		25,00	
818353	536 766,14	1 457 415,73		25,00	
818354	536 800,83	1 457 386,92		25,00	
818355	536 860,14	1 457 330,39		25,00	
818356	536 873,06	1 457 315,38		25,00	
818357	536 873,80	1 457 310,43		25,00	
818358	536 863,88	1 457 306,48		25,00	
818359	536 843,33	1 457 306,80		25,00	
818360	536 867,76	1 457 281,92		25,00	
818361	536 900,02	1 457 248,17		25,00	
818362	536 924,53	1 457 207,55		25,00	
818363	536 849,94	1 457 165,71		25,00	
818364	536 903,50	1 457 094,09		25,00	
818365	536 916,49	1 456 965,07		25,00	
818366	536 914,80	1 456 889,14		25,00	
818367	536 909,54	1 456 793,97		25,00	
818368	536 878,21	1 456 707,70		25,00	
818369	536 852,33	1 456 654,05		25,00	
818370	536 763,38	1 456 498,41		25,00	
818371	536 740,05	1 456 444,74		25,00	
818372	536 716,60	1 456 378,92		25,00	
818373	536 698,46	1 456 312,22		25,00	
818374	536 687,00	1 456 238,51		25,00	
818375	536 597,69	1 456 248,63		25,00	
818376	536 592,45	1 456 141,85		25,00	
818377	536 602,73	1 456 035,59		25,00	
818378	536 616,05	1 455 968,01		25,00	
818379	536 632,19	1 455 907,17		25,00	
818380	536 651,44	1 455 849,19		25,00	
818381	536 680,77	1 455 778,24		25,00	
818382	536 716,63	1 455 710,07		25,00	
818383	536 762,71	1 455 640,64		25,00	
818384	536 908,09	1 455 748,04		25,00	
818385	536 947,89	1 455 699,69		25,00	
818386	536 988,98	1 455 657,64		25,00	

Раздел 2

Сведения о местоположении границ объекта					
1	2	3	4	5	6
818387	537 046,08	1 455 612,30	Картометрический метод	25,00	—
818388	537 087,58	1 455 581,28		25,00	
818389	537 138,52	1 455 552,24		25,00	
818390	537 195,50	1 455 525,89		25,00	
818391	537 255,55	1 455 505,25		25,00	
818392	537 317,21	1 455 489,87		25,00	
818393	537 378,43	1 455 480,36		25,00	
818394	537 441,20	1 455 476,52		25,00	
818395	537 503,63	1 455 478,66		25,00	
818396	537 743,05	1 455 503,66		25,00	
818397	537 981,81	1 455 529,26		25,00	
490602	538 120,77	1 455 543,92		25,00	
818398	538 142,32	1 455 546,20		25,00	
818399	538 145,28	1 455 516,80		25,00	
818400	538 305,71	1 455 533,67		25,00	
818401	538 445,15	1 455 548,14		25,00	
818402	538 594,35	1 455 563,64		25,00	
818403	538 593,09	1 455 573,48		25,00	
818404	538 841,78	1 455 599,90		25,00	
892941	538 958,04	1 455 612,79		25,00	
892942	539 030,67	1 455 627,19		25,00	
892943	539 025,49	1 455 646,59		25,00	
892944	539 122,74	1 455 674,50		25,00	
892945	539 363,09	1 455 745,09		25,00	
892946	539 602,24	1 455 816,61		25,00	
892947	539 730,99	1 455 842,91		25,00	
892948	539 884,63	1 455 874,18		25,00	
892949	539 954,38	1 455 888,52		25,00	
892950	540 032,47	1 455 890,83		25,00	
892951	540 116,01	1 455 888,34		25,00	
892952	540 194,17	1 455 880,70		25,00	
892953	540 276,93	1 455 867,47		25,00	
892954	540 357,51	1 455 854,21		25,00	
892955	540 354,97	1 455 847,79		25,00	
892956	540 393,36	1 455 839,17		25,00	
892957	540 433,64	1 455 833,40		25,00	
892958	540 506,18	1 455 795,26		25,00	
892959	540 529,78	1 455 780,09		25,00	
892960	540 580,98	1 455 743,11		25,00	
892961	540 665,24	1 455 689,03		25,00	
892962	540 740,69	1 455 626,16		25,00	
892963	540 803,93	1 455 570,91		25,00	
892964	540 851,22	1 455 547,14		25,00	
892965	540 892,86	1 455 529,23		25,00	
892966	540 906,78	1 455 525,72		25,00	
892967	540 914,28	1 455 532,17		25,00	
892968	540 918,60	1 455 546,09		25,00	
892969	540 919,67	1 455 562,51		25,00	
892970	540 927,27	1 455 574,74		25,00	
892971	540 937,19	1 455 578,69		25,00	
892972	540 949,45	1 455 574,39		25,00	
892973	540 961,63	1 455 565,15		25,00	
892974	540 973,99	1 455 566,59		25,00	
892975	540 992,78	1 455 576,07		25,00	
892976	541 009,98	1 455 572,51		25,00	

Раздел 2

Сведения о местоположении границ объекта					
1	2	3	4	5	6
892977	541 018,00	1 455 559,23	Картометрический метод	25,00	—
892978	541 029,41	1 455 553,30		25,00	
892979	541 051,06	1 455 571,87		25,00	
892980	541 070,54	1 455 578,86		25,00	
892981	541 157,08	1 455 571,86		25,00	
892982	541 232,43	1 455 555,06		25,00	
892983	541 251,56	1 455 548,10		25,00	
892984	541 261,10	1 455 528,22		25,00	
892985	541 320,55	1 455 506,89		25,00	
892986	541 507,30	1 455 412,26		25,00	
892987	541 478,96	1 455 354,06		25,00	
892988	541 511,90	1 455 328,13		25,00	
892989	541 551,67	1 455 305,13		25,00	
892990	541 596,61	1 455 283,21		25,00	
892991	541 695,18	1 455 264,33		25,00	
892992	541 728,91	1 455 259,21		25,00	
892993	541 748,31	1 455 253,18		25,00	
892994	541 783,63	1 455 239,43		25,00	
892995	541 809,37	1 455 235,59		25,00	
892996	541 827,25	1 455 228,31		25,00	
892997	541 840,33	1 455 221,80		25,00	
892998	541 866,60	1 455 215,65		25,00	
892999	541 880,71	1 455 213,31		25,00	
893000	541 899,68	1 455 204,81		25,00	
893001	541 913,87	1 455 195,99		25,00	
893002	541 941,33	1 455 192,12		25,00	
893003	541 960,14	1 455 185,51		25,00	
893004	541 980,36	1 455 174,25		25,00	
893005	541 997,46	1 455 167,10		25,00	
893006	542 044,80	1 455 152,59		25,00	
893007	542 072,73	1 455 142,40		25,00	
893008	542 100,00	1 455 126,50		25,00	
893009	542 145,63	1 455 092,97		25,00	
893010	542 171,24	1 455 081,09		25,00	
893011	542 196,94	1 455 075,53		25,00	
893012	542 227,10	1 455 060,72		25,00	
893013	542 238,50	1 455 057,09		25,00	
893014	542 240,68	1 455 050,18		25,00	
893015	542 244,03	1 455 043,25		25,00	
893016	542 250,90	1 455 043,14		25,00	
893017	542 257,17	1 455 041,31		25,00	
893018	542 260,52	1 455 035,53		25,00	
893019	542 270,54	1 455 016,45		25,00	
893020	542 276,76	1 455 011,18		25,00	
893021	542 292,68	1 455 002,90		25,00	
893022	542 304,95	1 454 997,48		25,00	
893023	542 326,54	1 454 984,52		25,00	
893024	542 352,64	1 454 967,48		25,00	
893025	542 374,78	1 454 953,94		25,00	
893026	542 393,46	1 454 939,31		25,00	
893027	542 423,61	1 454 923,92		25,00	
893028	542 450,94	1 454 912,03		25,00	
893029	542 506,59	1 454 892,14		25,00	
893030	542 519,17	1 454 889,65		25,00	
893031	542 540,44	1 454 894,48		25,00	

Раздел 2

Сведения о местоположении границ объекта					
1	2	3	4	5	6
893032	542 550,76	1 454 894,32	Картометрический метод	25,00	—
893033	542 558,69	1 454 888,46		25,00	
893034	542 564,90	1 454 882,62		25,00	
893035	542 568,88	1 454 879,70		25,00	
893036	542 574,54	1 454 875,59		25,00	
893037	542 580,82	1 454 873,77		25,00	
818120	542 587,96	1 454 890,49		25,00	
818121	542 767,50	1 454 802,65		25,00	
818122	542 912,41	1 454 732,76		25,00	
818123	542 985,20	1 454 703,34		25,00	
818124	543 041,61	1 454 673,16		25,00	
818125	543 121,39	1 454 652,64		25,00	
818126	543 208,47	1 454 630,39		25,00	
818127	543 221,19	1 454 641,17		25,00	
818128	543 251,22	1 454 655,62		25,00	
818129	543 288,96	1 454 650,75		25,00	
818130	543 399,19	1 454 631,97		25,00	
818131	543 404,88	1 454 631,18		25,00	
818132	543 410,74	1 454 624,86		25,00	
818133	543 412,92	1 454 613,06		25,00	
818134	543 423,02	1 454 607,41		25,00	
818135	543 450,00	1 454 608,03		25,00	
818136	543 576,83	1 454 609,40		25,00	
818137	543 844,28	1 454 609,79		25,00	
818138	543 863,63	1 454 610,62		25,00	
818139	543 901,44	1 454 570,80		25,00	
818140	543 916,33	1 454 569,77		25,00	
818141	543 933,67	1 454 575,78		25,00	
818142	543 974,98	1 454 573,97		25,00	
818143	544 004,96	1 454 569,96		25,00	
818144	544 041,92	1 454 557,30		25,00	
818145	544 073,53	1 454 540,63		25,00	
818146	544 107,13	1 454 533,04		25,00	
818147	544 153,88	1 454 534,56		25,00	
818148	544 166,18	1 454 518,67		25,00	
818149	544 172,93	1 454 498,95		25,00	
818150	544 191,32	1 454 470,40		25,00	
818151	544 198,27	1 454 464,02		25,00	
818152	544 272,62	1 454 453,44		25,00	
818153	544 362,48	1 454 431,63		25,00	
818154	544 377,71	1 454 418,59		25,00	
818155	544 387,92	1 454 398,73		25,00	
818156	544 396,25	1 454 384,01		25,00	
818157	544 409,34	1 454 368,90		25,00	
818158	544 423,50	1 454 343,17		25,00	
818159	544 428,30	1 454 299,14		25,00	
818160	544 428,35	1 454 286,39		25,00	
818161	544 505,14	1 454 180,25		25,00	
818162	544 534,75	1 454 139,32		25,00	
818163	544 569,25	1 454 102,90		25,00	
818164	544 597,27	1 454 082,07		25,00	
818165	544 652,41	1 454 048,13		25,00	
818166	544 699,01	1 454 033,36		25,00	
818167	544 752,28	1 454 013,63		25,00	
818168	544 761,83	1 454 021,32		25,00	

Раздел 2

Сведения о местоположении границ объекта					
1	2	3	4	5	6
818169	544 782,30	1 454 026,50	Картометрический метод	25,00	—
818170	544 813,70	1 454 028,36		25,00	
818171	544 846,65	1 454 028,63		25,00	
818172	544 883,92	1 454 037,78		25,00	
818173	544 899,59	1 454 044,33		25,00	
818174	544 934,82	1 454 049,22		25,00	
818175	544 961,44	1 454 056,82		25,00	
818176	544 998,41	1 454 064,12		25,00	
818177	545 028,15	1 454 066,77		25,00	
818178	545 070,38	1 454 069,24		25,00	
818179	545 147,73	1 454 075,00		25,00	
818180	545 187,70	1 454 076,79		25,00	
818181	545 202,44	1 454 085,29		25,00	
818182	545 262,21	1 454 098,17		25,00	
818183	545 369,29	1 454 119,46		25,00	
818184	545 382,63	1 454 120,04		25,00	
818185	545 379,00	1 454 117,54		25,00	
818186	545 358,53	1 454 108,49		25,00	
818187	545 355,32	1 454 102,29		25,00	
818188	545 361,08	1 454 096,05		25,00	
818189	545 407,22	1 454 087,48		25,00	
818190	545 416,01	1 454 085,71		25,00	
818191	545 441,11	1 454 087,49		25,00	
818192	545 451,99	1 454 088,27		25,00	
818193	545 487,23	1 454 087,80		25,00	
818194	545 511,53	1 454 086,63		25,00	
818195	545 527,13	1 454 090,40		25,00	
818196	545 535,93	1 454 092,53		25,00	
818197	545 571,30	1 454 097,47		25,00	
818198	545 598,75	1 454 097,04		25,00	
818199	545 609,66	1 454 092,16		25,00	
818200	545 624,52	1 454 083,08		25,00	
818201	545 639,88	1 454 068,93		25,00	
818202	545 667,65	1 454 029,10		25,00	
818203	545 672,06	1 454 022,77		25,00	
818204	545 678,94	1 454 010,90		25,00	
818205	545 695,18	1 453 996,51		25,00	
818206	545 707,61	1 453 989,26		25,00	
818207	545 745,77	1 453 971,39		25,00	
818208	545 766,08	1 453 965,58		25,00	
818209	545 845,93	1 453 955,70		25,00	
818210	545 880,34	1 453 949,67		25,00	
818211	545 915,26	1 453 942,49		25,00	
818892	545 938,20	1 453 937,77		25,00	
818893	545 957,69	1 453 930,40		25,00	
818894	545 982,42	1 453 906,47		25,00	
818895	545 995,49	1 453 889,79		25,00	
818896	546 001,55	1 453 876,36		25,00	
818897	546 004,66	1 453 854,59		25,00	
818898	546 011,65	1 453 842,60		25,00	
818899	546 110,49	1 453 835,82		25,00	
818900	546 112,21	1 453 875,33		25,00	
818901	546 362,76	1 453 866,44		25,00	
818025	546 364,60	1 453 897,32		25,00	
818026	546 615,52	1 453 888,48		25,00	

Раздел 2

Сведения о местоположении границ объекта					
1	2	3	4	5	6
818027	546 866,58	1 453 881,07	Картометрический метод	25,00	—
818028	546 865,47	1 453 850,50		25,00	
818029	546 977,41	1 453 846,29		25,00	
818030	547 015,57	1 453 841,16		25,00	
818031	547 049,76	1 453 832,45		25,00	
818032	547 082,99	1 453 817,97		25,00	
818033	547 112,97	1 453 799,90		25,00	
818034	547 141,11	1 453 777,29		25,00	
818035	547 187,38	1 453 753,09		25,00	
818036	547 216,87	1 453 716,08		25,00	
817943	547 232,12	1 453 696,94		25,00	
817942	547 337,52	1 453 564,71		25,00	
817941	547 455,67	1 453 428,81		25,00	
817940	547 501,41	1 453 377,97		25,00	
817939	547 548,04	1 453 335,23		25,00	Закрепление отсутствует
817938	547 600,65	1 453 295,25		25,00	
817937	547 655,47	1 453 261,36		25,00	—
817936	547 721,35	1 453 229,57		25,00	
817935	547 772,22	1 453 208,61		25,00	Закрепление отсутствует
817934	547 840,44	1 453 182,17		25,00	
817933	547 886,56	1 453 165,88		25,00	
817932	547 943,13	1 453 158,56		25,00	—
817931	547 989,40	1 453 152,78		25,00	
817930	548 048,23	1 453 148,01		25,00	
817929	548 108,14	1 453 152,99		25,00	
817928	548 171,33	1 453 162,28		25,00	
817927	548 229,62	1 453 176,32		25,00	
893169	548 144,73	1 453 147,70		25,00	
893170	548 096,20	1 453 131,31		25,00	
893171	548 024,91	1 453 101,30		25,00	
893172	547 956,25	1 453 065,84		25,00	
893173	547 896,14	1 453 029,34		25,00	
893174	547 848,20	1 452 996,85		25,00	
893175	547 836,96	1 453 012,47		25,00	
893176	547 485,98	1 452 754,76		25,00	
893177	547 501,06	1 452 734,47		25,00	
893178	547 021,90	1 452 381,51		25,00	
893179	547 007,08	1 452 401,65		25,00	
893180	546 679,06	1 452 159,88		25,00	
893181	546 690,95	1 452 143,89		25,00	
893182	546 394,78	1 451 928,14		25,00	
893183	546 329,98	1 451 879,04		25,00	
893184	546 265,04	1 451 837,54		25,00	
893185	546 218,50	1 451 815,28		25,00	
893186	546 171,14	1 451 797,24		25,00	
893187	546 111,78	1 451 781,10		25,00	
893188	546 105,68	1 451 810,60		25,00	
893189	546 052,78	1 451 801,62		25,00	
893190	545 511,46	1 451 735,30		25,00	
893191	545 515,09	1 451 705,52		25,00	
893192	544 376,07	1 451 567,69		25,00	

Раздел 2

Сведения о местоположении границ объекта					
1	2	3	4	5	6
893193	544 229,63	1 451 548,20	Картометрический метод	25,00	—
893194	544 227,19	1 451 568,06		25,00	
893195	543 877,41	1 451 524,99		25,00	
893196	543 732,09	1 451 513,39		25,00	
893197	543 734,61	1 451 493,55		25,00	
893198	543 243,95	1 451 426,81		25,00	
893199	542 795,23	1 451 369,99		25,00	
893200	542 602,20	1 451 345,64		25,00	
893201	542 597,52	1 451 365,09		25,00	
893202	542 522,44	1 451 347,02		25,00	
893203	542 438,20	1 451 315,21		25,00	
893204	542 387,52	1 451 294,37		25,00	
893205	542 368,50	1 451 340,63		25,00	
893206	542 322,31	1 451 321,64		25,00	
893207	542 348,92	1 451 256,89		25,00	
893208	541 669,89	1 450 979,79		25,00	
893209	541 600,21	1 450 951,25		25,00	
893210	541 542,95	1 450 926,02		25,00	
893211	541 508,55	1 450 908,96		25,00	
893212	541 472,49	1 450 889,14		25,00	
893213	541 380,26	1 450 829,25		25,00	
893214	541 314,94	1 450 774,76		25,00	
893215	541 275,79	1 450 741,39		25,00	
893216	541 213,95	1 450 677,13		25,00	
893217	541 199,39	1 450 690,59		25,00	
893218	541 011,48	1 450 460,35		25,00	
893219	541 026,30	1 450 446,73		25,00	
893220	540 952,93	1 450 355,58		25,00	
893221	540 904,20	1 450 295,16		25,00	
893222	540 806,57	1 450 174,82		25,00	
893223	540 678,43	1 450 015,82		25,00	
893224	540 595,80	1 449 895,18		25,00	
893225	540 558,69	1 449 920,62		25,00	
893226	540 528,75	1 449 868,07		25,00	
893227	540 471,98	1 449 767,27		25,00	
893228	540 446,50	1 449 730,36		25,00	
893229	540 409,95	1 449 687,94		25,00	
893230	540 353,09	1 449 639,39		25,00	
893231	540 315,09	1 449 615,25		25,00	
893232	540 281,90	1 449 598,13		25,00	
893233	540 300,57	1 449 557,19		25,00	
893234	540 172,58	1 449 507,12		25,00	
893235	539 994,57	1 449 438,95		25,00	
893236	539 943,02	1 449 414,12		25,00	
893237	539 891,64	1 449 384,73		25,00	
893238	539 787,50	1 449 322,04		25,00	
893239	539 720,40	1 449 280,29		25,00	
893240	539 660,27	1 449 234,12		25,00	
893241	539 607,81	1 449 210,52		25,00	
893242	539 564,78	1 449 157,71		25,00	
893243	539 538,42	1 449 116,24		25,00	
893244	539 514,88	1 449 070,29		25,00	
893245	539 479,56	1 448 970,49		25,00	
893246	539 465,57	1 448 875,05		25,00	
893247	539 465,62	1 448 810,78		25,00	

Раздел 2

Сведения о местоположении границ объекта					
1	2	3	4	5	6
893248	539 488,49	1 448 570,01	Картометрический метод	25,00	—
893249	539 505,91	1 448 396,72		25,00	
893250	539 508,58	1 448 331,11		25,00	
893251	539 504,06	1 448 271,60		25,00	
893252	539 496,06	1 448 220,38		25,00	
893253	539 483,98	1 448 170,24		25,00	
893254	539 465,75	1 448 120,71		25,00	
893255	539 425,43	1 448 038,65		25,00	
893256	539 120,74	1 447 493,59		25,00	
893257	539 138,23	1 447 483,88		25,00	
893258	539 080,17	1 447 380,59		25,00	
394275	539 059,23	1 447 345,40		25,00	
394276	539 092,88	1 447 323,63	25,00		
Терзона ТИ(22)					
792562	550 768,03	1 453 521,70	Картометрический метод	25,00	—
811400	550 820,89	1 453 513,31		25,00	
811399	550 823,99	1 453 542,05		25,00	
811398	550 845,65	1 453 539,70		25,00	
811397	550 842,46	1 453 510,13		25,00	
811396	551 038,12	1 453 473,89		25,00	
811395	551 029,87	1 453 342,56		25,00	
811394	551 161,04	1 453 327,21		25,00	
811393	551 221,85	1 453 296,66		25,00	
792571	551 259,69	1 453 414,54		25,00	
792572	551 259,76	1 453 428,90		25,00	
792573	551 258,08	1 453 433,46		25,00	
792574	551 256,34	1 453 437,56		25,00	
792575	551 254,10	1 453 442,20		25,00	
792576	551 252,08	1 453 445,68		25,00	
792577	551 178,88	1 453 574,54		25,00	
792578	551 155,22	1 453 575,74		25,00	
792579	551 153,86	1 453 608,36		25,00	
792580	551 177,24	1 453 666,40		25,00	
792581	551 175,88	1 453 667,06		25,00	
792582	551 142,32	1 453 687,46		25,00	
792583	551 133,08	1 453 689,58		25,00	
792584	551 132,06	1 453 689,36		25,00	
792585	551 122,40	1 453 689,30		25,00	
792586	551 122,42	1 453 693,86		25,00	
792587	551 103,28	1 453 698,86		25,00	
792588	551 082,36	1 453 698,38		25,00	
792589	551 082,24	1 453 706,30		25,00	
792590	551 100,22	1 453 747,04		25,00	
792591	551 098,22	1 453 771,08		25,00	
792592	551 101,34	1 453 787,02		25,00	
792593	551 102,38	1 453 800,72		25,00	
792594	551 081,88	1 453 807,82		25,00	
792595	551 059,36	1 453 815,50		25,00	
792596	551 036,86	1 453 833,60		25,00	
792597	551 017,06	1 453 849,54		25,00	
792598	551 016,10	1 453 849,84		25,00	
792599	550 989,50	1 453 858,44		25,00	
792600	550 978,48	1 453 818,64		25,00	
792601	550 894,18	1 453 848,34		25,00	
792602	550 916,95	1 453 905,19		25,00	

Раздел 2

Сведения о местоположении границ объекта					
1	2	3	4	5	6
812162	550 872,83	1 453 908,38	Картометрический метод	25,00	—
812163	550 777,34	1 453 911,62		25,00	
792605	550 742,64	1 453 912,00		25,00	
792606	550 640,38	1 453 895,40		25,00	
792607	550 630,39	1 453 807,12		25,00	
792608	550 648,54	1 453 804,94		25,00	
792609	550 677,64	1 453 806,50		25,00	
792610	550 707,80	1 453 817,86		25,00	
792611	550 717,30	1 453 821,32		25,00	
792612	550 759,84	1 453 837,28		25,00	
792613	550 760,96	1 453 837,70		25,00	
792614	550 765,04	1 453 839,00		25,00	
792615	550 765,32	1 453 839,10		25,00	
792616	550 766,02	1 453 839,18		25,00	
792617	550 768,88	1 453 839,74		25,00	
792618	550 773,04	1 453 840,26		25,00	
792619	550 775,68	1 453 840,42		25,00	
792527	550 812,40	1 453 827,52		25,00	
792528	550 819,96	1 453 816,92		25,00	
792529	550 821,44	1 453 814,48		25,00	
792530	550 823,30	1 453 810,70		25,00	
792531	550 824,80	1 453 806,88		25,00	
811707	550 832,48	1 453 764,48		25,00	
811708	550 823,05	1 453 738,40		25,00	
811709	550 825,15	1 453 737,62		25,00	
811710	550 825,11	1 453 734,45		25,00	
811699	550 836,25	1 453 731,87		25,00	
792537	550 858,54	1 453 719,24		25,00	
812005	550 853,59	1 453 715,00		25,00	
812006	550 846,46	1 453 678,36		25,00	
812007	550 831,43	1 453 680,60		25,00	
811997	550 837,46	1 453 662,85		25,00	
811171	550 843,55	1 453 645,70		25,00	
811172	550 845,93	1 453 638,72		25,00	
811173	550 847,45	1 453 635,90		25,00	
792545	550 849,00	1 453 623,42		25,00	
792546	550 816,76	1 453 616,62		25,00	
792547	550 816,03	1 453 609,94		25,00	
792548	550 788,42	1 453 603,22		25,00	
412521	550 771,38	1 453 600,56		25,00	
412520	550 771,14	1 453 582,46		25,00	
412519	550 749,00	1 453 582,82		25,00	
792552	550 748,98	1 453 581,84		25,00	
811981	550 754,90	1 453 581,64		25,00	
811980	550 754,07	1 453 561,27		25,00	
811979	550 756,19	1 453 561,10		25,00	
811978	550 756,00	1 453 556,37		25,00	
811977	550 765,12	1 453 556,09		25,00	
792558	550 763,72	1 453 542,59		25,00	
792559	550 764,50	1 453 542,04		25,00	
792560	550 765,32	1 453 541,38		25,00	
792561	550 772,06	1 453 535,90		25,00	
792562	550 768,03	1 453 521,70		25,00	
Терзона ТИ(23)					

Раздел 2

Сведения о местоположении границ объекта					
1	2	3	4	5	6
411274	548 102,45	1 452 722,40	Картометрический метод	25,00	Временный межевой знак
411275	548 112,29	1 452 724,42		25,00	
411276	548 127,69	1 452 731,16		25,00	
411277	548 142,05	1 452 741,12		25,00	
411278	548 156,74	1 452 754,97		25,00	
411279	548 166,83	1 452 769,10		25,00	
411280	548 172,83	1 452 783,07		25,00	
411281	548 176,58	1 452 797,66		25,00	
411282	548 183,39	1 452 810,12		25,00	
411283	548 184,46	1 452 821,59		25,00	
411284	548 187,41	1 452 826,44		25,00	
411285	548 193,57	1 452 878,73		25,00	
411286	548 192,46	1 452 891,54		25,00	
411287	548 187,22	1 452 900,01		25,00	
411288	548 188,24	1 452 917,68		25,00	
411289	548 194,42	1 452 923,75		25,00	
411290	548 205,85	1 452 927,98		25,00	
411291	548 247,04	1 453 002,78		25,00	
411292	548 282,65	1 453 039,97		25,00	
411293	548 283,44	1 453 045,31		25,00	
411294	548 297,50	1 453 054,52		25,00	
411295	548 317,67	1 453 064,36		25,00	
411296	548 356,60	1 453 075,79		25,00	
411297	548 379,39	1 453 080,67		25,00	
411298	548 404,84	1 453 085,02		25,00	
411299	548 417,26	1 453 085,15		25,00	
411300	548 439,15	1 453 090,31		25,00	
701	548 516,02	1 453 102,46		25,00	
702	548 509,05	1 453 084,39		25,00	

Раздел 2

Сведения о местоположении границ объекта					
1	2	3	4	5	6
801733	548 503,48	1 453 070,23	Картометрический метод	25,00	—
837820	548 485,27	1 453 067,28		25,00	
837821	548 443,39	1 453 063,11		25,00	
837822	548 440,65	1 453 062,74		25,00	
837823	548 433,50	1 453 061,77		25,00	
837824	548 408,80	1 453 058,43		25,00	
837825	548 391,20	1 453 055,45		25,00	
837826	548 375,37	1 453 052,77		25,00	
837827	548 357,80	1 453 048,23		25,00	
837828	548 332,41	1 453 038,83		25,00	
837829	548 317,70	1 453 030,10		25,00	
837830	548 300,19	1 453 015,73		25,00	
837831	548 285,81	1 453 003,72		25,00	
837832	548 275,33	1 452 990,39		25,00	
837833	548 259,95	1 452 967,56		25,00	
837834	548 250,16	1 452 948,30		25,00	
837835	548 233,26	1 452 913,22		25,00	
837836	548 229,03	1 452 899,95		25,00	
837837	548 225,23	1 452 883,66		25,00	
837838	548 228,91	1 452 872,95		25,00	
837839	548 228,02	1 452 865,78		25,00	
837840	548 226,21	1 452 857,90		25,00	
837841	548 224,02	1 452 853,33		25,00	
837842	548 220,47	1 452 849,99		25,00	
837843	548 218,02	1 452 832,35		25,00	
837844	548 210,23	1 452 793,32		25,00	
837845	548 202,09	1 452 770,50		25,00	
837846	548 203,70	1 452 765,81		25,00	
837847	548 202,50	1 452 756,84		25,00	
837848	548 198,65	1 452 750,91		25,00	
837849	548 193,76	1 452 749,64		25,00	
837850	548 190,95	1 452 749,58		25,00	
837851	548 183,61	1 452 737,87		25,00	
837852	548 174,66	1 452 725,96		25,00	
837853	548 146,60	1 452 708,02		25,00	
837854	548 129,24	1 452 696,87		25,00	
837855	548 129,11	1 452 692,80		25,00	
837856	548 088,70	1 452 677,53		25,00	
837744	548 087,23	1 452 682,58		25,00	
837743	548 059,28	1 452 670,16		25,00	
837742	547 999,36	1 452 623,09		25,00	
837741	547 975,82	1 452 613,87		25,00	
837740	547 955,90	1 452 608,61		25,00	
837739	547 937,92	1 452 607,19		25,00	
837738	547 892,39	1 452 606,81		25,00	
837737	547 853,60	1 452 604,47		25,00	
837736	547 836,10	1 452 600,98		25,00	
837735	547 810,78	1 452 591,10		25,00	
837734	547 777,58	1 452 568,10		25,00	
837733	547 719,40	1 452 488,31		25,00	
837732	547 544,55	1 452 240,52		25,00	
837731	547 488,45	1 452 158,31		25,00	
837730	547 459,05	1 452 121,15		25,00	
837729	547 427,15	1 452 082,44		25,00	
837728	547 385,27	1 452 038,62		25,00	

Раздел 2

Сведения о местоположении границ объекта					
1	2	3	4	5	6
837727	547 341,04	1 451 994,50	Картометрический метод	25,00	—
837726	547 275,53	1 451 929,16		25,00	
837725	547 224,78	1 451 878,54		25,00	
837724	547 153,81	1 451 809,69		25,00	
837723	547 105,00	1 451 759,45		25,00	
837722	547 036,39	1 451 688,81		25,00	
837721	546 973,52	1 451 622,23		25,00	
837720	546 922,53	1 451 568,24		25,00	
837719	546 612,97	1 451 272,17		25,00	
837635	546 501,83	1 451 153,28		25,00	
837634	546 482,63	1 451 134,74		25,00	
837716	545 962,13	1 450 595,30		25,00	
837715	545 827,84	1 450 468,94		25,00	
837714	545 676,22	1 450 314,98		25,00	
837713	545 653,34	1 450 291,26		25,00	
837712	545 300,32	1 449 933,09		25,00	
837711	545 074,93	1 449 704,82		25,00	
837710	544 993,52	1 449 631,08		25,00	
837709	544 879,49	1 449 547,45		25,00	
837708	544 853,51	1 449 530,74		25,00	
837707	544 729,55	1 449 404,49		25,00	
837706	544 659,24	1 449 280,49		25,00	
837705	544 600,77	1 449 172,71		25,00	
837704	544 599,37	1 449 173,08		25,00	
837703	544 535,69	1 449 033,19		25,00	
837702	544 482,89	1 448 886,41		25,00	
837701	544 485,77	1 448 885,62		25,00	
837700	544 410,40	1 448 603,38		25,00	
837699	544 396,93	1 448 542,15		25,00	
837698	544 386,37	1 448 492,42		25,00	
837697	544 371,43	1 448 402,42		25,00	
837696	544 366,00	1 448 272,83		25,00	
837695	544 388,40	1 448 164,04		25,00	
837694	544 391,28	1 448 164,97		25,00	
837693	544 451,39	1 448 024,94		25,00	
837692	544 555,98	1 447 818,46		25,00	
837691	544 590,53	1 447 758,71		25,00	
837690	544 804,96	1 447 516,88		25,00	
837689	544 845,71	1 447 454,23		25,00	
837688	544 885,64	1 447 377,30		25,00	
837687	544 914,72	1 447 292,78		25,00	
837686	544 924,11	1 447 244,93		25,00	
837685	544 940,17	1 447 052,11		25,00	
837684	544 977,09	1 446 554,31		25,00	
837683	544 971,66	1 446 473,91		25,00	
837682	544 960,14	1 446 423,41		25,00	
837681	544 935,53	1 446 374,91		25,00	
837680	544 852,76	1 446 267,10		25,00	
837679	544 718,19	1 446 125,52		25,00	
837678	544 441,81	1 445 858,80		25,00	
837677	544 373,30	1 445 792,23		25,00	
837676	544 031,20	1 445 432,27		25,00	
837675	544 021,40	1 445 432,89		25,00	
837674	544 011,18	1 445 441,64		25,00	
837673	543 985,71	1 445 416,36		25,00	

Раздел 2

Сведения о местоположении границ объекта					
1	2	3	4	5	6
837672	543 998,32	1 445 404,10	Картометрический метод	25,00	—
837671	543 999,79	1 445 389,39		25,00	
837670	543 986,78	1 445 365,21		25,00	
837669	543 970,63	1 445 378,25		25,00	
837668	543 571,87	1 444 983,33		25,00	
837667	542 510,35	1 443 919,22		25,00	
837666	542 173,97	1 443 571,32		25,00	
837665	541 722,05	1 443 118,05		25,00	
837664	541 240,72	1 442 641,55		25,00	
837663	540 952,59	1 442 348,19		25,00	
837603	540 951,47	1 442 338,12		25,00	
837602	540 944,53	1 442 331,12		25,00	
837660	540 935,67	1 442 331,53		25,00	
693636	539 738,17	1 441 113,86		25,00	
693635	539 731,19	1 441 131,00		25,00	
693634	539 726,69	1 441 141,83		25,00	
296636	540 927,94	1 442 353,52		25,00	
296635	541 229,20	1 442 654,23		25,00	
296634	541 704,12	1 443 137,07		25,00	
296633	542 156,58	1 443 590,28		25,00	
296632	542 493,53	1 443 942,22		25,00	
296631	543 549,50	1 445 006,92		25,00	
296630	543 956,14	1 445 430,56		25,00	
296629	543 966,97	1 445 431,49		25,00	
296628	543 976,88	1 445 423,94		25,00	
296627	544 002,25	1 445 450,35		25,00	
296626	543 997,31	1 445 456,68		25,00	
296625	543 997,83	1 445 464,71		25,00	
296624	544 199,89	1 445 661,41		25,00	
296623	544 205,60	1 445 657,71		25,00	
296622	544 358,69	1 445 807,46		25,00	
296621	544 426,85	1 445 874,10		25,00	
296620	544 701,21	1 446 144,87		25,00	
296619	544 832,71	1 446 281,13		25,00	
296618	544 912,42	1 446 383,62		25,00	
296617	544 936,99	1 446 429,74		25,00	
296616	544 949,66	1 446 477,23		25,00	
296615	544 952,66	1 446 554,69		25,00	
296614	544 915,11	1 447 050,72		25,00	
296613	544 899,57	1 447 238,76		25,00	
296612	544 891,92	1 447 283,00		25,00	
296611	544 863,37	1 447 363,93		25,00	
296610	544 822,22	1 447 439,10		25,00	
296609	544 780,31	1 447 504,14		25,00	
296608	544 562,16	1 447 735,90		25,00	
296607	544 520,28	1 447 802,73		25,00	
296606	544 413,36	1 448 012,91		25,00	
296605	544 351,33	1 448 151,52		25,00	
296604	544 327,99	1 448 273,31		25,00	
296603	544 336,04	1 448 407,28		25,00	
296602	544 361,94	1 448 560,57		25,00	
296601	544 356,92	1 448 571,05		25,00	
296600	544 358,67	1 448 596,94		25,00	
296599	544 377,48	1 448 624,54		25,00	
296598	544 441,20	1 448 891,21		25,00	

Раздел 2

Сведения о местоположении границ объекта					
1	2	3	4	5	6
296597	544 498,49	1 449 047,70	Картометрический метод	25,00	—
296596	544 524,71	1 449 099,70		25,00	
296595	544 566,67	1 449 189,34		25,00	
296594	544 630,81	1 449 294,64		25,00	
296593	544 702,91	1 449 422,46		25,00	
296592	544 832,62	1 449 554,07		25,00	
296591	544 866,91	1 449 578,07		25,00	
296590	544 975,25	1 449 653,87		25,00	
296589	545 054,41	1 449 726,77		25,00	
296588	545 277,49	1 449 953,88		25,00	
296587	545 657,19	1 450 336,01		25,00	
296586	545 764,14	1 450 443,62		25,00	
296585	545 810,49	1 450 489,58		25,00	
296584	545 934,72	1 450 615,55		25,00	
296583	546 069,47	1 450 751,06		25,00	
296582	546 258,91	1 450 941,04		25,00	
296581	546 605,70	1 451 289,53		25,00	
296580	546 741,81	1 451 424,54		25,00	
296579	546 902,84	1 451 585,07		25,00	
296578	546 953,04	1 451 634,81		25,00	
296577	547 023,68	1 451 704,79		25,00	
296576	547 090,25	1 451 772,01		25,00	
296575	547 141,15	1 451 823,83		25,00	
296574	547 210,46	1 451 891,14		25,00	
296573	547 371,52	1 452 054,18		25,00	
296572	547 412,36	1 452 097,92		25,00	
296571	547 443,59	1 452 135,89		25,00	
296570	547 472,05	1 452 172,00		25,00	
296569	547 529,09	1 452 251,57		25,00	
296568	547 701,47	1 452 503,80		25,00	
296567	547 770,20	1 452 601,00		25,00	
296566	547 785,18	1 452 626,12		25,00	
296565	547 798,65	1 452 651,71		25,00	
296564	547 801,67	1 452 685,22		25,00	
296563	547 799,75	1 452 724,70		25,00	
296562	547 801,02	1 452 753,41		25,00	
296561	547 803,63	1 452 778,85		25,00	
296560	547 813,03	1 452 801,70		25,00	
296559	547 833,56	1 452 833,34		25,00	
296558	547 862,55	1 452 857,38		25,00	
296557	547 885,98	1 452 868,64		25,00	
296556	547 915,69	1 452 877,04		25,00	
296555	547 968,23	1 452 899,03		25,00	
296554	547 986,48	1 452 912,03		25,00	
296553	548 006,06	1 452 936,73		25,00	
296552	548 022,35	1 452 966,89		25,00	
296551	548 046,44	1 453 007,93		25,00	
296550	548 058,03	1 453 032,47		25,00	
296727	548 062,00	1 453 052,10		25,00	
891786	548 070,48	1 453 056,18		25,00	
296532	548 109,57	1 453 071,68		25,00	
296531	548 093,11	1 453 046,08		25,00	
296530	548 065,94	1 452 997,27		25,00	
296529	548 036,06	1 452 946,50		25,00	
296528	548 029,07	1 452 925,97		25,00	

Раздел 2

Сведения о местоположении границ объекта					
1	2	3	4	5	6
296527	548 023,86	1 452 897,54	Картометрический метод	25,00	—
296526	548 026,07	1 452 872,42		25,00	
296525	548 043,65	1 452 823,62		25,00	
296524	548 056,06	1 452 793,39		25,00	
296523	548 068,12	1 452 751,25		25,00	
296522	548 091,18	1 452 720,35		25,00	Временный межевой знак
411273	548 095,90	1 452 724,22		25,00	
411274	548 102,45	1 452 722,40		25,00	
Терзона ТИ(24)					
820540	548 350,94	1 453 632,56	Картометрический метод	25,00	—
820541	548 359,00	1 453 656,75		25,00	
829527	548 362,73	1 453 666,54		25,00	
302328	548 302,63	1 453 688,95		25,00	
302327	548 274,39	1 453 699,56		25,00	
302326	548 236,35	1 453 716,97		25,00	
302325	548 121,53	1 453 787,38		25,00	
302324	548 048,60	1 453 830,97		25,00	
302323	548 014,63	1 453 852,98		25,00	
302322	547 976,66	1 453 876,10		25,00	
302321	547 967,70	1 453 883,39		25,00	
302320	547 955,43	1 453 891,13		25,00	
302319	547 906,93	1 453 920,13		25,00	
302318	547 847,44	1 453 954,72		25,00	
302317	547 839,22	1 453 962,05		25,00	
302316	547 825,65	1 453 969,12		25,00	
302315	547 812,14	1 453 973,02		25,00	
302314	547 779,95	1 453 988,66		25,00	
302313	547 733,86	1 454 014,17		25,00	
302312	547 704,68	1 454 032,06		25,00	
302311	547 699,28	1 454 039,81		25,00	
302310	547 695,20	1 454 043,78		25,00	
832506	547 687,81	1 454 046,39		25,00	
832505	547 682,04	1 454 045,89		25,00	
832504	547 679,91	1 454 044,82		25,00	
832503	547 678,94	1 454 044,33		25,00	
820659	547 673,86	1 454 035,06		25,00	
820658	547 672,74	1 454 033,01		25,00	
820657	547 672,72	1 454 030,87		25,00	
820656	547 672,69	1 454 027,28		25,00	
820655	547 675,66	1 454 019,99		25,00	
302283	547 688,16	1 454 013,54		25,00	
302282	547 697,37	1 454 011,20		25,00	
302281	547 725,31	1 453 995,72		25,00	
302280	547 751,69	1 453 981,80		25,00	
302279	547 863,17	1 453 922,99		25,00	
302278	547 918,17	1 453 889,14		25,00	
302277	547 931,05	1 453 880,14		25,00	
302276	547 943,55	1 453 872,03		25,00	
302275	548 040,49	1 453 809,08		25,00	
302274	548 202,73	1 453 711,05		25,00	
302273	548 234,89	1 453 693,16		25,00	
302272	548 240,63	1 453 690,67		25,00	
302271	548 299,38	1 453 665,19		25,00	

Раздел 2

Сведения о местоположении границ объекта					
1	2	3	4	5	6
302270	548 308,63	1 453 661,02	Картометрический метод	25,00	—
302269	548 327,69	1 453 652,42		25,00	
302268	548 327,89	1 453 652,25		25,00	
820540	548 350,94	1 453 632,56		25,00	
Терзона ТИ(25)					
832496	547 656,56	1 454 069,06	Картометрический метод	25,00	—
832495	547 654,64	1 454 073,19		25,00	
832494	547 651,98	1 454 076,18		25,00	
832493	547 647,86	1 454 079,09		25,00	
832492	547 640,99	1 454 082,86		25,00	
832491	547 555,48	1 454 128,72		25,00	
832490	547 544,75	1 454 132,95		25,00	
832489	547 473,40	1 454 169,38		25,00	
832488	547 398,91	1 454 203,96		25,00	
832487	547 357,62	1 454 224,04		25,00	
832486	547 335,71	1 454 238,77		25,00	
832485	547 312,60	1 454 256,58		25,00	
832484	547 287,64	1 454 277,00		25,00	
832483	547 252,08	1 454 317,48		25,00	
832482	547 226,73	1 454 355,64		25,00	
832481	547 192,23	1 454 415,97		25,00	
832480	547 171,41	1 454 467,07		25,00	
832479	547 122,82	1 454 654,24		25,00	
832478	546 994,61	1 455 122,99		25,00	
832477	546 930,41	1 455 352,06		25,00	
832476	546 906,11	1 455 436,91		25,00	
832475	546 894,54	1 455 484,34		25,00	
832474	546 881,25	1 455 554,19		25,00	
832473	546 843,44	1 455 698,26		25,00	
832472	546 835,09	1 455 728,02		25,00	
832471	546 827,13	1 455 774,29		25,00	
832469	546 768,42	1 455 973,65		25,00	
832468	546 762,73	1 455 997,35		25,00	
832466	546 738,21	1 456 071,31		25,00	
832465	546 644,40	1 456 427,94		25,00	
832464	546 595,78	1 456 610,08		25,00	
832463	546 558,97	1 456 752,17		25,00	
832462	546 557,46	1 456 786,39		25,00	
832461	546 553,99	1 456 798,70		25,00	
832460	546 544,85	1 456 817,61		25,00	
832459	546 506,12	1 456 980,86		25,00	
832458	546 503,93	1 456 995,25		25,00	
833538	546 480,28	1 457 062,63		25,00	
302005	546 464,30	1 457 112,43		25,00	
302004	546 461,48	1 457 121,23		25,00	
302003	546 456,75	1 457 138,09		25,00	
302002	546 456,72	1 457 138,14		25,00	
302001	546 456,10	1 457 139,16		25,00	
302000	546 447,76	1 457 152,92		25,00	
301999	546 446,44	1 457 155,09		25,00	
301998	546 441,47	1 457 173,88		25,00	
301997	546 436,92	1 457 194,59		25,00	
301996	546 431,28	1 457 216,33		25,00	
301995	546 430,35	1 457 224,02		25,00	
301994	546 428,05	1 457 231,20		25,00	

Раздел 2

Сведения о местоположении границ объекта					
1	2	3	4	5	6
301993	546 420,67	1 457 284,75	Картометрический метод	25,00	—
301992	546 417,44	1 457 359,43		25,00	
301991	546 419,52	1 457 396,34		25,00	
301990	546 424,37	1 457 408,65		25,00	
301989	546 424,19	1 457 426,54		25,00	
825641	546 424,09	1 457 436,96		25,00	
825642	546 432,22	1 457 472,87		25,00	
825643	546 433,94	1 457 486,00		25,00	
825644	546 443,58	1 457 518,51		25,00	
825645	546 458,75	1 457 561,95		25,00	
825646	546 469,57	1 457 589,83		25,00	
825647	546 514,63	1 457 697,86		25,00	
825648	546 523,11	1 457 718,18		25,00	
825649	546 524,44	1 457 721,16		25,00	
825650	546 533,41	1 457 741,32		25,00	
825651	546 561,47	1 457 804,39		25,00	
825652	546 632,70	1 457 976,30		25,00	
825653	546 753,87	1 458 261,18		25,00	
825654	546 882,25	1 458 559,54		25,00	
825655	546 949,68	1 458 719,84		25,00	
825656	546 987,56	1 458 806,63		25,00	
825657	547 020,14	1 458 883,18		25,00	
825658	547 088,32	1 459 041,09		25,00	
825659	547 151,28	1 459 189,52		25,00	
825660	547 197,62	1 459 296,72		25,00	
825661	547 224,78	1 459 362,83		25,00	
825662	547 237,02	1 459 390,44		25,00	
825663	547 257,65	1 459 441,11		25,00	
825664	547 268,91	1 459 478,48		25,00	
825665	547 271,89	1 459 496,88		25,00	
825666	547 279,97	1 459 565,71		25,00	
825667	547 289,57	1 459 681,22		25,00	
825668	547 306,28	1 459 981,81		25,00	
825669	547 311,12	1 460 048,70		25,00	
825670	547 328,11	1 460 183,51		25,00	
825671	547 336,85	1 460 260,54		25,00	
825672	547 353,76	1 460 426,38		25,00	
825673	547 380,35	1 460 689,02		25,00	
825674	547 441,50	1 461 303,53		25,00	
825675	547 444,69	1 461 339,95		25,00	
825676	547 451,95	1 461 423,01		25,00	
825677	547 455,47	1 461 485,73		25,00	
825678	547 456,51	1 461 543,06		25,00	
825679	547 455,75	1 461 613,95		25,00	
825680	547 452,82	1 461 668,75		25,00	
825681	547 442,67	1 461 858,85		25,00	
825682	547 438,28	1 461 941,12		25,00	
825683	547 435,90	1 462 011,15		25,00	
825684	547 433,81	1 462 051,90		25,00	
825685	547 428,98	1 462 145,79		25,00	
825686	547 433,25	1 462 219,85		25,00	
825687	547 442,83	1 462 323,61		25,00	
825688	547 464,67	1 462 539,92		25,00	
825689	547 485,09	1 462 749,40		25,00	
825690	547 493,16	1 462 817,95		25,00	

Раздел 2

Сведения о местоположении границ объекта					
1	2	3	4	5	6
825691	547 494,11	1 462 832,15	Картометрический метод	25,00	—
825692	547 518,04	1 463 062,50		25,00	
825693	547 531,14	1 463 197,70		25,00	
825694	547 537,60	1 463 243,44		25,00	
825695	547 541,22	1 463 295,95		25,00	
825696	547 550,71	1 463 403,79		25,00	
825697	547 560,76	1 463 487,64		25,00	
825698	547 569,49	1 463 528,41		25,00	
825699	547 570,09	1 463 572,90		25,00	
825700	547 581,10	1 463 696,29		25,00	
825701	547 587,56	1 463 785,78		25,00	
825702	547 589,65	1 463 851,55		25,00	
825703	547 592,31	1 463 989,83		25,00	
825704	547 590,41	1 464 048,97		25,00	
825705	547 588,32	1 464 088,49		25,00	
825706	547 587,77	1 464 104,59		25,00	
831351	547 585,47	1 464 166,61		25,00	
831350	547 585,28	1 464 211,50		25,00	
831349	547 581,77	1 464 281,09		25,00	
831348	547 578,06	1 464 328,11		25,00	
831347	547 566,58	1 464 548,45		25,00	
831346	547 559,83	1 464 703,08		25,00	
831345	547 557,55	1 464 784,32		25,00	
831344	547 557,93	1 464 831,00		25,00	
831343	547 561,73	1 464 942,83		25,00	
831342	547 568,00	1 465 076,90		25,00	
831341	547 581,86	1 465 309,74		25,00	
829504	547 597,53	1 465 591,64		25,00	
829505	547 599,81	1 465 631,18		25,00	
829506	547 603,89	1 465 702,91		25,00	
829507	547 615,94	1 465 885,34		25,00	
831332	547 634,28	1 466 163,05		25,00	
831331	547 652,13	1 466 403,67		25,00	
831330	547 672,26	1 466 710,98		25,00	
831329	547 683,76	1 466 887,72		25,00	
831328	547 693,21	1 467 011,87		25,00	
831327	547 699,99	1 467 130,69		25,00	
831326	547 716,70	1 467 322,31		25,00	
831325	547 722,79	1 467 532,25		25,00	
831324	547 733,13	1 467 731,33		25,00	
831323	547 764,57	1 468 244,05		25,00	
831322	547 787,74	1 468 674,70		25,00	
831321	547 795,90	1 468 795,20		25,00	
831320	547 814,52	1 469 098,99		25,00	
831319	547 835,48	1 469 466,07		25,00	
831318	547 836,78	1 469 467,32		25,00	
831317	547 836,92	1 469 470,10		25,00	
831316	547 835,78	1 469 471,62		25,00	
831315	547 839,87	1 469 543,03		25,00	
831314	547 848,13	1 469 672,37		25,00	
831313	547 853,17	1 469 767,53		25,00	
831312	547 858,77	1 469 854,31		25,00	
831311	547 871,49	1 470 068,02		25,00	
831310	547 892,10	1 470 437,47		25,00	
831309	547 896,57	1 470 514,14		25,00	

Раздел 2

Сведения о местоположении границ объекта					
1	2	3	4	5	6
831308	547 902,07	1 470 625,33	Картометрический метод	25,00	—
831307	547 903,97	1 470 683,85		25,00	
831306	547 906,34	1 470 858,54		25,00	
301880	547 907,58	1 470 949,95		25,00	
301879	547 912,19	1 471 101,18		25,00	
301878	547 913,14	1 471 102,69		25,00	
301877	547 913,16	1 471 105,61		25,00	
301876	547 912,37	1 471 107,32		25,00	
301875	547 914,61	1 471 180,68		25,00	
301874	547 925,24	1 471 393,53		25,00	
301873	547 934,78	1 471 543,36		25,00	
831302	547 936,26	1 471 566,57		25,00	
831301	547 945,94	1 471 763,34		25,00	
831300	547 955,82	1 471 935,22		25,00	
831299	547 969,50	1 472 212,03		25,00	
831298	547 974,05	1 472 281,98		25,00	
831297	547 984,69	1 472 474,61		25,00	
831296	547 990,48	1 472 604,04		25,00	
831295	547 997,21	1 472 714,77		25,00	
831294	548 008,04	1 472 899,92		25,00	
831293	548 013,75	1 473 021,96		25,00	
831292	548 018,87	1 473 093,54		25,00	
831291	548 026,47	1 473 189,21		25,00	
831290	548 031,78	1 473 232,27		25,00	
831289	548 044,87	1 473 312,37		25,00	
831288	548 053,03	1 473 355,64		25,00	
831287	548 090,63	1 473 529,10		25,00	
831286	548 103,37	1 473 600,48		25,00	
831285	548 114,02	1 473 676,32		25,00	
831284	548 120,48	1 473 737,33		25,00	
831283	548 125,99	1 473 856,50		25,00	
831282	548 125,43	1 474 254,27		25,00	
831281	548 125,99	1 474 332,30		25,00	
831280	548 130,36	1 474 513,67		25,00	
831279	548 130,57	1 474 518,30		25,00	
831278	548 131,13	1 474 519,70		25,00	
831277	548 131,24	1 474 522,08		25,00	
831276	548 130,80	1 474 523,33		25,00	
831275	548 134,44	1 474 601,38		25,00	
831274	548 140,90	1 474 786,56		25,00	
831273	548 148,69	1 474 937,42		25,00	
831272	548 154,67	1 475 033,82		25,00	
831271	548 177,65	1 475 455,46		25,00	
831270	548 188,48	1 475 680,33		25,00	
831269	548 202,91	1 475 925,32		25,00	
831268	548 208,04	1 476 030,16		25,00	
831267	548 228,74	1 476 396,52		25,00	
831266	548 238,62	1 476 592,70		25,00	
831265	548 244,69	1 476 664,58		25,00	
831264	548 253,59	1 476 710,79		25,00	
831263	548 257,37	1 476 725,90		25,00	
831262	548 282,02	1 476 800,45		25,00	
831261	548 351,72	1 476 985,22		25,00	
831260	548 383,82	1 477 075,65		25,00	
831259	548 388,60	1 477 091,68		25,00	

Раздел 2

Сведения о местоположении границ объекта					
1	2	3	4	5	6
831258	548 392,44	1 477 113,50	Картометрический метод	25,00	—
831257	548 393,78	1 477 125,17		25,00	
831256	548 394,17	1 477 142,21		25,00	
831255	548 391,87	1 477 158,41		25,00	
831254	548 384,81	1 477 186,69		25,00	
831253	548 312,05	1 477 404,99		25,00	
831252	548 289,65	1 477 475,99		25,00	
831251	548 271,78	1 477 542,52		25,00	
900313	548 265,05	1 477 546,74		25,00	
900312	548 257,76	1 477 551,32		25,00	
844378	548 240,22	1 477 562,32		25,00	
301810	548 249,10	1 477 536,88		25,00	
301809	548 255,55	1 477 521,31		25,00	
301808	548 291,33	1 477 398,03		25,00	
301807	548 324,00	1 477 293,74		25,00	
301806	548 362,91	1 477 175,48		25,00	
301805	548 369,71	1 477 141,11		25,00	
301804	548 370,46	1 477 128,73		25,00	
301803	548 370,28	1 477 120,17		25,00	
301802	548 366,89	1 477 101,00		25,00	
301801	548 362,75	1 477 086,87		25,00	
301800	548 262,30	1 476 813,44		25,00	
301799	548 247,10	1 476 770,11		25,00	
301798	548 234,74	1 476 731,90		25,00	
301797	548 226,35	1 476 696,65		25,00	
301796	548 222,72	1 476 669,92		25,00	
301795	548 217,21	1 476 606,90		25,00	
301794	548 178,45	1 475 884,47		25,00	
301793	548 168,96	1 475 720,00		25,00	
301792	548 135,15	1 475 068,59		25,00	
301791	548 130,03	1 474 998,68		25,00	
301790	548 128,84	1 474 974,28		25,00	
301789	548 119,96	1 474 791,64		25,00	
301788	548 110,75	1 474 523,75		25,00	
301787	548 109,76	1 474 522,87		25,00	
301786	548 109,71	1 474 520,16		25,00	
301785	548 110,63	1 474 519,09		25,00	
301784	548 107,99	1 474 450,04		25,00	
301783	548 103,82	1 474 350,48		25,00	
301782	548 103,69	1 474 236,91		25,00	
301781	548 103,24	1 473 856,60		25,00	
301780	548 101,54	1 473 812,39		25,00	
301779	548 097,36	1 473 739,50		25,00	
301778	548 091,86	1 473 679,91		25,00	
301777	548 086,73	1 473 636,47		25,00	
301776	548 069,09	1 473 534,18		25,00	
301775	548 043,07	1 473 419,13		25,00	
301774	548 036,46	1 473 386,89		25,00	
301773	548 033,95	1 473 374,66		25,00	
301772	548 023,31	1 473 317,94		25,00	
301771	548 021,55	1 473 307,54		25,00	
301770	548 015,33	1 473 270,81		25,00	
301769	548 004,70	1 473 195,25		25,00	
301768	547 998,79	1 473 121,69		25,00	
301767	547 985,62	1 472 902,08		25,00	

Раздел 2

Сведения о местоположении границ объекта					
1	2	3	4	5	6
301766	547 979,99	1 472 806,57	Картометрический метод	25,00	—
301765	547 974,84	1 472 694,72		25,00	
301764	547 964,97	1 472 521,31		25,00	
301763	547 960,83	1 472 433,70		25,00	
301762	547 957,64	1 472 385,53		25,00	
301761	547 954,37	1 472 353,89		25,00	
301760	547 954,61	1 472 337,52		25,00	
301759	547 952,76	1 472 297,24		25,00	
301758	547 950,54	1 472 249,08		25,00	
301757	547 946,38	1 472 180,86		25,00	
301756	547 944,92	1 472 140,60		25,00	
301755	547 942,46	1 472 102,75		25,00	
301754	547 938,08	1 472 022,82		25,00	
301753	547 935,26	1 471 946,32		25,00	
301752	547 932,95	1 471 915,95		25,00	
301751	547 932,15	1 471 908,28		25,00	
301750	547 929,10	1 471 878,89		25,00	
301749	547 930,38	1 471 870,52		25,00	
301748	547 928,68	1 471 843,13		25,00	
301747	547 927,64	1 471 838,80		25,00	
301746	547 928,21	1 471 833,13		25,00	
301745	547 924,83	1 471 790,17		25,00	
301744	547 921,94	1 471 783,61		25,00	
301743	547 924,64	1 471 771,86		25,00	
301742	547 924,21	1 471 748,61		25,00	
301741	547 922,14	1 471 703,08		25,00	
301740	547 920,20	1 471 684,32		25,00	
301739	547 920,49	1 471 662,87		25,00	
301738	547 916,98	1 471 608,06		25,00	
301737	547 917,65	1 471 599,86		25,00	
301736	547 915,22	1 471 578,09		25,00	
301735	547 912,94	1 471 569,60		25,00	
301734	547 914,19	1 471 563,47		25,00	
301733	547 905,89	1 471 423,82		25,00	
301732	547 895,85	1 471 254,90		25,00	
301731	547 889,70	1 471 107,69		25,00	
301730	547 888,59	1 471 106,13		25,00	
301729	547 888,49	1 471 103,38		25,00	
301728	547 889,50	1 471 101,82		25,00	
301727	547 888,82	1 471 085,08		25,00	
301726	547 884,45	1 470 881,39		25,00	
301725	547 880,52	1 470 860,19		25,00	
821904	547 873,73	1 470 843,43		25,00	
821903	547 872,87	1 470 835,03		25,00	
821902	547 873,25	1 470 827,22		25,00	
301721	547 881,35	1 470 792,17		25,00	
301720	547 883,31	1 470 783,72		25,00	
301719	547 882,55	1 470 726,86		25,00	
301718	547 873,06	1 470 492,53		25,00	
301717	547 857,67	1 470 212,98		25,00	
301716	547 844,76	1 470 004,64		25,00	
301715	547 836,10	1 469 813,56		25,00	
301714	547 831,94	1 469 755,12		25,00	
301713	547 814,98	1 469 472,95		25,00	
301712	547 814,35	1 469 471,92		25,00	

Раздел 2

Сведения о местоположении границ объекта					
1	2	3	4	5	6
301711	547 814,22	1 469 469,83	Картометрический метод	25,00	—
301710	547 814,72	1 469 468,58		25,00	
301709	547 799,56	1 469 215,12		25,00	
301708	547 792,04	1 469 069,23		25,00	
301707	547 790,18	1 469 033,11		25,00	
301706	547 786,83	1 468 988,40		25,00	
301705	547 783,23	1 468 940,32		25,00	
301704	547 776,62	1 468 829,94		25,00	
301703	547 774,49	1 468 794,44		25,00	
301702	547 768,13	1 468 698,20		25,00	
301701	547 761,00	1 468 590,47		25,00	
301700	547 759,61	1 468 566,06		25,00	
301699	547 730,43	1 468 054,69		25,00	
301698	547 713,33	1 467 782,91		25,00	
301697	547 695,48	1 467 456,43		25,00	
301696	547 692,31	1 467 411,78		25,00	
301695	547 688,84	1 467 363,02		25,00	
301694	547 685,99	1 467 333,44		25,00	
301693	547 679,92	1 467 285,60		25,00	
301692	547 675,71	1 467 167,92		25,00	
301691	547 650,85	1 466 716,12		25,00	
301690	547 647,82	1 466 673,44		25,00	
301689	547 622,42	1 466 316,00		25,00	
301688	547 609,83	1 466 138,76		25,00	
301687	547 581,34	1 465 699,07		25,00	
301686	547 568,04	1 465 481,61		25,00	
301685	547 552,85	1 465 207,73		25,00	
301684	547 540,89	1 464 968,50		25,00	
301683	547 538,22	1 464 894,90		25,00	
301682	547 535,75	1 464 785,09		25,00	
301681	547 537,65	1 464 702,80		25,00	
301680	547 544,29	1 464 555,32		25,00	
301679	547 543,36	1 464 548,24		25,00	
301678	547 551,52	1 464 402,29		25,00	
301677	547 556,83	1 464 324,18		25,00	
301676	547 554,21	1 464 306,40		25,00	
301675	547 548,81	1 464 288,00		25,00	
821781	547 531,26	1 464 266,86		25,00	
821780	547 530,40	1 464 265,83		25,00	
821779	547 527,25	1 464 254,23		25,00	
821778	547 527,02	1 464 241,15		25,00	
821777	547 530,70	1 464 229,83		25,00	
821776	547 538,00	1 464 219,42		25,00	
301668	547 552,43	1 464 198,84		25,00	
301667	547 558,02	1 464 183,18		25,00	
301666	547 564,05	1 464 152,28		25,00	
301665	547 564,60	1 464 102,71		25,00	
301664	547 566,71	1 463 918,27		25,00	
301663	547 564,81	1 463 836,64		25,00	
301662	547 559,50	1 463 730,32		25,00	
301661	547 543,93	1 463 542,73		25,00	
301660	547 496,83	1 463 081,42		25,00	
301659	547 475,36	1 462 858,44		25,00	
301658	547 446,69	1 462 577,18		25,00	
301657	547 432,82	1 462 457,54		25,00	

Раздел 2

Сведения о местоположении границ объекта					
1	2	3	4	5	6
301656	547 411,93	1 462 233,01	Картометрический метод	25,00	—
301655	547 410,36	1 462 211,17		25,00	
301654	547 407,40	1 462 169,98		25,00	
301653	547 406,61	1 462 158,91		25,00	
301652	547 407,42	1 462 082,27		25,00	
301651	547 408,05	1 462 022,99		25,00	
301650	547 408,12	1 462 015,90		25,00	
301649	547 416,48	1 461 911,99		25,00	
301648	547 434,71	1 461 576,46		25,00	
301647	547 434,14	1 461 486,63		25,00	
301646	547 432,83	1 461 464,09		25,00	
301645	547 431,58	1 461 442,62		25,00	
301644	547 421,19	1 461 332,07		25,00	
301643	547 416,64	1 461 283,72		25,00	
301642	547 412,51	1 461 239,79		25,00	
301641	547 409,08	1 461 203,26		25,00	
301640	547 381,73	1 460 938,70		25,00	
301639	547 325,90	1 460 403,18		25,00	
301638	547 299,50	1 460 170,85		25,00	
301637	547 284,87	1 459 993,05		25,00	
301636	547 273,47	1 459 779,53		25,00	
301635	547 259,61	1 459 571,24		25,00	
301634	547 248,43	1 459 482,82		25,00	
301633	547 239,93	1 459 454,49		25,00	
301632	547 229,23	1 459 425,23		25,00	
301631	547 148,24	1 459 240,28		25,00	
301630	547 041,88	1 458 991,86		25,00	
301629	546 879,70	1 458 620,39		25,00	
301628	546 759,84	1 458 335,47		25,00	
301627	546 695,37	1 458 184,11		25,00	
301626	546 669,83	1 458 126,10		25,00	
301625	546 654,56	1 458 086,07		25,00	
301624	546 578,11	1 457 902,12		25,00	
301623	546 556,30	1 457 860,59		25,00	
301622	546 534,87	1 457 810,17		25,00	
301621	546 525,21	1 457 787,42		25,00	
301620	546 514,91	1 457 763,18		25,00	
301619	546 508,96	1 457 749,18		25,00	
301618	546 437,54	1 457 574,05		25,00	
301617	546 409,79	1 457 500,52		25,00	
301616	546 402,62	1 457 471,47		25,00	
301615	546 394,72	1 457 433,74		25,00	
301614	546 393,39	1 457 427,36		25,00	
301613	546 391,09	1 457 398,97		25,00	
301612	546 393,55	1 457 367,56		25,00	
301611	546 393,17	1 457 341,04		25,00	
301610	546 393,74	1 457 317,24		25,00	
301609	546 397,74	1 457 277,79		25,00	
301608	546 406,11	1 457 235,72		25,00	
301607	546 424,73	1 457 160,27		25,00	
301606	546 428,33	1 457 141,90		25,00	
301605	546 430,86	1 457 132,74		25,00	
301604	546 440,13	1 457 100,61		25,00	
301603	546 442,18	1 457 093,49		25,00	
821733	546 443,69	1 457 062,90		25,00	

Раздел 2

Сведения о местоположении границ объекта					
1	2	3	4	5	6
301601	546 446,22	1 457 054,01	Картометрический метод	25,00	—
301600	546 452,64	1 457 044,61		25,00	
301599	546 454,04	1 457 042,57		25,00	
301598	546 455,21	1 457 040,86		25,00	
301597	546 479,26	1 456 953,75		25,00	
301596	546 480,54	1 456 948,94		25,00	
301595	546 488,24	1 456 919,91		25,00	
301594	546 694,16	1 456 143,89		25,00	
301593	546 711,06	1 456 080,21		25,00	
301592	546 742,55	1 455 958,90		25,00	
301591	546 743,01	1 455 955,33		25,00	
301590	546 747,58	1 455 920,02		25,00	
301589	546 791,21	1 455 764,37		25,00	
824140	546 845,42	1 455 534,68		25,00	
824139	546 861,19	1 455 499,15		25,00	
301586	546 868,25	1 455 483,25		25,00	
301585	547 019,02	1 454 931,44		25,00	
301584	547 093,47	1 454 654,92		25,00	
301583	547 102,65	1 454 622,10		25,00	
301582	547 147,60	1 454 461,37		25,00	
301581	547 157,31	1 454 432,62		25,00	
301580	547 173,13	1 454 397,72		25,00	
301579	547 198,76	1 454 348,59		25,00	
824171	547 221,09	1 454 315,64		25,00	
824170	547 264,55	1 454 267,24		25,00	
824169	547 281,09	1 454 251,84		25,00	
824168	547 322,55	1 454 212,09		25,00	
820673	547 367,15	1 454 189,04		25,00	
820672	547 405,75	1 454 170,60		25,00	
820671	547 500,26	1 454 133,17		25,00	
820670	547 500,53	1 454 133,03		25,00	
820669	547 555,49	1 454 103,05		25,00	
820668	547 582,66	1 454 086,48		25,00	
820667	547 583,10	1 454 086,21		25,00	
820666	547 597,84	1 454 074,12		25,00	
820665	547 620,82	1 454 058,73		25,00	
820664	547 631,45	1 454 049,24		25,00	
820663	547 639,01	1 454 049,14		25,00	
820662	547 641,37	1 454 050,35		25,00	
820661	547 645,50	1 454 052,48		25,00	
820660	547 650,19	1 454 055,99		25,00	
832500	547 652,33	1 454 058,16		25,00	
832499	547 654,03	1 454 059,88		25,00	
832498	547 654,37	1 454 060,70		25,00	
832497	547 656,07	1 454 064,77		25,00	
832496	547 656,56	1 454 069,06		25,00	
Терзона ТИ(26)					
834434	566 271,32	1 453 270,98	Картометрический метод	25,00	—
834435	566 266,62	1 453 278,25		25,00	
834436	566 257,15	1 453 270,93		25,00	
834437	566 245,65	1 453 262,70		25,00	
834438	566 243,12	1 453 260,66		25,00	
834439	566 231,27	1 453 251,31		25,00	
834440	566 213,11	1 453 236,75		25,00	
834441	566 274,42	1 453 190,45		25,00	

Раздел 2

Сведения о местоположении границ объекта					
1	2	3	4	5	6
834442	566 311,82	1 453 166,53	Картометрический метод	25,00	—
834443	566 356,21	1 453 144,74		25,00	
834444	566 402,16	1 453 126,23		25,00	
834445	566 447,55	1 453 114,64		25,00	
834446	566 535,51	1 453 103,99		25,00	
834447	566 587,36	1 453 104,29		25,00	
834448	566 641,27	1 453 109,52		25,00	
834449	566 698,61	1 453 120,62		25,00	
834450	566 895,83	1 453 169,78		25,00	
834451	567 029,39	1 453 196,31		25,00	-
834452	567 109,86	1 453 222,43		25,00	
834453	567 154,30	1 453 232,57		25,00	
834454	567 198,66	1 453 241,21		25,00	
834455	567 429,04	1 453 277,12		25,00	
834456	567 483,43	1 453 285,97		25,00	
834457	567 532,67	1 453 293,79		25,00	
834458	567 575,86	1 453 305,68		25,00	
834459	567 634,11	1 453 321,86		25,00	
834460	567 800,88	1 453 372,22		25,00	
834461	567 986,30	1 453 430,85		25,00	
834462	568 198,06	1 453 496,86		25,00	
834463	568 249,47	1 453 511,62		25,00	
834464	568 323,10	1 453 528,93		25,00	
834465	568 538,88	1 453 570,22		25,00	
834466	568 582,31	1 453 576,95		25,00	
834467	568 653,12	1 453 583,23		25,00	—
834468	568 858,03	1 453 590,00		25,00	
834469	568 997,18	1 453 594,89		25,00	
834470	569 188,81	1 453 600,83		25,00	
834471	569 329,17	1 453 604,64		25,00	
834472	569 330,18	1 453 574,30		25,00	
834473	569 436,30	1 453 577,31		25,00	
834474	569 659,34	1 453 583,05		25,00	
834475	569 819,26	1 453 587,45		25,00	
834476	569 990,31	1 453 591,97		25,00	
834477	570 159,56	1 453 595,76		25,00	
834478	570 219,38	1 453 598,54		25,00	
834479	570 288,04	1 453 602,52		25,00	
834480	570 528,50	1 453 656,24		25,00	
834481	570 660,81	1 453 685,25		25,00	
834482	570 651,03	1 453 731,42		25,00	
834483	570 641,43	1 453 776,80		25,00	
834484	570 508,00	1 453 746,95		25,00	
834485	570 374,18	1 453 716,99		25,00	
834486	570 319,96	1 453 706,50		25,00	
834487	570 285,94	1 453 703,07		25,00	
834488	570 275,85	1 453 702,05		25,00	
834489	570 249,86	1 453 698,33		25,00	
834490	570 212,05	1 453 692,92		25,00	
834491	570 195,55	1 453 692,06		25,00	
834492	570 177,13	1 453 691,09		25,00	
834493	570 155,82	1 453 689,98		25,00	
834494	570 045,70	1 453 688,06		25,00	
834495	570 007,28	1 453 687,39		25,00	
834496	569 988,05	1 453 687,06		25,00	

Раздел 2

Сведения о местоположении границ объекта					
1	2	3	4	5	6
834497	569 988,04	1 453 687,45	Картометрический метод	25,00	—
834498	569 988,01	1 453 689,06		25,00	
834499	569 988,00	1 453 689,42		25,00	
834500	569 987,28	1 453 723,55		25,00	
834501	569 816,06	1 453 719,19		25,00	
834502	569 656,07	1 453 715,08		25,00	
834503	569 431,64	1 453 709,27		25,00	
834504	569 432,43	1 453 679,28		25,00	
834505	569 432,45	1 453 678,60		25,00	
834506	569 432,54	1 453 675,20		25,00	
834507	569 432,66	1 453 671,21		25,00	
834508	569 342,05	1 453 670,65		25,00	
834509	569 329,23	1 453 670,57		25,00	
834510	569 203,96	1 453 665,44		25,00	
834511	569 186,97	1 453 664,74		25,00	
834512	569 147,83	1 453 663,38		25,00	
834513	568 995,07	1 453 658,06		25,00	
834514	568 855,96	1 453 654,04		25,00	
834515	568 731,14	1 453 649,79		25,00	
834516	568 648,81	1 453 647,00		25,00	
834517	568 607,62	1 453 643,54		25,00	
834518	568 575,39	1 453 640,84		25,00	
834519	568 527,70	1 453 633,50		25,00	
834520	568 310,61	1 453 591,64		25,00	
834521	568 233,24	1 453 573,63		25,00	
834522	568 179,80	1 453 558,06		25,00	
834523	568 151,74	1 453 549,01		25,00	
834524	567 980,58	1 453 493,74		25,00	
834525	567 967,12	1 453 489,39		25,00	
834526	567 925,45	1 453 475,05		25,00	
834527	567 784,28	1 453 426,47		25,00	
834528	567 627,85	1 453 385,46		25,00	
834529	567 619,78	1 453 383,34		25,00	
834530	567 613,41	1 453 381,67		25,00	
834531	567 560,12	1 453 367,57		25,00	
834532	567 518,94	1 453 357,98		25,00	
834533	567 471,49	1 453 348,22		25,00	
834534	567 449,98	1 453 344,40		25,00	
834535	567 417,91	1 453 338,71		25,00	
834536	567 331,01	1 453 325,42		25,00	
834537	567 233,60	1 453 310,52		25,00	
834538	567 199,34	1 453 305,28		25,00	
834539	567 187,44	1 453 303,48		25,00	
834540	567 140,85	1 453 295,24		25,00	
834541	567 095,12	1 453 284,95		25,00	
834542	567 009,97	1 453 262,78		25,00	
834543	566 954,26	1 453 249,02		25,00	
834544	566 880,53	1 453 230,83		25,00	
834545	566 853,72	1 453 224,23		25,00	
834546	566 684,64	1 453 182,65		25,00	
834547	566 632,31	1 453 173,09		25,00	
834548	566 537,80	1 453 169,00		25,00	
834549	566 461,22	1 453 176,96		25,00	
834550	566 422,34	1 453 188,60		25,00	
834551	566 379,51	1 453 203,67		25,00	

Раздел 2

Сведения о местоположении границ объекта					
1	2	3	4	5	6
834552	566 344,99	1 453 220,93	Картометрический метод	25,00	—
834553	566 306,68	1 453 239,81		25,00	
834434	566 271,32	1 453 270,98		25,00	
Терзона ТИ(27)					
819177	519 852,92	1 452 289,33	Картометрический метод	25,00	—
819176	519 799,66	1 452 361,95		25,00	
824754	519 624,86	1 452 405,88		25,00	
824753	519 592,60	1 452 413,99		25,00	
900266	518 947,54	1 452 024,75		25,00	
900267	518 871,66	1 451 921,81		25,00	
900268	518 870,19	1 451 915,93		25,00	
900269	518 864,89	1 451 910,81		25,00	
900270	518 821,31	1 451 853,53		25,00	
900271	518 835,79	1 451 824,84		25,00	
900272	518 819,65	1 451 813,98		25,00	
900273	518 805,45	1 451 838,16		25,00	
900274	518 620,40	1 451 711,29		25,00	
900275	518 616,59	1 451 717,11		25,00	
900276	518 602,48	1 451 716,06		25,00	
900277	518 589,68	1 451 712,20		25,00	
900278	518 577,66	1 451 704,86		25,00	
900279	518 572,13	1 451 698,81		25,00	
900280	518 581,26	1 451 686,12		25,00	
824750	518 008,21	1 451 304,11		25,00	
820095	518 092,09	1 451 093,82		25,00	
819364	518 107,15	1 451 045,90		25,00	
25870	518 117,87	1 451 040,83		25,00	
25869	518 122,97	1 451 029,78		25,00	
25868	518 117,32	1 451 019,33		25,00	
25867	518 122,29	1 451 007,55		25,00	
85	518 424,31	1 451 232,59		25,00	
86	518 486,41	1 451 277,42		25,00	
87	518 503,82	1 451 280,97		25,00	
88	518 538,26	1 451 308,19		25,00	
89	518 557,77	1 451 313,45		25,00	
90	518 578,48	1 451 305,83		25,00	
91	518 702,94	1 451 341,36		25,00	
92	518 740,10	1 451 342,87		25,00	
25858	518 778,87	1 451 336,71		25,00	
25857	518 814,76	1 451 323,65		25,00	
25856	518 854,27	1 451 297,36		25,00	
25855	518 882,25	1 451 267,42		25,00	
25854	518 948,75	1 451 173,88		25,00	
25853	518 998,58	1 451 208,85		25,00	
25852	518 908,39	1 451 362,81		25,00	
25851	518 906,29	1 451 405,87		25,00	
25850	518 914,50	1 451 452,01		25,00	
25849	518 938,62	1 451 498,04		25,00	
25848	518 993,49	1 451 566,94		25,00	
25847	519 002,21	1 451 583,97		25,00	
25846	519 058,45	1 451 637,42		25,00	
25845	519 084,05	1 451 676,58		25,00	
25844	519 130,45	1 451 714,03		25,00	
25843	519 139,99	1 451 747,21		25,00	
25842	519 197,59	1 451 791,07		25,00	

Раздел 2

Сведения о местоположении границ объекта					
1	2	3	4	5	6
25841	519 220,47	1 451 789,33	Картометрический метод	25,00	—
25840	519 300,17	1 451 803,01		25,00	
25839	519 366,01	1 451 830,67		25,00	
25838	519 384,89	1 451 849,58		25,00	
25837	519 354,02	1 451 895,18		25,00	
25836	519 444,89	1 451 957,97		25,00	
25835	519 432,97	1 451 973,08		25,00	
25834	519 509,86	1 452 028,79		25,00	
25833	519 510,16	1 452 047,88		25,00	
25832	519 531,76	1 452 069,64		25,00	
25831	519 551,63	1 452 059,03		25,00	
25830	519 680,04	1 452 166,78		25,00	
819177	519 852,92	1 452 289,33		25,00	
3. Сведения о характерных точках части (частей) границы объекта					
1	2	3	4	5	6
—	—	—	—	—	—

Раздел 3

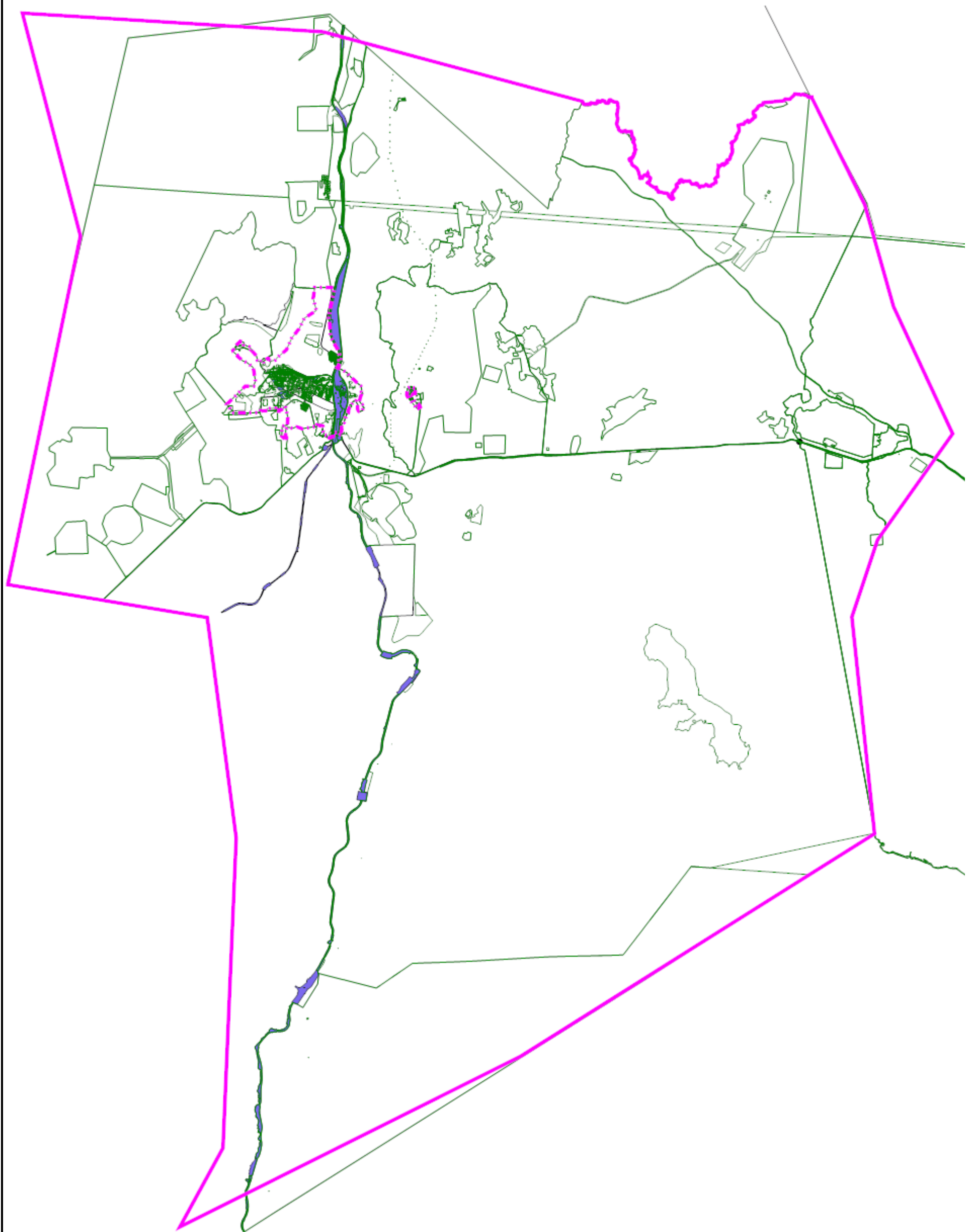
Сведения о местоположении измененных (уточненных) границ объекта

1. Система координат

2. Сведения о характерных точках границ объекта

Обозначение характерных точек границы	Существующие координаты, м		Измененные (уточненные) координаты, м		Метод определения координат характерной точки	Средняя квадратическа я погрешность положения характерной точки (Mt), м	Описание обозначения точки на местности (при наличии)
	X	Y	X	Y			
1	2	3	4	5	6	7	8
—	—	—	—	—	—	—	—
3. Сведения о характерных точках части (частей) границы объекта							
1	2	3	4	5	6	7	8
—	—	—	—	—	—	—	—

Розділ 4
План границь об'єкта



Масштаб 1:20000

Підпис _____ Дата « 21 » _____ марта 20 23 г.

Місце для отиску печаті (пріналіччя) ліца, складившего описаніє місстоположенія границь об'єкта

Прохождение границы		Описание прохождения границы
от точки	до точки	
1	2	3
—	—	—