МИНИСТЕРСТВО ГРАДОСТРОИТЕЛЬСТВА И БЛАГОУСТРОЙСТВА МУРМАНСКОЙ ОБЛАСТИ

ПРИКАЗ

от « 19 » сентября 2022 г. № 164

г. Мурманск

Об утверждении генерального плана муниципального образования городской округ город-герой Мурманск

Руководствуясь Градостроительным кодексом Российской Федерации, Законом Мурманской области от 27.12.2019 № 2459-01-ЗМО «О перераспределении отдельных полномочий в области градостроительной деятельности и в области земельных отношений между органами местного самоуправления муниципальных образований Мурманской области и органами государственной власти Мурманской области», постановлением Правительства Мурманской области от 03.02.2020 № 31-ПП «О мерах по реализации Закона Мурманской области от 27.12.2019 № 2459-01-ЗМО «О перераспределении отдельных полномочий в области градостроительной деятельности и в области земельных отношений между органами местного самоуправления муниципальных образований Мурманской области и органами государственной власти Мурманской области», с учетом заключения о результатах общественных обсуждений от 28.10.2021, **приказываю:**

1. Утвердить прилагаемый генеральный план муниципального образования городской округ город-герой Мурманск.

2. Направить настоящий приказ с приложением в администрацию города Мурманска.

3. Рекомендовать администрации города Мурманска опубликовать настоящий приказ в официальном печатном издании органов местного самоуправления города Мурманска и разместить на официальном сайте муниципального образования город Мурманск в сети Интернет.

4. Опубликовать настоящий приказ в «Электронном бюллетене Правительства Мурманской области».

5. Разместить настоящий приказ в сети Интернет на официальном сайте Министерства градостроительства и благоустройства Мурманской области.

6. Генеральный план муниципального образования город Мурманск, утвержденный решением Совета депутатов города Мурманска от 25.06.2009 № 7-85 (в редакции решения Совета депутатов города Мурманска от 29.04.2019 № 57-965), не применяется со дня вступления в силу настоящего приказа.

7. Настоящий приказ вступает в силу со дня официального опубликования.

8. Контроль за исполнением настоящего приказа оставляю за собой.

Заместитель Губернатора
Мурманской области - министр
градостроительства и благоустройства
Мурманской области **М.Д. Гаврилова**

УТВЕРЖДЕН
приказом Министерства
градостроительства и благоустройства
Мурманской области
от 19.09.2022 № 164

Генеральный план
муниципального образования
городской округ город-герой Мурманск

МУРМАНСКАЯ ОБЛАСТЬ
МУНИЦИПАЛЬНОЕ ОБРАЗОВАНИЕ
ГОРОДСКОЙ ОКРУГ ГОРОД-ГЕРОЙ МУРМАНСК

ГЕНЕРАЛЬНЫЙ ПЛАН МУНИЦИПАЛЬНОГО ОБРАЗОВАНИЯ ГОРОДСКОЙ ОКРУГ ГОРОД-ГЕРОЙ МУРМАНСК

ПОЛОЖЕНИЕ О ТЕРРИТОРИАЛЬНОМ ПЛАНИРОВАНИИ

ОМСК 2021

GEONIKA
АГЕНТСТВО ПО РАЗВИТИЮ ТЕРРИТОРИЙ

Оглавление

1 СВЕДЕНИЯ О ВИДАХ, НАЗНАЧЕНИИ И НАИМЕНОВАНИЯХ ПЛАНИРУЕМЫХ ДЛЯ РАЗМЕЩЕНИЯ ОБЪЕКТОВ МЕСТНОГО ЗНАЧЕНИЯ ГОРОДСКОГО ОКРУГА ИХ ОСНОВНЫЕ ХАРАКТЕРИСТИКИ, МЕСТОПОЛОЖЕНИЕ, ХАРАКТЕРИСТИКИ ЗОН С ОСОБЫМИ УСЛОВИЯМИ ИСПОЛЬЗОВАНИЯ ТЕРРИТОРИЙ 3

2 ПАРАМЕТРЫ ФУНКЦИОНАЛЬНЫХ ЗОН, А ТАКЖЕ СВЕДЕНИЯ О ПЛАНИРУЕМЫХ ДЛЯ РАЗМЕЩЕНИЯ В НИХ ОБЪЕКТАХ ФЕДЕРАЛЬНОГО ЗНАЧЕНИЯ, ОБЪЕКТАХ РЕГИОНАЛЬНОГО ЗНАЧЕНИЯ, ОБЪЕКТАХ МЕСТНОГО ЗНАЧЕНИЯ, ЗА ИСКЛЮЧЕНИЕМ ЛИНЕЙНЫХ ОБЪЕКТОВ 21

1 СВЕДЕНИЯ О ВИДАХ, НАЗНАЧЕНИИ И НАИМЕНОВАНИЯХ ПЛАНИРУЕМЫХ ДЛЯ РАЗМЕЩЕНИЯ ОБЪЕКТОВ МЕСТНОГО ЗНАЧЕНИЯ ГОРОДСКОГО ОКРУГА ИХ ОСНОВНЫЕ ХАРАКТЕРИСТИКИ, МЕСТОПОЛОЖЕНИЕ, ХАРАКТЕРИСТИКИ ЗОН С ОСОБЫМИ УСЛОВИЯМИ ИСПОЛЬЗОВАНИЯ ТЕРРИТОРИЙ

Актуализацией генерального плана предусмотрены следующие сроки его реализации: первая очередь – 2030 г.; расчетный срок – 2042 г.

№ п/п	Наименование объекта	Вид объекта	Характеристика объекта	Функциональная зона	Мероприятие	Срок реализации	Характеристика зон с особыми условиями использования территории (далее – ЗОУИТ)
Объекты социальной инфраструктуры							
1	МБДОУ №38	Дошкольная образовательная организация	200 мест	Зона специализированной общественной застройки	Планируемый к реконструкции	1 очередь	Не требуется установление ЗОУИТ
2	МБДОУ №73	Дошкольная образовательная организация	200 мест	Зона специализированной общественной застройки	Планируемый к реконструкции	1 очередь	Не требуется установление ЗОУИТ
3	МБДОУ №109	Дошкольная образовательная организация	95 мест	Зона специализированной общественной застройки	Планируемый к реконструкции	1 очередь	Не требуется установление ЗОУИТ
4	Дошкольная образовательная организация южнее ул. Капитана Орликовой и ул. Зеленой	Дошкольная образовательная организация	200 мест	Зона специализированной общественной застройки	Планируемый к размещению	Расчетный срок	Не требуется установление ЗОУИТ
5	Дошкольная	Дошкольная	200 мест	Зона	Планируемый к	Расчетный	Не требуется

№ п/п	Наименование объекта	Вид объекта	Характеристика объекта	Функциональная зона	Мероприятие	Срок реализации	Характеристика зон с особыми условиями использования территории (далее – ЗОУИТ)
	образовательная организация в районе «Озерный»	образовательная организация		специализированной общественной застройки	размещению	срок	установление ЗОУИТ
6	Дошкольная образовательная организация севернее ул. Шевченко	Дошкольная образовательная организация	200 мест	Зона специализированной общественной застройки	Планируемый к размещению	1 очередь	Не требуется установление ЗОУИТ
7	Дошкольная образовательная организация южнее ул. Шевченко (кадастровый номер земельного участка 51:20:0001317:95)	Дошкольная образовательная организация	200 мест	Зона специализированной общественной застройки	Планируемый к размещению	Расчетный срок	Не требуется установление ЗОУИТ
8	Дошкольная образовательная организация южнее территории Долина Уюта	Дошкольная образовательная организация	110 мест	Зона специализированной общественной застройки	Планируемый к размещению	1 очередь	Не требуется установление ЗОУИТ
9	Дошкольная образовательная организация (юго-восточная часть 178 микрорайона)	Дошкольная образовательная организация	200 мест	Зона застройки индивидуальными жилыми домами	Планируемый к размещению	Расчетный срок	Не требуется установление ЗОУИТ
10	Дошкольная образовательная организация	Дошкольная образовательная организация	200 мест	Зона специализированной общественной	Планируемый к размещению	Расчетный срок	Не требуется установление ЗОУИТ

№ п/п	Наименование объекта	Вид объекта	Характеристика объекта	Функциональная зона	Мероприятие	Срок реализации	Характеристика зон с особыми условиями использования территории (далее – ЗОУИТ)
	севернее ул. Шевченко			застройки			
11	Дошкольная образовательная организация (севернее 301 микрорайона)	Дошкольная образовательная организация	200 мест	Зона специализированной общественной застройки	Планируемый к размещению	Расчетный срок	Не требуется установление ЗОУИТ
12	Дошкольная образовательная организация на Западном берегу Кольского залива по ул. Лесная	Дошкольная образовательная организация	75 мест	Зона специализированной общественной застройки	Планируемый к размещению	1 очередь	Не требуется установление ЗОУИТ
13	Дошкольная образовательная организация по ул. Новосельской, Заречной и Печенгской	Дошкольная образовательная организация	120 мест	Зона застройки среднеэтажными жилыми домами (от 5 до 8 этажей, включая мансардный)	Планируемый к размещению	Расчетный срок	Не требуется установление ЗОУИТ
14	Дошкольная образовательная организация в районе Абрам-Мыс	Дошкольная образовательная организация	110 мест	Зона застройки индивидуальными жилыми домами	Планируемый к размещению	Расчетный срок	Не требуется установление ЗОУИТ
15	МБДОУ № 14	Дошкольная образовательная организация	120 мест	Зона специализированной общественной застройки	Планируемый к реконструкции	Расчетный срок	Не требуется установление ЗОУИТ
16	МАДОУ № 32	Дошкольная	195 мест	Зона	Планируемый к	1 очередь	Не требуется

№ п/п	Наименование объекта	Вид объекта	Характеристика объекта	Функциональная зона	Мероприятие	Срок реализации	Характеристика зон с особыми условиями использования территории (далее – ЗОУИТ)
		образовательная организация		специализированной общественной застройки	реконструкции		установление ЗОУИТ
17	Общеобразовательная организация в районе «Озерный»	Общеобразовательная организация	400 мест	Зона специализированной общественной застройки	Планируемый к размещению	Расчетный срок	Не требуется установление ЗОУИТ
18	МБОУ прогимназия № 40 (проезд Капитана Тарана, д. 1)	Общеобразовательная организация	200 мест	Зона специализированной общественной застройки	Планируемый к реконструкции	Расчетный срок	Не требуется установление ЗОУИТ
19	Общеобразовательная организация на Западном берегу Кольского залива по ул. Лесная	Общеобразовательная организация	75 мест	Зона специализированной общественной застройки	Планируемый к размещению	1 очередь	Не требуется установление ЗОУИТ
20	Общеобразовательная организация	Общеобразовательная организация	500 мест	Зона застройки многоэтажными жилыми домами (9 этажей и более)	Планируемый к размещению	1 очередь	Не требуется установление ЗОУИТ
21	Общеобразовательная организация по ул. Марата	Общеобразовательная организация	определить проектом	Зона специализированной общественной застройки	Планируемый к размещению	Расчетный срок	Не требуется установление ЗОУИТ
22	Общеобразовательная организация южнее территории Долина Уюта	Общеобразовательная организация	280 мест	Зона специализированной общественной застройки	Планируемый к размещению	1 очередь	Не требуется установление ЗОУИТ

№ п/п	Наименование объекта	Вид объекта	Характеристика объекта	Функциональная зона	Мероприятие	Срок реализации	Характеристика зон с особыми условиями использования территории (далее – ЗОУИТ)
23	Общеобразовательная организация (178 микрорайон)	Общеобразовательная организация	280 мест	Зона застройки индивидуальными жилыми домами	Планируемый к размещению	Расчетный срок	Не требуется установление ЗОУИТ
24	Общеобразовательная организация	Общеобразовательная организация	110 мест	Зона специализированной общественной застройки	Планируемый к размещению	Расчетный срок	Не требуется установление ЗОУИТ
25	Общеобразовательная организация	Общеобразовательная организация	800 мест	Зона специализированной общественной застройки	Планируемый к размещению	1 очередь	Не требуется установление ЗОУИТ
26	Общеобразовательная организация	Общеобразовательная организация	800 мест	Зона специализированной общественной застройки	Планируемый к размещению	1 очередь	Не требуется установление ЗОУИТ
27	Общеобразовательная организация севернее ул. Шевченко	Общеобразовательная организация	400 мест	Зона специализированной общественной застройки	Планируемый к размещению	1 очередь	Не требуется установление ЗОУИТ
28	МБОУ ДО «Детская школа искусств №3»	Организация дополнительного образования	520 мест	Зона специализированной общественной застройки	Планируемый к реконструкции	1 очередь	Не требуется установление ЗОУИТ
29	МБОУ ДО "Детская музыкальная школа №5"	Организация дополнительного образования	207 мест	Зона застройки многоэтажными жилыми домами (9 этажей и более)	Планируемый к реконструкции	1 очередь	Не требуется установление ЗОУИТ
30	МБУ ДО "Детская	Организация	188 мест	Зона застройки	Планируемый к	1 очередь	Не требуется

№ п/п	Наименование объекта	Вид объекта	Характеристика объекта	Функциональная зона	Мероприятие	Срок реализации	Характеристика зон с особыми условиями использования территории (далее – ЗОУИТ)
	художественная школа"	дополнительного образования		многоэтажными жилыми домами (9 этажей и более)	реконструкции		установление ЗОУИТ
31	МБОУ ДО "Детская школа искусств №1"	Организация дополнительного образования	380 мест	Зона специализированной общественной застройки	Планируемый к реконструкции	Расчетный срок	Не требуется установление ЗОУИТ
32	Молодежный центр	Объект культурно-досугового (клубного) типа	300 мест	Зона специализированной общественной застройки	Планируемый к размещению	1 очередь	Не требуется установление ЗОУИТ
33	МБУК "Дом культуры "Первомайский" (ул. Зои Космодемьянской, 2А)	Объект культурно-досугового (клубного) типа	240 мест	Зона специализированной общественной застройки	Планируемый к реконструкции	1 очередь	Не требуется установление ЗОУИТ
34	МБУК "Дом культуры "Первомайский" (ул. Лесная, 39)	Объект культурно-досугового (клубного) типа	360 мест	Зона специализированной общественной застройки	Планируемый к реконструкции	1 очередь	Не требуется установление ЗОУИТ
35	Центр детского чтения МБУК «Центральная детская библиотека города Мурманска» (ул. Калинина, 38)	Объект культурно-просветительного назначения	30 мест	Зона специализированной общественной застройки	Планируемый к реконструкции	1 очередь	Не требуется установление ЗОУИТ
36	Молодежный центр	Объект культурно-	определить проектом	Зона исторической	Планируемый к	1 очередь	Не требуется

№ п/п	Наименование объекта	Вид объекта	Характеристика объекта	Функциональная зона	Мероприятие	Срок реализации	Характеристика зон с особыми условиями использования территории (далее – ЗОУИТ)
	(ул. Ленинградская, 26)	досугового (клубного) типа		застройки	реконструкции		установление ЗОУИТ
37	Многофункциональный комплекс по ул. Капитана Пономарева	Объект культурно-досугового (клубного) типа	300 мест	Многофункциональная общественно-деловая зона	Планируемый к размещению	Расчетный срок	Не требуется установление ЗОУИТ
38	Центр культурного развития	Объект культурно-досугового (клубного) типа	391 место	Многофункциональная общественно-деловая зона	Планируемый к размещению	1 очередь	Не требуется установление ЗОУИТ
39	Бассейн	Спортивное сооружение	275 кв. м площади зеркала воды и вместимостью 32 чел.	Зона специализированной общественной застройки	Планируемый к размещению	Расчетный срок	Не требуется установление ЗОУИТ
40	Спортивный комплекс «Снежинка» (12 км автоподъезда к г. Мурманску)	Объект спорта	30 чел.	Зона отдыха	Планируемый к размещению	1 очередь	Не требуется установление ЗОУИТ
41	Физкультурно-оздоровительный комплекс (ул. Старостина, д. 13, к. 1)	Физкультурно-оздоровительный комплекс	40 чел.	Многофункциональная общественно-деловая зона	Планируемый к размещению	1 очередь	Не требуется установление ЗОУИТ
42	Лыжная трасса	Объект спорта	-	Зона отдыха	Планируемый к размещению	1 очередь	Не требуется установление ЗОУИТ
43	Водно-спортивная база по	Объект спорта	-	Зона специализированной	Планируемый к размещению	1 очередь	Не требуется установление

№ п/п	Наименование объекта	Вид объекта	Характеристика объекта	Функциональная зона	Мероприятие	Срок реализации	Характеристика зон с особыми условиями использования территории (далее – ЗОУИТ)
	ул. Смирнова (земельный участок с кадастровым номером 51:20:0001601:6)			общественной застройки			ЗОУИТ
44	Водно-спортивная база по ул. Смирнова (земельный участок с кадастровым номером 51:20:0001601:151)	Объект спорта	-	Зона специализированной общественной застройки	Планируемый к размещению	1 очередь	Не требуется установление ЗОУИТ
45	Бассейн	Спортивное сооружение	275 кв. м площади зеркала воды и вместимостью 32 чел.	Зона специализированной общественной застройки	Планируемый к размещению	1 очередь	Не требуется установление ЗОУИТ
46	Физкультурно-оздоровительный комплекс по ул. Шевченко	Физкультурно-оздоровительный комплекс	40 чел.	Зона специализированной общественной застройки	Планируемый к размещению	Расчетный срок	Не требуется установление ЗОУИТ
47	Спортивно-развлекательный центр с размещением катка, аквапарка, фитнесзалов и бассейном по ул. Полярные Зори	Объект спорта	каток на 72 посещения в смену, аквапарк на 120 мест, фитнес-зал и бассейн на 40 чел.	Зона специализированной общественной застройки	Планируемый к размещению	Расчетный срок	Не требуется установление ЗОУИТ

№ п/п	Наименование объекта	Вид объекта	Характеристика объекта	Функциональная зона	Мероприятие	Срок реализации	Характеристика зон с особыми условиями использования территории (далее – ЗОУИТ)
48	Физкультурно-оздоровительный и развлекательный центр в районе горы Горелая	Физкультурно-оздоровительный комплекс	80 чел.	Зона отдыха	Планируемый к размещению	Расчетный срок	Не требуется установление ЗОУИТ
49	Стадион гимназии № 8 (пересечение ул. Полярные Зори и ул. Гвардейской)	Спортивное сооружение	-	Зона специализированной общественной застройки	Планируемый к реконструкции	Расчетный срок	Не требуется установление ЗОУИТ
50	Физкультурно-оздоровительный комплекс	Физкультурно-оздоровительный комплекс	80 чел.	Зона специализированной общественной застройки	Планируемый к размещению	Расчетный срок	Не требуется установление ЗОУИТ
51	Аквапарк (ул. Рогозерская)	Спортивное сооружение	370 чел.	Многофункциональная общественно-деловая зона	Планируемый к размещению	1 очередь	Не требуется установление ЗОУИТ
Объекты общественного пространства							
52	Зона отдыха у озера Окуневое	Парк культуры и отдыха	1 объект	Зона отдыха	Планируемый к размещению	Расчетный срок	Не требуется установление ЗОУИТ
53	Парк в районе горы Горелая	Парк культуры и отдыха	1 объект	Зона отдыха	Планируемый к размещению	Расчетный срок	Не требуется установление ЗОУИТ
54	Парковая зона у озера Большое	Парк культуры и отдыха	1 объект	Зона озелененных территорий общего пользования (лесопарки, парки, сады, скверы,	Планируемый к размещению	Расчетный срок	Не требуется установление ЗОУИТ

№ п/п	Наименование объекта	Вид объекта	Характеристика объекта	Функциональная зона	Мероприятие	Срок реализации	Характеристика зон с особыми условиями использования территории (далее – ЗОУИТ)
				бульвары, городские леса)			
55	Парк на озере Семеновское	Парк культуры и отдыха	1 объект	Зона озелененных территорий общего пользования (лесопарки, парки, сады, скверы, бульвары, городские леса)	Планируемый к размещению	Расчетный срок	Не требуется установление ЗОУИТ
56	Зона отдыха на озере Среднее	Парк культуры и отдыха	1 объект	Зона озелененных территорий общего пользования (лесопарки, парки, сады, скверы, бульвары, городские леса)	Планируемый к размещению	Расчетный срок	Не требуется установление ЗОУИТ
57	Зона отдыха у озера Глубокое	Парк культуры и отдыха	1 объект	Зона озелененных территорий общего пользования (лесопарки, парки, сады, скверы, бульвары, городские леса)	Планируемый к размещению	Расчетный срок	Не требуется установление ЗОУИТ
58	Зона отдыха у ручья Чистый	Парк культуры и отдыха	1 объект	Зона озелененных территорий общего пользования (лесопарки, парки, сады, скверы,	Планируемый к размещению	Расчетный срок	Не требуется установление ЗОУИТ

№ п/п	Наименование объекта	Вид объекта	Характеристика объекта	Функциональная зона	Мероприятие	Срок реализации	Характеристика зон с особыми условиями использования территории (далее – ЗОУИТ)
				бульвары, городские леса)			
59	Бульвар с детскими игровыми площадками и спортивными площадками	Парк культуры и отдыха	1 объект	Зона озелененных территорий общего пользования (лесопарки, парки, сады, скверы, бульвары, городские леса)	Планируемый к размещению	Расчетный срок	Не требуется установление ЗОУИТ
60	Сквер у храма Спаса на водах	Парк культуры и отдыха	1 объект	Зона озелененных территорий общего пользования (лесопарки, парки, сады, скверы, бульвары, городские леса)	Планируемый к размещению	Расчетный срок	Не требуется установление ЗОУИТ
Объекты производства							
61	Полигон для складирования снега	Иные объекты обращения с отходами	1 объект	Производственная зона	Планируемый к размещению	Расчетный срок	СЗЗ 100 м
62	Полигон для складирования снега	Иные объекты обращения с отходами	1 объект	Зона транспортной инфраструктуры	Планируемый к размещению	Расчетный срок	СЗЗ 100 м
Объекты транспортной инфраструктуры							
б/н	Магистральные улицы общегородского значения	Магистральные улицы общегородского значения	протяженность – 16,1 км	Зона транспортной инфраструктуры	Планируемый к реконструкции	Расчетный срок	Не требуется установление ЗОУИТ

№ п/п	Наименование объекта	Вид объекта	Характеристика объекта	Функциональная зона	Мероприятие	Срок реализации	Характеристика зон с особыми условиями использования территории (далее – ЗОУИТ)
б/н	Магистральные улицы общегородского значения	Магистральные улицы общегородского значения	протяженность – 4,4 км	Зона транспортной инфраструктуры	Планируемый к размещению	Расчетный срок	Не требуется установление ЗОУИТ
б/н	Магистральные улицы районного значения	Магистральные улицы районного значения	протяженность – 3,0 км	Зона транспортной инфраструктуры	Планируемый к реконструкции	Расчетный срок	Не требуется установление ЗОУИТ
б/н	Магистральные улицы районного значения	Магистральные улицы районного значения	протяженность – 8,7 км	Зона транспортной инфраструктуры	Планируемый к размещению	Расчетный срок	Не требуется установление ЗОУИТ
б/н	Улицы и дороги местного значения	Улицы и дороги местного значения	протяженность – 3,5 км	Зона транспортной инфраструктуры	Планируемый к реконструкции	Расчетный срок	Не требуется установление ЗОУИТ
б/н	Улицы и дороги местного значения	Улицы и дороги местного значения	протяженность – 47,6 км	Зона транспортной инфраструктуры	Планируемый к размещению	Расчетный срок	Не требуется установление ЗОУИТ
б/н	Велосипедные дорожки	Велосипедные дорожки	протяженность – 5,6 км	Зона транспортной инфраструктуры	Планируемый к размещению	1 очередь	Не требуется установление ЗОУИТ
63	Внеуличный пешеходный переход	Внеуличный пешеходный переход	1 объект	Зона транспортной инфраструктуры	Планируемый к реконструкции	1 очередь	Не требуется установление ЗОУИТ
64	Внеуличный пешеходный переход	Внеуличный пешеходный переход	1 объект	Зона транспортной инфраструктуры	Планируемый к размещению	1 очередь	Не требуется установление ЗОУИТ
65	Транспортная развязка в разных уровнях	Транспортная развязка в разных уровнях	1 объект	Зона транспортной инфраструктуры	Планируемый к размещению	Расчетный срок	Не требуется установление ЗОУИТ

№ п/п	Наименование объекта	Вид объекта	Характеристика объекта	Функциональная зона	Мероприятие	Срок реализации	Характеристика зон с особыми условиями использования территории (далее – ЗОУИТ)
66	Транспортная развязка в разных уровнях	Транспортная развязка в разных уровнях	1 объект	Зона транспортной инфраструктуры	Планируемый к размещению	Расчетный срок	Не требуется установление ЗОУИТ
67	Мост	Автодорожный мост	1 объект	Зона транспортной инфраструктуры	Планируемый к размещению	Расчетный срок	Не требуется установление ЗОУИТ
68	Мост	Автодорожный мост	1 объект	Зона транспортной инфраструктуры	Планируемый к размещению	Расчетный срок	Не требуется установление ЗОУИТ
69	Мост	Автодорожный мост	1 объект	Зона транспортной инфраструктуры	Планируемый к размещению	Расчетный срок	Не требуется установление ЗОУИТ
70	Мост	Автодорожный мост	1 объект	Зона транспортной инфраструктуры	Планируемый к размещению	Расчетный срок	Не требуется установление ЗОУИТ
71	Мост	Автодорожный мост	1 объект	Зона транспортной инфраструктуры	Планируемый к размещению	Расчетный срок	Не требуется установление ЗОУИТ
72	Мост	Автодорожный мост	1 объект	Зона транспортной инфраструктуры	Планируемый к реконструкции	Расчетный срок	Не требуется установление ЗОУИТ
73	Мост	Автодорожный мост	1 объект	Зона транспортной инфраструктуры	Планируемый к размещению	Расчетный срок	Не требуется установление ЗОУИТ
74	Мост	Автодорожный мост	1 объект	Зона транспортной инфраструктуры	Планируемый к размещению	Расчетный срок	Не требуется установление ЗОУИТ
75	Мост	Автодорожный	1 объект	Зона транспортной	Планируемый к	Расчетный	Не требуется

№ п/п	Наименование объекта	Вид объекта	Характеристика объекта	Функциональная зона	Мероприятие	Срок реализации	Характеристика зон с особыми условиями использования территории (далее – ЗОУИТ)
		мост		инфраструктуры	размещению	срок	установление ЗОУИТ
76	Мост	Автодорожный мост	1 объект	Зона транспортной инфраструктуры	Планируемый к размещению	Расчетный срок	Не требуется установление ЗОУИТ
Объекты инженерной инфраструктуры							
77	Очистные сооружения (КОС)	Очистные сооружения (КОС)	1 объект, мкр. Абрам-Мыс	Зона инженерной инфраструктуры	Планируемый к размещению	1 очередь	СЗЗ- 100 м
78	Очистные сооружения (КОС)	Очистные сооружения (КОС)	1 объект, мкр. Росляково	Производственная зона	Планируемый к размещению	Расчетный срок	СЗЗ- 100 м
79	Очистные сооружения (КОС)	Очистные сооружения (КОС)	1 объект, Южные КОС	Зона инженерной инфраструктуры	Планируемый к размещению	1 очередь	СЗЗ- 100 м
80	Очистные сооружения (КОС)	Очистные сооружения (КОС)	1 объект, мкр. Дровяное	Зона инженерной инфраструктуры	Планируемый к размещению	Расчетный срок	СЗЗ- 100 м
81	Канализационная насосная станция (КНС)	Канализационная насосная станция (КНС)	1 объект	Зона транспортной инфраструктуры	Планируемый к размещению	Расчетный срок	СЗЗ- 15 м
82	Канализационная насосная станция (КНС)	Канализационная насосная станция (КНС)	1 объект	Зона озелененных территорий общего пользования (лесопарки, парки, сады, скверы, бульвары, городские леса)	Планируемый к размещению	Расчетный срок	СЗЗ- 15 м
83	Канализационная насосная станция (КНС)	Канализационная насосная станция (КНС)	1 объект	Зона застройки малоэтажными жилыми домами (до 4 этажей, включая	Планируемый к размещению	Расчетный срок	СЗЗ- 15 м

№ п/п	Наименование объекта	Вид объекта	Характеристика объекта	Функциональная зона	Мероприятие	Срок реализации	Характеристика зон с особыми условиями использования территории (далее – ЗОУИТ)
				мансардный)			
84	Канализационная насосная станция (КНС)	Канализационная насосная станция (КНС)	1 объект	Зона застройки индивидуальными жилыми домами	Планируемый к размещению	Расчетный срок	СЗЗ- 15 м
85	Канализационная насосная станция (КНС)	Канализационная насосная станция (КНС)	1 объект	Производственная зона	Планируемый к размещению	Расчетный срок	СЗЗ- 15 м
86	Канализационная насосная станция (КНС)	Канализационная насосная станция (КНС)	1 объект	Зона транспортной инфраструктуры	Планируемый к размещению	Расчетный срок	СЗЗ- 15 м
87	Канализационная насосная станция (КНС)	Канализационная насосная станция (КНС)	1 объект	Зона транспортной инфраструктуры	Планируемый к размещению	Расчетный срок	СЗЗ- 15 м
88	Канализационная насосная станция (КНС)	Канализационная насосная станция (КНС)	1 объект	Зона транспортной инфраструктуры	Планируемый к размещению	Расчетный срок	СЗЗ- 15 м
89	Канализационная насосная станция (КНС)	Канализационная насосная станция (КНС)	1 объект	Многофункциональная общественно-деловая зона	Планируемый к размещению	Расчетный срок	СЗЗ- 15 м
90	Канализационная насосная станция (КНС)	Канализационная насосная станция (КНС)	1 объект	Зона транспортной инфраструктуры	Планируемый к размещению	Расчетный срок	СЗЗ- 15 м
91	Канализационная насосная станция (КНС)	Канализационная насосная станция (КНС)	1 объект	Зона озелененных территорий общего пользования (лесопарки, парки, сады, скверы, бульвары, городские	Планируемый к размещению	1 очередь	СЗЗ- 15 м

№ п/п	Наименование объекта	Вид объекта	Характеристика объекта	Функциональная зона	Мероприятие	Срок реализации	Характеристика зон с особыми условиями использования территории (далее – ЗОУИТ)
				леса)			
92	Канализационная насосная станция (КНС)	Канализационная насосная станция (КНС)	1 объект	Зона транспортной инфраструктуры	Планируемый к размещению	Расчетный срок	СЗЗ- 15 м
93	Источник тепловой энергии	Источник тепловой энергии	1 объект	Зона инженерной инфраструктуры	Планируемый к реконструкции	1 очередь	Расчетная СЗЗ
94	Источник тепловой энергии	Источник тепловой энергии	1 объект	Производственная зона	Планируемый к реконструкции	1 очередь	Расчетная СЗЗ
95	Источник тепловой энергии	Источник тепловой энергии	1 объект	Производственная зона	Планируемый к реконструкции	1 очередь	Расчетная СЗЗ
96	Источник тепловой энергии	Источник тепловой энергии	1 объект	Зона инженерной инфраструктуры	Планируемый к реконструкции	1 очередь	Расчетная СЗЗ
97	Источник тепловой энергии	Источник тепловой энергии	1 объект	Зона застройки многоэтажными жилыми домами (9 этажей и более)	Планируемый к реконструкции	1 очередь	Расчетная СЗЗ
98	Источник тепловой энергии	Источник тепловой энергии	1 объект	Зона транспортной инфраструктуры	Планируемый к реконструкции	1 очередь	Расчетная СЗЗ
99	Источник тепловой энергии	Источник тепловой энергии	1 объект	Многофункциональная общественно-деловая зона	Планируемый к реконструкции	1 очередь	Расчетная СЗЗ
100	Источник тепловой энергии	Источник тепловой энергии	1 объект	Зона инженерной инфраструктуры	Планируемый к реконструкции	1 очередь	Расчетная СЗЗ
101	Источник тепловой энергии	Источник тепловой энергии	1 объект	Зона инженерной инфраструктуры	Планируемый к размещению	1 очередь	Расчетная СЗЗ
102	Источник тепловой энергии	Источник тепловой энергии	1 объект	Производственная зона	Планируемый к размещению	1 очередь	Расчетная СЗЗ
103	Источник тепловой	Источник тепловой	1 объект	Производственная	Планируемый к	1 очередь	Расчетная СЗЗ

№ п/п	Наименование объекта	Вид объекта	Характеристика объекта	Функциональная зона	Мероприятие	Срок реализации	Характеристика зон с особыми условиями использования территории (далее – ЗОУИТ)
	энергии	энергии		зона	реконструкции		
104	Источник тепловой энергии	Источник тепловой энергии	1 объект	Зона инженерной инфраструктуры	Планируемый к реконструкции	1 очередь	Расчетная СЗЗ
105	Тепловая перекачивающая насосная станция (ТПНС)	Тепловая перекачивающая насосная станция (ТПНС)	1 объект	Зона транспортной инфраструктуры	Планируемый к размещению	1 очередь	Расчетная СЗЗ
106	Теплоэлектроцентраль (ТЭЦ)	Теплоэлектроцентраль (ТЭЦ)	1 объект	Зона инженерной инфраструктуры	Планируемый к реконструкции	1 очередь	Расчетная СЗЗ
107	ТП 35 кВ	Электрическая подстанция 35 кВ	1 объект	Зона застройки индивидуальными жилыми домами	Планируемый к размещению	Расчетный срок	ОЗ- 15 м
108	Электрическая подстанция ООО «ПАРК» 35 кВ	Электрическая подстанция 35 кВ	1 объект	Зона озелененных территорий общего пользования	Планируемый к размещению	1 очередь	ОЗ- 15 м
109	ПС 35/6 кВ №335	Электрическая подстанция 35 кВ	1 объект	Зона застройки многоэтажными жилыми домами	Планируемый к реконструкции	1 очередь	ОЗ- 15 м
110	ПС 110/35/6 кВ №64	Электрическая подстанция 110 кВ	1 объект	Зона транспортной инфраструктуры	Планируемый к реконструкции	1 очередь	ОЗ- 20 м
111	Источник тепловой энергии	Источник тепловой энергии	1 объект	Зона инженерной инфраструктуры	Планируемый к размещению	1 очередь	Расчетная СЗЗ
б/н	ВЛ 35 кВ от опоры №40 М-41 для технологического присоединения потребителя ООО «ПАРК»	Линии электропередачи 35 кВ	0,63 км	-	Планируемый к размещению	1 очередь	ОЗ-15 м

№ п/п	Наименование объекта	Вид объекта	Характеристика объекта	Функциональная зона	Мероприятие	Срок реализации	Характеристика зон с особыми условиями использования территории (далее – ЗОУИТ)
б/н	ВЛ 35 кВ М-12/33 с переводом на класс напряжения 110 кВ	Линии электропередачи 35 кВ	5,3 км	-	Планируемый к реконструкции	1 очередь	ОЗ-20 м
б/н	КЛ 35 кВ для ПС №335А	Линии электропередачи 35 кВ	0,45 км	-	Планируемый к размещению	1 очередь	ОЗ-15 м
б/н	ВЛ 35 кВ до ТП 35 кВ	Линии электропередачи 35 кВ	0,4 км	-	Планируемый к размещению	Расчетный срок	ОЗ-15 м
б/н	Канализация напорная	Канализация напорная	6,8	-	Планируемый к размещению	Расчетный срок	ОЗ- 3 м
б/н	Канализация самотечная	Канализация самотечная	36,4	-	Планируемый к размещению	Расчетный срок	ОЗ- 3 м
б/н	Канализация самотечная	Канализация самотечная	3,0	-	Планируемый к размещению	Расчетный срок	ОЗ- 3 м
б/н	Теплопровод магистральный	Теплопровод магистральный	13,2 км	-	Планируемый к реконструкции (ОЗ-3 м)	Расчетный срок	ОЗ- 3 м
б/н	Теплопровод магистральный	Теплопровод магистральный	21,6 км	-	Планируемый к размещению (ОЗ-3 м)	Расчетный срок	ОЗ- 3 м

2 ПАРАМЕТРЫ ФУНКЦИОНАЛЬНЫХ ЗОН, А ТАКЖЕ СВЕДЕНИЯ О ПЛАНИРУЕМЫХ ДЛЯ РАЗМЕЩЕНИЯ В НИХ ОБЪЕКТАХ ФЕДЕРАЛЬНОГО ЗНАЧЕНИЯ, ОБЪЕКТАХ РЕГИОНАЛЬНОГО ЗНАЧЕНИЯ, ОБЪЕКТАХ МЕСТНОГО ЗНАЧЕНИЯ, ЗА ИСКЛЮЧЕНИЕМ ЛИНЕЙНЫХ ОБЪЕКТОВ

№	Наименование функциональной зоны	Площадь, га	Максимальная этажность (высота, м) застройки зоны	Максимально допустимая плотность застройки кв.м\га
1	**Жилые зоны,** в том числе:	**1478.5**	16 эт	2000
1.1	*Зона застройки индивидуальными жилыми домами*	205.1	3 эт.	1400
	объекты местного значения:			
1.1.1	объекты образования – 3 объекта, строительство			
1.1.2	понизительная подстанция (ПС) 35 кВ – 1 объект, строительство			
1.1.3	канализационная насосная станция (КНС) – 1 объект, строительство			
1.2	*Зона застройки малоэтажными жилыми домами (до 4 этажей, включая мансардный)*	254.6	4 эт.	1800
	объекты местного значения:			
1.2.1	канализационная насосная станция (КНС) – 1 объект, строительство			
1.3	*Зона застройки среднеэтажными жилыми домами (от 5 до 8 этажей, включая мансардный)*	13,1	8 эт.	2000
	объекты местного значения:			
1.3.1	объекты образования – 1 объект, строительство			
1.4	*Зона застройки многоэтажными жилыми домами (9 этажей и более)*	1005,7	16 эт.	2000
	объекты местного значения:			
1.4.1	объекты образования – 2 объекта, реконструкция			
1.4.2	понизительная подстанция (ПС) 35 кВ – 1 объект, реконструкция			
1.4.3	источник тепловой энергии (котельная) – 1 объект, реконструкция			
2	**Общественно-деловые зоны,** в том числе:	**697,3**	**7 эт.**	**4000**
2.1	*Многофункциональная общественно-деловая зона*	280,8		
	объекты регионального значения:			
2.1.1	объекты здравоохранения – 1 объект, строительство – 1			
2.1.2	объекты культуры – 2 объекта, строительство			
2.1.3	понизительная подстанция (ПС) 150 кВ – 1 объект, строительство			
	объекты местного значения:			

№	Наименование функциональной зоны	Площадь, га	Максимальная этажность (высота, м) застройки зоны	Максимально допустимая плотность застройки кв.м\га
2.1.5	объекты культуры – 1 объект, строительство			
2.1.6	объекты спорта - 2 объекта, строительство			
2.1.7	канализационная насосная станция (КНС) – 1 объект, строительство			
2.1.8	источник тепловой энергии (котельная) – 1 объект, реконструкция			
2.2	*Зона специализированной общественной застройки*	358,4		
	объекты регионального значения:			
2.2.1	объекты образования – 2 объекта, строительство			
2.2.2	объекты здравоохранения – 3 объекта, из них: строительство – 1, реконструкция - 2			
2.2.3	объекты социального обслуживания – 2 объекта, строительство			
2.2.4	объекты культуры – 2 объекта, из них: строительство – 1, реконструкция - 1			
2.2.5	объекты спорта – 1 объект, реконструкция			
	объекты местного значения:			
2.2.6	объекты образования –25 объектов, из них: строительство – 17, реконструкция - 9			
2.2.7	объекты спорта - 8 объектов, из них: строительство – 7, реконструкция - 1			
2.2.8	объекты культуры – 4 объекта, из них: строительство – 1, реконструкция - 3			
2.3	*Зона исторической застройки*	58,1	7 эт.	4000
	объекты местного значения:			
2.3.1	объекты культуры – 1 объект, реконструкция			
3	**Производственные зоны, зоны инженерной и транспортной инфраструктур**, в том числе:	**2703,9**	3 эт.	2000
3.1	*Производственные зоны, зоны инженерной и транспортной инфраструктур*	318,4	3 эт.	2000
3.2	*Производственная зона*	801,9	3 эт.	2000
	объекты местного значения:			
3.2.1	очистные сооружения (КОС) мкр. Росляково – 1 объект, строительство			
3.2.2	канализационная насосная станция (КНС) – 1 объект, строительство			
3.2.3	источник тепловой энергии (котельная) – 3 объекта, реконструкция			
3.2.4	источник тепловой энергии (котельная) – 1 объекта, строительство			
3.3	*Коммунально-складская зона*	44,4	3 эт.	2000
3.4	*Зона инженерной инфраструктуры*	78,5	-	-
	объекты регионального значения:			
3.4.1	понизительная подстанция (ПС) 150 кВ – 1 объект, строительство			
	объекты местного значения:			
3.4.2	понизительная подстанция (ПС) 110 кВ – 1 объект, строительство			
3.4.3	очистные сооружения (КОС) мкр. Абрам-Мыс – 1 объект, строительство			

№	Наименование функциональной зоны	Площадь, га	Максимальная этажность (высота, м) застройки зоны	Максимально допустимая плотность застройки кв.м\га
3.4.4	очистные сооружения (КОС) Южные – 1 объект, строительство			
3.4.5	очистные сооружения (КОС) мкр. Дровяное – 1 объект, строительство			
3.4.5	очистные сооружения (КОС) мкр. Дровяное – 1 объект, строительство			
3.4.6	источник тепловой энергии (котельная) – 4 объекта, реконструкция			
3.4.7	источник тепловой энергии (котельная) – 2 объекта, строительство			
3.5	*Зона транспортной инфраструктуры*	1460,7	-	-
	объекты регионального значения:			
3.5.1	понизительная подстанция (ПС) 150 кВ – 1 объект, реконструкция			
3.5.2	вертолетная площадка санавиации – 1 объект, строительство			
	объекты местного значения:			
3.5.3	внеуличный пешеходный переход – 2 объекта			
3.5.4	понизительная подстанция (ПС) 35 кВ – 1 объект, строительство			
3.5.5	канализационная насосная станция (КНС) – 6 объектов, строительство			
3.5.6	источник тепловой энергии (котельная) – 1 объект, реконструкция			
3.5.7	тепловая перекачивающая насосная станция (ТПНС) – 1 объект, строительство			
4	**Зоны рекреационного назначения,** в том числе	**6741,7**	-	-
4.1	*Зона озелененных территорий общего пользования (лесопарки, парки, сады, скверы, бульвары, городские леса)*	6161,2	-	-
	объекты регионального значения:			
4.1.1	объекты общественного пространства – 7 объектов, строительство			
	объекты местного значения:			
4.1.2	канализационная насосная станция (КНС) – 2 объекта, строительство			
4.2	*Зона отдыха*	580,6	-	-
	объекты местного значения:			
4.2.1	объекты спорта – 3 объекта, строительство			
4.2.2	объекты общественного пространства – 2 объекта, строительство			
5	**Зоны сельскохозяйственного использования,** в том числе:	**14,9**	-	-
5.1	*Зона садоводческих, огороднических или дачных некоммерческих объединений граждан*	0,7	-	-
5.2	*Производственная зона сельскохозяйственных предприятий*	14,2	-	-
6	**Зоны специального назначения**	**243,5**	-	-

№	Наименование функциональной зоны	Площадь, га	Максимальная этажность (высота, м) застройки зоны	Максимально допустимая плотность застройки кв.м\га
	том числе:			
6.1	*Зона кладбищ*	33,7	-	-
6.2	*Зона озелененных территорий специального назначения*	210,4	-	-
	объекты местного значения:			
7	**Зона режимных территорий**	**2648,7**	-	-
8	**Зона акваторий**	**2096,9**	-	-
10	**Иные зоны городского округа**	**186,7**	-	-

ГЕНЕРАЛЬНЫЙ ПЛАН МУНИЦИПАЛЬНОГО ОБРАЗОВАНИЯ ГОРОДСКОЙ ОКРУГ ГОРОД-ГЕРОЙ МУРМАНСК

КАРТА ПЛАНИРУЕМОГО РАЗМЕЩЕНИЯ ОБЪЕКТОВ МЕСТНОГО ЗНАЧЕНИЯ ГОРОДСКОГО ОКРУГА

М 1:10 000

УСЛОВНЫЕ ОБОЗНАЧЕНИЯ

ГРАНИЦЫ И ТЕРРИТОРИИ

- Граница городского округа
- Граница населенного пункта
- Поверхностные водные объекты
- Номер по экспликации
- Наименование микрорайона

ОБЪЕКТЫ СОЦИАЛЬНОЙ ИНФРАСТРУКТУРЫ

РЕГИОНАЛЬНОГО ЗНАЧЕНИЯ

планируемый к реконструкции
- Объект культурно-просветительного назначения
- Спортивное сооружение
- Лечебно-профилактическая медицинская организация (кроме санаторно-курортной), оказывающая медицинскую помощь в стационарных условиях, ее структурное подразделение

планируемый к размещению
- Общеобразовательная организация
- Объект культурно-просветительного назначения
- Зрелищная организация
- Спортивное сооружение
- Лечебно-профилактическая медицинская организация (кроме санаторно-курортной), оказывающая медицинскую помощь в стационарных условиях, ее структурное подразделение
- Обособленное структурное подразделение медицинской организации, оказывающей первичную медико-санитарную помощь
- Стационарные организации социального обслуживания
- Комплексные, полустационарные и нестационарные организации социального обслуживания
- Парк культуры и отдыха

МЕСТНОГО ЗНАЧЕНИЯ

планируемый к реконструкции
- Дошкольная образовательная организация
- Общеобразовательная организация
- Организация дополнительного образования
- Объект культурно-просветительного назначения
- Объект культурно-досугового (клубного) типа
- Спортивное сооружение

планируемый к размещению
- Дошкольная образовательная организация
- Общеобразовательная организация
- Объект культурно-досугового (клубного) типа
- Объект спорта, включающий раздельно нормируемые спортивные сооружения (объекты) (в т.ч. физкультурно-оздоровительный комплекс)
- Спортивное сооружение
- Парк культуры и отдыха

ПРЕДПРИЯТИЯ ПРОМЫШЛЕННОСТИ, СЕЛЬСКОГО И ЛЕСНОГО ХОЗЯЙСТВА

ФЕДЕРАЛЬНОГО ЗНАЧЕНИЯ

планируемый к размещению
- Объекты размещения отходов

МЕСТНОГО ЗНАЧЕНИЯ

планируемый к размещению
- Иные объекты обращения с отходами

планируемый к ликвидации
- Объект размещения отходов

ПУНКТ ПРОПУСКА ЧЕРЕЗ ГОСУДАРСТВЕННУЮ ГРАНИЦУ

ФЕДЕРАЛЬНОГО ЗНАЧЕНИЯ

существующий
- Пункт пропуска

ОБЪЕКТЫ ТРАНСПОРТНОЙ ИНФРАСТРУКТУРЫ

ЖЕЛЕЗНОДОРОЖНОГО ТРАНСПОРТА

ФЕДЕРАЛЬНОГО ЗНАЧЕНИЯ

существующий
- Железнодорожный путь общего пользования
- Железнодорожный путь необщего пользования
- Железнодорожная станция
- Железнодорожный вокзал
- Железнодорожное депо
- Иные объекты железнодорожного транспорта (остановочный пункт)
- Мостовое сооружение

планируемый к реконструкции
- Железнодорожный путь общего пользования
- Мостовое сооружение

ВОДНОГО ТРАНСПОРТА

ФЕДЕРАЛЬНОГО ЗНАЧЕНИЯ

существующий
- Морской порт
- Паромная переправа

планируемый к реконструкции
- Морской порт

РЕГИОНАЛЬНОГО ЗНАЧЕНИЯ

существующий
- Причал

ИНОГО ЗНАЧЕНИЯ

планируемый к размещению
- Место стоянки маломерных, спортивных парусных и прогулочных судов

планируемый к реконструкции
- Место стоянки маломерных, спортивных парусных и прогулочных судов

АВТОМОБИЛЬНОГО ТРАНСПОРТА

ФЕДЕРАЛЬНОГО ЗНАЧЕНИЯ

существующий
- Автомобильная дорога
- Транспортная развязка в разных уровнях

планируемый к размещению
- Транспортная развязка в разных уровнях

планируемый к реконструкции
- Автомобильная дорога

РЕГИОНАЛЬНОГО ЗНАЧЕНИЯ

существующий
- Автомобильная дорога
- Мостовое сооружение
- Транспортная развязка в разных уровнях
- Автовокзал

МЕСТНОГО ЗНАЧЕНИЯ

существующий
- Магистральная улица общегородского значения регулируемого движения
- Магистральная улица районного значения
- Улицы и дороги местного значения
- Мостовое сооружение
- Пешеходный переход в разных уровнях
- Троллейбусное депо
- Автобусный парк
- Остановочный пункт

планируемый к размещению
- Магистральная улица общегородского значения регулируемого движения
- Магистральная улица районного значения
- Улицы и дороги местного значения
- Транспортная развязка в разных уровнях
- Пешеходный переход в разных уровнях
- Мостовое сооружение
- Остановочный пункт

планируемый к реконструкции
- Магистральная улица общегородского значения регулируемого движения
- Магистральная улица районного значения
- Улицы и дороги местного значения
- Пешеходный переход в разных уровнях
- Мостовое сооружение
- Остановочный пункт

ИНОГО ЗНАЧЕНИЯ

существующий
- Станция автозаправочная
- Станция технического обслуживания
- Стоянка (парковка) автомобилей
- Иные объекты придорожного сервиса

планируемый к размещению
- Станция автозаправочная

планируемый к реконструкции
- Стоянка (парковка) автомобилей

планируемый к ликвидации
- Стоянка (парковка) автомобилей

ВОЗДУШНОГО ТРАНСПОРТА

РЕГИОНАЛЬНОГО ЗНАЧЕНИЯ

планируемый к размещению
- Посадочная площадка

ОБЪЕКТЫ ИНЖЕНЕРНОЙ ИНФРАСТРУКТУРЫ

ЭЛЕКТРОСНАБЖЕНИЕ

РЕГИОНАЛЬНОГО ЗНАЧЕНИЯ

существующий
- Электрическая подстанция 150 кВ

МЕСТНОГО ЗНАЧЕНИЯ

существующий
- Электрическая подстанция 110 кВ
- Электрическая подстанция 35 кВ

планируемый к реконструкции
- Электрическая подстанция 110 кВ
- Электрическая подстанция 35 кВ
- Теплоэлектроцентраль (ТЭЦ)

планируемый к размещению
- Электрическая подстанция 35 кВ

СВЯЗЬ И ИНФОРМАТИЗАЦИЯ

ФЕДЕРАЛЬНОГО ЗНАЧЕНИЯ

существующий
- Объекты почтовой связи
- Телевизионный центр
- Земная станция

МЕСТНОГО ЗНАЧЕНИЯ

существующий
- Автоматическая телефонная станция
- Наземная станция (радиосвязи)

ВОДООТВЕДЕНИЕ

МЕСТНОГО ЗНАЧЕНИЯ

существующий
- Очистные сооружения (КОС)
- Канализационная насосная станция (КНС)

планируемый к размещению
- Очистные сооружения (КОС)
- Канализационная насосная станция (КНС)

ТЕПЛОСНАБЖЕНИЕ

МЕСТНОГО ЗНАЧЕНИЯ

существующий
- Источник тепловой энергии
- Центральный тепловой пункт (ЦТП)
- Тепловая перекачивающая насосная станция (ТПНС)

планируемый к реконструкции
- Источник тепловой энергии

планируемый к размещению
- Источник тепловой энергии
- Тепловая перекачивающая насосная станция (ТПНС)

планируемый к ликвидации
- Источник тепловой энергии

ГАЗОСНАБЖЕНИЕ

МЕСТНОГО ЗНАЧЕНИЯ

существующий
- Газонаполнительная станция (ГНС)

НЕФТЕСНАБЖЕНИЕ

МЕСТНОГО ЗНАЧЕНИЯ

существующий
- Нефтебаза (склад нефти или нефтепродуктов)
- Пункт сливо-наливной

ЭКСПЛИКАЦИЯ ПЛАНИРУЕМЫХ ОБЪЕКТОВ МЕСТНОГО ЗНАЧЕНИЯ

Номер объекта	Наименование объекта	Статус объекта
1	МБДОУ №38	Планируемый к реконструкции
2	МБДОУ №73	Планируемый к реконструкции
3	МБДОУ №109	Планируемый к реконструкции
4	Дошкольная образовательная организация на 200 мест южнее ул. Капитана Орликовой и ул. Зеленой	Планируемый к размещению
5	Дошкольная образовательная организация на 200 мест в районе «Озерный»	Планируемый к размещению
6	Дошкольная образовательная организация на 200 мест севернее ул. Шевченко	Планируемый к размещению
7	Дошкольная образовательная организация на 200 мест южнее ул. Шевченко (кадастровый номер земельного участка 51:20:0001317:95)	Планируемый к размещению
8	Дошкольная образовательная организация на 110 мест южнее территории Долина Уюта	Планируемый к размещению
9	Дошкольная образовательная организация на 200 мест Юго-восточная часть 178 микрорайона	Планируемый к размещению
10	Дошкольная образовательная организация на 200 мест севернее ул. Шевченко	Планируемый к размещению
11	Дошкольная образовательная организация 200 мест севернее 301 микрорайона	Планируемый к размещению
12	Дошкольная образовательная организация на 75 мест на Западном берегу Кольского залива по ул. Лесная	Планируемый к размещению
13	Дошкольная образовательная организация на 120 мест по ул. Новосельской, Заречной и Печенгской	Планируемый к размещению
14	Дошкольная образовательная организация на 110 мест в районе Абрам-Мыс	Планируемый к размещению
15	МБДОУ № 14	Планируемый к реконструкции
16	МАДОУ № 32	Планируемый к реконструкции
17	Общеобразовательная организация на 400 мест в районе «Озерный»	Планируемый к размещению
18	МБОУ прогимназия № 40 на 200 мест в г. Мурманск, проезд Капитана Тарана, д. 1;	Планируемый к реконструкции
19	Общеобразовательная организация на 75 мест на Западном берегу Кольского залива по ул. Лесная	Планируемый к размещению
20	Общеобразовательная организация на 500 мест	Планируемый к размещению
21	Общеобразовательная организация по ул. Марата	Планируемый к размещению
22	Общеобразовательная организация на 280 мест южнее территории Долина Уюта	Планируемый к размещению
23	Общеобразовательная организация на 280 мест 178 микрорайон	Планируемый к размещению
24	Общеобразовательная организация	Планируемый к размещению
25	Общеобразовательная организация	Планируемый к размещению
26	Общеобразовательная организация	Планируемый к размещению
27	Общеобразовательная организация на 400 мест севернее ул. Шевченко	Планируемый к размещению
28	МБОУ ДО г. Мурманска ""Детская школа искусств №3""	Планируемый к реконструкции
29	МБОУ ДО г. Мурманска "Детская музыкальная школа №5""	Планируемый к реконструкции
30	МБУ ДО "Детская художественная школа"	Планируемый к реконструкции
31	МБОУ ДО г. Мурманска ""Детская школа искусств №1""	Планируемый к реконструкции
32	Молодежный центр на 300 мест	Планируемый к размещению
33	МБУК "Дом культуры "Первомайский""	Планируемый к реконструкции
34	МБУК "Дом культуры "Первомайский""	Планируемый к реконструкции
35	Центр детского чтения МБУК "ЦДБ г. Мурманска"	Планируемый к реконструкции
36	Молодежный центр	Планируемый к размещению
37	Многофункциональный комплекс на 300 мест	Планируемый к размещению
38	Центр культурного развития	Планируемый к размещению
39	Бассейн площадью зеркала воды 275 кв. м и вместимостью 32 места	Планируемый к размещению
40	Спортивный комплекс «Снежинка» на 30 мест на 12 км автоподъезда к г. Мурманску	Планируемый к размещению
41	Физкультурно-оздоровительный комплекс на 40 чел. в ул. Старостина, д. 13, к. 1	Планируемый к размещению
42	Лыжная трасса	Планируемый к размещению
43	Водно-спортивная база	Планируемый к размещению
44	Водно-спортивная база	Планируемый к размещению
45	Бассейн	Планируемый к размещению
46	Физкультурно-оздоровительный комплекс на 40 чел.	Планируемый к размещению
47	Спортивно-развлекательный центр с размещением катка, аквапарка, фитнесзалами и бассейном	Планируемый к размещению
48	Физкультурно-оздоровительный и развлекательный центр в районе горы Горелая	Планируемый к размещению
49	Стадион гимназии № 8	Планируемый к реконструкции
50	Физкультурно-оздоровительный комплекс	Планируемый к размещению
51	Аквапарк	Планируемый к размещению
52	Зона отдыха у озера Окуневое	Планируемый к размещению
53	Парк в районе горы Горелая	Планируемый к размещению
54	Парковая зона у озера Большое	Планируемый к размещению
55	Парк на озере Семеновское	Планируемый к размещению
56	Зона отдыха на озере Среднее	Планируемый к размещению
57	Зона отдыха у озера Глубокое	Планируемый к размещению
58	Зона отдыха у ручья Чистый	Планируемый к размещению
59	Бульвар с детскими игровыми площадками и спортивными площадками	Планируемый к размещению
60	Сквер у храма Спаса на Водах	Планируемый к размещению
61	Полигон для складирования снега	Планируемый к размещению
62	Полигон для складирования снега	Планируемый к размещению
63	Внеуличный пешеходный переход	Планируемый к реконструкции
64	Внеуличный пешеходный переход	Планируемый к размещению
65	Транспортная развязка в разных уровнях	Планируемый к размещению
66	Транспортная развязка в разных уровнях	Планируемый к размещению
67	Мостовое сооружение	Планируемый к размещению
68	Мостовое сооружение	Планируемый к размещению
69	Мостовое сооружение	Планируемый к размещению
70	Мостовое сооружение	Планируемый к размещению
71	Мостовое сооружение	Планируемый к размещению
72	Мостовое сооружение	Планируемый к реконструкции
73	Мостовое сооружение	Планируемый к размещению
74	Мостовое сооружение	Планируемый к размещению
75	Мостовое сооружение	Планируемый к размещению
76	Мостовое сооружение	Планируемый к размещению
77	Очистные сооружения (КОС)	Планируемый к размещению
78	Очистные сооружения (КОС)	Планируемый к размещению
79	Очистные сооружения (КОС)	Планируемый к размещению
80	Очистные сооружения (КОС)	Планируемый к размещению
81	Канализационная насосная станция (КНС)	Планируемый к размещению
82	Канализационная насосная станция (КНС)	Планируемый к размещению
83	Канализационная насосная станция (КНС)	Планируемый к размещению
84	Канализационная насосная станция (КНС)	Планируемый к размещению
85	Канализационная насосная станция (КНС)	Планируемый к размещению
86	Канализационная насосная станция (КНС)	Планируемый к размещению
87	Канализационная насосная станция (КНС)	Планируемый к размещению
88	Канализационная насосная станция (КНС)	Планируемый к размещению
89	Канализационная насосная станция (КНС)	Планируемый к размещению
90	Канализационная насосная станция (КНС)	Планируемый к размещению
91	Канализационная насосная станция (КНС)	Планируемый к размещению
92	Канализационная насосная станция (КНС)	Планируемый к размещению
93	Источник тепловой энергии	Планируемый к реконструкции
94	Источник тепловой энергии	Планируемый к реконструкции
95	Источник тепловой энергии	Планируемый к размещению
96	Источник тепловой энергии	Планируемый к реконструкции
97	Источник тепловой энергии	Планируемый к реконструкции
98	Источник тепловой энергии	Планируемый к реконструкции
99	Источник тепловой энергии	Планируемый к реконструкции
100	Источник тепловой энергии	Планируемый к реконструкции
101	Источник тепловой энергии	Планируемый к реконструкции
102	Источник тепловой энергии	Планируемый к размещению
103	Источник тепловой энергии	Планируемый к реконструкции
104	Источник тепловой энергии	Планируемый к реконструкции
105	Тепловая перекачивающая насосная станция (ТПНС)	Планируемый к размещению
106	Теплоэлектроцентраль (ТЭЦ)	Планируемый к реконструкции
107	Электрическая подстанция 35 кВ	Планируемый к размещению
108	Электрическая подстанция 35 кВ	Планируемый к размещению
109	Электрическая подстанция 35 кВ	Планируемый к реконструкции
110	Электрическая подстанция 110 кВ	Планируемый к реконструкции
111	Источник тепловой энергии	Планируемый к размещению

Примечание – В целях обеспечения информационной целостности проекта на карте планируемого размещения объектов местного значения отображена информация о существующих и планируемых объектах федерального, регионального и местного значения, которые не подлежат установлению.

ГЕНЕРАЛЬНЫЙ ПЛАН МУНИЦИПАЛЬНОГО ОБРАЗОВАНИЯ ГОРОДСКОЙ ОКРУГ ГОРОД-ГЕРОЙ МУРМАНСК				GEONIKA
КАРТА ПЛАНИРУЕМОГО РАЗМЕЩЕНИЯ ОБЪЕКТОВ МЕСТНОГО ЗНАЧЕНИЯ ГОРОДСКОГО ОКРУГА				
Масштаб	1 : 10 000	Директор	Кожурков О.В.	Подпись
Шифр		Рук. проекта	Кирсенко А.С.	Подпись
Дата				Лист ГП 01

ГЕНЕРАЛЬНЫЙ ПЛАН МУНИЦИПАЛЬНОГО ОБРАЗОВАНИЯ ГОРОДСКОЙ ОКРУГ ГОРОД-ГЕРОЙ МУРМАНСК

КАРТА ГРАНИЦ НАСЕЛЕННЫХ ПУНКТОВ, ВХОДЯЩИХ В СОСТАВ ГОРОДСКОГО ОКРУГА

М 1:10 000

УСЛОВНЫЕ ОБОЗНАЧЕНИЯ

ГРАНИЦЫ И ТЕРРИТОРИИ

- Граница городского округа
- Границ населенного пункта
- Поверхностные водные объекты

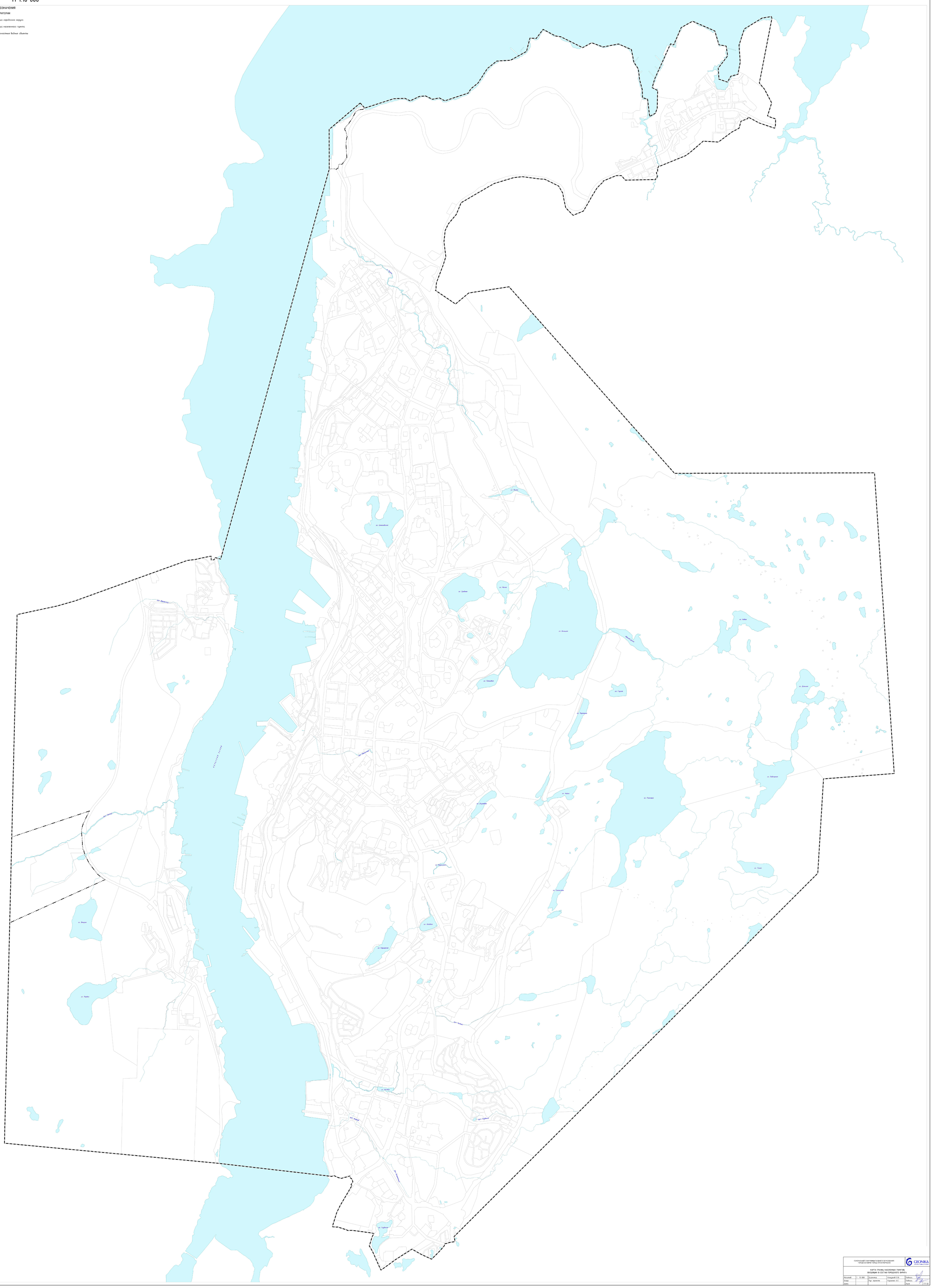

ГЕНЕРАЛЬНЫЙ ПЛАН МУНИЦИПАЛЬНОГО ОБРАЗОВАНИЯ ГОРОДСКОЙ ОКРУГ ГОРОД-ГЕРОЙ МУРМАНСК					GEONIKA
КАРТА ГРАНИЦ НАСЕЛЕННЫХ ПУНКТОВ, ВХОДЯЩИХ В СОСТАВ ГОРОДСКОГО ОКРУГА					
Масштаб	1 : 10 000	Директор	Кондрашов О.В.	Подпись	
Отдел		Рук. проекта	Кудрявцев Д.Е.	Подпись	
Дата				Лист	1 (1) 46

ГЕНЕРАЛЬНЫЙ ПЛАН МУНИЦИПАЛЬНОГО ОБРАЗОВАНИЯ ГОРОДСКОЙ ОКРУГ ГОРОД-ГЕРОЙ МУРМАНСК

КАРТА ФУНКЦИОНАЛЬНЫХ ЗОН ГОРОДСКОГО ОКРУГА

М 1:10 000

УСЛОВНЫЕ ОБОЗНАЧЕНИЯ

ГРАНИЦЫ И ТЕРРИТОРИИ

- Граница городского округа
- Граница населенного пункта
- Поверхностные водные объекты
- Леса защитные (городские леса)
- 1 Наименование микрорайона

ФУНКЦИОНАЛЬНЫЕ ЗОНЫ

СУЩЕСТВУЮЩИЕ

- Зона застройки индивидуальными жилыми домами
- Зона застройки малоэтажными жилыми домами (до 4 этажей, включая мансардный)
- Зона застройки среднеэтажными жилыми домами (от 5 до 8 этажей, включая мансардный)
- Зона застройки многоэтажными жилыми домами (9 этажей и более)
- Многофункциональная общественно-деловая зона
- Зона специализированной общественной застройки
- Зона исторической застройки
- Производственная зона
- Коммунально-складская зона
- Зона инженерной инфраструктуры
- Зона транспортной инфраструктуры
- Зона садоводческих или огороднических некоммерческих товариществ
- Производственная зона сельскохозяйственных предприятий
- Зона озелененных территорий общего пользования (лесопарки, парки, сады, скверы, бульвары, городские леса)
- Зона отдыха
- Зона кладбищ
- Зона складирования и захоронения отходов
- Зона режимных территорий
- Зона аквапарков
- Иные зоны

ПЛАНИРУЕМЫЕ К РАЗМЕЩЕНИЮ

- Зона застройки индивидуальными жилыми домами
- Зона застройки малоэтажными жилыми домами (до 4 этажей, включая мансардный)
- Зона застройки среднеэтажными жилыми домами (от 5 до 8 этажей, включая мансардный)
- Зона застройки многоэтажными жилыми домами (9 этажей и более)
- Многофункциональная общественно-деловая зона
- Зона специализированной общественной застройки
- Производственная зона
- Зона инженерной инфраструктуры
- Зона транспортной инфраструктуры
- Производственная зона сельскохозяйственных предприятий
- Зона озелененных территорий общего пользования (лесопарки, парки, сады, скверы, бульвары, городские леса)
- Зона озелененных территорий специального назначения
- Зона отдыха

ОБЪЕКТЫ СОЦИАЛЬНОЙ ИНФРАСТРУКТУРЫ

РЕГИОНАЛЬНОГО ЗНАЧЕНИЯ

ПЛАНИРУЕМЫЕ К РЕКОНСТРУКЦИИ

- Объект культурно-просветительного назначения
- Спортивное сооружение
- Лечебно-профилактическая медицинская организация (кроме санаторно-курортной), оказывающая медицинскую помощь в стационарных условиях, их структурное подразделение

ПЛАНИРУЕМЫЕ К РАЗМЕЩЕНИЮ

- Общеобразовательная организация
- Объект культурно-просветительного назначения
- Зрелищная организация
- Спортивное сооружение
- Лечебно-профилактическая медицинская организация (кроме санаторно-курортной), оказывающая медицинскую помощь в стационарных условиях, их структурное подразделение
- Обособленное структурное подразделение медицинской организации, оказывающей первичную медико-санитарную помощь
- Стационарные организации социального обслуживания
- Комплексные, полустационарные и нестационарные организации социального обслуживания
- Парк культуры и отдыха

МЕСТНОГО ЗНАЧЕНИЯ

ПЛАНИРУЕМЫЕ К РЕКОНСТРУКЦИИ

- Дошкольная образовательная организация
- Общеобразовательная организация
- Организация дополнительного образования
- Объект культурно-просветительного назначения
- Объект культурно-досугового (клубного) типа
- Спортивное сооружение

ПЛАНИРУЕМЫЕ К РАЗМЕЩЕНИЮ

- Дошкольная образовательная организация
- Общеобразовательная организация
- Объект культурно-досугового (клубного) типа
- Объекты спорта, включающий раздельно нормируемые спортивные сооружения (объекты) (в т.ч. физкультурно-оздоровительный комплекс)
- Спортивное сооружение
- Парк культуры и отдыха

ПРЕДПРИЯТИЯ ПРОМЫШЛЕННОСТИ, СЕЛЬСКОГО И ЛЕСНОГО ХОЗЯЙСТВА

ФЕДЕРАЛЬНОГО ЗНАЧЕНИЯ

ПЛАНИРУЕМЫЕ К РАЗМЕЩЕНИЮ

- Объекты размещения отходов

МЕСТНОГО ЗНАЧЕНИЯ

ПЛАНИРУЕМЫЕ К РАЗМЕЩЕНИЮ

- Иные объекты обращения с отходами

ПЛАНИРУЕМЫЕ К ЛИКВИДАЦИИ

- Объекты размещения отходов

ПУНКТ ПРОПУСКА ЧЕРЕЗ ГОСУДАРСТВЕННУЮ ГРАНИЦУ

ФЕДЕРАЛЬНОГО ЗНАЧЕНИЯ

СУЩЕСТВУЮЩИЕ

- Пункт пропуска

ОБЪЕКТЫ ТРАНСПОРТНОЙ ИНФРАСТРУКТУРЫ

ЖЕЛЕЗНОДОРОЖНОГО ТРАНСПОРТА

ФЕДЕРАЛЬНОГО ЗНАЧЕНИЯ

СУЩЕСТВУЮЩИЕ

- Железнодорожный путь общего пользования
- Железнодорожный путь необщего пользования
- Железнодорожная станция
- Железнодорожный вокзал
- Железнодорожное депо
- Иные объекты железнодорожного транспорта (остановочный пункт)
- Мостовое сооружение

ПЛАНИРУЕМЫЕ К РЕКОНСТРУКЦИИ

- Железнодорожный путь общего пользования
- Мостовое сооружение

ВОДНОГО ТРАНСПОРТА

ФЕДЕРАЛЬНОГО ЗНАЧЕНИЯ

СУЩЕСТВУЮЩИЕ

- Морской порт
- Паромная переправа
- Внутренний водный путь (паромная переправа)

ПЛАНИРУЕМЫЕ К РЕКОНСТРУКЦИИ

- Морской порт

РЕГИОНАЛЬНОГО ЗНАЧЕНИЯ

СУЩЕСТВУЮЩИЕ

- Причал

ИНОГО ЗНАЧЕНИЯ

ПЛАНИРУЕМЫЕ К РАЗМЕЩЕНИЮ

- Место стоянки маломерных, спортивных парусных и прогулочных судов

ПЛАНИРУЕМЫЕ К РЕКОНСТРУКЦИИ

- Место стоянки маломерных, спортивных парусных и прогулочных судов

АВТОМОБИЛЬНОГО ТРАНСПОРТА

ФЕДЕРАЛЬНОГО ЗНАЧЕНИЯ

СУЩЕСТВУЮЩИЕ

- Автомобильная дорога
- Транспортная развязка в разных уровнях

ПЛАНИРУЕМЫЕ К РАЗМЕЩЕНИЮ

- Транспортная развязка в разных уровнях

ПЛАНИРУЕМЫЕ К РЕКОНСТРУКЦИИ

- Автомобильная дорога

РЕГИОНАЛЬНОГО ЗНАЧЕНИЯ

СУЩЕСТВУЮЩИЕ

- Автомобильная дорога
- Мостовое сооружение
- Транспортная развязка в разных уровнях
- Автовокзал

МЕСТНОГО ЗНАЧЕНИЯ

СУЩЕСТВУЮЩИЕ

- Магистральная улица общегородского значения регулируемого движения
- Магистральная улица районного значения
- Улицы и дороги местного значения
- Мостовое сооружение
- Пешеходный переход в разных уровнях
- Троллейбусное депо
- Автобусный парк
- Остановочный пункт

ПЛАНИРУЕМЫЕ К РАЗМЕЩЕНИЮ

- Магистральная улица общегородского значения регулируемого движения
- Магистральная улица районного значения
- Улицы и дороги местного значения
- Транспортная развязка в разных уровнях
- Пешеходный переход в разных уровнях
- Мостовое сооружение
- Остановочный пункт

ПЛАНИРУЕМЫЕ К РЕКОНСТРУКЦИИ

- Магистральная улица общегородского значения регулируемого движения
- Магистральная улица районного значения
- Улицы и дороги местного значения
- Пешеходный переход в разных уровнях
- Мостовое сооружение
- Остановочный пункт

ИНОГО ЗНАЧЕНИЯ

СУЩЕСТВУЮЩИЕ

- Станция автозаправочная
- Станция технического обслуживания
- Стоянка (парковка) автомобилей
- Иные объекты придорожного сервиса

ПЛАНИРУЕМЫЕ К РАЗМЕЩЕНИЮ

- Станция автозаправочная

ПЛАНИРУЕМЫЕ К РЕКОНСТРУКЦИИ

- Стоянка (парковка) автомобилей

ПЛАНИРУЕМЫЕ К ЛИКВИДАЦИИ

- Стоянка (парковка) автомобилей

ВОЗДУШНОГО ТРАНСПОРТА

РЕГИОНАЛЬНОГО ЗНАЧЕНИЯ

ПЛАНИРУЕМЫЕ К РАЗМЕЩЕНИЮ

- Посадочная площадка

ОБЪЕКТЫ ИНЖЕНЕРНОЙ ИНФРАСТРУКТУРЫ

ЭЛЕКТРОСНАБЖЕНИЕ

РЕГИОНАЛЬНОГО ЗНАЧЕНИЯ

СУЩЕСТВУЮЩИЕ

- Электрическая подстанция 150 кВ
- Линии электропередачи 150 кВ

ПЛАНИРУЕМЫЕ К РАЗМЕЩЕНИЮ

- Линии электропередачи 150 кВ

МЕСТНОГО ЗНАЧЕНИЯ

СУЩЕСТВУЮЩИЕ

- Электрическая подстанция 110 кВ
- Линии электропередачи 110 кВ
- Электрическая подстанция 35 кВ
- Линии электропередачи 35 кВ

ПЛАНИРУЕМЫЕ К РЕКОНСТРУКЦИИ

- Электрическая подстанция 110 кВ
- Электрическая подстанция 35 кВ
- Линии электропередачи 35 кВ
- Теплоэлектроцентраль (ТЭЦ)

ПЛАНИРУЕМЫЕ К РАЗМЕЩЕНИЮ

- Линии электропередачи 110 кВ
- Электрическая подстанция 35 кВ
- Линии электропередачи 35 кВ

ПЛАНИРУЕМЫЕ К ЛИКВИДАЦИИ

- Линии электропередачи 35 кВ

СВЯЗЬ И ИНФОРМАТИЗАЦИЯ

ФЕДЕРАЛЬНОГО ЗНАЧЕНИЯ

СУЩЕСТВУЮЩИЕ

- Объекты почтовой связи
- Телевизионный центр
- Земная станция

РЕГИОНАЛЬНОГО ЗНАЧЕНИЯ

СУЩЕСТВУЮЩИЕ

- Линейно-кабельное сооружение связи

МЕСТНОГО ЗНАЧЕНИЯ

СУЩЕСТВУЮЩИЕ

- Автоматическая телефонная станция
- Узловая станция (радиосвязи)
- Линейно-кабельное сооружение связи

ВОДООТВЕДЕНИЕ

МЕСТНОГО ЗНАЧЕНИЯ

СУЩЕСТВУЮЩИЕ

- Очистные сооружения (КОС)
- Канализационная насосная станция (КНС)
- Канализация напорная
- Канализация самотечная

ПЛАНИРУЕМЫЕ К РЕКОНСТРУКЦИИ

- Канализация самотечная

ПЛАНИРУЕМЫЕ К РАЗМЕЩЕНИЮ

- Очистные сооружения (КОС)
- Канализационная насосная станция (КНС)
- Канализация напорная
- Канализация самотечная

ТЕПЛОСНАБЖЕНИЕ

МЕСТНОГО ЗНАЧЕНИЯ

СУЩЕСТВУЮЩИЕ

- Источник тепловой энергии
- Центральный тепловой пункт (ЦТП)
- Теплая перекачивающая насосная станция (ТПНС)
- Теплопровод магистральный

ПЛАНИРУЕМЫЕ К РЕКОНСТРУКЦИИ

- Источник тепловой энергии
- Теплопровод магистральный

ПЛАНИРУЕМЫЕ К РАЗМЕЩЕНИЮ

- Источник тепловой энергии
- Теплая перекачивающая насосная станция (ТПНС)
- Теплопровод магистральный

ПЛАНИРУЕМЫЕ К ЛИКВИДАЦИИ

- Источник тепловой энергии

ГАЗОСНАБЖЕНИЕ

МЕСТНОГО ЗНАЧЕНИЯ

СУЩЕСТВУЮЩИЕ

- Газонаполнительная станция (ГНС)

НЕФТЕСНАБЖЕНИЕ

МЕСТНОГО ЗНАЧЕНИЯ

СУЩЕСТВУЮЩИЕ

- Нефтебаза (склад нефти или нефтепродуктов)
- Пункт слива-налива

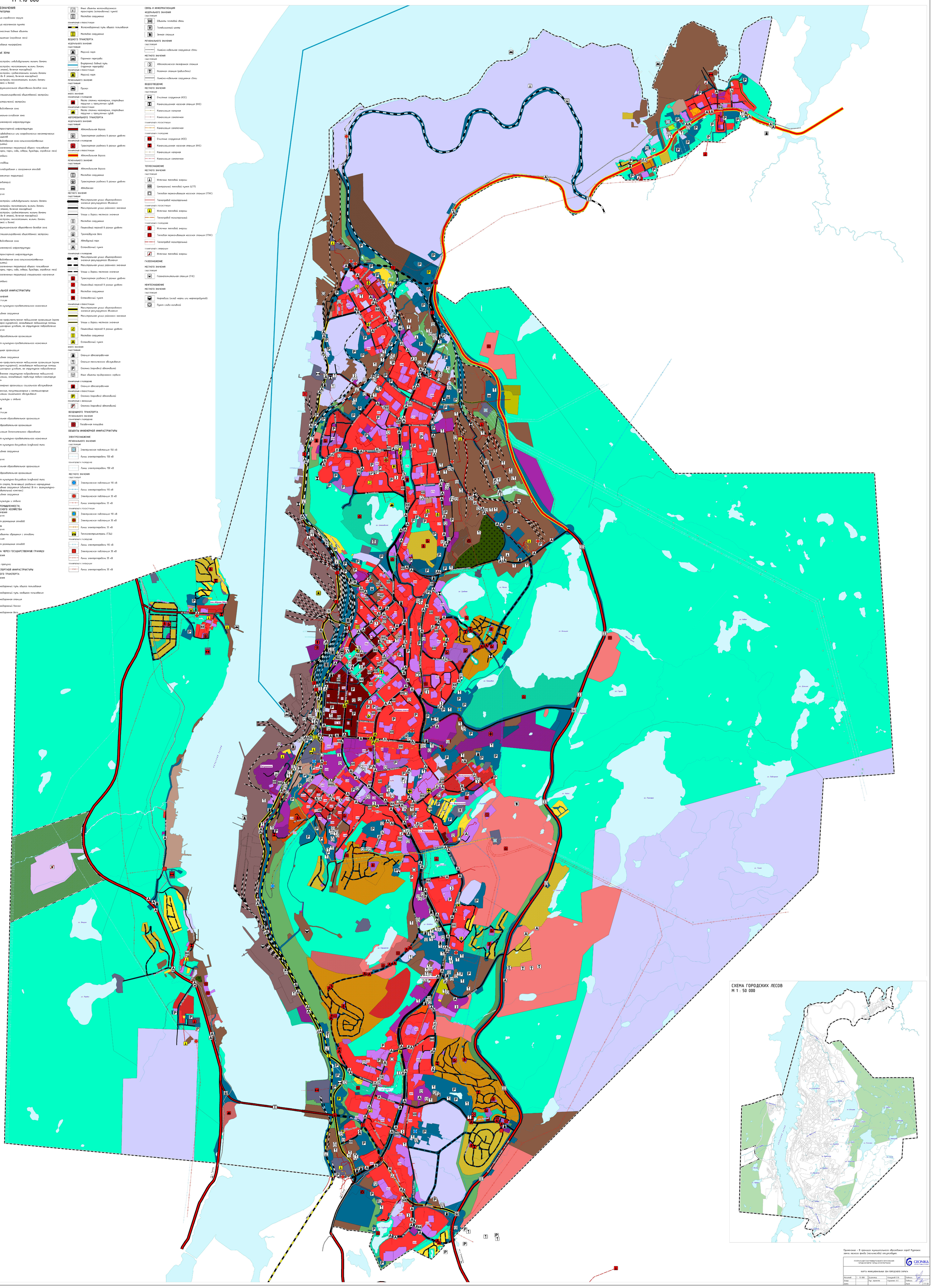

СХЕМА ГОРОДСКИХ ЛЕСОВ

М 1 : 50 000

Примечание - В границах муниципального образования город Мурманск земли лесного фонда (лесничества) отсутствуют.

ГЕНЕРАЛЬНЫЙ ПЛАН МУНИЦИПАЛЬНОГО ОБРАЗОВАНИЯ ГОРОДСКОЙ ОКРУГ ГОРОД-ГЕРОЙ МУРМАНСК				GEONIKA	
КАРТА ФУНКЦИОНАЛЬНЫХ ЗОН ГОРОДСКОГО ОКРУГА					
Масштаб	1 : 10 000	Директор	Кондрашов О.В.	Подпись	
Шифр		Рук. проекта	Кудрявцев А.С.	Подпись	
Дата				Лист	ГП 03

Приложение
к Генеральному плану муниципального
образования городской округ
город-герой Мурманск

Сведения о границах населенных пунктов, входящих в состав муниципального образования городской округ город-герой Мурманск

ОПИСАНИЕ МЕСТОПОЛОЖЕНИЯ ГРАНИЦ

Граница населенного пункта город Мурманск

(наименование объекта, местоположение границ которого описано (далее - объект))

Раздел 1

Сведения об объекте

№ п/п	Характеристики объекта	Описание характеристик
1	2	3
1.	Местоположение объекта	Мурманская область, граница города Мурманск
2.	Площадь объекта +/- величина погрешности определения площади (Р +/- Дельта Р)	166281924 +/- 4513 м²
3.	Иные характеристики объекта	Граница населенного пункта город Мурманск

Раздел 2

Сведения о местоположении границ объекта

1. Система координат МСК 51 зона 1

2. Сведения о характерных точках границ объекта

Обозначение характерных точек границ	Координаты, м		Метод определения координат характерной точки	Средняя квадратическая погрешность положения характерной точки (Mt), м	Описание обозначения точки на местности (при наличии)
	X	Y			
1	2	3	4	5	6
1	652583.90	1442110.02	Аналитический метод	0.1	-
2	652734.57	1442576.96	Аналитический метод	0.1	-
3	652740.59	1442760.04	Аналитический метод	0.1	-
4	652700.69	1442844.20	Аналитический метод	0.1	-
5	652771.88	1442992.71	Аналитический метод	0.1	-
6	652779.94	1443091.76	Аналитический метод	0.1	-
7	652725.29	1443203.52	Аналитический метод	0.1	-
8	652747.69	1443318.01	Аналитический метод	0.1	-
9	652700.69	1443404.63	Аналитический метод	0.1	-
10	652826.53	1443784.85	Аналитический метод	0.1	-
11	652898.26	1443830.89	Аналитический метод	0.1	-
12	652989.79	1443944.56	Аналитический метод	0.1	-
13	653225.19	1444095.26	Аналитический метод	0.1	-
14	653344.47	1444246.23	Аналитический метод	0.1	-
15	653358.67	1444470.84	Аналитический метод	0.1	-
16	653501.72	1444728.65	Аналитический метод	0.1	-
17	653716.49	1444783.84	Аналитический метод	0.1	-
18	653709.39	1444885.49	Аналитический метод	0.1	-
19	653857.49	1444996.43	Аналитический метод	0.1	-
20	653749.82	1445196.44	Аналитический метод	0.1	-
21	653737.26	1445282.79	Аналитический метод	0.1	-
22	653561.29	1445634.19	Аналитический метод	0.1	-

2. Сведения о характерных точках границ объекта					
Обозначение характерных точек границ	**Координаты, м**		**Метод определения координат характерной точки**	**Средняя квадратическая погрешность положения характерной точки (Mt), м**	**Описание обозначения точки на местности (при наличии)**
	X	**Y**			
1	**2**	**3**	**4**	**5**	**6**
23	653639.44	1445782.83	Аналитический метод	0.1	-
24	653572.76	1445965.91	Аналитический метод	0.1	-
25	653621.40	1446215.66	Аналитический метод	0.1	-
26	653531.23	1446423.87	Аналитический метод	0.1	-
27	653327.39	1446463.76	Аналитический метод	0.1	-
28	653217.00	1446535.90	Аналитический метод	0.1	-
29	653042.67	1446556.12	Аналитический метод	0.1	-
30	652883.09	1446598.75	Аналитический метод	0.1	-
31	652752.48	1446602.57	Аналитический метод	0.1	-
32	652727.34	1446685.09	Аналитический метод	0.1	-
33	652447.53	1446718.98	Аналитический метод	0.1	-
34	652500.00	1446815.71	Аналитический метод	0.1	-
35	652584.16	1446844.13	Аналитический метод	0.1	-
36	652869.97	1446851.78	Аналитический метод	0.1	-
37	652916.43	1446762.70	Аналитический метод	0.1	-
38	653056.88	1446803.68	Аналитический метод	0.1	-
39	653623.04	1447060.53	Аналитический метод	0.1	-
40	653605.62	1447111.43	Аналитический метод	0.1	-
41	653886.45	1447231.04	Аналитический метод	0.1	-
42	653989.26	1447414.19	Аналитический метод	0.1	-
43	653831.87	1447773.78	Аналитический метод	0.1	-
44	653608.90	1447840.45	Аналитический метод	0.1	-
45	653586.22	1447958.22	Аналитический метод	0.1	-
46	653429.85	1447980.83	Аналитический метод	0.1	-
47	653232.57	1447828.63	Аналитический метод	0.1	-
48	653052.23	1447840.11	Аналитический метод	0.1	-

2. Сведения о характерных точках границ объекта					
Обозначение характерных точек границ	**Координаты, м**		**Метод определения координат характерной точки**	**Средняя квадратическая погрешность положения характерной точки (Mt), м**	**Описание обозначения точки на местности (при наличии)**
	X	**Y**			
1	**2**	**3**	**4**	**5**	**6**
49	653004.14	1447980.01	Аналитический метод	0.1	-
50	653100.87	1448036.85	Аналитический метод	0.1	-
51	653131.47	1448150.52	Аналитический метод	0.1	-
52	653328.75	1448188.23	Аналитический метод	0.1	-
53	653603.09	1448169.10	Аналитический метод	0.1	-
54	653864.31	1448253.26	Аналитический метод	0.1	-
55	654041.11	1448542.63	Аналитический метод	0.1	-
56	654064.11	1448690.49	Аналитический метод	0.1	-
57	654037.52	1448697.17	Аналитический метод	0.1	-
58	652990.42	1448493.65	Аналитический метод	0.1	-
59	652890.26	1448576.91	Аналитический метод	0.1	-
60	652670.14	1448692.86	Аналитический метод	0.1	-
61	652533.25	1448650.11	Аналитический метод	0.1	-
62	652459.45	1448625.63	Аналитический метод	0.1	-
63	652430.51	1448686.27	Аналитический метод	0.1	-
64	652414.58	1448740.00	Аналитический метод	0.1	-
65	652408.01	1448757.86	Аналитический метод	0.1	-
66	652301.40	1448753.64	Аналитический метод	0.1	-
67	652261.69	1448742.74	Аналитический метод	0.1	-
68	652347.66	1448489.47	Аналитический метод	0.1	-
69	652439.62	1448318.14	Аналитический метод	0.1	-
70	652415.07	1448303.89	Аналитический метод	0.1	-
71	652374.34	1448196.40	Аналитический метод	0.1	-
72	652261.30	1448165.95	Аналитический метод	0.1	-
73	652198.00	1448048.47	Аналитический метод	0.1	-
74	652037.36	1447832.33	Аналитический метод	0.1	-

2. Сведения о характерных точках границ объекта					
Обозначение характерных точек границ	**Координаты, м**		**Метод определения координат характерной точки**	**Средняя квадратическая погрешность положения характерной точки (Mt), м**	**Описание обозначения точки на местности (при наличии)**
	X	**Y**			
1	**2**	**3**	**4**	**5**	**6**
75	652052.09	1447585.42	Аналитический метод	0.1	-
76	651871.43	1447376.04	Аналитический метод	0.1	-
77	651815.67	1447299.31	Аналитический метод	0.1	-
78	651649.32	1446889.39	Аналитический метод	0.1	-
79	651649.42	1446865.10	Аналитический метод	0.1	-
80	651632.39	1446860.31	Аналитический метод	0.1	-
81	651614.98	1446846.07	Аналитический метод	0.1	-
82	651596.40	1446848.46	Аналитический метод	0.1	-
83	651571.58	1446846.39	Аналитический метод	0.1	-
84	651558.49	1446852.56	Аналитический метод	0.1	-
85	651546.06	1446828.65	Аналитический метод	0.1	-
86	651521.37	1446832.00	Аналитический метод	0.1	-
87	651504.97	1446840.30	Аналитический метод	0.1	-
88	651476.27	1446841.43	Аналитический метод	0.1	-
89	651455.10	1446833.88	Аналитический метод	0.1	-
90	651446.63	1446824.31	Аналитический метод	0.1	-
91	651443.21	1446813.52	Аналитический метод	0.1	-
92	651430.18	1446818.89	Аналитический метод	0.1	-
93	651420.40	1446329.01	Аналитический метод	0.1	-
94	651494.12	1446264.61	Аналитический метод	0.1	-
95	651492.80	1446174.64	Аналитический метод	0.1	-
96	651405.93	1445966.85	Аналитический метод	0.1	-
97	651389.52	1445968.64	Аналитический метод	0.1	-
98	651362.42	1445934.16	Аналитический метод	0.1	-
99	651294.37	1445868.52	Аналитический метод	0.1	-
100	651153.30	1445780.32	Аналитический метод	0.1	-

2. Сведения о характерных точках границ объекта					
Обозначение характерных точек границ	**Координаты, м**		**Метод определения координат характерной точки**	**Средняя квадратическая погрешность положения характерной точки (Mt), м**	**Описание обозначения точки на местности (при наличии)**
	X	**Y**			
1	**2**	**3**	**4**	**5**	**6**
101	651035.55	1445715.75	Аналитический метод	0.1	-
102	650920.11	1445646.38	Аналитический метод	0.1	-
103	650851.17	1445481.52	Аналитический метод	0.1	-
104	650972.11	1445364.06	Аналитический метод	0.1	-
105	651125.82	1445330.38	Аналитический метод	0.1	-
106	651210.28	1445315.34	Аналитический метод	0.1	-
107	651325.75	1445248.50	Аналитический метод	0.1	-
108	651434.27	1445026.43	Аналитический метод	0.1	-
109	651442.44	1444925.86	Аналитический метод	0.1	-
110	651476.54	1444663.93	Аналитический метод	0.1	-
111	651461.83	1444523.52	Аналитический метод	0.1	-
112	651367.60	1444205.45	Аналитический метод	0.1	-
113	651302.23	1444091.45	Аналитический метод	0.1	-
114	651054.76	1443667.90	Аналитический метод	0.1	-
115	650865.64	1443589.90	Аналитический метод	0.1	-
116	650711.49	1443461.09	Аналитический метод	0.1	-
117	650605.59	1443409.51	Аналитический метод	0.1	-
118	650421.58	1443389.42	Аналитический метод	0.1	-
119	650181.56	1443419.38	Аналитический метод	0.1	-
120	650053.06	1443379.86	Аналитический метод	0.1	-
121	649769.00	1443271.85	Аналитический метод	0.1	-
122	649753.40	1443267.80	Аналитический метод	0.1	-
123	649713.05	1443261.95	Аналитический метод	0.1	-
124	649644.31	1443260.29	Аналитический метод	0.1	-
125	649635.19	1443249.37	Аналитический метод	0.1	-
126	649412.18	1443578.34	Аналитический метод	0.1	-

2. Сведения о характерных точках границ объекта					
Обозначение характерных точек границ	**Координаты, м**		**Метод определения координат характерной точки**	**Средняя квадратическая погрешность положения характерной точки (Mt), м**	**Описание обозначения точки на местности (при наличии)**
	X	**Y**			
1	**2**	**3**	**4**	**5**	**6**
127	649591.19	1443792.77	Аналитический метод	0.1	-
128	649691.48	1444443.24	Аналитический метод	0.1	-
129	646671.32	1447121.77	Аналитический метод	0.1	-
130	646679.40	1450357.25	Аналитический метод	0.1	-
131	641817.94	1450676.11	Аналитический метод	0.1	-
132	641730.75	1449531.93	Аналитический метод	0.1	-
133	640202.98	1449439.99	Аналитический метод	0.1	-
134	634485.20	1443716.13	Аналитический метод	0.1	-
135	634449.74	1443680.67	Аналитический метод	0.1	-
136	634437.76	1443668.69	Аналитический метод	0.1	-
137	634380.40	1443611.33	Аналитический метод	0.1	-
138	634322.38	1443553.35	Аналитический метод	0.1	-
139	634245.80	1443568.33	Аналитический метод	0.1	-
140	634240.47	1443554.12	Аналитический метод	0.1	-
141	634227.62	1443476.20	Аналитический метод	0.1	-
142	634214.89	1443445.95	Аналитический метод	0.1	-
143	634207.63	1443403.19	Аналитический метод	0.1	-
144	634173.32	1443396.32	Аналитический метод	0.1	-
145	634091.77	1443323.95	Аналитический метод	0.1	-
146	634007.97	1443240.67	Аналитический метод	0.1	-
147	633957.45	1443190.14	Аналитический метод	0.1	-
148	633975.94	1443151.46	Аналитический метод	0.1	-
149	634034.31	1443026.35	Аналитический метод	0.1	-
150	634075.39	1442954.07	Аналитический метод	0.1	-
151	634120.76	1442874.48	Аналитический метод	0.1	-
152	633952.81	1442610.11	Аналитический метод	0.1	-

2. Сведения о характерных точках границ объекта					
Обозначение характерных точек границ	**Координаты, м**		**Метод определения координат характерной точки**	**Средняя квадратическая погрешность положения характерной точки (Mt), м**	**Описание обозначения точки на местности (при наличии)**
	X	**Y**			
1	**2**	**3**	**4**	**5**	**6**
153	633853.77	1442473.43	Аналитический метод	0.1	-
154	633781.29	1442371.33	Аналитический метод	0.1	-
155	634085.61	1442235.29	Аналитический метод	0.1	-
156	634094.17	1442230.46	Аналитический метод	0.1	-
157	634154.43	1442196.41	Аналитический метод	0.1	-
158	634168.16	1442184.92	Аналитический метод	0.1	-
159	634316.36	1442230.82	Аналитический метод	0.1	-
160	634355.97	1442251.43	Аналитический метод	0.1	-
161	634370.38	1442259.28	Аналитический метод	0.1	-
162	634381.75	1442220.10	Аналитический метод	0.1	-
163	634383.95	1442210.73	Аналитический метод	0.1	-
164	634423.81	1441911.14	Аналитический метод	0.1	-
165	634421.92	1441834.86	Аналитический метод	0.1	-
166	634431.83	1441817.42	Аналитический метод	0.1	-
167	634481.42	1441665.90	Аналитический метод	0.1	-
168	634474.72	1441662.69	Аналитический метод	0.1	-
169	634477.22	1441655.55	Аналитический метод	0.1	-
170	634480.58	1441588.40	Аналитический метод	0.1	-
171	634506.46	1441594.18	Аналитический метод	0.1	-
172	634715.46	1441660.56	Аналитический метод	0.1	-
173	634782.37	1441692.45	Аналитический метод	0.1	-
174	634820.81	1441711.80	Аналитический метод	0.1	-
175	635095.76	1441873.44	Аналитический метод	0.1	-
176	635147.47	1441905.11	Аналитический метод	0.1	-
177	635162.83	1441888.20	Аналитический метод	0.1	-
178	635207.68	1441919.04	Аналитический метод	0.1	-

2. Сведения о характерных точках границ объекта					
Обозначение характерных точек границ	**Координаты, м**		**Метод определения координат характерной точки**	**Средняя квадратическая погрешность положения характерной точки (Mt), м**	**Описание обозначения точки на местности (при наличии)**
	X	**Y**			
1	**2**	**3**	**4**	**5**	**6**
179	635248.62	1441906.62	Аналитический метод	0.1	-
180	635263.78	1441893.18	Аналитический метод	0.1	-
181	635270.64	1441878.90	Аналитический метод	0.1	-
182	635303.71	1441870.87	Аналитический метод	0.1	-
183	635292.07	1441832.52	Аналитический метод	0.1	-
184	635284.06	1441797.19	Аналитический метод	0.1	-
185	635276.77	1441769.21	Аналитический метод	0.1	-
186	635265.27	1441733.17	Аналитический метод	0.1	-
187	635278.96	1441680.26	Аналитический метод	0.1	-
188	635309.02	1441614.46	Аналитический метод	0.1	-
189	635298.02	1441569.64	Аналитический метод	0.1	-
190	635298.17	1441567.54	Аналитический метод	0.1	-
191	635298.72	1441562.69	Аналитический метод	0.1	-
192	635300.05	1441550.86	Аналитический метод	0.1	-
193	635300.83	1441544.09	Аналитический метод	0.1	-
194	635508.38	1439746.26	Аналитический метод	0.1	-
195	635508.91	1439740.67	Аналитический метод	0.1	-
196	635510.29	1439726.75	Аналитический метод	0.1	-
197	635511.18	1439717.60	Аналитический метод	0.1	-
198	635511.92	1439711.85	Аналитический метод	0.1	-
199	635513.11	1439699.45	Аналитический метод	0.1	-
200	635834.36	1436280.16	Аналитический метод	0.1	-
201	639397.24	1436365.59	Аналитический метод	0.1	-
202	639426.14	1436429.45	Аналитический метод	0.1	-
203	640097.04	1437912.46	Аналитический метод	0.1	-
204	640147.55	1437839.75	Аналитический метод	0.1	-

2. Сведения о характерных точках границ объекта					
Обозначение характерных точек границ	**Координаты, м**		**Метод определения координат характерной точки**	**Средняя квадратическая погрешность положения характерной точки (Mt), м**	**Описание обозначения точки на местности (при наличии)**
	X	**Y**			
1	**2**	**3**	**4**	**5**	**6**
205	640183.73	1437792.13	Аналитический метод	0.1	-
206	640310.24	1437692.27	Аналитический метод	0.1	-
207	640368.05	1437650.45	Аналитический метод	0.1	-
208	640497.07	1437583.73	Аналитический метод	0.1	-
209	640528.80	1437575.62	Аналитический метод	0.1	-
210	640568.45	1437565.47	Аналитический метод	0.1	-
211	640588.38	1437552.89	Аналитический метод	0.1	-
212	640596.59	1437551.49	Аналитический метод	0.1	-
213	640651.63	1437542.15	Аналитический метод	0.1	-
214	640682.62	1437544.13	Аналитический метод	0.1	-
215	640743.57	1437538.17	Аналитический метод	0.1	-
216	640784.22	1437540.09	Аналитический метод	0.1	-
217	640789.02	1437535.15	Аналитический метод	0.1	-
218	640892.82	1437527.01	Аналитический метод	0.1	-
219	640954.79	1437541.21	Аналитический метод	0.1	-
220	641000.80	1437556.47	Аналитический метод	0.1	-
221	641053.86	1437581.15	Аналитический метод	0.1	-
222	641089.24	1437595.52	Аналитический метод	0.1	-
223	641214.42	1437659.00	Аналитический метод	0.1	-
224	640812.77	1436461.36	Аналитический метод	0.1	-
225	640791.86	1436399.02	Аналитический метод	0.1	-
226	644386.40	1436485.21	Аналитический метод	0.1	-
227	644524.43	1437128.53	Аналитический метод	0.1	-
228	644607.95	1437422.53	Аналитический метод	0.1	-
229	644958.52	1438393.42	Аналитический метод	0.1	-
230	644964.63	1438410.35	Аналитический метод	0.1	-

2. Сведения о характерных точках границ объекта					
Обозначение характерных точек границ	**Координаты, м**		**Метод определения координат характерной точки**	**Средняя квадратическая погрешность положения характерной точки (Mt), м**	**Описание обозначения точки на местности (при наличии)**
	X	**Y**			
1	**2**	**3**	**4**	**5**	**6**
231	644971.42	1438429.17	Аналитический метод	0.1	-
232	645263.03	1439237.42	Аналитический метод	0.1	-
233	645277.82	1439366.16	Аналитический метод	0.1	-
234	645290.59	1439421.77	Аналитический метод	0.1	-
235	645301.97	1439471.28	Аналитический метод	0.1	-
236	645315.48	1439539.29	Аналитический метод	0.1	-
237	645325.69	1439590.22	Аналитический метод	0.1	-
238	645332.11	1439622.45	Аналитический метод	0.1	-
239	645313.28	1439622.55	Аналитический метод	0.1	-
240	645291.89	1439622.67	Аналитический метод	0.1	-
241	645270.91	1439622.82	Аналитический метод	0.1	-
242	645271.96	1439647.51	Аналитический метод	0.1	-
243	645272.60	1439662.62	Аналитический метод	0.1	-
244	645273.04	1439672.07	Аналитический метод	0.1	-
245	645309.76	1439687.32	Аналитический метод	0.1	-
246	645284.35	1439777.99	Аналитический метод	0.1	-
247	651597.51	1441537.14	Аналитический метод	0.1	-
248	651597.53	1441553.91	Аналитический метод	0.1	-
249	651597.95	1441572.20	Аналитический метод	0.1	-
250	651598.46	1441604.56	Аналитический метод	0.1	-
251	651598.56	1441624.68	Аналитический метод	0.1	-
252	651589.54	1441645.07	Аналитический метод	0.1	-
253	651598.83	1441663.05	Аналитический метод	0.1	-
254	651602.17	1441663.44	Аналитический метод	0.1	-
255	651605.30	1441663.94	Аналитический метод	0.1	-
256	651613.27	1441683.29	Аналитический метод	0.1	-

2. Сведения о характерных точках границ объекта					
Обозначение характерных точек границ	**Координаты, м**		**Метод определения координат характерной точки**	**Средняя квадратическая погрешность положения характерной точки (Mt), м**	**Описание обозначения точки на местности (при наличии)**
	X	**Y**			
1	**2**	**3**	**4**	**5**	**6**
257	651640.27	1441688.42	Аналитический метод	0.1	-
258	651673.56	1441690.67	Аналитический метод	0.1	-
259	651673.62	1441702.35	Аналитический метод	0.1	-
260	651673.17	1441722.93	Аналитический метод	0.1	-
261	651673.09	1441745.96	Аналитический метод	0.1	-
262	651675.87	1441746.35	Аналитический метод	0.1	-
263	651783.50	1441822.06	Аналитический метод	0.1	-
264	652017.92	1441807.02	Аналитический метод	0.1	-
265	652099.41	1441819.53	Аналитический метод	0.1	-
266	652125.66	1441827.24	Аналитический метод	0.1	-
267	652155.08	1441816.65	Аналитический метод	0.1	-
268	652189.65	1441815.33	Аналитический метод	0.1	-
269	652225.38	1441796.53	Аналитический метод	0.1	-
270	652228.96	1441790.25	Аналитический метод	0.1	-
271	652244.72	1441788.33	Аналитический метод	0.1	-
272	652250.07	1441789.91	Аналитический метод	0.1	-
273	652274.49	1441800.98	Аналитический метод	0.1	-
274	652294.62	1441821.46	Аналитический метод	0.1	-
275	652299.19	1441822.94	Аналитический метод	0.1	-
276	652305.72	1441827.96	Аналитический метод	0.1	-
277	652326.85	1441848.64	Аналитический метод	0.1	-
278	652329.89	1441851.15	Аналитический метод	0.1	-
279	652348.85	1441861.87	Аналитический метод	0.1	-
280	652410.87	1441909.04	Аналитический метод	0.1	-
281	652415.79	1441910.52	Аналитический метод	0.1	-
282	652419.22	1441909.35	Аналитический метод	0.1	-

2. Сведения о характерных точках границ объекта

Обозначение характерных точек границ	Координаты, м		Метод определения координат характерной точки	Средняя квадратическая погрешность положения характерной точки (Mt), м	Описание обозначения точки на местности (при наличии)
	X	Y			
1	2	3	4	5	6
283	652511.32	1441959.73	Аналитический метод	0.1	-
284	652529.22	1441973.46	Аналитический метод	0.1	-
285	652541.63	1441992.17	Аналитический метод	0.1	-
286	652548.40	1442005.40	Аналитический метод	0.1	-
287	652551.30	1442019.93	Аналитический метод	0.1	-
288	652559.36	1442044.38	Аналитический метод	0.1	-
289	652557.74	1442047.96	Аналитический метод	0.1	-
290	652560.71	1442080.72	Аналитический метод	0.1	-
291	652567.80	1442093.29	Аналитический метод	0.1	-
292	652572.08	1442096.67	Аналитический метод	0.1	-
293	652580.82	1442100.87	Аналитический метод	0.1	-
1	652583.90	1442110.02	Аналитический метод	0.1	-

3. Сведения о характерных точках части (частей) границы объекта

Обозначение характерных точек части границы	Координаты, м		Метод определения координат характерной точки	Средняя квадратическая погрешность положения характерной точки (Mt), м	Описание обозначения точки на местности (при наличии)
	X	Y			
1	2	3	4	5	6
-	-	-	-	-	-

Раздел 3

Сведения о местоположении измененных (уточненных) границ объекта

1. Система координат -

2. Сведения о характерных точках границ объекта

Обозначение характерных точек границ	Существующие координаты, м		Измененные (уточненные) координаты, м		Метод определения координат характерной точки	Средняя квадратическая погрешность положения характерной точки (Mt), м	Описание обозначения точки на местности (при наличии)
	X	Y	X	Y			
1	2	3	4	5	6	7	8
-	-	-	-	-	-	-	

3. Сведения о характерных точках части (частей) границы объекта

Обозначение характерных точек части границы	Существующие координаты, м		Измененные (уточненные) координаты, м		Метод определения координат характерной точки	Средняя квадратическая погрешность положения характерной точки (Mt), м	Описание обозначения точки на местности (при наличии)
	X	Y	X	Y			
1	2	3	4	5	6	7	8
-	-	-	-	-	-	-	

ПЛАН ГРАНИЦ НАСЕЛЕННОГО ПУНКТА ГОРОД МУРМАНСК



Используемые условные знаки и обозначения:

Граница объекта (населенного пункта г. Мурманск)

• 3 Обозначение и номер характерной точки

Кадастровый инженер____________ Захарова А.Е. Дата "09" августа 2021 г.

Место для оттиска печати лица, составившего описание местоположения границ объекта

Масштаб 1:20000

Текстовое описание местоположения границ населенных пунктов, территориальных зон, особо охраняемых природных территорий, зон с особыми условиями использования территорий		
Прохождение границы		**Описание прохождения границы**
от	**до**	
1	**2**	**3**
1	133	Исходной точкой границы является северная оконечность мыса Пинагорий, далее граница проходит в северо-восточном направлении по южному урезу воды Кольского залива до северной оконечности мыса Серафим, далее (по смежеству с границей муниципального образования городской округ закрытое административно-территориальное образование город Североморск Мурманской области (далее также - муниципальное образование закрытое административно-территориальное образование город Североморск) - первый участок) - на юг по прямой линии до пункта государственной геодезической сети с отметкой 74,0, далее - в юго-восточном направлении вдоль границы кадастрового квартала 51:06:0010101 западнее существующего кладбища до точки на южной полосе отвода, автодороги г. Мурманск - г. Североморск напротив съезда к кладбищу, далее - в западном направлении по южной полосе отвода автодороги г. Мурманск - г. Североморск до точки пересечения с северо-западной границей земельного участка с кадастровым номером 51:07:0010101:255, далее - вдоль северо-западной границы земельного участка с кадастровым номером 51:07:0010101:255 до точки пересечения с безымянным ручьем, далее - по границе кадастрового квартала 51:06:010102, совпадающей с руслом безымянного ручья, расположенного юго-восточнее крайних жилых домов по улице Молодежная, до точки пересечения с линией электропередачи, далее - в западном направлении вдоль линии электропередачи до точки пересечения с границей земельного участка с кадастровым номером 51:07:0010101:43, далее - на северо-запад по прямой линии до точки на южной полосе отвода автодороги г. Мурманск - г. Североморск, расположенной приблизительно в 200 м от дома N 16 по улице Молодежная, далее - вдоль южной полосы отвода автодороги г. Мурманск - г. Североморск до километрового столба N 0/5 (в районе контрольного пункта ВАИ), далее - на юго-восток, огибая земельный участок с кадастровым номером 51:07:0010101:255, до точки, расположенной в 210 м к северо-западу от вершины высоты с отметкой 165,7 м, далее - по прямой линии 660 м до точки, расположенной в 200 м к северо-западу от вершины высоты с отметкой 226,0 м, далее - на юго-восток по прямой линии 4,04 км через вершину высоты с отметкой 226,0 м, пересекая безымянное озеро с отметкой уреза воды 159,7 м в 470 м от истока безымянного ручья, впадающего в реку Роста, через вершину высоты с отметкой 262,9 м до точки, расположенной в 1,94 км к северо-востоку от северной оконечности озера Большое и в 1,27 км от точки слияния двух безымянных ручьев, вытекающих из безымянных озер, расположенных в районе вершины высоты с отметкой 262,9 м, далее - на восток по просеке лесного квартала 3,24 км до точки пересечения просек лесных кварталов, далее - на юго-запад по просеке лесного квартала 4,88 км до точки, расположенной на просеке лесного квартала в 2,3 км к северу от вершины высоты с отметкой 324,4 м, далее - на запад по прямой линии 2,124 км до мыса на западном берегу безымянного озера, расположенного к востоку от озера Рогозеро, далее - на юго-восток по прямой линии 1,53 км до точки, расположенной в 3,4 км к востоку от северной оконечности озера Рогозеро и 1,2 км к северо-западу от вершины высоты с отметкой 324,4 м;

133	1	далее (по смежеству с границей муниципального образования Кольский муниципальный район Мурманской области (далее также - муниципальное образование Кольский район)) - на юго-запад по прямой линии 8,8 км, пересекая осевую линию автодороги г. Санкт-Петербург - г. Мурманск в 200 м к югу от точки пересечения осевых линий автодороги г. Санкт-Петербург - г. Мурманск и улицы Шабалина до точки, расположенной в 1,1 км к северо-западу от точки пересечения осевой линии автодороги г. Санкт-Петербург - г. Мурманск с тальвегом безымянного ручья, впадающего в реку Кола, далее - на северо-запад по прямой линии 355 м до южного угла здания ТП-784, расположенного к юго-востоку от дома N 24 по улице Крупской, далее - на юго-запад по северной стороне охранной зоны линии электропередачи 35 кВт 610 м до пересечения с железобетонным забором на восточной границе территории складов, далее - на северо-запад по верху откоса вдоль складов 430 м до точки поворота железобетонного забора, далее - на северо-восток по верху откоса вдоль складов 215 м до точки поворота металлического забора, далее - на северо-запад по верху откоса песчаного карьера Желтая Гора вдоль складов 610 м, далее - на запад по прямой линии 70 м до пересечения с восточной стороной полосы отвода автодороги г. Мурманск - пгт Печенга, далее - на северо-восток по восточной стороне полосы отвода автодороги г. Мурманск - пгт Печенга 740 м, далее - на северо-восток по прямой линии 65 м до километрового столба с нулевой отметкой, далее - на северо-восток 54 м и на северо-запад 80 м по юго-западной стороне проезда, соединяющего автодороги г. Мурманск - пгт Печенга и г. Кола - пгт Мурмаши, до километрового столба с нулевой отметкой автодороги г. Кола - пгт Мурмаши, далее - на северо-запад по прямой линии до точки перпендикулярного пересечения с осевой линией автодороги г. Кола - пгт Мурмаши, до оси бетонного забора Южной котельной Мурманской ТЭЦ, далее - на запад вдоль бетонного забора 260 м до его юго-западного угла, далее - вдоль забора 5 м, далее - на запад по прямой линии до точки, расположенной на оси главного железнодорожного пути г. Санкт-Петербург - г. Мурманск, расположенной в 830 м к югу от точки пересечения оси главного железнодорожного пути г. Санкт-Петербург - г. Мурманск с тальвегом ручья Фадеев, далее - на запад по прямой линии 5,33 км до точки, расположенной у подножия горы Еловой (отметка 276,9 м) в 750 м к востоку от вершины горы, далее - на север по прямой линии до вершины высоты с отметкой 236,0 м, далее - на север по прямой линии до вершины высоты с отметкой 199,0 м, далее - на север по прямой линии до вершины высоты с отметкой 208,0 м, далее - на север по прямой линии до вершины высоты с отметкой 295,0 м, далее - на север по прямой линии до точки пересечения с тальвегом ручья Горячев, расположенной в 900 м к северо-западу от вершины высоты с отметкой 226,0 м и 1,26 км к востоку от вершины высоты с отметкой 286,0 м, далее - на северо-восток по прямой линии 3,27 км в направлении безымянного мыса, расположенного в 800 м к северу от мыса Абрам, до точки, расположенной в 140 м к западу от берега Кольского залива, далее - на юг по прямой линии 60 м, далее - на восток по прямой линии 70 м, далее - на юго-восток по прямой линии 90 м до точки на берегу Кольского залива, расположенной в 690 м к северу от мыса Абрам, далее - по прямой линии через акваторию Кольского залива до северного угла причальной стенки причала Федерального унитарного предприятия "35 Судоремонтный Завод" Министерства обороны Российской Федерации, расположенного на расстоянии 750 м к северу от устья реки Роста, далее - на север и северо-восток по южному урезу Кольского залива до исходной точки.