



**МИНИСТЕРСТВО
ГРАДОСТРОИТЕЛЬСТВА И БЛАГОУСТРОЙСТВА
МУРМАНСКОЙ ОБЛАСТИ**

ПРИКАЗ

от « 27 » сентября 2022 г.

№ 168

г. Мурманск

**Об утверждении проекта межевания территории, расположенной
южнее п. г. т. Мурмаши МО п. г. п. Мурмаши Кольского района
Мурманской области, включающий земельные участки
с кадастровыми номерами 51:01:0206004:940 и 51:01:0206004:826,
с целью организации СНТ «Солнечное»**

Руководствуясь Градостроительным кодексом Российской Федерации, Законом Мурманской области от 27.12.2019 № 2459-01-ЗМО «О перераспределении отдельных полномочий в области градостроительной деятельности и в области земельных отношений между органами местного самоуправления муниципальных образований Мурманской области и органами государственной власти Мурманской области», постановлением Правительства Мурманской области от 03.02.2020 № 31-ПП «О мерах по реализации Закона Мурманской области от 27.12.2019 № 2459-01-ЗМО «О перераспределении отдельных полномочий в области градостроительной деятельности и в области земельных отношений между органами местного самоуправления муниципальных образований Мурманской области и органами государственной власти Мурманской области» приказываю:

1. Утвердить прилагаемый проект межевания территории, расположенной южнее п. г. т. Мурмаши МО п. г. п. Мурмаши Кольского района Мурманской области, включающий земельные участки с кадастровыми номерами 51:01:0206004:940 и 51:01:0206004:826, с целью организации СНТ «Солнечное».

2. Направить настоящий приказ с приложением в администрацию муниципального образования городское поселение Мурмаши Кольского района Мурманской области.

3. Рекомендовать администрации муниципального образования городское поселение Мурмаши Кольского района Мурманской области опубликовать настоящий приказ в официальном печатном издании органов местного самоуправления городского поселения Мурмаши Кольского муниципального района и разместить на официальном сайте городского поселения Мурмаши Кольского муниципального района в сети Интернет.

4. Опубликовать настоящий приказ в «Электронном бюллетене Правительства Мурманской области».

5. Разместить настоящий приказ в сети Интернет на официальном сайте Министерства градостроительства и благоустройства Мурманской области.

6. Настоящий приказ вступает в силу со дня подписания.

7. Контроль за исполнением настоящего приказа оставляю за собой.

**И.о. заместителя Губернатора
Мурманской области - министра
градостроительства и благоустройства
Мурманской области**

Н.О. Губинский

УТВЕРЖДЕН
Приказом Министерства
градостроительства и благоустройства
Мурманской области
от 27.09.2022 № 168

Проект межевания территории, расположенной
южнее п. г. т. Мурмаши МО п. г. п. Мурмаши Кольского района
Мурманской области, включающий земельные участки
с кадастровыми номерами 51:01:0206004:940 и 51:01:0206004:826,
с целью организации СНТ «Солнечное»

Проект межевания территории СНТ «Солнечное»

Обозначение	Наименование	Стр.
02.2022-ПМТ.Т2.1	Введение	
02.2022-ПМТ.Т2.1	Раздел 1. Цель разработки проекта межевания территории СНТ «Солнечное»	
02.2022-ПМТ.Т2.1	Раздел 2. Исходные материалы, используемые в проекте межевания территории	
02.2022-ПМТ.Т2.1	Раздел 3. Опорно-межевая сеть на территории проектирования	
02.2022-ПМТ.Т2.1	Раздел 4. Рекомендации по порядку установления границ на местности	
02.2022-ПМТ.Т2.1	Раздел 5. Формирование земельных участков	
	Приложение	
02.2022-ПМТ.Т2.2	Схема расположения СНТ «Солнечное»	
02.2022-ПМТ.Т2.2	Чертеж межевания территории СНТ «Солнечное».	
02.2022-ПМТ.Т2.2	Схема зон с особым условием использования территории СНТ «Солнечное»	
02.2022-ПМТ.Т2.2	Сведения о поверке.	
02.2022-ПМТ.Т2.2	Выписки ЕГРН	
02.2022-ПМТ.Т2.2	Договор безвозмездного пользования земельным участком	

						02.2022-ПМТ.Т2.1			
Изм.	Кол.уч.	Лист	№ док.	Подпись	Дата				
						СОДЕРЖАНИЕ	Стадия	Лист	Листов
проверил		Шиманская					П	1	1
разработал		Игнатъевап					Центр кадастра и геодезии		

Состав проекта межевания территории:

Т2. Проект межевания территории:

Т2.1 – Пояснительная записка

Т2.2 – Графическая часть

Ив. № подл.

Подп. и дата

Взам. инв. №

Изм.	Кол.уч.	Лист	№ док.	Подпись	Дата

02.2022-ПМТ.Т2.1

ЛИСТ

Введение

Разработка документации по планировке территории южнее п. г. т. Мурмаши МО п. г. п. Мурмаши Кольского района Мурманской области, включающей земельные участки с кадастровыми номерами 51:01:0206004:940 и 51:01:0206004:826 с целью организации СНТ «Солнечное». Проектируемая территория, расположена в южнее п. г. т. Мурмаши МО п. г. п. Мурмаши Кольского района Мурманской области.

Проектируемая территория ограничена:

- с севера – автомобильная дорога – Автоподъезд к аэропорту "Мурманск";
- севера-востока - земли сельскохозяйственного назначения;
- с юго-востока – земли сельскохозяйственного назначения;
- с запада - на расстоянии 230 м. от руч. Кротовый.

Проектируемая территория имеет вытянутую многоугольную форму, ориентированную во всех направлениях. Объект проектирования состоит из двух земельных участков с кадастровыми номерами 51:01:0206004:940 и 51:01:0206004:826, общая площадь проектирования 14,7500 га, категория земель - земли населенных пунктов, территориальная зона - СХ-4

(Зона многофункционального сельскохозяйственного использования), вид разрешенного использования – ведение садоводства.

Земельные участки с кадастровыми номерами 51:01:0206004:940 и 51:01:0206004:826 находятся в собственности МО городское поселение Мурмаши Кольского района Мурманской области. Постановлением Администрации МО городское поселение Мурмаши Кольского района Мурманской области, согласно договорам №1 и №2 от 25.03.2022г. участки переданы СНТ «Солнечное» в безвозмездное пользование на 5(пять) лет (с 25.03.2022г по 25.03.2027г.). Объекты культурного и археологического наследия на территории проектирования отсутствуют.

Часть территории расположена в водоохраной зоне (ЗОУИТ 51:01-6.1472, наименование «Водоохранная зона руч.Кротовый на территории пгт Мурмаши Кольского района Мурманской области») и прибрежной защитной полосе (ЗОУИТ 51:01-6.1473, наименование «Водоохранная зона руч.Кротовый на территории пгт Мурмаши Кольского района Мурманской области»)

Подготовка проекта межевания осуществлена применительно к незастроенной территории. Подготовка проектов межевания подлежащих застройке территорий осуществляется в целях установления границ незастроенных земельных участков, планируемых для предоставления физическим и юридическим лицам для строительства, а также границ земельных участков,

Взам. инв. №	Подп. и дата	№ подл.

Изм.	Кол.уч.	Лист	№ док.	Подпись	Дата	02.2022.-ПМТ.Т2.1	Лист

предназначенных для размещения объектов капитального строительства местного значения.

Подготовка проекта межевания территории осуществляется без проекта планировки указанной территории в соответствии со статьей 11.3 Земельного Кодекса Российской Федерации.

Размеры земельных участков в границах застроенных территорий устанавливаются с учетом фактического землепользования и градостроительных нормативов и правил, действовавших в период застройки указанных территорий. Если в процессе межевания территорий выявляются земельные участки, размеры которых превышают установленные градостроительным регламентом предельные(минимальные и (или) максимальные) размеры земельных участков, для строительства предоставляются земельные участки, сформированные на основе выявленных земельных участков, при условии соответствия их размеров градостроительному регламенту.

Раздел 1. Цель разработки проекта межевания территории.

1. Установление границ земельных участков для СНТ «Солнечное»
2. Повышение эффективности использования территории;

Задачами подготовки проекта является анализ фактического землепользования и разработка проектных решений по формированию земельных участков проектируемого объекта.

Проект разработан с учетом положений Градостроительного кодекса Российской Федерации.

Раздел 2 . Исходные материалы, используемые в проекте межевания территории

1. Геодезические измерения
2. Сведения ЕГРН о земельных участках, границы которых установлены в соответствии с требованиями земельного законодательства.

Настоящим проектом межевания предусматривается действия по определению местоположения границ образуемых земельных участков и участков, которые будут относиться к территории общего пользования.

Взам. инв. №	
Подп. и дата	
№ подл.	

						02.2022.-ПМТ.Т2.1	Лист
Изм.	Кол.уч.	Лист	№ док.	Подпись	Дата		

Раздел 3. Опорно-межевая сеть на территории проектирования.

На территории проектирования существует установленная система геодезической сети специального назначения для определения координат точек земной поверхности с использованием спутниковых систем. Система координат – МСК 51. Действующая система координат удовлетворяет требованиям выполнения землеустроительных работ для установления границ земельных участков на местности.

Раздел 4. Рекомендации по порядку установления границ на местности.

Установление границ земельных участков на местности следует выполнять в соответствии с требованиями земельного законодательства, а так же инструкции по проведению межевания.

Вынос межевых знаков на местность необходимо выполнить в комплексе землеустроительных работ с обеспечением мер по уведомлению заинтересованных лиц и согласованию с ними границ. Установление границ земельных участков на местности должно быть выполнено в комплексе работ по одновременному выносу красных линий.

Раздел 5. Формирование земельных участков

Проектирование осуществляется в границах земельных участков 51:01:0206004:940 и 51:01:0206004:826, расположенных в границах Кольского района Мурманской области, южнее п. г. т. Мурмаши.

Предельные размеры формируемых земельных участков установлены в соответствии с документом градостроительного зонирования – Правила землепользования и застройки муниципального образования городское поселение Мурмаши Кольского района Мурманской области, утвержденными Решениями Совета депутатов от 26.08.2010 №№ 51 и 52

(с изменениями и дополнениями, утвержденными Решениями Совета депутатов от 18.12.2013 № 87, от 25.08.2016 № 218) .
Особые отметки: часть территории расположена в зоне с особыми условиями использования территории :

Взам. инв. №	
Подп. и дата	
№ подл.	

						02.2022.-ПМТ.Т2.1	Лист
Изм.	Кол.уч.	Лист	№ док.	Подпись	Дата		

Проект межевания территории СНТ «Солнечное»

- реестровый номер «51:01-6.1472», наименование «Водоохранная зона руч. Кротовый на территории пгт Мурмаши Кольского района Мурманской области», ограничение : «Содержание ограничений приведены в «Водном кодексе РФ» утвержденном Правительством Российской Федерации от 03.06.2006 г. № 74-ФЗ».(см. приложение «Схема границ зон с особыми условиями использования территории СНТ «Солнечное»);

- реестровый номер «51:01-6.1473», наименование «Прибрежная защитная полоса руч.Кротовый на территории пгт Мурмаши Кольского района Мурманской области», ограничение: Содержание ограничений приведены в «Водном кодексе РФ» утвержденном Правительством Российской Федерации от 03.06.2006 г. № 74-ФЗ.

В границах проектирования формируется 68 земельных участков:

- индивидуальные участки для ведения садоводства (62 земельных участка);
- детская площадка (1 участок, условный номер на чертеже межевания территории 63, общей площадью – 3999 кв. м);
- здания и сооружения для хранения средств пожаротушения ,переносной мотопомпы (1 участок, условный номер на чертеже межевания территории 64, общей площадью – 31 кв. м);
- противопожарный водоем (1 земельных участка, условный номер на чертеже межевания территории 65, общей площадью – 49 кв. м);
- площадка для контейнеров твердых коммунальных отходов (1 участок, условный номер на чертеже межевания территории 66, общей площадью 10 кв. м.);
- участок под сторожку и правление СНТ «Солнечное» (1 участок, условный номер на чертеже межевания территории 67, общей площадью – 64 кв. м)
- дорога (1 земельный участок, условный номер на чертеже межевания территории 68, общей площадью – 28662 кв. м);

Экспликация формируемых земельных участков,

Обозначение земельного участка	Адрес (описание местоположения)	Категория земель	Разрешенное использование	Площадь кв.м
1	Мурманская область, Кольский район МО п.г.п. Мурмаши, южнее п.г.т. Мурмаши	Земли населенных пунктов	ведение садоводства	2000

						02.2022.-ПМТ.Т2.1				Лист
Изм.	Кол.уч.	Лист	№ док.	Подпись	Дата					

Взам. инв. №

Подп. и дата

. № подл.

Проект межевания территории СНТ «Солнечное»

2	Мурманская область, Кольский район МО п.г.п. Мурмаши, южнее п.г.т. Мурмаши	Земли населенных пунктов	ведение садоводства	2000
3	Мурманская область, Кольский район МО п.г.п. Мурмаши, южнее п.г.т. Мурмаши	Земли населенных пунктов	ведение садоводства	1999
4	Мурманская область, Кольский район МО п.г.п. Мурмаши, южнее п.г.т. Мурмаши	Земли населенных пунктов	ведение садоводства	1754
5	Мурманская область, Кольский район МО п.г.п. Мурмаши, южнее п.г.т. Мурмаши	Земли населенных пунктов	ведение садоводства	1770
6	Мурманская область, Кольский район МО п.г.п. Мурмаши, южнее п.г.т. Мурмаши	Земли населенных пунктов	ведение садоводства	1764
7	Мурманская область, Кольский район МО п.г.п. Мурмаши, южнее п.г.т. Мурмаши	Земли населенных пунктов	ведение садоводства	1716
8	Мурманская область, Кольский район МО п.г.п. Мурмаши, южнее п.г.т. Мурмаши	Земли населенных пунктов	ведение садоводства	1995
9	Мурманская область, Кольский район МО п.г.п. Мурмаши, южнее п.г.т. Мурмаши	Земли населенных пунктов	ведение садоводства	1938
10	Мурманская область, Кольский район МО п.г.п. Мурмаши, южнее п.г.т. Мурмаши	Земли населенных пунктов	ведение садоводства	1924
11	Мурманская область, Кольский район МО п.г.п. Мурмаши, южнее п.г.т. Мурмаши	Земли населенных пунктов	ведение садоводства	1927
12	Мурманская область, Кольский район МО п.г.п. Мурмаши, южнее п.г.т. Мурмаши	Земли населенных пунктов	ведение садоводства	1889
13	Мурманская область, Кольский район МО п.г.п. Мурмаши, южнее п.г.т. Мурмаши	Земли населенных пунктов	ведение садоводства	1918
14	Мурманская область, Кольский район МО	Земли населенных	ведение садоводства	1656

Взам. инв. №

Подп. и дата

. № подл.

Изм.	Кол.уч.	Лист	№ док.	Подпись	Дата

02.2022.-ПМТ.Т2.1

Лист

Проект межевания территории СНТ «Солнечное»

	п.г.п. Мурмаши, южнее п.г.т. Мурмаши	пунктов		
15	Мурманская область, Кольский район МО п.г.п. Мурмаши, южнее п.г.т. Мурмаши	Земли населенных пунктов	ведение садоводства	1657
16	Мурманская область, Кольский район МО п.г.п. Мурмаши, южнее п.г.т. Мурмаши	Земли населенных пунктов	ведение садоводства	1532
17	Мурманская область, Кольский район МО п.г.п. Мурмаши, южнее п.г.т. Мурмаши	Земли населенных пунктов	ведение садоводства	1516
18	Мурманская область, Кольский район МО п.г.п. Мурмаши, южнее п.г.т. Мурмаши	Земли населенных пунктов	ведение садоводства	1533
19	Мурманская область, Кольский район МО п.г.п. Мурмаши, южнее п.г.т. Мурмаши	Земли населенных пунктов	ведение садоводства	1570
20	Мурманская область, Кольский район МО п.г.п. Мурмаши, южнее п.г.т. Мурмаши	Земли населенных пунктов	ведение садоводства	1613
21	Мурманская область, Кольский район МО п.г.п. Мурмаши, южнее п.г.т. Мурмаши	Земли населенных пунктов	ведение садоводства	1676
22	Мурманская область, Кольский район МО п.г.п. Мурмаши, южнее п.г.т. Мурмаши	Земли населенных пунктов	ведение садоводства	1682
23	Мурманская область, Кольский район МО п.г.п. Мурмаши, южнее п.г.т. Мурмаши	Земли населенных пунктов	ведение садоводства	1671
24	Мурманская область, Кольский район МО п.г.п. Мурмаши, южнее п.г.т. Мурмаши	Земли населенных пунктов	ведение садоводства	1686
25	Мурманская область, Кольский район МО п.г.п. Мурмаши, южнее п.г.т. Мурмаши	Земли населенных пунктов	ведение садоводства	1980
26	Мурманская область, Кольский район МО п.г.п. Мурмаши, южнее п.г.т. Мурмаши	Земли населенных пунктов	ведение садоводства	1769

Взам. инв. №	
Подп. и дата	
№ подл.	

						02.2022.-ПМТ.Т2.1				Лист
Изм.	Кол.уч.	Лист	№ док.	Подпись	Дата					

Проект межевания территории СНТ «Солнечное»

27	Мурманская область, Кольский район МО п.г.п. Мурманши, южнее п.г.т. Мурманши	Земли населенных пунктов	ведение садоводства	1927
28	Мурманская область, Кольский район МО п.г.п. Мурманши, южнее п.г.т. Мурманши	Земли населенных пунктов	ведение садоводства	1818
29	Мурманская область, Кольский район МО п.г.п. Мурманши, южнее п.г.т. Мурманши	Земли населенных пунктов	ведение садоводства	1646
30	Мурманская область, Кольский район МО п.г.п. Мурманши, южнее п.г.т. Мурманши	Земли населенных пунктов	ведение садоводства	1656
31	Мурманская область, Кольский район МО п.г.п. Мурманши, южнее п.г.т. Мурманши	Земли населенных пунктов	ведение садоводства	1564
32	Мурманская область, Кольский район МО п.г.п. Мурманши, южнее п.г.т. Мурманши	Земли населенных пунктов	ведение садоводства	2000
33	Мурманская область, Кольский район МО п.г.п. Мурманши, южнее п.г.т. Мурманши	Земли населенных пунктов	ведение садоводства	1999
34	Мурманская область, Кольский район МО п.г.п. Мурманши, южнее п.г.т. Мурманши	Земли населенных пунктов	ведение садоводства	2000
35	Мурманская область, Кольский район МО п.г.п. Мурманши, южнее п.г.т. Мурманши	Земли населенных пунктов	ведение садоводства	1471
36	Мурманская область, Кольский район МО п.г.п. Мурманши, южнее п.г.т. Мурманши	Земли населенных пунктов	ведение садоводства	1471
37	Мурманская область, Кольский район МО п.г.п. Мурманши, южнее п.г.т. Мурманши	Земли населенных пунктов	ведение садоводства	2000
38	Мурманская область, Кольский район МО п.г.п. Мурманши, южнее п.г.т. Мурманши	Земли населенных пунктов	ведение садоводства	2000
39	Мурманская область, Кольский район МО	Земли населенных	ведение садоводства	2000

Взам. инв. №

Подп. и дата

. № подл.

Изм.	Кол.уч.	Лист	№ док.	Подпись	Дата

02.2022.-ПМТ.Т2.1

Лист

Проект межевания территории СНТ «Солнечное»

	п.г.п. Мурмаши, южнее п.г.т. Мурмаши	пунктов		
40	Мурманская область, Кольский район МО п.г.п. Мурмаши, южнее п.г.т. Мурмаши	Земли населенных пунктов	ведение садоводства	2000
41	Мурманская область, Кольский район МО п.г.п. Мурмаши, южнее п.г.т. Мурмаши	Земли населенных пунктов	ведение садоводства	2000
42	Мурманская область, Кольский район МО п.г.п. Мурмаши, южнее п.г.т. Мурмаши	Земли населенных пунктов	ведение садоводства	2000
43	Мурманская область, Кольский район МО п.г.п. Мурмаши, южнее п.г.т. Мурмаши	Земли населенных пунктов	ведение садоводства	2000
44	Мурманская область, Кольский район МО п.г.п. Мурмаши, южнее п.г.т. Мурмаши	Земли населенных пунктов	ведение садоводства	1903
45	Мурманская область, Кольский район МО п.г.п. Мурмаши, южнее п.г.т. Мурмаши	Земли населенных пунктов	ведение садоводства	1902
46	Мурманская область, Кольский район МО п.г.п. Мурмаши, южнее п.г.т. Мурмаши	Земли населенных пунктов	ведение садоводства	1901
47	Мурманская область, Кольский район МО п.г.п. Мурмаши, южнее п.г.т. Мурмаши	Земли населенных пунктов	ведение садоводства	1901
48	Мурманская область, Кольский район МО п.г.п. Мурмаши, южнее п.г.т. Мурмаши	Земли населенных пунктов	ведение садоводства	1903
49	Мурманская область, Кольский район МО п.г.п. Мурмаши, южнее п.г.т. Мурмаши	Земли населенных пунктов	ведение садоводства	1899
50	Мурманская область, Кольский район МО п.г.п. Мурмаши, южнее п.г.т. Мурмаши	Земли населенных пунктов	ведение садоводства	2000
51	Мурманская область, Кольский район МО п.г.п. Мурмаши, южнее п.г.т. Мурмаши	Земли населенных пунктов	ведение садоводства	2000

Взам. инв. №

Подп. и дата

. № подл.

Изм.	Кол.уч.	Лист	№ док.	Подпись	Дата

02.2022.-ПМТ.Т2.1

Лист

Проект межевания территории СНТ «Солнечное»

52	Мурманская область, Кольский район МО п.г.п. Мурмаши, южнее п.г.т. Мурмаши	Земли населенных пунктов	ведение садоводства	2000
53	Мурманская область, Кольский район МО п.г.п. Мурмаши, южнее п.г.т. Мурмаши	Земли населенных пунктов	ведение садоводства	2000
54	Мурманская область, Кольский район МО п.г.п. Мурмаши, южнее п.г.т. Мурмаши	Земли населенных пунктов	ведение садоводства	2000
55	Мурманская область, Кольский район МО п.г.п. Мурмаши, южнее п.г.т. Мурмаши	Земли населенных пунктов	ведение садоводства	1987
56	Мурманская область, Кольский район МО п.г.п. Мурмаши, южнее п.г.т. Мурмаши	Земли населенных пунктов	ведение садоводства	2000
57	Мурманская область, Кольский район МО п.г.п. Мурмаши, южнее п.г.т. Мурмаши	Земли населенных пунктов	ведение садоводства	2000
58	Мурманская область, Кольский район МО п.г.п. Мурмаши, южнее п.г.т. Мурмаши	Земли населенных пунктов	ведение садоводства	1994
59	Мурманская область, Кольский район МО п.г.п. Мурмаши, южнее п.г.т. Мурмаши	Земли населенных пунктов	ведение садоводства	1922
60	Мурманская область, Кольский район МО п.г.п. Мурмаши, южнее п.г.т. Мурмаши	Земли населенных пунктов	ведение садоводства	1901
61	Мурманская область, Кольский район МО п.г.п. Мурмаши, южнее п.г.т. Мурмаши	Земли населенных пунктов	ведение садоводства	1892
62	Мурманская область, Кольский район МО п.г.п. Мурмаши, южнее п.г.т. Мурмаши	Земли населенных пунктов	ведение садоводства	1892
63	Мурманская область, Кольский район МО п.г.п. Мурмаши, южнее п.г.т. Мурмаши	Земли населенных пунктов	Земельные участки (территории) общего пользования	3999
64	Мурманская область, Кольский район МО	Земли населенных	Земельные участки (территории)	31

Взам. инв. №

Подп. и дата

. № подл.

Изм.	Кол.уч.	Лист	№ док.	Подпись	Дата

02.2022.-ПМТ.Т2.1

Лист

Проект межевания территории СНТ «Солнечное»

	п.г.п. Мурмаши, южнее п.г.т. Мурмаши	пунктов	общего пользования	
65	Мурманская область, Кольский район МО п.г.п. Мурмаши, южнее п.г.т. Мурмаши	Земли населенных пунктов	Земельные участки (территории) общего пользования	49
66	Мурманская область, Кольский район МО п.г.п. Мурмаши, южнее п.г.т. Мурмаши	Земли населенных пунктов	Земельные участки (территории) общего пользования	10
67	Мурманская область, Кольский район МО п.г.п. Мурмаши, южнее п.г.т. Мурмаши	Земли населенных пунктов	Земельные участки (территории) общего пользования	64
68	Мурманская область, Кольский район МО п.г.п. Мурмаши, южнее п.г.т. Мурмаши	Земли населенных пунктов	Земельные участки (территории) общего пользования	28653

Ведомость координат формируемых земельных участков

№ участка	№ точки	X	Y	Площадь, кв.м.
1	1	624192,27	1431457,66	2000.00
	2	624188,19	1431520,98	
	3	624174,86	1431527,13	
	4	624145,89	1431468,91	
	5	624161,45	1431460,41	
	6	624184,61	1431460,45	
№ участка	№ точки	X	Y	площадь
2	1	624174,86	1431527,13	2000.00
	2	624146,45	1431540,23	
	3	624118,44	1431483,91	
	4	624145,89	1431468,91	
№ участка	№ точки	X	Y	площадь
3	1	624146,45	1431540,23	1999.00
	2	624117,06	1431553,79	
	3	624090,04	1431499,43	
	4	624118,44	1431483,91	
№ участка	№ точки	X	Y	площадь
4	1	624110,25	1431556,94	1754.00
	2	624083,33	1431569,36	
	3	624057,43	1431517,25	
	4	624083,45	1431503,03	
№ участка	№ точки	X	Y	площадь
5	1	624083,33	1431569,36	1770.00

Взам. инв. №

Подп. и дата

№ подл.

						02.2022.-ПМТ.Т2.1				Лист
Изм.	Кол.уч.	Лист	№ док.	Подпись	Дата					

Проект межевания территории СНТ «Солнечное»

	2	624055,18	1431582,34	
	3	624030,23	1431532,11	
	4	624057,43	1431517,25	
№ участка	№ точки	Х	У	площадь
6	1	624055,18	1431582,34	1764.00
	2	624027,61	1431595,06	
	3	624025,94	1431595,59	
	4	624002,06	1431547,50	
	5	624030,23	1431532,11	
№ участка	№ точки	Х	У	площадь
7	1	624025,94	1431595,59	1716.00
	2	623994,07	1431605,81	
	3	623971,37	1431564,27	
	4	624002,06	1431547,50	
№ участка	№ точки	Х	У	площадь
8	1	623994,07	1431605,81	1995.00
	2	623949,06	1431620,25	
	3	623930,45	1431586,63	
	4	623971,37	1431564,27	
№ участка	№ точки	Х	У	площадь
9	1	623949,06	1431620,25	1938.00
	2	623892,06	1431638,53	
	3	623878,06	1431615,26	
	4	623930,45	1431586,63	
№ участка	№ точки	Х	У	площадь
10	1	623898,00	1431569,97	1924.00
	2	623884,03	1431544,71	
	3	623838,17	1431535,22	
	4	623832,02	1431538,72	
	5	623862,59	1431589,55	
№ участка	№ точки	Х	У	площадь
11	1	623964,86	1431532,99	1927.00
	2	623898,00	1431569,97	
	3	623884,03	1431544,71	
	4	623931,37	1431517,46	
	5	623954,65	1431528,25	
№ участка	№ точки	Х	У	площадь
12	1	623931,37	1431517,46	1889.00
	2	623884,03	1431544,71	
	3	623838,17	1431535,22	
	4	623897,27	1431501,65	
№ участка	№ точки	Х	У	площадь
13	1	623897,27	1431501,65	1918.00
	2	623838,17	1431535,22	
	3	623832,02	1431538,72	

Взам. инв. №	
Подп. и дата	
№ подл.	

						02.2022.-ПМТ.Т2.1				Лист
Изм.	Кол.уч.	Лист	№ док.	Подпись	Дата					

Проект межевания территории СНТ «Солнечное»

	4	623817,03	1431513,81	
	5	623865,28	1431485,35	
	6	623868,59	1431488,35	
№ участка	№ точки	X	Y	площадь
14	1	623865,27	1431485,36	1656.00
	2	623817,03	1431513,81	
	3	623801,87	1431488,61	
	4	623849,94	1431459,89	
№ участка	№ точки	X	Y	площадь
15	1	623849,94	1431459,89	1657.00
	2	623801,87	1431488,61	
	3	623786,44	1431462,95	
	4	623834,87	1431434,84	
№ участка	№ точки	X	Y	площадь
16	1	623834,87	1431434,84	1532.00
	2	623786,44	1431462,95	
	3	623772,49	1431439,76	
	4	623820,61	1431411,14	
№ участка	№ точки	X	Y	площадь
17	1	623820,61	1431411,14	1516.00
	2	623772,49	1431439,76	
	3	623758,59	1431416,66	
	4	623806,59	1431387,82	
№ участка	№ точки	X	Y	площадь
18	1	623875,20	1431378,68	1533.00
	2	623827,06	1431407,31	
	4	623813,02	1431383,96	
	5	623861,02	1431355,12	
№ участка	№ точки	X	Y	площадь
19	1	623889,81	1431402,95	1570.00
	2	623841,36	1431431,07	
	3	623827,06	1431407,31	
	4	623875,20	1431378,68	
№ участка	№ точки	X	Y	площадь
20	1	623904,47	1431427,32	1613.00
	2	623856,39	1431456,04	
	3	623841,36	1431431,07	
	4	623889,81	1431402,95	
№ участка	№ точки	X	Y	площадь
21	1	623919,98	1431453,10	1676.00
	2	623871,74	1431481,54	
	3	623856,39	1431456,04	
	4	623904,47	1431427,32	
№ участка	№ точки	X	Y	площадь
22	1	623953,11	1431469,92	1682.00

Взам. инв. №

Подп. и дата

. № подл.

02.2022.-ПМТ.Т2.1

Лист

Изм.	Кол.уч.	Лист	№ док.	Подпись	Дата
------	---------	------	--------	---------	------

Проект межевания территории СНТ «Солнечное»

	2	623905,29	1431497,08	
	3	623871,74	1431481,54	
	4	623919,98	1431453,10	
	5	623923,29	1431456,09	
№ участка	№ точки	Х	У	площадь
23	1	623986,81	1431485,54	1671.00
	2	623939,36	1431512,86	
	3	623905,29	1431497,08	
	4	623953,11	1431469,92	
№ участка	№ точки	Х	У	площадь
24	1	624021,53	1431501,64	1686.00
	2	623973,04	1431528,46	
	3	623957,77	1431521,39	
	4	623939,36	1431512,86	
	5	623986,81	1431485,54	
	6	624009,35	1431496,00	
№ участка	№ точки	Х	У	площадь
25	1	624096,25	1431460,31	1980.00
	2	624029,71	1431497,12	
	3	624012,47	1431489,13	
	4	623994,80	1431480,95	
	5	624044,82	1431452,15	
	6	624060,45	1431460,26	
№ участка	№ точки	Х	У	площадь
26	1	624044,82	1431452,15	1769.00
	2	623994,80	1431480,95	
	3	623961,14	1431465,36	
	4	624013,24	1431435,76	
№ участка	№ точки	Х	У	площадь
27	1	624013,24	1431435,76	1927.00
	2	623961,14	1431465,36	
	3	623926,44	1431449,29	
	4	623979,28	1431418,13	
№ участка	№ точки	Х	У	площадь
28	1	623979,28	1431418,13	1818.00
	2	623926,44	1431449,29	
	3	623910,91	1431423,47	
	4	623961,89	1431393,02	
	5	623977,95	1431417,44	
№ участка	№ точки	Х	У	площадь
29	1	623961,89	1431393,02	1646.00
	2	623910,91	1431423,47	
	3	623896,29	1431399,18	
	4	623946,70	1431369,92	
№ участка	№ точки	Х	У	площадь

Взам. инв. №	
Подп. и дата	
№ подл.	

						02.2022.-ПМТ.Т2.1	Лист
Изм.	Кол.уч.	Лист	№ док.	Подпись	Дата		

Проект межевания территории СНТ «Солнечное»

30	1	623946,70	1431369,92	1656.00
	2	623896,29	1431399,18	
	3	623881,65	1431374,84	
	4	623930,74	1431345,65	
№ участка	№ точки	X	Y	площадь
31	1	623930,74	1431345,65	1564.00
	2	623881,65	1431374,84	
	3	623867,45	1431351,25	
	4	623915,46	1431322,41	
№ участка	№ точки	X	Y	площадь
32	1	623915,46	1431322,41	2000.00
	2	623867,45	1431351,25	
	3	623848,86	1431319,98	
	4	623895,60	1431292,20	
№ участка	№ точки	X	Y	площадь
33	1	623895,60	1431292,20	1999.00
	2	623848,86	1431319,98	
	3	623829,78	1431287,88	
	4	623875,04	1431260,95	
№ участка	№ точки	X	Y	площадь
34	1	623875,04	1431260,95	2000.00
	2	623829,78	1431287,88	
	3	623810,07	1431254,72	
	4	623855,07	1431228,00	
	5	623856,76	1431233,15	
№ участка	№ точки	X	Y	площадь
35	1	623838,64	1430858,72	1471.00
	2	623829,47	1430902,87	
	3	623798,81	1430900,50	
	4	623799,96	1430893,02	
	5	623805,98	1430853,67	
№ участка	№ точки	X	Y	площадь
36	1	623850,93	1430826,05	1471.00
	2	623843,80	1430859,53	
	3	623838,64	1430858,72	
	4	623805,98	1430853,67	
	5	623811,01	1430820,86	
	6	623826,49	1430815,37	
№ участка	№ точки	X	Y	площадь
37	1	623826,03	1431165,65	2000.00
	2	623774,40	1431194,71	
	3	623757,03	1431165,47	
	4	623808,13	1431136,82	
№ участка	№ точки	X	Y	площадь
38	1	623768,16	1431200,79	2000.00

02.2022.-ПМТ.Т2.1

Лист

Взам. инв. №

Подп. и дата

. № подл.

Изм.	Кол.уч.	Лист	№ док.	Подпись	Дата
------	---------	------	--------	---------	------

Проект межевания территории СНТ «Солнечное»

	2	623721,00	1431229,23	
	3	623704,42	1431201,35	
	4	623747,38	1431166,25	
№ участка	№ точки	X	Y	площадь
39	1	623786,85	1431231,85	2000.00
	2	623739,54	1431260,41	
	3	623721,00	1431229,23	
	4	623768,16	1431200,79	
№ участка	№ точки	X	Y	площадь
40	1	623805,48	1431262,82	2000.00
	2	623758,01	1431291,46	
	3	623739,54	1431260,41	
	4	623786,85	1431231,85	
№ участка	№ точки	X	Y	площадь
41	1	623824,05	1431293,67	2000.00
	2	623776,42	1431322,42	
	3	623758,01	1431291,46	
	4	623805,48	1431262,82	
№ участка	№ точки	X	Y	площадь
42	1	623842,55	1431324,42	2000.00
	2	623794,77	1431353,27	
	3	623776,42	1431322,42	
	4	623824,05	1431293,67	
№ участка	№ точки	X	Y	площадь
43	1	623861,02	1431355,12	2000.00
	2	623813,02	1431383,96	
	3	623794,77	1431353,27	
	4	623842,55	1431324,42	
№ участка	№ точки	X	Y	площадь
44	1	623806,59	1431387,82	1903.00
	2	623758,59	1431416,66	
	3	623741,09	1431387,59	
	4	623789,25	1431358,66	
№ участка	№ точки	X	Y	площадь
45	1	623789,25	1431358,66	1902.00
	2	623741,09	1431387,59	
	3	623723,66	1431358,62	
	4	623771,97	1431329,60	
№ участка	№ точки	X	Y	площадь
46	1	623771,97	1431329,60	1901.00
	2	623723,66	1431358,62	
	3	623706,30	1431329,77	
	4	623754,75	1431300,63	
№ участка	№ точки	X	Y	площадь
47	1	623754,75	1431300,63	1901.00

Взам. инв. №

Подп. и дата

. № подл.

02.2022.-ПМТ.Т2.1

Лист

Изм.	Кол.уч.	Лист	№ док.	Подпись	Дата
------	---------	------	--------	---------	------

Проект межевания территории СНТ «Солнечное»

	2	623706,30	1431329,77	
	3	623688,99	1431301,00	
	4	623737,58	1431271,77	
№ участка	№ точки	X	Y	площадь
48	1	623737,58	1431271,77	1903.00
	2	623688,99	1431301,00	
	3	623671,71	1431272,29	
	4	623720,46	1431242,97	
№ участка	№ точки	X	Y	площадь
49	1	623720,46	1431242,97	1899.00
	2	623671,71	1431272,29	
	3	623657,91	1431249,36	
	4	623668,12	1431241,27	
	5	623699,19	1431207,21	
№ участка	№ точки	X	Y	площадь
50	1	623755,01	1431139,08	2000.00
	2	623719,98	1431161,18	
	3	623694,66	1431119,31	
	4	623728,77	1431097,78	
№ участка	№ точки	X	Y	площадь
51	1	623728,77	1431097,78	2000.00
	2	623694,66	1431119,31	
	3	623676,28	1431088,90	
	4	623693,95	1431042,97	
	5	623715,12	1431076,29	
	6	623715,26	1431077,24	
	7	623716,22	1431078,03	
№ участка	№ точки	X	Y	площадь
52	1	623799,14	1431111,25	2000.00
	2	623760,52	1431133,82	
	3	623737,44	1431096,01	
	4	623776,80	1431073,01	
№ участка	№ точки	X	Y	площадь
53	1	623776,80	1431073,01	2000.00
	2	623737,44	1431096,01	
	3	623714,79	1431058,89	
	4	623754,85	1431035,46	
№ участка	№ точки	X	Y	площадь
54	1	623754,85	1431035,46	2000.00
	2	623714,79	1431058,89	
	3	623692,53	1431022,43	
	4	623733,30	1430998,59	
№ участка	№ точки	X	Y	площадь
55	1	623733,30	1430998,59	1987.00
	2	623692,53	1431022,43	

Взам. инв. №

Подп. и дата

. № подл.

02.2022.-ПМТ.Т2.1

Лист

Изм.	Кол.уч.	Лист	№ док.	Подпись	Дата
------	---------	------	--------	---------	------

Проект межевания территории СНТ «Солнечное»

	3	623669,62	1430984,91	
	4	623713,39	1430964,51	
№ участка	№ точки	X	Y	площадь
56	1	623773,58	1430936,46	2000.00
	2	623781,75	1430953,87	
	3	623787,97	1430967,14	
	4	623738,42	1430992,48	
	5	623720,22	1430961,33	
№ участка	№ точки	X	Y	площадь
57	1	623803,22	1430999,65	2000.00
	2	623757,72	1431025,51	
	4	623738,42	1430992,48	
	3	623787,97	1430967,14	
	5	623798,48	1430989,54	
№ участка	№ точки	X	Y	площадь
58	1	623819,89	1431035,21	1994.00
	2	623777,78	1431059,82	
	3	623757,72	1431025,51	
	4	623803,22	1430999,65	
№ участка	№ точки	X	Y	площадь
59	1	623829,95	1431056,66	1922.00
	2	623827,01	1431065,71	
	3	623806,23	1431108,51	
	4	623777,78	1431059,82	
	5	623819,89	1431035,21	
№ участка	№ точки	X	Y	площадь
60	1	623835,79	1430971,54	1901.00
	2	623840,83	1431023,20	
	3	623829,95	1431056,66	
	4	623819,89	1431035,21	
	5	623803,22	1430999,65	
	6	623798,48	1430989,54	
№ участка	№ точки	X	Y	площадь
61	1	623831,78	1430930,41	1892.00
	2	623835,79	1430971,54	
	3	623798,48	1430989,54	
	4	623787,97	1430967,14	
	5	623781,75	1430953,87	
№ участка	№ точки	X	Y	площадь
62	1	623829,83	1430910,47	1892.00
	2	623831,78	1430930,41	
	3	623781,75	1430953,87	
	4	623773,58	1430936,46	
	5	623776,50	1430914,86	
	6	623782,22	1430906,71	

Взам. инв. №

Подп. и дата

. № подл.

Изм.	Кол.уч.	Лист	№ док.	Подпись	Дата

02.2022.-ПМТ.Т2.1

Лист

Проект межевания территории СНТ «Солнечное»

Земельные участки общего пользования

№ участка	№ точки	X	Y	площадь
63	1	623855,07	1431228,00	3999.00
	2	623810,07	1431254,72	
	3	623792,07	1431224,42	
	4	623774,40	1431194,71	
	5	623826,03	1431165,65	
	6	623843,23	1431193,35	
	7	623844,24	1431194,98	
№ участка	№ точки	X	Y	площадь
64	1	623849,00	1431143,78	31.00
	2	623844,61	1431148,02	
	3	623841,07	1431144,34	
	4	623845,46	1431140,11	
№ участка	№ точки	X	Y	площадь
65	1	623855,71	1431150,75	49.00
	2	623850,67	1431155,61	
	3	623845,81	1431150,57	
	4	623850,85	1431145,71	
№ участка	№ точки	X	Y	площадь
66	1	623856,62	1431164,89	10,00
	2	623855,21	1431166,31	
	3	623851,66	1431162,79	
	4	623853,07	1431161,37	
№ участка	№ точки	X	Y	площадь
67	1	623852,27	1431174,86	64,00
	2	623846,62	1431180,52	
	3	623840,96	1431174,87	
	4	623846,61	1431169,21	
№ участка	№ точки	X	Y	площадь
68	1	624161,45	1431460,41	28653,00
	2	624145,89	1431468,91	
	3	624118,44	1431483,91	
	4	624090,04	1431499,43	
	5	624117,06	1431553,79	
	6	624110,25	1431556,94	
	7	624083,45	1431503,03	
	8	624057,43	1431517,25	
	9	624030,23	1431532,11	
	10	624002,06	1431547,50	
	11	623971,37	1431564,27	
	12	623930,45	1431586,63	
	13	623878,06	1431615,26	
	14	623862,59	1431589,55	

Взам. инв. №	
Подп. и дата	
№ подл.	

Изм.	Кол.уч.	Лист	№ док.	Подпись	Дата	02.2022.-ПМТ.Т2.1	Лист

Проект межевания территории СНТ «Солнечное»

15	623898,00	1431569,97
16	623964,86	1431532,99
17	623954,65	1431528,25
18	623931,37	1431517,46
19	623897,27	1431501,65
20	623868,59	1431488,35
21	623865,24	1431485,32
22	623849,94	1431459,89
23	623834,87	1431434,84
24	623820,61	1431411,14
25	623806,59	1431387,82
26	623789,25	1431358,66
27	623771,97	1431329,60
28	623754,75	1431300,63
29	623737,58	1431271,77
30	623720,46	1431242,97
31	623699,19	1431207,21
32	623668,12	1431241,27
33	623657,91	1431249,36
34	623654,01	1431242,88
35	623663,04	1431235,73
36	623675,40	1431222,61
37	623707,28	1431186,88
38	623725,63	1431170,53
39	623719,98	1431161,18
40	623755,01	1431139,08
41	623728,77	1431097,78
42	623716,22	1431078,03
43	623715,26	1431077,24
44	623715,12	1431076,29
45	623693,95	1431042,97
46	623658,98	1430981,35
47	623766,38	1430933,75
48	623769,31	1430912,04
49	623778,55	1430898,90
50	623798,81	1430900,50
51	623829,47	1430902,87
149	623838,64	1430858,72
150	623843,80	1430859,53
52	623835,98	1430896,29
53	623848,45	1431024,03
54	623834,61	1431066,59
55	623837,62	1431102,43
56	623858,70	1431136,93
57	623858,59	1431171,50
58	623844,24	1431194,98

Взам. инв. №	
Подп. и дата	
№ подл.	

Изм.	Кол.уч.	Лист	№ док.	Подпись	Дата	02.2022.-ПМТ.Т2.1	Лист

Проект межевания территории СНТ «Солнечное»

	59	623843,23	1431193,35
	60	623826,03	1431165,65
	61	623808,13	1431136,82
	62	623757,03	1431165,47
	63	623774,40	1431194,71
	64	623792,07	1431224,42
	65	623810,07	1431254,72
	66	623829,78	1431287,88
	67	623848,86	1431319,98
	68	623867,45	1431351,25
	69	623881,65	1431374,84
	70	623896,29	1431399,18
	71	623910,91	1431423,47
	72	623926,44	1431449,29
	73	623961,14	1431465,36
	74	623994,80	1431480,95
	75	624012,47	1431489,13
	76	624029,71	1431497,12
	77	624096,25	1431460,31
	78	624021,53	1431501,64
	79	623973,04	1431528,46
	80	623957,77	1431521,39
	81	623939,36	1431512,86
	82	623905,29	1431497,08
	83	623871,74	1431481,54
	84	623856,39	1431456,04
	85	623841,36	1431431,07
	86	623827,06	1431407,31
	87	623813,02	1431383,96
	88	623794,77	1431353,27
	89	623776,42	1431322,42
	90	623758,01	1431291,46
	91	623739,54	1431260,41
	92	623721,00	1431229,23
	93	623704,42	1431201,35
	94	623747,38	1431166,25
	95	623768,16	1431200,79
	96	623786,85	1431231,85
	97	623805,48	1431262,82
98	623824,05	1431293,67	
99	623842,55	1431324,42	
	100	623861,02	1431355,12
	101	623875,20	1431378,68
	102	623889,81	1431402,95
	103	623904,47	1431427,32
	104	623919,98	1431453,10

. № подл.	Подп. и дата	Взам. инв. №

						02.2022.-ПМТ.Т2.1	Лист
Изм.	Кол.уч.	Лист	№ док.	Подпись	Дата		

Проект межевания территории СНТ «Солнечное»

105	623923,29	1431456,09
106	623953,11	1431469,92
107	623986,81	1431485,54
108	624009,35	1431496,00
109	623799,14	1431111,25
110	623760,52	1431133,82
111	623737,44	1431096,01
112	623714,79	1431058,89
113	623692,53	1431022,43
114	623669,62	1430984,91
115	623713,39	1430964,51
116	623733,30	1430998,59
117	623754,85	1431035,46
118	623776,80	1431073,01
119	623829,83	1430910,47
120	623831,78	1430930,41
121	623835,79	1430971,54
122	623840,83	1431023,20
123	623829,95	1431056,66
124	623827,01	1431065,71
125	623806,23	1431108,51
126	623777,78	1431059,82
127	623757,72	1431025,51
128	623738,42	1430992,48
129	623720,22	1430961,33
130	623773,58	1430936,46
131	623776,50	1430914,86
132	623782,22	1430906,71
133	623849,00	1431143,78
134	623844,61	1431148,02
135	623841,07	1431144,34
136	623845,46	1431140,11
137	623855,71	1431150,75
138	623850,67	1431155,61
139	623845,81	1431150,57
140	623850,85	1431145,71
141	623856,62	1431164,89
142	623855,21	1431166,31
143	623851,66	1431162,79
144	623853,07	1431161,37
145	623852,27	1431174,86
146	623846,62	1431180,52
147	623840,96	1431174,87
148	623846,61	1431169,21

Взам. инв. №	
Подп. и дата	
№ подл.	

						02.2022.-ПМТ.Т2.1				Лист
Изм.	Кол.уч.	Лист	№ док.	Подпись	Дата					




Схема расположения СНТ«Солнечное» расположенного по адресу:
РФ, Мурманская область, муниципальный район Кольский, городское поселение Мурмаши,
поселок городского типа Мурмаши, территория остров Зеленый

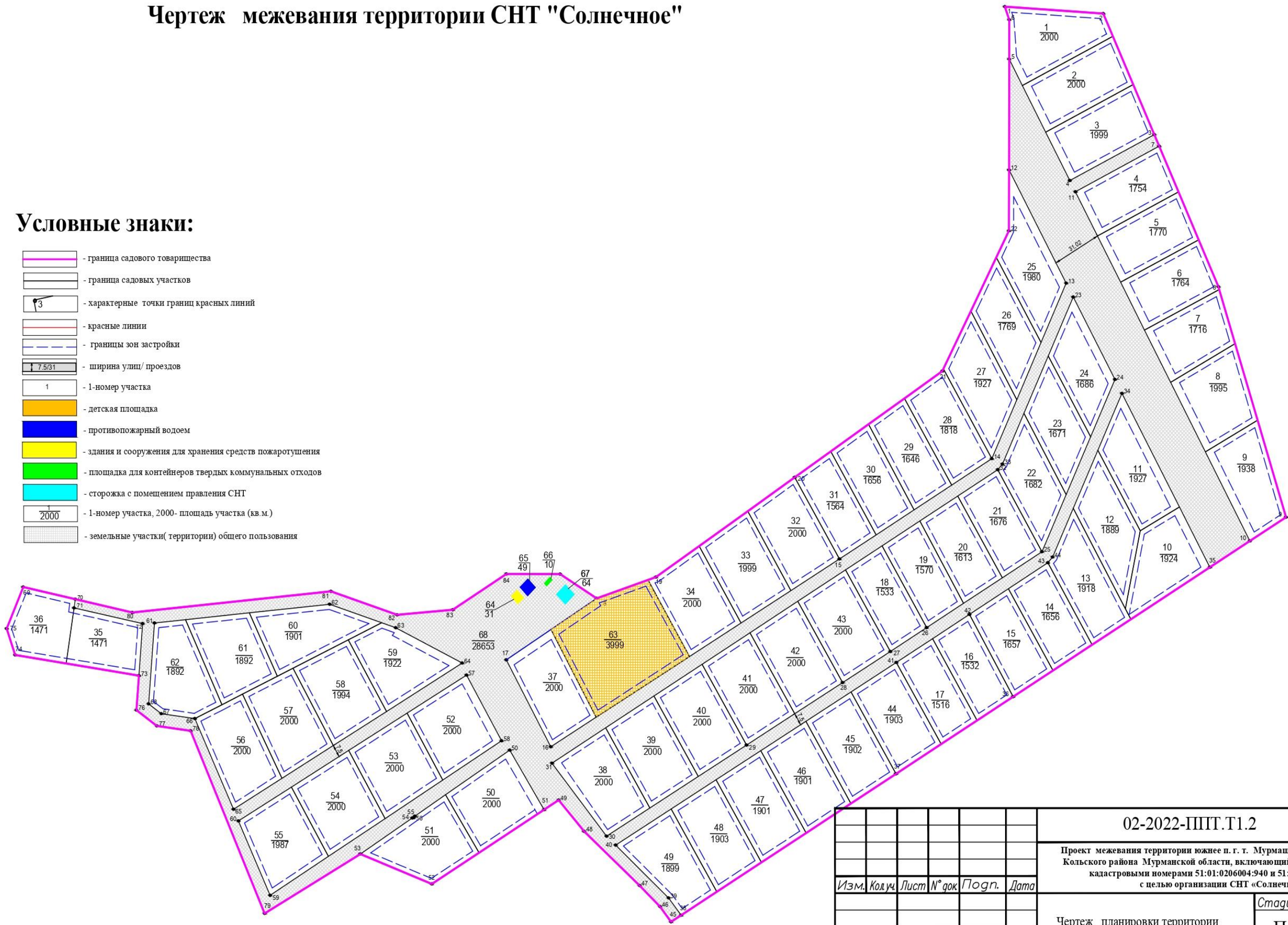


- граница СНТ" Солнечное"
- доступ к местам общего пользования
(автомобильная дорога - Автоподъезд к аэропорту "Мурманск")

Чертеж межевания территории СНТ "Солнечное"

Условные знаки:

- граница садового товарищества
- граница садовых участков
- характерные точки границ красных линий
- красные линии
- границы зон застройки
- ширина улиц/ проездов
- 1-номер участка
- детская площадка
- противопожарный водоем
- здания и сооружения для хранения средств пожаротушения
- площадка для контейнеров твердых коммунальных отходов
- сторожка с помещением правления СНТ
- 1-номер участка, 2000- площадь участка (кв.м.)
- земельные участки(территории) общего пользования



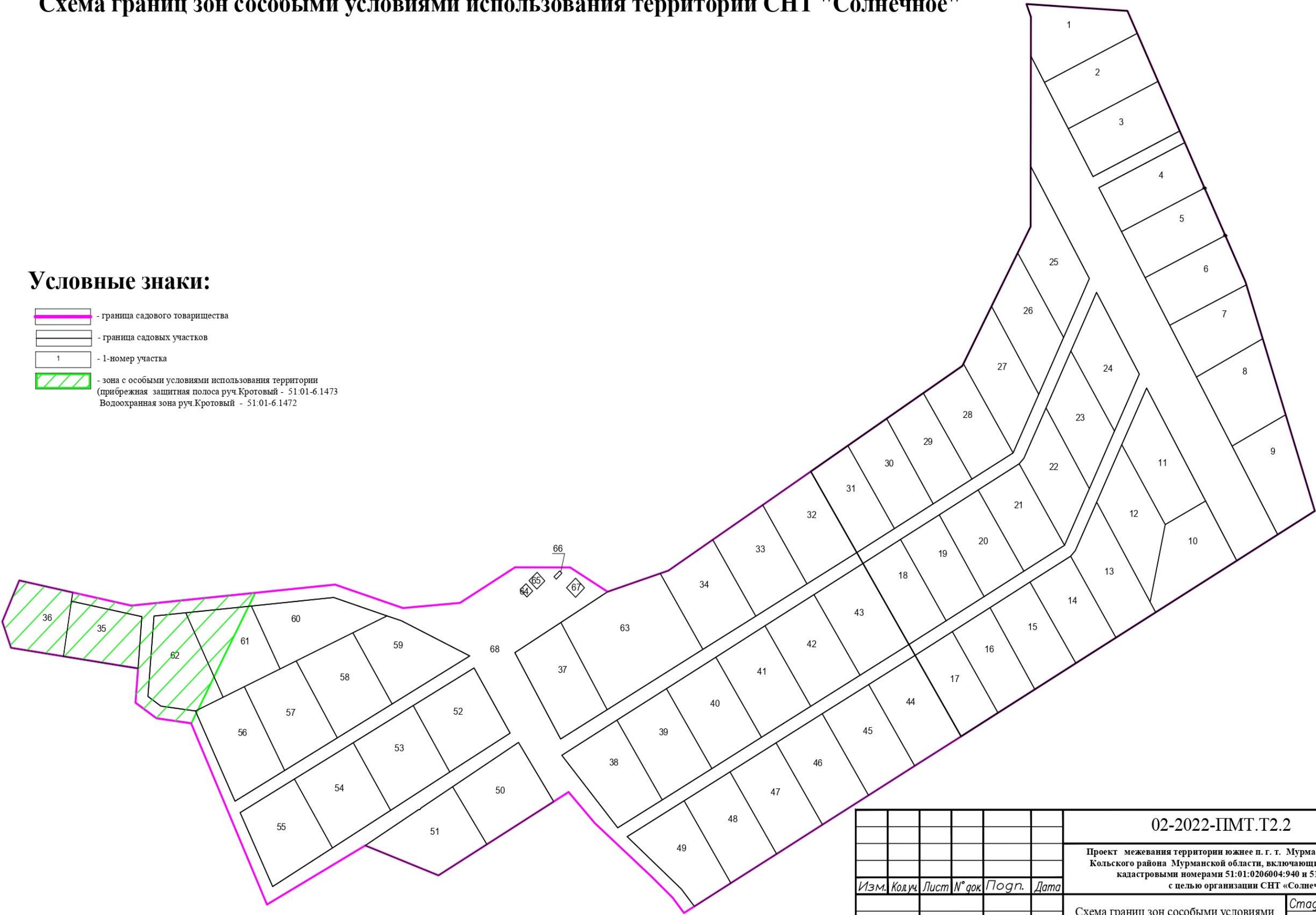
Инв.№	№ подл.
Взам. инв. №	Подпись и дата

02-2022-ППТ.Т1.2					
Проект межевания территории южнее п. г. т. Мурмаши МО п. г. п. Мурмаши Кольского района Мурманской области, включающий земельные участки с кадастровыми номерами 51:01:0206004:940 и 51:01:0206004:826, с целью организации СНТ «Солнечное»					
Изм.	Кол.уч.	Лист	№ док.	Подп.	Дата
проверил	Шиманская Е.В.				
разработал	Ивантьева Г.Б.				
Чертеж планировки территории СНТ "Солнечное"				Стадия	Лист
масштаб 1:2000				П	1
				Листов	1
Центр кадастра и геодезии					

Схема границ зон особыми условиями использования территории СНТ "Солнечное"

Условные знаки:

- граница садового товарищества
- граница садовых участков
- 1 - 1-номер участка
- зона с особыми условиями использования территории
(прибрежная защитная полоса руч.Кротовый - 51:01-6.1473
Водоохранная зона руч.Кротовый - 51:01-6.1472



Инв.№	№ подл.
Взам. инв.№	Подпись и дата

						02-2022-ПМТ.Т2.2					
						Проект межевания территории южнее п. г. т. Мурмаши МО п. г. п. Мурмаши Кольского района Мурманской области, включающий земельные участки с кадастровыми номерами 51:01:0206004:940 и 51:01:0206004:826 , с целью организации СНТ «Солнечное»					
Изм.	Код	уч.	Лист	№ док.	Подп.	Дата					
							Схема границ зон особыми условиями использования территории СНТ "Солнечное"				
							Стадия	Лист	Листов		
проверил	Шиманская Е.В.						П	1	1		
разработал	Игнатьева Г.Б.						Центр кадастра и геодезии				
						масштаб 1:2000					